

Ermita de N^a S^a de la Carrasca CASTELLAR DE LA MUELA (Guadalajara)






Tipo	Ermita
Ubicación	Castellar de la Muela (Guadalajara), España
Coordenadas	40° 49' 3.73" N 1° 44' 12.39" W
Altitud	1215 msnm
Culto	Católico
Diócesis	Sigüenza-Guadalajara
Construcción	sXII-XIII
Estilo arquitectónico	Románico-rural alcarreño

La **ermita de Nª Sª de la Carrasca** es un templo católico situado en la localidad de Castellar de la Muela, provincia de Guadalajara.

Su planta, románica del s XII, de una sola nave (8) rectangular de un tramo con presbitero recto y cabecera (3) semicircular. Presenta la orientación litúrgica habitual.

El acceso al templo se efectúa por el pórtico (4) de la fachada sur, protegido por un amplio atrio cerrado.

El templo fue rehabilitado y restaurado a finales del siglo XX.

1.1 CATÁLOGO DE SIGNOS		Erm. de Nª Sª de la Carrasca, CASTELLAR DE LA MUELA			
Zona	Signo-Frecuencia				
Fachada Sur	 Cruz de calvario .g0 v2 3	 Monograma Maria .gU .v1.0 2	 Monograma Cristo .gU .v99 1		

1.2 DISTRIBUCION DE SIGNOS		Erm. de Nª Sª de la Carrasca, CASTELLAR DE LA MUELA				
Zona	Normal	Especial	Ideogramas	Inscripciones	Otros	
Fachada Norte						
Fachada Sur			6			
Fachada Este						
Fachada Oeste						
Torre						
Galería portic.						
Crucero						
Nave						
Total			6			



Ideo. cristiano: Monograma de Jesús.