



10.

## МІНІСТЕРСТВО КУЛЬТУРИ УКРАЇНИ

### НАКАЗ

326

18.04.2017

( дата )

м. Київ

Про занесення об'єктів культурної спадщини до Державного реєстру нерухомих пам'яток України

Відповідно до статей 5 та 14 Закону України "Про охорону культурної спадщини", враховуючи рішення засідання Експертної комісії з розгляду питань занесення об'єктів культурної спадщини до Державного реєстру нерухомих пам'яток України (протокол від 24.12.2014 № 6/14), Науково-методичної ради з питань охорони культурної спадщини Міністерства культури України (протокол від 18.05.2015 № 83), Порядку обліку об'єктів культурної спадщини, затвердженого наказом Міністерства культури України від 11.03.2013 № 158, зареєстрованого у Міністерстві юстиції України 1 квітня 2013 року за № 528/23060, в межах повноважень, визначених Положенням про Міністерство культури України, затвердженим постановою Кабінету Міністрів України від 03.09.2014 № 495,

#### **НАКАЗУЮ:**

1. Занести до Державного реєстру нерухомих пам'яток України за категорією місцевого значення об'єкти культурної спадщини:
  - у Вінницькій області згідно з переліком, викладеним у додатку 1;
  - у Київській області згідно з переліком, викладеним у додатку 2;
  - в Кіровоградській області згідно з переліком, викладеним у додатку 3;
  - в Полтавській області згідно з переліком, викладеним у додатку 4;
  - в Тернопільській області згідно з переліком, викладеним у додатку 5;
  - в Харківській області згідно з переліком, викладеним у додатку 6.
2. Органам охорони культурної спадщини обласних державних адміністрацій:


2.1. Поінформувати власників об'єктів культурної спадщини або уповноважені ними органи про занесення належних їм об'єктів культурної спадщини до Державного реєстру нерухомих пам'яток України та про їх обов'язки відповідно до Закону України «Про охорону культурної спадщини», що виникли у зв'язку з набуттям вказаними об'єктами правового статусу пам'яток.

2.2. Протягом 2017 року забезпечити приведення облікової документації на пам'ятки, занесені до Державного реєстру нерухомих пам'яток України, у відповідність до цього наказу.

3. Управлінню охорони культурної спадщини (Єпіфанов О. В.) забезпечити підготовку необхідних документів для занесення до Державного реєстру нерухомих пам'яток України за категорією національного значення пам'яток згідно з переліком, викладеним у додатку 7.

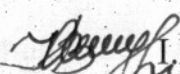
4. Контроль за виконанням наказу покласти на державного секретаря Карандеєва Р.В.

**Міністр**



**Є.М. Нищук**

**Наказ підготовлено:**

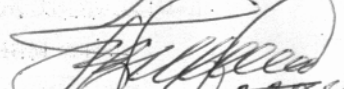
Завідувач сектору обліку пам'яток та ведення  
Державного реєстру нерухомих пам'яток  
Управління охорони культурної спадщини  І.Г. Войток-Лужанська

**Наказ погоджено:**

Заступник Міністра  
культури України  Т.В. Мазур

Державний секретар  Р. В. Карандеєв

Начальник Управління охорони  
культурної спадщини  О. В. Єпіфанов

Начальник Управління  
правового забезпечення  Л. В. Петасюк

Головний спеціаліст з питань запобігання  
та виявлення корупції і взаємодії з  
правоохоронними органами

 О.С. Светюха

Розрахунок розсилки:

Управління охорони культурної спадщини	1
Управління документообігу, організаційного забезпечення та контролю	1
Управління правового забезпечення	1
Органи охорони культурної спадщини обласних державних адміністрацій	7
Департамент культури виконавчого органу Київської міської ради (Київської міської державної адміністрації)	1

Всього: 11 прим.

Додаток 1  
до наказу Міністерства  
культури України  
18.04.2017    326

**Перелік об'єктів культурної спадщини у Вінницькій області, що заносяться до Державного реєстру  
нерухомих пам'яток України за категорією місцевого значення**

№ п/п	Назва об'єкта	Датування	Адреса	Вид об'єкта	№ та дата рішення про взяття під охорону	Охор. №
			<b>Іллінецький район</b>			
			<b>м. Іллінці</b>			
1.	Будинок ремісничого училища	початок ХХ ст.	вул. Велика Голицька, 22	Пам'ятка архітектури	На державному обліку не перебував	4277-Вн
2.	Будинок економії мастку О. Демидової княгині Сан-Донато	початок ХХ ст.	вул. Вільшанська, 48	Пам'ятка архітектури	На державному обліку не перебував	4270-Вн
3.	Будинок волосної управи	початок ХХ ст.	вул. Залізнична, 1	Пам'ятка архітектури	На державному обліку не перебував	4267-Вн
4.	Костьол	1785 р.	вул. Європейська, 9	Пам'ятка архітектури	На державному обліку не перебував	4274-Вн
5.	Садибний будинок О. Демидової княгині Сан-Донато	початок ХХ ст.	вул. Європейська, 69	Пам'ятка архітектури	На державному обліку не перебував	4264-Вн
6.	Церква Різдва Богородиці	1870-ті роки	вул. Кутузова, 2	Пам'ятка архітектури	Рішення виконавчого комітету Вінницької обласної ради від 19.02.1991 № 43	75-Вн
7.	Дзвіниця церкви Різдва Богородиці	перша половина ХІХ ст.	вул. Кутузова, 2	Пам'ятка архітектури	На державному обліку не перебував	4278-Вн
8.	Троїцька церква	1902 р.	вул. Морозівська, 5	Пам'ятка архітектури	На державному обліку не перебував	4281-Вн
9.	Будинок заводського театру	1925 р.	вул. Незалежності, 23	Пам'ятка архітектури	На державному обліку не перебував	4273-Вн

10.	Будинок двохкласного училища	1881 р., 1893 р.	вул. Незалежності, 41	Пам'ятка архітектури	На державному обліку не перебував	4269-Вн
11.	Будинок школи	1911 р.	вул. Незалежності, 41	Пам'ятка архітектури	На державному обліку не перебував	4282-Вн
12.	Головна синагога	1780-ті роки.	вул. Пестеля, 7	Пам'ятка архітектури	На державному обліку не перебував	4268-Вн
13.	Синагога для бідних	початок ХХ ст.	вул. Пестеля, 9	Пам'ятка архітектури	На державному обліку не перебував	4279-Вн
14.	Будинок єврейської лазні	1900 р.	вул. Пестеля, 24	Пам'ятка архітектури	На державному обліку не перебував	4271-Вн
15.	Воскресенський собор	1897 р.	вул. Соборна, 11	Пам'ятка архітектури	Рішення виконавчого комітету Вінницької обласної ради від 19.02.1991 № 43	76-Вн
16.	Будинок Манова	початок ХХ ст.	вул. Соборна, 13	Пам'ятка архітектури	На державному обліку не перебував	4265-Вн
17.	Миколаївська церква	1751 р.	вул. Соборна, 63	Пам'ятка архітектури	На державному обліку не перебував	4276-Вн
18.	Будинок єврейської школи	1929 р.	вул. Студенська, 2	Пам'ятка архітектури	На державному обліку не перебував	4272-Вн
19.	Будівля крупорушки	1909 р.	вул. Л. Ратушної, 24-А	Пам'ятка архітектури	На державному обліку не перебував	4275-Вн
20.	Млин «Маримонт»	1908 р.	вул. Л. Ратушної, 26	Пам'ятка архітектури	Рішення виконавчого комітету Вінницької обласної ради від 19.02.1991 № 43	77-Вн
21.	Воловня та склади мастку О. Демидової княгині Сан-Донато	початок ХІХ ст.	вул. Б. Хмельницького, 81-А	Пам'ятка архітектури	На державному обліку не перебував	4266-Вн

Перелік об'єктів культурної спадщини у Київській області, що заносяться до Державного реєстру  
нерухомих пам'яток України за категорією місцевого значення

№ п/п	Назва об'єкта	Датування	Адреса	Вид об'єкта	№ та дата рішення про взяття під охорону	Охор. №
			<b>м. Бровари</b>			
1.	Парк імені Т.Г. Шевченка	1964 р.	на розі вулиць Ярослава Мудрого та Київської, II житловий район	Пам'ятка історії, монументального мистецтва	На обліку не перебував	46-Ко
2.	Пам'ятник Тарасу Григоровичу Шевченку	1964 р.	на території парку імені Т.Г. Шевченка, на розі вулиць Ярослава Мудрого та Київської, II житловий район	Пам'ятка монументального мистецтва	Рішення виконавчого комітету Київської обласної Ради депутатів трудящих від 23.11.1970 № 806	46/1-Ко
3.	Місце поховання жертв Другої світової війни	1943 р., 1964 р. 2006 р.	на території парку імені Т.Г. Шевченка, на розі вулиць Ярослава Мудрого та Київської, II житловий район	Пам'ятка історії	На обліку не перебував	46/2-Ко
			<b>м. Васильків</b>			
4.	Будинок адміністративний	1805 - 1809 рр.	вул. Покровська, 1	Пам'ятка історії	Постанова Ради міністрів УРСР від 06.09.1979 № 442	912-Ко
			<b>м. Вишгород</b>			
5.	Споруда школи	1905 р.	вул. Шкільна, 29	Пам'ятка архітектури	Рішення виконавчого комітету Вишгородської міської ради народних депутатів від 26.02.1991 № 53	5993-Ко
			<b>Вишгородський район</b>			

			<b>Новопетрівська сільська рада</b>			
6.	Садиба колишнього Межигірського Спасо-Преображенського монастиря	XII ст., 1520 - 1934 рр.	урочище Межигір`я, на першій надзаплавній терасі річки Дніпро	Пам'ятка археології, історії	На обліку не перебував	5994-Ко

---

Перелік об'єктів культурної спадщини у Кіровоградській області, що заносяться до Державного реєстру  
нерухомих пам'яток України за категорією місцевого значення

№ п/п	Назва об'єкта	Датування	Адреса	Вид об'єкта	№ та дата рішення про взяття під охорону	Охор. №
			<b>м. Кіровоград</b>			
1.	Будинок торговий	2 половина XIX ст.	вул. Велика Перспективна, 51	Пам'ятка архітектури	Рішення Кіровоградського обласного виконавчого комітету від 27.08.1982 № 375, розпорядження голови Кіровоградської обласної державної адміністрації від 28.12.2004 № 792-р	15-Кр
2.	Колишній готель «Версаль»	середина XIX ст.	вул. Дворцова, 5/5	Пам'ятка архітектури	Розпорядження голови обласної державної адміністрації від 25.12.1997 № 427-р, розпорядження голови Кіровоградської обласної державної адміністрації від 28.12.2004 № 792-р	4-Кр
3.	Будинок житловий	1901 р.	на розі вулиць Велика Перспективна, 29 та Архітектора Паученка, 35 (по даним БТІ вул. Архітектора Паученка, 35/29)	Пам'ятка архітектури	Розпорядження Представника Президента України в Кіровоградській області від 26.01.1993 №15, розпорядження голови Кіровоградської обласної державної адміністрації від 28.12.2004 № 792-р	283-Кр



4.	Особняк	кінець XIX ст.	вул. Пашутінська, 41	Пам'ятка архітектури	Розпорядження Представника Президента України в Кіровоградській області від 26.01.1993 №15, Розпорядження голови Кіровоградської обласної державної адміністрації від 28.12.2004 № 792-р	303-Кр
			<b>м. Світловодськ</b>			
5.	Палац культури	1960 р.	вул. Приморська, 16	Пам'ятка архітектури	Розпорядження Представника Президента України в Кіровоградській області від 28.12.1993 № 328, розпорядження голови Кіровоградської обласної державної адміністрації від 28.12.2004 № 792-р	408-Кр

Перелік об'єктів культурної спадщини у Полтавській області, що заносяться до Державного реєстру  
нерухомих пам'яток України за категорією місцевого значення

№ п/п	Назва об'єкта	Датування	Адреса	Вид об'єкта	№ та дата рішення про взяття під охорону	Охор. №
			<b>м. Полтава</b>			
	<i>Ансамбль споруд Круглої площі</i>					577-Пл
1.	Кадетський корпус	1840 р.	вул. Соборності, 42	Пам'ятка історії	Постанова Ради Міністрів УРСР від 24.08.1963 № 970, рішення виконавчого комітету Полтавської обласної Ради депутатів трудящих від 10.12.1970 № 529	577/1-Пл

Перелік об'єктів культурної спадщини у Тернопільській області, що заносяться до Державного реєстру  
нерухомих пам'яток України за категорією місцевого значення

№ п/п	Назва об'єкта	Датування	Адреса	Вид об'єкта	№ та дата рішення про взяття під охорону	Охор. №
			<b>Бережанський район</b>			
			<b>м. Бережани</b>			
1.	Магістрат	XIX ст.	вул. Банкова, 4-а	Пам'ятка архітектури	Рішення Тернопільського обласного виконавчого комітету від 05.12.1986 № 343	91-Тр
2.	Будинок адміністративний	XIX ст.	вул. Вірменська, 4	Пам'ятка архітектури	Рішення Тернопільського обласного виконавчого комітету від 09.06.1982 № 401	19-Тр
	<i>Комплекс споруд Вірменської церкви</i>	<i>1764 р.</i>	<i>вул. Вірменська, 6</i>	<i>Пам'ятка архітектури</i>	<i>Рішення Тернопільського обласного виконавчого комітету від 05.12.1986 № 343</i>	<i>82-ТР</i>
3.	Вірменська церква	1764 р.	вул. Вірменська, 6	Пам'ятка архітектури	Рішення Тернопільського обласного виконавчого комітету від 05.12.1986 № 343	82/1-Тр
4.	Оборонний мур з дзвіницею	1764 р.	вул. Вірменська, 6	Пам'ятка архітектури	Рішення Тернопільського обласного виконавчого комітету від 05.12.1986 № 343	82/2-Тр
5.	Будинок адміністративний	середина XIX ст.	вул. Шевченка, 1	Пам'ятка архітектури	Рішення Тернопільського обласного виконавчого комітету від 05.12.1986 № 343	78-Тр

Перелік об'єктів культурної спадщини у Харківській області, що заносяться до Державного реєстру  
нерухомих пам'яток України за категорією місцевого значення

№ п/п	Назва об'єкта	Датування	Адреса	Вид об'єкта	№ та дата рішення про взяття під охорону	Охор. №
			<b>Дворічанський район</b>			
			<b>Богданівська сільська рада</b>			
			<i>с. Богданівське</i>			
1.	Курган № 1	III тис. до н.е. – I тис. н.е.	за 2,5 км на південь від кладовища, що розташоване на південній околиці с. Богданівське	Пам'ятка археології	Рішення виконавчого комітету Харківської обласної ради народних депутатів від 19.08.1985 № 413	8895-Ха
2.	Курган № 2	III тис. до н.е. – I тис. н.е.	за 2,8 км на південь від кладовища, що розташоване на південній околиці с. Богданівське	Пам'ятка археології	Рішення виконавчого комітету Харківської обласної ради народних депутатів від 19.08.1985 № 413	8896-Ха
3.	Курган № 4	III тис. до н.е. – I тис. н.е.	за 0,3 км на південний схід від кладовища, що розташоване на південній околиці с. Богданівське	Пам'ятка археології	Рішення виконавчого комітету Харківської обласної ради народних депутатів від 19.08.1985 № 413	8897-Ха
4.	Курган № 6	III тис. до н.е. – I тис. н.е.	за 0,63 км на схід від водонапірної башти, яка розташована на східній околиці с. Богданівське	Пам'ятка археології	Рішення виконавчого комітету Харківської обласної ради народних депутатів від 19.08.1985 № 413	8898-Ха

5.	Курган № 7	III тис. до н.е. – I тис. н.е.	за 0,3 км на північ від саду, що розташований біля дороги на північній околиці с. Богданівське	Пам`ятка археології	Рішення виконавчого комітету Харківської обласної ради народних депутатів від 19.08.1985 № 413	8899-Ха
	<i>Курганна група (кургани №№ 8-21)</i>	<i>III тис. до н.е. – I тис. н.е.</i>	<i>за 0,62-1 км на північ від водонапірної башти, яка розташована на північній околиці с. Богданівське</i>	<i>Пам`ятка археології</i>	<i>Рішення виконавчого комітету Харківської обласної ради народних депутатів від 19.08.1985 № 413</i>	<i>8900-Ха</i>
6.	Курган № 8	III тис. до н.е. – I тис. н.е.	за 1,0 км на північний схід від водонапірної башти, яка розташована на північній околиці с. Богданівське	Пам`ятка археології	Рішення виконавчого комітету Харківської обласної ради народних депутатів від 19.08.1985 № 413	8900/1-Ха
7.	Курган № 9	III тис. до н.е. – I тис. н.е.	за 0,98 км на північний схід від водонапірної башти, яка розташована на північній околиці с. Богданівське	Пам`ятка археології	Рішення виконавчого комітету Харківської обласної ради народних депутатів від 19.08.1985 № 413	8900/2-Ха
8.	Курган № 10	III тис. до н.е. – I тис. н.е.	за 0,82 км на північний схід від водонапірної башти, яка розташована на північній околиці с. Богданівське	Пам`ятка археології	Рішення виконавчого комітету Харківської обласної ради народних депутатів від 19.08.1985 № 413	8900/3-Ха
9.	Курган № 11	III тис. до н.е. – I тис. н.е.	за 0,8 км на північний схід від водонапірної башти, яка розташована на північній околиці с. Богданівське	Пам`ятка археології	Рішення виконавчого комітету Харківської обласної ради народних депутатів від 19.08.1985 № 413	8900/4-Ха
10.	Курган № 12	III тис. до н.е. – I тис. н.е.	за 0,74 км на північний схід від водонапірної башти, яка розташована на північній околиці с. Богданівське	Пам`ятка археології	Рішення виконавчого комітету Харківської обласної ради народних депутатів від 19.08.1985 № 413	8900/5-Ха

11.	Курган № 13	III тис. до н.е. – I тис. н.е.	за 0,65 км на північний схід від водонапірної башти, яка розташована на північній околиці с. Богданівське	Пам'ятка археології	Рішення виконавчого комітету Харківської обласної ради народних депутатів від 19.08.1985 № 413	8900/6-Ха
12.	Курган № 14	III тис. до н.е. – I тис. н.е.	за 0,62 км на північ від водонапірної башти, яка розташована на північній околиці с. Богданівське	Пам'ятка археології	Рішення виконавчого комітету Харківської обласної ради народних депутатів від 19.08.1985 № 413	8900/7-Ха
13.	Курган № 15	III тис. до н.е. – I тис. н.е.	за 0,73 км на північ від водонапірної башти, яка розташована на північній околиці с. Богданівське	Пам'ятка археології	Рішення виконавчого комітету Харківської обласної ради народних депутатів від 19.08.1985 № 413	8900/8-Ха
14.	Курган № 16	III тис. до н.е. – I тис. н.е.	за 0,8 км на північ від водонапірної башти, яка розташована на північній околиці с. Богданівське	Пам'ятка археології	Рішення виконавчого комітету Харківської обласної ради народних депутатів від 19.08.1985 № 413	8900/9-Ха
15.	Курган № 17	III тис. до н.е. – I тис. н.е.	за 0,89 км на північ від водонапірної башти, яка розташована на північній околиці с. Богданівське	Пам'ятка археології	Рішення виконавчого комітету Харківської обласної ради народних депутатів від 19.08.1985 № 413	8900/10-Ха
16.	Курган № 18	III тис. до н.е. – I тис. н.е.	за 0,84 км на північ від водонапірної башти, яка розташована на північній околиці с. Богданівське	Пам'ятка археології	Рішення виконавчого комітету Харківської обласної ради народних депутатів від 19.08.1985 № 413	8900/11-Ха
17.	Курган № 19	III тис. до н.е. – I тис. н.е.	за 0,8 км на північ від водонапірної башти, яка розташована на північній околиці с. Богданівське	Пам'ятка археології	Рішення виконавчого комітету Харківської обласної ради народних депутатів від 19.08.1985 № 413	8900/12-Ха

18.	Курган № 20	III тис. до н.е. – I тис. н.е.	за 1,0 км на північний захід від водонапірної башти, яка розташована на північній околиці с. Богданівське	Пам'ятка археології	Рішення виконавчого комітету Харківської обласної ради народних депутатів від 19.08.1985 № 413	8900/13-Ха
19.	Курган № 21	III тис. до н.е. – I тис. н.е.	за 1,0 км на північний захід від водонапірної башти, яка розташована на північній околиці с. Богданівське	Пам'ятка археології	Рішення виконавчого комітету Харківської обласної ради народних депутатів від 19.08.1985 № 413	8900/14-Ха
	<i>Курганна група (кургани №№ 22-24)</i>	<i>III тис. до н.е. – I тис. н.е.</i>	<i>за 0,07 – 0,25 км на північ від північної околиці с. Богданівське</i>	<i>Пам'ятка археології</i>	<i>Рішення виконавчого комітету Харківської обласної ради народних депутатів від 19.08.1985 № 413</i>	<i>8901-Ха</i>
20.	Курган № 22	III тис. до н.е. – I тис. н.е.	за 0,25 км на північ від північної околиці с. Богданівське	Пам'ятка археології	Рішення виконавчого комітету Харківської обласної ради народних депутатів від 19.08.1985 № 413	8901/1-Ха
21.	Курган № 23	III тис. до н.е. – I тис. н.е.	за 0,17 км на північ від північної околиці с. Богданівське	Пам'ятка археології	Рішення виконавчого комітету Харківської обласної ради народних депутатів від 19.08.1985 № 413	8901/2-Ха
22.	Курган № 24	III тис. до н.е. – I тис. н.е.	за 0,07 км на північ від північної околиці с. Богданівське	Пам'ятка археології	Рішення виконавчого комітету Харківської обласної ради народних депутатів від 19.08.1985 № 413	8901/3-Ха
			<b>Тавільжанська сільська рада</b>			
			<b>с. Тавільжанка</b>			
23.	Курган № 1	III тис. до н.е. – I тис. н.е.	за 1 км на схід від в'їзду до с. Тавільжанка із с. Богданівське, на північ від саду	Пам'ятка археології	Рішення виконавчого комітету Харківської обласної ради народних депутатів від 19.08.1985 № 413	8902-Ха

					депутатів від 20.04.1987 № 183	
	<i>Курганна група (кургани №№ 2-3)</i>	<i>III тис. до н.е. – I тис. н.е.</i>	<i>за 0,65 – 0,73 км на схід від в'їзду до с. Тавільжанка із с. Богданівське, на північ від саду</i>	<i>Пам'ятка археології</i>	<i>Рішення виконавчого комітету Харківської обласної ради народних депутатів від 20.04.1987 № 183</i>	<i>8903-Ха</i>
24.	Курган № 2	III тис. до н.е. – I тис. н.е.	за 0,73 км на схід від в'їзду до с. Тавільжанка із с. Богданівське, на північ від саду	Пам'ятка археології	Рішення виконавчого комітету Харківської обласної ради народних депутатів від 20.04.1987 № 183	8903/1-Ха
25.	Курган № 3	III тис. до н.е. – I тис. н.е.	за 0,65 км на схід від в'їзду до с. Тавільжанка із с. Богданівське, на північ від саду	Пам'ятка археології	Рішення виконавчого комітету Харківської обласної ради народних депутатів від 20.04.1987 № 183	8903/2-Ха
	<i>Курганна група (кургани №№ 7-9)</i>	<i>III тис. до н.е. – I тис. н.е.</i>	<i>за 2,6 км на південь від південної околиці с. Тавільжанка</i>	<i>Пам'ятка археології</i>	<i>Рішення виконавчого комітету Харківської обласної ради народних депутатів від 20.04.1987 № 183</i>	<i>8904-Ха</i>
26.	Курган № 7	III тис. до н.е. – I тис. н.е.	за 2,6 км на південь від південної околиці с. Тавільжанка	Пам'ятка археології	Рішення виконавчого комітету Харківської обласної ради народних депутатів від 20.04.1987 № 183	8904/1-Ха
27.	Курган № 8	III тис. до н.е. – I тис. н.е.	за 2,6 км на південь від південної околиці с. Тавільжанка	Пам'ятка археології	Рішення виконавчого комітету Харківської обласної ради народних депутатів від 20.04.1987 № 183	8904/2-Ха
28.	Курган № 9	III тис. до н.е. – I тис. н.е.	за 2,6 км на південь від південної околиці с. Тавільжанка	Пам'ятка археології	Рішення виконавчого комітету Харківської обласної ради народних депутатів від 20.04.1987 № 183	8904/3-Ха



					депутатів від 20.04.1987 № 183	
29.	Курган № 10	III тис. до н.е. – I тис. н.е.	за 1,2 км на південь від південної околиці с. Тавільжанка	Пам'ятка археології	Рішення виконавчого комітету Харківської обласної ради народних депутатів від 20.04.1987 № 183	8905-Ха
30.	Курган № 11	III тис. до н.е. – I тис. н.е.	за 1 км на південь від південно-східної околиці с. Тавільжанка	Пам'ятка археології	Рішення виконавчого комітету Харківської обласної ради народних депутатів від 20.04.1987 № 183	8906-Ха
31.	Курган № 12	III тис. до н.е. – I тис. н.е.	за 1,5 км на південь від південно-східної околиці с. Тавільжанка	Пам'ятка археології	Рішення виконавчого комітету Харківської обласної ради народних депутатів від 20.04.1987 № 183	8907-Ха
32.	Курган № 13	III тис. до н.е. – I тис. н.е.	на південній околиці с. Тавільжанка, за 0,38 км на південь від кладовища	Пам'ятка археології	Рішення виконавчого комітету Харківської обласної ради народних депутатів від 20.04.1987 № 183	8908-Ха
33.	Курган № 14	III тис. до н.е. – I тис. н.е.	на південній околиці с. Тавільжанка, за 0,27 км на південний схід від кладовища	Пам'ятка археології	Рішення виконавчого комітету Харківської обласної ради народних депутатів від 20.04.1987 № 183	8909-Ха
34.	Курган № 15	III тис. до н.е. – I тис. н.е.	на південній околиці с. Тавільжанка, за 0,9 км на південний схід від кладовища	Пам'ятка археології	Рішення виконавчого комітету Харківської обласної ради народних депутатів від 20.04.1987 № 183	8910-Ха
35.	Курган № 16	III тис. до н.е. – I тис. н.е.	на південній околиці с. Тавільжанка, за 0,58 км на південний схід від кладовища	Пам'ятка археології	Рішення виконавчого комітету Харківської обласної ради народних	8911-Ха

					депутатів від 20.04.1987 № 183	
			<b>Колодязненська сільська рада</b>			
			<i>с. Колодязне</i>			
36.	Курган № 1	III тис. до н.е. – I тис. н.е.	за 8,4 км на північний схід від північної околиці с. Колодязне	Пам`ятка археології	Рішення виконавчого комітету Харківської обласної ради народних депутатів від 20.03.1991 № 142	8912-Ха
37.	Курган № 2	III тис. до н.е. – I тис. н.е.	за 2,5 км на північний схід від с. Колодязне	Пам`ятка археології	Рішення виконавчого комітету Харківської обласної ради народних депутатів від 20.03.1991 № 142	8913-Ха
	<i>Курганна група (кургани №№ 3-4)</i>	<i>III тис. до н.е. – I тис. н.е.</i>	<i>розташована на східній околиці с. Колодязне, за 0,05 км на північний схід від кладовища</i>	<i>Пам`ятка археології</i>	<i>Рішення виконавчого комітету Харківської обласної ради народних депутатів від 20.03.1991 № 142</i>	<i>8914-Ха</i>
38.	Курган № 3	III тис. до н.е. – I тис. н.е.	розташована на східній околиці с. Колодязне, за 0,05 км на північний схід від кладовища	Пам`ятка археології	Рішення виконавчого комітету Харківської обласної ради народних депутатів від 20.03.1991 № 142	8914/1-Ха
39.	Курган № 4	III тис. до н.е. – I тис. н.е.	розташована на східній околиці с. Колодязне, за 0,13 км на північний схід від кладовища	Пам`ятка археології	Рішення виконавчого комітету Харківської обласної ради народних депутатів від 20.03.1991 № 142	8914/2-Ха
40.	Курган № 10	III тис. до н.е. – I тис. н.е.	за 2,4 км на захід від мосту в с. Колодязне через річку Верхня Дворічна	Пам`ятка археології	Рішення виконавчого комітету Харківської обласної ради народних депутатів від 20.03.1991 № 142	8915-Ха
41.	Курган № 13	III тис. до н.е. – I тис. н.е.	за 5,7 км на захід від мосту в	Пам`ятка археології	Рішення виконавчого комітету Харківської	8916-Ха

			с. Колодязне через річку Верхня Дворічна		обласної ради народних депутатів від 20.03.1991 № 142	
			<b>Лиманська Друга сільська рада</b>			
			<b>с. Лиман Другий</b>			
	<i>Курганна група (кургани №№1-2)</i>	<i>III тис. до н.е. – I тис. н.е.</i>	<i>за 2,0 км на південний схід від залізничного переїзду, що розташований на східній околиці с. Лиман Другий</i>	<i>Пам`ятка археології</i>	<i>Рішення виконавчого комітету Харківської обласної ради народних депутатів від 19.08.1985 № 413</i>	<i>8917-Ха</i>
42.	Курган № 1	III тис. до н.е. – I тис. н.е.	за 2,1 км на південний схід від залізничного переїзду, що розташований на східній околиці с. Лиман Другий	Пам`ятка археології	Рішення виконавчого комітету Харківської обласної ради народних депутатів від 19.08.1985 № 413	8917/1-Ха
43.	Курган № 2	III тис. до н.е. – I тис. н.е.	за 2,0 км на південний схід від залізничного переїзду, що розташований на східній околиці с. Лиман Другий	Пам`ятка археології	Рішення виконавчого комітету Харківської обласної ради народних депутатів від 19.08.1985 № 413	8917/2-Ха
44.	Курган № 3	III тис. до н.е. – I тис. н.е.	за 1,8 км на південний схід від залізничного переїзду, що розташований на східній околиці с. Лиман Другий	Пам`ятка археології	Рішення виконавчого комітету Харківської обласної ради народних депутатів від 19.08.1985 № 413	8918-Ха
	<i>Курганна група (кургани №№4-5)</i>	<i>III тис. до н.е. – I тис. н.е.</i>	<i>за 2,97 км на південний схід від залізничного переїзду, що розташований на східній околиці с. Лиман Другий</i>	<i>Пам`ятка археології</i>	<i>Рішення виконавчого комітету Харківської обласної ради народних депутатів від 19.08.1985 № 413</i>	<i>8919-Ха</i>
45.	Курган № 4	III тис. до н.е. – I тис. н.е.	за 3,03 км на південний схід від залізничного переїзду, що розташований на східній околиці с. Лиман Другий	Пам`ятка археології	Рішення виконавчого комітету Харківської обласної ради народних депутатів від 19.08.1985 № 413	8919/1-Ха

46.	Курган № 5	III тис. до н.е. – I тис. н.е.	за 2,97 км на південний схід від залізничного переїзду, що розташований на східній околиці с. Лиман Другий	Пам`ятка археології	Рішення виконавчого комітету Харківської обласної ради народних депутатів від 19.08.1985 № 413	8919/2-Ха
	<i>Курганна група (кургани №№6,11)</i>	<i>III тис. до н.е. – I тис. н.е.</i>	<i>за 4,5 км на південний схід від залізничного переїзду, що розташований на східній околиці с. Лиман Другий</i>	<i>Пам`ятка археології</i>	<i>Рішення виконавчого комітету Харківської обласної ради народних депутатів від 19.08.1985 № 413</i>	<i>8920-Ха</i>
47.	Курган № 6	III тис. до н.е. – I тис. н.е.	за 4,5 км на південний схід від залізничного переїзду, що розташований на східній околиці с. Лиман Другий	Пам`ятка археології	Рішення виконавчого комітету Харківської обласної ради народних депутатів від 19.08.1985 № 413	8920/1-Ха
48.	Курган № 11	III тис. до н.е. – I тис. н.е.	за 4,6 км на південний схід від залізничного переїзду, що розташований на східній околиці с. Лиман Другий	Пам`ятка археології	На обліку не перебував	8920/2-Ха
	<i>Курганна група (кургани №№8-10)</i>	<i>III тис. до н.е. – I тис. н.е.</i>	<i>за 0,58 км на схід від залізничного переїзду, що розташований на східній околиці с. Лиман Другий</i>	<i>Пам`ятка археології</i>	<i>Рішення виконавчого комітету Харківської обласної ради народних депутатів від 19.08.1985 № 413</i>	<i>8921-Ха</i>
49.	Курган № 8	III тис. до н.е. – I тис. н.е.	за 1,0 км на схід від залізничного переїзду, що розташований на східній околиці с. Лиман Другий	Пам`ятка археології	Рішення виконавчого комітету Харківської обласної ради народних депутатів від 19.08.1985 № 413	8921/1-Ха
50.	Курган № 9	III тис. до н.е. – I тис. н.е.	за 0,86 км на схід від залізничного переїзду, що розташований на східній околиці с. Лиман Другий	Пам`ятка археології	Рішення виконавчого комітету Харківської обласної ради народних депутатів від 19.08.1985 № 413	8921/2-Ха

51.	Курган № 10	III тис. до н.е. – I тис. н.е.	за 0,58 км на схід від залізничного переїзду, що розташований на східній околиці с. Лиман Другий	Пам'ятка археології	Рішення виконавчого комітету Харківської обласної ради народних депутатів від 19.08.1985 № 413	8921/3-Ха
			<b>Миколаївська сільська рада</b>			
			<i>с. Миколаївка</i>			
52.	Майдан № 1	III тис. до н.е. – I тис. н.е.	за 0,95 км на захід від центру с. Миколаївка	Пам'ятка археології	Рішення виконавчого комітету Харківської обласної ради народних депутатів від 19.08.1985 № 413	8922-Ха
53.	Курган № 2	III тис. до н.е. – I тис. н.е.	за 2,1 км на південь від центру с. Миколаївка	Пам'ятка археології	Рішення виконавчого комітету Харківської обласної ради народних депутатів від 19.08.1985 № 413	8923-Ха
	<i>Курганна група (кургани №№3-4)</i>	<i>III тис. до н.е. – I тис. н.е.</i>	<i>на південно-східній околиці с. Миколаївка, за 0,62 км на схід від водонапірної башти</i>	<i>Пам'ятка археології</i>	<i>Рішення виконавчого комітету Харківської обласної ради народних депутатів від 19.08.1985 № 413</i>	<i>8924-Ха</i>
54.	Курган № 3	III тис. до н.е. – I тис. н.е.	па південно-східній околиці с. Миколаївка, за 0,62 км на схід від водонапірної башти	Пам'ятка археології	Рішення виконавчого комітету Харківської обласної ради народних депутатів від 19.08.1985 № 413	8924/1-Ха
55.	Курган № 4	III тис. до н.е. – I тис. н.е.	на південно-східній околиці с. Миколаївка, за 0,62 км на схід від водонапірної башти	Пам'ятка археології	Рішення виконавчого комітету Харківської обласної ради народних депутатів від 19.08.1985 № 413	8924/2-Ха
			<b>Пісківська сільська рада</b>			
			<i>с. Піщанка</i>			

56.	Курган № 1	III тис. до н.е. – I тис. н.е.	за 1,0 км на північний схід від мосту в с. Піщанка через пересихаючу річку Муравка	Пам`ятка археології	Рішення виконавчого комітету Харківської обласної ради народних депутатів від 20.04.1987 № 183	8925-Ха
	<i>Курганна група (кургани №№2-4)</i>	<i>III тис. до н.е. – I тис. н.е.</i>	<i>за 1,3 км на північний схід від мосту в с. Піщанка через пересихаючу річку Муравка</i>	<i>Пам`ятка археології</i>	<i>Рішення виконавчого комітету Харківської обласної ради народних депутатів від 20.04.1987 № 183</i>	<i>8926-Ха</i>
57.	Курган № 2	III тис. до н.е. – I тис. н.е.	за 1,3 км на північний схід від мосту в с. Піщанка через пересихаючу річку Муравка	Пам`ятка археології	Рішення виконавчого комітету Харківської обласної ради народних депутатів від 20.04.1987 № 183	8926/1-Ха
58.	Курган № 3	III тис. до н.е. – I тис. н.е.	за 1,38 км на північний схід від мосту в с. Піщанка через пересихаючу річку Муравка	Пам`ятка археології	Рішення виконавчого комітету Харківської обласної ради народних депутатів від 20.04.1987 № 183	8926/2-Ха
59.	Курган №4	III тис. до н.е. – I тис. н.е.	за 1,42 км на північний схід від мосту в с. Піщанка через пересихаючу річку Муравка	Пам`ятка археології	Рішення виконавчого комітету Харківської обласної ради народних депутатів від 20.04.1987 № 183	8926/3-Ха
	<i>Курганна група (кургани №№ 5,10)</i>	<i>III тис. до н.е. – I тис. н.е.</i>	<i>за 0,92 км на південь від мосту в с. Піщанка через пересихаючу річку Муравка</i>	<i>Пам`ятка археології</i>	<i>Рішення виконавчого комітету Харківської обласної ради народних депутатів від 20.04.1987 № 183</i>	<i>8927-Ха</i>
60.	Курган № 5	III тис. до н.е. – I тис. н.е.	за 0,92 км на південь від мосту в с. Піщанка через пересихаючу річку Муравка	Пам`ятка археології	Рішення виконавчого комітету Харківської обласної ради народних депутатів від 20.04.1987 № 183	8927/1-Ха

61.	Курган № 10	III тис. до н.е. – I тис. н.е.	за 1,06 км на південь від мосту в с. Піщанка через пересихаючу річку Муравка	Пам'ятка археології	На обліку не перебував	8927/2-Ха
	<i>Курганна група (кургани №№ 6-9)</i>	<i>III тис. до н.е. – I тис. н.е.</i>	<i>за 3,53 км на південь від мосту в с. Піщанка через пересихаючу річку Муравка</i>	<i>Пам'ятка археології</i>	<i>Рішення виконавчого комітету Харківської обласної ради народних депутатів від 20.04.1987 № 183</i>	<i>8928-Ха</i>
62.	Курган № 6	III тис. до н.е. – I тис. н.е.	за 3,53 км на південь від мосту в с. Піщанка через пересихаючу річку Муравка	Пам'ятка археології	Рішення виконавчого комітету Харківської обласної ради народних депутатів від 20.04.1987 № 183	8928/1-Ха
63.	Курган № 7	III тис. до н.е. – I тис. н.е.	за 3,52 км на південь від мосту в с. Піщанка через пересихаючу річку Муравка	Пам'ятка археології	Рішення виконавчого комітету Харківської обласної ради народних депутатів від 20.04.1987 № 183	8928/2-Ха
64.	Курган № 8	III тис. до н.е. – I тис. н.е.	за 3,54 км на південь від мосту в с. Піщанка через пересихаючу річку Муравка	Пам'ятка археології	Рішення виконавчого комітету Харківської обласної ради народних депутатів від 20.04.1987 № 183	8928/3-Ха
65.	Курган № 9	III тис. до н.е. – I тис. н.е.	за 3,57 км на південь від мосту в с. Піщанка через пересихаючу річку Муравка	Пам'ятка археології	Рішення виконавчого комітету Харківської обласної ради народних депутатів від 20.04.1987 № 183	8928/4-Ха
66.			<b>Нововодолазький район</b>			
67.			<b>Нововодолазька районна рада</b>			
			<b>сmt Нова Водолага</b>			
	<i>Курганна група (кургани №№ 1-10, майдан № 11)</i>	<i>III тис. до н.е. – I тис. н.е.</i>	<i>за 2,22-2.67 км на схід від східної околиці сmt Нова Водолага, праворуч асфальтованої дороги у напрямку с. Ордівка</i>	<i>Пам'ятка археології</i>	<i>Рішення виконавчого комітету Харківської обласної ради народних депутатів</i>	<i>8958-Ха</i>

					<i>від 16.04.1984 № 196</i>	
68.	Курган № 1	III тис. до н.е. – I тис. н. е.	за 2,22 км на схід від східної околиці смт Нова Водолага, праворуч асфальтованої дороги у напрямку с. Ордівка	Пам'ятка археології	Рішення виконавчого комітету Харківської обласної ради народних депутатів від 16.04.1984 № 196	8958/1-Ха
69.	Курган № 2	III тис. до н.е. – I тис. н. е.	за 2,29 км на схід від східної околиці смт Нова Водолаза, праворуч асфальтованої дороги у напрямку с. Ордівка	Пам'ятка археології	Рішення виконавчого комітету Харківської обласної ради народних депутатів від 16.04.1984 № 196	8958/2-Ха
70.	Курган № 3	III тис. до н.е. – I тис. н. е.	за 2,28 км на схід від східної околиці смт Нова Водолага, праворуч асфальтованої дороги у напрямку с. Ордівка	Пам'ятка археології	Рішення виконавчого комітету Харківської обласної ради народних депутатів від 16.04.1984 № 196	8958/3-Ха
71.	Курган № 4	III тис. до н.е. – I тис. н. е.	за 2,36 км на схід від східної околиці смт Нова Водолага, праворуч асфальтованої дороги у напрямку с. Ордівка	Пам'ятка археології	Рішення виконавчого комітету Харківської обласної ради народних депутатів від 16.04.1984 № 196	8958/4-Ха
72.	Курган № 5	III тис. до н.е. – I тис. н. е.	за 2,44 км на схід від східної околиці смт Нова Водолага, праворуч асфальтованої дороги у напрямку с. Ордівка	Пам'ятка археології	Рішення виконавчого комітету Харківської обласної ради народних депутатів від 16.04.1984 № 196	8958/5-Ха
73.	Курган № 6	III тис. до н.е. – I тис. н. е.	за 2,5 км на схід від східної околиці смт Нова Водолага, праворуч асфальтованої дороги у напрямку с. Ордівка.	Пам'ятка археології	Рішення виконавчого комітету Харківської обласної ради народних депутатів від 16.04.1984 № 196	8958/6-Ха
74.	Курган № 7	III тис. до н.е. – I тис. н. е.	за 2,56 км на схід від східної околиці смт Нова Водолага, праворуч асфальтованої дороги у напрямку с. Ордівка	Пам'ятка археології	Рішення виконавчого комітету Харківської обласної ради народних	8958/7-Ха



					депутатів від 16.04.1984 № 196	
75.	Курган № 8	III тис. до н.е. – I тис. н. е.	за 2,64 км на схід від східної околиці смт Нова Водолага, праворуч асфальтованої дороги у напрямку с. Ордівка	Пам'ятка археології	Рішення виконавчого комітету Харківської обласної ради народних депутатів від 16.04.1984 № 196	8958/8-Ха
76.	Курган №9	III тис. до н.е. – I тис. н. е.	за 2,58 км на схід від східної околиці смт Нова Водолага, праворуч асфальтованої дороги у напрямку с. Ордівка	Пам'ятка археології	Рішення виконавчого комітету Харківської обласної ради народних депутатів від 16.04.1984 № 196	8958/9-Ха
77.	Курган №10	III тис. до н.е. – I тис. н. е.	за 2,67 км на схід від східної околиці смт Нова Водолага, праворуч асфальтованої дороги у напрямку с. Ордівка	Пам'ятка археології	На обліку не перебував	8958/10-Ха
78.	Майдан №11	III тис. до н.е. – I тис. н. е.	За 2,65 км на схід від східної околиці смт Нова Водолага, праворуч асфальтованої дороги у напрямку с. Ордівка	Пам'ятка археології	Рішення виконавчого комітету Харківської обласної ради народних депутатів від 16.04.1984 № 196	8958/11-Ха
			<b>Охоченська сільська рада</b>			
			<i>с. Охоче</i>			
79.	Курган № 1	III тис. до н.е. – I тис. н. е.	на східній околиці с. Охоче, за 0,6 км від мосту через річку Берестова	Пам'ятка археології	Рішення Харківського обласного виконавчого комітету від 17.03.1986 № 118	8929-Ха
	<i>Курганна група (кургани №№ 2-4)</i>	<i>III тис. до н.е. – I тис. н.е.</i>	<i>за 1,5 - 1,6 км на схід від південної околиці с. Охоче, праворуч дороги у напрямку с. Більшовик</i>	<i>Пам'ятка археології</i>	<i>Рішення Харківського обласного виконавчого комітету від 17.03.1986 № 118</i>	<i>8930-Ха</i>
80.	Курган № 2	III тис. до н.е. – I тис. н. е.	за 1,54 км на схід від південної околиці с. Охоче, праворуч дороги у напрямку с. Більшовик	Пам'ятка археології	Рішення Харківського обласного виконавчого комітету від 17.03.1986 № 118	8930/1-Ха

81.	Курган № 3	III тис. до н.е. – I тис. н. е.	за 1,6 км на схід від південної околиці с. Охоче, праворуч дороги у напрямку с. Більшовик	Пам'ятка археології	На обліку не перебував	8930/2-Ха
82.	Курган № 4	III тис. до н.е. – I тис. н. е.	за 1,5 км на схід від південної околиці с. Охоче, праворуч дороги у напрямку с. Більшовик	Пам'ятка археології	Рішення Харківського обласного виконавчого комітету від 17.03.1986 № 118	8930/3-Ха
83.	Курган № 5	III тис. до н.е. – I тис. н. е.	за 2,83 км на південний схід від південної околиці с. Охоче, праворуч дороги у напрямку с. Більшовик	Пам'ятка археології	Рішення Харківського обласного виконавчого комітету від 17.03.1986 № 118	8931-Ха
84.	Курган № 6	III тис. до н.е. – I тис. н. е.	за 3,2 км на південний схід від південної околиці с. Охоче, ліворуч дороги у напрямку с. Більшовик	Пам'ятка археології	Рішення Харківського обласного виконавчого комітету від 17.03.1986 № 118	8932-Ха
85.	Курган № 7	III тис. до н.е. – I тис. н. е.	за 3 км на південь від південної околиці с. Охоче	Пам'ятка археології	Рішення Харківського обласного виконавчого комітету від 17.03.1986 № 118	8933-Ха
86.	Курган № 8	III тис. до н.е. – I тис. н.е.	за 3,8 км на південний захід від південної околиці с. Охоче, праворуч дороги у напрямку с. Єфремівка	Пам'ятка археології	Рішення Харківського обласного виконавчого комітету від 17.03.1986 № 118	8934-Ха
	<i>Курганна група (кургани №№ 9-10)</i>	<i>III тис. до н.е. – I тис. н.е.</i>	<i>за 2,92 – 2,96 км на південний захід від південної околиці с. Охоче, праворуч дороги у напрямку с. Єфремівка</i>	<i>Пам'ятка археології</i>	<i>Рішення Харківського обласного виконавчого комітету від 17.03.1986 № 118</i>	<i>8935-Ха</i>
87.	Курган № 9	III тис. до н.е. – I тис. н. е.	за 2,96 км на південний захід від південної околиці с. Охоче, праворуч дороги у напрямку с. Єфремівка	Пам'ятка археології	На обліку не перебував	8935/1-Ха
88.	Курган № 10	III тис. до н.е. – I тис. н. е.	за 2,92 км на південний захід від південної околиці с. Охоче, праворуч дороги у напрямку с. Єфремівка	Пам'ятка археології	Рішення Харківського обласного виконавчого комітету від 17.03.1986 № 118	8935/2-Ха

89.	Курган № 11	III тис. до н.е. – I тис. н. е.	за 2,34 км на південний захід від південної околиці с. Охоче	Пам'ятка археології	Рішення Харківського обласного виконавчого комітету від 17.03.1986 № 118	8936-Ха
90.	Курган № 12	III тис. до н.е. – I тис. н. е.	за 1,87 км на південний захід від південної околиці с. Охоче	Пам'ятка археології	Рішення Харківського обласного виконавчого комітету від 17.03.1986 № 118	8937-Ха
	<i>Курганна група (курган № 13, майдан № 14)</i>	<i>III тис. до н.е. – I тис. н.е.</i>	<i>за 2,06 – 2,1 км на південний захід від південної околиці с. Охоче</i>	<i>Пам'ятка археології</i>	<i>Рішення Харківського обласного виконавчого комітету від 17.03.1986 № 118</i>	<i>8938-Ха</i>
91.	Курган № 13	III тис. до н.е. – I тис. н. е.	за 2,06 км на південний захід від південної околиці с. Охоче	Пам'ятка археології	Рішення Харківського обласного виконавчого комітету від 17.03.1986 № 118	8938/1-Ха
92.	Майдан № 14	III тис. до н.е. – I тис. н. е.	за 2,1 км на південний захід від південної околиці с. Охоче	Пам'ятка археології	Рішення Харківського обласного виконавчого комітету від 17.03.1986 № 118	8938/2-Ха
93.	Курган № 15	III тис. до н.е. – I тис. н. е.	за 2,7 км на південний захід від західної околиці с. Охоче, північніше балки Липовий гай	Пам'ятка археології	Рішення Харківського обласного виконавчого комітету від 17.03.1986 № 118	8939-Ха
94.	Курган № 16	III тис. до н.е. – I тис. н. е.	на північно-західній околиці с. Охоче, за 0,39 км на північний захід від дамби ставка	Пам'ятка археології	Рішення Харківського обласного виконавчого комітету від 17.03.1986 № 118	8940-Ха
95.	Курган № 17	III тис. до н.е. – I тис. н. е.	за 2,6 км на північ від північної околиці с. Охоче	Пам'ятка археології	Рішення Харківського обласного виконавчого комітету від 17.03.1986 № 118	8941-Ха
	<i>Курганна група (кургани №№ 18-20, майдан № 21)</i>	<i>III тис. до н.е. – I тис. н.е.</i>	<i>на північній околиці с. Охоче, за 0,83 – 0,99 км на схід від дамби ставка</i>	<i>Пам'ятка археології</i>	<i>Рішення Харківського обласного виконавчого комітету від 17.03.1986 № 118</i>	<i>8942-Ха</i>

96.	Курган № 18	III тис. до н.е. – I тис. н. е.	на північній околиці с. Охоче, за 0,99 км на схід від дамби ставка	Пам'ятка археології	Рішення Харківського обласного виконавчого комітету від 17.03.1986 № 118	8942/1-Ха
97.	Курган № 19	III тис. до н.е. – I тис. н. е.	на північній околиці с. Охоче, за 0,93 км на схід від дамби ставка	Пам'ятка археології	Рішення Харківського обласного виконавчого комітету від 17.03.1986 № 118	8942/2-Ха
98.	Курган № 20	III тис. до н.е. – I тис. н. е.	на північній околиці с. Охоче, за 0,88 км на схід від дамби ставка	Пам'ятка археології	На обліку не перебував	8942/3-Ха
99.	Майдан № 21	III тис. до н.е. – I тис. н. е.	на північній околиці с. Охоче, за 0,83 км на схід від дамби ставка	Пам'ятка археології	На обліку не перебував	8942/4-Ха
100.	Курган № 22	III тис. до н.е. – I тис. н. е.	на північній околиці с. Охоче, за 1,13 км на південний схід від дамби ставка	Пам'ятка археології	Рішення Харківського обласного виконавчого комітету від 17.03.1986 № 118	8943-Ха
101.	Курган № 23	III тис. до н.е. – I тис. н. е.	за 1,08 км на північ від північної околиці с. Охоче	Пам'ятка археології	Рішення Харківського обласного виконавчого комітету від 17.03.1986 № 118	8944-Ха
	<i>Курганна група (кургани №№ 24-28)</i>	<i>III тис. до н.е. – I тис. н.е.</i>	<i>за 3,03- 3,14 км на північ від північної околиці с. Охоче</i>	<i>Пам'ятка археології</i>	<i>Рішення Харківського обласного виконавчого комітету від 17.03.1986 № 118</i>	<i>8945-Ха</i>
102.	Курган № 24	III тис. до н.е. – I тис. н. е.	за 3,03 км на північ від північної околиці с. Охоче	Пам'ятка археології	Рішення Харківського обласного виконавчого комітету від 17.03.1986 № 118	8945/1-Ха
103.	Курган № 25	III тис. до н.е. – I тис. н. е.	за 3,14 км на північ від північної околиці с. Охоче	Пам'ятка археології	На обліку не перебував	8945/2-Ха
104.	Курган № 26	III тис. до н.е. – I тис. н. е.	за 3,08 км на північ від північної околиці с. Охоче	Пам'ятка археології	Рішення Харківського обласного виконавчого комітету від 17.03.1986 № 118	8945/3-Ха
105.	Курган № 27	III тис. до н.е. – I тис. н. е.	за 3,08 км на північ від північної околиці с. Охоче	Пам'ятка археології	Рішення Харківського обласного виконавчого	8945/4-Ха

					комітету від 17.03.1986 № 118	
106.	Курган № 28	III тис. до н.е. – I тис. н. е.	за 3,07 км на північ від північної околиці с. Охоче	Пам'ятка археології	Рішення Харківського обласного виконавчого комітету від 17.03.1986 № 118	8945/5-Ха
107.	Курган № 29	III тис. до н.е. – I тис. н. е.	за 3,6 км на північ від північної околиці с. Охоче	Пам'ятка археології	Рішення Харківського обласного виконавчого комітету від 17.03.1986 № 118	8946-Ха
			<b>Станищенська сільська рада</b>			
			<b>с. Винники</b>			
	<i>Курганна група (кургани №№ 1-2)</i>	<i>III тис. до н.е. – I тис. н.е.</i>	<i>за 1,0-1,2 км на північ від східної околиці с. Винники по обидві сторони урочища Півнівка</i>	<i>Пам'ятка археології</i>	Рішення виконавчого комітету Харківської обласної ради народних депутатів від 16.04.1984 №196	<i>8947-Ха</i>
108.	Курган № 1	III тис. до н.е. – I тис. н. е.	за 1 км на північ від східної околиці с. Винники, на південь від урочища Півнівка	Пам'ятка археології	Рішення виконавчого комітету Харківської обласної ради народних депутатів від 16.04.1984 №196	8947/1-Ха
109.	Курган № 2	III тис. до н.е. – I тис. н. е.	за 1,2 км на північ від східної околиці с. Винники, на північ від урочища Півнівка	Пам'ятка археології	Рішення виконавчого комітету Харківської обласної ради народних депутатів від 16.04.1984 №196	8947/2-Ха
			<b>с. Литовки</b>			
	<i>Курганна група (кургани №№ 1-4)</i>	<i>III тис. до н.е. – I тис. н.е.</i>	<i>за 1,08-1,36 км на схід від східної околиці с. Литовки</i>	<i>Пам'ятка археології</i>	<i>Рішення виконавчого комітету Харківської обласної ради народних депутатів від 18.04.1988 №161</i>	<i>8948-Ха</i>
110.	Курган № 1	III тис. до н.е. – I тис. н. е.	за 1,08 км на схід від східної околиці с. Литовки	Пам'ятка археології	Рішення виконавчого комітету Харківської обласної ради народних	8948/1-Ха

					депутатів від 18.04.1988 №161	
111.	Курган № 2	III тис. до н.е. – I тис. н. е.	за 1,22 км на схід від східної околиці с. Литовки	Пам'ятка археології	Рішення виконавчого комітету Харківської обласної ради народних депутатів від 18.04.1988 №161	8948/2-Ха
112.	Курган № 3	III тис. до н.е. – I тис. н. е.	за 1,36 км на схід від східної околиці с. Литовки	Пам'ятка археології	Рішення виконавчого комітету Харківської обласної ради народних депутатів від 18.04.1988 №161	8948/3-Ха
113.	Курган № 4	III тис. до н.е. – I тис. н. е.	за 1,15 км на схід від східної околиці с. Литовки	Пам'ятка археології	На обліку не перебував	8948/4-Ха
			<b>с. Ляшівка</b>			
	<i>Курганна група (кургани №№ 1-2)</i>	<i>III тис. до н.е. – I тис. н.е.</i>	<i>за 1,02-1,07 км на схід від північної околиці с. Ляшівка, праворуч асфальтованої дороги у напрямку с. Станичне</i>	<i>Пам'ятка археології</i>	<i>Рішення виконавчого комітету Харківської обласної ради народних депутатів від 18.04.1988 №161</i>	<i>8949-Ха</i>
114.	Курган № 1	III тис. до н.е. – I тис. н. е.	за 1,07 км на схід від північної околиці с. Ляшівка, праворуч асфальтованої дороги у напрямку с. Станичне	Пам'ятка археології	Рішення виконавчого комітету Харківської обласної ради народних депутатів від 18.04.1988 №161	8949/1-Ха
115.	Курган № 2	III тис. до н.е. – I тис. н. е.	за 1,02 км на схід від північної околиці с. Ляшівка, праворуч асфальтованої дороги у напрямку с. Станичне	Пам'ятка археології	Рішення виконавчого комітету Харківської обласної ради народних депутатів від 18.04.1988 №161	8949/2-Ха
	<i>Курганна група (кургани №№ 3-4)</i>	<i>III тис. до н.е. – I тис. н.е.</i>	<i>на східній околиці с. Ляшівка, за перехрестям асфальтованої та грунтової доріг</i>	<i>Пам'ятка археології</i>	<i>Рішення виконавчого комітету Харківської обласної ради народних депутатів від 18.04.1988 №161</i>	<i>8950-Ха</i>

116.	Курган №3	III тис. до н.е. – I тис. н. е.	на східній околиці с. Ляшівка, за перехрестям асфальтованої та грунтової доріг	Пам'ятка археології	Рішення виконавчого комітету Харківської обласної ради народних депутатів від 18.04.1988 №161	8950/1-Ха
117.	Курган №4	III тис. до н.е. – I тис. н. е.	на східній околиці с. Ляшівка, за перехрестям асфальтованої та грунтової доріг	Пам'ятка археології	Рішення виконавчого комітету Харківської обласної ради народних депутатів від 18.04.1988 №161	8950/2-Ха
			<i>с. Станичне</i>			
118.	Курган №1	III тис. до н.е. – I тис. н. е.	на південній околиці с. Станичне, за 0,12 км від дороги	Пам'ятка археології	Рішення виконавчого комітету Харківської обласної ради народних депутатів від 17.03.1988 № 161	8952-Ха
	<i>Курганна група (кургани №№2-3)</i>	<i>III тис. до н.е. – I тис. н.е.</i>	<i>на території с. Станичне, за 0,09 км на північ від братської могили</i>	<i>Пам'ятка археології</i>	<i>Рішення виконавчого комітету Харківської обласної ради народних депутатів від 17.03.1988 № 161</i>	<i>2350-Ха</i>
119.	Курган №2	III тис. до н.е. – I тис. н. е.	на території с. Станичне, за 0,09 – 0,15 км на північ від братської могили	Пам'ятка археології	Рішення виконавчого комітету Харківської обласної ради народних депутатів від 17.03.1988 № 161	2350/1-Ха
120.	Курган №3	III тис. до н.е. – I тис. н. е.	на території с. Станичне, за 0,15 км на північ від братської могили	Пам'ятка археології	Рішення виконавчого комітету Харківської обласної ради народних депутатів від 17.03.1988 № 161	2350/2-Ха
	<i>Курганна група (кургани№№ 4-7)</i>	<i>III тис. до н.е. – I тис. н.е.</i>	<i>за 0,65-0,79 км на південний захід від південної околиці с. Ляшівка</i>	<i>Пам'ятка археології</i>	<i>Рішення виконавчого комітету Харківської обласної ради народних депутатів від 18.04.1988 № 161</i>	<i>8954-Ха</i>

121.	Курган № 4	III тис. до н.е. – I тис. н. е.	за 0,66 км на південний захід від південної околиці с. Ляшівка	Пам'ятка археології	Рішення виконавчого комітету Харківської обласної ради народних депутатів від 18.04.1988 № 161	8954/1-Ха
122.	Курган № 5	III тис. до н.е. – I тис. н. е.	за 0,74 км на південний захід від південної околиці с. Ляшівка	Пам'ятка археології	Рішення виконавчого комітету Харківської обласної ради народних депутатів від 18.04.1988 №161	8954/2-Ха
123.	Курган № 6	III тис. до н.е. – I тис. н. е.	за 0,77 км на південний захід від південної околиці с. Ляшівка	Пам'ятка археології	На обліку не перебував	8954/3-Ха
124.	Курган № 7	III тис. до н.е. – I тис. н. е.	за 0,79 км на південний захід від південної околиці с. Ляшівка	Пам'ятка археології	На обліку не перебував	8954/4-Ха
125.	Курган № 8	III тис. до н.е. – I тис. н. е.	за 0,43 км на південь від північної околиці с. Станичне	Пам'ятка археології	Рішення виконавчого комітету Харківської обласної ради народних депутатів від 18.04.1988 №161	2343-Ха
	<i>Курганна група</i>	<i>III тис. до н.е. – I тис. н.е.</i>	<i>за 0,09 – 0,15 км на північ від братської могили</i>	<i>Пам'ятка археології</i>	<i>Рішення виконавчого комітету Харківської обласної ради народних депутатів від 18.04.1988 №161</i>	<i>8956-Ха</i>
126.	Курган № 2	III тис. до н.е. – I тис. н. е.	за 0,09 км на північ від братської могили	Пам'ятка археології	Рішення виконавчого комітету Харківської обласної ради народних депутатів від 18.04.1988 №161	8956/1-Ха
127.	Курган № 3	III тис. до н.е. – I тис. н. е.	за 0,15 км на на північ від братської могили	Пам'ятка археології	Рішення виконавчого комітету Харківської обласної ради народних депутатів від 18.04.1988 №161	8956/2-Ха
128.	Курган № 1	III тис. до н.е. – I тис. н. е.	за 0,12 км від дороги	Пам'ятка археології	Рішення виконавчого комітету Харківської	8957-Ха



					обласної ради народних депутатів від 18.04.1988 №161	
			<b>Старовірівська сільська рада</b>			
			<b>с. Муравлінка</b>			
	<i>Курганна група (кургани №№1-3)</i>	<i>III тис. до н.е. – I тис. н.е.</i>	<i>за 1,0 км на південь від південної околиці села, на високому правому березі річки Берестова, ліворуч дороги із с. Муравлінка в с. Медведівка</i>	<i>Пам'ятка археології</i>	<i>Рішення виконавчого комітету Харківської обласної ради народних депутатів від 17.03.1988 № 161</i>	<i>2347-Ха</i>
129.	Курган № 1	III тис. до н.е. – I тис. н. е.	за 0,99 км на південь від південної околиці села, на високому правому березі річки Берестова, ліворуч шосейної дороги у напрямку с. Муравлінка - с. Медведівка	Пам'ятка археології	Рішення виконавчого комітету Харківської обласної ради народних депутатів від 17.03.1988 № 161	2347/1-Ха
130.	Курган № 2	III тис. до н.е. – I тис. н. е.	за 0,98 км на південь від південної околиці села, на високому правому березі річки Берестова, ліворуч шосейної дороги у напрямку с. Муравлінка - с. Медведівка	Пам'ятка археології	Рішення виконавчого комітету Харківської обласної ради народних депутатів від 17.03.1988 № 161	2347/2-Ха
131.	Курган №3	III тис. до н.е. – I тис. н. е.	за 1,01 км на південь від південної околиці села, на високому правому березі річки Берестова, ліворуч шосейної дороги у напрямку с. Муравлінка - с. Медведівка	Пам'ятка археології	Рішення виконавчого комітету Харківської обласної ради народних депутатів від 17.03.1988 № 161	2347/3-Ха
			<b>Харківський район</b>			
			<b>Яковлівська сільська рада</b>			
			<b>с. Яковлівка</b>			
	<i>Курганна група (№№ 1-56)</i>	<i>III тис. до н.е. – I тис. н. е.</i>	<i>за 2,83-2,63 км на північ від шосейної дороги на південно-західній околиці с. Яковлівка у напрямку с. Яковлівка-м. Мерефа</i>	<i>Пам'ятка археології</i>	<i>На державний облік не взято</i>	<i>8962-Ха</i>
132.	Курган № 1	III тис. до н.е. – I тис. н. е.	за 2,77 км на північ від шосейної дороги на південно-західній околиці с. Яковлівка у напрямку с. Яковлівка - м. Мерефа	Пам'ятка археології	На обліку не перебував	8962/1-Ха

133.	Курган № 2	III тис. до н.е. – I тис. н. е.	за 2,7 км на північ від шосейної дороги на південно-західній околиці с. Яковлівка у напрямку с. Яковлівка - м. Мерефа	Пам'ятка археології	На обліку не перебував	8962/2-Ха
134.	Курган № 3	III тис. до н.е. – I тис. н. е.	за 2,75 км на північ від шосейної дороги на південно-західній околиці с. Яковлівка у напрямку с. Яковлівка - м. Мерефа	Пам'ятка археології	На обліку не перебував	8962/3-Ха
135.	Курган № 4	III тис. до н.е. – I тис. н. е.	за 2,76 км на північ від шосейної дороги на південно-західній околиці с. Яковлівка у напрямку с. Яковлівка - м. Мерефа	Пам'ятка археології	На обліку не перебував	8962/4-Ха
136.	Курган № 5	III тис. до н.е. – I тис. н. е.	за 2,77 км на північ від шосейної дороги на південно-західній околиці с. Яковлівка у напрямку с. Яковлівка - м. Мерефа	Пам'ятка археології	На обліку не перебував	8962/5-Ха
137.	Курган № 6	III тис. до н.е. – I тис. н. е.	за 2,78 км на північ від шосейної дороги на південно-західній околиці с. Яковлівка у напрямку с. Яковлівка - м. Мерефа	Пам'ятка археології	На обліку не перебував	8962/6-Ха
138.	Курган № 7	III тис. до н.е. – I тис. н. е.	за 2,782 км на північ від шосейної дороги на південно-західній околиці с. Яковлівка у напрямку с. Яковлівка - м. Мерефа	Пам'ятка археології	На обліку не перебував	8962/7-Ха
139.	Курган № 8	III тис. до н.е. – I тис. н. е.	за 2,8 км на північ від шосейної дороги на південно-західній околиці с. Яковлівка у напрямку с. Яковлівка - м. Мерефа	Пам'ятка археології	На обліку не перебував	8962/8-Ха
140.	Курган № 9	III тис. до н.е. – I тис. н. е.	за 2,79 км на північ від шосейної дороги на південно-західній околиці с. Яковлівка у напрямку с. Яковлівка - м. Мерефа	Пам'ятка археології	На обліку не перебував	8962/9-Ха
141.	Курган № 10	III тис. до н.е. – I тис. н. е.	за 2,8 км на північ від шосейної дороги на південно-західній околиці с. Яковлівка у напрямку с. Яковлівка - м. Мерефа	Пам'ятка археології	На обліку не перебував	8962/10-Ха

142.	Курган № 11	III тис. до н.е. – I тис. н. е.	за 2,8 км на північ від шосейної дороги на південно-західній околиці с. Яковлівка у напрямку с. Яковлівка - м. Мерефа	Пам'ятка археології	На обліку не перебував	8962/11-Ха
143.	Курган № 12	III тис. до н.е. – I тис. н. е.	за 2,8 км на північ від шосейної дороги на південно-західній околиці с. Яковлівка у напрямку с. Яковлівка - м. Мерефа	Пам'ятка археології	На обліку не перебував	8962/12-Ха
144.	Курган № 13	III тис. до н.е. – I тис. н. е.	за 2,8 км на північ від шосейної дороги на південно-західній околиці с. Яковлівка у напрямку с. Яковлівка -м. Мерефа	Пам'ятка археології	На обліку не перебував	8962/13-Ха
145.	Курган № 14	III тис. до н.е. – I тис. н. е.	за 2,78 км на північ від шосейної дороги на південно-західній околиці с. Яковлівка у напрямку с. Яковлівка - м. Мерефа	Пам'ятка археології	На обліку не перебував	8962/14-Ха
146.	Курган № 15	III тис. до н.е. – I тис. н. е.	за 2,78 км на північ від шосейної дороги на південно-західній околиці с. Яковлівка у напрямку с. Яковлівка - м. Мерефа	Пам'ятка археології	На обліку не перебував	8962/15-Ха
147.	Курган № 16	III тис. до н.е. – I тис. н. е.	за 2,79 км на північ від шосейної дороги на південно-західній околиці с. Яковлівка у напрямку с. Яковлівка - м. Мерефа	Пам'ятка археології	На обліку не перебував	8962/16-Ха
148.	Курган № 17	III тис. до н.е. – I тис. н. е.	за 2,78 км на північ від шосейної дороги на південно-західній околиці с. Яковлівка у напрямку с. Яковлівка - м. Мерефа	Пам'ятка археології	На обліку не перебував	8962/17-Ха
149.	Курган № 18	III тис. до н.е. – I тис. н. е.	за 2,79 км на північ від шосейної дороги на південно-західній околиці с. Яковлівка у напрямку с. Яковлівка - м. Мерефа	Пам'ятка археології	На обліку не перебував	8962/18-Ха
150.	Курган № 19	III тис. до н.е. – I тис. н. е.	за 2,79 км на північ від шосейної дороги на південно-західній околиці с. Яковлівка у напрямку с. Яковлівка - м. Мерефа	Пам'ятка археології	На обліку не перебував	8962/19-Ха

151.	Курган № 20	III тис. до н.е. – I тис. н. е.	за 2,78 км на північ від шосейної дороги на південно-західній околиці с. Яковлівка у напрямку с. Яковлівка - м. Мерефа	Пам'ятка археології	На обліку не перебував	8962/20-Ха
152.	Курган № 21	III тис. до н.е. – I тис. н. е.	за 2,76 км на північ від шосейної дороги на південно-західній околиці с. Яковлівка у напрямку с. Яковлівка - м. Мерефа	Пам'ятка археології	На обліку не перебував	8962/21-Ха
153.	Курган № 22	III тис. до н.е. – I тис. н. е.	за 2,74 км на північ від шосейної дороги на південно-західній околиці с. Яковлівка у напрямку с. Яковлівка - м. Мерефа	Пам'ятка археології	На обліку не перебував	8962/22-Ха
154.	Курган № 23	III тис. до н.е. – I тис. н. е.	за 2,74 км на північ від шосейної дороги на південно-західній околиці с. Яковлівка у напрямку с. Яковлівка - м. Мерефа	Пам'ятка археології	На обліку не перебував	8962/23-Ха
155.	Курган № 24	III тис. до н.е. – I тис. н. е.	за 2,74 км на північ від шосейної дороги на південно-західній околиці с. Яковлівка у напрямку с. Яковлівка - м. Мерефа	Пам'ятка археології	На обліку не перебував	8962/24-Ха
156.	Курган № 25	III тис. до н.е. – I тис. н. е.	за 2,73 км на північ від шосейної дороги на південно-західній околиці с. Яковлівка у напрямку с. Яковлівка - м. Мерефа	Пам'ятка археології	На обліку не перебував	8962/25-Ха
157.	Курган № 26	III тис. до н.е. – I тис. н. е.	за 2,71 км на північ від шосейної дороги на південно-західній околиці с. Яковлівка у напрямку с. Яковлівка - м. Мерефа	Пам'ятка археології	На обліку не перебував	8962/26-Ха
158.	Курган № 27	III тис. до н.е. – I тис. н. е.	за 2,70 км на північ від шосейної дороги на південно-західній околиці с. Яковлівка у напрямку с. Яковлівка - м. Мерефа	Пам'ятка археології	На обліку не перебував	8962/27-Ха
159.	Курган № 28	III тис. до н.е. – I тис. н. е.	за 2,7 км на північ від шосейної дороги на південно-західній околиці с. Яковлівка у напрямку с. Яковлівка - м. Мерефа	Пам'ятка археології	На обліку не перебував	8962/28-Ха

160.	Курган № 29	III тис. до н.е. – I тис. н. е.	за 2,69 км на північ від шосейної дороги на південно-західній околиці с. Яковлівка у напрямку с. Яковлівка - м. Мерефа	Пам'ятка археології	На обліку не перебував	8962/29-Ха
161.	Курган № 30	III тис. до н.е. – I тис. н. е.	за 2,7 км на північ від шосейної дороги на південно-західній околиці с. Яковлівка у напрямку с. Яковлівка - м. Мерефа	Пам'ятка археології	На обліку не перебував	8962/30-Ха
162.	Курган № 31	III тис. до н.е. – I тис. н. е.	за 2,68 км на північ від шосейної дороги на південно-західній околиці с. Яковлівка у напрямку с. Яковлівка - м. Мерефа	Пам'ятка археології	На обліку не перебував	8962/31-Ха
163.	Курган № 32	III тис. до н.е. – I тис. н. е.	за 2,67 км на північ від шосейної дороги на південно-західній околиці с. Яковлівка у напрямку с. Яковлівка - м. Мерефа	Пам'ятка археології	На обліку не перебував	8962/32-Ха
164.	Курган № 33	III тис. до н.е. – I тис. н. е.	за 2,66 км на північ від шосейної дороги на південно-західній околиці с. Яковлівка у напрямку с. Яковлівка - м. Мерефа	Пам'ятка археології	На обліку не перебував	8962/33-Ха
165.	Курган № 34	III тис. до н.е. – I тис. н. е.	за 2,66 км на північ від шосейної дороги на південно-західній околиці с. Яковлівка у напрямку с. Яковлівка - м. Мерефа	Пам'ятка археології	На обліку не перебував	8962/34-Ха
166.	Курган № 35	III тис. до н.е. – I тис. н. е.	за 2,65 км на північ від шосейної дороги на південно-західній околиці с. Яковлівка у напрямку с. Яковлівка - м. Мерефа	Пам'ятка археології	На обліку не перебував	8962/35-Ха
167.	Курган № 36	III тис. до н.е. – I тис. н. е.	за 2,64 км на північ від шосейної дороги на південно-західній околиці с. Яковлівка у напрямку с. Яковлівка - м. Мерефа	Пам'ятка археології	На обліку не перебував	8962/36-Ха
168.	Курган № 37	III тис. до н.е. – I тис. н. е.	за 2,63 км на північ від шосейної дороги на південно-західній околиці с. Яковлівка у напрямку с. Яковлівка - м. Мерефа	Пам'ятка археології	На обліку не перебував	8962/37-Ха

169.	Курган № 38	III тис. до н.е. – I тис. н. е.	за 2,64 км на північ від шосейної дороги на південно-західній околиці с. Яковлівка у напрямку с. Яковлівка - м. Мерефа	Пам'ятка археології	На обліку не перебував	8962/38-Ха
170.	Курган № 39	III тис. до н.е. – I тис. н. е.	за 2,63 км на північ від шосейної дороги на південно-західній околиці с. Яковлівка у напрямку с. Яковлівка - м. Мерефа	Пам'ятка археології	На обліку не перебував	8962/39-Ха
171.	Курган № 40	III тис. до н.е. – I тис. н. е.	за 2,63 км на північ від шосейної дороги на південно-західній околиці с. Яковлівка у напрямку с. Яковлівка - м. Мерефа	Пам'ятка археології	На обліку не перебував	8962/40-Ха
172.	Курган № 41	III тис. до н.е. – I тис. н. е.	за 2,64 км на північ від шосейної дороги на південно-західній околиці с. Яковлівка у напрямку с. Яковлівка - м. Мерефа	Пам'ятка археології	На обліку не перебував	8962/41-Ха
173.	Курган № 42	III тис. до н.е. – I тис. н. е.	за 2,64 км на північ від шосейної дороги на південно-західній околиці с. Яковлівка у напрямку с. Яковлівка - м. Мерефа	Пам'ятка археології	На обліку не перебував	8962/42-Ха
174.	Курган № 43	III тис. до н.е. – I тис. н. е.	за 2,66 км на північ від шосейної дороги на південно-західній околиці с. Яковлівка у напрямку с. Яковлівка - м. Мерефа	Пам'ятка археології	На обліку не перебував	8962/43-Ха
175.	Курган № 44	III тис. до н.е. – I тис. н. е.	за 2,65 км на північ від шосейної дороги на південно-західній околиці с. Яковлівка у напрямку с. Яковлівка - м. Мерефа	Пам'ятка археології	На обліку не перебував	8962/44-Ха
176.	Курган № 45	III тис. до н.е. – I тис. н. е.	за 2,67 км на північ від шосейної дороги на південно-західній околиці с. Яковлівка у напрямку с. Яковлівка - м. Мерефа	Пам'ятка археології	На обліку не перебував	8962/45-Ха
177.	Курган № 46	III тис. до н.е. – I тис. н. е.	за 2,67 км на північ від шосейної дороги на південно-західній околиці с. Яковлівка у напрямку с. Яковлівка - м. Мерефа	Пам'ятка археології	На обліку не перебував	8962/46-Ха

178.	Курган № 47	III тис. до н.е. – I тис. н. е.	за 2,67 км на північ від шосейної дороги на південно-західній околиці с. Яковлівка у напрямку с. Яковлівка - м. Мерефа	Пам'ятка археології	На обліку не перебував	8962/47-Ха
179.	Курган № 48	III тис. до н.е. – I тис. н. е.	за 2,69 км на північ від шосейної дороги на південно-західній околиці с. Яковлівка у напрямку с. Яковлівка - м. Мерефа	Пам'ятка археології	На обліку не перебував	8962/48-Ха
180.	Курган № 49	III тис. до н.е. – I тис. н. е.	за 2,69 км на північ від шосейної дороги на південно-західній околиці с. Яковлівка у напрямку с. Яковлівка - м. Мерефа	Пам'ятка археології	На обліку не перебував	8962/49-Ха
181.	Курган № 50	III тис. до н.е. – I тис. н. е.	за 2,71 км на північ від шосейної дороги на південно-західній околиці с. Яковлівка у напрямку с. Яковлівка - м. Мерефа	Пам'ятка археології	На обліку не перебував	8962/50-Ха
182.	Курган № 51	III тис. до н.е. – I тис. н. е.	за 2,71 км на північ від шосейної дороги на південно-західній околиці с. Яковлівка у напрямку с. Яковлівка - м. Мерефа	Пам'ятка археології	На обліку не перебував	8962/51-Ха
183.	Курган № 52	III тис. до н.е. – I тис. н. е.	за 2,72 км на північ від шосейної дороги на південно-західній околиці с. Яковлівка у напрямку с. Яковлівка м. Мерефа	Пам'ятка археології	На обліку не перебував	8962/52-Ха
184.	Курган № 53	III тис. до н.е. – I тис. н. е.	за 2,74 км на північ від шосейної дороги на південно-західній околиці с. Яковлівка у напрямку с. Яковлівка - м. Мерефа	Пам'ятка археології	На обліку не перебував	8962/53-Ха
185.	Курган № 54	III тис. до н.е. – I тис. н. е.	за 2,73 км на північ від шосейної дороги на південно-західній околиці с. Яковлівка у напрямку с. Яковлівка -м. Мерефа	Пам'ятка археології	На обліку не перебував	8962/54-Ха
186.	Курган № 55	III тис. до н.е. – I тис. н. е.	за 2,76 км на північ від шосейної дороги на південно-західній околиці с. Яковлівка у напрямку с. Яковлівка- м. Мерефа	Пам'ятка археології	На обліку не перебував	8962/55-Ха

187.	Курган № 56	III тис. до н.е. – I тис. н. е.	за 2,74 км на північ від шосейної дороги на південно-західній околиці с. Яковлівка у напрямку с. Яковлівка- м. Мерефа	Пам'ятка археології	На обліку не перебував	8962/56-Ха
------	-------------	------------------------------------	--	------------------------	------------------------	------------

---



Перелік об'єктів культурної спадщини,  
рекомендованих для занесення до Державного реєстру нерухомих пам'яток України  
за категорією національного значення

№ п/п	Назва об'єкта	Датування	Адреса	Вид об'єкта	№ та дата рішення про взяття під охорону
			<b>Київська область</b>		
			<b>м. Васильків</b>		
1.	Будинок адміністративний	1805 - 1809 рр.	вул. Покровська, 1	Пам'ятка архітектури	Постанова Ради міністрів УРСР від 06.09.1979 № 442
			<b>Вишгородський район</b>		
			<b>Новопетрівська сільська рада</b>		
2.	Садиба колишнього Межигірського Спасо - Преображенського монастиря	XII ст., 1520 - 1934 рр.	урочище Межигір'я, на першій надзаплавній терасі правого берега річки Дніпра (Київське водосховище)	Пам'ятка археології, історії	На обліку не перебував
			<b>Полтавська область</b>		
	<i>Ансамбль споруд Круглої площі</i>				
3.	Кадетський корпус	1840 р.	вул. Соборності, 42	Пам'ятка архітектури	Постанова Ради Міністрів УРСР від 24.08.1963 № 970, рішення виконавчого комітету Полтавської обласної Ради депутатів трудящих від 10.12.1970 № 529
4.	Будівля інституту шляхетних дівчат	1832 р.	проспект Першотравневий, 24	Пам'ятка архітектури	Постанова Ради Міністрів УРСР від 24.08.1963 № 970