



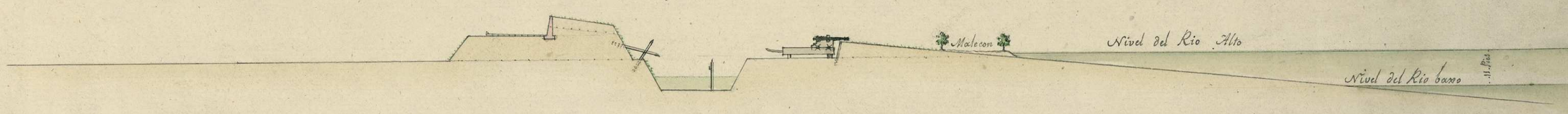
*Plano topographico que
Manifiesta la Situacion de la
Ciudad de la Nueva Orleans, y
sus contornos.*

Explicacion.

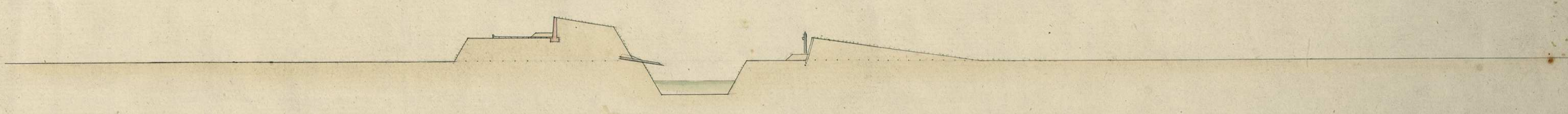
- A. Ciudad de la Nueva Orleans.
- B. Fuerte del Bayu de S.^{ta} Juan.
- C. Bayu de S.^{ta} Juan navegable desde media legua de esta ciudad hasta la mar
- D. Camino del Bayu
- E. Camino de Gentilly
- F. Canal de M.^{te} de S.^{ta} Maxent.
- G. Las habitaciones del Rio.

Escala de 2000. tocasas.

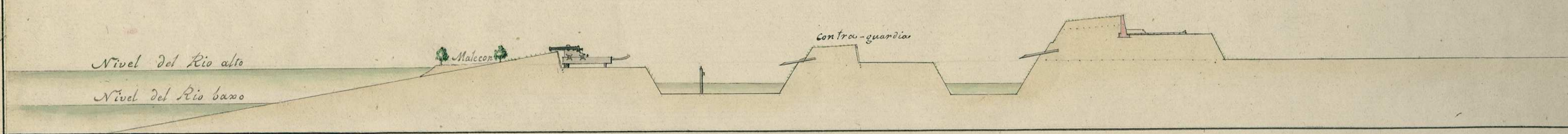
Perfil del Reducto de S.^{ta} Carlos cortado sobre la Linea 1. y 2.



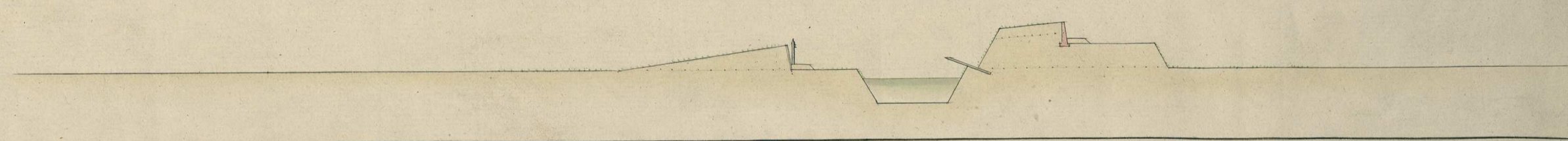
Perfil del Reducto de S.^{ta} Juan cortado sobre la linea 3. y 4.



Perfil del Reducto de S.^{ta} Luis cortado sobre la linea 5. y 6.



Perfil de los Reductos de Borgoña, y S.^{ta} Fernando cortado sobre la linea 7. y 8.



Perfil de las cortinas cortado sobre la linea 9. y 10.



Escala de 100. Pies.

riembre 1792

ondele