

MONTES DE UTILIDAD PÚBLICA DE LA COMUNIDAD DE MADRID



CONSEJERÍA DE MEDIO AMBIENTE
Y ORDENACIÓN DEL TERRITORIO

Comunidad de Madrid



MONTES DE UTILIDAD PÚBLICA DE LA COMUNIDAD DE MADRID



CONSEJERÍA DE MEDIO AMBIENTE
Y ORDENACIÓN DEL TERRITORIO

Comunidad de Madrid





Esta versión forma parte de la Biblioteca Virtual de la **Comunidad de Madrid** y las condiciones de su distribución y difusión se encuentran amparadas por el marco legal de la misma.



www.madrid.org/publicamadrid

AUTORES

Área de Desarrollo del Plan Forestal.
Strategia & Kalidad, S.L.

EDITA

Dirección General del Medio Natural.
CONSEJERÍA DE MEDIO AMBIENTE Y ORDENACIÓN DEL TERRITORIO.



IMPRIME: Gráficas J. Sánchez de Guadarrama, S.L.

D.L. M-20655-2007

NÚMERO DE EJEMPLARES: 1.500.

FECHA DE EDICIÓN: Abril de 2007.

- 1 Presentación
- 5 Introducción
- 13 Caracterización Forestal
 - Introducción
 - Superficie forestal de la provincia
 - Especies forestales destacadas. Existencias
 - Indicadores del sector forestal en Madrid
 - Comarcas forestales
- 45 Índice de Montes de U.P.
- 165 Localizador de Montes de U.P.
- 173 Localización de Montes Gestionados por la Comunidad de Madrid



Presentación

La Consejería de Medio Ambiente y Ordenación del Territorio realiza un esfuerzo, considerable y constante, para la conservación y gestión de los montes de utilidad pública de la región de Madrid.

Estos espacios forestales, de gran tradición histórica, ofrecen una doble funcionalidad. Por una parte, producen bienes y servicios que mantienen la actividad económica en las zonas rurales, contribuyendo al desarrollo de importantes sectores industriales de nuestra nación y, al mismo tiempo, constituyen un auténtico reservorio de la diversidad de nuestra fauna y flora.

Este régimen jurídico especial que, desde mediados del siglo XIX, ha regulado este tipo de terrenos, ha permitido una eficaz protección del patrimonio forestal español y, concretamente, del madrileño, compatible con su ordenado aprovechamiento y con su mejora continuada.

Entre los muchos beneficios que dicho régimen tutelar ha reportado a los montes con la finalidad de hacer compatible el beneficio de sus propietarios y el interés general, pueden mencionarse la garantía de una gestión técnica profesionalizada, la defensa de su integridad territorial y una regulación racional de sus usos y aprovechamientos.

Los orígenes del Catálogo de Montes de Utilidad Pública deben buscarse en la primera relación de montes públicos no enajenables de 1855 por lo que, de hecho, esta figura antecede en más de sesenta años a nuestros primeros Parques Nacionales, manteniéndose, no obstante su antigüedad, plenamente vigente.

Los resultados de más de siglo y medio de gestión, realizada bajo los principios de racionalidad y versatilidad, son evidentes; los montes de utilidad pública constituyen la base territorial esencial sobre la que, muy a menudo, se han declarado los espacios naturales protegidos españoles a lo largo de las tres últimas décadas o, más recientemente, se han designado los Lugares de Importancia Comunitaria que prevé la normativa europea.

Madrid no ha escapado a esta tónica general y puede decirse, sin exagerar, que los montes de utilidad pública de la región constituyen la componente territorial básica de nuestra red de espacios naturales protegidos, por su valor ecológico y por su nivel de conservación.

Durante el año 2006 se ha procedido a la declaración de utilidad pública y consiguiente inclusión en el Catálogo de treinta y un nuevos montes, que pasan a incrementar los ciento ochenta y tres ya existentes. Ello ha supuesto un crecimiento de la superficie del inventario madrileño en 11.271 hectáreas, lo que representa un aumento de la superficie forestal sometida a este régimen jurídico especial de casi un catorce por ciento.

Estas nuevas incorporaciones se producen tras más de veinte años de crecimiento prácticamente nulo del Catálogo de Montes de Utilidad Pública. En buena parte se justifica por la incorporación de dichos terrenos al Plan de Repoblaciones de la Comunidad de Madrid que, como desarrollo específico del Plan Forestal, la Consejería de Medio Ambiente y Ordenación del Territorio ha puesto en marcha para el período 2006-2010.

El esfuerzo presupuestario y administrativo que supondrá la repoblación, conservación y gestión técnica de estos nuevos montes de utilidad pública se justifica por la coincidencia de los fines de esta figura con algunos de los principales objetivos que el Gobierno regional ha

comprometido en el Plan Forestal de la Comunidad de Madrid, para el período 2000 - 2019.

La presente publicación, sobre el Catálogo de Montes de Utilidad Pública de la Comunidad de Madrid, recoge los datos básicos concernientes a esta modalidad de montes en régimen especial en nuestra región, permitiendo un cómodo acceso del ciudadano a dicha información y, al mismo tiempo, la divulgación de sus principales valores naturales. Con ella pretendemos, por lo tanto, difundir y promocionar el conocimiento de nuestro más antiguo sistema de defensa de los montes públicos y los resultados obtenidos.

Mariano Zabía Lasala
Consejero de Medio Ambiente y Ordenación del Territorio

Montes de Utilidad Pública
de la
Comunidad de Madrid

Introducción



La Historiografía Forestal coincide en situar los fundamentos de la moderna política forestal española en el Informe de la Junta Consultiva de Montes encargado por Real Orden de 5 de mayo de 1855 al objeto de precisar las circunstancias de los montes públicos que debían quedar exceptuados de la Desamortización, dando cumplimiento así al artículo 2º, párrafo 6, de la Ley de 1 de mayo de 1855, más conocida como Ley Madoz.

Los criterios emanados de dicho informe, que se publicó en la Gaceta de Madrid durante octubre y noviembre de 1855, se plasmaron en un Real Decreto de 26 de octubre de 1855, en el que se especificaban las características de los montes que podrían ser enajenados y las de los que, por el contrario, debían quedar bajo el dominio público. Aunque la inestabilidad política del período propició diversos cambios de criterio sobre esta materia a lo largo de los años posteriores, lo cierto es que el informe surtió finalmente su efecto en el sentido de que dio lugar a la elaboración de la primera relación de montes públicos exceptuados de la desamortización, tarea que se encomendó al recién creado Cuerpo de Ingenieros de Montes.

Esta relación es el primer antecedente de nuestro moderno Catálogo de Montes de Utilidad Pública, garante de la preservación de un patrimonio natural que hoy, transcurrido un siglo y medio desde aquellas primeras tentativas, supone, en gran medida, la base de la conservación de la rica diversidad natural de España, como luego argumentaremos para la Comunidad de Madrid.

El verdadero Catálogo, tal y como lo conocemos hoy, data del año 1896 e introduce el concepto de la utilidad pública, que viene a sustituir al de las razones de excepción para la desamortización del Real Decreto de 1855 y las sucesivas relaciones de montes a las que dio lugar. A partir de ese momento se intensifican las iniciativas destinadas a la defensa de la integridad territorial de los montes incluidos en el Catálogo, procediéndose

al deslinde de buen número de ellos y a la inmatriculación registral de los montes catalogados de utilidad pública, ordenada por el Real Decreto de 1 de febrero de 1901.

Las sucesivas relaciones de montes catalogados se han elaborado tradicionalmente por separado para las diferentes unidades provinciales en que, a partir del ministerio de Javier de Burgos, quedó dividido el territorio español. La referida a la provincia (hoy Comunidad) de Madrid ha experimentado variaciones sustanciales desde 1862, año en que se publicó su relación de montes públicos exceptuados de la desamortización:

- En la citada relación de montes públicos exceptuados de la desamortización de 1862 figura un total de 240 montes, cuya superficie se cifra en 40.191 hectáreas.
- Sin embargo, en el Catálogo del año 1901, referido a los exceptuados de la desamortización por razones de utilidad pública, la superficie catalogada era tan sólo de 18.525 hectáreas forestales y 20.690 totales, agrupadas en 129 montes.
- En el Catálogo de Montes de Utilidad Pública del año 1932, la cabida total de estos montes era ya de 66.097 hectáreas, rebasando la cifra inicial de 1862, de las que 62.967 hectáreas correspondían a su cabida pública y el resto a enclavados. El número total de montes era de 132.
- En el Catálogo de Montes de Utilidad Pública del año 1942 la superficie total ascendía a 73.568 hectáreas, 70.493 de ellas públicas y el resto correspondiente a enclavados. Dicha superficie se repartía en 147 montes.
- En 2005, el Catálogo de Montes de Utilidad Pública alcanzaba las 82.841 hectáreas de superficie pública, agrupadas en 183 montes.

- En febrero de 2007, tras la última catalogación de montes recogida en el Decreto del Consejo de Gobierno de 10 de enero de 2007, la superficie pública ha alcanzado las 94.112 hectáreas, agrupadas en 214 montes.

Así pues, con el paso de los años, los montes de utilidad pública han crecido en número, extendiendo su régimen jurídico particular a una superficie que supera con creces el cuádruplo de la catalogada en 1901. Como en el resto de España, el desarrollo del Catálogo está tan íntimamente ligado al de la Administración Forestal que resultaría imposible comprender el primero sin conocer plenamente la historia de la segunda.

En paralelo a este proceso de desarrollo del Catálogo de Montes de Utilidad Pública crecieron en importancia y complejidad las herramientas legales para la protección y gestión de estos terrenos. Ya en los años treinta del pasado siglo determinadas partes de algunos de ellos fueron tempranamente declaradas espacios naturales protegidos, en la categoría de Monumentos Naturales, por aquel entonces radicalmente innovadora y en la estela de los recién creados primeros Parques Nacionales españoles. Otros alcanzaron su categoría de protección en los años setenta del siglo XX, gracias a la labor del Instituto Nacional para la Conservación de la Naturaleza, y otros, finalmente, en los ochenta y noventa del pasado siglo, al quedar incluidos en la Red de Espacios Naturales Protegidos de la Comunidad de Madrid. Por último, numerosos montes de utilidad pública han pasado a formar parte de la Red Natura 2000 de la Unión Europea, por integrarse en Zonas Especiales de Protección de Aves o en Lugares de Interés Comunitario. Todo ello es consecuencia, como es lógico, de los altos valores naturales que encierran muchos de estos montes.

Pero al margen de la protección que proporcionan los diferentes espacios naturales protegidos, los montes del Catálogo de Utilidad Pública

han sido tutelados, preservados y, no lo olvidemos, eficazmente gestionados por la Administración Forestal española, gracias a las leyes forestales y de conservación de la naturaleza de carácter nacional y regional, durante más de siglo y medio. Porque conviene recordar, aunque con frecuencia se pase por alto, que una de las formas más eficaces de conservar consiste en gestionar bien, compatibilizando aprovechamiento y persistencia, conservación y mejora continuada. Esa ha sido precisamente la apuesta del Catálogo de Montes de Utilidad Pública desde su creación y la clave de su éxito, poniendo en práctica principios que prefiguran, desde hace más de cien años, lo que ahora conocemos y valoramos como gestión forestal sostenible.

A pesar del tiempo transcurrido desde su creación, hoy en día el Catálogo de Montes de Utilidad Pública se reafirma como una eficaz herramienta de gestión forestal, cuyos efectos más notables son los siguientes:

- Constituye un registro público de carácter administrativo en el que se inscriben todos los montes declarados como de utilidad pública.
- Establece la presunción posesoria de los montes a favor de los titulares, frecuentemente municipales, que figuran inscritos como tales.
- Despliega su mayor eficacia jurídica en aquellos aspectos relacionados con la propiedad: inscripción en el Registro de la Propiedad, inventario de gravámenes y ocupaciones, documentación de adquisiciones y permutas, apoyo a las entidades propietarias en sus litigios sobre la propiedad, realización de deslindes y amojonamientos administrativos, etc.
- Dota al monte de estabilidad en cuanto a sus límites, cabida y titularidad, protegiéndolo de intrusiones o roturaciones.

- Ofrece y localiza una parte sustancial de las estadísticas del ámbito forestal.
- Garantiza una gestión técnica forestal de calidad, llevada a cabo por facultativos de la Administración Forestal.
- Protege y fomenta los aprovechamientos forestales, ganaderos y cinegéticos compatibles con la persistencia del monte, a menudo regulados en los correspondientes proyectos de ordenación, rentabilizando estas producciones de forma que aumenten gradualmente los rendimientos sin merma del capital monte.
- Facilita la organización jurisdiccional y administrativa del territorio forestal.
- Facilita, por establecerse como prioritarias en el artículo 94.3 de la Ley 16/1995, Forestal y de Protección de la Naturaleza de la Comunidad de Madrid, aquellas actuaciones que se efectúen en montes catalogados. Por ello constituye un instrumento privilegiado para la realización de actuaciones de mejora que, como las repoblaciones, pueden ser realizadas directamente por la Administración Forestal sin coste alguno para sus propietarios municipales.

Pero la efectividad de una herramienta de gestión como el Catálogo de Montes de Utilidad Pública depende de su permanente actualización. En el Plan Forestal de la Comunidad de Madrid para el período 2000 - 2019 se plantea, en lugar destacado, la revisión de dicho Catálogo, incluyendo ésta la actualización de los deslindes y amojonamientos de todos sus montes y del inventario de ocupaciones y servidumbres.

Esta breve introducción quedaría incompleta sin hacer mención al importante papel que en el desarrollo del Catálogo de Montes de Utilidad Pública y en la conservación de los propios montes incluidos en el mismo

han jugado sus propietarios municipales. La sociedad española, y por tanto la madrileña, debe a los ayuntamientos y mancomunidades la existencia actual de unos montes cuyos orígenes territoriales pueden remontarse a menudo hasta la Edad Media y que han atravesado por momentos muy difíciles. De la misma forma el trabajo de la Administración Forestal habría resultado imposible sin el apoyo y la confianza de los legítimos propietarios de los montes, depositarios, no lo olvidemos, de unos bienes capaces de reportar beneficios a toda la sociedad.

Este libro tiene un carácter básicamente recopilatorio de la realidad actual del Catálogo de Montes de Utilidad Pública de la Comunidad de Madrid. Contiene datos pertenecientes a la hoja registro de cada monte que hemos considerado de interés efectivo para el uso de gestores, propietarios y usuarios. Otros datos de carácter ambiental más general, que hoy en día forman parte inseparable del estado forestal y natural de los montes, completan la información que se ofrece al lector. Con ello pretendemos acercar a todos los madrileños la información básica concerniente a los montes declarados de utilidad pública en la región, contribuyendo a la divulgación de sus valores y fomentando un aprecio general que juzgamos plenamente merecido. Que así sea.

Miguel Allué-Andrade Camacho
Director General del Medio Natural

Caracterización Forestal de la Comunidad de Madrid



1. INTRODUCCIÓN

La Comunidad de Madrid se encuentra emplazada en el centro de la península ibérica, rodeada por su límite occidental por la orla montañosa compuesta por el Sistema Central. Situada en el norte de la Submeseta Sur, limita al norte y al oeste con Castilla y León (provincias de Segovia y Ávila) y al este y sur con Castilla-La Mancha (provincias de Toledo, Guadalajara y Cuenca).

El río Tajo baña las tierras madrileñas en su curso medio recogiendo las aguas de sus afluentes Jarama, Guadarrama y Alberche.

El clima típico de la Comunidad de Madrid es el mediterráneo con carácter continental que, unido al gradiente altitudinal (Peñalara con 2.429 m y Villa del Prado con 430 m) y al efecto barrera del sistema montañoso, que la flanquea, da lugar a notables diferencias térmicas y pluviométricas en todo el territorio: precipitación anual media entre 400 y casi 2.000 mm, temperaturas medias entre 7° C y 15° C y absolutas entre -8° C y 44° C.

Presenta un marco geológico diverso y complejo: por un lado aparecen los gneis, granitos del Sistema Central y cuarcitas de Somosierra (era Terciaria); arenas, margas y arcillas predominan en la depresión del Tajo; por último, los páramos orientales limítrofes con la región alcarreña, presentan materiales calizos. Finalmente, aparecen depósitos cuaternarios en las vegas fluviales modeladas por la erosión hídrica. Cabe destacar las formaciones glaciares retocadas por la erosión en la orla montañosa, de la que la laguna de Peñalara constituye un ejemplo paradigmático.

Como síntesis de lo expuesto anteriormente, e integrando nuevos factores que condicionan la morfología del territorio (usos del suelo, socioeconómicos...), se pueden definir en la región las comarcas naturales que se describen a continuación:

- La **Sierra**, que comprende las estribaciones de Guadarrama, Somosierra y Gredos, es la zona menos poblada de la provincia, donde el rigor del clima y la difícil orografía han marcado el carácter forestal de la misma.
- La **depresión o llanuras del Tajo**, que engloba las campiñas, páramos y vegas, donde predominan la agricultura y ganadería como principales actividades.
- La **Rampa o zona de transición** que existe entre ambas.

Todos estos condicionantes orográficos, ecológicos y también los culturales han hecho que la Comunidad de Madrid presente un mosaico de formaciones vegetales amplio y variado donde aparecen diversos pisos bioclimáticos, desde las zonas de montaña (piso crioromediterráneo) hasta las zonas más bajas de meseta (mesomediterráneo), generando una abundante representación de ecosistemas.

Una parte considerable del medio natural madrileño (el 53,91% de su superficie) se encuentra sometida a diferentes formas de protección como parques, reservas, monumentos naturales y otros espacios protegidos por una o varias de las categorías de protección derivadas de la legislación estatal, autonómica y comunitaria que afianzan su protección y conservación, propugnando un desarrollo sostenible a todos los niveles.

En este sentido, la Directiva 92/43/CEE, relativa a la conservación de los hábitats naturales, la fauna y flora silvestre, y la Directiva 79/409/CEE, relativa a la conservación de las aves silvestres, configuran un importante ámbito de protección, dentro del cual se encuentran las Zonas de Especial Protección para las Aves (ZEPA), y las Zonas de Especial Conservación (ZEC). Ambas formarán parte de la red ecológica europea, Red Natura 2000, cuyo objeto es contribuir al mantenimiento de la diversidad biológica mediante la conservación de hábitats y especies consideradas de interés comunitario.

2. SUPERFICIE FORESTAL DE LA PROVINCIA.

La provincia de Madrid cuenta con una superficie de 802.792 has, distribuida y caracterizada por diferentes factores: la propiedad forestal, los usos del suelo, la especie forestal dominante y el tipo de propiedad, entre otros.

La superficie forestal, según datos del Plan Forestal de la Comunidad de Madrid, se cifra en 434.445 hectáreas, un 54,1% de la superficie total. Los datos obtenidos del 3^{er} Inventario Forestal Nacional para provincia de Madrid reflejan cómo este uso se reparte entre las distintas formaciones que se indican a continuación. Analizando esta distribución comprobamos que el 52% corresponde a terreno forestal arbolado, seguido de los terrenos forestales desarbolados, que ocupan una superficie del 35% de la total forestal. En la Figura 1 se muestra esta distribución territorial en función del uso y tipo de monte.

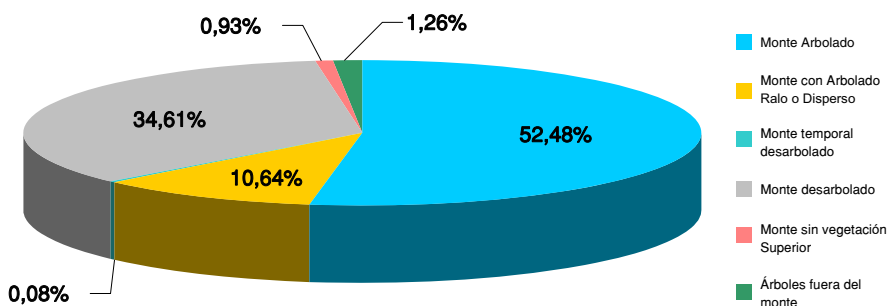


Figura 1. Distribución de formaciones forestales en terreno forestal

En el caso de los montes pertenecientes al Catálogo, la superficie forestal arbolada supone un mayor porcentaje, alcanzando el 76% de la pública catalogada.

2.1.- Régimen de pertenencia y administración.

Respecto de la titularidad y el régimen de administración de los montes, el 23,2% de los terrenos forestales es gestionado por la Comunidad de Madrid, a través de la Dirección General del Medio Natural, y la superficie restante (319.981 hectáreas) es administrada directamente por sus propietarios.

Los montes propiedad de la Comunidad de Madrid están ubicados mayoritariamente en la Sierra; entre los pertenecientes al Estado, se encuentran los montes de Patrimonio Nacional, como el monte del Pardo, en Madrid, y la Herrería, el Pinar del Romeral y Cuelgamuros, en San Lorenzo del Escorial; y otros propiedad del Ministerio de Defensa, como el monte de La Marañososa, en San Martín de la Vega.

Dentro de los montes gestionados de forma directa por la Comunidad de Madrid, la mayor superficie corresponde a los pertenecientes al Catálogo de Montes de Utilidad Pública (a excepción del Monte de El Pardo, que incluyéndose en el mismo es gestionado por Patrimonio Nacional), que en la actualidad ocupan un área total de 101.322 hectáreas (94.113 hectáreas de superficie pública). De esta superficie, casi la mitad (45,5%) pertenece a Entidades Locales, alrededor de un tercio (28,6 %) es propiedad de la Comunidad de Madrid y más de un 13% corresponde a Patrimonio Nacional. El resto de los montes gestionados lo integran otros pertenecientes a la Comunidad de Madrid y montes de Entidades Locales y de particulares sometidos a consorcios o convenios con la Administración.

Régimen de los montes	Propiedad	Proporción (%)	Proporción respecto al total forestal (%)
Montes del Catálogo de Montes de Utilidad Pública		88,1%	23,6%
	Estado (Patrimonio Nacional) ¹	13,5%	3,6%
	Comunidad de Madrid	28,6%	7,7%
	Entidades locales (Ayuntamientos y otros)	45,5%	12,2%
	Estado, Comunidad de Madrid y Otros	0,5%	0,1%
Otros montes gestionados por la Dirección General del Medio Natural		11,9%	3,2%
	Estado (Patrimonio Nacional y Ministerio de Defensa)	1,8%	0,5%
	Comunidad de Madrid	0,9%	0,2%
	Entidades locales	8,7%	2,3%
	Privados	0,5%	0,1%
TOTAL		100,0%	26,8%

Tabla 1--: Régimen administrativo y propiedad de los montes madrileños gestionados por la Comunidad de Madrid o por otros organismos de la Administración General del Estado.

Fuente: Dirección General del Medio Natural (octubre 2006).

¹ Incluye únicamente el Monte del Pardo, gestionado por Patrimonio Nacional.

2.2.- Tipos de formaciones vegetales.

Dentro del territorio de la Comunidad de Madrid, las principales formaciones de vegetación arbórea las constituyen los encinares y los pinares. En cuanto a los encinares, estos se extienden por más de un 27% de la superficie forestal; dominan las formaciones de bosque, seguidas de la dehesa y del monte arbolado claro. Los pinares, extendiéndose por el 15% de la superficie forestal, se presentan, casi en su totalidad, en formaciones densas de bosque situadas, principalmente, en la zona de la Sierra, a lo largo de la franja noreste-suroeste de la comunidad.

Otras formaciones relevantes son los bosques de rebollo distribuidos por el noroeste de la comunidad, en la parte baja de las laderas de la Sierra, donde se asientan sobre el 6,5% de la superficie forestal y en ocasiones aparecen, en las zonas de contacto, mezclados con masas de pinar. Un pequeño porcentaje de los rebollares se presenta en forma de monte arbolado de baja densidad, llegando a formaciones de dehesa.

Basándonos en los datos del IFN3, las masas de encinar arbolado ocupan el 34% de la superficie forestal arbolada, configurándose como dominantes dentro de las formaciones forestales arboladas de la región. Entre las otras formaciones de frondosas presentes en la comunidad, aparecen los rebollares, seguidos en superficie ocupada por los bosques adehesados. Dentro de las formaciones de coníferas, el pino silvestre es el que se extiende cubriendo una mayor superficie forestal arbolada, un 10%, seguido del pino piñonero, que aporta el 5%.

Las formaciones de matorral, tanto con arbolado ralo como disperso, ocupan en total un 9% de la superficie forestal arbolada. En cuanto a los terrenos forestales desarbolados, los pastizales ocupan casi un 10% de la superficie forestal, y las diferentes formaciones de matorral se extienden por el 21% de la superficie forestal.

Como se aprecia en la figura 2, y de la misma forma que en el Catálogo la superficie arbolada supone un mayor porcentaje que en el total de los terrenos forestales madrileños, ascendiendo al 76% de la forestal total; la distribución de las formaciones vegetales experimenta también un cambio cuantitativo cuando nos referimos a los Montes de Utilidad Pública, en los cuales las masas de *Pinus sylvestris* ocupan el 39,9 % de la superficie arbolada, porcentaje que aumenta si consideramos la mezcla con otras especies. La siguiente conífera que aparece es *Pinus pinaster* con un 3,3 %, junto a *Pinus pinea*, con el 2,1%. La frondosa que ocupa el primer lugar en cuanto a distribución es *Quercus ilex*, con un 33 %, seguida de *Quercus pyrenaica*, con un 19,4%, todo ello sobre las 43.844,00 hectáreas de superficie total de masas puras existentes en montes Catalogados.

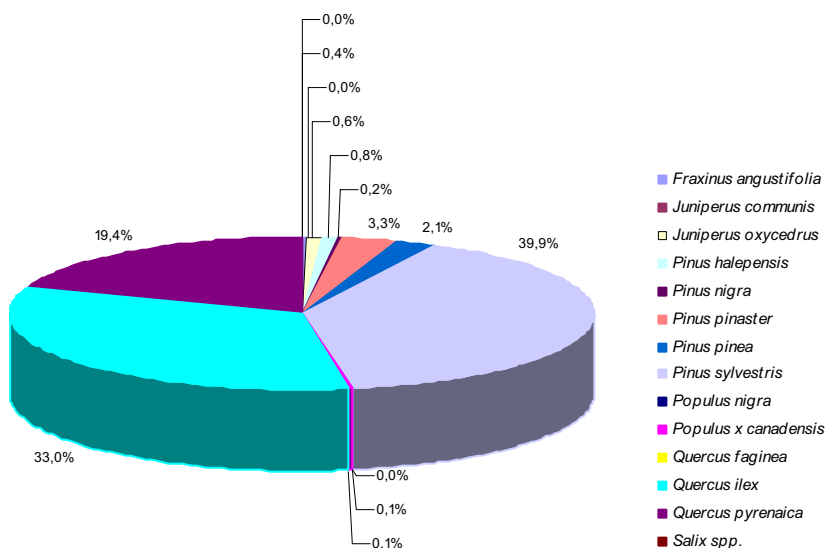


Figura 2. Distribución de masas puras en la superficie arbolada del Catálogo.

Fuente: Mapa Forestal de España. Ministerio de Medio Ambiente.

3. ESPECIES FORESTALES DESTACADAS. EXISTENCIAS.

La siguiente tabla constituye una referencia del estado en el que se encuentran las principales masas forestales de la región madrileña, cuyas existencias totales alcanzan los 10.895.344,6 m³ de volumen con corteza, correspondientes a la totalidad de las especies arbóreas en la región.

Las masas de coníferas, con 7.539.755,9 m³, son las formaciones que mayores existencias presentan, siendo el *Pinus sylvestris* la especie que mayor valor absoluto aporta, con 4.359.214,65 m³ de volumen con corteza.

Las formaciones de frondosas aportan 3.355.588,7 m³, que se reparten, principalmente, entre la encina (39,5% del total) y el rebollo, con un 27,8%.

A nivel de existencias, relativas a la superficie forestal de la comunidad, el IFN3 proporciona un valor de la densidad de existencias medias en pie de todas las masas forestales de la Comunidad de Madrid que asciende a 40,34 m³/ha de volumen con corteza, con unos crecimientos anuales de 1,46 m³ por hectárea. En la tabla 2 se presentan los principales caracteres dendrométricos de las especies forestales arboladas de la Comunidad de Madrid.

Especie	Ab (m ²) ²	VCC (m ³) ³	IAVC (m ³) ⁴
<i>Pinus sylvestris</i>	727.665,01	4.358.214,7	184.176,38
<i>Pinus pinea</i>	175.988,80	879.702,2	17.420,23
<i>Pinus halepensis</i>	60.608,22	240.826,9	9.965,15
<i>Pinus nigra</i>	30.716,19	185.369,5	8.899,59
<i>Pinus pinaster</i>	291.569,67	1.721.553,4	67.170,48
<i>Juniperus oxycedrus, J. communis</i>	47.605,89	154.089,3	3.120,80
<i>Quercus pyrenaica</i>	236.142,71	932.333,6	34.577,44
<i>Quercus faginea</i>	16.514,90	65.845,2	1.460,74
<i>Quercus ilex</i>	447.147,80	1.324.052,8	22.815,51
<i>Populus alba</i>	23.057,82	112.244,9	6.541,80
<i>Alnus glutinosa</i>	14.125,92	64.955,8	4.777,89
<i>Fraxinus spp.</i>	163.098,43	551.886,0	14.440,92
<i>Salix spp.</i>	13.484,91	39.316,5	5.051,20
<i>Populus nigra, P. x canadensis</i>	29.978,04	177.450,3	8.940,91
Otras frondosas gran porte	10.160,61	56.161,2	4.007,54
Otras frondosas pequeño porte	8.651,43	31.342,5	510,52
TOTALES	2.296.516,33	10.895.344,5	8.481.217,57

Tabla 2. Indicadores dasométricos de las principales especies arboladas forestales.

Fuente: IFN3 Ministerio de Medio Ambiente.

² Área basimétrica.³ Volumen maderable con corteza.⁴ Incremento anual del volumen con corteza.

4. INDICADORES DEL SECTOR FORESTAL EN MADRID.

Este apartado contiene un breve análisis basado en cifras y datos de los recursos forestales capaces de generar riqueza directamente e indirectamente para el conjunto de la población. Los indicadores que se comentan proporcionan información de referencia sobre la población, empleo y renta. Cabe mencionar, como preámbulo, que la mayoría de las empresas o actividades económicas incluidas dentro del sector forestal están ubicadas en zonas con un acentuado índice de despoblamiento, en las que a la vez, se presenta una economía deprimida. Esta circunstancia unida a una cierta variabilidad de los datos obtenidos de diversas fuentes, complica toda tentativa de análisis sintético de la producción económica del sector forestal.

Analizando el Producto Interior Bruto regional, la contribución del sector primario es muy pequeña, menos del 3%, siendo mayor en el sector ganadero que en el agrícola y, a su vez, mayor en este que en el forestal, que aporta menos de un 3% a la producción final agraria.

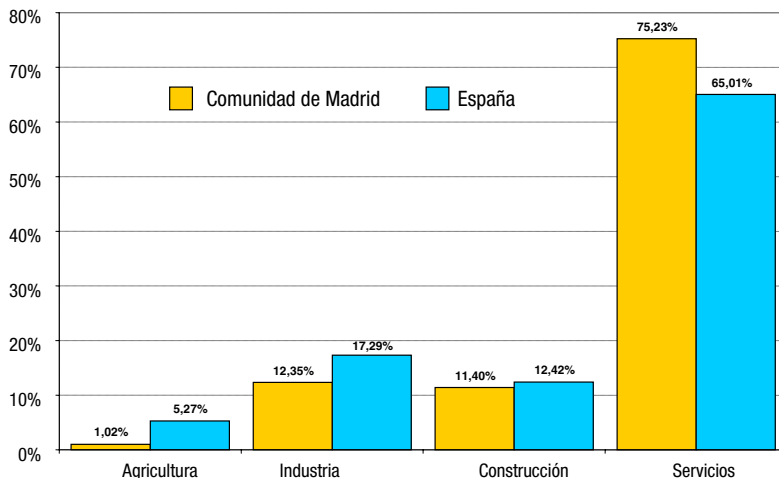


Figura 3. Comparativa de ocupación por sectores económicos a escala nacional y en la Comunidad de Madrid a 2005. Fuente: INE

En la Comunidad de Madrid, a pesar de su gran superficie forestal, que ocupa un 54,1% del territorio, el sector forestal tiene un escaso peso en el conjunto de la producción primaria (menos del 3%) y del empleo (menos del 1%) en la región. Esto viene condicionado, principalmente, por la elevada densidad de población que soporta la región, así como por el alto nivel de urbanización que, junto con la alta renta *per cápita* de los últimos años, genera una superior capacidad de gasto.

Esta capacidad de gasto se traduce, entre otras cuestiones, en un auge de la adquisición de segundas residencias, algunas de ellas en la misma Comunidad y principalmente en los municipios de la sierra, donde se da un aumento de demanda de servicios y de ocio, y por lo tanto, de actividades más urbanas que rurales, a lo que acompaña un abandono de las labores forestales tradicionales (“Estructura económica de la Comunidad de Madrid”, 2003).

Otro aspecto de interés que caracteriza la estructura económica forestal madrileña viene configurado por las empresas y personas jurídicas con actividad económica relacionada con el sector forestal. Merecen especial atención, además, los empleos generados en dichas empresas, agrupados en diversas actividades como la extracción y producción de productos forestales (madera, piñón, resina...), los jornales originados por la inversión pública o incluidos dentro de las partidas presupuestarias anuales de la Administración (defensa contra incendios, infraestructuras...), etc.

Ligadas a los mencionados recursos forestales se desenvuelven actividades económicas no declaradas o de difícil valoración, como la caza, la pesca, o la recolección de hongos.

En la tabla 3 se han recogido la renta y la valoración económica de los montes en función de las diferentes actividades y recursos forestales. En ella se observa que la madera es el principal producto tangible en

términos económicos, seguido de la actividad cinegética. También podemos observar que la estimación económica de los otros recursos forestales no productivos, las externalidades, es mayor que la de los recursos tradicionales, justificando el uso múltiple del monte y las inversiones públicas y privadas realizadas en él.

Aspecto económico	Renta anual (en miles de euros)	Valoración (en miles de euros)
Productivo	15.243,52	762.176,20
Madera	10.117,58	505.879,21
Pastos	2.193,93	109.696,73
Frutos, corcho	76,22	3.811,01
Caza	4.301,82	215.090,82
Recreativo	16.602,90	830.145,05
Recreo intensivo	7.498,86	374.942,90
Paisaje	9.104,04	455.202,15
Ambiental	29.090,65	1.454.532,38
Fijación de carbono	4.785,76	239.287,90
No uso	24.304,89	1.215.244,48
Total	60.937,07	3.046.853,63

Tabla 3. Renta y valor económico de la superficie forestal en la provincia de Madrid
Fuente: IFN3 Ministerio de Medio Ambiente.

No obstante lo anterior, los datos recogidos en las tablas 3 y 4 ponen de relieve que las industrias de primera y segunda transformación de la madera originan todavía un importante número de empleos, constituyendo una base económica fundamental del sector forestal. Además, proporcionan un indicador de la capacidad para procesar los productos forestales.

Sin embargo, este indicador no guarda relación con la localización del recurso forestal o el volumen de cortas maderables, sino que más bien se encuentra vinculado con las tendencias del mercado nacional e internacional.

Tipo de industria forestal	Descripción	Número
Primera transformación	Aserrado y cepillado de la madera. Preparación industrial de la madera	8
Segunda transformación	Fabricación de chapas y tableros	5
Segunda transformación	Fabricación de envases y embalajes de madera	4
Segunda transformación	Fabricación de estructuras y piezas de carpintería y ebanistería para la construcción	75
Segunda transformación	Fabricación de muebles	186
Segunda transformación	Total segunda transformación	270
Total		278

Tabla 4. Tipos de industrias forestales ubicadas en la CAM.

Fuente: IFN3 Ministerio de Medio Ambiente.

5. COMARCAS FORESTALES⁵.


El territorio forestal de la Comunidad de Madrid se encuentra estructurado en quince comarcas, delimitadas mediante criterios geográficos, ecológicos, dasocráticos y socioeconómicos; establecidos para la adecuada planificación y ejecución de las acciones que articulan la gestión de los montes. En la siguiente tabla se presenta la distribución de superficie de cada una de estas comarcas, así como el porcentaje de superficie forestal y de superficie protegida que albergan. Para un mejor emplazamiento de los montes gestionados por la Comunidad de Madrid se muestran, a continuación, los mapas de las citadas comarcas donde se sitúan los correspondientes montes gestionados.


	Comarca forestal	Sup. (ha)	Sup. Forestal (ha)	% Sup. Forestal	% Sup. Protegida
I	Parque Natural de Peñalara	19.992	19.692	98,5%	89,0%
II	Lozoya	25.665	24.600	95,9%	45,0%
III	Buitrago	20.867	20.272	97,1%	37,3%
IV	Montejo	28.608	27.540	96,3%	55,3%
V	Torrelaguna	39.370	30.959	78,6%	13,8%
VI	Alcalá de Henares	109.358	16.932	15,5%	36,7%
VII	Este	114.628	44.788	39,1%	10,1%
VIII	Parque Regional del Sureste	95.273	27.854	29,2%	52,5%
IX	Parque Regional de la Cuenca Media del Guadarrama	108.832	25.665	23,6%	20,2%
X	San Martín de Valdeiglesias	47.578	37.061	77,9%	92,7%
XI	Robledo de Chavela	39.400	36.123	91,7%	73,4%
XII	El Escorial	36.294	30.247	83,3%	57,3%
XIII	Parque Regional de la Cuenca Alta del Manzanares. Oeste	35.145	27.534	78,3%	71,0%
XIV	Parque Regional de la Cuenca Alta del Manzanares. Norte	22.803	20.593	90,3%	75,5%
XV	Parque Regional de la Cuenca Alta del Manzanares. Sur	58.977	44.583	75,6%	63,6%

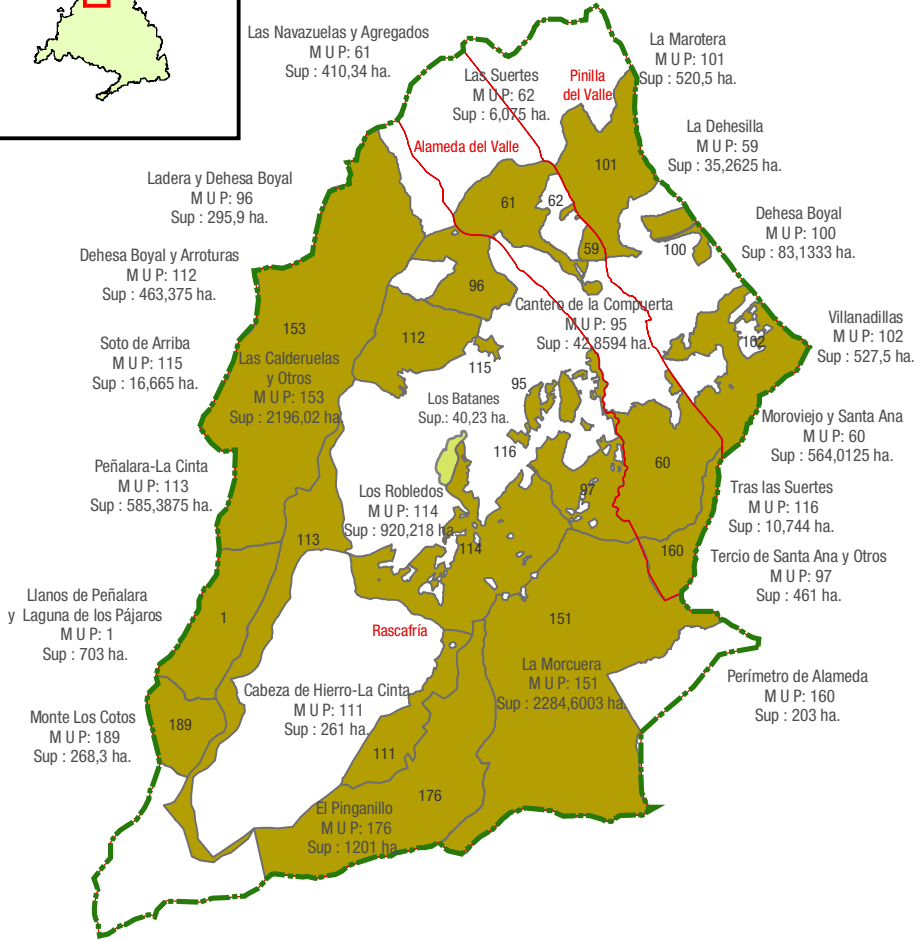
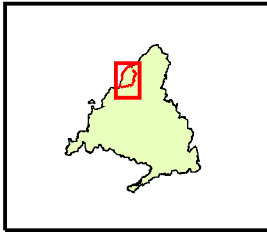
⁵ Estructura a 31/XII/06.



Leyenda Temática

 Comarcas

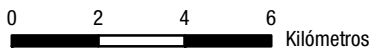


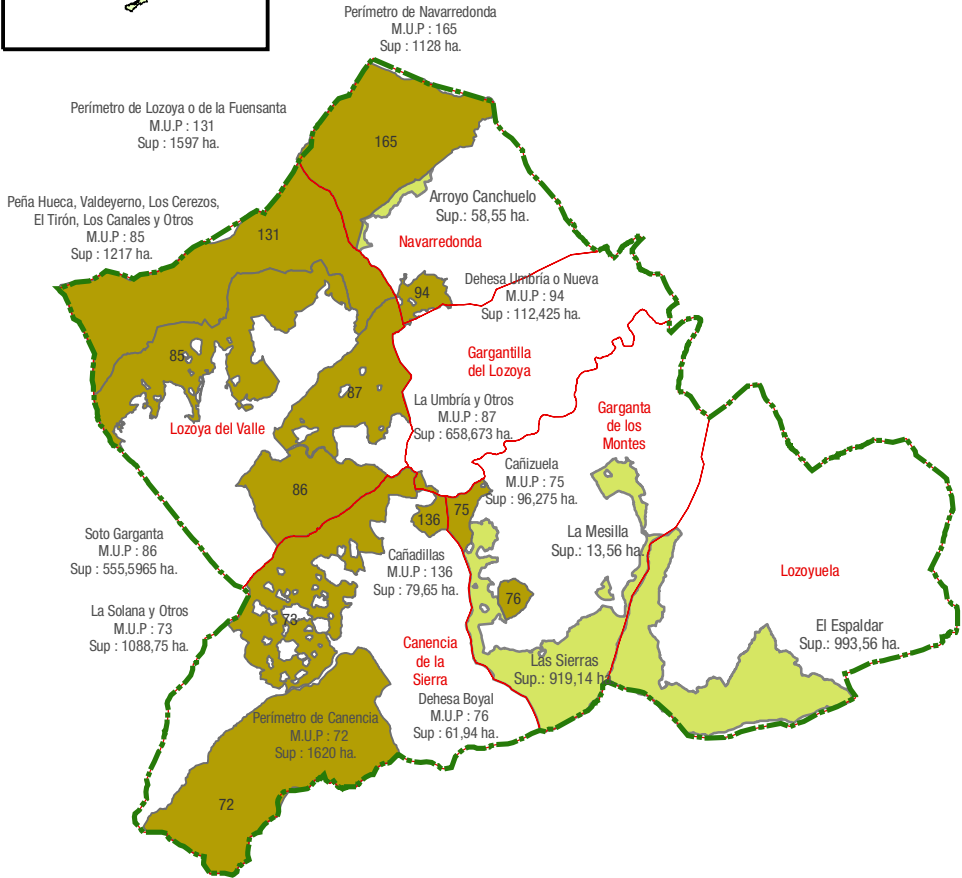
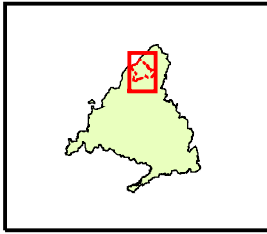


Legenda Temática

- Comarcas
- Término municipal
- Montes U.P.
- Otros montes gestionados

Comarca I : PARQUE NATURAL DE PEÑALARA






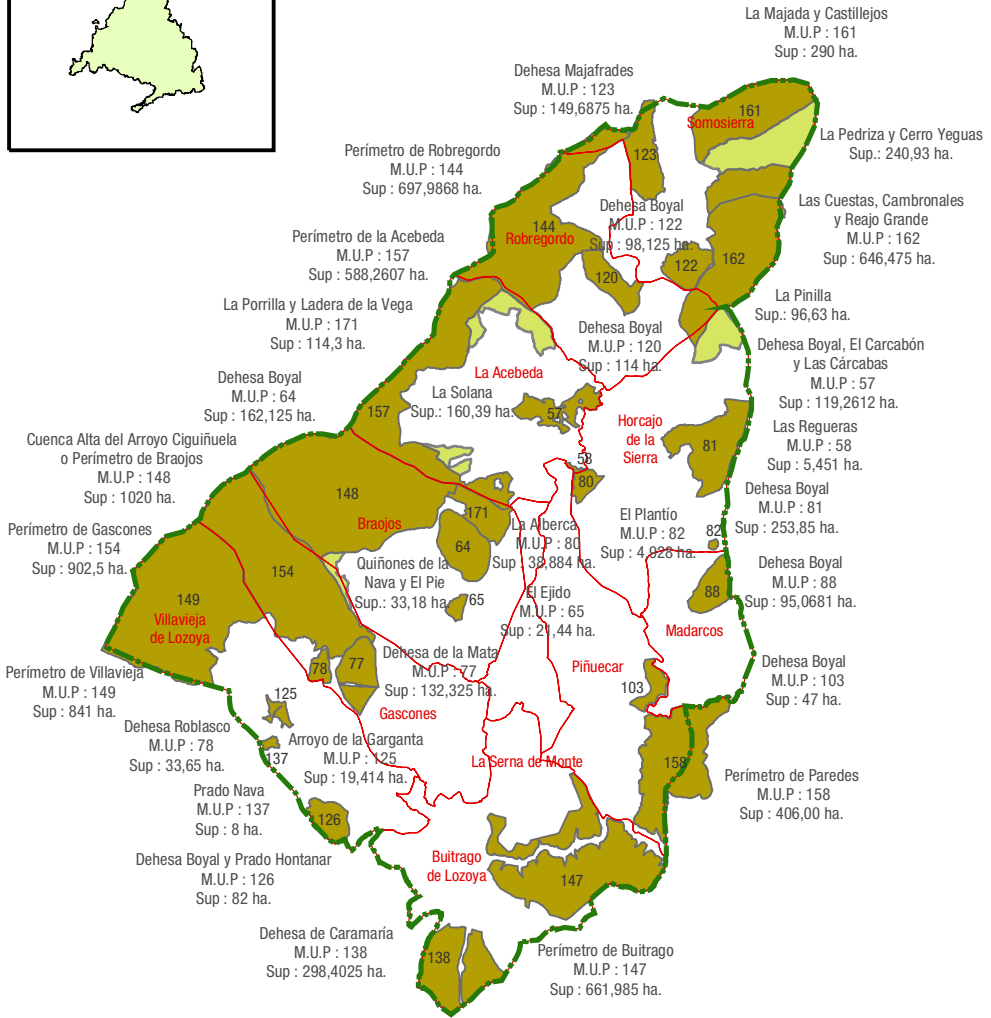
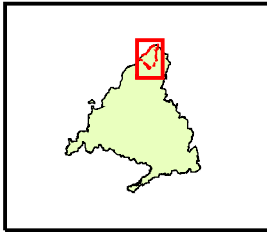


Leyenda Temática

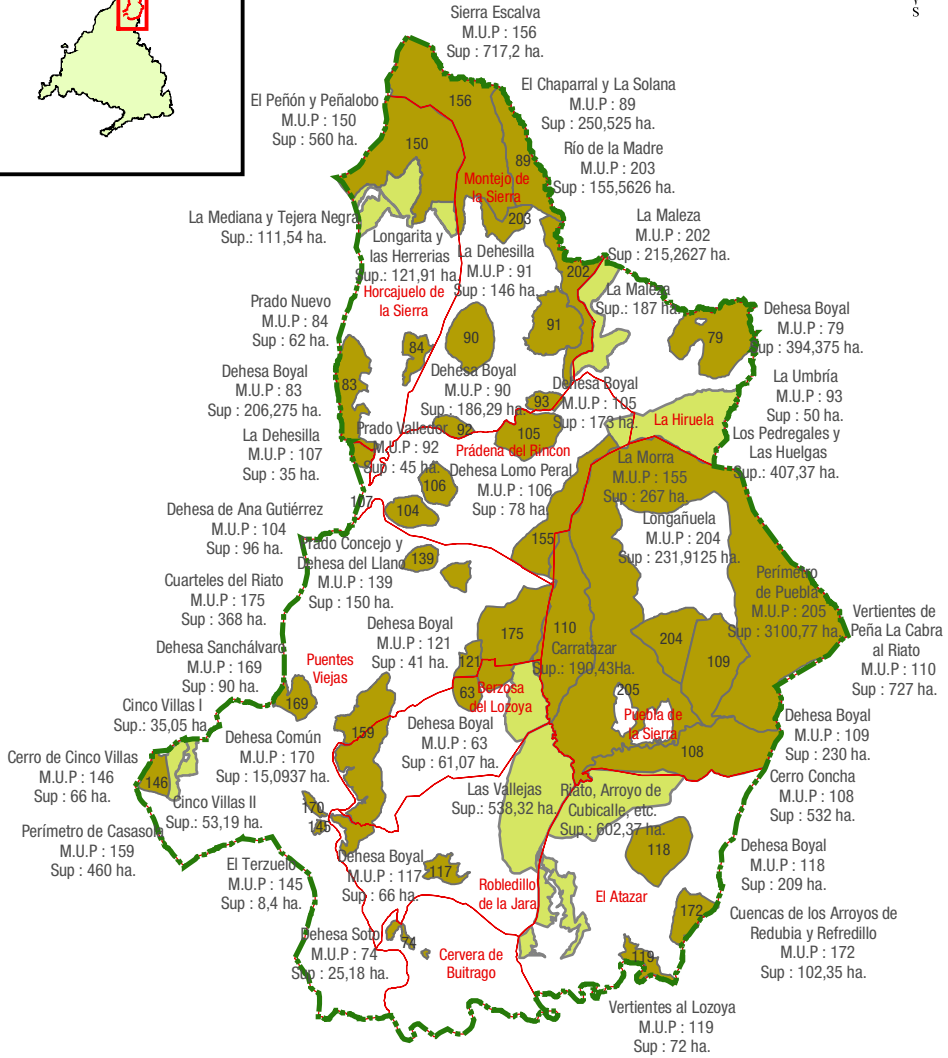
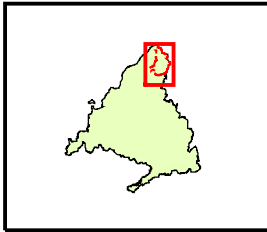
- Comarcas
- Término municipal
- Montes U.P.
- Otros montes gestionados

Comarca II : LOZOYA






Comarca III : BUITRAGO


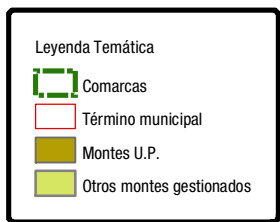
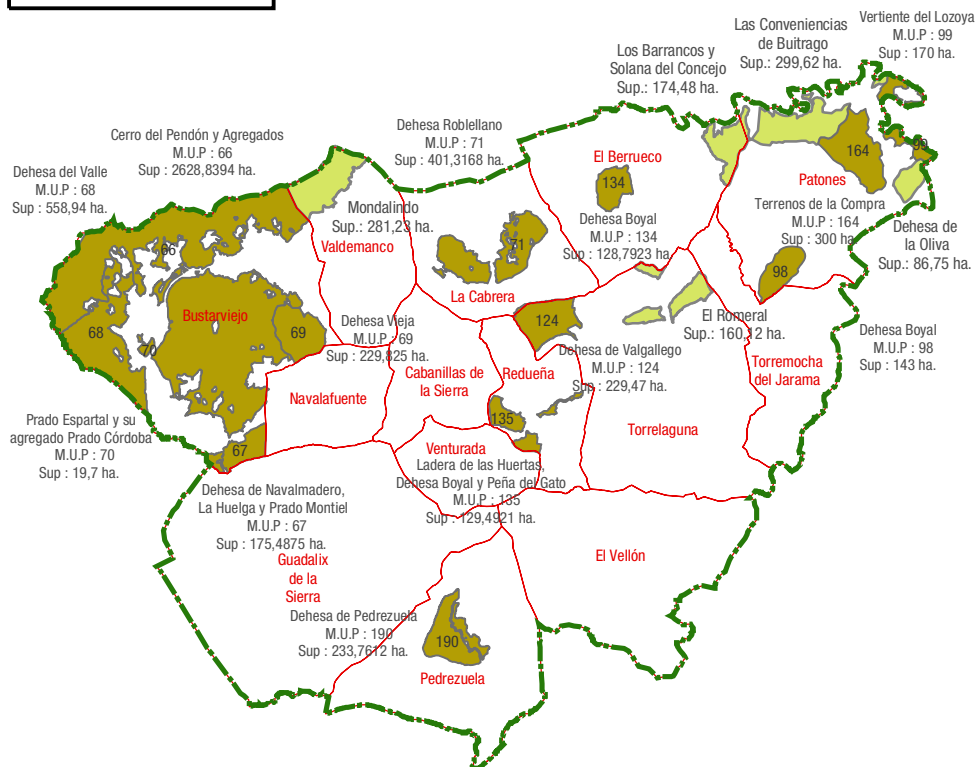
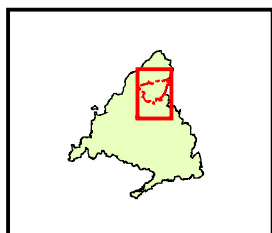


Leyenda Temática

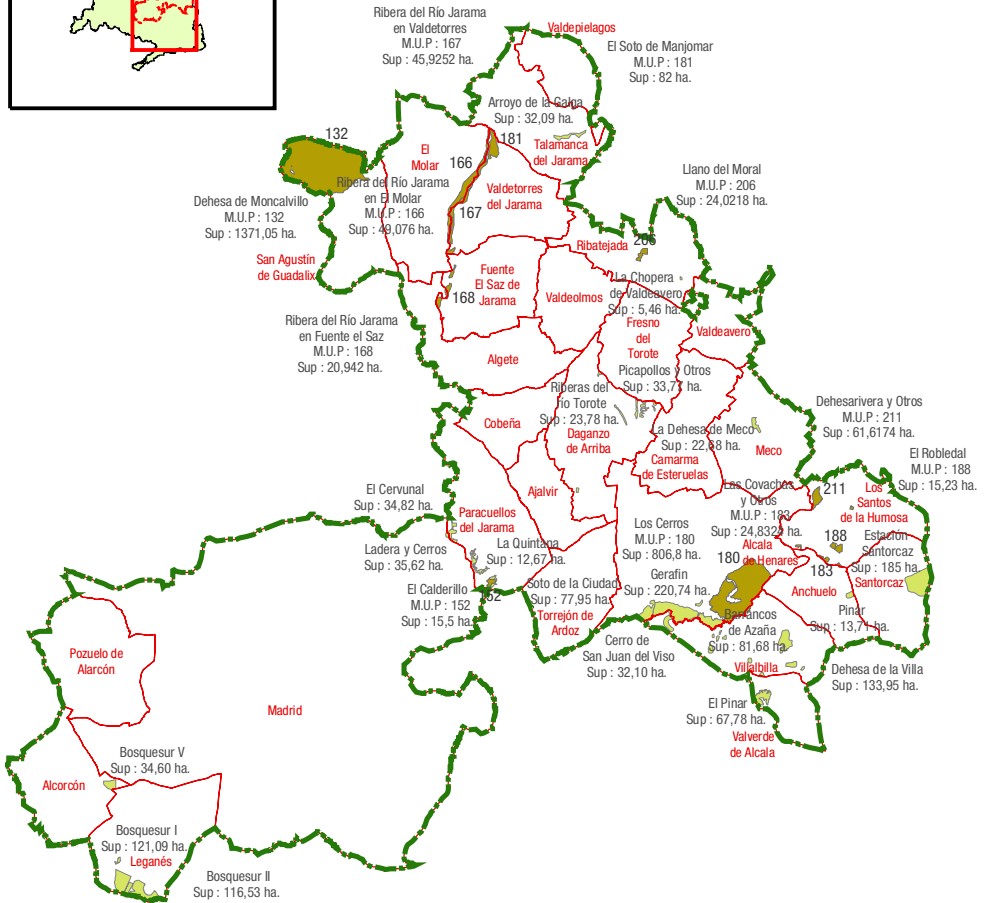
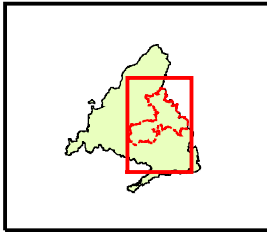
- Comarcas
- Término municipal
- Montes U.P.
- Otros montes gestionados



Comarca IV : MONTEJO




Comarca V : TORRELAGUNA

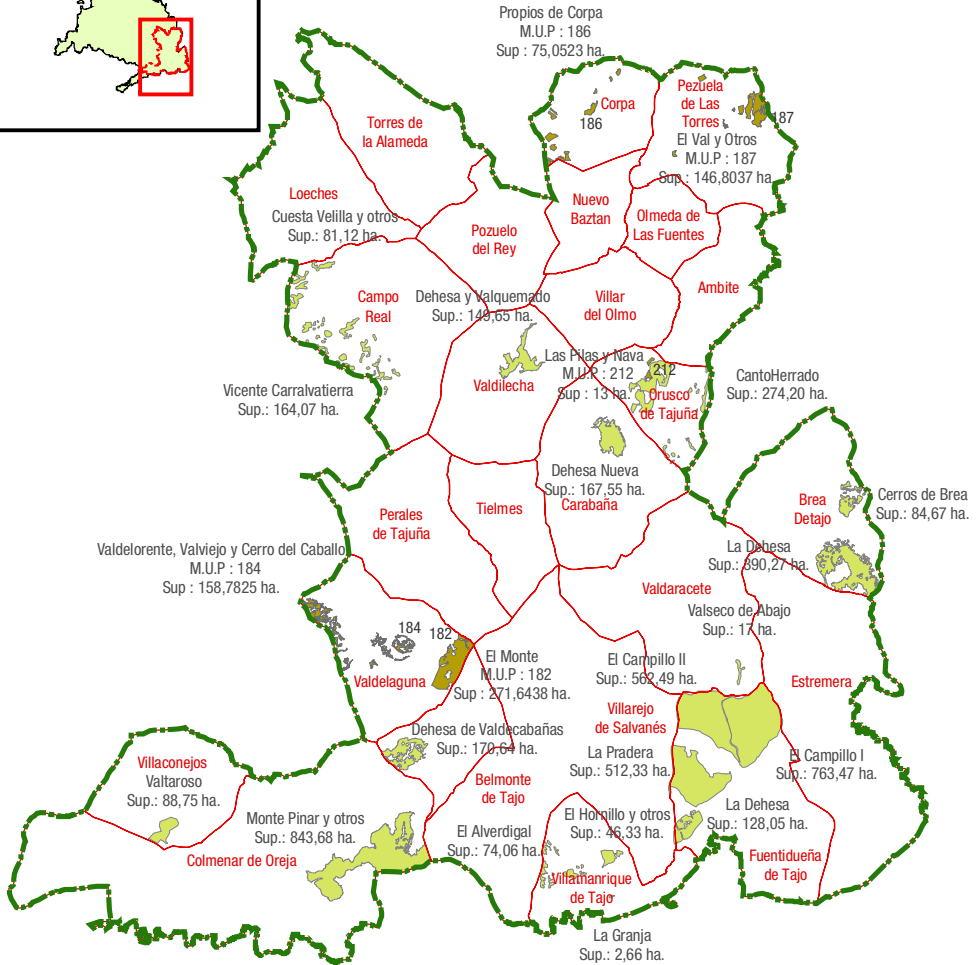
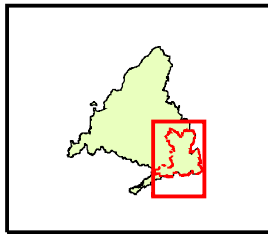


Leyenda Temática

- Comarcas
- Término municipal
- Montes U.P.
- Otros montes gestionados


Comarca VI : ALCALÁ DE HENARES



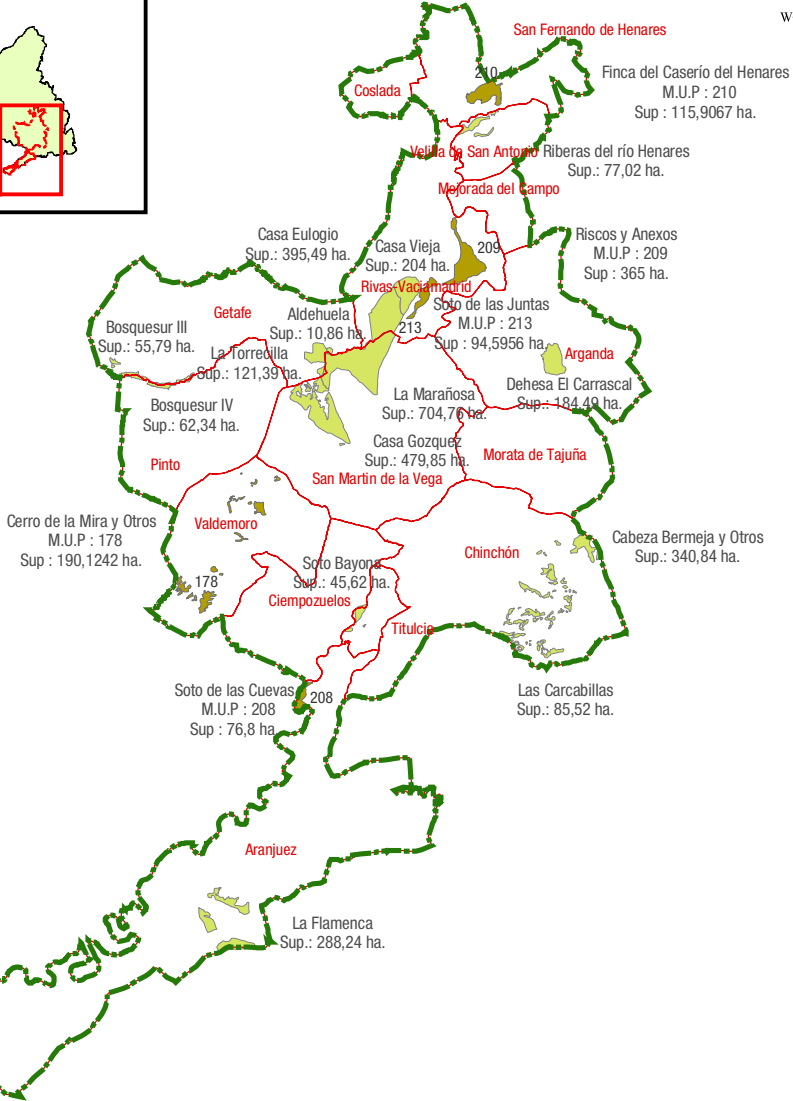
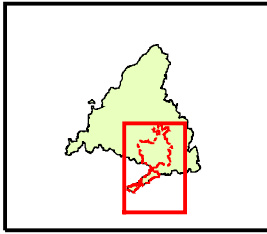


Leyenda Temática

- Comarcas
- Término municipal
- Montes U.P.
- Otros montes gestionados




Comarca VII : ESTE

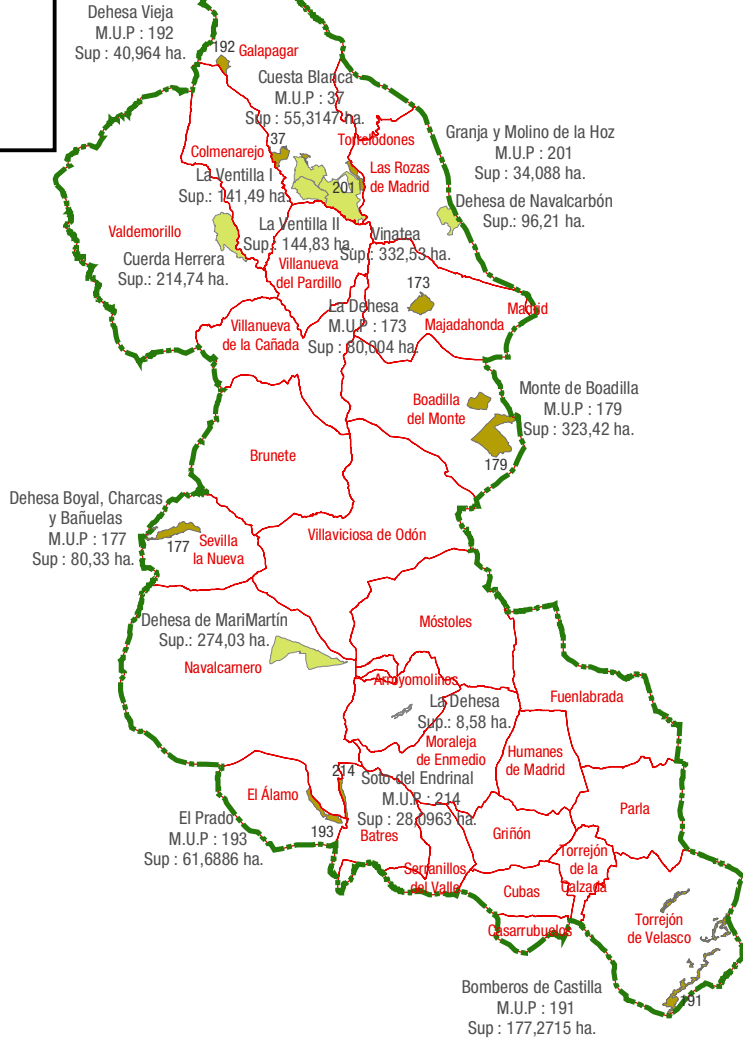
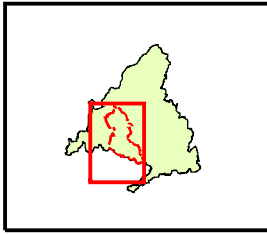


Leyenda Temática

- Comarcas
- Término municipal
- Montes U.P.
- Otros montes gestionados




Comarca VIII : PARQUE REGIONAL DEL SURESTE

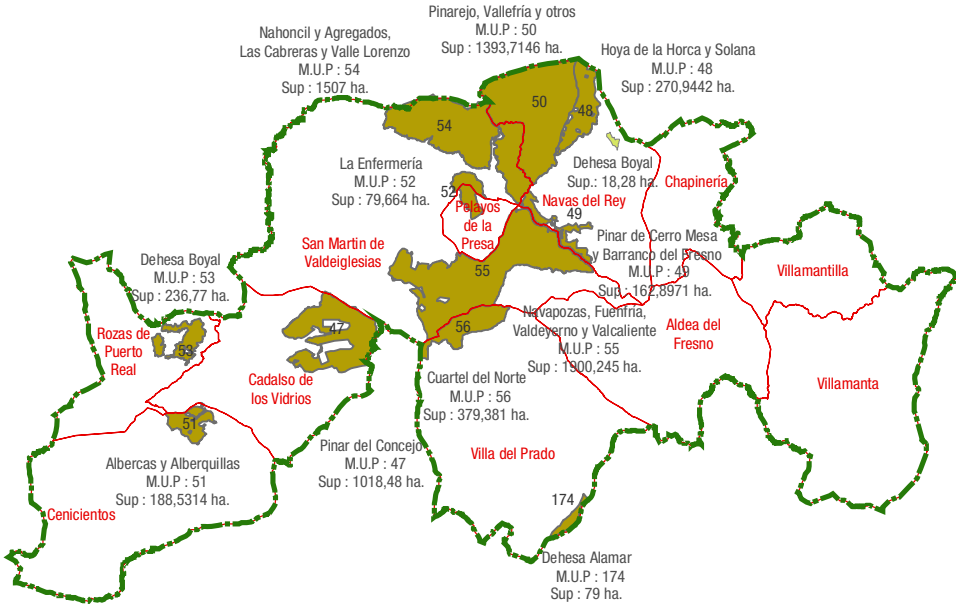
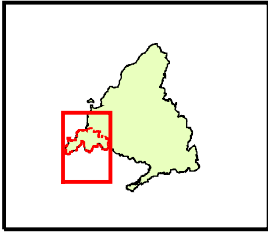


Leyenda Temática


- Comarcas
- Término municipal
- Montes U.P.
- Otros montes gestionados



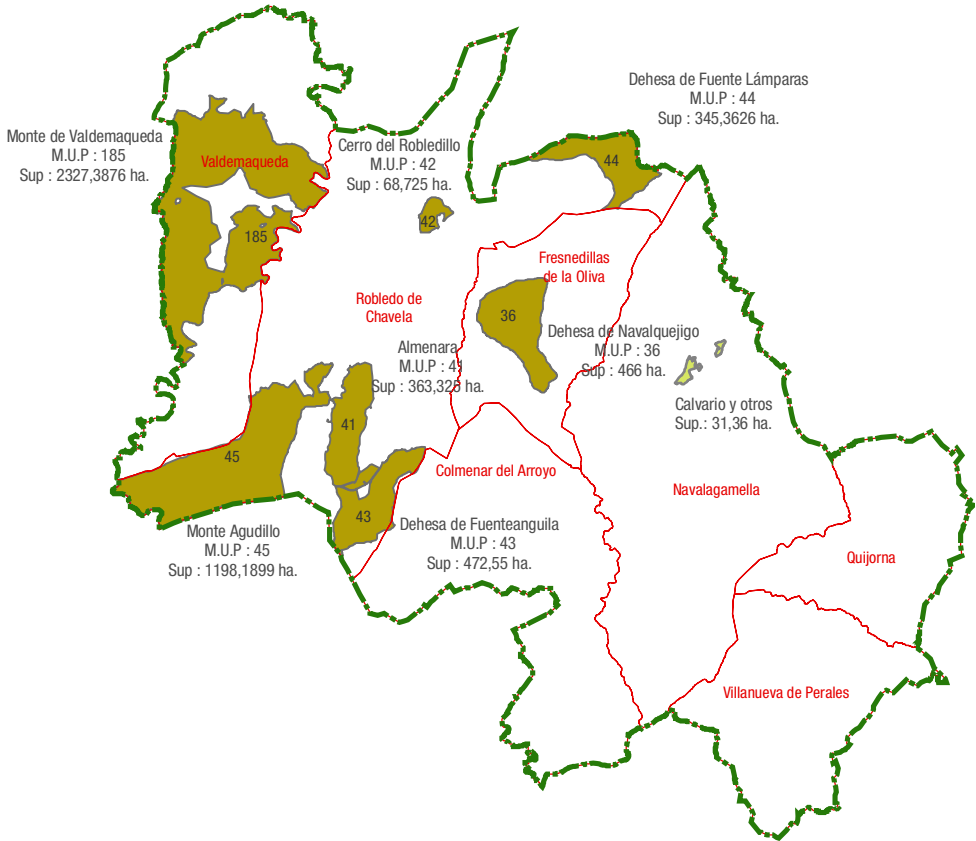
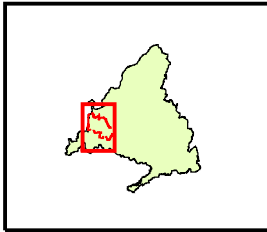


Comarca IX : PARQUE REGIONAL DE LA CUENCA MEDIA DEL RÍO GUADARRAMA

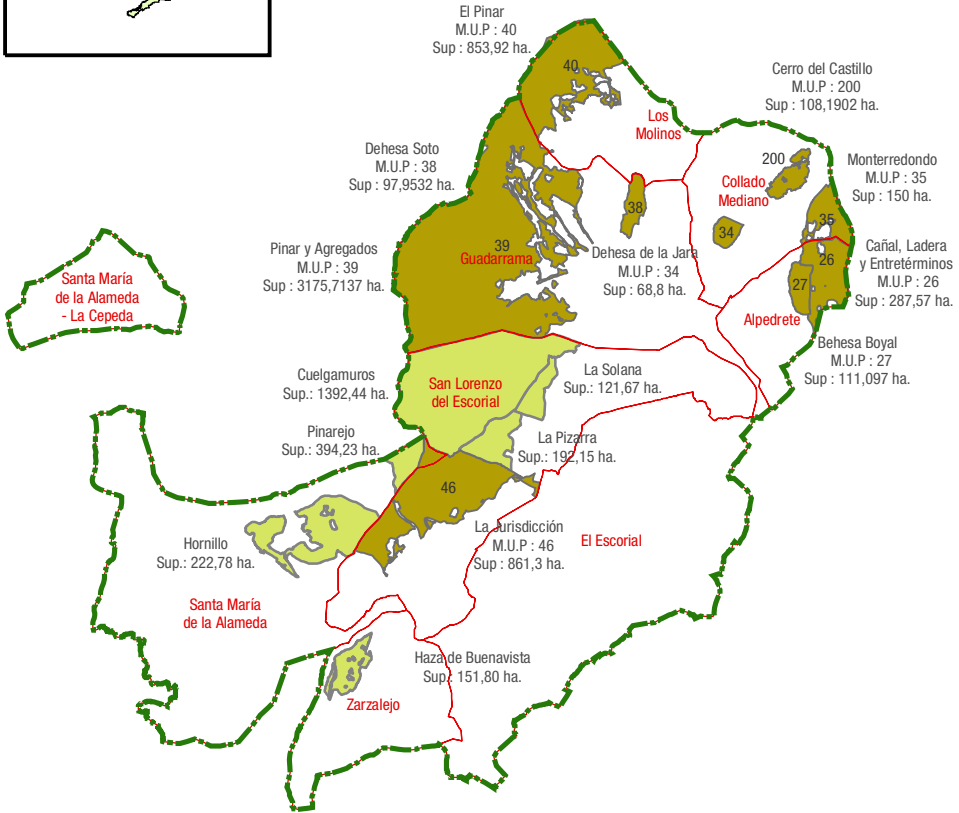
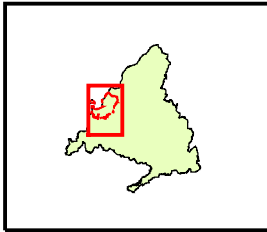


Comarca X : SAN MARTÍN DE VALDEIGLESIAS






Comarca XI : ROBLEDO DE CHAVELA

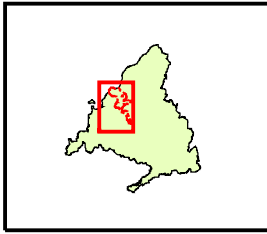


Leyenda Temática

- Comarcas
- Término municipal
- Montes U.P.
- Otros montes gestionados


Comarca XII : EL ESCORIAL



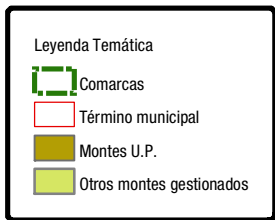
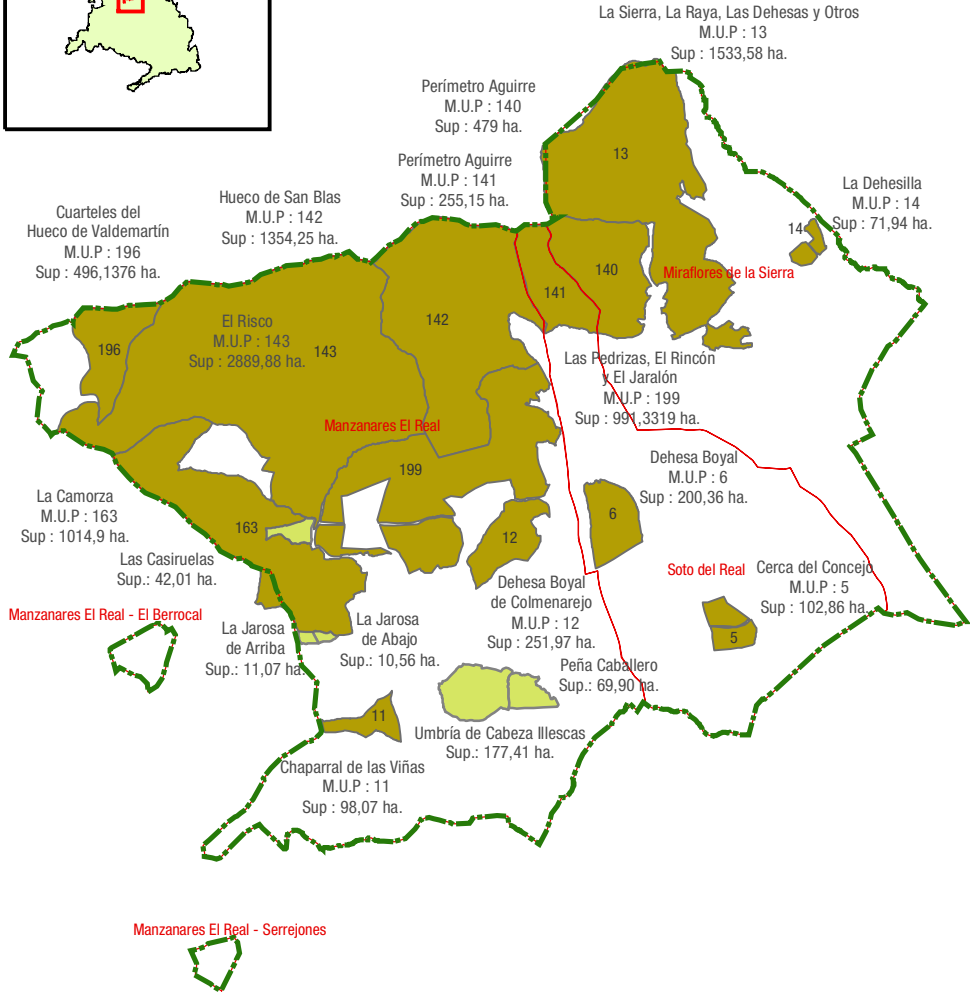
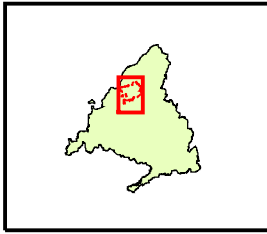


Leyenda Temática

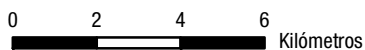
- Comarcas
- Término municipal
- Montes U.P.
- Otros montes gestionados


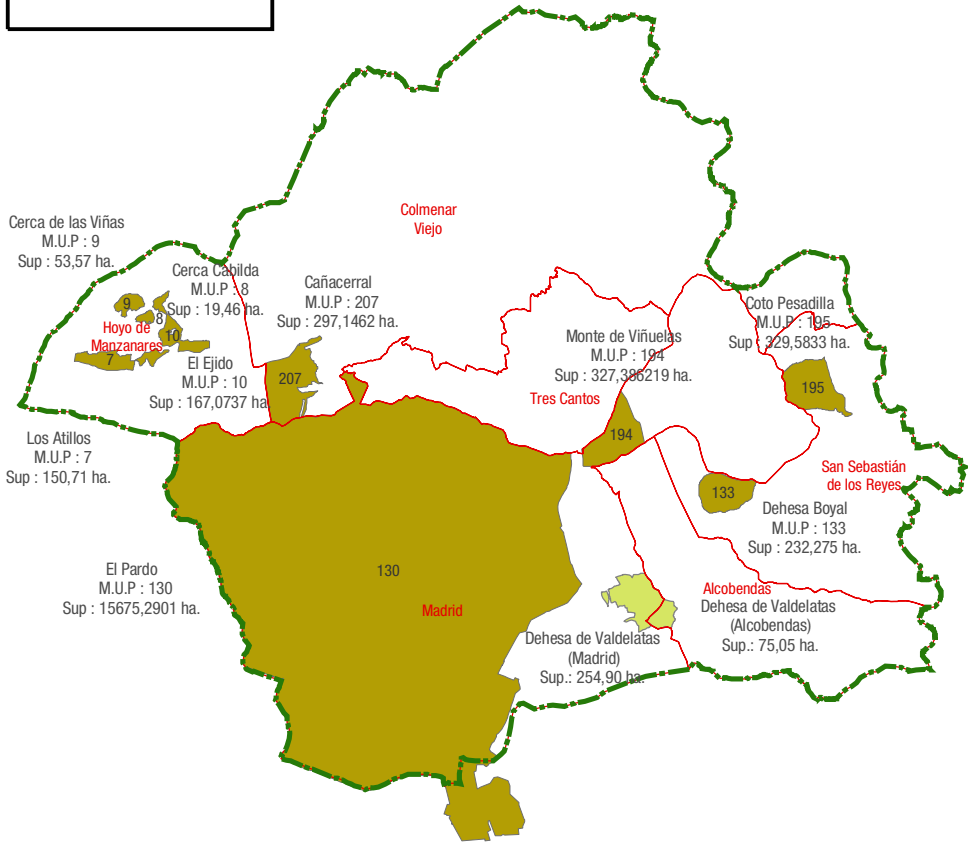
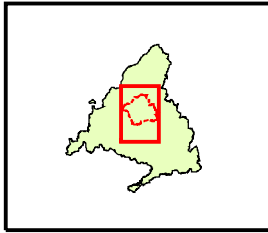


Comarca XIII : PARQUE REGIONAL DE LA CUENCA ALTA DEL MANZANARES OESTE



Comarca XIV : PARQUE REGIONAL DE LA CUENCA ALTA DEL MANZANARES NORTE





Comarca XV : PARQUE REGIONAL DE LA CUENCA ALTA DEL MANZANARES SUR

Montes de Utilidad Pública
de la
Comunidad de Madrid

Montes de Utilidad Pública

Índice



Nº MUP	NOMBRE DEL MUP	PÁGINA
1	Llanos de Peñalara y Laguna de los Pájaros	55
2	Alto del Hilo	55
3	Cabeza Mediana	56
4	Dehesa del Berrocal y Gargantilla	57
5	Cerca del Concejo.....	58
6	Dehesa Boyal	58
7	Los Atillos	59
8	Cerca Cabilda.....	59
9	Cerca de las Viñas	60
10	El Ejido	60
11	Chaparral de las Viñas.....	61
12	Dehesa Boyal de Colmenarejo	61
13	La Sierra, La Raya, Las Dehesas y Otros	62
14	La Dehesilla.....	62
15	Prado del Concejo de las Pozas	63
16	Prado Ensancho.....	63
17	La Raya	63
18	La Sierra.....	63
19	Dehesa Nueva.....	64
20	Dehesa Vieja y Robledillo	64
21	Matarrubia	65
22	Robledillo.....	66
23	Dehesa de la Golondrina y Agregados	67
24	Pinar de la Barranca	68
25	Pinar de la Helechosa	68
26	Cañal, Ladera y Entretérminos	69
27	Behesa Boyal	69

28	Dehesa Golondrina y Mesa.....	70
29	Dehesilla y Rodeo	70
30	Mata del Pozo	71
31	Mata del Vadillo.....	71
32	Pinar y Agregados.....	72
33	Pinar Baldío.....	72
34	Dehesa de la Jara	73
35	Monterredondo	73
36	Dehesa de Navalquejigo	74
37	Cuesta Blanca	74
38	Dehesa Soto.....	75
39	Pinar y Agregados.....	75
40	El Pinar	76
41	Almenara	77
42	Cerro del Robledillo.....	77
43	Dehesa de Fuenteanguila	78
44	Dehesa de Fuente Lámparas.....	78
45	Monte Agudillo.....	79
46	La Jurisdicción.....	79
47	Pinar del Concejo.....	80
48	Hoya de la Horca y Solana	80
49	Pinar de Cerro Mesa y Barranco del Fresno	81
50	Pinarejo, Vallefría y otros	81
51	Albercas y Alberquillas.....	82
52	La Enfermería.....	82
53	Dehesa Boyal	83
54	Nahoncil y Agregados, Las Cabreras y Valle Lorenzo	83
55	Navapozas, Fuenfría, Valdeyerno y Valcaliente	84

56	Cuartel del Norte	84
57	Dehesa Boyal, El Carcavón y Las Cárcavas	85
58	Las Regueras	85
59	La Dehesilla.....	86
60	Moroviejo y Santa Ana	86
61	Las Navazuelas y Agregados	87
62	Las Suertes	87
63	Dehesa Boyal	88
64	Dehesa Boyal	88
65	El Ejido	89
66	Cerro del Pendón y Agregados.....	89
67	Dehesa de Navalmadero, La Huelga y Prado Montiel.....	90
68	Dehesa del Valle	90
69	Dehesa Vieja	91
70	Prado Espartal y su agregado Prado Córdoba.....	91
71	Dehesa Roblellano	92
72	Perímetro de Canencia	92
73	La Solana y Otros.....	93
74	Dehesa Soto.....	93
75	Cañizuela	94
76	Dehesa Boyal	94
77	Dehesa de la Mata	95
78	Dehesa Roblasco	95
79	Dehesa Boyal	96
80	La Alberca	96
81	Dehesa Boyal	97
82	El Plantío	97
83	Dehesa Boyal	98
84	Prado Nuevo	98

85	Peña Hueca, Valdeyerno, Los Cerezos, El Tirón, Los Canales y Otros.....	99
86	Soto Garganta.....	99
87	La Umbría y Otros.....	100
88	Dehesa Boyal.....	100
89	El Chaparral y La Solana.....	101
90	Dehesa Boyal.....	101
91	La Dehesilla.....	102
92	Prado Valledor.....	102
93	La Umbría.....	103
94	Dehesa Umbría o Nueva.....	103
95	Cantero de la Compuerta.....	104
96	Ladera y Dehesa Boyal.....	104
97	Tercio de Santa Ana y Otros.....	105
98	Dehesa Boyal.....	105
99	Vertiente del Lozoya.....	106
100	Dehesa Boyal.....	106
101	La Marotera.....	107
102	Villanadillas.....	107
103	Dehesa Boyal.....	108
104	Dehesa de Ana Gutiérrez.....	108
105	Dehesa Boyal.....	109
106	Dehesa Lomo Peral.....	109
107	La Dehesilla.....	110
108	Cerro Concha.....	110
109	Dehesa Boyal.....	111
110	Vertientes de Peña La Cabra al Riato.....	111
111	Cabeza de Hierro-La Cinta.....	112
112	Dehesa Boyal y Arrocuras.....	112

113	Peñalara-La Cinta	113
114	Los Robledos	113
115	Soto de Arriba	114
116	Tras las Suertes	114
117	Dehesa Boyal	115
118	Dehesa Boyal	115
119	Vertientes al Lozoya.....	116
120	Dehesa Boyal	116
121	Dehesa Boyal	117
122	Dehesa Boyal	117
123	Dehesa Majafrades	118
124	Dehesa de Valgallego	118
125	Arroyo de la Garganta.....	119
126	Dehesa Boyal y Prado Hontanar.....	119
127	Dehesa de la Hojarasca	120
128	Prado de Majaserranos.....	120
129	Prado de Regidor	121
130	El Pardo.....	121
131	Perímetro de Lozoya.....	122
132	Dehesa de Moncalvillo	123
133	Dehesa Boyal	123
134	Dehesa Boyal	124
135	Ladera de las Huertas, Dehesa Boyal y Peña del Gato	124
136	Cañadillas.....	125
137	Prado Nava	125
138	Dehesa de Caramarúa.....	126
139	Prado Concejo y Dehesa del Llano.....	126
140	Perímetro Aguirre.....	127
141	Perímetro Aguirre.....	128

142	Hueco de San Blas.....	128
143	El Risco	129
144	Perímetro de Robregordo	129
145	El Terzuelo	130
146	Cerro de Cinco Villas	130
147	Perímetro de Buitrago	131
148	Cuenca Alta del Arroyo Ciguñuela o Perímetro de Braojos	131
149	Perímetro de Villavieja	132
150	El Peñón y Peñalobo.....	132
151	La Morcuera	133
152	El Calderillo	133
153	Las Calderuelas y Otros.....	134
154	Perímetro de Gascones	134
155	La Morra	135
156	Sierra Escalva	135
157	Perímetro de la Acebeda	136
158	Perímetro de Paredes	136
159	Perímetro de Casasola	137
160	Perímetro de Alameda	137
161	La Majada y Castillejos	138
162	Las Cuestas, Cambrones y Reajo Grande	138
163	La Camorza.....	139
164	Terrenos de la Compra	139
165	Perímetro de Navarredonda.....	140
166	Ribera del Río Jarama en el término de El Molar	140
167	Ribera del Río Jarama en el término de Valdetorres.....	141
168	Ribera del Río Jarama en el término de Fuente el Saz.....	141
169	Dehesa Sanchálvaro.....	142

170	Dehesa Común	142
171	La Porrilla y Ladera de la Vega.....	143
172	Cuencas de los Arroyos de Redubia y Refredillo	143
173	La Dehesa	144
174	Dehesa Alamar.....	144
175	Cuarteles del Riato.....	145
176	El Pinganillo.....	145
177	Dehesa Boyal, Charcas y Bañuelas.....	146
178	Cerro de la Mira y Otros.....	146
179	Monte de Boadilla.....	147
180	Los Cerros.....	147
181	El Soto de Manjomar.....	148
182	El Monte	148
183	Las Covachas y Otros.....	149
184	Valdelorente, Valviejo y Cerro del Caballo	149
185	Monte de Valdemaqueda	150
186	Propios de Corpa	150
187	El Val y Otros	151
188	El Robledal	151
189	Monte Los Cotos	152
190	Dehesa de Pedrezuela.....	152
191	Bomberos de Castilla	153
192	Dehesa Vieja	153
193	El Prado.....	154
194	Monte de Viñuelas.....	154
195	Coto Pesadilla	155
196	Cuarteles del Hueco de Valdemartín	155
197	Los Almorchones.....	156
198	Ladera de Matalpino	156

199	Las Pedrizas, El Rincón y El Jaralón	157
200	Cerro del Castillo.....	157
201	Granja y Molino de la Hoz.....	158
202	La Maleza.....	158
203	Río de la Madre.....	159
204	Longañuela.....	159
205	Perímetro de Puebla	160
206	Llano del Moral	160
207	Cañacerral.....	161
208	Soto de las Cuevas	161
209	Riscos y Anexos.....	162
210	Finca del Caserío del Henares.....	162
211	Dehesarivera y Otros	163
212	Las Pilas y Nava.....	163
213	Soto de las Juntas.....	164
214	Soto del Endrinal.....	164

Nº 1	Nombre Llanos de Peñalara y Laguna de los Pájaros		
	Propietarios Estado-Comunidad de Madrid.		
Término municipal Rascafría	Partido judicial 1- Torrelaguna		
Incorporación al Catálogo Catálogo de 1901.	Formaciones vegetales Piornales puros con lastonares de cumbre, helechos y otros matorrales de altura.		
Superficie total (ha): 703,00	% Esp. nat. protegido:	92	
Superficie pública (ha): 703,00	Deslindado	No	
Sup. enclavados (ha): 0,00	Amojonado	No	
Áreas naturales protegidas LIC ES3110002 "Cuenca del río Lozoya y Sierra Norte", Parque Natural de la Cumbre, Circo y Lagunas de Peñalara, ZEPA ES0000057 'Alto Lozoya'.			

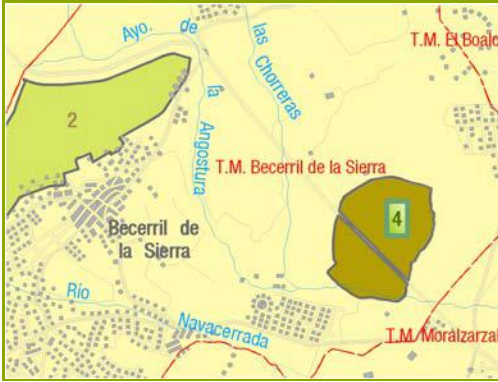
Nº 2	Nombre Alto del Hilo		
	Propietarios Ayuntamiento de Becerril de la Sierra.		
Término municipal Becerril de la Sierra	Partido judicial 19- Colmenar Viejo		
Incorporación al Catálogo Orden Ministerial de 12 de Abril de 1965.	Formaciones vegetales Pinares de <i>Pinus pinaster</i> natural y <i>Pinus sylvestris</i> , con matorral y jaral.		
Superficie total (ha): 117,55	% Esp. nat. protegido:	0	
Superficie pública (ha): 115,55	Deslindado	Si	
Sup. enclavados (ha): 2,00	Amojonado	Si	
Aprovechamientos Leñas, pastos, caza y aprovechamiento recreativo.			

Nº 3	Nombre Cabeza Mediana		Propietarios Ayuntamiento de Becerril de la Sierra.	
	Término municipal Becerril de la Sierra	Partido judicial 19- Colmenar Viejo	Incorporación al Catálogo Catálogo de 1901.	
Superficie total (ha):	64,00	% Esp. nat. protegido:	0	
Superficie pública (ha):	64,00	Deslindado	Si	
Sup. enclavados (ha):	0,00	Amojonado	Si	
Formaciones vegetales Pinares de <i>Pinus pinaster</i> procedentes de repoblación con matorral y <i>Pinus nigra</i> .				
Aprovechamientos Madera, leñas, pastos y caza.				



Vista del M.U.P nº 3


Nº 4	Nombre Dehesa del Berrocal y Gargantilla		Propietarios Ayuntamiento de Becerril de la Sierra.	
	Término municipal Becerril de la Sierra	Partido judicial 19- Colmenar Viejo	Incorporación al Catálogo Catálogo de 1862.	
Superficie total (ha):	100,81	% Esp. nat. protegido:	0	
Superficie pública (ha):	98,75	Deslindado	Si	
Sup. enclavados (ha):	2,06	Amojonado	No	
Formaciones vegetales Melojares arbóreos y arbustivos con pastos xerofíticos, matorral y helechos.				
Aprovechamientos Leñas, pastos y caza.				




Vista del M.U.P nº 4

Nº 5	Nombre Cerca del Concejo			Propietarios Ayuntamiento de Soto del Real.
Término municipal Soto del Real	Partido judicial 19- Colmenar Viejo			Incorporación al Catálogo Catálogo de 1901.
Superficie total (ha):	102,86	% Esp. nat. protegido:	0	Formaciones vegetales Pastos xerofíticos puros con matorral y helechos.
Superficie pública (ha):	102,86	Deslindado	Si	
Sup. enclavados (ha):	0,00	Amojonado	Si	
Aprovechamientos				Pastos y caza.

Nº 6	Nombre Dehesa Boyal			Propietarios Ayuntamiento de Soto del Real.
Término municipal Soto del Real	Partido judicial 19- Colmenar Viejo			Incorporación al Catálogo Catálogo de 1862.
Superficie total (ha):	200,36	% Esp. nat. protegido:	100	Formaciones vegetales Melojares arbóreos y fresnedas mezclados con encina, matorral y pastos.
Superficie pública (ha):	200,36	Deslindado	Si	
Sup. enclavados (ha):	0,00	Amojonado	Si	
Áreas naturales protegidas				LIC ES3110004 "Cuenca del río Manzanares", Parque Regional de la Cuenca Alta del Manzanares.
Aprovechamientos				Leñas, pastos, caza y aprovechamiento recreativo.


Nº 7	Nombre Los Atillos	Propietarios Ayuntamiento de Hoyo de Manzanares.
Término municipal Hoyo de Manzanares	Partido judicial 19- Colmenar Viejo	Incorporación al Catálogo Real Orden de 1870.
Superficie total (ha):	150,71	% Esp. nat. protegido: 100
Superficie pública (ha):	121,97	Deslindado: Si
Sup. enclavados (ha):	28,75	Amojonado: Si
		
Formaciones vegetales		Enebrales con matorral, helechos, jaral y vegetación de ribera.
Áreas naturales protegidas		LIC ES3110004 "Cuenca del río Manzanares", Parque Regional de la Cuenca Alta del Manzanares.
Aprovechamientos		Pastos y caza.

Nº 8	Nombre Cerca Cabilda	Propietarios Ayuntamiento de Hoyo de Manzanares.
Término municipal Hoyo de Manzanares	Partido judicial 19- Colmenar Viejo	Incorporación al Catálogo Catálogo de 1901.
Superficie total (ha):	19,46	% Esp. nat. protegido: 100
Superficie pública (ha):	19,46	Deslindado: Si
Sup. enclavados (ha):	0,00	Amojonado: No
		
Formaciones vegetales		Encinares arbóreos y arbustivos con enebro y cultivos. Alcornocal.
Áreas naturales protegidas		LIC ES3110004 "Cuenca del río Manzanares", Parque Regional de la Cuenca Alta del Manzanares.
Aprovechamientos		Pastos.

Nº 9	Nombre Cerca de las Viñas		
	Propietarios Ayuntamiento de Hoyo de Manzanares.		
Término municipal Hoyo de Manzanares	Partido judicial 19- Colmenar Viejo		
Incorporación al Catálogo Catálogo de 1901.	Formaciones vegetales Alcornocales y encinares arbóreos con cultivos, enebro, matorral y pastos xerofíticos puros.		
Superficie total (ha): 53,57	% Esp. nat. protegido:	100	
Superficie pública (ha): 53,57	Deslindado	Si	
Sup. enclavados (ha): 0,00	Amojonado	No	
Áreas naturales protegidas LIC ES3110004 "Cuenca del río Manzanares", Parque Regional de la Cuenca Alta del Manzanares.			
Aprovechamientos Pastos.			

Nº 10	Nombre El Ejido		
	Propietarios Ayuntamiento de Hoyo de Manzanares.		
Término municipal Hoyo de Manzanares	Partido judicial 19- Colmenar Viejo		
Incorporación al Catálogo Catálogo de 1901.	Formaciones vegetales Encinares arbóreos y arbustivos con matorral, cantuesar y enebrales con helechos y vegetación de ribera.		
Superficie total (ha): 167,07	% Esp. nat. protegido:	100	
Superficie pública (ha): 159,60	Deslindado	Si	
Sup. enclavados (ha): 7,48	Amojonado	Si	
Áreas naturales protegidas LIC ES3110004 "Cuenca del río Manzanares", Parque Regional de la Cuenca Alta del Manzanares.			
Aprovechamientos Pastos, caza y miel.			

Nº 11	Nombre Chaparral de las Viñas	Propietarios Ayuntamiento de Manzanares el Real.
Término municipal Manzanares el Real	Partido judicial 19- Colmenar Viejo	Incorporación al Catálogo Catálogo de 1901.
Superficie total (ha):	98,07	% Esp. nat. protegido: 100
Superficie pública (ha):	98,07	Deslindado: Si
Sup. enclavados (ha):	0,00	Amojonado: Si
		
Formaciones vegetales		
Pinares de <i>Pinus pinaster</i> procedentes de repoblación con matorral, encina, jaral y cantuesar.		
Áreas naturales protegidas		
LIC ES3110004 "Cuenca del río Manzanares", Parque Regional de la Cuenca Alta del Manzanares.		
Aprovechamientos		
Pastos y caza.		

Nº 12	Nombre Dehesa Boyal de Colmenarejo	Propietarios Ayuntamiento de Manzanares el Real.
Término municipal Manzanares el Real	Partido judicial 19- Colmenar Viejo	Incorporación al Catálogo Catálogo de 1862.
Superficie total (ha):	251,97	% Esp. nat. protegido: 100
Superficie pública (ha):	251,97	Deslindado: Si
Sup. enclavados (ha):	0,00	Amojonado: Si
		
Formaciones vegetales		
Encinares arbóreos y arbustivos con melojares arbóreos y pastos.		
Áreas naturales protegidas		
LIC ES3110004 "Cuenca del río Manzanares", Parque Regional de la Cuenca Alta del Manzanares.		
Aprovechamientos		
Pastos y caza.		

Nº 13	Nombre La Sierra, La Raya, Las Dehesas y Otros		
	Propietarios Ayuntamiento de Miraflores de la Sierra.		
Término municipal Miraflores de la Sierra		Partido judicial 19- Colmenar Viejo	
Incorporación al Catálogo Catálogo de 1901.			
Formaciones vegetales Melojares arbóreos y arbustivos con pastos y vegetación de ribera. Pinares de <i>Pinus sylvestris</i> de origen artificial con matorral.			
Áreas naturales protegidas LIC ES3110002 "Cuenca del río Lozoya y Sierra Norte", Parque Regional de la Cuenca Alta del Manzanares.			
Aprovechamientos Pastos, caza y miel.			
Superficie total (ha): 1533,58		% Esp. nat. protegido: 97	
Superficie pública (ha): 1519,22		Deslindado: Si	
Sup. enclavados (ha): 14,36		Amojonado: Si	
Nº U.P. de los montes agregados: 15, 16, 17 y 18			

Nº 14	Nombre La Dehesilla		
	Propietarios Ayuntamiento de Miraflores de la Sierra.		
Término municipal Miraflores de la Sierra		Partido judicial 19- Colmenar Viejo	
Incorporación al Catálogo Catálogo de 1862.			
Formaciones vegetales Encinares mezclados con fresno, rebollo y matorral.			
Áreas naturales protegidas LIC ES3110002 "Cuenca del río Lozoya y Sierra Norte".			
Aprovechamientos Pastos.			
Superficie total (ha): 71,94		% Esp. nat. protegido: 0	
Superficie pública (ha): 71,94		Deslindado: Si	
Sup. enclavados (ha): 0,00		Amojonado: Si	

Nº 15	Nombre Prado del Concejo de las Pozas
Término municipal Miraflores de la Sierra	Partido judicial 19- Colmenar Viejo
Agregación	
Por Real Orden de 16 de octubre de 1923 fue aprobado el deslinde total del monte y por Real Orden de 25 de noviembre de 1924 se dispuso que se agrupara este monte juntos con los montes 16, 17 y 18 al monte nº 13 formándose un solo predio.	

Nº 16	Nombre Prado Ensancho
Término municipal Miraflores de la Sierra	Partido judicial 19- Colmenar Viejo
Agregación	
Por Real Orden de 16 de octubre de 1923 fue aprobado el deslinde total del monte y por Real Orden de 25 de noviembre de 1924 se dispuso que se agrupara este monte juntos con los montes 15, 17 y 18 al monte nº 13 formándose un solo predio.	

Nº 17	Nombre La Raya
Término municipal Miraflores de la Sierra	Partido judicial 19- Colmenar Viejo
Agregación	
Por Real Orden de 16 de octubre de 1923 fue aprobado el deslinde total del monte y por Real Orden de 25 de noviembre de 1924 se dispuso que se agrupara este monte juntos con los montes 15, 16 y 18 al monte nº 13 formándose un solo predio.	

Nº 18	Nombre La Sierra
Término municipal Miraflores de la Sierra	Partido judicial 19- Colmenar Viejo
Agregación	
Por Real Orden de 16 de octubre de 1923 fue aprobado el deslinde total del monte y por Real Orden de 25 de noviembre de 1924 se dispuso que se agrupara este monte juntos con los montes 15, 16 y 17 al monte nº 13 formándose un solo predio.	


Nº 19	Nombre Dehesa Nueva		
Término municipal Moralzarzal		Partido judicial 19- Colmenar Viejo	
Superficie total (ha):	140,25	% Esp. nat. protegido:	95
Superficie pública (ha):	140,25	Deslindado	Si
Sup. enclavados (ha):	0,00	Amojonado	Si



Propietarios Ayuntamiento de Moralzarzal.	
Incorporación al Catálogo Catálogo de 1901.	
Formaciones vegetales Encinares arbóreos y arbustivos con matorral, y enebro mezclados con jarales y manchas de pastos.	
Áreas naturales protegidas LIC ES3110004 "Cuenca del río Manzanares".	
Aprovechamientos Pastos y caza.	

Nº 20	Nombre Dehesa Vieja y Robledillo		
Término municipal Moralzarzal		Partido judicial 19- Colmenar Viejo	
Superficie total (ha):	59,71	% Esp. nat. protegido:	0
Superficie pública (ha):	59,71	Deslindado	Si
Sup. enclavados (ha):	0,00	Amojonado	Si

Nº U.P. de los montes agregados: 22



Propietarios Ayuntamiento de Moralzarzal.	
Incorporación al Catálogo Catálogo de 1862.	
Formaciones vegetales Pastos xerofíticos puros con arbolado de encina, enebro y fresno.	
Áreas naturales protegidas LIC ES3110004 "Cuenca del río Manzanares".	
Aprovechamientos Pastos.	



Vista del M.U.P nº 20

Nº 21	Nombre Matarrubia			Propietarios Ayuntamiento de Moralarzaral.	
Término municipal Moralarzaral	Partido judicial 19- Colmenar Viejo			Incorporación al Catálogo Catálogo de 1901.	
Superficie total (ha):	489,97	% Esp. nat. protegido:	0	Formaciones vegetales Pinares de <i>Pinus pinaster</i> procedentes de repoblación heterogénea con matorral y <i>Pinus nigra</i> .	
Superficie pública (ha):	462,67	Destinado	Si	Áreas naturales protegidas LIC ES3110004 "Cuenca del río Manzanares".	
Sup. enclavados (ha):	27,30	Amojonado	Si	Aprovechamientos Madera, pastos y caza.	



Vista del M.U.P nº 21


Nº 22	Nombre Robledillo
Término municipal Moralzarzal	Partido judicial 19- Colmenar Viejo
Agregación Refundido con el monte nº 20 del mismo término y pertenencia.	

Nº 23	Nombre Dehesa de la Golondrina y Agregados		Propietarios Ayuntamiento de Navacerrada.	
	Término municipal Navacerrada	Partido judicial 19- Colmenar Viejo	Incorporación al Catálogo Catálogo de 1862.	
Superficie total (ha):	389,92	% Esp. nat. protegido:	0	
Superficie pública (ha):	381,89	Deslindado	Si	
Sup. enclavados (ha):	8,04	Amojonado	Si	
Formaciones vegetales Melojares arbóreos y arbustivos puros, con matorral de leguminosas y pastos.				
Áreas naturales protegidas LIC ES3110005 "Cuenca del río Guadarrama".				
Aprovechamientos Leñas, pastos y caza.				
				



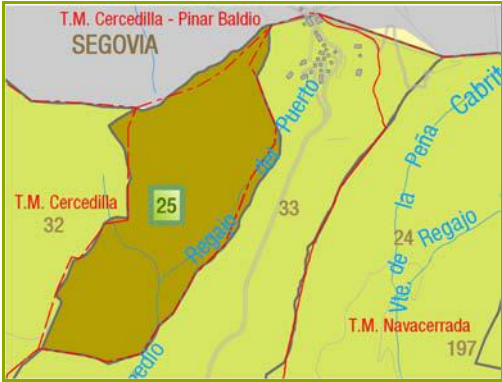
Vista del M.U.P nº 23

Nº 24	Nombre Pinar de la Barranca		
Término municipal Navacerrada		Partido judicial 19- Colmenar Viejo	
Superficie total (ha):	1632,38	% Esp. nat. protegido:	87
Superficie pública (ha):	1265,43	Deslindado	Si
Sup. enclavados (ha):	366,95	Amojonado	Si



Propietarios	
Ayuntamiento de Navacerrada.	
Incorporación al Catálogo	
Catálogo de 1862.	
Formaciones vegetales	
Pinares mezcla de <i>Pinus pinaster</i> , <i>Pinus sylvestris</i> y <i>Pinus nigra</i> naturales con piornales, otros matorrales de altura y pastos.	
Áreas naturales protegidas	
LIC ES3110004 "Cuenca del río Manzanares", Parque Regional de la Cuenca Alta del Manzanares.	
Aprovechamientos	
Madera, pastos, caza y aprovechamiento recreativo.	

Nº 25	Nombre Pinar de la Helechosa		
Término municipal Navacerrada		Partido judicial 19- Colmenar Viejo	
Superficie total (ha):	266,51	% Esp. nat. protegido:	92
Superficie pública (ha):	226,00	Deslindado	Si
Sup. enclavados (ha):	40,51	Amojonado	No



Propietarios	
Ayuntamiento de Navacerrada.	
Incorporación al Catálogo	
Catálogo de 1901.	
Formaciones vegetales	
Pinares de <i>Pinus sylvestris</i> natural con matorral y helechos.	
Áreas naturales protegidas	
LIC ES3110005 "Cuenca del río Guadarrama", Parque Regional de la Cuenca Alta del Manzanares.	
Aprovechamientos	
Pastos y caza.	

Nº 26	Nombre Cañal, Ladera y Entretérminos			Propietarios Ayuntamiento de Alpedrete.	
	Término municipal Alpedrete		Partido judicial 15- Collado Villalba		
Incorporación al Catálogo Catálogo de 1901.		Formaciones vegetales Cantuesares y tomillares puros. Enebro de la miera con manchas de pastos. Replantaciones con <i>Quercus ilex</i> , <i>Pinus pinaster</i> y <i>Pinus pinea</i> .			
Áreas naturales protegidas LIC ES3110004 "Cuenca del río Manzanares".		Aprovechamientos Pastos, caza y miel.			
Superficie total (ha): 287,57		% Esp. nat. protegido: 0			
Superficie pública (ha): 283,83		Deslindado: Si			
Sup. enclavados (ha): 3,73		Amojonado: No			

Nº 27	Nombre Behesa Boyal			Propietarios Ayuntamiento de Alpedrete.	
	Término municipal Alpedrete		Partido judicial 15- Collado Villalba		
Incorporación al Catálogo Catálogo de 1862.		Formaciones vegetales Cantuesares y tomillares puros con manchas de pasto, eriales y fresno, y encinares arbóreos y arbustivos con matorral.			
Áreas naturales protegidas LIC ES3110004 "Cuenca del río Manzanares".		Aprovechamientos Pastos y caza.			
Superficie total (ha): 111,10		% Esp. nat. protegido: 0			
Superficie pública (ha): 111,10		Deslindado: Si			
Sup. enclavados (ha): 0,00		Amojonado: No			

Nº 28	Nombre Dehesa Golondrina y Mesa		
Término municipal Cercedilla		Partido judicial 15- Collado Villalba	
Superficie total (ha):	204,70	% Esp. nat. protegido:	0
Superficie pública (ha):	197,71	Deslindado	Si
Sup. enclavados (ha):	7,00	Amojonado	Si

Propietarios
Ayuntamiento de Cercedilla.

Incorporación al Catálogo
Catálogo de 1862.

Formaciones vegetales
Pastos xerofíticos con helechos y matorral de leguminosas, y melojares arbóreos puros.

Áreas naturales protegidas
LIC ES3110005 "Cuenca del río Guadarrama".

Aprovechamientos
Pastos y caza.

Nº 29	Nombre Dehesilla y Rodeo		
Término municipal Cercedilla		Partido judicial 15- Collado Villalba	
Superficie total (ha):	83,31	% Esp. nat. protegido:	0
Superficie pública (ha):	81,79	Deslindado	Si
Sup. enclavados (ha):	1,51	Amojonado	Si

Propietarios
Ayuntamiento de Cercedilla.

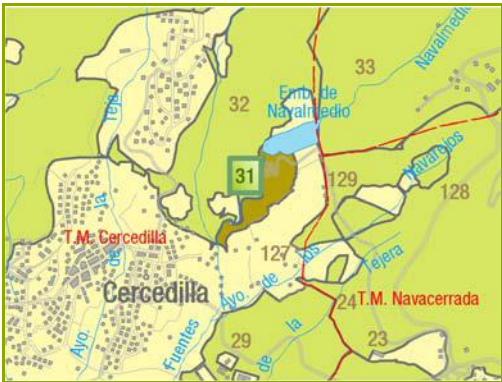
Incorporación al Catálogo
Catálogo de 1862.

Formaciones vegetales
Pastos xerofíticos con helechos, cantuesar y vegetación de ribera, y matorrales acidófilos con predominio de leguminosas y cantuesar.

Áreas naturales protegidas
LIC ES3110005 "Cuenca del río Guadarrama".

Aprovechamientos
Pastos.

Nº 30	Nombre Mata del Pozo
Término municipal Cercedilla	Partido judicial 15- Collado Villalba
Agregación Agregado en el monte nº 32.	

Nº 31	Nombre Mata del Vadillo	Propietarios Ayuntamiento de Cercedilla.	
Término municipal Cercedilla	Partido judicial 15- Collado Villalba	Incorporación al Catálogo Catálogo de 1862.	
Superficie total (ha):	8,62	% Esp. nat. protegido:	1
Superficie pública (ha):	8,62	Deslindado	Si
Sup. enclavados (ha):	0,00	Amojonado	Si
		Formaciones vegetales Jarales con manchas de pastos y <i>Pinus silvestris</i> .	
		Áreas naturales protegidas LIC ES3110005 "Cuenca del río Guadarrama".	
		Aprovechamientos Pastos.	

Nº 32	Nombre Pinar y Agregados		
Término municipal Cerdilla		Partido judicial 15- Collado Villalba	
Superficie total (ha):	2625,00	% Esp. nat. protegido:	91
Superficie pública (ha):	2447,14	Deslindado	Si
Sup. enclavados (ha):	177,86	Amojonado	No
Nº U.P. de los montes agregados: 30			
Propietarios Ayuntamiento de Cercedilla.			
Incorporación al Catálogo Catálogo de 1862.			
Formaciones vegetales Pinares de <i>Pinus sylvestris</i> natural con matorral, pastos, piornal, brezal y jabino.			
Áreas naturales protegidas LIC ES3110005 "Cuenca del río Guadarrama", Parque Regional de la Cuenca Alta del Manzanares.			
Aprovechamientos Madera, leñas, pastos, caza y aprovechamiento recreativo.			

Nº 33	Nombre Pinar Baldío		
Término municipal Cerdilla		Partido judicial 15- Collado Villalba	
Superficie total (ha):	532,56	% Esp. nat. protegido:	46
Superficie pública (ha):	532,56	Deslindado	Si
Sup. enclavados (ha):	0,00	Amojonado	No
Propietarios Ayuntamiento de Cercedilla y Navacerrada.			
Incorporación al Catálogo Catálogo de 1862.			
Formaciones vegetales Pinares de <i>Pinus sylvestris</i> natural con helechos y, piornales y otros matorrales de altura con pastos.			
Áreas naturales protegidas LIC ES3110005 "Cuenca del río Guadarrama".			
Aprovechamientos Madera y pastos.			

Nº 34	Nombre Dehesa de la Jara	Propietarios Ayuntamiento de Collado Mediano.
Término municipal Collado Mediano	Partido judicial 15- Collado Villalba	Incorporación al Catálogo Catálogo de 1901.
Superficie total (ha):	68,80	% Esp. nat. protegido:
Superficie pública (ha):	68,80	Deslindado
Sup. enclavados (ha):	0,00	Amojonado
Formaciones vegetales		Formaciones vegetales: Fresnedas puras con manchas de pasto y encina, y pastos xerófitos invadidos por matorral con arbolado de rebollo y encina.
Aprovechamientos		Pastos y caza.

Nº 35	Nombre Monterredondo	Propietarios Ayuntamiento de Collado Mediano.
Término municipal Collado Mediano	Partido judicial 15- Collado Villalba	Incorporación al Catálogo Catálogo de 1901.
Superficie total (ha):	150,00	% Esp. nat. protegido:
Superficie pública (ha):	139,00	Deslindado
Sup. enclavados (ha):	11,00	Amojonado
Formaciones vegetales		Formaciones vegetales: Pinares de <i>Pinus pinaster</i> de repoblación con matorral y <i>Pinus nigra</i> junto a cantuesares y tomillares puros con manchas de pasto.
Áreas naturales protegidas		LIC ES3110004 "Cuenca del río Manzanares".
Aprovechamientos		Madera, pastos y caza.

Nº 36	Nombre Dehesa de Navalquejigo		
Término municipal Fresnedillas de la Oliva	Partido judicial 7- San Lorenzo de El Escorial		
Superficie total (ha):	466,00	% Esp. nat. protegido:	0
Superficie pública (ha):	466,00	Deslindado	Si
Sup. enclavados (ha):	0,00	Amojonado	Si

Propietarios
Ayuntamiento de Zarzalejo.

Incorporación al Catálogo
Catálogo de 1862.

Formaciones vegetales
Encinares con matorral y enebro, pinares de *Pinus pinea*, *Pinus pinaster*, pastizales mesófilos puros con matorral, helechos y arbolado de fresno. Bosquetes de rebollo, quejigo y alcornoque.

Áreas naturales protegidas
LIC ES3110007 "Cuecas de los ríos Alberche y Cofio". ZEPa ES0000056 "Encinares de los ríos Alberche y Cofio".

Aprovechamientos
Leñas, pastos y caza.

Nº 37	Nombre Cuesta Blanca		
Término municipal Galapagar	Partido judicial 7- San Lorenzo de El Escorial		
Superficie total (ha):	55,31	% Esp. nat. protegido:	98
Superficie pública (ha):	53,36	Deslindado	Si
Sup. enclavados (ha):	1,95	Amojonado	No

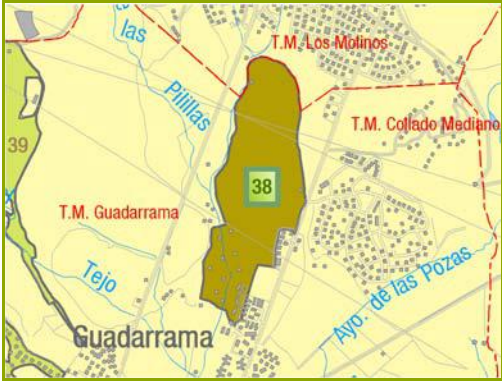
Propietarios
Ayuntamiento de Galapagar.


Incorporación al Catálogo
Decreto de 14 de Septiembre de 2006.

Formaciones vegetales
Masas arbóreas de *Pinus pinea*, *Quercus ilex* y acompañantes el *Juniperus oxycedrus* y *Fraxinus angustifolia* y *Salix sp.* El matorral está formado por cistáceas, labiadas y leguminosas.

Áreas naturales protegidas
LIC ES3110005 "Cuenca del río Guadarrama", Parque Regional del Curso Medio del río Guadarrama y su entorno.

Aprovechamientos
Caza.

Nº 38	Nombre Dehesa Soto		Propietarios Ayuntamiento de Guadarrama.	
Término municipal Guadarrama	Partido judicial 15- Collado Villalba		Incorporación al Catálogo Catálogo de 1862.	
Superficie total (ha):	97,95	% Esp. nat. protegido:	0	
Superficie pública (ha):	97,95	Deslindado	Si	
Sup. enclavados (ha):	0,00	Amojonado	Si	
				
Formaciones vegetales Fresnedas puras con pastos y rebollo.				
Áreas naturales protegidas LIC ES3110005 "Cuenca del río Guadarrama".				
Aprovechamientos Pastos y caza.				

Nº 39	Nombre Pinar y Agregados		Propietarios Ayuntamiento de Guadarrama.	
Término municipal Guadarrama	Partido judicial 15- Collado Villalba		Incorporación al Catálogo Catálogo de 1862.	
Superficie total (ha):	3175,71	% Esp. nat. protegido:	0	
Superficie pública (ha):	2676,56	Deslindado	Si	
Sup. enclavados (ha):	499,16	Amojonado	Si	
				
Formaciones vegetales Pinares de <i>Pinus pinaster</i> natural con matorral, <i>Pinus sylvestris</i> , <i>Pinus nigra</i> y jaral.				
Áreas naturales protegidas LIC ES3110005 "Cuenca del río Guadarrama". Monumento Natural de Interés Nacional de la Peña del Arcipreste de Hita. "Embalse La Jarosa" perteneciente al Catálogo de Embalses y Humedales.				
Aprovechamientos Madera, leñas, pastos, caza y aprovechamiento recreativo.				



Vista del M.U.P nº 39

Nº 40	Nombre El Pinar			Propietarios Ayuntamiento de Los Molinos.
Término municipal Los Molinos	Partido judicial 15- Collado Villalba			Incorporación al Catálogo Catálogo de 1862.
Superficie total (ha):	853,92	% Esp. nat. protegido:	0	Formaciones vegetales Matorrales acidófilos montanos con predominio de leguminosas con manchas de pasto. Pinares de <i>Pinus sylvestris</i> natural y procedentes de repoblación con pional.
Superficie pública (ha):	688,58	Deslindado	Si	
Sup. enclavados (ha):	165,34	Amojonado	Si	
Áreas naturales protegidas				LIC ES3110005 "Cuenca del río Guadarrama".
Aprovechamientos				Pastos y caza.

Nº 41	Nombre Almenara			Propietarios Ayuntamiento de Robledo de Chavela.
Término municipal Robledo de Chavela	Partido judicial 7- San Lorenzo de El Escorial			Incorporación al Catálogo Catálogo de 1862.
Superficie total (ha):	363,33	% Esp. nat. protegido:	0	Formaciones vegetales Pinares de <i>Pinus Pinaster</i> de origen natural con matorral y encina. Jarales con manchas de pastos, eriales, encina y enebro.
Superficie pública (ha):	363,33	Deslindado	Si	
Sup. enclavados (ha):	0,00	Amojonado	No	
Áreas naturales protegidas LIC ES3110007 "Cuencas de los ríos Alberche y Cofio". ZEPA ES0000056 "Encinares de los ríos Alberche y Cofio".				
Aprovechamientos Leñas, pastos, caza y frutos.				

Nº 42	Nombre Cerro del Robledillo			Propietarios Ayuntamiento de Robledo de Chavela.
Término municipal Robledo de Chavela	Partido judicial 7- San Lorenzo de El Escorial			Incorporación al Catálogo Catálogo de 1901.
Superficie total (ha):	68,73	% Esp. nat. protegido:	0	Formaciones vegetales Pinares puros de <i>Pinus pinaster</i> natural con encina.
Superficie pública (ha):	68,73	Deslindado	Si	
Sup. enclavados (ha):	0,00	Amojonado	Si	
Aprovechamientos Leñas y pastos.				

Nº 43	Nombre Dehesa de Fuenteanguila		
Término municipal Robledo de Chavela		Partido judicial 7- San Lorenzo de El Escorial	
Superficie total (ha):	472,55	% Esp. nat. protegido:	0
Superficie pública (ha):	449,82	Deslindado	Si
Sup. enclavados (ha):	22,73	Amojonado	Si

Propietarios
Ayuntamiento de Robledo de Chavela.

Incorporación al Catálogo
Catálogo de 1901.

Formaciones vegetales
Encinares arbóreos y arbustivos con pasto, retama, enebro y cantuesar, pastizales mesófilos puros con arbolado, y pastos xerofíticos puros con encina. Pinares de *Pinus pinea* con pastos.

Áreas naturales protegidas
LIC ES3110007 “Cuencas de los ríos Alberche y Cofio”. ZEPa ES0000056 “Encinares de los ríos Alberche y Cofio”.

Aprovechamientos
Leñas, pastos, caza y frutos.

Nº 44	Nombre Dehesa de Fuente Lámparas		
Término municipal Robledo de Chavela		Partido judicial 7- San Lorenzo de El Escorial	
Superficie total (ha):	345,36	% Esp. nat. protegido:	0
Superficie pública (ha):	345,36	Deslindado	Si
Sup. enclavados (ha):	0,00	Amojonado	Si

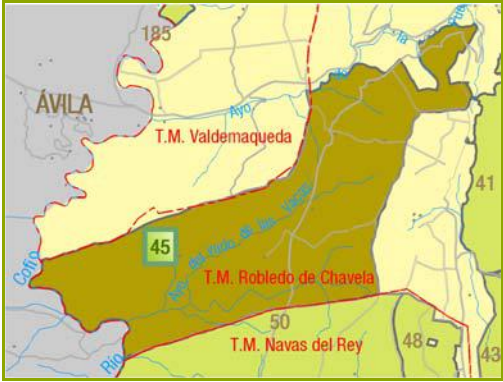
Propietarios
Ayuntamiento de Santa María de la Alameda.

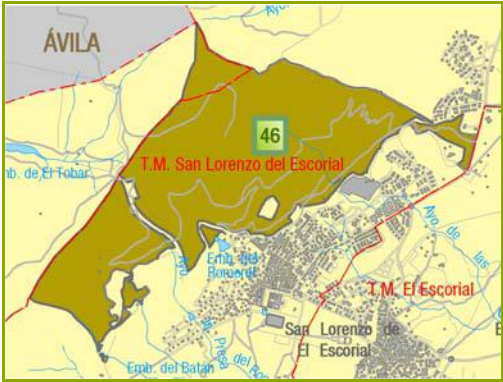
Incorporación al Catálogo
Catálogo de 1901.

Formaciones vegetales
Pastizales mesófilos con arbolado, encina, enebro y vegetación de ribera. Repoblaciones con fresno.

Áreas naturales protegidas
LIC ES3110007 “Cuencas de los ríos Alberche y Cofio”. ZEPa ES0000056 “Encinares de los ríos Alberche y Cofio”.

Aprovechamientos
Pastos y caza.

Nº 45	Nombre Monte Agudillo		Propietarios Ayuntamiento de Robledo de Chavela.
Término municipal Robledo de Chavela	Partido judicial 7- San Lorenzo de El Escorial		Incorporación al Catálogo Catálogo de 1862.
Superficie total (ha):	1198,19	% Esp. nat. protegido:	0
Superficie pública (ha):	1198,19	Deslindado	Si
Sup. enclavados (ha):	0,00	Amojonado	No
			
Formaciones vegetales			
Pinares de <i>Pinus pinea</i> procedentes de repoblación con pastos y encina. Encinares arbóreos y arbustivos con arbolado natural de <i>Pinus pinea</i> y <i>Pinus pinaster</i> .			
Áreas naturales protegidas			
LIC ES3110007 "Cuecas de los ríos Alberche y Cofio". ZEPa ES0000056 "Encinares de los ríos Alberche y Cofio".			
Aprovechamientos			
Leñas, pastos, caza, frutos y miel.			

Nº 46	Nombre La Jurisdicción		Propietarios Ayuntamiento de San Lorenzo de El Escorial.
Término municipal San Lorenzo de El Escorial	Partido judicial 7- San Lorenzo de El Escorial		Incorporación al Catálogo Catálogo de 1901.
Superficie total (ha):	861,30	% Esp. nat. protegido:	94
Superficie pública (ha):	840,55	Deslindado	Si
Sup. enclavados (ha):	20,75	Amojonado	No
			
Formaciones vegetales			
Pinares de <i>Pinus sylvestris</i> procedentes de repoblación con mezcla de <i>Pinus pinaster</i> y <i>Pinus nigra</i> . Fresnedas.			
Áreas naturales protegidas			
LIC ES3110005 "Cuenca del río Guadarrama". Paraje Pintoresco de El Pinar de Abantos y zona de la Herrería.			
Aprovechamientos			
Madera y pastos.			

Nº 47	Nombre Pinar del Concejo			Propietarios Ayuntamiento de Cadalso de los Vidrios.
Término municipal Cadalso de los Vidrios	Partido judicial 3- Navalcarnero			Incorporación al Catálogo Catálogo de 1862.
Superficie total (ha):	1018,48	% Esp. nat. protegido:	0	Formaciones vegetales Pinares con mezcla de <i>Pinus pinaster</i> y <i>Pinus pinea</i> natural junto a matorral, jaral y encina. Eriales con matorral, encina arbolada y pastos, y cantuesar.
Superficie pública (ha):	932,28	Deslindado	Si	Áreas naturales protegidas LIC ES3110007 "Cuencas de los ríos Alberche y Cofio". ZEPA ES0000056 "Encinares de los ríos Alberche y Cofio".
Sup. enclavados (ha):	86,20	Amojonado	Si	Aprovechamientos Madera, pastos, caza y frutos.

Nº 48	Nombre Hoya de la Horca y Solana			Propietarios Ayuntamiento de Navas del Rey.
Término municipal Navas del Rey	Partido judicial 3- Navalcarnero			Incorporación al Catálogo Catálogo de 1862.
Superficie total (ha):	270,94	% Esp. nat. protegido:	0	Formaciones vegetales Encinares arbóreos y arbustivos con pastos, y pinares de <i>Pinus pinea</i> naturales y procedentes de repoblación con matorral, cantuesar y jaral.
Superficie pública (ha):	258,12	Deslindado	Si	Áreas naturales protegidas LIC ES3110007 "Cuencas de los ríos Alberche y Cofio". ZEPA ES0000056 "Encinares de los ríos Alberche y Cofio".
Sup. enclavados (ha):	12,83	Amojonado	No	Aprovechamientos Leñas, pastos, caza y frutos.

Nº 49	Nombre Pinar de Cerro Mesa y Barranco del Fresno			Propietarios Ayuntamiento de Navas del Rey.
Término municipal Navas del Rey	Partido judicial 3- Navalcarnero			Incorporación al Catálogo Catálogo de 1862.
Superficie total (ha):	162,90	% Esp. nat. protegido:	0	Formaciones vegetales Encinares arbóreos y arbustivos con pastos y cantuesar, y pinares de <i>Pinus pinea</i> con matorral, jaral y enebro.
Superficie pública (ha):	154,70	Deslindado	Si	Áreas naturales protegidas LIC ES3110007 "Cuencas de los ríos Alberche y Cofio". ZEPa ES0000056 "Encinares de los ríos Alberche y Cofio".
Sup. enclavados (ha):	8,20	Amojonado	No	Aprovechamientos Madera, leñas, pastos, frutos y caza.


Nº 50	Nombre Pinarejo, Vallefría y otros			Propietarios Ayuntamiento de Pelayos de la Presa.
Término municipal Navas del Rey	Partido judicial 3- Navalcarnero			Incorporación al Catálogo Catálogo de 1862.
Superficie total (ha):	1393,71	% Esp. nat. protegido:	0	Formaciones vegetales Pinares de <i>Pinus pinea</i> procedentes de repoblación heterogénea con matorral, encina, jaral y pastos.
Superficie pública (ha):	1393,71	Deslindado	Si	Áreas naturales protegidas LIC ES3110007 "Cuencas de los ríos Alberche y Cofio". ZEPa ES0000056 "Encinares de los ríos Alberche y Cofio".
Sup. enclavados (ha):	0,00	Amojonado	Si	Aprovechamientos Leñas, pastos, caza, frutos y miel.

Nº 51	Nombre Albercas y Alberquillas		
Término municipal Cenicientos		Partido judicial 3- Navalcarnero	
Superficie total (ha):	188,53	% Esp. nat. protegido:	0
Superficie pública (ha):	187,23	Deslindado	Si
Sup. enclavados (ha):	1,30	Amojonado	Si



Propietarios Ayuntamiento de Cenicientos.	
Incorporación al Catálogo Catálogo de 1862.	
Formaciones vegetales Pinares puros de <i>Pinus pinaster</i> de origen natural.	
Áreas naturales protegidas LIC ES3110007 "Cuencas de los ríos Alberche y Cofio". ZEPa ES0000056 "Encinares de los ríos Alberche y Cofio".	
Aprovechamientos Madera, leñas, caza y frutos.	

Nº 52	Nombre La Enfermería		
Término municipal Pelayos de la Presa		Partido judicial 3- Navalcarnero	
Superficie total (ha):	79,66	% Esp. nat. protegido:	0
Superficie pública (ha):	79,66	Deslindado	Si
Sup. enclavados (ha):	0,00	Amojonado	Si



Propietarios Ayuntamiento de Pelayos de la Presa.	
Incorporación al Catálogo Catálogo de 1862.	
Formaciones vegetales Pinares de <i>Pinus pinea</i> con matorral y jaral, y eriales con arbolado de encina, pastos y cultivos.	
Áreas naturales protegidas LIC ES3110007 "Cuencas de los ríos Alberche y Cofio". ZEPa ES0000056 "Encinares de los ríos Alberche y Cofio".	
Aprovechamientos Frutos.	

Nº 53	Nombre Dehesa Boyal			Propietarios Ayuntamiento de Rozas de Puerto Real.
Término municipal Rozas de Puerto Real	Partido judicial 3- Navalcarnero			Incorporación al Catálogo Catálogo de 1862.
Superficie total (ha):	236,78	% Esp. nat. protegido:	0	Formaciones vegetales Pastos xerofíticos puros con matorral y helechos. Jarales puros con manchas de pasto. Castaño y rebollo con matorral de leguminosas. Repoblaciones con castaño y fresno.
Superficie pública (ha):	236,78	Deslindado	Si	
Sup. enclavados (ha):	0,00	Amojonado	No	
Áreas naturales protegidas LIC ES3110007 "Cuencas de los ríos Alberche y Cofio". ZEPA ES0000056 "Encinares de los ríos Alberche y Cofio".				
Aprovechamientos Pastos y caza.				

Nº 54	Nombre Nahoncil y Agregados, Las Cabreras y Valle Lorenzo			Propietarios Ayuntamiento de San Martín de Valdeiglesias.
Término municipal San Martín de Valdeiglesias	Partido judicial 3- Navalcarnero			Incorporación al Catálogo Catálogo de 1862.
Superficie total (ha):	1507,00	% Esp. nat. protegido:	0	Formaciones vegetales Pinares de <i>Pinus pinea</i> con pastos, encina y matorral formado por jara y cantueso. Pinares de <i>Pinus sylvestris</i> con pastos.
Superficie pública (ha):	1507,00	Deslindado	Si	
Sup. enclavados (ha):	0,00	Amojonado	Si	
Áreas naturales protegidas LIC ES3110007 "Cuencas de los ríos Alberche y Cofio". ZEPA ES0000056 "Encinares de los ríos Alberche y Cofio".				
Aprovechamientos Madera, leñas, pastos, caza, frutos, miel y aprovechamiento recreativo.				

Nº 55	Nombre Navapozas, Fuenfría, Valdeyerno y Valcaliente			Propietarios Ayuntamiento de San Martín de Valdeiglesias.
Término municipal San Martín de Valdeiglesias	Partido judicial 3- Navalcarnero			Incorporación al Catálogo Catálogo de 1862.
Superficie total (ha):	1900,25	% Esp. nat. protegido:	0	Formaciones vegetales Pinares mezcla de <i>Pinus pinaster</i> y <i>Pinus pinea</i> de origen natural con pastos, encina y jara . Pinares puros de <i>Pinus pinea</i> procedentes de repoblación con encina, jara y matorral.
Superficie pública (ha):	1877,91	Deslindado	Si	
Sup. enclavados (ha):	22,34	Amojonado	Si	
Áreas naturales protegidas LIC ES3110007 “Cuencas de los ríos Alberche y Cofio”. ZEPA ES0000056 “Encinares de los ríos Alberche y Cofio”.				
Aprovechamientos Madera, leñas, pastos, caza, frutos y miel.				

Nº 56	Nombre Cuartel del Norte			Propietarios Ayuntamiento de Villa del Prado.
Término municipal Villa del Prado	Partido judicial 3- Navalcarnero			Incorporación al Catálogo Catálogo de 1901.
Superficie total (ha):	379,38	% Esp. nat. protegido:	0	Formaciones vegetales Encinares arbóreos y arbustivos con matorral, jara y cantuesar, y pinares de <i>Pinus pinea</i> procedentes de repoblación con pastos.
Superficie pública (ha):	379,38	Deslindado	Si	
Sup. enclavados (ha):	0,00	Amojonado	Si	
Áreas naturales protegidas LIC ES3110007 “Cuencas de los ríos Alberche y Cofio”. ZEPA ES0000056 “Encinares de los ríos Alberche y Cofio”.				
Aprovechamientos Pastos, caza y frutos.				

Nº 57	Nombre Dehesa Boyal, El Carcavón y Las Cárcavas			Propietarios Ayuntamiento de La Acebeda.
	Término municipal La Acebeda	Partido judicial 1- Torrelaguna		Incorporación al Catálogo Catálogo de 1862.
Superficie total (ha):	119,26	% Esp. nat. protegido:	0	Formaciones vegetales Melojares puros arbóreos y arbustivos con pastos.
Superficie pública (ha):	114,45	Deslindado	Si	
Sup. enclavados (ha):	4,81	Amojonado	Si	
Aprovechamientos				Leñas, pastos y caza.

Nº 58	Nombre Las Regueras			Propietarios Ayuntamiento de La Acebeda.
	Término municipal La Acebeda	Partido judicial 1- Torrelaguna		Incorporación al Catálogo Catálogo de 1862.
Superficie total (ha):	5,45	% Esp. nat. protegido:	0	Formaciones vegetales Melojares arbóreos y arbustivos puros. Pastos reticulares invadidos por matorral.
Superficie pública (ha):	5,45	Deslindado	Si	
Sup. enclavados (ha):	0,00	Amojonado	No	
Aprovechamientos				Leñas, pastos y caza.

Nº 59	Nombre La Dehesilla			Propietarios Ayuntamiento de Alameda del Valle.
Término municipal Alameda del Valle	Partido judicial 1- Torrelaguna			Incorporación al Catálogo Catálogo de 1862.
Superficie total (ha):	35,26	% Esp. nat. protegido:	0	Formaciones vegetales Melojares arbóreos y arbustivos con pastos.
Superficie pública (ha):	35,26	Deslindado	Si	
Sup. enclavados (ha):	0,00	Amojonado	Si	
Áreas naturales protegidas LIC ES3110002 "Cuenca del río Lozoya y Sierra Norte".				
Aprovechamientos Leñas, pastos y caza.				

Nº 60	Nombre Moroviejo y Santa Ana			Propietarios Ayuntamiento de Alameda del Valle.
Término municipal Alameda del Valle	Partido judicial 1- Torrelaguna			Incorporación al Catálogo Catálogo de 1862.
Superficie total (ha):	564,01	% Esp. nat. protegido:	0	Formaciones vegetales Melojares puros arbóreos y arbustivos con pastos junto a pinares de <i>Pinus sylvestris</i> procedentes de repoblación mezclados con rebollo.
Superficie pública (ha):	556,54	Deslindado	Si	
Sup. enclavados (ha):	7,48	Amojonado	No	
Áreas naturales protegidas LIC ES3110002 "Cuenca del río Lozoya y Sierra Norte".				
Aprovechamientos Madera, leñas, pastos y caza.				

Nº 61	Nombre Las Navazuelas y Agregados			Propietarios Ayuntamiento de Alameda del Valle.
Término municipal Alameda del Valle	Partido judicial 1- Torrelaguna			Incorporación al Catálogo Catálogo de 1862.
Superficie total (ha):	410,34	% Esp. nat. protegido:	0	Formaciones vegetales Melojares arbóreos y arbustivos con pastos, y encinares arbóreos y arbustivos con matorral.
Superficie pública (ha):	396,86	Deslindado	Si	Áreas naturales protegidas LIC ES3110002 "Cuenca del río Lozoya y Sierra Norte".
Sup. enclavados (ha):	13,48	Amojonado	Si	Aprovechamientos Leñas, pastos y caza.

Nº 62	Nombre Las Suertes			Propietarios Ayuntamiento de Alameda del Valle.
Término municipal Alameda del Valle	Partido judicial 1- Torrelaguna			Incorporación al Catálogo Catálogo de 1862.
Superficie total (ha):	6,08	% Esp. nat. protegido:	0	Formaciones vegetales Melojares arbóreos y arbustivos con pastos, junto a piornales puros y otros matorrales de altura.
Superficie pública (ha):	6,08	Deslindado	Si	Áreas naturales protegidas LIC ES3110002 "Cuenca del río Lozoya y Sierra Norte".
Sup. enclavados (ha):	0,00	Amojonado	Si	Aprovechamientos Pastos y caza.

Nº 63	Nombre Dehesa Boyal		
Término municipal Berzosa del Lozoya		Partido judicial 1- Torrelaguna	
Superficie total (ha):	61,07	% Esp. nat. protegido:	0
Superficie pública (ha):	61,07	Deslindado	Si
Sup. enclavados (ha):	0,00	Amojonado	No

Propietarios
Ayuntamiento de Berzosa del Lozoya.

Incorporación al Catálogo
Real Orden de 29 de Mayo de 1896.

Formaciones vegetales
Melojares arbóreos y arbustivos con matorral. Jarales puros con manchas de pastos.

Áreas naturales protegidas
LIC ES3110002 "Cuenca del río Lozoya y Sierra Norte".

Aprovechamientos
Leñas, pastos y caza.

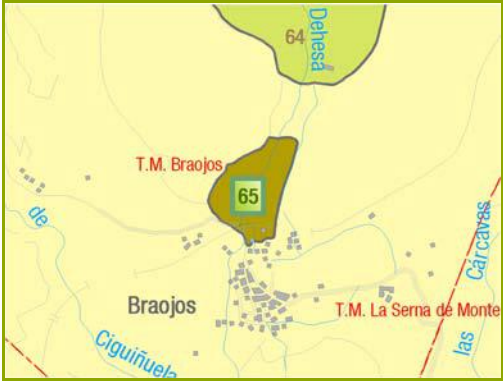
Nº 64	Nombre Dehesa Boyal		
Término municipal Braojos		Partido judicial 1- Torrelaguna	
Superficie total (ha):	162,13	% Esp. nat. protegido:	0
Superficie pública (ha):	162,13	Deslindado	Si
Sup. enclavados (ha):	0,00	Amojonado	No

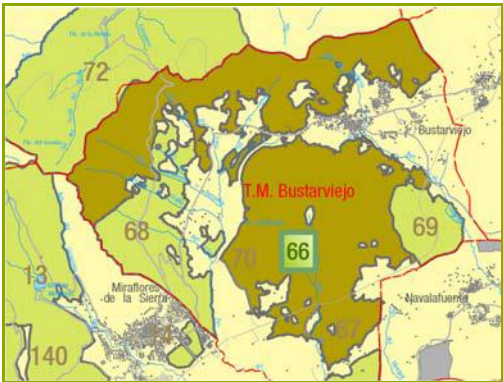
Propietarios
Ayuntamiento de Braojos.

Incorporación al Catálogo
Catálogo de 1862.

Formaciones vegetales
Melojares arbóreos y arbustivos puros. Piornales y otros matorrales de altura.

Aprovechamientos
Leñas, pastos y caza.

Nº 65	Nombre El Ejido			Propietarios Ayuntamiento de Braojos.	
Término municipal Braojos		Partido judicial 1- Torrelaguna			
Superficie total (ha):	21,44	% Esp. nat. protegido:	0		
Superficie pública (ha):	21,44	Deslindado	Si		
Sup. enclavados (ha):	0,00	Amojonado	No		
					
Formaciones vegetales Melojares arbóreos puros con vegetación de ribera junto a pastizales mesófilos puros con matorral y helechos.					
Aprovechamientos Pastos y caza.					

Nº 66	Nombre Cerro del Pendón y Agregados			Propietarios Ayuntamiento de Bustarviejo.	
Término municipal Bustarviejo		Partido judicial 5- Alcobendas			
Superficie total (ha):	2628,84	% Esp. nat. protegido:	0		
Superficie pública (ha):	2495,90	Deslindado	Si		
Sup. enclavados (ha):	132,94	Amojonado	Si		
					
Formaciones vegetales Jarales puros con manchas de pastos. Pinares de <i>Pinus sylvestris</i> de repoblación con matorral, jaral y jornal.					
Áreas naturales protegidas LIC ES3110002 "Cuenca del río Lozoya y Sierra Norte".					
Aprovechamientos Madera, pastos y caza.					

Nº 67	Nombre Dehesa de Navalmadero, La Huelga y Prado Montiel			Propietarios Ayuntamiento de Bustarviejo.
Término municipal Bustarviejo	Partido judicial 5- Alcobendas			Incorporación al Catálogo Catálogo de 1862.
Superficie total (ha):	175,49	% Esp. nat. protegido:	0	Formaciones vegetales Melojares arbóreos y arbustivos con pastos, y fresnedas mezcla con encina, pastos y matorral.
Superficie pública (ha):	175,06	Deslindado	Si	
Sup. enclavados (ha):	0,43	Amojonado	Si	
Aprovechamientos				Pastos y caza.

Nº 68	Nombre Dehesa del Valle			Propietarios Ayuntamiento de Bustarviejo.
Término municipal Bustarviejo	Partido judicial 5- Alcobendas			Incorporación al Catálogo Catálogo de 1862.
Superficie total (ha):	558,94	% Esp. nat. protegido:	0	Formaciones vegetales Melojares arbóreos con matorral y jaral.
Superficie pública (ha):	529,38	Deslindado	Si	
Sup. enclavados (ha):	29,56	Amojonado	Si	
Áreas naturales protegidas				LIC ES3110002 "Cuenca del río Lozoya y Sierra Norte".
Aprovechamientos				Pastos, caza y aprovechamiento recreativo.

Nº 69	Nombre Dehesa Vieja			Propietarios Ayuntamiento de Bustarviejo.
Término municipal Bustarviejo	Partido judicial 5- Alcobendas			Incorporación al Catálogo Catálogo de 1862.
Superficie total (ha):	229,83	% Esp. nat. protegido:	0	Formaciones vegetales Melojares arbóreos puros junto a jarales con manchas de pastos y enebro.
Superficie pública (ha):	229,83	Deslindado	Si	Áreas naturales protegidas LIC ES3110002 "Cuenca del río Lozoya y Sierra Norte".
Sup. enclavados (ha):	0,00	Amojonado	Si	Aprovechamientos Pastos y caza.

Nº 70	Nombre Prado Espartal y su agregado Prado Córdoba			Propietarios Ayuntamiento de Bustarviejo.
Término municipal Bustarviejo	Partido judicial 5- Alcobendas			Incorporación al Catálogo Catálogo de 1862.
Superficie total (ha):	19,70	% Esp. nat. protegido:	0	Formaciones vegetales Melojares arbóreos con pastos.
Superficie pública (ha):	19,70	Deslindado	Si	Áreas naturales protegidas LIC ES3110002 "Cuenca del río Lozoya y Sierra Norte".
Sup. enclavados (ha):	0,00	Amojonado	Si	Aprovechamientos Pastos, caza y miel.

Nº 71	Nombre Dehesa Roblellano			Propietarios Ayuntamiento de La Cabrera.
Término municipal La Cabrera	Partido judicial 1- Torrelaguna			Incorporación al Catálogo Catálogo de 1862.
Superficie total (ha):	401,32	% Esp. nat. protegido:	0	Formaciones vegetales Jarales con manchas de pastos, encina y enebro.
Superficie pública (ha):	384,42	Deslindado	Si	
Sup. enclavados (ha):	16,90	Amojonado	No	
Aprovechamientos				Pastos y caza.

Nº 72	Nombre Perímetro de Canencia			Propietarios Estado-Comunidad de Madrid.
Término municipal Canencia de la Sierra	Partido judicial 1- Torrelaguna			Incorporación al Catálogo Catálogo de 1862.
Superficie total (ha):	1620,00	% Esp. nat. protegido:	0	Formaciones vegetales Pinares puros de <i>Pinus sylvestris</i> de origen artificial con pastos.
Superficie pública (ha):	1620,00	Deslindado	Si	
Sup. enclavados (ha):	0,00	Amojonado	No	
Áreas naturales protegidas				LIC ES3110002 "Cuenca del río Lozoya y Sierra Norte".
Aprovechamientos				Madera y pastos.

Nº 73	Nombre La Solana y Otros			Propietarios Ayuntamiento de Canencia de la Sierra.
Término municipal Canencia de la Sierra	Partido judicial 1- Torrelaguna			Incorporación al Catálogo Catálogo de 1862.
Superficie total (ha):	1088,75	% Esp. nat. protegido:	0	Formaciones vegetales Melojares arbóreos y arbustivos con pastos.
Superficie pública (ha):	936,79	Deslindado	Si	Áreas naturales protegidas LIC ES3110002 "Cuenca del río Lozoya y Sierra Norte".
Sup. enclavados (ha):	151,97	Amojonado	Si	Aprovechamientos Leñas, caza y pastos.

Nº 74	Nombre Dehesa Soto			Propietarios Ayuntamiento de Cervera de Buitrago.
Término municipal Cervera de Buitrago	Partido judicial 1- Torrelaguna			Incorporación al Catálogo Real Orden de 29 de Mayo de 1896.
Superficie total (ha):	25,18	% Esp. nat. protegido:	0	Formaciones vegetales Quejigares arbóreos y arbustivos con matorral y encina, junto a pastos xerofíticos invadidos por matorral y helechos.
Superficie pública (ha):	25,18	Deslindado	Si	Aprovechamientos Leñas, pastos y caza.
Sup. enclavados (ha):	0,00	Amojonado	No	

Nº 75	Nombre Cañizuela			Propietarios Ayuntamiento de Garganta de los Montes.
Término municipal Garganta de los Montes	Partido judicial 1- Torrelaguna			Incorporación al Catálogo Catálogo de 1862.
Superficie total (ha):	96,28	% Esp. nat. protegido:	0	Formaciones vegetales Melojares puros arbóreos y arbustivos con pastos.
Superficie pública (ha):	95,33	Deslindado	Si	
Sup. enclavados (ha):	0,95	Amojonado	Si	
Áreas naturales protegidas				LIC ES3110002 "Cuenca del río Lozoya y Sierra Norte".
Aprovechamientos				Leñas, pastos y caza.

Nº 76	Nombre Dehesa Boyal			Propietarios Ayuntamiento de Garganta de los Montes.
Término municipal Garganta de los Montes	Partido judicial 1- Torrelaguna			Incorporación al Catálogo Catálogo de 1901.
Superficie total (ha):	61,94	% Esp. nat. protegido:	0	Formaciones vegetales Melojares arbóreos y arbustivos con pastos.
Superficie pública (ha):	61,94	Deslindado	Si	
Sup. enclavados (ha):	0,00	Amojonado	Si	
Aprovechamientos				Leñas, pastos y caza.

Nº 77	Nombre Dehesa de la Mata			Propietarios Ayuntamiento de Buitrago del Lozoya.
Término municipal Gascones	Partido judicial 1- Torrelaguna			Incorporación al Catálogo Catálogo de 1862.
Superficie total (ha):	132,33	% Esp. nat. protegido:	0	Formaciones vegetales Melojares arbóreos y arbustivos con matorral.
Superficie pública (ha):	125,88	Deslindado	Si	
Sup. enclavados (ha):	6,44	Amojonado	Si	
Áreas naturales protegidas				LIC ES3110002 "Cuenca del río Lozoya y Sierra Norte".
Aprovechamientos				Leñas y pastos.

Nº 78	Nombre Dehesa Roblasco			Propietarios Ayuntamiento de Gascones.
Término municipal Gascones	Partido judicial 1- Torrelaguna			Incorporación al Catálogo Catálogo de 1862.
Superficie total (ha):	33,65	% Esp. nat. protegido:	0	Formaciones vegetales Melojares arbóreos y arbustivos con matorral, junto a pastos xerofíticos mezclados con matorral, pional y helechos.
Superficie pública (ha):	33,65	Deslindado	Si	
Sup. enclavados (ha):	0,00	Amojonado	No	
Áreas naturales protegidas				LIC ES3110002 "Cuenca del río Lozoya y Sierra Norte".
Aprovechamientos				Leñas, caza y pastos.

Nº 79	Nombre Dehesa Boyal		
Término municipal La Hiruela		Partido judicial 1- Torrelaguna	
Superficie total (ha):	394,38	% Esp. nat. protegido:	0
Superficie pública (ha):	388,34	Deslindado	Si
Sup. enclavados (ha):	6,03	Amojonado	No

Propietarios	
Ayuntamiento de La Hiruela.	
Incorporación al Catálogo	
Catálogo de 1862.	
Formaciones vegetales	
Melojares arbóreos y arbustivos con matorral de brezo. Robledales de <i>Quercus petraea</i> mezclado con abedul y cerezo.	
Áreas naturales protegidas	
LIC ES3110002 "Cuenca del río Lozoya y Sierra Norte".	
Aprovechamientos	
Leñas, pastos y miel.	

Nº 80	Nombre La Alberca		
Término municipal Horcajo de la Sierra		Partido judicial 1- Torrelaguna	
Superficie total (ha):	38,88	% Esp. nat. protegido:	0
Superficie pública (ha):	37,91	Deslindado	Si
Sup. enclavados (ha):	0,97	Amojonado	Si

Propietarios	
Ayuntamiento de Horcajo de la Sierra.	
Incorporación al Catálogo	
Catálogo de 1862.	
Formaciones vegetales	
Melojares arbóreos y arbustivos, puros y mixtos con matorral, cantuesar y fresno.	
Aprovechamientos	
Leñas, caza y pastos.	

Nº 81	Nombre Dehesa Boyal		Propietarios Ayuntamiento de Horcajo de la Sierra.	
Término municipal Horcajo de la Sierra	Partido judicial 1- Torrelaguna		Incorporación al Catálogo Catálogo de 1862.	
Superficie total (ha):	253,85	% Esp. nat. protegido:	0	
Superficie pública (ha):	253,85	Deslindado	Si	
Sup. enclavados (ha):	0,00	Amojonado	Si	
Formaciones vegetales Melojares arbóreos y arbustivos puros, junto a matorrales acidófilos montanos con manchas de pastos, cantuesar y jabino.				
Aprovechamientos Leñas, pastos y caza.				

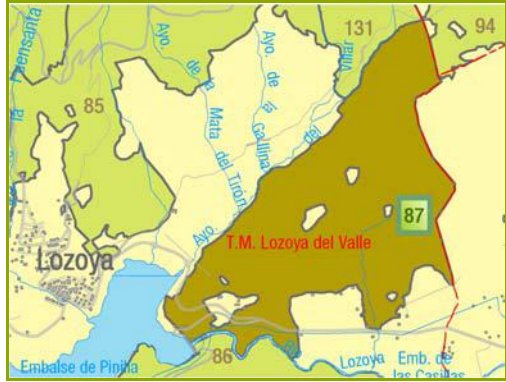
Nº 82	Nombre El Plantío		Propietarios Ayuntamiento de Horcajo de la Sierra.	
Término municipal Horcajo de la Sierra	Partido judicial 1- Torrelaguna		Incorporación al Catálogo Catálogo de 1862.	
Superficie total (ha):	4,93	% Esp. nat. protegido:	0	
Superficie pública (ha):	4,93	Deslindado	Si	
Sup. enclavados (ha):	0,00	Amojonado	Si	
Formaciones vegetales Melojares arbóreos puros con pastos.				
Aprovechamientos Pastos, leñas y caza.				


Nº 83	Nombre Dehesa Boyal		
	Propietarios Ayuntamiento de Horcajuelo de la Sierra.		
Término municipal Horcajuelo de la Sierra	Partido judicial 1- Torrelaguna		
Incorporación al Catálogo Catálogo de 1862.	Formaciones vegetales Melojares arbóreos y arbustivos con pastos. Dehesa de fresno con melojo.		
Superficie total (ha):	206,28	% Esp. nat. protegido:	0
Superficie pública (ha):	206,28	Deslindado	Si
Sup. enclavados (ha):	0,00	Amojonado	Si
Aprovechamientos Leñas, pastos y caza.			

Nº 84	Nombre Prado Nuevo		
	Propietarios Ayuntamiento de Horcajuelo de la Sierra.		
Término municipal Horcajuelo de la Sierra	Partido judicial 1- Torrelaguna		
Incorporación al Catálogo Real Orden de 29 de Mayo de 1896.	Formaciones vegetales Melojares arbóreos y arbustivos con pastos.		
Superficie total (ha):	62,00	% Esp. nat. protegido:	0
Superficie pública (ha):	62,00	Deslindado	No
Sup. enclavados (ha):	0,00	Amojonado	No
Aprovechamientos Leñas, pastos y caza.			

Nº 85	Nombre Peña Hueca, Valdeyerno, Los Cerezos, El Tirón, Los Canales y Otros			Propietarios Ayuntamiento de Lozoya del Valle.
Término municipal Lozoya del Valle	Partido judicial 1- Torrelaguna			Incorporación al Catálogo Catálogo de 1862.
Superficie total (ha):	1217,00	% Esp. nat. protegido:	0	Formaciones vegetales Melojares arbóreos y arbustivos puros junto a pinares de <i>Pinus sylvestris</i> mezclados con matorral, rebollo y helechos.
Superficie pública (ha):	1185,00	Deslindado	Si	
Sup. enclavados (ha):	32,00	Amojonado	No	
Áreas naturales protegidas LIC ES3110002 "Cuenca del río Lozoya y Sierra Norte".				
Aprovechamientos Leñas, pastos y caza.				

Nº 86	Nombre Soto Garganta			Propietarios Ayuntamiento de Lozoya del Valle.
Término municipal Lozoya del Valle	Partido judicial 1- Torrelaguna			Incorporación al Catálogo Catálogo de 1901.
Superficie total (ha):	555,60	% Esp. nat. protegido:	0	Formaciones vegetales Melojares puros arbóreos y arbustivos con pastos.
Superficie pública (ha):	555,60	Deslindado	Si	
Sup. enclavados (ha):	0,00	Amojonado	Si	
Áreas naturales protegidas LIC ES3110002 "Cuenca del río Lozoya y Sierra Norte".				
Aprovechamientos Pastos y caza.				

N° 87	Nombre La Umbría y Otros			Propietarios Ayuntamiento de Lozoya del Valle.
Término municipal Lozoya del Valle	Partido judicial 1- Torrelaguna			Incorporación al Catálogo Catálogo de 1862.
Superficie total (ha):	658,67	% Esp. nat. protegido:	0	Formaciones vegetales Encinares arbóreos y arbustivos con matorral, enebro y <i>Juniperus thurifera</i> . Melojares arbóreos y arbustivos con pastos, enebro y <i>Juniperus thurifera</i> . Pastos xerofíticos puros con matorral y helechos. Sabinars.
Superficie pública (ha):	634,78	Deslindado	Si	
Sup. enclavados (ha):	23,89	Amojonado	Si	
				
Áreas naturales protegidas LIC ES3110002 "Cuenca del río Lozoya y Sierra Norte".				
Aprovechamientos Pastos y caza.				

N° 88	Nombre Dehesa Boyal			Propietarios Ayuntamiento de Madarcos.
Término municipal Madarcos	Partido judicial 1- Torrelaguna			Incorporación al Catálogo Catálogo de 1862.
Superficie total (ha):	95,07	% Esp. nat. protegido:	0	Formaciones vegetales Melojares arbóreos con matorral, pastos y cantuesar.
Superficie pública (ha):	95,07	Deslindado	Si	
Sup. enclavados (ha):	0,00	Amojonado	No	
				
Aprovechamientos Pastos y caza.				

Nº 89	Nombre El Chaparral y La Solana			Propietarios Ayuntamiento de Montejo de la Sierra.
Término municipal Montejo de la Sierra	Partido judicial 1- Torrelaguna			Incorporación al Catálogo Catálogo de 1862.
Superficie total (ha):	250,53	% Esp. nat. protegido:	97	Formaciones vegetales Hayedos. Matorrales acidófilos montanos con predominio de leguminosas con manchas de pastos y brezal. Melojares arbóreos con matorral, cantuesar, brezal y retama. Robledales de <i>Quercus petraea</i> .
Superficie pública (ha):	250,53	Deslindado	Si	
Sup. enclavados (ha):	0,00	Amojonado	Si	
Áreas naturales protegidas LIC ES3110002 "Cuenca del río Lozoya y Sierra Norte". "Hayedo de Montejo" en categoría de Sitio Natural de Interés Nacional.				

Nº 90	Nombre Dehesa Boyal			Propietarios Ayuntamiento de Montejo de la Sierra.
Término municipal Montejo de la Sierra	Partido judicial 1- Torrelaguna			Incorporación al Catálogo Catálogo de 1862.
Superficie total (ha):	186,29	% Esp. nat. protegido:	0	Formaciones vegetales Melojares arbóreos y arbustivos con pastos. Pastos reticulares con arbolado con manchas de matorral. Pastizales mesófilos con arbolado de melojo y fresno.
Superficie pública (ha):	186,29	Deslindado	Si	
Sup. enclavados (ha):	0,00	Amojonado	Si	
Aprovechamientos Leñas, pastos y caza.				

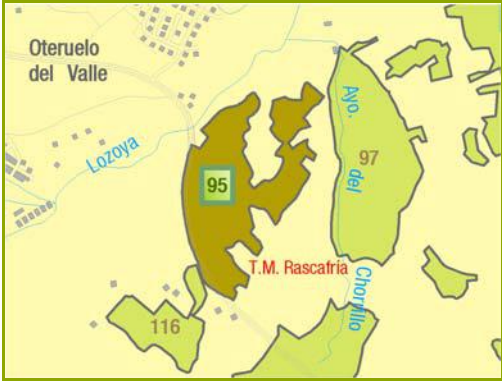
Nº 91	Nombre La Dehesilla			Propietarios Ayuntamiento de Montejo de la Sierra.
Término municipal Montejo de la Sierra	Partido judicial 1- Torrelaguna			Incorporación al Catálogo Catálogo de 1862.
Superficie total (ha):	146,00	% Esp. nat. protegido:	0	Formaciones vegetales Melojares arbóreos y arbustivos puros.
Superficie pública (ha):	146,00	Deslindado	No	
Sup. enclavados (ha):	0,00	Amojonado	No	
Aprovechamientos				Leñas, pastos, caza y aprovechamiento recreativo.

Nº 92	Nombre Prado Valledor			Propietarios Ayuntamiento de Montejo de la Sierra.
Término municipal Montejo de la Sierra	Partido judicial 1- Torrelaguna			Incorporación al Catálogo Catálogo de 1862.
Superficie total (ha):	45,00	% Esp. nat. protegido:	0	Formaciones vegetales Melojares arbóreos y arbustivos puros acompañados de pastizales.
Superficie pública (ha):	45,00	Deslindado	No	
Sup. enclavados (ha):	0,00	Amojonado	No	
Aprovechamientos				Pastos y caza.

Nº 93	Nombre La Umbría			Propietarios Ayuntamiento de Montejo de la Sierra.
Término municipal Montejo de la Sierra	Partido judicial 1- Torrelaguna			Incorporación al Catálogo Catálogo de 1862.
Superficie total (ha):	50,00	% Esp. nat. protegido:	0	Formaciones vegetales Melojares arbóreos y arbustivos con vegetación de ribera.
Superficie pública (ha):	50,00	Deslindado	No	
Sup. enclavados (ha):	0,00	Amojonado	No	
Aprovechamientos				Pastos, leñas y caza.

Nº 94	Nombre Dehesa Umbría o Nueva			Propietarios Ayuntamiento de Navarredonda.
Término municipal Navarredonda	Partido judicial 1- Torrelaguna			Incorporación al Catálogo Catálogo de 1862.
Superficie total (ha):	112,43	% Esp. nat. protegido:	0	Formaciones vegetales Melojares arbóreos y arbustivos con matorral, junto a pastos xerofíticos puros rebollo y cantuesar.
Superficie pública (ha):	109,95	Deslindado	Si	
Sup. enclavados (ha):	2,48	Amojonado	No	
Áreas naturales protegidas				LIC ES3110002 "Cuenca del río Lozoya y Sierra Norte".
Aprovechamientos				Leñas, pastos y caza.

Nº 95	Nombre Cantero de la Compuerta		
Término municipal Rascafría		Partido judicial 1- Torrelaguna	
Superficie total (ha):	42,86	% Esp. nat. protegido:	0
Superficie pública (ha):	42,01	Deslindado	Si
Sup. enclavados (ha):	0,85	Amojonado	Si



Propietarios
Ayuntamiento de Rascafría.

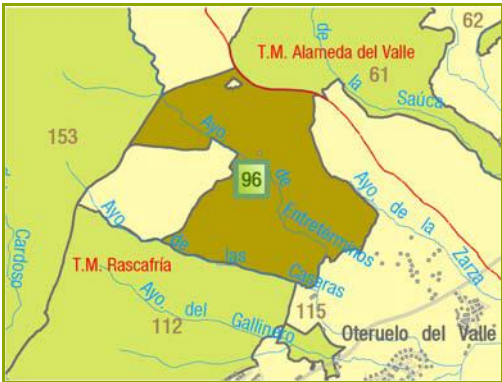
Incorporación al Catálogo
Catálogo de 1862.

Formaciones vegetales
Melojares arbóreos y arbustivos con pastos.

Áreas naturales protegidas
LIC ES3110002 "Cuenca del río Lozoya y Sierra Norte".

Aprovechamientos
Pastos.

Nº 96	Nombre Ladera y Dehesa Boyal		
Término municipal Rascafría		Partido judicial 1- Torrelaguna	
Superficie total (ha):	295,90	% Esp. nat. protegido:	0
Superficie pública (ha):	294,40	Deslindado	Si
Sup. enclavados (ha):	1,50	Amojonado	Si



Propietarios
Ayuntamiento de Rascafría.

Incorporación al Catálogo
Catálogo de 1862.

Formaciones vegetales
Melojares arbóreos y arbustivos puros, junto a piornales puros y otros matorrales de altura.

Áreas naturales protegidas
LIC ES3110002 "Cuenca del río Lozoya y Sierra Norte".

Aprovechamientos
Leñas, pastos y caza.

Nº 97	Nombre Tercio de Santa Ana y Otros			Propietarios Ayuntamiento de Rascafría.
Término municipal Rascafría	Partido judicial 1- Torrelaguna			Incorporación al Catálogo Catálogo de 1862.
Superficie total (ha):	461,00	% Esp. nat. protegido:	0	Formaciones vegetales Melojares arbóreos y arbustivos con pastos xerofíticos puros con matorral y helechos.
Superficie pública (ha):	435,63	Deslindado	Si	Áreas naturales protegidas LIC ES3110002 "Cuenca del río Lozoya y Sierra Norte".
Sup. enclavados (ha):	25,37	Amojonado	No	Aprovechamientos Leñas, pastos y caza.

Nº 98	Nombre Dehesa Boyal			Propietarios Ayuntamiento de Patones.
Término municipal Patones	Partido judicial 1- Torrelaguna			Incorporación al Catálogo Catálogo de 1901.
Superficie total (ha):	143,00	% Esp. nat. protegido:	0	Formaciones vegetales Enebrales con matorral de altura.
Superficie pública (ha):	143,00	Deslindado	No	Aprovechamientos Pastos, caza y miel.
Sup. enclavados (ha):	0,00	Amojonado	No	

N° 99	Nombre Vertiente del Lozoya			Propietarios Ayuntamiento de Patones.
Término municipal Patones	Partido judicial 1- Torrelaguna			Incorporación al Catálogo Catálogo de 1901.
Superficie total (ha):	170,00	% Esp. nat. protegido:	0	Formaciones vegetales Jarales puros con manchas de pastos, cantuesar y retama. Fresnedas mezcladas con encina y rebollo.
Superficie pública (ha):	88,00	Deslindado	Si	
Sup. enclavados (ha):	82,00	Amojonado	No	
Aprovechamientos				Pastos.

N° 100	Nombre Dehesa Boyal			Propietarios Ayuntamiento de Pinilla del Valle.
Término municipal Pinilla del Valle	Partido judicial 1- Torrelaguna			Incorporación al Catálogo Catálogo de 1862.
Superficie total (ha):	83,13	% Esp. nat. protegido:	0	Formaciones vegetales Pastos xerofíticos puros con matorral, helechos y arbolado. Fresnedas mezcla con encina, rebollo y pastos. Pastos reticulares con arbolado y manchas de matorral.
Superficie pública (ha):	83,13	Deslindado	Si	
Sup. enclavados (ha):	0,00	Amojonado	Si	
Aprovechamientos				Leñas, pastos y caza.

Nº 101	Nombre La Marotera		Propietarios Ayuntamiento de Pinilla del Valle.
Término municipal Pinilla del Valle	Partido judicial 1- Torrelaguna		Incorporación al Catálogo Catálogo de 1862.
Superficie total (ha):	520,50	% Esp. nat. protegido:	0
Superficie pública (ha):	519,30	Deslindado	Si
Sup. enclavados (ha):	1,20	Amojonado	No
Formaciones vegetales			
Melojares arbóreos y arbustivos con pastos. Pinares mixtos mezcla de <i>Pinus sylvestris</i> y <i>Quercus pyrenaica</i> , fresnos y matorral de altura.			
Áreas naturales protegidas			
LIC ES3110002 "Cuenca del río Lozoya y Sierra Norte".			
Aprovechamientos			
Leñas, pastos y caza.			

Nº 102	Nombre Villanadillas		Propietarios Ayuntamiento de Pinilla del Valle.
Término municipal Pinilla del Valle	Partido judicial 1- Torrelaguna		Incorporación al Catálogo Catálogo de 1862.
Superficie total (ha):	527,50	% Esp. nat. protegido:	0
Superficie pública (ha):	481,02	Deslindado	Si
Sup. enclavados (ha):	46,48	Amojonado	Si
Formaciones vegetales			
Melojares arbóreos y arbustivos puros con pastizales mesófilos con arbolado. Pastos xerofíticos invadidos por matorral y helechos.			
Áreas naturales protegidas			
LIC ES3110002 "Cuenca del río Lozoya y Sierra Norte".			
Aprovechamientos			
Pastos y caza.			

Nº 103	Nombre Dehesa Boyal		Propietarios Ayuntamiento de Piñuecar.
Término municipal Piñuecar	Partido judicial 1- Torrelaguna		Incorporación al Catálogo Catálogo de 1901.
Superficie total (ha):	47,00	% Esp. nat. protegido:	0
Superficie pública (ha):	47,00	Deslindado	No
Sup. enclavados (ha):	0,00	Amojonado	No

Formaciones vegetales			
Encinares arbóreos y arbustivos con rebollo, cantuesar y fresno.			
Aprovechamientos			
Pastos y caza.			

Nº 104	Nombre Dehesa de Ana Gutiérrez		Propietarios Ayuntamiento de Prádena del Rincón.
Término municipal Prádena del Rincón	Partido judicial 1- Torrelaguna		Incorporación al Catálogo Catálogo de 1862.
Superficie total (ha):	96,00	% Esp. nat. protegido:	0
Superficie pública (ha):	96,00	Deslindado	Si
Sup. enclavados (ha):	0,00	Amojonado	Si

Formaciones vegetales			
Melojares arbóreos y arbustivos con matorral, junto a pastos xerofíticos invadidos por matorral.			
Aprovechamientos			
Pastos y caza.			

Nº 105	Nombre Dehesa Boyal			Propietarios Ayuntamiento de Prádena del Rincón.
Término municipal Prádena del Rincón	Partido judicial 1- Torrelaguna			Incorporación al Catálogo Catálogo de 1862.
Superficie total (ha):	173,00	% Esp. nat. protegido:	0	Formaciones vegetales Melojares arbóreos y arbustivos con vegetación de ribera.
Superficie pública (ha):	173,00	Deslindado	Si	
Sup. enclavados (ha):	0,00	Amojonado	No	
Aprovechamientos				Leñas, pastos y caza.

Nº 106	Nombre Dehesa Lomo Peral			Propietarios Ayuntamiento de Prádena del Rincón.
Término municipal Prádena del Rincón	Partido judicial 1- Torrelaguna			Incorporación al Catálogo Catálogo de 1862.
Superficie total (ha):	78,00	% Esp. nat. protegido:	0	Formaciones vegetales Melojares arbóreos y arbustivos con matorral.
Superficie pública (ha):	78,00	Deslindado	No	
Sup. enclavados (ha):	0,00	Amojonado	No	
Aprovechamientos				Pastos y caza.

Nº 107	Nombre La Dehesilla		
Término municipal Prádena del Rincón		Partido judicial 1- Torrelaguna	
Superficie total (ha):	35,00	% Esp. nat. protegido:	0
Superficie pública (ha):	35,00	Deslindado	No
Sup. enclavados (ha):	0,00	Amojonado	No

Propietarios Ayuntamiento de Prádena del Rincón.	
Incorporación al Catálogo Catálogo de 1862.	
Formaciones vegetales Cantuesares, tomillares puros con manchas de pastos. Melojar adeshado.	
Aprovechamientos Pastos y caza.	

Nº 108	Nombre Cerro Concha		
Término municipal Puebla de la Sierra		Partido judicial 1- Torrelaguna	
Superficie total (ha):	532,00	% Esp. nat. protegido:	0
Superficie pública (ha):	532,00	Deslindado	No
Sup. enclavados (ha):	0,00	Amojonado	No

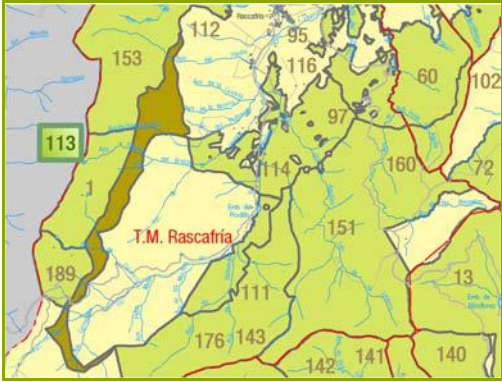
Propietarios Ayuntamiento de Puebla de Sierra.	
Incorporación al Catálogo Catálogo de 1901.	
Formaciones vegetales Pinares de <i>Pinus sylvestris</i> procedentes de repoblación con matorral y jaral, acompañados de pinares de <i>Pinus pinaster</i> de origen natural con matorral.	
Áreas naturales protegidas LIC ES3110002 "Cuenca del río Lozoya y Sierra Norte".	
Aprovechamientos Pastos.	

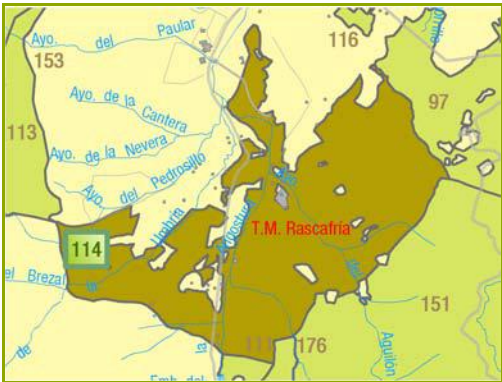
Nº 109	Nombre Dehesa Boyal			Propietarios Ayuntamiento de Puebla de la Sierra.
Término municipal Puebla de la Sierra	Partido judicial 1- Torrelaguna			Incorporación al Catálogo Catálogo de 1862.
Superficie total (ha):	230,00	% Esp. nat. protegido:	0	Formaciones vegetales Jarales con manchas de pastos y jornal junto a melojares arbóreos con matorral, brezal, Fresno y retama.
Superficie pública (ha):	230,00	Deslindado	No	Áreas naturales protegidas LIC ES3110002 "Cuenca del río Lozoya y Sierra Norte".
Sup. enclavados (ha):	0,00	Amojonado	No	Aprovechamientos Leñas, pastos, caza y aprovechamiento tradicional de piedra.

Nº 110	Nombre Vertientes de Peña La Cabra al Riato			Propietarios Ayuntamiento de Puebla de la Sierra.
Término municipal Puebla de la Sierra	Partido judicial 1- Torrelaguna			Incorporación al Catálogo Catálogo de 1901.
Superficie total (ha):	727,00	% Esp. nat. protegido:	0	Formaciones vegetales Pinares mezcla de <i>Pinus sylvestris</i> y <i>Pinus nigra</i> de origen artificial con brezal y jaral, junto a pinares mezcla de <i>Pinus sylvestris</i> y <i>Pinus nigra</i> procedentes de repoblación con matorral.
Superficie pública (ha):	727,00	Deslindado	No	Áreas naturales protegidas LIC ES3110002 "Cuenca del río Lozoya y Sierra Norte".
Sup. enclavados (ha):	0,00	Amojonado	No	Aprovechamientos Pastos y caza.

Nº 111	Nombre Cabeza de Hierro-La Cinta			Propietarios Comunidad de la Ciudad y Tierra de Segovia.
Término municipal Rascafría	Partido judicial 1- Torrelaguna			Incorporación al Catálogo Catálogo de 1862.
Superficie total (ha):	261,00	% Esp. nat. protegido:	0	Formaciones vegetales Pinares de <i>Pinus sylvestris</i> natural con helechos y pastos, junto a pinares mixtos mezcla de <i>Pinus sylvestris</i> y <i>Quercus pyrenaica</i> con matorral.
Superficie pública (ha):	259,00	Deslindado	No	Áreas naturales protegidas LIC ES3110002 "Cuenca del río Lozoya y Sierra Norte". ZEPA ES0000057 "Alto Lozoya".
Sup. enclavados (ha):	2,00	Amojonado	No	Aprovechamientos Madera y pastos.

Nº 112	Nombre Dehesa Boyal y Arroturas			Propietarios Ayuntamiento de Rascafría.
Término municipal Rascafría	Partido judicial 1- Torrelaguna			Incorporación al Catálogo Catálogo de 1862.
Superficie total (ha):	463,38	% Esp. nat. protegido:	0	Formaciones vegetales Melojares arbóreos y arbustivos puros con pastos.
Superficie pública (ha):	461,94	Deslindado	Si	Áreas naturales protegidas LIC ES3110002 "Cuenca del río Lozoya y Sierra Norte". ZEPA ES0000057 "Alto Lozoya".
Sup. enclavados (ha):	1,43	Amojonado	Si	Aprovechamientos Leñas, pastos y caza.

Nº 113	Nombre Peñalara-La Cinta	Propietarios Comunidad de la Ciudad y Tierra de Segovia.	
Término municipal Rascafría	Partido judicial 1- Torrelaguna	Incorporación al Catálogo Catálogo de 1862.	
Superficie total (ha):	585,39	% Esp. nat. protegido:	16
Superficie pública (ha):	585,39	Deslindado	Si
Sup. enclavados (ha):	0,00	Amojonado	No
		Formaciones vegetales Pinares de <i>Pinus sylvestris</i> natural con helechos y pastos, junto a pinares mixtos mezcla de <i>Pinus sylvestris</i> y <i>Quercus pyrenaica</i> con matorral.	
		Áreas naturales protegidas LIC ES3110002 "Cuenca del río Lozoya y Sierra Norte". ZEPA ES0000057 "Alto Lozoya".	
		Aprovechamientos Madera, leñas y pastos.	

Nº 114	Nombre Los Robledos	Propietarios Ayuntamiento de Rascafría.	
Término municipal Rascafría	Partido judicial 1- Torrelaguna	Incorporación al Catálogo Catálogo de 1901.	
Superficie total (ha):	920,22	% Esp. nat. protegido:	0
Superficie pública (ha):	886,83	Deslindado	Si
Sup. enclavados (ha):	33,38	Amojonado	Si
		Formaciones vegetales Melojares arbóreos y arbustivos puros, junto a pinares mixtos mezcla de <i>Pinus sylvestris</i> y <i>Quercus pyrenaica</i> de origen natural y de repoblación con matorral, helechos y piornal.	
		Áreas naturales protegidas LIC ES3110002 "Cuenca del río Lozoya y Sierra Norte". ZEPA ES0000057 "Alto Lozoya".	
		Aprovechamientos Madera, leñas, pastos, caza y aprovechamiento recreativo.	

Nº 115	Nombre Soto de Arriba		
Término municipal Rascafría		Partido judicial 1- Torrelaguna	
Superficie total (ha):	16,67	% Esp. nat. protegido:	0
Superficie pública (ha):	16,67	Deslindado	Si
Sup. enclavados (ha):	0,00	Amojonado	Si

Propietarios
Ayuntamiento de Rascafría.

Incorporación al Catálogo
Catálogo de 1862.

Formaciones vegetales
Pastizales mesófilos con arbolado de rebollo y fresno, junto a pastos reticulares con manchas de matorral.

Áreas naturales protegidas
LIC ES3110002 "Cuenca del río Lozoya y Sierra Norte".

Aprovechamientos
Leñas y pastos.

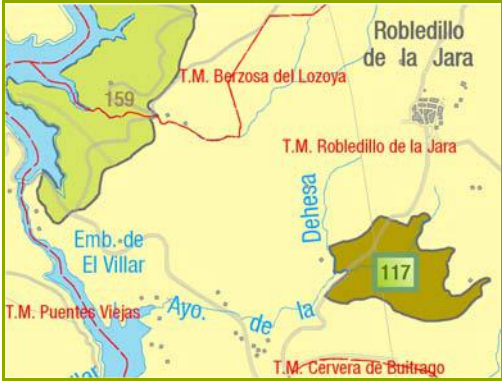
Nº 116	Nombre Tras las Suertes		
Término municipal Rascafría		Partido judicial 1- Torrelaguna	
Superficie total (ha):	10,74	% Esp. nat. protegido:	0
Superficie pública (ha):	10,74	Deslindado	Si
Sup. enclavados (ha):	0,00	Amojonado	Si

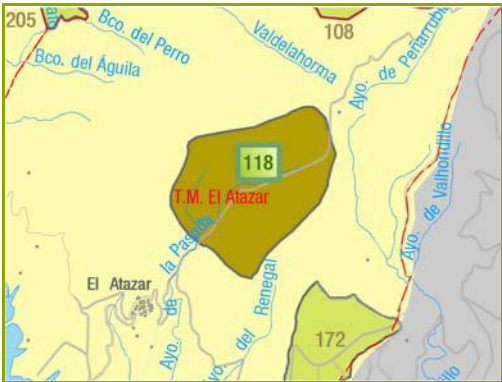
Propietarios
Ayuntamiento de Rascafría.

Incorporación al Catálogo
Catálogo de 1862.

Formaciones vegetales
Melojares arbóreos y arbustivos con pastos.

Áreas naturales protegidas
LIC ES3110002 "Cuenca del río Lozoya y Sierra Norte".

Nº 117	Nombre Dehesa Boyal		Propietarios Ayuntamiento de Robledillo de la Jara.
Término municipal Robledillo de la Jara	Partido judicial 1- Torrelaguna		Incorporación al Catálogo Catálogo de 1901.
Superficie total (ha):	66,00	% Esp. nat. protegido:	0
Superficie pública (ha):	66,00	Deslindado	No
Sup. enclavados (ha):	0,00	Amojonado	No
			
Formaciones vegetales			Quejigares arbóreos y arbustivos con matorral, encina, rebollo y jaral, acampañados de jarales puros con manchas de pastos.
Aprovechamientos			Leñas, pastos y caza.

Nº 118	Nombre Dehesa Boyal		Propietarios Ayuntamiento de El Atazar.
Término municipal El Atazar	Partido judicial 1- Torrelaguna		Incorporación al Catálogo Catálogo de 1862.
Superficie total (ha):	209,00	% Esp. nat. protegido:	0
Superficie pública (ha):	209,00	Deslindado	No
Sup. enclavados (ha):	0,00	Amojonado	No
			
Formaciones vegetales			Jarales puros con manchas de pastos, junto a melojares arbóreos con quejigo, encina y alcornoque.
Áreas naturales protegidas			LIC ES3110002 "Cuenca del río Lozoya y Sierra Norte".
Aprovechamientos			Leñas, caza y pastos.

Nº 119	Nombre Vertientes al Lozoya		
Término municipal El Atazar		Partido judicial 1- Torrelaguna	
Superficie total (ha):	72,00	% Esp. nat. protegido:	0
Superficie pública (ha):	72,00	Deslindado	No
Sup. enclavados (ha):	0,00	Amojonado	No
Propietarios Ayuntamiento de El Atazar.			
Incorporación al Catálogo Catálogo de 1901.			
Formaciones vegetales Jarales puros con manchas de pastos. Pinar de <i>Pinus pinaster</i> procedente de repoblación mezclado con encina.			
Áreas naturales protegidas LIC ES3110002 "Cuenca del río Lozoya y Sierra Norte".			

Nº 120	Nombre Dehesa Boyal		
Término municipal Robregordo		Partido judicial 1- Torrelaguna	
Superficie total (ha):	114,00	% Esp. nat. protegido:	0
Superficie pública (ha):	113,00	Deslindado	No
Sup. enclavados (ha):	1,00	Amojonado	No
Propietarios Ayuntamiento de Robregordo.			
Incorporación al Catálogo Catálogo de 1862.			
Formaciones vegetales Acebedas, piornales puros y otros matorrales de altura con pastos. Ejemplares dispersos de <i>Quercus petraea</i> .			
Áreas naturales protegidas LIC ES3110002 "Cuenca del río Lozoya y Sierra Norte".			
Aprovechamientos Pastos y caza.			

Nº 121	Nombre Dehesa Boyal			Propietarios Ayuntamiento de Puentes Viejas.
Término municipal Puentes Viejas (Serrada)	Partido judicial 1- Torrelaguna			Incorporación al Catálogo Catálogo de 1901.
Superficie total (ha):	41,00	% Esp. nat. protegido:	0	Formaciones vegetales Melojares arbóreos y arbustivos con matorral, brezal y jaral.
Superficie pública (ha):	41,00	Deslindado	No	
Sup. enclavados (ha):	0,00	Amojonado	No	
Áreas naturales protegidas LIC ES3110002 "Cuenca del río Lozoya y Sierra Norte".				
Aprovechamientos Leñas, pastos y caza.				


Nº 122	Nombre Dehesa Boyal			Propietarios Ayuntamiento de Somosierra.
Término municipal Somosierra	Partido judicial 1- Torrelaguna			Incorporación al Catálogo Catálogo de 1862.
Superficie total (ha):	98,13	% Esp. nat. protegido:	0	Formaciones vegetales Melojares arbóreos mezclados con arbolado de fresno y abedul. Abedulares. Robledales de <i>Quercus petraea</i> . Acebedas.
Superficie pública (ha):	95,85	Deslindado	Si	
Sup. enclavados (ha):	2,28	Amojonado	No	
Áreas naturales protegidas LIC ES3110002 "Cuenca del río Lozoya y Sierra Norte".				
Aprovechamientos Leña, pastos y caza.				


Nº 123	Nombre Dehesa Majafrades		
Término municipal Somosierra		Partido judicial 1- Torrelaguna	
Superficie total (ha):	149,69	% Esp. nat. protegido:	0
Superficie pública (ha):	149,69	Deslindado	Si
Sup. enclavados (ha):	0,00	Amojonado	No

Propietarios Ayuntamiento de Somosierra.	
Incorporación al Catálogo Catálogo de 1862.	
Formaciones vegetales Piornales puros y otros matorrales de altura, junto a pastizales mesófilos puros con matorral y helechos.	
Aprovechamientos Pastos y caza.	

Nº 124	Nombre Dehesa de Valgallego		
Término municipal Torrelaguna		Partido judicial 1- Torrelaguna	
Superficie total (ha):	229,47	% Esp. nat. protegido:	0
Superficie pública (ha):	229,47	Deslindado	Si
Sup. enclavados (ha):	0,00	Amojonado	Si

Propietarios Ayuntamiento de Torrelaguna.	
Incorporación al Catálogo Catálogo de 1901.	
Formaciones vegetales Encinares arbóreos y arbustivos con matorral, enebros, cantuesar y pastos.	
Aprovechamientos Madera, pastos y caza.	

Nº 125	Nombre Arroyo de la Garganta		Propietarios Ayuntamiento de Villavieja del Lozoya.
Término municipal Villavieja del Lozoya	Partido judicial 1- Torrelaguna		Incorporación al Catálogo Catálogo de 1862.
Superficie total (ha):	19,41	% Esp. nat. protegido:	0
Superficie pública (ha):	16,75	Deslindado	Si
Sup. enclavados (ha):	2,66	Amojonado	Si
			
Formaciones vegetales			Vegetación de ribera. Melojares arbóreos y arbustivos con matorral y encina. Pastos xerofíticos con matorral, helechos y piornal. Pastos reticulares invadidos por el matorral y cantuesar.
Aprovechamientos			Pastos y caza.

Nº 126	Nombre Dehesa Boyal y Prado Hontanar		Propietarios Ayuntamiento de Villavieja del Lozoya.
Término municipal Villavieja del Lozoya	Partido judicial 1- Torrelaguna		Incorporación al Catálogo Catálogo de 1901.
Superficie total (ha):	82,00	% Esp. nat. protegido:	0
Superficie pública (ha):	82,00	Deslindado	Si
Sup. enclavados (ha):	0,00	Amojonado	No
			
Formaciones vegetales			Fresnedas mezcla con encina, rebollo y pasto.
Aprovechamientos			Leñas, pastos y caza.

N° 127	Nombre Dehesa de la Hojarasca		Propietarios Beneficencia Municipal de Cercedilla.
Término municipal Navacerrada	Partido judicial 19- Colmenar Viejo		Incorporación al Catálogo Catálogo de 1862.
Superficie total (ha):	2,00	% Esp. nat. protegido:	0
Superficie pública (ha):	2,00	Deslindado	No
Sup. enclavados (ha):	0,00	Amojonado	No
Formaciones vegetales Pastos reticulares con manchas de matorral.			
Aprovechamientos Pastos.			

N° 128	Nombre Prado de Majaserranos		Propietarios Beneficencia Municipal de Cercedilla.
Término municipal Navacerrada	Partido judicial 19- Colmenar Viejo		Incorporación al Catálogo Catálogo de 1862.
Superficie total (ha):	6,00	% Esp. nat. protegido:	0
Superficie pública (ha):	6,00	Deslindado	No
Sup. enclavados (ha):	0,00	Amojonado	No
Formaciones vegetales Jarales puros con manchas de pastos.			
Aprovechamientos Leñas y pastos.			

Nº 129	Nombre Prado de Regidor		Propietarios Beneficencia Municipal de Cercedilla.
Término municipal Navacerrada	Partido judicial 19- Colmenar Viejo		Incorporación al Catálogo Catálogo de 1862.
Superficie total (ha):	9,00	% Esp. nat. protegido:	0
Superficie pública (ha):	9,00	Deslindado	No
Sup. enclavados (ha):	0,00	Amojonado	No
Formaciones vegetales			<p>Pastos reticulares con manchas de matorral y rebollo, junto a jarales puros con manchas de pastos.</p>
Aprovechamientos			Pastos.

Nº 130	Nombre El Pardo		Propietarios Estado (adscrito al Patrimonio Nacional).
Término municipal Madrid	Partido judicial 11- Madrid		Incorporación al Catálogo Orden Ministerial de 1 de Agosto de 1932.
Superficie total (ha):	15675,29	% Esp. nat. protegido:	0
Superficie pública (ha):	14227,38	Deslindado	No
Sup. enclavados (ha):	1447,91	Amojonado	No
Formaciones vegetales			<p>Encinares arbóreos con pastos. Retamares con manchas de pastos, eriales y encina.</p>
Áreas naturales protegidas			<p>LIC ES3110004 "Cuenca Alta del Manzanares", ZEPA ES0000011 "El Pardo".</p>



Vista del M.U.P nº 130

Nº 131	Nombre Perímetro de Lozoya			Propietarios Comunidad de Madrid.
Término municipal Lozoya del Valle	Partido judicial 1- Torrelaguna			Incorporación al Catálogo Catálogo de 1931
Superficie total (ha):	1597,00	% Esp. nat. protegido:	0	Formaciones vegetales Pinares de <i>Pinus sylvestris</i> con matorral, rebollo y helechos.
Superficie pública (ha):	1597,00	Deslindado	No	
Sup. enclavados (ha):	0,00	Amojonado	No	
Áreas naturales protegidas LIC ES3110002 "Cuenca del río Lozoya y Sierra Norte".				
Aprovechamientos Pastos y madera.				

Nº 132	Nombre Dehesa de Moncalvillo			Propietarios Ayuntamiento de San Agustín de Guadalix.
Término municipal San Agustín de Guadalix	Partido judicial 5- Alcobendas			Incorporación al Catálogo Catálogo de 1862.
Superficie total (ha):	1371,05	% Esp. nat. protegido:	0	Formaciones vegetales Encinares arbóreos y arbustivos con matorral y enebro y jaral. Encinares arbóreos y arbustivos con matorral y quejigo. Retamares con manchas de pastos, eriales, encina y jaral.
Superficie pública (ha):	1348,10	Deslindado	Si	Áreas naturales protegidas LIC ES3110003 "Cuenca del río Guadalix".
Sup. enclavados (ha):	22,95	Amojonado	Si	Aprovechamientos Leñas, pastos y caza.

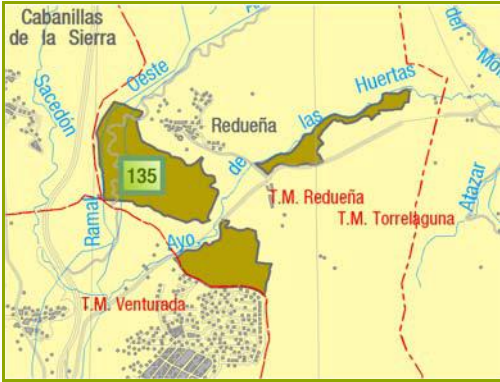
Nº 133	Nombre Dehesa Boyal			Propietarios Ayuntamiento de San Sebastián de los Reyes.
Término municipal San Sebastián de los Reyes	Partido judicial 5- Alcobendas			Incorporación al Catálogo Catálogo de 1931.
Superficie total (ha):	232,28	% Esp. nat. protegido:	100	Formaciones vegetales Encinares arbóreos y arbustivos con matorral. Retamares con manchas de pastos y eriales.
Superficie pública (ha):	232,28	Deslindado	Si	Áreas naturales protegidas LIC ES3110004 "Cuenca Alta del Manzanares", Parque Regional de la Cuenca Alta del Manzanares.
Sup. enclavados (ha):	0,00	Amojonado	Si	

Nº 134	Nombre Dehesa Boyal		
Término municipal El Berrueco		Partido judicial 1- Torrelaguna	
Superficie total (ha):	128,79	% Esp. nat. protegido:	0
Superficie pública (ha):	128,79	Deslindado	Si
Sup. enclavados (ha):	0,00	Amojonado	Si



Propietarios Ayuntamiento de El Berrueco.	
Incorporación al Catálogo Catálogo de 1931.	
Formaciones vegetales Fresnedas puras con pasto.	
Aprovechamientos Leñas, pastos y caza.	

Nº 135	Nombre Ladera de las Huertas, Dehesa Boyal y Peña del Gato		
Término municipal Redueña		Partido judicial 1- Torrelaguna	
Superficie total (ha):	129,49	% Esp. nat. protegido:	0
Superficie pública (ha):	129,49	Deslindado	Si
Sup. enclavados (ha):	0,00	Amojonado	No



Propietarios Ayuntamiento de Redueña.	
Incorporación al Catálogo Catálogo de 1931	
Formaciones vegetales Encinares arbóreos y arbustivos con matorral y quejigo. Matorrales calizos o tránsito calizo-gipsicola donde se aprecian regueros con cultivos y eriales.	
Aprovechamientos Pastos y caza.	

Nº 136	Nombre Cañadillas			Propietarios Ayuntamiento de Garganta de los Montes.
Término municipal Canencia de la Sierra, Gargantilla del Lozoya	Partido judicial 1- Torrelaguna			Incorporación al Catálogo Catálogo de 1862.
Superficie total (ha):	79,65	% Esp. nat. protegido:	0	Formaciones vegetales Pastos xerofíticos con matorral, rebollo y fresno. Melojares arbóreos y arbustivos puros. Pastos xerofíticos puros con matorral y helechos. Melojares arbóreos y arbustivos con pastos.
Superficie pública (ha):	79,65	Deslindado	Si	Áreas naturales protegidas LIC ES3110002 "Cuenca del río Lozoya y Sierra Norte".
Sup. enclavados (ha):	0,00	Amojonado	No	Aprovechamientos Leñas, pastos y caza.

Nº 137	Nombre Prado Nava			Propietarios Ayuntamiento de Villavieja del Lozoya.
Término municipal Villavieja del Lozoya	Partido judicial 1- Torrelaguna			Incorporación al Catálogo Catálogo de 1862.
Superficie total (ha):	8,00	% Esp. nat. protegido:	0	Formaciones vegetales Melojares arbóreos con pastos reticulares invadidos por el matorral y cantuesar.
Superficie pública (ha):	8,00	Deslindado	No	Aprovechamientos Pastos y caza.
Sup. enclavados (ha):	0,00	Amojonado	No	

N° 138	Nombre Dehesa de Caramarí		
Término municipal Buitrago del Lozoya		Partido judicial 1- Torrelaguna	
Superficie total (ha):	298,40	% Esp. nat. protegido:	0
Superficie pública (ha):	274,29	Deslindado	Si
Sup. enclavados (ha):	24,11	Amojonado	Si

Propietarios
Ayuntamiento de Buitrago del Lozoya.

Incorporación al Catálogo
Catálogo de 1862.

Formaciones vegetales
Melojares arbóreos y arbustivos con matorral, cantuesar y encina.

Aprovechamientos
Pastos, leñas y caza.

N° 139	Nombre Prado Concejo y Dehesa del Llano		
Término municipal Puentes Viejas (Paredes)		Partido judicial 1- Torrelaguna	
Superficie total (ha):	150,00	% Esp. nat. protegido:	0
Superficie pública (ha):	150,00	Deslindado	No
Sup. enclavados (ha):	0,00	Amojonado	No

Propietarios
Ayuntamiento de Puentes Viejas.

Incorporación al Catálogo
Catálogo de 1862.

Formaciones vegetales
Melojares arbóreos y arbustivos con matorral.

Aprovechamientos
Pastos y caza.

Nº 140	Nombre Perímetro Aguirre			Propietarios Estado-Comunidad de Madrid.
Término municipal Miraflores de la Sierra	Partido judicial 19- Colmenar Viejo			Incorporación al Catálogo Orden Ministerial de 28 de Febrero de 1973.
Superficie total (ha):	479,00	% Esp. nat. protegido:	100	Formaciones vegetales Pinares de <i>Pinus sylvestris</i> de origen artificial con matorral y piornal.
Superficie pública (ha):	479,00	Deslindado	No	Áreas naturales protegidas LIC ES3110002 "Cuenca del río Lozoya y Sierra Norte". Parque Regional de la Cuenca Alta del Manzanares.
Sup. enclavados (ha):	0,00	Amojonado	No	
Aprovechamientos Pastos, madera y caza.				



Vista del M.U.P nº 140

Nº 141	Nombre Perímetro Aguirre		
Término municipal Soto del Real		Partido judicial 19- Colmenar Viejo	
Superficie total (ha):	255,15	% Esp. nat. protegido:	100
Superficie pública (ha):	255,15	Deslindado	No
Sup. enclavados (ha):	0,00	Amojonado	No

Propietarios
Estado-Comunidad de Madrid.

Incorporación al Catálogo
Orden Ministerial de 9 de Mayo de 1973.

Formaciones vegetales
Pinares de *Pinus sylvestris* de origen artificial con matorral y piornal. Piornales y otros matorrales de altura con pastos y jabilino.

Áreas naturales protegidas
LIC ES3110004 "Cuenca Alta del Manzanares", Parque Regional de la Cuenca Alta del Manzanares.

Aprovechamientos
Pastos, madera y caza.

Nº 142	Nombre Hueco de San Blas		
Término municipal Manzanares el Real		Partido judicial 19- Colmenar Viejo	
Superficie total (ha):	1354,25	% Esp. nat. protegido:	100
Superficie pública (ha):	1354,25	Deslindado	No
Sup. enclavados (ha):	0,00	Amojonado	No

Propietarios
Estado-Comunidad de Madrid.

Incorporación al Catálogo
Orden Ministerial de 9 de Mayo de 1973.

Formaciones vegetales
Pinares de *Pinus sylvestris* con matorral y piornal.

Áreas naturales protegidas
LIC ES3110004 "Cuenca Alta del Manzanares", Parque Regional de la Cuenca Alta del Manzanares.

Aprovechamientos
Pastos, madera y caza.

Nº 143	Nombre El Risco			Propietarios Estado-Comunidad de Madrid.
Término municipal Manzanares el Real	Partido judicial 19- Colmenar Viejo			Incorporación al Catálogo Orden Ministerial de 7 de Mayo de 1973.
Superficie total (ha):	2889,88	% Esp. nat. protegido:	100	Formaciones vegetales Piornales y otros matorrales de altura con pastos. Pinares mezcla de <i>Pinus pinaster</i> , <i>Pinus sylvestris</i> y <i>Pinus nigra</i> con matorral y pastos.
Superficie pública (ha):	2889,88	Deslindado	No	
Sup. enclavados (ha):	0,00	Amojonado	No	
Áreas naturales protegidas				LIC ES3110004 "Cuenca Alta del Manzanares", Parque Regional de la Cuenca Alta del Manzanares.

Nº 144	Nombre Perímetro de Robregordo			Propietarios Estado-Comunidad de Madrid.
Término municipal Robregordo	Partido judicial 1- Torrelaguna			Incorporación al Catálogo Orden Ministerial de 7 de Mayo de 1973.
Superficie total (ha):	697,99	% Esp. nat. protegido:	0	Formaciones vegetales Pinares de <i>Pinus sylvestris</i> de origen artificial puros con jabelo y pastos. Piornales y otros matorrales de altura con pastos.
Superficie pública (ha):	697,99	Deslindado	No	
Sup. enclavados (ha):	0,00	Amojonado	No	
Áreas naturales protegidas				LIC ES3110002 "Cuenca del río Lozoya y Sierra Norte".
Aprovechamientos				Pastos, caza y madera.

Nº 145	Nombre El Terzuelo			Propietarios Estado-Comunidad de Madrid.
Término municipal Puentes Viejas (Manjirón)	Partido judicial 1- Torrelaguna			Incorporación al Catálogo Orden Ministerial de 7 Julio de 1973.
Superficie total (ha):	8,40	% Esp. nat. protegido:	0	Formaciones vegetales Encinares arbóreos y arbustivos con matorral, cantuesar y enebro. Pinares de <i>Pinus pinaster</i> procedentes de repoblación adulta con matorral. Población joven de madroño, alcornoque y fresno procedente de repoblación.
Superficie pública (ha):	8,40	Deslindado	No	
Sup. enclavados (ha):	0,00	Amojonado	No	

Nº 146	Nombre Cerro de Cinco Villas			Propietarios Estado-Comunidad de Madrid.
Término municipal Puentes Viejas (Manjirón)	Partido judicial 1- Torrelaguna			Incorporación al Catálogo Orden Ministerial de 30 Julio de 1973.
Superficie total (ha):	66,00	% Esp. nat. protegido:	0	Formaciones vegetales Pinares de <i>Pinus pinaster</i> procedentes de repoblación joven con pastos.
Superficie pública (ha):	66,00	Deslindado	No	
Sup. enclavados (ha):	0,00	Amojonado	No	

Nº 147	Nombre Perímetro de Buitrago		Propietarios Estado-Comunidad de Madrid.
Término municipal Buitrago del Lozoya, Puentes Viejas	Partido judicial 1- Torrelaguna		Incorporación al Catálogo Orden Ministerial de 30 Julio de 1973.
Superficie total (ha):	661,99	% Esp. nat. protegido:	0
Superficie pública (ha):	661,99	Deslindado	No
Sup. enclavados (ha):	0,00	Amojonado	No
Formaciones vegetales			
Pinares de <i>Pinus pinaster</i> y <i>Pinus nigra</i> de origen artificial, acompañados de pinares de <i>Pinus pinaster</i> procedentes de repoblación con matorral y zonas de monte bajo de encina y rebollo.			
Áreas naturales protegidas			
LIC ES3110002 "Cuenca del río Lozoya y Sierra Norte".			
Aprovechamientos			
Pastos y madera.			

Nº 148	Nombre Cuenca Alta del Arroyo Ciguiñuela o Perímetro de Braojos		Propietarios Estado-Comunidad de Madrid.
Término municipal Braojos	Partido judicial 1- Torrelaguna		Incorporación al Catálogo Orden Ministerial de 22 de Diciembre de 1975.
Superficie total (ha):	1020,00	% Esp. nat. protegido:	0
Superficie pública (ha):	1020,00	Deslindado	No
Sup. enclavados (ha):	0,00	Amojonado	No
Formaciones vegetales			
Pinares de <i>Pinus sylvestris</i> procedentes de repoblación con <i>Pinus uncinata</i> , matorral, rebollo y helechos.			
Áreas naturales protegidas			
LIC ES3110002 "Cuenca del río Lozoya y Sierra Norte".			
Aprovechamientos			
Pastos, caza y leñas.			

Nº 149	Nombre Perímetro de Villavieja			Propietarios Estado-Comunidad de Madrid.
Término municipal Villavieja del Lozoya	Partido judicial 1- Torrelaguna			Incorporación al Catálogo Orden Ministerial de 22 de Diciembre de 1975.
Superficie total (ha):	841,00	% Esp. nat. protegido:	0	Formaciones vegetales Pinares de <i>Pinus sylvestris</i> procedentes de repoblación con matorral, rebollo y helechos. Piñales y otros matorrales de altura.
Superficie pública (ha):	841,00	Deslindado	No	Áreas naturales protegidas LIC ES3110002 "Cuenca del río Lozoya y Sierra Norte".
Sup. enclavados (ha):	0,00	Amojonado	No	Aprovechamientos Pastos, caza y madera.

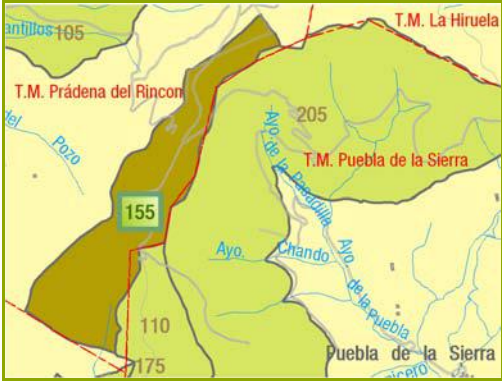
Nº 150	Nombre El Peñón y Peñalobo			Propietarios En proindiviso los 7/15 del Estado-Comunidad de Madrid y los 8/15 restantes a particulares.
Término municipal Horcajuelo de la Sierra	Partido judicial 1- Torrelaguna			Incorporación al Catálogo Orden Ministerial de 13 de Mayo de 1976.
Superficie total (ha):	560,00	% Esp. nat. protegido:	0	Formaciones vegetales Pinares de <i>Pinus sylvestris</i> de origen artificial puros.
Superficie pública (ha):	560,00	Deslindado	No	Áreas naturales protegidas LIC ES3110002 "Cuenca del río Lozoya y Sierra Norte".
Sup. enclavados (ha):	0,00	Amojonado	No	

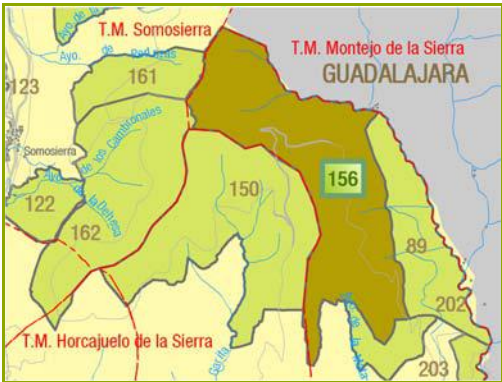
Nº 151	Nombre La Morcuera			Propietarios Estado-Comunidad de Madrid.
Término municipal Rascafría	Partido judicial 1- Torrelaguna			Incorporación al Catálogo Orden Ministerial de 23 de Septiembre de 1978.
Superficie total (ha):	2284,60	% Esp. nat. protegido:	0	Formaciones vegetales Piornales y otros matorrales de altura con pastos y helechos, junto a pinares de <i>Pinus sylvestris</i> procedentes de repoblación con matorral, pastos y piornal.
Superficie pública (ha):	2280,57	Deslindado	No	
Sup. enclavados (ha):	4,03	Amojonado	No	
Áreas naturales protegidas LIC ES3110002 "Cuenca del río Lozoya y Sierra Norte".				

Nº 152	Nombre El Calderillo			Propietarios Estado-Comunidad de Madrid.
Término municipal Paracuellos del Jarama	Partido judicial 2- Torrejón de Ardoz			Incorporación al Catálogo Orden Ministerial de 23 de Septiembre de 1978.
Superficie total (ha):	15,50	% Esp. nat. protegido:	0	Formaciones vegetales Pinares de <i>Pinus halepensis</i> puros procedentes de repoblación. Secanos puros o mixtos con predominio de matorral y retama.
Superficie pública (ha):	15,50	Deslindado	Si	
Sup. enclavados (ha):	0,00	Amojonado	Si	

Nº 153	Nombre Las Calderuelas y Otros														
Propietarios Estado-Comunidad de Madrid.															
Término municipal Rascafría		Partido judicial 1- Torrelaguna													
Incorporación al Catálogo Orden Ministerial de 29 de Diciembre de 1978.															
Formaciones vegetales Pinares de <i>Pinus sylvestris</i> procedentes de repoblación y de origen natural acompañados de piornales puros y otros matorrales de altura.															
Áreas naturales protegidas LIC ES3110002 "Cuenca del río Lozoya y Sierra Norte". ZEPA ES0000057 "Alto Lozoya".															
<table border="1"> <tr> <td>Superficie total (ha):</td> <td>2196,02</td> <td>% Esp. nat. protegido:</td> <td>0</td> </tr> <tr> <td>Superficie pública (ha):</td> <td>2196,02</td> <td>Deslindado</td> <td>Si</td> </tr> <tr> <td>Sup. enclavados (ha):</td> <td>0,00</td> <td>Amojonado</td> <td>Si</td> </tr> </table>				Superficie total (ha):	2196,02	% Esp. nat. protegido:	0	Superficie pública (ha):	2196,02	Deslindado	Si	Sup. enclavados (ha):	0,00	Amojonado	Si
Superficie total (ha):	2196,02	% Esp. nat. protegido:	0												
Superficie pública (ha):	2196,02	Deslindado	Si												
Sup. enclavados (ha):	0,00	Amojonado	Si												

Nº 154	Nombre Perímetro de Gascones														
Propietarios Estado-Comunidad de Madrid.															
Término municipal Gascones		Partido judicial 1- Torrelaguna													
Incorporación al Catálogo Orden Ministerial de 29 de Diciembre de 1978.															
Formaciones vegetales Pinares de <i>Pinus sylvestris</i> de origen artificial con matorral, rebollo y helechos.															
Áreas naturales protegidas LIC ES3110002 "Cuenca del río Lozoya y Sierra Norte".															
Aprovechamientos Pastos, caza y madera.															
<table border="1"> <tr> <td>Superficie total (ha):</td> <td>902,50</td> <td>% Esp. nat. protegido:</td> <td>0</td> </tr> <tr> <td>Superficie pública (ha):</td> <td>902,50</td> <td>Deslindado</td> <td>No</td> </tr> <tr> <td>Sup. enclavados (ha):</td> <td>0,00</td> <td>Amojonado</td> <td>No</td> </tr> </table>				Superficie total (ha):	902,50	% Esp. nat. protegido:	0	Superficie pública (ha):	902,50	Deslindado	No	Sup. enclavados (ha):	0,00	Amojonado	No
Superficie total (ha):	902,50	% Esp. nat. protegido:	0												
Superficie pública (ha):	902,50	Deslindado	No												
Sup. enclavados (ha):	0,00	Amojonado	No												

Nº 155	Nombre La Morra		Propietarios Estado-Comunidad de Madrid.	
Término municipal Prádena del Rincón	Partido judicial 1- Torrelaguna		Incorporación al Catálogo Orden Ministerial de 13 de Marzo de 1979.	
Superficie total (ha):	267,00	% Esp. nat. protegido:	0	
Superficie pública (ha):	267,00	Deslindado	No	
Sup. enclavados (ha):	0,00	Amojonado	No	
 <p>Mapa de la Morra, un monte de utilidad pública en Torrelaguna. El mapa muestra el terreno sombreado en verde oscuro, rodeado por términos municipales como Prádena del Rincón, La Hiruela y Puebla de la Sierra. Se indican ríos como el Ayo de la Pasadilla y el Ayo de Chando, y localidades como Pueblo de la Sierra. El número 155 está marcado en un recuadro verde.</p>				
Formaciones vegetales				
Pinares mezcla de <i>Pinus sylvestris</i> y <i>Pinus nigra</i> de origen artificial con brezal y jaral. Pinares de <i>Pinus sylvestris</i> procedentes de repoblación puros.				
Áreas naturales protegidas				
LIC ES3110002 "Cuenca del río Lozoya y Sierra Norte".				

Nº 156	Nombre Sierra Escalva		Propietarios Estado-Comunidad de Madrid.	
Término municipal Montejo de la Sierra	Partido judicial 1- Torrelaguna		Incorporación al Catálogo Orden Ministerial de 21 de Abril de 1979.	
Superficie total (ha):	717,20	% Esp. nat. protegido:	0	
Superficie pública (ha):	717,20	Deslindado	No	
Sup. enclavados (ha):	0,00	Amojonado	No	
 <p>Mapa de Sierra Escalva, un monte de utilidad pública en Torrelaguna. El mapa muestra el terreno sombreado en verde oscuro, rodeado por términos municipales como Somosierra, Montejo de la Sierra y Horcajuelo de la Sierra. Se indican ríos como el Ayo de Somosierra y el Ayo de las Cañadillas. El número 156 está marcado en un recuadro verde.</p>				
Formaciones vegetales				
Pinares puros de <i>Pinus sylvestris</i> procedentes de repoblación. Piornales puros y otros matorrales de altura con brezal.				
Áreas naturales protegidas				
LIC ES3110002 "Cuenca del río Lozoya y Sierra Norte".				

Nº 157	Nombre Perímetro de la Acebeda		
Término municipal La Acebeda		Partido judicial 1- Torrelaguna	
Superficie total (ha):	588,26	% Esp. nat. protegido:	0
Superficie pública (ha):	573,75	Deslindado	No
Sup. enclavados (ha):	14,51	Amojonado	No

Propietarios	
Estado-Comunidad de Madrid.	
Incorporación al Catálogo	
Orden Ministerial de 21 de Abril de 1979.	
Formaciones vegetales	
Pinares de <i>Pinus sylvestris</i> de origen artificial con jabilo, matorral, rebollo y helechos.	
Áreas naturales protegidas	
LIC ES3110002 "Cuenca del río Lozoya y Sierra Norte".	
Aprovechamientos	
Madera.	

Nº 158	Nombre Perímetro de Paredes		
Término municipal Piñuecar y Puentes Viejas		Partido judicial 1- Torrelaguna	
Superficie total (ha):	406,00	% Esp. nat. protegido:	0
Superficie pública (ha):	406,00	Deslindado	No
Sup. enclavados (ha):	0,00	Amojonado	No

Propietarios	
Estado-Comunidad de Madrid.	
Incorporación al Catálogo	
Orden Ministerial de 5 de Octubre de 1979.	
Formaciones vegetales	
Pinares puros de <i>Pinus pinaster</i> de origen artificial con encina. Pinares de <i>Pinus nigra</i> .	
Aprovechamientos	
Pastos, caza y madera.	

Nº 159	Nombre Perímetro de Casasola			Propietarios Estado-Comunidad de Madrid.
Término municipal Puentes Viejas, Berzosa del Lozoya y Robledillo de	Partido judicial 1- Torrelaguna			Incorporación al Catálogo Orden Ministerial de 5 de Octubre de 1979.
Superficie total (ha):	460,00	% Esp. nat. protegido:	0	Formaciones vegetales Pinares de <i>Pinus pinaster</i> procedentes de repoblación con jaral y encina.
Superficie pública (ha):	460,00	Deslindado	No	
Sup. enclavados (ha):	0,00	Amojonado	No	
Aprovechamientos				Madera y pastos.

Nº 160	Nombre Perímetro de Alameda			Propietarios Estado-Comunidad de Madrid.
Término municipal Alameda del Valle	Partido judicial 1- Torrelaguna			Incorporación al Catálogo Orden Ministerial de 5 de Octubre de 1979.
Superficie total (ha):	203,00	% Esp. nat. protegido:	0	Formaciones vegetales Pinares de <i>Pinus sylvestris</i> procedentes de repoblación con pastos y rebollo.
Superficie pública (ha):	203,00	Deslindado	No	
Sup. enclavados (ha):	0,00	Amojonado	No	
Áreas naturales protegidas				LIC ES3110002 "Cuenca del río Lozoya y Sierra Norte".

Nº 161	Nombre La Majada y Castillejos		
Término municipal Somosierra	Partido judicial 1- Torrelaguna		
Superficie total (ha):	290,00	% Esp. nat. protegido:	0
Superficie pública (ha):	290,00	Deslindado	No
Sup. enclavados (ha):	0,00	Amojonado	No
Propietarios Estado-Comunidad de Madrid.			
Incorporación al Catálogo Orden Ministerial de 2 de Abril de 1980.			
Formaciones vegetales Pinares de <i>Pinus sylvestris</i> procedentes de repoblación, junto a piñales y otros matorrales de altura con brezal. Pinares puros de <i>Pinus sylvestris</i> de origen artificial.			
Áreas naturales protegidas LIC ES3110002 "Cuenca del río Lozoya y Sierra Norte".			
Aprovechamientos Madera y pastos.			

Nº 162	Nombre Las Cuestas, Cambronales y Reajo Grande		
Término municipal Horcajo de la Sierra, Robregordo y Somosierra	Partido judicial 1- Torrelaguna		
Superficie total (ha):	646,48	% Esp. nat. protegido:	0
Superficie pública (ha):	646,48	Deslindado	No
Sup. enclavados (ha):	0,00	Amojonado	No
Propietarios Estado-Comunidad de Madrid.			
Incorporación al Catálogo Orden Ministerial de 2 de Abril de 1980.			
Formaciones vegetales Pinares de <i>Pinus sylvestris</i> de origen artificial y procedentes de repoblación acompañados de piñales puros y otros matorrales de altura con brezal.			
Áreas naturales protegidas LIC ES3110002 "Cuenca del río Lozoya y Sierra Norte".			
Aprovechamientos Pastos, caza y madera.			

Nº 163	Nombre La Camorza		Propietarios Estado-Comunidad de Madrid.
Término municipal Manzanares el Real y El Boalo	Partido judicial 19- Colmenar Viejo		Incorporación al Catálogo Orden Ministerial de 5 de Octubre de 1979.
Superficie total (ha):	1014,90	% Esp. nat. protegido:	100
Superficie pública (ha):	1014,90	Deslindado	No
Sup. enclavados (ha):	0,00	Amojonado	No
Formaciones vegetales			
Pinares de <i>Pinus pinaster</i> procedentes de repoblación con matorral y jaral. Pinares mezcla de <i>Pinus sylvestris</i> y <i>Pinus pinaster</i> y <i>Pinus nigra</i> procedentes de repoblación con matorral.			
Áreas naturales protegidas			
LIC ES3110004 "Cuenca del río Manzanares", Parque Regional de la Cuenca Alta del Manzanares.			
Aprovechamientos			
Pastos y caza.			

Nº 164	Nombre Terrenos de la Compra		Propietarios Estado-Comunidad de Madrid.
Término municipal Patones	Partido judicial 1- Torrelaguna		Incorporación al Catálogo Orden Ministerial de 5 de Agosto de 1980.
Superficie total (ha):	300,00	% Esp. nat. protegido:	0
Superficie pública (ha):	300,00	Deslindado	No
Sup. enclavados (ha):	0,00	Amojonado	No
Formaciones vegetales			
Pinares de <i>Pinus pinaster</i> , <i>Pinus sylvestris</i> y <i>Pinus nigra</i> procedentes de repoblación; con predominio de <i>Pinus pinaster</i> y enebro, junto a jarales puros con manchas de pastos.			
Aprovechamientos			
Caza.			

Nº 165	Nombre Perímetro de Navarredonda			Propietarios Estado-Comunidad de Madrid.
Término municipal Navarredonda	Partido judicial 1- Torrelaguna			Incorporación al Catálogo Orden Ministerial de 30 de Enero de 1981.
Superficie total (ha):	1128,00	% Esp. nat. protegido:	0	Formaciones vegetales Pinares de <i>Pinus sylvestris</i> de origen artificial con matorral, rebollo y helechos, acompañados de piñales puros y otros matorrales de altura.
Superficie pública (ha):	1128,00	Deslindado	No	
Sup. enclavados (ha):	0,00	Amojonado	No	
Aprovechamientos				Madera y pastos.

Nº 166	Nombre Ribera del Río Jarama en el término de El Molar			Propietarios Estado-Comunidad de Madrid.
Término municipal El Molar	Partido judicial 5- Alcobendas			Incorporación al Catálogo Orden Ministerial de 24 de Marzo de 1960.
Superficie total (ha):	49,08	% Esp. nat. protegido:	0	Formaciones vegetales Vegetación de ribera, choperas, olmedas y especies freatófitas en masa. Cultivos de secano y regadíos en grandes vegas en parcelas medianas y pequeñas.
Superficie pública (ha):	49,08	Deslindado	No	
Sup. enclavados (ha):	0,00	Amojonado	No	

Nº 167	Nombre Ribera del Río Jarama en el término de Valdetorres			Propietarios Estado-Comunidad de Madrid.
Término municipal Valdetorres del Jarama	Partido judicial 2- Torrejón de Ardoz			Incorporación al Catálogo Orden Ministerial de 24 de Marzo de 1960.
Superficie total (ha):	45,93	% Esp. nat. protegido:	0	Formaciones vegetales Eriales con matorral. Vegetación de ribera. Cultivos de regadío en grandes vegas en parcelas grandes, medianas y pequeñas.
Superficie pública (ha):	45,93	Deslindado	No	
Sup. enclavados (ha):	0,00	Amojonado	No	

Nº 168	Nombre Ribera del Río Jarama en el término de Fuente el Saz			Propietarios Estado-Comunidad de Madrid.
Término municipal Fuente el Saz de Jarama	Partido judicial 2- Torrejón de Ardoz			Incorporación al Catálogo Orden Ministerial de 24 de Marzo de 1960.
Superficie total (ha):	20,94	% Esp. nat. protegido:	0	Formaciones vegetales Secanos puros o predominantes. Vegetación de ribera, choperas, olmedas y especies freatófitas en masa. Cultivos de regadío en grandes vegas en parcelas medianas y pequeñas.
Superficie pública (ha):	13,93	Deslindado	No	
Sup. enclavados (ha):	7,01	Amojonado	No	

N° 169	Nombre Dehesa Sanchálvaro		
Término municipal Puentes Viejas (Manjirón)		Partido judicial 1- Torrelaguna	
Superficie total (ha):	90,00	% Esp. nat. protegido:	0
Superficie pública (ha):	90,00	Deslindado	No
Sup. enclavados (ha):	0,00	Amojonado	No

Propietarios	
Ayuntamiento de Puentes Viejas.	
Incorporación al Catálogo	
Orden Ministerial de 30 de Enero de 1981.	
Formaciones vegetales	
Cantuesares y tomillares con manchas de pastos y encina.	
Aprovechamientos	
Leñas, pastos y caza.	

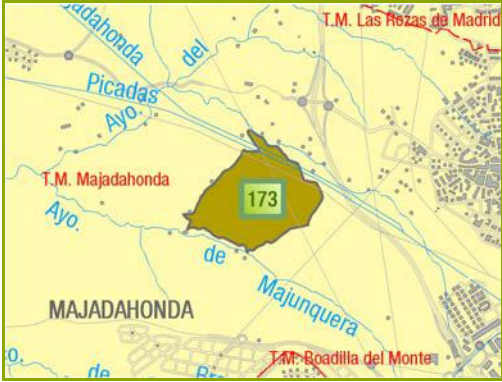
N° 170	Nombre Dehesa Común		
Término municipal Puentes Viejas (Manjirón)		Partido judicial 1- Torrelaguna	
Superficie total (ha):	15,09	% Esp. nat. protegido:	0
Superficie pública (ha):	15,09	Deslindado	No
Sup. enclavados (ha):	0,00	Amojonado	No

Propietarios	
Ayuntamiento de Puentes Viejas.	
Incorporación al Catálogo	
Orden Ministerial de 30 de Enero de 1981.	
Formaciones vegetales	
Encinares arbóreos y arbustivos con matorral, cantuesar y enebro.	
Aprovechamientos	
Pastos y caza.	

Nº 171	Nombre La Porrilla y Ladera de la Vega			Propietarios Estado-Comunidad de Madrid.
Término municipal Braojos	Partido judicial 1- Torrelaguna			Incorporación al Catálogo Orden Ministerial de 30 de Enero de 1981.
Superficie total (ha):	114,30	% Esp. nat. protegido:	0	Formaciones vegetales Piornales puros y otros matorrales de altura con brezal. Pastos xerofíticos puros con matorral, helechos, piornal y brezal. Pinar joven de repoblación.
Superficie pública (ha):	114,30	Deslindado	No	
Sup. enclavados (ha):	0,00	Amojonado	No	
Áreas naturales protegidas LIC ES3110002 "Cuenca del río Lozoya y Sierra Norte".				

Nº 172	Nombre Cuencas de los Arroyos de Redubia y Refredillo			Propietarios Estado-Comunidad de Madrid.
Término municipal El Atazar	Partido judicial 1- Torrelaguna			Incorporación al Catálogo Resolución de 30 de Mayo de 1981.
Superficie total (ha):	102,35	% Esp. nat. protegido:	0	Formaciones vegetales Pinares de <i>Pinus pinaster</i> procedentes de repoblación con matorral, junto a jarales puros con manchas de pastos.
Superficie pública (ha):	102,35	Deslindado	No	
Sup. enclavados (ha):	0,00	Amojonado	No	
Áreas naturales protegidas LIC ES3110002 "Cuenca del río Lozoya y Sierra Norte".				

Nº 173	Nombre La Dehesa		
Término municipal Majadahonda		Partido judicial 12- Majadahonda	
Superficie total (ha):	80,00	% Esp. nat. protegido:	91
Superficie pública (ha):	78,20	Deslindado	No
Sup. enclavados (ha):	1,80	Amojonado	No



Propietarios	
Ayuntamiento de Majadahonda.	
Incorporación al Catálogo	
Resolución de 20 Septiembre de 1984.	
Formaciones vegetales	
Pinares de mezcla de <i>Pinus pinea</i> y <i>Pinus pinaster</i> con fresnos, olmos, cipreses y quejigos. Retamares junto a encinares arbóreos con pasto.	
Áreas naturales protegidas	
LIC ES3110005 "Cuenca del río Guadarrama". Parque Regional del Curso Medio del río Guadarrama y su entorno	
Aprovechamientos	
Pastos.	

Nº 174	Nombre Dehesa Alamar		
Término municipal Villa del Prado		Partido judicial 3- Navalcarnero	
Superficie total (ha):	79,00	% Esp. nat. protegido:	0
Superficie pública (ha):	79,00	Deslindado	No
Sup. enclavados (ha):	0,00	Amojonado	No



Propietarios	
Ayuntamiento de Villa del Prado.	
Incorporación al Catálogo	
Orden de 7 de Noviembre de 1984.	
Formaciones vegetales	
Cultivos con predominio regadío en vegas pequeñas. Vegetación de ribera, choperas, olmedas y especies freatófitas en masa.	
Áreas naturales protegidas	
LIC ES3110007 "Cuencas de los ríos Alberche y Cofio". ZEPA ES0000056 "Encinares de los ríos Alberche y Cofio".	
Aprovechamientos	
Madera y caza.	

Nº 175	Nombre Cuarteles del Riato		Propietarios Estado-Comunidad de Madrid.	
Término municipal Berzosa del Lozoya y Puentes Viejas	Partido judicial 1- Torrelaguna		Incorporación al Catálogo Orden de 7 de Noviembre de 1984.	
Superficie total (ha):	368,00	% Esp. nat. protegido:	0	
Superficie pública (ha):	368,00	Deslindado	No	
Sup. enclavados (ha):	0,00	Amojonado	No	
Formaciones vegetales				
Pinares de <i>Pinus sylvestris</i> procedentes de repoblación con matorral de jara. <i>Pinus nigra</i> y <i>Pinus pinaster</i> .				
Áreas naturales protegidas				
LIC ES3110002 "Cuenca del río Lozoya y Sierra Norte".				
Aprovechamientos				
Madera.				

Nº 176	Nombre El Pinganillo		Propietarios Estado-Comunidad de Madrid.	
Término municipal Rascafría	Partido judicial 1- Torrelaguna		Incorporación al Catálogo Orden de 7 de Noviembre de 1984.	
Superficie total (ha):	1201,00	% Esp. nat. protegido:	0	
Superficie pública (ha):	1201,00	Deslindado	No	
Sup. enclavados (ha):	0,00	Amojonado	No	
Formaciones vegetales				
Piñales y otros matorrales de altura con pastos, helechos y <i>Pinus sylvestris</i> natural y artificial.				
Áreas naturales protegidas				
LIC ES3110002 "Cuenca del río Lozoya y Sierra Norte". ZEPA ES0000057 "Alto Lozoya".				

Nº 177	Nombre Dehesa Boyal, Charcas y Bañuelas			Propietarios Ayuntamiento de Sevilla La Nueva.
Término municipal Sevilla La Nueva	Partido judicial 3- Navalcarnero			Incorporación al Catálogo Orden de 15 de Marzo de 1995.
Superficie total (ha):	80,33	% Esp. nat. protegido:	0	Formaciones vegetales Secanos puros o predominantes con encina en arcosas (dehesas cultivadas). Fresnos, chopos y sauces.
Superficie pública (ha):	80,33	Deslindado	No	
Sup. enclavados (ha):	0,00	Amojonado	No	
Áreas naturales protegidas LIC ES3110007 "Cuecas de los ríos Alberche y Cofio". ZEPa ES0000056 "Encinares de los ríos Alberche y Cofio".				

Nº 178	Nombre Cerro de la Mira y Otros			Propietarios Ayuntamiento de Valdemoro.
Término municipal Valdemoro	Partido judicial 20- Valdemoro			Incorporación al Catálogo Decreto de 1 de Febrero de 1996.
Superficie total (ha):	190,12	% Esp. nat. protegido:	0	Formaciones vegetales Pinares de <i>Pinus halepensis</i> procedentes de repoblación puros. Los rodales más pequeños poblados con retama son antiguos olivares o eriales a pastos.
Superficie pública (ha):	190,12	Deslindado	No	
Sup. enclavados (ha):	0,00	Amojonado	No	

Nº 179	Nombre Monte de Boadilla			Propietarios Ayuntamiento de Boadilla del Monte y Comunidad de Madrid, al 50 por 100.
Término municipal Boadilla del Monte	Partido judicial 6- Móstoles			Incorporación al Catálogo Decreto de 9 de Octubre de 1998.
Superficie total (ha):	323,42	% Esp. nat. protegido:	0	Formaciones vegetales Encinares arbóreos puros con cantuesar acompañados por <i>Pinus pinea</i> , fresnos, sabinas, alcornocales y quejigos.
Superficie pública (ha):	323,42	Deslindado	No	
Sup. enclavados (ha):	0,00	Amojonado	No	
Aprovechamientos				Pastos.

Nº 180	Nombre Los Cerros			Propietarios Ayuntamiento de Alcalá de Henares.
Término municipal Alcalá de Henares	Partido judicial 4- Alcalá de Henares			Incorporación al Catálogo Decreto de Diciembre de 2000.
Superficie total (ha):	806,80	% Esp. nat. protegido:	0	Formaciones vegetales Matorrales calizos o tránsito calizo-gipsícola, junto a pinares de <i>Pinus halepensis</i> procedentes de repoblación adulta con pastos.
Superficie pública (ha):	787,80	Deslindado	No	
Sup. enclavados (ha):	19,00	Amojonado	No	
Aprovechamientos				Madera.

Nº 181	Nombre El Soto de Manjorar			Propietarios Ayuntamiento de Valdetorres del Jarama.
Término municipal Valdetorres del Jarama	Partido judicial 1- Torrelaguna			Incorporación al Catálogo Decreto de 29 de Mayo de 2000.
Superficie total (ha):	82,00	% Esp. nat. protegido:	0	Formaciones vegetales Ejemplares aislados de fresno (<i>Fraxinus angustifolia</i>), álamo negro (<i>Populus nigra</i>), álamo blanco (<i>Populus alba</i>).
Superficie pública (ha):	82,00	Deslindado	No	
Sup. enclavados (ha):	0,00	Amojonado	No	

Nº 182	Nombre El Monte			Propietarios Ayuntamiento de Valdelaguna.
Término municipal Valdelaguna	Partido judicial 20- Valdemoro			Incorporación al Catálogo Decreto de 30 de Noviembre de 2000.
Superficie total (ha):	271,64	% Esp. nat. protegido:	0	Formaciones vegetales La especie arbórea predominante es <i>Quercus ilex</i> , estando acompañada en el sotobosque por <i>Quercus coccifera</i> , <i>Stipa tenacissima</i> , <i>Cistus clusii</i> , entre otras. En el interior del monte también hay terreno agrícola de cereal, vid, olivos y algún almendro.
Superficie pública (ha):	251,84	Deslindado	No	
Sup. enclavados (ha):	19,80	Amojonado	No	
Aprovechamientos				Caza y áridos.

Nº 183	Nombre Las Covachas y Otros			Propietarios Ayuntamiento de Los Santos de la Humosa.	
Término municipal Los Santos de la Humosa		Partido judicial 4- Alcalá de Henares			
Superficie total (ha):	24,83	% Esp. nat. protegido:	0		
Superficie pública (ha):	24,83	Deslindado	No		
Sup. enclavados (ha):	0,00	Amojonado	No		
Formaciones vegetales					
Se pueden observar manchas de encinas y roble en estado arbustivo, además se hallan zonas sin vegetación arbórea, predominando el matorral y zonas de antiguos cultivos.					

Nº 184	Nombre Valdelorente, Valviejo y Cerro del Caballo			Propietarios Ayuntamiento de Valdelaguna.	
Término municipal Valdelaguna		Partido judicial 20- Valdemoro			
Superficie total (ha):	158,78	% Esp. nat. protegido:	0		
Superficie pública (ha):	158,78	Deslindado	No		
Sup. enclavados (ha):	0,00	Amojonado	No		
Formaciones vegetales					
Se trata de terrenos baldíos situados en zonas de laderas con abundante matorral y ejemplares de porte arbustivo aislado formando matas de <i>Quercus coccifera</i> y <i>Quercus ilex</i> .					

Nº 185	Nombre Monte de Valdemaqueda			Propietarios Comunidad de Madrid.
Término municipal Valdemaqueda	Partido judicial 7- San Lorenzo de El Escorial			Incorporación al Catálogo Decreto de 14 de Septiembre de 2006.
Superficie total (ha):	2327,39	% Esp. nat. protegido:	0	Formaciones vegetales Formada por pinares de <i>Pinus pinaster</i> , <i>Pinus pinea</i> , mezclados con <i>Quercus ilex</i> y acompañados por matorral de cistáceas, labiadas y leguminosas. En zonas de ribera abunda el <i>Fraxinus angustifolia</i> y el <i>Populus nigra</i> .
Superficie pública (ha):	1968,08	Deslindado	No	
Sup. enclavados (ha):	359,30	Amojonado	No	
Áreas naturales protegidas LIC ES3110007 "Cuecas de los ríos Alberche y Cofio". ZEPA ES0000056 "Encinares de los ríos Alberche y Cofio".				

Nº 186	Nombre Propios de Corpa			Propietarios Ayuntamiento de Corpa.
Término municipal Corpa	Partido judicial 4- Alcalá de Henares			Incorporación al Catálogo Decreto de 14 de Septiembre de 2006.
Superficie total (ha):	75,05	% Esp. nat. protegido:	0	Formaciones vegetales Se trata de terrenos baldíos situados en zonas de laderas con abundante matorral y ejemplares formando matas de <i>Quercus coccifera</i> y <i>Quercus ilex</i> . Existen rodales recientemente reforestados con <i>Pinus halepensis</i> .
Superficie pública (ha):	75,05	Deslindado	No	
Sup. enclavados (ha):	0,00	Amojonado	No	

Nº 187	Nombre El Val y Otros			Propietarios Ayuntamiento de Pezuela de las Torres.
Término municipal Pezuela de las Torres	Partido judicial 4- Alcalá de Henares			Incorporación al Catálogo Decreto de 14 de Septiembre de 2006.
Superficie total (ha):	146,80	% Esp. nat. protegido:	0	Formaciones vegetales Se trata de terrenos baldíos situados en zonas de laderas con abundante matorral y ejemplares de porte arbustivo aislados o formando matas de <i>Quercus coccifera</i> y <i>Quercus ilex</i> .
Superficie pública (ha):	146,80	Deslindado	No	
Sup. enclavados (ha):	0,00	Amojonado	No	

Nº 188	Nombre El Robledal			Propietarios Comunidad de Madrid.
Término municipal Los Santos de la Humosa	Partido judicial 4- Alcalá de Henares			Incorporación al Catálogo Decreto de 14 de Septiembre de 2006.
Superficie total (ha):	15,23	% Esp. nat. protegido:	0	Formaciones vegetales La finca está constituida por terreno forestal, con manchas de encina y roble.
Superficie pública (ha):	15,23	Deslindado	No	
Sup. enclavados (ha):	0,00	Amojonado	No	

Nº 189	Nombre Monte Los Cotos			Propietarios Comunidad de Madrid.
Término municipal Rascafría	Partido judicial 1- Torrelaguna			Incorporación al Catálogo Decreto de 14 de Septiembre de 2006.
Superficie total (ha):	268,30	% Esp. nat. protegido:	35	Formaciones vegetales Pinares de <i>Pinus sylvestris</i> natural con helechos y pastos, junto a piornales puros con lastonares de cumbre, helechos y otros matorrales de altura.
Superficie pública (ha):	268,09	Deslindado	No	
Sup. enclavados (ha):	0,21	Amojonado	No	
Áreas naturales protegidas LIC ES3110002 "Cuenca del río Lozoya y Sierra Norte". ZEPa ES0000057 "Alto Lozoya". Parque Natural de la Cumbre, Circo y Lagunas de Peñalara. Humedales del Macizo de Peñalara.				

Nº 190	Nombre Dehesa de Pedrezuela			Propietarios Ayuntamiento de Pedrezuela.
Término municipal Pedrezuela	Partido judicial 5- Alcobendas			Incorporación al Catálogo Decreto de 14 de Septiembre de 2006.
Superficie total (ha):	233,76	% Esp. nat. protegido:	0	Formaciones vegetales En zonas de ladera la vegetación esta formada por pies aislados de <i>Quercus ilex</i> , <i>Fraxinus angustifolia</i> , <i>Juniperus Oxycedrus</i> , <i>Crataegus monogyna</i> . Vegetación de ribera con ejemplares de <i>Alnus glutinosa</i> , <i>Populus</i> y <i>Salix</i> .
Superficie pública (ha):	222,16	Deslindado	No	
Sup. enclavados (ha):	11,60	Amojonado	No	
Áreas naturales protegidas LIC ES3110003 "Cuenca del Río Guadalix".				

Nº 191	Nombre Bomberos de Castilla			Propietarios Ayuntamiento de Torrejón de Velasco.
Término municipal Torrejón de Velasco	Partido judicial 20- Valdemoro			Incorporación al Catálogo Decreto de 14 de Septiembre de 2006.
Superficie total (ha):	177,27	% Esp. nat. protegido:	0	Formaciones vegetales La vegetación esta constituida por difentes especies como <i>Pinus halepensis</i> , <i>Quercus coccifera</i> , <i>Quercus rotundifolia</i> y <i>Prunus dulcis</i> .
Superficie pública (ha):	177,27	Deslindado	No	
Sup. enclavados (ha):	0,00	Amojonado	No	

Nº 192	Nombre Dehesa Vieja			Propietarios Ayuntamiento de Galapagar.
Término municipal Galapagar	Partido judicial 7- San Lorenzo de El Escorial			Incorporación al Catálogo Decreto de 14 de Septiembre de 2006.
Superficie total (ha):	40,96	% Esp. nat. protegido:	0	Formaciones vegetales En el estrato arbóreo nos encontramos como especie principal el <i>Quercus ilex</i> subsp. <i>rotundifolia</i> y acompañantes del <i>Juniperus oxycedrus</i> y <i>Fraxinus angustifolia</i> . El matorral está formado por cistáceas, leguminosas y labiadas.
Superficie pública (ha):	40,96	Deslindado	No	
Sup. enclavados (ha):	0,00	Amojonado	No	

Nº 193	Nombre El Prado			Propietarios Ayuntamiento de El Álamo.
Término municipal El Álamo	Partido judicial 3- Navalcarnero			Incorporación al Catálogo Decreto de 14 de Septiembre de 2006.
Superficie total (ha):	61,69	% Esp. nat. protegido:	98	Formaciones vegetales Presenta desde formaciones boscosas (pinares de <i>Pinus pinea</i> y <i>Pinus pinaster</i>) hasta vegetación rupícola sobre litosuelos o hidrófila (sauces, chopos, fresnos y olmos), pasando por todos los estadios de matorral y pastizal.
Superficie pública (ha):	61,69	Deslindado	No	
Sup. enclavados (ha):	0,00	Amojonado	No	
Áreas naturales protegidas LIC ES3110005 "Cuenca del río Guadarrama". Parque Regional del Curso Medio del río Guadarrama y su entorno.				

Nº 194	Nombre Monte de Viñuelas			Propietarios Comunidad de Madrid.
Término municipal Madrid	Partido judicial 11- Madrid			Incorporación al Catálogo Decreto de 14 de Septiembre de 2006.
Superficie total (ha):	327,39	% Esp. nat. protegido:	100	Formaciones vegetales La formación presente es encinar (<i>Quercus ilex</i> subsp. <i>ballota</i>). En el sotobosque encontramos especies típicas de las etapas seriales del encinar, tales como jara pringosa, lavanda y retama.
Superficie pública (ha):	327,39	Deslindado	No	
Sup. enclavados (ha):	0,00	Amojonado	No	
Áreas naturales protegidas LIC ES3110004 "Cuenca del río Manzanares", Parque Regional de la Cuenca Alta del Manzanares.				

Nº 195	Nombre Coto Pesadilla			Propietarios Comunidad de Madrid.
Término municipal San Sebastián de los Reyes	Partido judicial 5- Alcobendas			Incorporación al Catálogo Decreto de 14 de Septiembre de 2006.
Superficie total (ha):	329,58	% Esp. nat. protegido:	99	Formaciones vegetales La vegetación está formada por un encinar mesomediterráneo siendo las especies acompañantes los quejigos y los enebros. Las especies de matorral principales son la jara pringosa, lavanda y retama.
Superficie pública (ha):	329,58	Deslindado	No	Áreas naturales protegidas Parque Regional de la Cuenca Alta del Manzanares.
Sup. enclavados (ha):	0,00	Amojonado	No	

Nº 196	Nombre Cuarteles del Huevo de Valdemartín			Propietarios Comunidad de Madrid.
Término municipal Manzanares El Real	Partido judicial 19- Colmenar Viejo			Incorporación al Catálogo Decreto de 14 de Septiembre de 2006.
Superficie total (ha):	496,14	% Esp. nat. protegido:	100	Formaciones vegetales La vegetación está constituida por matorral cuya especie principal es Piorno serrano (<i>Cytisus purgans</i>) y brezo (<i>Erica sp.</i>) y en menor medida acompañado por el Enebro rastrero (<i>Juniperus comunis</i> Subs. <i>nana</i>).
Superficie pública (ha):	496,14	Deslindado	No	Áreas naturales protegidas LIC ES3110004 "Cuenca del río Manzanares". Parque Regional de la Cuenca Alta del Manzanares.
Sup. enclavados (ha):	0,00	Amojonado	No	

Nº 197	Nombre Los Almorchones			Propietarios Comunidad de Madrid.
Término municipal Navacerrada	Partido judicial 19- Colmenar Viejo			Incorporación al Catálogo Decreto de 14 de Septiembre de 2006.
Superficie total (ha):	324,84	% Esp. nat. protegido:	100	Formaciones vegetales La vegetación presente el Piorno serrano acompañado por el Enebro rastrero. En las cotas medias aparecen escasos ejemplares de rebollo, junto con <i>Pinus sylvestris</i> . En las zonas bajas aparece la encina con matorral heliófilo.
Superficie pública (ha):	324,84	Deslindado	No	Áreas naturales protegidas LIC ES3110004 "Cuenca del río Manzanares", Parque Regional de la Cuenca Alta del Manzanares.
Sup. enclavados (ha):	0,00	Amojonado	No	

Nº 198	Nombre Ladera de Matalpino			Propietarios Comunidad de Madrid.
Término municipal El Boalo	Partido judicial 19- Colmenar Viejo			Incorporación al Catálogo Decreto de 14 de Septiembre de 2006.
Superficie total (ha):	525,00	% Esp. nat. protegido:	100	Formaciones vegetales En las cotas más altas se extienden pastizales psicroxerófilos, tapizados por <i>Armeria caespitosa</i> . Por debajo aparece el piorno serrano y el enebro rastrero. En las zonas bajas aparece el rebollo mezclado con jara y encina.
Superficie pública (ha):	525,00	Deslindado	No	Áreas naturales protegidas LIC ES3110004 "Cuenca del río Manzanares", Parque Regional de la Cuenca Alta del Manzanares.
Sup. enclavados (ha):	0,00	Amojonado	No	

Nº 199	Nombre Las Pedrizas, El Rincón y El Jaralón			Propietarios Comunidad de Madrid.
Término municipal Manzanares El Real	Partido judicial 19- Colmenar Viejo			Incorporación al Catálogo Decreto de 14 de Septiembre de 2006.
Superficie total (ha):	991,33	% Esp. nat. protegido:	100	Formaciones vegetales La formación vegetal presente es el encinar (<i>Quercus ilex</i> subsp. <i>ballota</i>), siendo reemplazada por <i>Juniperus oxycedrus</i> acompañados de jarales, cantuesares y tomillares. En las zonas medias aparece el melojo.
Superficie pública (ha):	991,33	Deslindado	No	Áreas naturales protegidas LIC ES3110004 "Cuenca del río Manzanares". Parque Regional de la Cuenca Alta del Manzanares.
Sup. enclavados (ha):	0,00	Amojonado	No	

Nº 200	Nombre Cerro del Castillo			Propietarios Ayuntamiento de Collado Mediano.
Término municipal Collado Mediano	Partido judicial 7- San Lorenzo de El Escorial			Incorporación al Catálogo Decreto de 14 de Septiembre de 2006.
Superficie total (ha):	108,19	% Esp. nat. protegido:	0	Formaciones vegetales Actualmente en el monte existen pinares <i>Pinus sylvestris</i> , <i>Pinus pinaster</i> , en los que aparecen salpicados ejemplares de <i>Quercus ilex</i> y <i>Juniperus oxycedrus</i> . En el sotobosque está formado por jarales, zarzales, tomillares. La parte central y más alta del monte la ocupa un berceal (<i>Stipa gigantea</i>), acompañado por enebros rastreros (<i>Juniperus communis</i> subsp. <i>nana</i>) y pies dispersos de pino silvestre (<i>Pinus sylvestris</i>).
Superficie pública (ha):	104,61	Deslindado	No	Aprovechamientos Madera.
Sup. enclavados (ha):	3,58	Amojonado	No	

Nº 201	Nombre Granja y Molino de la Hoz			Propietarios Comunidad de Madrid.
Término municipal Galapagar	Partido judicial 15- Collado Villalba			Incorporación al Catálogo Decreto de 14 de Septiembre de 2006.
Superficie total (ha):	34,09	% Esp. nat. protegido:	100	Formaciones vegetales Las principales especies vegetales son el <i>Pinus pinea</i> y <i>Quercus ilex</i> , con pies dispersos de <i>Juniperus oxycedrus</i> . En el cauce fluvial aparece ejemplares de <i>Salix sp.</i> , <i>Populus sp.</i> y <i>Fraxinus angustifolia</i> . El estrato arbustivo lo componen jarales, cantuesares y tomillares.
Superficie pública (ha):	34,09	Deslindado	No	
Sup. enclavados (ha):	0,00	Amojonado	No	
Áreas naturales protegidas Parque Regional del Curso Medio del río Guadarrama y su entorno.				

Nº 202	Nombre La Maleza			Propietarios Ayuntamiento de Montejo de la Sierra.
Término municipal Montejo de la Sierra	Partido judicial 1- Torrelaguna			Incorporación al Catálogo Decreto de 14 de Septiembre de 2006.
Superficie total (ha):	215,26	% Esp. nat. protegido:	1	Formaciones vegetales La vegetación principal es el <i>Pinus sylvestris</i> , procedente de repoblación.
Superficie pública (ha):	215,26	Deslindado	No	
Sup. enclavados (ha):	0,00	Amojonado	No	
Áreas naturales protegidas LIC ES3110002 "Cuenca del río Lozoya y Sierra Norte".				
Aprovechamientos Pastos, caza y madera.				

Nº 203	Nombre Río de la Madre			Propietarios Ayuntamiento de Montejo de la Sierra.
Término municipal Montejo de la Sierra	Partido judicial 1- Torrelaguna			Incorporación al Catálogo Decreto de 14 de Septiembre de 2006.
Superficie total (ha):	155,56	% Esp. nat. protegido:	2	Formaciones vegetales La vegetación principal es el <i>Pinus sylvestris</i> , procedente de repoblación.
Superficie pública (ha):	155,56	Deslindado	No	Áreas naturales protegidas LIC ES3110002 "Cuenca del río Lozoya y Sierra Norte".
Sup. enclavados (ha):	0,00	Amojonado	No	Aprovechamientos Pastos, caza y madera.

Nº 204	Nombre Longañuela			Propietarios Ayuntamiento de Puebla de la Sierra.
Término municipal Puebla de la Sierra	Partido judicial 1- Torrelaguna			Incorporación al Catálogo Decreto de 14 de Septiembre de 2006.
Superficie total (ha):	231,91	% Esp. nat. protegido:	0	Formaciones vegetales Las formaciones vegetales dominantes son los pastizales presentes en la zona de cumbres, y el matorral con <i>Cistus ladanifer</i> y <i>Cistus laurifolius</i> y <i>Erica arborea</i> . Existen algunas zonas pobladas por <i>Quercus pyrenaica</i> y <i>Quercus petraea</i> . Otras especies de interés son <i>Salix sp.</i> , <i>Acer monspessulanum</i> y <i>Fraxinus angustifolia</i> .
Superficie pública (ha):	231,91	Deslindado	No	Aprovechamientos Pastos y caza.
Sup. enclavados (ha):	0,00	Amojonado	No	

Nº 205	Nombre Perímetro de Puebla			Propietarios Ayuntamiento de Puebla de la Sierra.
Término municipal Puebla de la Sierra	Partido judicial 1- Torrelaguna			Incorporación al Catálogo Decreto de 14 de Septiembre de 2006.
Superficie total (ha):	3100,77	% Esp. nat. protegido:	0	Formaciones vegetales La vegetación principal es el pino silvestre, procedente de repoblación, existiendo también masas mixtas de pino silvestre con rebollo. En algunas zonas altas la formación dominante es el encinar.
Superficie pública (ha):	0,00	Deslindado	No	
Sup. enclavados (ha):	0,00	Amojonado	No	
Áreas naturales protegidas LIC ES3110002 "Cuenca del río Lozoya y Sierra Norte".				
Aprovechamientos Pastos, caza y madera.				

Nº 206	Nombre Llano del Moral			Propietarios Comunidad de Madrid.
Término municipal Ribatejada	Partido judicial 2- Torrejón de Ardoz			Incorporación al Catálogo Decreto de 14 de Septiembre de 2006
Superficie total (ha):	24,02	% Esp. nat. protegido:	0	Formaciones vegetales Se trata de terrenos situados en zonas de laderas, con abundante matorral y ejemplares formando matas <i>Quercus coccifera</i> y <i>Quercus ilex</i> , o bien terrenos abandonados por la agricultura.
Superficie pública (ha):	24,02	Deslindado	No	
Sup. enclavados (ha):	0,00	Amojonado	No	
Áreas naturales protegidas LIC ES3110001 "Cuencas de los ríos Jarama y Henares".				

Nº 207	Nombre Cañacerral			Propietarios Comunidad de Madrid.
Término municipal Colmenar Viejo	Partido judicial 19- Colmenar Viejo			Incorporación al Catálogo Decreto de 14 de Septiembre de 2006.
Superficie total (ha):	297,15	% Esp. nat. protegido:	100	Formaciones vegetales La vegetación presente es el encinar (<i>Quercus ilex</i> subsp. <i>ballota</i>) acompañada por <i>Juniperus oxycedrus</i> . En las vaguadas y zonas húmedas aparecen quejigos, chopos, fresnos y arces.
Superficie pública (ha):	297,15	Deslindado	No	
Sup. enclavados (ha):	0,00	Amojonado	No	
Áreas naturales protegidas LIC ES3110004 "Cuenca del río Manzanares". Parque Regional de la Cuenca Alta del Manzanares.				

Nº 208	Nombre Soto de las Cuevas			Propietarios Comunidad de Madrid.
Término municipal Aranjuez	Partido judicial 8- Aranjuez			Incorporación al Catálogo Decreto de 14 de Septiembre de 2006.
Superficie total (ha):	76,80	% Esp. nat. protegido:	100	Formaciones vegetales La vegetación está constituida por un sotobosque de ribera, donde abundan los tarayales y formaciones de ribera dominadas por <i>Populus alba</i> , <i>Salix alba</i> y <i>Salix purpurea</i> .
Superficie pública (ha):	76,80	Deslindado	No	
Sup. enclavados (ha):	0,00	Amojonado	No	
Áreas naturales protegidas LIC ES3110006 "Vegas, Cuestas y Páramos del Sureste". ZEPA ES0000142 "Cortados y Cantiles de los Ríos Jarama y Manzanares".				

Nº 209	Nombre Riscos y Anexos			Propietarios Comunidad de Madrid.
Término municipal Rivas-Vaciamadrid	Partido judicial 14- Arganda del Rey			Incorporación al Catálogo Decreto de 14 de Septiembre de 2006.
Superficie total (ha):	365,00	% Esp. nat. protegido:	100	Formaciones vegetales En la zona vegetan, fundamentalmente, matorral de retama y sisallo. Procedentes de repoblación aparecen <i>Quercus ilex</i> subsp. <i>ballota</i> , <i>Quercus coccifera</i> , <i>Prunus dulcis</i> , <i>Juniperus thurifera</i> y <i>oxycedrus</i> , etc.
Superficie pública (ha):	365,00	Deslindado	No	
Sup. enclavados (ha):	0,00	Amojonado	No	
Áreas naturales protegidas LIC ES3110006 "Vegas, Cuestas y Páramos del Sureste". ZEPA ES0000142 "Cortados y Cantiles de los Ríos Jarama y Manzanares".				

Nº 210	Nombre Finca del Caserío del Henares			Propietarios Comunidad de Madrid.
Término municipal San Fernando de Henares	Partido judicial 13- Coslada			Incorporación al Catálogo Decreto de 14 de Septiembre de 2006.
Superficie total (ha):	115,91	% Esp. nat. protegido:	100	Formaciones vegetales La formación vegetal presente es típica de los sotos y riberas compuestas por <i>Populus alba</i> , <i>Fraxinus angustifolia</i> , <i>Damaris canariensis</i> , <i>Salix sp.</i> principalmente. Existen zonas de bosquetes formados por encinas, pinos piñoneros y retama acompañados por labiérnago y cornicabra.
Superficie pública (ha):	115,91	Deslindado	No	
Sup. enclavados (ha):	0,00	Amojonado	No	
Áreas naturales protegidas LIC ES3110006 "Vegas, Cuestas y Páramos del Sureste". ZEPA ES0000142 "Cortados y Cantiles de los Ríos Jarama y Manzanares".				

Nº 211	Nombre Dehesarivera y Otros			Propietarios Ayuntamiento de Los Santos de la Humosa.
Término municipal Los Santos de la Humosa	Partido judicial 4- Alcalá de Henares			Incorporación al Catálogo Decreto de 14 de Septiembre de 2006.
Superficie total (ha):	61,62	% Esp. nat. protegido:	33	Formaciones vegetales En general se trata de zonas de laderas o sotos de riberas, con abundante matorral y ejemplares de porte arbustivo aislados o formando matas de <i>Quercus coccifera</i> , <i>Quercus ilex</i> y <i>Quercus faginea</i> .
Superficie pública (ha):	61,62	Deslindado	No	
Sup. enclavados (ha):	0,00	Amojonado	No	

Nº 212	Nombre Las Pilas y Nava			Propietarios Comunidad de Madrid.
Término municipal Orusco de Tajuña	Partido judicial 14- Arganda del Rey			Incorporación al Catálogo Decreto de 14 de Septiembre de 2006.
Superficie total (ha):	13,00	% Esp. nat. protegido:	0	Formaciones vegetales Se trata de zonas caracterizadas por la presencia de abundante matorral y ejemplares de porte arbustivo aislados o formando matas de <i>Quercus coccifera</i> y <i>Quercus ilex</i> .
Superficie pública (ha):	13,00	Deslindado	No	
Sup. enclavados (ha):	0,00	Amojonado	No	


Nº 213	Nombre Soto de las Juntas			Propietarios Comunidad de Madrid.
Término municipal Rivas-Vaciamadrid	Partido judicial 14- Arganda del Rey			Incorporación al Catálogo Decreto de 14 de Septiembre de 2006.
Superficie total (ha):	94,60	% Esp. nat. protegido:	100	Formaciones vegetales Sotobosque de ribera y de terraza, donde abunda <i>Tamarix africana</i> , formaciones de ribera dominadas <i>Populus alba</i> , <i>Salix alba</i> y <i>Salix purpurea</i> y acompañadas por <i>Fraxinus angustifolia</i> .
Superficie pública (ha):	91,86	Deslindado	No	
Sup. enclavados (ha):	2,74	Amojonado	No	
Áreas naturales protegidas LIC ES3110006 "Vegas, Cuestas y Páramos del Sureste". ZEPA ES0000142 "Cortados y Cantiles de los Ríos Jarama y Manzanares".				

Nº 214	Nombre Soto del Endrinal			Propietarios Ayuntamiento de Batres.
Término municipal Batres	Partido judicial 3- Navalcarnero			Incorporación al Catálogo Decreto de 14 de Septiembre de 2006.
Superficie total (ha):	28,10	% Esp. nat. protegido:	100	Formaciones vegetales La cubierta vegetal presenta formaciones típicas del bosque en galería compuestas por <i>Salix salvifolia</i> , <i>Fraxinus angustifolia</i> , <i>Populus nigra</i> , <i>Populus alba</i> acompañados por pies de <i>Quercus ilex</i> y <i>Ulmus minor</i> . En la primavera de 2004 se realizó una repoblación con <i>Quercus ilex</i> , <i>Pinus pinea</i> , <i>Fraxinus angustifolia</i> , <i>Salix alba</i> , <i>atrocineria</i> y <i>Tamarix gallica</i> .
Superficie pública (ha):	28,10	Deslindado	No	
Sup. enclavados (ha):	0,00	Amojonado	No	
Áreas naturales protegidas LIC ES3110005 "Cuenca del río Guadarrama". Parque Regional del Curso Medio del río Guadarrama y su entorno.				

Montes de Utilidad Pública
de la
Comunidad de Madrid

Montes de Utilidad Pública

Localizador



Término Municipal	Pertenencia	Nº MUP	Hojas 1:50000 IGN
Alameda del Valle	Ayuntamiento de Alameda del Valle.	62	483-484
		59	484
		60	484
		61	484
	Estado-Comunidad de Madrid.	160	484
Alcalá de Henares	Ayuntamiento de Alcalá de Henares.	180	560
Alpedrete	Ayuntamiento de Alpedrete.	26	508-533
		27	508-533
Aranjuez	Comunidad de Madrid.	208	605
Batres	Ayuntamiento de Batres.	214	581
Becerril de la Sierra	Ayuntamiento de Becerril de la Sierra.	2	508
		3	508
		4	508
Berzosa del Lozoya	Ayuntamiento de Berzosa del Lozoya.	63	485-484
Berzosa del Lozoya y Puentes Viejas	Estado-Comunidad de Madrid.	175	459-485
Boadilla del Monte	Ayuntamiento de Boadilla del Monte y Comunidad de Madrid, al 50 por 100.	179	558-559
Braojos	Ayuntamiento de Braojos.	64	458
		65	458
	Estado-Comunidad de Madrid.	171	458
	Estado-Comunidad de Madrid.	148	458
Buitrago del Lozoya	Ayuntamiento de Buitrago del Lozoya.	138	484
Buitrago del Lozoya, Puentes Viejas	Estado-Comunidad de Madrid.	147	458-484
Bustarviejo	Ayuntamiento de Bustarviejo.	66	484-509
		69	484-509
		70	484-509
		67	509
		68	484-509
Cadalso de los Vidrios	Ayuntamiento de Cadalso de los Vidrios.	47	580
Canencia de la Sierra	Ayuntamiento de Canencia de la Sierra.	73	484
	Estado-Comunidad de Madrid.	72	484
Canencia de la Sierra, Gargantilla del Lozoya	Ayuntamiento de Garganta de los Montes.	136	484
Cenicientos	Ayuntamiento de Cenicientos.	51	580
Cercedilla	Ayuntamiento de Cercedilla y Navacerrada.	33	508
	Ayuntamiento de Cercedilla.	32	508

Término Municipal	Pertenencia	Nº MUP	Hojas 1:50000 IGN
Cercedilla	Ayuntamiento de Cercedilla.	29	508
		30	508
		31	508
		28	508
Cervera de Buitrago	Ayuntamiento de Cervera de Buitrago.	74	484
Collado Mediano	Ayuntamiento de Collado Mediano.	200	508
		35	508
		34	508
Colmenar Viejo	Comunidad de Madrid.	207	534
Corpa	Ayuntamiento de Corpa.	186	560
El Álamo	Ayuntamiento de El Álamo.	193	581
El Atazar	Ayuntamiento de El Atazar.	118	485
		119	485
	Estado-Comunidad de Madrid.	172	485
El Berrueco	Ayuntamiento de El Berrueco.	134	484
El Boalo	Comunidad de Madrid.	198	508
El Molar	Estado-Comunidad de Madrid.	166	509-534
Fresnedillas de la Oliva	Ayuntamiento de Zarzalejo.	36	557-558
Fuente el Saz del Jarama	Estado-Comunidad de Madrid.	168	534
Galapagar	Ayuntamiento de Galapagar.	192	533
		37	533
	Comunidad de Madrid.	201	533
Garganta de los Montes	Ayuntamiento de Garganta de los Montes.	75	484
		76	484
Gascones	Ayuntamiento de Buitrago del Lozoya.	77	458
	Ayuntamiento de Gascones.	78	458
	Estado-Comunidad de Madrid.	154	458
Guadarrama	Ayuntamiento de Guadarrama.	38	508
		39	508-533
Horcajo de la Sierra	Ayuntamiento de Horcajo de la Sierra.	80	458
		81	458
		82	458
Horcajo de la Sierra, Robregordo y Somosierra	Estado-Comunidad de Madrid.	162	458
Horcajuelo de la Sierra	Ayuntamiento de Horcajuelo de la Sierra.	83	458
		84	458
	En proindiviso los 7/15 del Estado-Comunidad de Madrid y los 8/15 restantes a particulares.	150	458

Término Municipal	Pertenencia	Nº MUP	Hojas 1:50000 IGN
Hoyo de Manzanares	Ayuntamiento de Hoyo de Manzanares.	7	533
		10	533
		8	533
		9	533
La Acebeda	Ayuntamiento de La Acebeda.	58	458
		57	458
	Estado-Comunidad de Madrid.	157	458
La Cabrera	Ayuntamiento de La Cabrera.	71	484
La Hiruela	Ayuntamiento de La Hiruela.	79	459
Los Molinos	Ayuntamiento de Los Molinos.	40	508
Los Santos de la Humosa	Ayuntamiento de Los Santos de la Humosa.	211	535-560
		183	560
	Comunidad de Madrid.	188	560
Lozoya del Valle	Ayuntamiento de Lozoya del Valle.	86	484
		85	484
		87	484
	Comunidad de Madrid.	131	458-484
Madarcos	Ayuntamiento de Madarcos.	88	458
Madrid	Comunidad de Madrid.	194	534
	Estado (adscrito al Patrimonio Nacional).	130	533-534-559
Majadahonda	Ayuntamiento de Majadahonda.	173	558
Manzanares el Real	Ayuntamiento de Manzanares el Real.	12	509
		11	508
	Comunidad de Madrid.	196	508
		199	508-509
	Estado-Comunidad de Madrid.	142	508-509
		143	508
Manzanares el Real y El Boalo	Estado-Comunidad de Madrid.	163	508
Miraflores de la Sierra	Ayuntamiento de Miraflores de la Sierra.	14	509
		18	484-509
		17	484-509
		16	484-509
		15	484-509
		13	484-509
	Estado-Comunidad de Madrid.	140	509
Montejo de la Sierra	Ayuntamiento de Montejo de la Sierra.	90	458-459

Término Municipal	Pertenencia	Nº MUP	Hojas 1:50000 IGN
Montejo de la Sierra	Ayuntamiento de Montejo de la Sierra.	93	459
		89	459
		91	459
		92	458-459
		202	459
		203	459
	Estado-Comunidad de Madrid.	156	458-459
Moralzarzal	Ayuntamiento de Moralzarzal.	21	508-533
		22	508
		19	508
		20	508
Navacerrada	Ayuntamiento de Navacerrada.	25	508
		23	508
		24	508
	Beneficencia Municipal de Cercedilla.	129	508
		128	508
		127	508
	Comunidad de Madrid.	197	508
Navarredonda	Ayuntamiento de Navarredonda.	94	484
	Estado-Comunidad de Madrid.	165	458-484
Navas del Rey	Ayuntamiento de Navas del Rey.	48	557
		49	557
	Ayuntamiento de Pelayos de la Presa.	50	557
Orusco de Tajuña	Comunidad de Madrid.	212	583
Paracuellos del Jarama	Estado-Comunidad de Madrid.	152	559-560
Patones	Ayuntamiento de Patones.	99	485
		98	485
	Estado-Comunidad de Madrid.	164	485
Pedrezuela	Ayuntamiento de Pedrezuela.	190	509
Pelayos de la Presa	Ayuntamiento de Pelayos de la Presa.	52	557
Pezuela de las Torres	Ayuntamiento de Pezuela de las Torres.	187	560-561
Pinilla del Valle	Ayuntamiento de Pinilla del Valle.	101	483-484
		100	484
		102	484
Piñuecar	Ayuntamiento de Piñuecar.	103	458
Piñuecar y Puentes Viejas	Estado-Comunidad de Madrid.	158	458-484
Prádena del Rincón	Ayuntamiento de Prádena del Rincón.	107	458
		104	458

Término Municipal	Pertenencia	Nº MUP	Hojas 1:50000 IGN	
Prádena del Rincón	Ayuntamiento de Prádena del Rincón.	105	459	
		106	458	
	Estado-Comunidad de Madrid.	155	459	
Puebla de la Sierra	Ayuntamiento de Puebla de la Sierra.	109	459-485	
		205	459-485	
		110	459-485	
		204	459-485	
	Ayuntamiento de Puebla de Sierra.	108	485	
Puentes Viejas (Manjirón)	Ayuntamiento de Puentes Viejas.	170	484	
		169	484	
	Estado-Comunidad de Madrid.	145	484	
		146	484	
Puentes Viejas (Paredes)	Ayuntamiento de Puentes Viejas.	139	458-459	
Puentes Viejas (Serrada)	Ayuntamiento de Puentes Viejas.	121	484-485	
Puentes Viejas, Berzosa del Lozoya y Robledillo de la Jara	Estado-Comunidad de Madrid.	159	484	
Rascafría	Ayuntamiento de Rascafría.	116	483	
		96	483	
		115	483	
		114	483-484	
		112	483	
		95	483-484	
		97	483-484	
		Comunidad de la Ciudad y Tierra de Segovia.	111	483-508
			113	483-508
	Comunidad de Madrid.	189	483-508	
	Estado-Comunidad de Madrid.	1	483	
		153	483	
		176	483-508	
		151	483-484-508-509	
Redueña	Ayuntamiento de Redueña.	135	509	
Ribatejada	Comunidad de Madrid.	206	535	
Rivas-Vaciamadrid	Comunidad de Madrid.	213	582-583	
		209	560-583	
Robledillo de la Jara	Ayuntamiento de Robledillo de la Jara.	117	484-485	
Robledo de Chavela	Ayuntamiento de Robledo de Chavela.	42	532	
		43	557	

Término Municipal	Pertenencia	Nº MUP	Hojas 1:50000 IGN
Robledo de Chavela	Ayuntamiento de Robledo de Chavela.	45	557
		41	557
	Ayuntamiento de Santa María de la Alameda.	44	532-533
Robregordo	Ayuntamiento de Robregordo.	120	458
	Estado-Comunidad de Madrid.	144	458
Rozas de Puerto Real	Ayuntamiento de Rozas de Puerto Real.	53	580
San Agustín de Guadalix	Ayuntamiento de San Agustín de Guadalix.	132	509
San Fernando de Henares	Comunidad de Madrid.	210	560
San Lorenzo de El Escorial	Ayuntamiento de San Lorenzo de El Escorial.	46	533
San Martín de Valdeiglesias	Ayuntamiento de San Martín de Valdeiglesias.	54	557
		55	557-580
San Sebastián de los Reyes	Ayuntamiento de San Sebastián de los Reyes.	133	534
	Comunidad de Madrid.	195	534
Sevilla La Nueva	Ayuntamiento de Sevilla La Nueva.	177	558
Somosierra	Ayuntamiento de Somosierra.	122	458
		123	458
	Estado-Comunidad de Madrid.	161	458
Soto del Real	Ayuntamiento de Soto del Real.	5	509
		6	509
	Estado-Comunidad de Madrid.	141	509
Torrejón de Velasco	Ayuntamiento de Torrejón de Velasco.	191	582-605
Torrelaguna	Ayuntamiento de Torrelaguna.	124	484-509
Valdelaguna	Ayuntamiento de Valdelaguna.	184	583-606
		182	583-606
Valdemaqueda	Comunidad de Madrid.	185	532-557
Valdemoro	Ayuntamiento de Valdemoro.	178	582-605
Valdetorres del Jarama	Ayuntamiento de Valdetorres del Jarama.	181	509-510
	Estado-Comunidad de Madrid.	167	509-534
Villa del Prado	Ayuntamiento de Villa del Prado.	174	580
		56	580
Villavieja del Lozoya	Ayuntamiento de Villavieja del Lozoya.	137	458
		126	458-484
		125	458
	Estado-Comunidad de Madrid.	149	458

Montes Gestionados por la Comunidad de Madrid

Localización



