

3500001099

3.2....I.I4.9
ИНКЕКС

МИНИСТЕРСТВО КУЛЬТУРЫ СССР

ПАМЯТНИКИ ИСТОРИИ И КУЛЬТУРЫ СССР
(НЕДВИЖИМЫЕ)СОЮЗНАЯ РЕСПУБЛИКА РСФСР

Министерство культуры. Управление по охране памятников истории и культуры

П А С П О Р Т

I. НАИМЕНОВАНИЕ ПАМЯТНИКА Погреб (ледник) АлексинойII. ТИПОЛОГИЧЕСКАЯ
ПРИНАДЛЕЖНОСТЬ

| памятник археологии | памятник истории | памятник архитектуры | памятник монумент. иск-ва |
|------------------------|---------------------|-------------------------|---------------------------------|
| | | 2 | |

III. ДАТИРОВКА ПАМЯТНИКА (или дата исторического события, с которым связано возникновение памятника — для памятников истории)

сер. XX векаIV. АДРЕС (местонахождение) ПАМЯТНИКА Вологодская обл., Вытегорский р-н.,
АССР, край, область, район, автономная обл.с.Черная Слобода (сообщение: рейсовым автобусом от с.Вытегра до с.Черная Слобода).
национальный округ, населенный пункт, пути подъездаV. ХАРАКТЕР
СОВРЕМЕННОГО
ИСПОЛЬЗОВАНИЯ

| по первонач. назначению | культурно-просветит. | туристско-экскурсион. | лечебно-оздоровитель. | жилые помещения | хозяйственное | не используется |
|-------------------------|------------------------|-----------------------|----------------------------|-----------------|---|-----------------|
| + | музей библ. клуб | | больн. санат. д/отд. | | учрежденн торгов. промышл. склад | |

ПРИЛОЖЕНИЯ:

| | |
|------------------------------------|---|
| Фото общего вида — | 3 |
| Фото фрагментов — | - |
| Генплан — | I |
| фасад — | I |
| Обмеры: план — | I |
| разрез — | I |
| Схематический план охранной зоны — | - |

VI. ИСТОРИЧЕСКИЕ СВЕДЕНИЯ

- а) для памятников археологии — история возникновения, кем и когда производились разведки и раскопки, место хранения коллекций.
- для памятников истории — история возникновения: краткая характеристика событий и лиц, в связи с которыми объект приобрел значение памятника.
- для памятников архитектур. и монументального иск-ва — автор, строитель, заказчик, история создания.

Строители - местные крестьяне.

*со слов которых эти постройки
в сер. XIX в.*

- б) перестройки и утраты, изменившие первонач. облик памятника.

Нет

- в) реставрационные работы (общая характеристика, время, автор, место хранения документации).

Не проводились.

VII. ОПИСАНИЕ ПАМЯТНИКА

| | |
|---------------------------------|--|
| а) для памятников археологии | — характер культурного слоя, важнейшие находки. |
| для памятников истории | — характеристика памятника, наличие, текст и время установления мемориальной доски. |
| для памятников архитектур. | — основные особенности планировочной, композиционно-пространственной структуры и конструкций; характер декора фасадов и интерьеров; наличие живописи, скульптуры, прикладного искусства; строительный материал, основные габариты. |
| для памятников монумент. иск-ва | — основные особенности композиционного и колористического решения; тексты, материал, техника, размер. |

Погреб - ледник Алексиной стоит в центре села Черная Слобода, имеющей однорядную систему планировки, где жилые дома ориентированы своими главными фасадами на реку. Погреб стоит напротив дома, на спуске к реке Индоманка.

Рассматриваемая хозяйственная постройка представляет собой бревенчатый сруб, в котором наземный входной фасад решается в виде вертикальных тесин, врубаемых в горизонтальное бревно, в свою очередь, врубаемое в вертикальные венцы продольных стен. Потолок - односкатный, представляющий полубревна, уложенные в продольном направлении на поперечные стены, причем скат направлен в сторону от входа. На потолок сверху положен тес, являющийся своеобразной кровлей погреба. В полу рассматриваемой постройки имеется проем, через который можно попасть непосредственно в погреб, представляющий сруб, устроенный в земле и проходящий на глубину 2 метра. Наземная часть погреба с 3-х сторон, исключая входную, засыпана землей и камнями.

Основные габариты: длина - 2,25 м; ширина - 1,75 м.

б) общая оценка общественной, научно-исторической и художественной значимости памятника.

Ледник Алексиной является интересной хозяйственной постройкой сер. XX века на территории Вытегорского района Вологодской области.

VIII. ОСНОВНАЯ БИБЛИОГРАФИЯ, АРХИВНЫЕ ИСТОЧНИКИ, ИКОНОГРАФИЧЕСКИЙ МАТЕРИАЛ.

Не обнаружены

IX. ТЕХНИЧЕСКОЕ СОСТОЯНИЕ

Характеристика общего состояния:
 для памятников археологии — культурного слоя важнейших находок
 для памятников архитектуры и истории — конструкций стен покрытий потолков пола декора фасадов интерьеров
 в интерьере: живописи скульптуры прикл. иск-ва
 для памятников монументального искусства — цоколя постамента скульптуры грунта красочного слоя

| хорошее | среднее | плохое | аварийное |
|---------|---------|--------|-----------|
| + | | | |
| + | | | |
| + | | | |
| + | | | |
| + | | | |
| + | | | |
| + | | | |

X. СИСТЕМА ОХРАНЫ

а) категория охраны

| союзная | республ. | местная | не состоит |
|---------|----------|---------|------------|
| | | | + |

б) дата и № документа о принятии под охрану **Не имеется**

в) границы охранной зоны и зоны регулирования застройки (краткое описание со ссылкой на утверждающ. док.)



Не установлены

г) балансовая принадлежность и конкретное использование

Частное владение

д) дата и № охранного документа **Не имеется**

Дата составления паспорта

Составитель **Севан О.Г., арх.**
 ф., и., о., должность или профессия

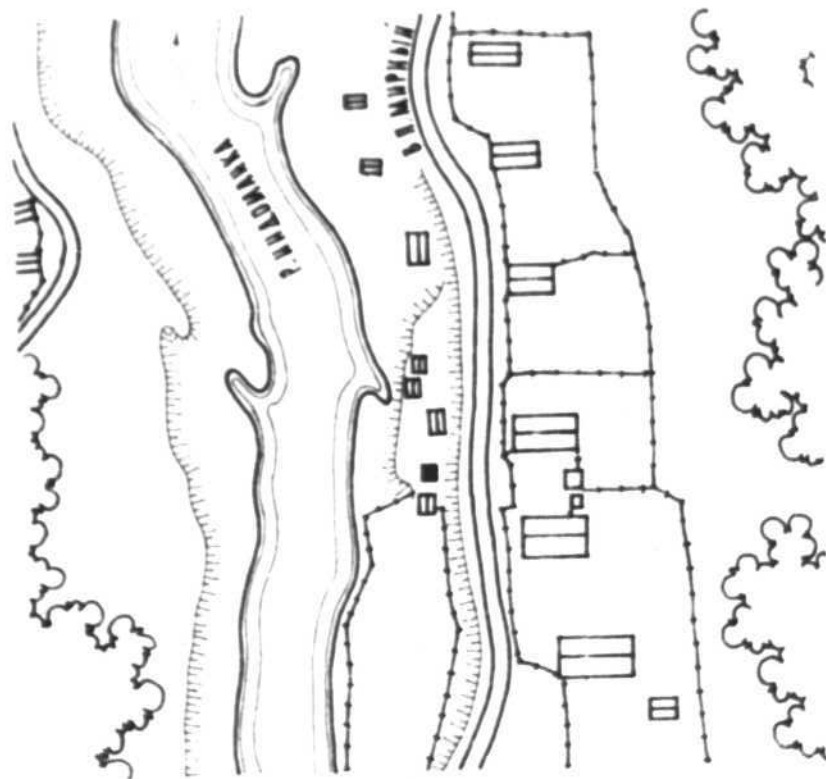
подпись



197 8г.
 Старший инженер производственной группы по охране памятников

[Handwritten signature]

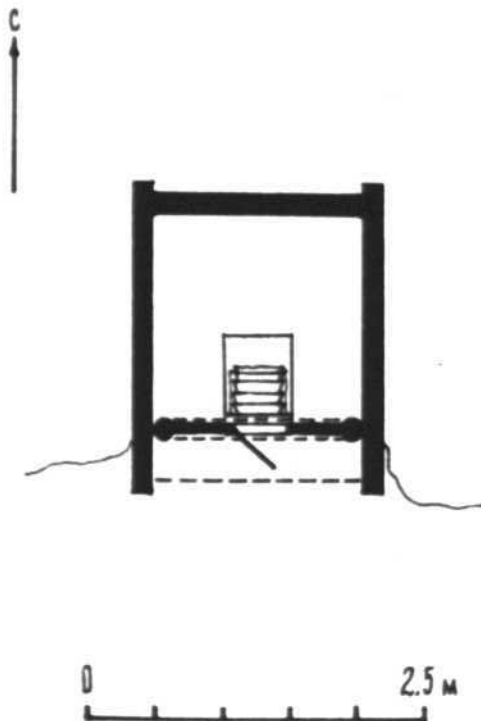
Д. ЧЕРНАЯ СЛОБОДА
ВОЛОГДСКАЯ ОБЛ., ВЫТЕГОРСКИЙ Р-ОН
ЧЕРНОСЛОБОДСКИЙ С/С
ЛЕДНИК АЛЕКСИНОЙ А.С.
СЕР. XX В
СХЕМА ПЛАНА



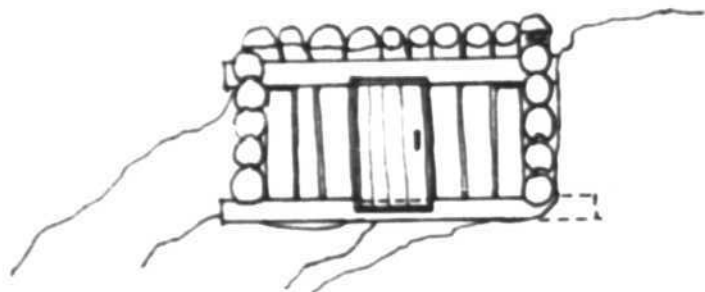
0 100 М

Д ЧЕРНАЯ СЛОБОДА
ВОЛОГОДСКАЯ ОБЛ, ВЫТЕГОРСКИЙ Р-ОН
ЧЕРНОСЛОБОДСКИЙ С/С.
ЛЕДНИК АЛЕКСИНОЙ А.С.

СФР. XX ВЕК
ПЛАН



Д. ЧЕРНАЯ СЛОБОДА
ВОЛОГОДСКАЯ ОБЛ. ВЬТЕГОРСКИЙ Р-ОН
ЧЕРНОСЛОБОДСКИЙ С.С.
ЛЕДНИК АЛЕКСИНОЙ А.С.
СЕР. XX В.
ФАСАД



Д. ЧЕРНАЯ СЛОБОДА
ВОЛОГОДСКАЯ ОБЛ. ВЬТЕГОРСКИЙ Р-ОН
ЧЕРНОСЛОБОДСКИЙ С/С
ЛЕДНИК АЛЕКСИНОЙ А.С.

СЕР. XX ВЕК

РАЗРЕЗ





Веночек от
Вотеромии рн
с. Ветна Свобода
Лерник ~~серия~~. 1956
малая ушца

Г. Сван 1956



Вологодская обл.
Вотковский р-н
с. Терная Слобода
следнее из XIX-XV

Ромо Селая 1996



Венгерская отн.

Воттеррошит рн
с Терма Свобода
Мурши ер ХХВ

Ромо Селан
1946

СОЮЗНАЯ РЕСПУБЛИКА РСФСР Упр. по охр. пам. Минкультуры РСФСР

Адрес Вологодская обл., Вытегорский р-н, с. Черная Слобода
 (АССР, край, область, район, автономная обл., национальный округ, населенный пункт)

УЧЕТНАЯ КАРТОЧКА
Погреб (ледник) Алексиной

I. НАИМЕНОВАНИЕ ПАМЯТНИКА
 II. ТИПОЛОГИЧЕСКАЯ ПРИНАДЛЕЖНОСТЬ

| | | | |
|---------------------|------------------|----------------------|--------------------------|
| памятник археологии | памятник истории | памятник архитектуры | памятник монумент. ис-ва |
| | | 2 | |

III. ДАТИРОВКА ПАМЯТНИКА
 IV. ХАРАКТЕР СОВРЕМЕННОГО ИСПОЛЬЗОВАНИЯ

сер. XX в.

| | | | | | | |
|-------------------------------|---------------------------|-------------------------|------------------------|-----------------|---------------|-----------------|
| по первоначальному назначению | культурно-просветительное | туристско-экскурсионное | лечебно-оздоровительн. | жилые помещения | хозяйственное | не используется |
| + | | | | | | |

V. ХАРАКТЕРИСТИКА ТЕХНИЧЕСКОГО СОСТОЯНИЯ

| | | | | |
|----------------------|---------|---------|--------|-----------|
| предлож. по использ. | хорошее | среднее | плохое | аварийное |
| | | + | | |

VI. КАТЕГОРИЯ ОХРАНЫ

| | | | | |
|------------------------------------|---------|----------|---------|------------|
| наличие утвержденной охранной зоны | союзная | республ. | местная | не состоит |
| | | | | + |

| | | |
|------------------------------------|----|-----|
| наличие утвержденной охранной зоны | да | нет |
| | | + |

VII. НАЛИЧИЕ ДОКУМЕНТАЦИИ

| | | | |
|---------|------------|--------|---------------------------|
| паспорт | фотографии | обмеры | реставрационные материалы |
| + | + | + | - |

| | | | |
|---------------------------|---------------|----------------------------|-------------------|
| место хранения документов | органы охраны | реставрационные мастерские | музей, архив, НИИ |
| союзный | республикан. | местный | республикан. |
| | + | + | * |
| | | | местный |
| | | | + |

Составитель Сергей О.Г., ст. арх. Инспектор по охране памятников
 (ф. и. о. должность или профессия, подпись) (ф.и. о., подпись)



УЧЕТНАЯ КАРТОЧКА (оборотная сторона)

Фото или схематический план



Краткое описание

Рассматриваемая хозяйственная постройка представляет собой бревенчатый сруб, в котором наземный входной фасад решается в виде вертикальных тесин, врубаемых в горизонтальное бревно, в свою очередь, врубаемое в вертикальные венцы продольных стен. Потолок — односкатный, представляющий полубревна, уложенные в продольном направлении на поперечные стены, причем скат направлен в сторону от входа. На потолок сверху положен тес, являющийся своеобразной кровлей погреба. В полу рассматриваемой постройки имеется проем, через который можно попасть непосредственно в погреб, представляющий сруб, устроенный в земле и проходящий на глубину 2 м. Наземная часть погреба с 3-х сторон, исключая входную, засыпана землей и камнями.

Основные габариты: длина — 2,25 м, ширина — 1,75 м.

Представляет интересную в конструктивном отношении хоз. постройку на болотной