

УПРАВЛЕНИЕ ПО ГОСУДАРСТВЕННОЙ ОХРАНЕ ОБЪЕКТОВ КУЛЬТУРНОГО НАСЛЕДИЯ ТАМБОВСКОЙ ОБЛАСТИ

ПРИКАЗ

« 27 » 04 2018

г. Тамбов

№ 100

О включении выявленного объекта культурного наследия «Здание общественного назначения» (Тамбовская область, г. Кирсанов, ул. Красноармейская, 22Б) в единый государственный реестр объектов культурного наследия (памятников истории и культуры) народов Российской Федерации в качестве объекта культурного наследия регионального значения

В соответствии с подпунктом 12 статьи 9.2, статьей 18 Федерального закона от 25.06.2002 № 73-ФЗ «Об объектах культурного наследия (памятниках истории и культуры) народов Российской Федерации» (в редакции от 07.03.2017), на основании заключения государственной историко-культурной экспертизы от 29.09.2017 ПРИКАЗЫВАЮ:

1. Включить выявленный объект культурного наследия «Здание общественного назначения» - памятник, кон. XIX в., расположенный по адресу: Тамбовская область, г. Кирсанов, ул. Коммунистическая, 22Б, в единый государственный реестр объектов культурного наследия (памятников истории и культуры) народов Российской Федерации (далее - реестр) в качестве объекта культурного наследия регионального значения.

2. Утвердить границы территории объекта культурного наследия регионального значения «Здание общественного назначения», расположенного по адресу: Тамбовская область, г. Кирсанов, ул. Коммунистическая, 22Б (далее - объект культурного наследия), согласно приложению № 1.

3. Утвердить режим использования территории объекта культурного наследия согласно приложению № 2.

4. Начальнику отдела сохранения, государственной охраны и учета объектов культурного наследия управления по государственной охране объектов культурного наследия области (Толмачева) в порядке и сроки, установленные законодательством Российской Федерации, обеспечить:

направление копии настоящего приказа в Министерство культуры Российской Федерации, Управление Федеральной службы государственной регистрации, кадастра и картографии по Тамбовской области и управление архитектуры и градостроительства области;

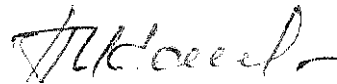
уведомление лиц, являющихся собственниками или иными законными владельцами объекта культурного наследия, о включении такого объекта в реестр.

5. Разместить настоящий приказ на официальном сайте управления по государственной охране объектов культурного наследия области.

6. Опубликовать настоящий приказ на «Официальном интернет-портале правовой информации» (www.pravo.gov.ru) и на сайте сетевого издания «Тамбовская жизнь» (www.tamlife.ru).

7. Контроль за исполнением настоящего приказа оставляю за собой.

Начальник управления

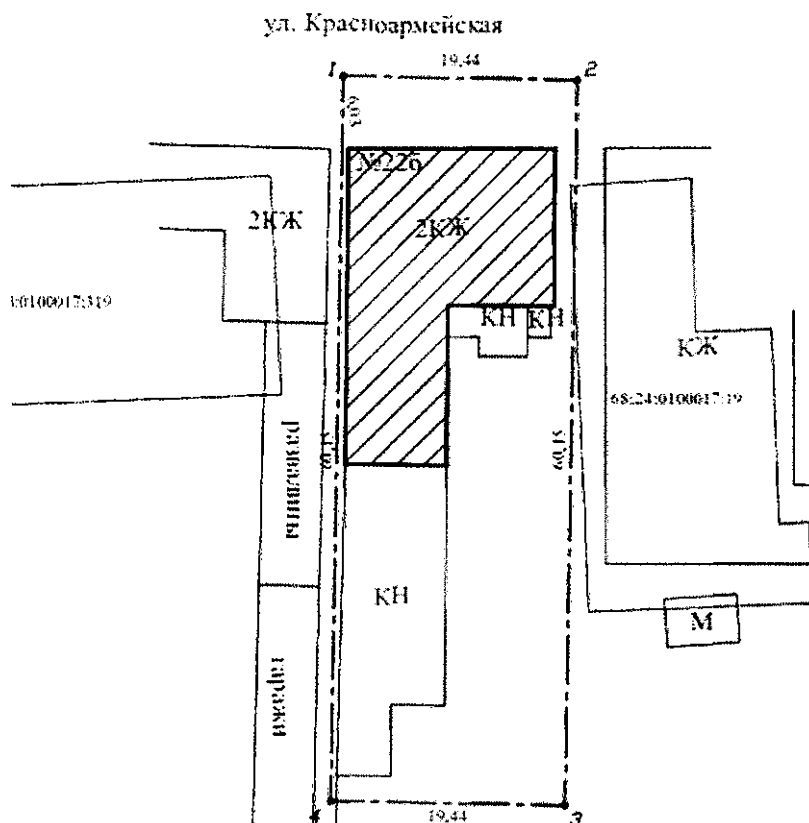


В.И. Копылов




Приложение № 1
УТВЕРЖДЕНЫ
приказом управления по государственной
охране объектов культурного наследия
Тамбовской области
от 17.04 2018 №

Границы
территории объекта культурного наследия регионального значения
«Здание общественного назначения», расположенного по адресу:
Тамбовская область, г. Кирсанов, ул. Красноармейская, 22Б

1.Схема границ территории объекта культурного наследия
регионального значения «Здание общественного назначения»,
расположенного по адресу: Тамбовская область, г. Кирсанов,
ул.Красноармейская, 22Б (далее – объект культурного наследия)



Условные обозначения:

-  - объект культурного наследия регионального значения
-  - граница территории объекта культурного наследия
-  - граница земельного участка, стоящего на кадастровом учете

2. Территория объекта культурного наследия устанавливается в целях обеспечения физической сохранности объекта культурного наследия и сохранности его предмета охраны.

Территория объекта культурного наследия представляет собой один замкнутый контур и расположена на земельном участке, основная часть которого не поставлена на кадастровый учет, малую часть его составляет часть земельного участка с кадастровым номером 68:24:0100017:19.

Границы территории объекта культурного наследия проходят: от точки 1, расположенной на расстоянии 6,0 м севернее от северной стены здания-памятника и на расстоянии 0,5 м западнее от западной стены здания-памятника, в восточном направлении параллельно северной стене здания-памятника на расстояние 19,44 м до точки 2. От точки 2 в южном направлении параллельно восточной стене здания-памятника на расстояние 60,15 м до точки 3. От точки 3 в западном направлении параллельно южной стене здания-памятника на расстояние 19,44 м до точки 4. От точки 4 в северном направлении параллельно западной стене здания-памятника на расстояние 60,15 м до исходной точки 1.

3. Координаты характерных поворотных точек границ территории объекта культурного наследия в местной (МСК-68) системе координат:

| № точек | Координаты | |
|---------|------------|------------|
| | X | Y |
| 1 | 423656,40 | 1334280,44 |
| 2 | 423656,07 | 1334299,88 |
| 3 | 423595,92 | 1334298,84 |
| 4 | 423596,26 | 1334279,40 |

Площадь участка = 1169 кв.м.

Приложение № 2

УТВЕРЖДЕНЫ

приказом управления по государственной
охране объектов культурного наследия

Тамбовской области

от 27.04 2018 № 100

Режим

использования территории объекта культурного наследия регионального значения «Здание общественного назначения», расположенного по адресу:
Тамбовская область, г. Кирсанов, ул. Красноармейская, 22Б

На территории объекта культурного наследия регионального значения «Здание общественного назначения», расположенного по адресу: Тамбовская область, г. Кирсанов, ул. Красноармейская, 22Б (далее - объект культурного наследия)

разрешается:

проведение работ, направленных на сохранение объекта культурного наследия (ремонт, реставрация, консервация, приспособление для современного использования) без изменений особенностей, составляющих предмет охраны, на основании проектов, выполненных, согласованных и утвержденных в установленном порядке;

ведение хозяйственной деятельности, не противоречащей требованиям обеспечения сохранности объекта культурного наследия и позволяющей обеспечить функционирование объекта культурного наследия в современных условиях;

проведение работ по озеленению при условии обеспечения визуального восприятия объекта культурного наследия;

благоустройство территории в соответствии с исторической и культурной традицией с применением традиционных материалов и малых архитектурных форм;

размещение отдельно стоящего оборудования освещения, отвечающего характеристикам исторической среды;

размещение информационных табличек, иной историко-культурной информации;

проведение мероприятий, направленных на обеспечение пожарной безопасности;

капитальный ремонт и реконструкция существующих объектов инженерной инфраструктуры, при условии обеспечения сохранности объекта культурного наследия при проведении указанных работ;

проведение охранных археологических мероприятий перед началом любых видов земляных работ;

запрещается:

снос объекта культурного наследия, возведение пристроек к объекту культурного наследия, изменение характеристик, являющихся предметом охраны объекта культурного наследия, иные изменения, влекущие за собой причинение вреда в виде реального ущерба и (или) умаление историко-культурной ценности объекта культурного наследия;

прокладка инженерных коммуникаций (теплотрасс, газопровода, электрокабеля и т.д.) надземным способом;

размещение взрыво-пожароопасных объектов, объектов, с динамическим воздействием;

проведение любых земляных работ без предварительного археологического обследования культурного слоя территории в соответствии с действующим законодательством.