



ПРАВИТЕЛЬСТВО МОСКВЫ

ДЕПАРТАМЕНТ КУЛЬТУРНОГО НАСЛЕДИЯ ГОРОДА МОСКВЫ

П Р И К А З

27 февраля 2017 г.

№ 125

О включении выявленного объекта культурного наследия
"Московская окружная железная дорога. Комплекс зданий и сооружений, 1903-1908 гг., арх. А.Н.Померанцев, инж. А.Д.Проскуряков, С.Карейша, П.Я.Каменцев, П.Рашевский; Комплекс зданий и сооружений станции "Угрешская", 1903-1908 гг., арх. А.Н.Померанцев, инж. А.Д.Проскуряков, С.Карейша, П.Рашевский: - Пассажирское здание; - Здание уборной; - Жилой дом; - Жилой дом; - Приемный покой; - Продовольственный склад; - Дом команды; - Дом коменданта при продовольственном пункте; - Столовая при продовольственном пункте; - Водоемное здание; - Дом помощника участка пути; - Здание бани", расположенного по адресу: 1-й Угрешский пер., д. 6, 3, 3А, 3В, 4, 4А, 4Г, 5, 8, выявленного объекта культурного наследия "Московская Окружная железная дорога, 1903-1908 гг., архитектор А.Н.Померанцев, инженеры Л.Д.Проскуряков, С.Д.Карейша, П.Я.Каменцев, П.И.Рашевский. Станция "Угрешская", 1903-1908 гг., архитектор А.Н.Померанцев, инженеры С.Д.Карейша, П.И.Рашевский, Л.Д.Проскуряков: – Казарма", расположенного по адресу: 1-й Угрешский пр., д. 40, стр. 1, и выявленного объекта культурного наследия "Московская Окружная железная дорога, 1903-1908 гг., архитектор А.Н.Померанцев, инженеры Л.Д.Проскуряков, С.Д.Карейша, П.Я.Каменцев, П.И.Рашевский. Станция "Угрешская", 1903-1908 гг., архитектор А.Н.Померанцев, инженеры С.Д.Карейша, П.И.Рашевский, Л.Д.Проскуряков: – Уборная при продовольственном пункте", расположенного по адресу: 1-й Угрешский пр., д. 3Б, стр. 4, в единый государственный реестр объектов культурного наследия (памятников истории и культуры) народов Российской Федерации в качестве объекта культурного наследия регионального значения (ансамбля), об утверждении границ его территории и предмета охраны

В соответствии со статьями 3.1, 18 Федерального закона от 25 июня 2002 г. № 73-ФЗ "Об объектах культурного наследия (памятниках истории и культуры) народов Российской Федерации", постановлением Правительства Москвы от 27 октября 2015 г. № 700-ПП "Об утверждении Положения

о включении выявленного объекта культурного наследия в единый государственный реестр объектов культурного наследия (памятников истории и культуры) народов Российской Федерации в качестве объекта культурного наследия регионального значения или объекта культурного наследия местного (муниципального) значения" **приказываю:**

1. Согласиться с заключением (актом) государственной историко-культурной экспертизы, выполненным аттестованным экспертом по проведению государственной историко-культурной экспертизы Е.Ю.Дутловой (приказ Министерства культуры Российской Федерации от 22 июня 2012 г. № 625, приказ Министерства культуры Российской Федерации от 5 мая 2016 г. № 983), содержащим вывод об обоснованности включения выявленного объекта культурного наследия "Московская окружная железная дорога. Комплекс зданий и сооружений, 1903-1908 гг., арх. А.Н.Померанцев, инж. А.Д.Проскуряков, С.Карейша, П.Я.Каменцев, П.Рашевский; Комплекс зданий и сооружений станции "Угрешская", 1903-1908 гг., арх. А.Н.Померанцев, инж. А.Д.Проскуряков, С.Карейша, П.Рашевский: - Пассажирское здание; - Здание уборной; - Жилой дом; - Жилой дом; - Приемный покой; - Продовольственный склад; - Дом команды; - Дом коменданта при продовольственном пункте; - Столовая при продовольственном пункте; - Водоемное здание; - Дом помощника участка пути; - Здание бани", расположенного по адресу: 1-й Угрешский пер., д. 6, 3, 3А, 3В, 4, 4А, 4Г, 5, 8, выявленного объекта культурного наследия "Московская Окружная железная дорога, 1903-1908 гг., архитектор А.Н.Померанцев, инженеры Л.Д.Проскуряков, С.Д.Карейша, П.Я.Каменцев, П.И.Рашевский. Станция "Угрешская", 1903-1908 гг., архитектор А.Н.Померанцев, инженеры С.Д.Карейша, П.И.Рашевский, Л.Д.Проскуряков: - Казарма", расположенного по адресу: 1-й Угрешский пр., д. 40, стр. 1, выявленного объекта культурного наследия "Московская Окружная железная дорога, 1903-1908 гг., архитектор А.Н.Померанцев, инженеры Л.Д.Проскуряков, С.Д.Карейша, П.Я.Каменцев, П.И.Рашевский. Станция "Угрешская", 1903-1908 гг., архитектор А.Н.Померанцев, инженеры С.Д.Карейша, П.И.Рашевский, Л.Д.Проскуряков: - Уборная при продовольственном пункте", расположенного по адресу: 1-й Угрешский пр., д. 3Б, стр. 4, в единый государственный реестр объектов культурного наследия (памятников истории и культуры) народов Российской Федерации в качестве объекта культурного наследия регионального значения (ансамбля) с наименованием "Московская Окружная железная дорога, 1903-1908 гг., архитектор А.Н.Померанцев, инженеры Л.Д.Проскуряков, С.Д.Карейша, П.Я.Каменцев, П.И.Рашевский. Станция "Угрешская", 1903-1908 гг.,

архитектор А.Н.Померанцев, инженеры С.Д.Карейша, П.И.Рашевский, Л.Д.Проскуряков: - Пассажирское здание; - Уборная; - Баня; - Жилой дом; - Жилой дом; - Приемный покой; - Дом помощника участка пути; - Водоемное здание; - Продовольственный склад; - Продовольственный склад; - Уборная при продовольственном пункте; - Дом команды; - Дом коменданта при продовольственном пункте; - Казарма".

2. Включить выявленный объект культурного наследия "Московская окружная железная дорога. Комплекс зданий и сооружений, 1903-1908 гг., арх. А.Н.Померанцев, инж. А.Д.Проскуряков, С.Карейша, П.Я.Каменцев, П.Рашевский; Комплекс зданий и сооружений станции "Угрешская", 1903-1908 гг., арх. А.Н.Померанцев, инж. А.Д.Проскуряков, С.Карейша, П.Рашевский: - Пассажирское здание; - Здание уборной; - Жилой дом; - Жилой дом; - Приемный покой; - Продовольственный склад; - Дом команды; - Дом коменданта при продовольственном пункте; - Столовая при продовольственном пункте; - Водоемное здание; - Дом помощника участка пути; - Здание бани", расположенный по адресу: 1-й Угрешский пер., д. 6, 3, 3А, 3В, 4, 4А, 4Г, 5, 8, выявленный объект культурного наследия "Московская Окружная железная дорога, 1903-1908 гг., архитектор А.Н.Померанцев, инженеры Л.Д.Проскуряков, С.Д.Карейша, П.Я.Каменцев, П.И.Рашевский. Станция "Угрешская", 1903-1908 гг., архитектор А.Н.Померанцев, инженеры С.Д.Карейша, П.И.Рашевский, Л.Д.Проскуряков: - Казарма", расположенный по адресу: 1-й Угрешский пр., д. 40, стр. 1, выявленный объект культурного наследия "Московская Окружная железная дорога, 1903-1908 гг., архитектор А.Н.Померанцев, инженеры Л.Д.Проскуряков, С.Д.Карейша, П.Я.Каменцев, П.И.Рашевский. Станция "Угрешская", 1903-1908 гг., архитектор А.Н.Померанцев, инженеры С.Д.Карейша, П.И.Рашевский, Л.Д.Проскуряков: - Уборная при продовольственном пункте", расположенный по адресу: 1-й Угрешский пр., д. 3Б, стр. 4, в единый государственный реестр объектов культурного наследия (памятников истории и культуры) народов Российской Федерации в качестве объекта культурного наследия регионального значения (ансамбля) с наименованием "Московская Окружная железная дорога, 1903-1908 гг., архитектор А.Н.Померанцев, инженеры Л.Д.Проскуряков, С.Д.Карейша, П.Я.Каменцев, П.И.Рашевский. Станция "Угрешская", 1903-1908 гг., архитектор А.Н.Померанцев, инженеры С.Д.Карейша, П.И.Рашевский, Л.Д.Проскуряков" в составе согласно приложению 1 к настоящему приказу.

3. Утвердить границы территории объекта культурного наследия регионального значения (ансамбля) "Московская Окружная железная дорога, 1903-1908 гг., архитектор А.Н.Померанцев, инженеры Л.Д.Проскуряков,

С.Д.Карейша, П.Я.Каменцев, П.И.Рашевский. Станция "Угрешская", 1903-1908 гг., архитектор А.Н.Померанцев, инженеры С.Д.Карейша, П.И.Рашевский, Л.Д.Проскуряков", расположенного по адресу: Московская кольцевая железная дорога, станция Угрешская, согласно приложению 2 к настоящему приказу.

4. Утвердить режим использования территории объекта культурного наследия регионального значения (ансамбля) "Московская Окружная железная дорога, 1903-1908 гг., архитектор А.Н.Померанцев, инженеры Л.Д.Проскуряков, С.Д.Карейша, П.Я.Каменцев, П.И.Рашевский. Станция "Угрешская", 1903-1908 гг., архитектор А.Н.Померанцев, инженеры С.Д.Карейша, П.И.Рашевский, Л.Д.Проскуряков", расположенного по адресу: Московская кольцевая железная дорога, станция Угрешская, согласно приложению 3 к настоящему приказу.

5. Утвердить предмет охраны объекта культурного наследия регионального значения (ансамбля) "Московская Окружная железная дорога, 1903-1908 гг., архитектор А.Н.Померанцев, инженеры Л.Д.Проскуряков, С.Д.Карейша, П.Я.Каменцев, П.И.Рашевский. Станция "Угрешская", 1903-1908 гг., архитектор А.Н.Померанцев, инженеры С.Д.Карейша, П.И.Рашевский, Л.Д.Проскуряков", расположенного по адресу: Московская кольцевая железная дорога, станция Угрешская, согласно приложению 4 к настоящему приказу.

6. Исключить выявленный объект культурного наследия "Московская окружная железная дорога. Комплекс зданий и сооружений, 1903-1908 гг., арх. А.Н.Померанцев, инж. А.Д.Проскуряков, С.Карейша, П.Я.Каменцев, П.Рашевский; Комплекс зданий и сооружений станции "Угрешская", 1903-1908 гг., арх. А.Н.Померанцев, инж. А.Д.Проскуряков, С.Карейша, П.Рашевский: - Пассажирское здание; - Здание уборной; - Жилой дом; - Жилой дом; - Приемный покой; - Продовольственный склад; - Дом команды; - Дом коменданта при продовольственном пункте; - Столовая при продовольственном пункте; - Водоемное здание; - Дом помощника участка пути; - Здание бани", выявленный объект культурного наследия "Московская Окружная железная дорога, 1903-1908 гг., архитектор А.Н.Померанцев, инженеры Л.Д.Проскуряков, С.Д.Карейша, П.Я.Каменцев, П.И.Рашевский. Станция "Угрешская", 1903-1908 гг., архитектор А.Н.Померанцев, инженеры С.Д.Карейша, П.И.Рашевский, Л.Д.Проскуряков: - Казарма", выявленный объект культурного наследия "Московская Окружная железная дорога, 1903-1908 гг., архитектор А.Н.Померанцев, инженеры Л.Д.Проскуряков, С.Д.Карейша, П.Я.Каменцев, П.И.Рашевский. Станция "Угрешская", 1903-1908 гг., архитектор А.Н.Померанцев, инженеры С.Д.Карейша,

П.И.Рашевский, Л.Д.Проскуряков: - Уборная при продовольственном пункте" из перечня выявленных объектов культурного наследия города Москвы.

7. Признать утратившими силу пункты 2, 3 приказа Департамента культурного наследия города Москвы от 30 сентября 2016 г. № 735 "О включении объекта, обладающего признаками объекта культурного наследия, расположенного по адресу: 1-й Угрешский пр., д. 3Б, стр. 4, в перечень выявленных объектов культурного наследия города Москвы и об утверждении границ его территории".

8. Признать утратившими силу пункты 2, 3 приказа Департамента культурного наследия города Москвы от 30 сентября 2016 г. № 736 "О включении объекта, обладающего признаками объекта культурного наследия, расположенного по адресу: 1-й Угрешский пр., д. 40, стр. 1, в перечень выявленных объектов культурного наследия города Москвы и об утверждении границ его территории".

9. Контроль за выполнением настоящего приказа возложить на заместителя руководителя Департамента культурного наследия города Москвы – главного археолога города Москвы Л.В.Кондрашева.

Руководитель



А.А.Емельянов

Приложение 1
к приказу Департамента
культурного наследия города Москвы
от "27" февраля 2017 г. № 125

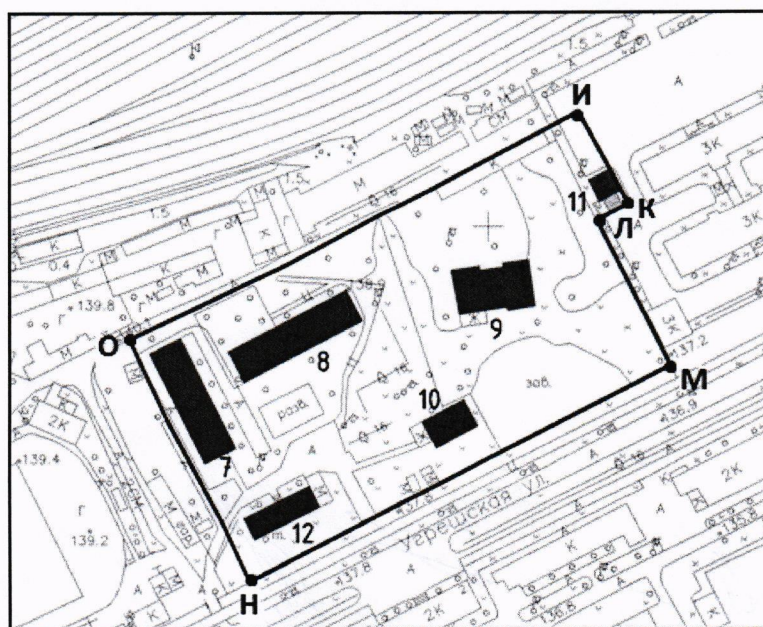
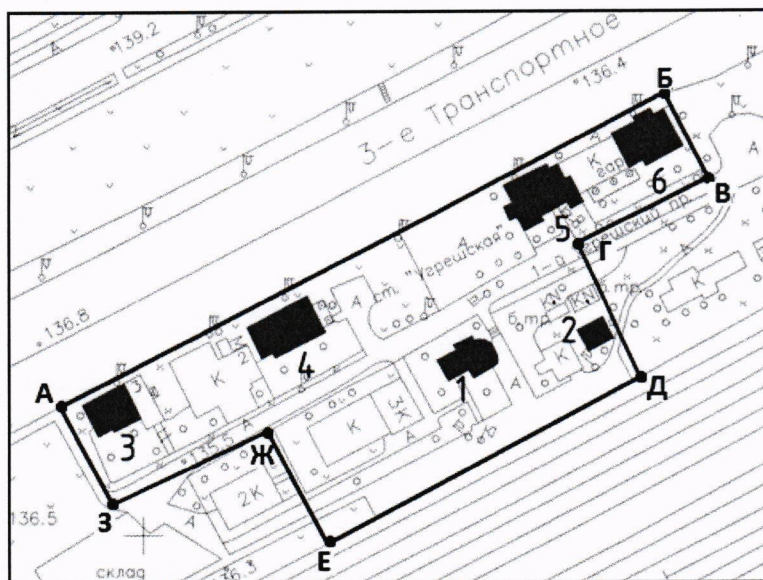
**Состав объекта культурного наследия регионального значения
(ансамбля) "Московская Окружная железная дорога, 1903-1908 гг.,
архитектор А.Н.Померанцев, инженеры Л.Д.Проскуряков, С.Д.Карейша,
П.Я.Каменцев, П.И.Рашевский. Станция "Угрешская", 1903-1908 гг.,
архитектор А.Н.Померанцев, инженеры С.Д.Карейша, П.И.Рашевский,
Л.Д.Проскуряков", расположенного по адресу: Московская кольцевая
железная дорога, станция Угрешская**

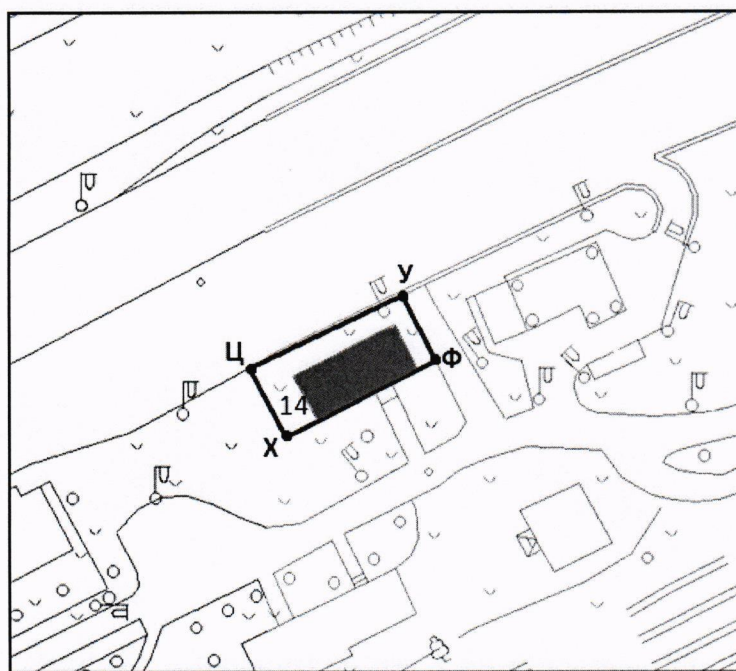
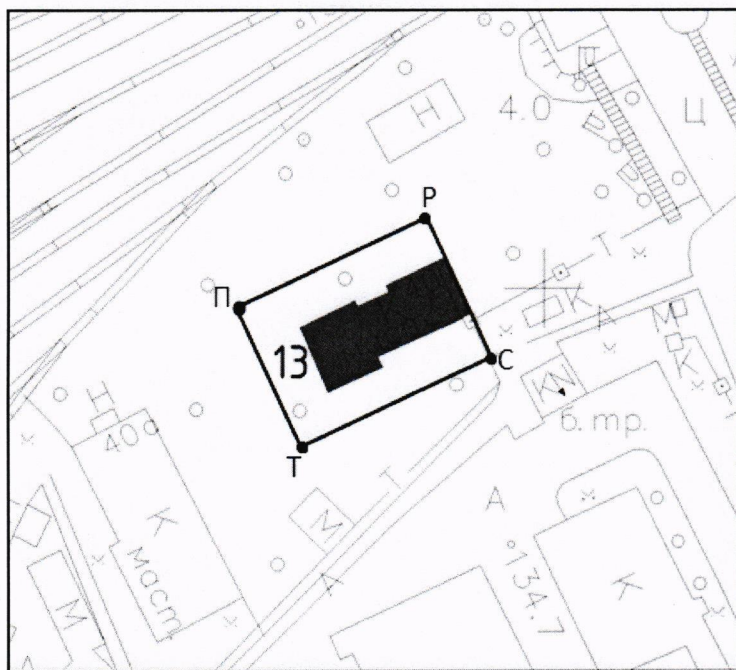
Наименование, вид объекта культурного наследия	Адрес объекта культурного наследия
Пассажирское здание (памятник)	Станция Угрешская, ПК 239+60-ПК 271+50, лит. 15.12
Уборная (памятник)	Станция Угрешская, ПК 239+60-ПК 271+50, лит. 15.18
Баня (памятник)	Станция Угрешская, ПК 239+60-ПК 271+50, лит. 15.9
Жилой дом (памятник)	1-й Угрешский пр., д. 6, корп. 1
Жилой дом (памятник)	1-й Угрешский пр., д. 6, корп. 3
Приемный покой (памятник)	Станция Угрешская, д. 3
Дом помощника участка пути (памятник)	Станция Угрешская, ПК 239+60-ПК 271+50, лит. 15.13
Водоемное здание (памятник)	Ул. Угрешская, д. 3, стр. 5
Столовая при продовольственном пункте (памятник)	1-й Угрешский пр., д. 3А, стр. 2
Столовая при продовольственном пункте (памятник)	1-й Угрешский, д. 4А, стр. 1
Уборная при продовольственном пункте (памятник)	1-й Угрешский, д. 3Б, стр. 4
Дом команды (памятник)	1-й Угрешский пр., д. 3В, стр. 5
Дом коменданта при продовольственном пункте (памятник)	1-й Угрешский пр., д. 4, стр. 6
Казарма (памятник)	1-й Угрешский пр., д. 40, стр. 1

Приложение 2
к приказу Департамента
культурного наследия города Москвы
от "27" апреля 2017 г. № 125

**Границы территории объекта культурного наследия
регионального значения (ансамбля) "Московская Окружная железная
дорога, 1903-1908 гг., архитектор А.Н.Померанцев, инженеры
Л.Д.Проскуряков, С.Д.Карейша, П.Я.Каменцев, П.И.Рашевский.
Станция "Угрешская", 1903-1908 гг., архитектор А.Н.Померанцев,
инженеры С.Д.Карейша, П.И.Рашевский, Л.Д.Проскуряков",
расположенного по адресу: Московская кольцевая железная дорога,
станция Угрешская**

**1. Графическое описание местоположения границ территории
объекта культурного наследия**





Условные обозначения:

- - границы территории объекта культурного наследия;
- А● - характерные (поворотные) точки границ территории объекта культурного наследия;
- - объекты культурного наследия (памятники):

1. Пассажирское здание, расположенное по адресу: станция Угрешская, ПК 239+60-ПК 271+50, лит. 15.12.
2. Уборная, расположенная по адресу: станция Угрешская,

- ПК 239+60-ПК 271+50, лит. 15.18.
3. Приемный покой, расположенный по адресу: станция Угрешская, д. 3.
 4. Дом помощника участка пути, расположенный по адресу: станция Угрешская, ПК 239+60-ПК 271+50, лит. 15.13.
 5. Жилой дом, расположенный по адресу: 1-й Угрешский пр., д. 6, корп. 1.
 6. Жилой дом, расположенный по адресу: 1-й Угрешский пр., д. 6, корп. 3.
 7. Столовая при продовольственном пункте, расположенная по адресу: 1-й Угрешский пр., д. 4А, стр. 1.
 8. Столовая при продовольственном пункте, расположенная по адресу: 1-й Угрешский пр., д. 3А, стр. 2.
 9. Дом коменданта при продовольственном пункте, расположенный по адресу: 1-й Угрешский пр., д. 4, стр. 6.
 10. Дом команды, расположенный по адресу: 1-й Угрешский пр., д. 3В, стр. 5.
 11. Водоемное здание, расположенное по адресу: ул. Угрешская, д. 3, стр. 5.
 12. Уборная при продовольственном пункте, расположенная по адресу: 1-й Угрешский пр., д. 3Б, стр. 4.
 13. Казарма, расположенная по адресу: 1-й Угрешский пр., д. 40, стр. 1.
 14. Баня, расположенная по адресу: станция Угрешская, ПК 239+60-ПК 271+50, лит. 15.9.

2. Текстовое описание местоположения границ территории объекта культурного наследия

Границы объекта культурного наследия проходят:

на северо-восток параллельно Третьему транспортному кольцу от точки А до точки Б, далее поворачивают в юго-восточном направлении и проходят от точки Б до точки В, затем поворачивают на юго-запад и следуют по границе 1-го Угрешского проезда от точки В до точки Г, далее поворачивают в юго-восточном направлении и проходят от точки Г до точки Д, затем идут на юго-запад параллельно железнодорожному полотну Московского центрального кольца от точки Д до точки Е, далее поворачивают на северо-запад и проходят от точки Е до точки Ж, затем поворачивают на юго-запад и снова проходят вдоль 1-го Угрешского проезда от точки Ж до точки З, далее идут на северо-запад от точки З до точки А;

в юго-западном направлении по внутривортовой территории от точки И до точки К, затем поворачивают от точки К до точки Л, далее снова поворачивают на юго-запад и проходят от точки Л до точки М, далее поворачивают в юго-западном направлении и проходят параллельно улице Угрешской от точки М до точки Н, затем поворачивают и проходят на север от точки Н до точки О;

на северо-восток по внутривортовой территории от точки П до точки Р, затем поворачивают в южном направлении и проходят от точки Р до точки С, далее идут в юго-западном направлении от точки С до точки Т, далее поворачивают и проходят от точки Т до точки П;

на юго-восток от точки У до точки Ф, затем поворачивают в юго-западном направлении и проходят по фасаду данного здания от точки Ф до точки Х, далее поворачивают и проходят в северном направлении от точки Х до точки Ц.

3. Перечень координат характерных (поворотных) точек границ территории объекта культурного наследия

Обозначение характерной (поворотной) точки	Координаты характерных (поворотных) точек в местной системе координат (МСК)	
	X	Y
А	11774.59	5439.38
Б	11959.47	5534.78
В	11972.79	5508.69
Г	11932.87	5488.88
Д	11951.97	5447.94
Е	11856.31	5397.20
Ж	11838.01	5431.73
З	11790.62	5409.64

И	11835.37	5245.14
К	11854.73	5209.22
Л	11842.27	5202.44
М	11871.15	5144.97
Н	11705.96	5059.45
О	11659.10	5155.54

П	12353.17	5597.18
Р	12382.13	5610.68
С	12392.03	5589.57
Т	12363.03	5576.05

У	12030.297	5552.146
Ф	12003.414	5538.492
Х	11996.888	5550.918
Ц	12024.364	5563.731

Приложение 3
к приказу Департамента
культурного наследия города Москвы
от "27" сентября 2017 г. № 125

**Режим использования территории объекта культурного наследия
регионального значения (ансамбля) "Московская Окружная железная
дорога, 1903-1908 гг., архитектор А.Н.Померанцев, инженеры
Л.Д.Проскураков, С.Д.Карейша, П.Я.Каменцев, П.И.Рашевский.
Станция "Угрешская", 1903-1908 гг., архитектор А.Н.Померанцев,
инженеры С.Д.Карейша, П.И.Рашевский, Л.Д.Проскураков",
расположенного по адресу: Московская кольцевая железная дорога,
станция Угрешская**

На территории объекта культурного наследия регионального значения
(ансамбля):

1. Разрешается:

1.1. Проведение работ по сохранению объекта культурного наследия
или его отдельных элементов, сохранению историко-градостроительной или
природной среды объекта культурного наследия, в том числе устройство
современных сходов и ступеней, пандусов, подпорных стенок откосов
и ограждений.

1.2. Проведение изыскательских, проектных, земляных,
хозяйственных и иных работ, осуществление которых не может ухудшить
состояние объекта культурного наследия, нарушить его целостность
и сохранность.

1.3. Озеленение и благоустройство территории в соответствии
с проектом.

1.4. Прокладка и реконструкция (ремонт, капитальный ремонт) дорог
и элементов их обустройства, а также инженерных коммуникаций
и сооружений, не нарушающие целостность объекта культурного наследия и
не создающие угрозы его повреждения, разрушения или уничтожения,
угрозы пожара.

1.5. Проведение археологических полевых работ.

1.6. Освоение подземного пространства в соответствии с проектом
приспособления объекта культурного наследия к современному
использованию при условии отсутствия негативного влияния на сохранность
данного объекта культурного наследия в его исторической среде.

1.7. Ведение хозяйственной деятельности, не противоречащей
требованиям обеспечения сохранности объекта культурного наследия

и позволяющей обеспечить функционирование объекта культурного наследия в современных условиях.

2. Обеспечивается:

2.1. Запрет или ограничение движения транспортных средств в случае, если движение транспортных средств создает угрозу нарушения целостности и сохранности объекта культурного наследия.

2.2. Доступность объекта культурного наследия в целях его экспонирования, сохранения его традиционного визуального восприятия с основных видовых точек и смотровых площадок.

2.3. Реализация мер пожарной безопасности.

2.4. Реализация мер экологической безопасности.

2.5. Защита объекта культурного наследия от динамических воздействий.

3. Запрещается:

3.1. Строительство объектов капитального строительства.

3.2. Увеличение объемно-пространственных характеристик существующих на территории объекта культурного наследия объектов капитального строительства.

3.3. Искажение традиционных характеристик эволюционно сложившейся композиции застройки исторического владения.

3.4. Искажение характеристик природного ландшафта, композиционно связанного с объектом культурного наследия.

3.5. Размещение временных построек, не связанных с проведением работ по сохранению объекта культурного наследия, в том числе нестационарных объектов торговли (киосков, павильонов), иных некапитальных зданий, строений, сооружений, конструкций, включая объекты, размещение которых может осуществляться без предоставления земельных участков и установления сервитутов.

Приложение 4
к приказу Департамента
культурного наследия города Москвы
от "27" сентября 2017 г. № 125

ПРЕДМЕТ ОХРАНЫ

**объекта культурного наследия регионального значения (ансамбля)
"Московская Окружная железная дорога, 1903-1908 гг., архитектор
А.Н.Померанцев, инженеры Л.Д.Проскураков, С.Д.Карейша,
П.Я.Каменцев, П.И.Рашевский. Станция "Угрешская", 1903-1908 гг.,
архитектор А.Н.Померанцев, инженеры С.Д.Карейша, П.И.Рашевский,
Л.Д.Проскураков", расположенного по адресу: Московская кольцевая
железная дорога, станция Угрешская**

Предметом охраны объекта культурного наследия являются:

Ансамбль:

местоположение и градостроительные характеристики ансамбля железнодорожной станции начала XX века, его роль в композиционно-планировочной структуре квартала и застройки улицы Угрешской;

пространственно-планировочная структура станции начала XX века, включая местоположение, габариты, высотные и силуэтные характеристики зданий и сооружений, соотношение застроенных и незастроенных пространств, элементы благоустройства.

**Пассажирское здание,
расположенное по адресу: станция Угрешская,
ПК 239+60-ПК 271+50, лит. 15.12**

местоположение и градостроительные характеристики здания, участвующего в формировании застройки железнодорожной станции, его роль в композиционно-планировочной структуре ансамбля;

объемно-пространственная композиция одноэтажного здания 1903–1908 годов, включая ризалиты, высотные отметки по венчающим карнизам, щипцовым завершениям, аттику;

крыша 1903–1908 годов, ее конфигурация, характер кровельного покрытия, деревянная подшивка, деревянные кронштейны, высотные отметки по конькам;

архитектурно-художественное оформление фасадов здания 1903–1908 годов, в том числе местоположение, форма, размер и декоративное

оформление оконных и дверных проемов, включая трехчастные арочные окна с наличниками, наличники с веерной клинчатой перемычкой, филенки, лопатки, широкие штукатурные фризы, венчающие карнизы, тяги;

материал и характер отделки фасадных поверхностей здания 1903–1908 годов (кирпичная кладка, штукатурный декор);

колористическое решение фасадов 1903–1908 годов;

пространственно-планировочная структура здания в пределах капитальных стен и перекрытий 1903–1908 годов;

капитальные стены и перекрытия 1903–1908 годов, их конструкция и материал;

характер оформления, расстекловка, колористическое решение столярных заполнений оконных и дверных проемов на начало XX века.

Уборная, расположенная по адресу:

станция Угрешская, ПК 239+60-ПК 271+50, лит. 15.18

местоположение и градостроительные характеристики здания, участвующего в формировании характера застройки железнодорожной станции, его роль в композиционно-планировочной структуре ансамбля;

объемно-пространственная композиция одноэтажного квадратного в плане здания 1903–1908 годов, включая высотные отметки по венчающему карнизу;

крыша 1903–1908 годов, ее конфигурация, характер кровельного покрытия, деревянные кронштейны, высотные отметки по коньку;

архитектурно-художественное оформление фасадов 1903–1908 годов, включая местоположение, форму, размер и декоративное оформление оконных и дверных проемов;

материал и характер отделки фасадных поверхностей здания 1903–1908 годов;

колористическое решение фасадов 1903–1908 годов;

пространственно-планировочная структура здания в пределах капитальных стен 1903–1908 годов;

капитальные стены 1903–1908 годов, их конструкция и материал.

Приемный покой,

расположенный по адресу: станция Угрешская, д. 3

местоположение и градостроительные характеристики здания, его роль в формировании красной линии застройки 1-го Угрешского проезда и в композиционно-планировочной структуре ансамбля;

объемно-пространственная композиция одноэтажного прямоугольного в плане здания 1903–1908 годов, включая высотные отметки по венчающим карнизам;

крыша 1903–1908 годов, ее конфигурация, характер кровельного покрытия, в том числе деревянная подшивка, высотные отметки по конькам;

архитектурно-художественное оформление фасадов 1903–1908 годов, включая местоположение, форму, размер и декоративное оформление оконных и дверных проемов, включая квадратные окна чердака, наличники, замковые камни, рустованные лопатки, тяги, штукатурные карнизы, подоконные полочки, филенки, венчающий карниз;

материал и характер отделки фасадных поверхностей здания 1903–1908 годов (кирпичная кладка, штукатурный декор);

колористическое решение фасадов 1903–1908 годов;

пространственно-планировочная структура здания в пределах капитальных стен и перекрытий 1903–1908 годов;

капитальные стены 1903–1908 годов, их конструкция и материал;

характер оформления, расстекловка, колористическое решение столярных заполнений оконных и дверных проемов на начало XX века.

Дом помощника участка пути, расположенный

по адресу: станция Угрешская, ПК 239+60-ПК 271+50, лит. 15.13

местоположение и градостроительные характеристики здания, его роль в формировании красной линии застройки 1-го Угрешского проезда и в композиционно-планировочной структуре ансамбля;

объемно-пространственная композиция одноэтажного с чердаком здания 1903–1908 годов, включая высотные отметки по венчающим карнизам, щипцовым завершениям;

крыша 1903–1908 годов, ее конфигурация, характер кровельного покрытия, высотные отметки по конькам;

архитектурно-художественное оформление фасадов здания 1903–1908 годов, включая местоположение, форму, размер и декоративное оформление оконных и дверных проемов, оконные ниши, подоконные полочки, наличник на фигурных столбах-кубышках, лепнину;

материал и характер отделки фасадных поверхностей здания 1903–1908 годов;

колористическое решение фасадов 1903–1908 годов;

пространственно-планировочная структура здания в пределах капитальных стен и перекрытий 1903–1908 годов;

капитальные стены и перекрытия 1903–1908 годов, их конструкция и материал;

характер оформления, расстекловка, колористическое решение столярных заполнений оконных и дверных проемов на начало XX века.

Жилой дом, расположенный по адресу:

1-й Угрешский пр., д. 6, корп. 1

местоположение и градостроительные характеристики здания, его роль в формировании красной линии застройки 1-го Угрешского проезда и в композиционно-планировочной структуре ансамбля;

объемно-пространственная композиция двухэтажного здания 1903–1908 годов, включая ризалиты, высотные отметки по венчающим карнизам, щипцовым завершениям;

крыша с шатром 1903–1908 годов, ее конфигурация, характер кровельного покрытия, высотные отметки по конькам, шатровому завершению;

архитектурно-художественное оформление фасадов 1903–1908 годов, включая местоположение, форму, размер и декоративное оформление оконных и дверных проемов, наличники, в том числе навершие сдвоенного окна ризалита, замковые камни, подоконные полочки, лопатки, филенки, дентикулы, панно метлахской плитки, полуколонки, тяги, открытый балкон, профилированный венчающий карниз;

материал и характер отделки фасадных поверхностей здания 1903–1908 годов (кирпичная кладка, штукатурный декор, метлахская плитка);

колористическое решение фасадов 1903–1908 годов;

пространственно-планировочная структура здания в пределах капитальных стен и перекрытий 1903–1908 годов;

капитальные стены и перекрытия 1903–1908 годов, их конструкция и материал;

лестницы 1903–1908 годов, их местоположение, конструкция, материал, художественное оформление;

характер оформления, расстекловка, колористическое решение столярных заполнений оконных и дверных проемов на начало XX века.

Жилой дом, расположенный

по адресу: 1-й Угрешский пр., д. 6, корп. 3

местоположение и градостроительные характеристики здания, его роль в формировании красной линии застройки 1-го Угрешского проезда и в композиционно-планировочной структуре ансамбля;

объемно-пространственная композиция двухэтажного здания 1903–1908 годов, включая ризалиты, высотные отметки по венчающим карнизам, щипцовым завершениям;

крыша 1903–1908 годов, ее конфигурация, характер кровельного покрытия, высотные отметки по коньку;

архитектурно-художественное оформление фасадов 1903–1908 годов, в том числе местоположение, форма, размер и декоративное оформление оконных и дверных проемов, включая круглое, архитектурно оформленное окно ризалита, наличники с клинчатыми перемычками, криволинейные сандрики, подоконные полочки, рустованные лопатки, панно из метлахской плитки, штукатурные фризы, профилированные тяги и карнизы, венчающие карнизы;

материал и характер отделки фасадных поверхностей здания 1903–1908 годов (кирпичная кладка, штукатурный декор, метлахская плитка);

колористическое решение фасадов 1903–1908 годов;

пространственно-планировочная структура здания в пределах капитальных стен и перекрытий 1903–1908 годов;

капитальные стены и перекрытия 1903–1908 годов, их конструкция и материал;

лестницы 1903–1908 годов, их местоположение, конструкция, материал, художественное оформление;

характер оформления, расстекловка, колористическое решение столярных заполнений оконных и дверных проемов на начало XX века.

Столовая при продовольственном пункте,

расположенная по адресу: 1-й Угрешский пр., д. 4А, стр. 1

местоположение и градостроительные характеристики здания, его роль в формировании характера застройки железнодорожной станции, его роль в композиционно-планировочной структуре ансамбля;

объемно-пространственная композиция одноэтажного, прямоугольного в плане здания 1903–1908 годов, высотные отметки по венчающему карнизу;

конфигурация крыши 1903–1908 годов, характер кровельного покрытия, деревянные кронштейны, высотные отметки по коньку;

архитектурно-художественное оформление фасадов 1903–1908 годов, включая местоположение, форму, размер, оформление оконных и дверных проемов, наличники с клинчатой перемычкой, подоконные полочки, филенки, тяги, венчающий карниз;

материал и характер отделки фасадных поверхностей здания 1903–1908 годов (кирпичная кладка, штукатурный декор);

колористическое решение фасадов 1903–1908 годов;

пространственно-планировочная композиция здания в пределах капитальных стен и перекрытий 1903–1908 годов;

капитальные стены 1903–1908 годов, их конструкция и материал.

Столовая при продовольственном пункте,
расположенная по адресу: 1-й Угрешский пр., д. 3А, стр. 2
местоположение и градостроительные характеристики здания, его роль
в композиционно-планировочной структуре ансамбля;
объемно-пространственная композиция одноэтажного здания 1903–1908
годов, включая высотные отметки по венчающим карнизам;
конфигурация крыши 1903–1908 годов, характер кровельного покрытия,
высотные отметки по конькам;
архитектурно-художественное оформление фасадов 1903–1908 годов,
включая местоположение, форму, размер, оформление оконных и дверных
проемов, наличники с клинчатой перемычкой, подоконные полочки, филенки,
тяги, венчающий карниз;
материал и характер отделки фасадных поверхностей здания 1903–1908
годов (кирпичная кладка, штукатурный декор);
колористическое решение фасадов 1903–1908 годов;
пространственно-планировочная композиция здания в пределах
капитальных стен и перекрытий 1903–1908 годов;
капитальные стены 1903–1908 годов, их конструкция и материал.

Дом коменданта при продовольственном пункте,
расположенный по адресу: 1-й Угрешский пр., д. 4, стр. 6
местоположение и градостроительные характеристики здания, его роль
в композиционно-планировочной структуре ансамбля;
объемно-пространственная композиция одноэтажного здания с двумя
боковыми ризалитами 1903–1908 годов, высотные отметки по венчающим
карнизам;
крыша 1903–1908 годов, ее конфигурация, характер кровельного
покрытия, деревянная подшивка, металлические фигурные кронштейны,
печные трубы, высотные отметки по конькам;
архитектурно-художественное оформление фасадов 1903–1908 годов,
включая местоположение, форму, размер, оформление оконных и дверных
проемов, наличники, штукатурные фризы, профилированный и венчающий
карниз, три арочные ниши с замковыми камнями в тимпане ризалита,
центральная входная группа с крыльцом, оформленным восьмигранной
колонной на кубическом постаменте, наличником с веерным рустом
и замковым камнем и ложным окном "бычий глаз", металлические фигурные
кронштейны и зонты над входами;
материал и характер отделки фасадных поверхностей здания 1903–1908
годов (кирпичная кладка, штукатурный декор, метлахская плитка);
колористическое решение фасадов 1903–1908 годов;

пространственно-планировочная композиция здания в пределах капитальных стен и перекрытий 1903–1908 годов;

капитальные стены и перекрытия 1903–1908 годов, их конструкция и материал;

столярные оконные заполнения 1903–1908 годов, их материал, характер оформления и колористическое решение.

Дом команды, расположенный по адресу:

1-й Угрешский пр., д. 3В, стр. 5

местоположение и градостроительные характеристики здания, его роль в формировании застройки красной линии Угрешской улицы, железнодорожной станции и в композиционно-планировочной структуре ансамбля;

объемно-пространственная композиция одноэтажного здания 1903–1908 годов, в том числе высотные отметки по венчающим карнизам;

крыша 1903–1908 годов, ее конфигурация, включая характер кровельного покрытия, в том числе деревянная подшивка, деревянные кронштейны, слуховые окна, печные трубы, высотные отметки по коньку;

архитектурно-художественное оформление фасадов 1903–1908 годов, включая местоположение, форму, размер, оформление оконных и дверных проемов, наличники с клинчатой перемычкой, подоконные полочки, филенки, тянутый карниз, венчающий карниз;

материал и характер отделки фасадных поверхностей здания 1903–1908 годов (кирпичная кладка, штукатурный декор, деревянные детали);

колористическое решение фасадов 1903–1908 годов;

пространственно-планировочная структура здания в пределах капитальных стен и перекрытий 1903–1908 годов;

капитальные стены и перекрытия 1903–1908 годов, их конструкция и материал;

столярные заполнения оконных и дверных проемов начала XX века, характер оформления, расстекловка, колористическое решение.

Водоемное здание,

расположенное по адресу: ул. Угрешская, д. 3, стр. 5

местоположение и градостроительные характеристики здания, его роль в композиционно-планировочной структуре ансамбля;

объемно-пространственная композиция квадратного в плане здания 1903–1908 годов, в том числе высотные отметки по башенкам и мерлонам;

конфигурация крыши 1903–1908 годов, характер кровельного покрытия, высотные отметки по коньку;

архитектурно-художественное оформление фасадов 1903–1908 годов, включая местоположение, форму, размер, оформление оконных и дверных проемов, стрельчатые окна, наличники, замковые камни, филенки, лопатки, пилястры, пинакли, консоли, тяги, штукатурные фризы, ниши со стрельчатыми завершениями, башенные эркеры, мерлоны;

материал и характер отделки фасадных поверхностей здания 1903–1908 годов (кирпичная кладка, штукатурный декор);

колористическое решение фасадов 1903–1908 годов;

пространственно-планировочная композиция здания в пределах капитальных стен и перекрытий 1903–1908 годов;

капитальные стены и перекрытия 1903–1908 годов, их конструкция и материал;

характер оформления, расстекловка, колористическое решение столярных заполнений оконных и дверных проемов на начало XX века.

Уборная при продовольственном пункте,

расположенная по адресу: 1-й Угрешский пр., д. 3Б, стр. 4

местоположение и градостроительные характеристики здания, его роль в формировании застройки красной линии Угрешской улицы и в композиционно-планировочной структуре ансамбля;

объемно-пространственная композиция одноэтажного здания 1903–1908 годов, в том числе высотные отметки по венчающим карнизам;

конфигурация крыши 1903–1908 годов, высотные отметки по коньку;

архитектурно-художественное оформление фасадов 1903–1908 годов, включая местоположение, форму, размер, оформление оконных и дверных проемов, лопатки, лепной декор;

материал и характер отделки фасадных поверхностей здания 1903–1908 годов (кирпичная кладка, штукатурный декор);

колористическое решение фасадов 1903–1908 годов;

пространственно-планировочная композиция здания в пределах капитальных стен 1903–1908 годов;

капитальные стены 1903–1908 годов, их конструкция и материал.

Казарма, расположенная по адресу:

1-й Угрешский пр., д. 40, стр. 1

местоположение и градостроительные характеристики здания, его роль композиционно-планировочной структуре ансамбля;

объемно-пространственная композиция одноэтажного здания 1903–1908 годов с двумя боковыми ризалитами, завершенными деревянными фронтонами со свесом, включая высотные отметки по венчающим карнизам;

крыша 1903–1908 годов, ее конфигурация, характер кровельного покрытия, деревянная подшивка, деревянные кронштейны, высотные отметки по конькам;

архитектурно-художественное оформление фасадов здания 1903–1908 годов, включая местоположение, форму, характер оформления оконных и дверных проемов, наличники с веерными замковыми перемычками, подоконные полочки, широкие рустованные лопатки, филенки, деревянные резные фронтоны;

материал и характер отделки фасадных поверхностей здания 1903–1908 годов (окраска по кирпичной кладке, штукатурный декор, деревянные детали, руст);

колористическое решение фасадов 1903–1908 годов;

пространственно-планировочная композиция здания в пределах капитальных стен и перекрытий 1903–1908 годов;

капитальные стены и перекрытия 1903–1908 годов, их конструкция и материал;

характер оформления, расстекловка, колористическое решение столярных заполнений оконных и дверных проемов на начало XX века.

Баня, расположенная по адресу:

станция Угрешская, ПК 239+60-ПК 271+50, лит. 15.9

местоположение и градостроительные характеристики здания, его роль в формировании красной линии застройки 1-го Угрешского переулка и в композиционно-планировочной структуре ансамбля;

объемно-пространственная композиция одноэтажного здания 1903–1908 годов, в том числе высотные отметки по венчающим карнизам;

конфигурация, характер кровельного покрытия крыши 1903–1908 годов;

архитектурно-художественное оформление фасадов 1903–1908 годов, в том числе местоположение, форма, размер и декоративное оформление оконных и дверных проемов, наличники;

материал и характер отделки фасадных поверхностей здания 1903–1908 годов (окраска по кирпичной кладке);

колористическое решение фасадов 1903–1908 годов;

пространственно-планировочная композиция здания в пределах капитальных стен 1903–1908 годов;

капитальные стены 1903–1908 годов, их конструкция и материал;

характер оформления, расстекловка, колористическое решение столярных заполнений оконных и дверных проемов на начало XX века.

Изменение предмета охраны может быть осуществлено в порядке и случаях, предусмотренных законодательством об объектах культурного наследия.

ПРОЕКТ ПРИКАЗА ВНЕСЕН:

Заместитель руководителя Департамента
культурного наследия города Москвы –
главный археолог города Москвы

Л.В.Кондрашев

"16" 01 2017 г.

ПРОЕКТ ПРИКАЗА ПОДГОТОВЛЕН:

Начальник Управления государственного
учета и экспертизы объектов культурного
наследия

О.А.Захарова

"16" 01 2017 г.

Начальник отдела
государственной историко-культурной
экспертизы Управления государственного
учета и экспертизы объектов культурного
наследия

С.А.Рождественская

"16" 01 2017 г.

Начальник отдела
зон охраны и градостроительных
регламентов Управления государственного
учета и экспертизы объектов культурного
наследия

Е.В.Гондюрина

"16" 01 2017 г.

ИСПОЛНИТЕЛЬ:

Главный специалист отдела
государственной историко-культурной
экспертизы Управления государственного
учета и экспертизы объектов
культурного наследия

Е.В.Петрова

"16" 01 2017 г.

Подлежит официальному опубликованию и
размещению в общедоступных
справочных информационных системах

Е.В.Петрова

"16" 01 2017 г.

Не подлежит размещению во внутренней
справочной информационной системе
Департамента

Е.В.Петрова

"16" 01 2017 г.

Список рассылки: Мирзоян С.М., Кондрашеву Л.В., Устиновой Е.Ю., Левановой А.В., Ожерельеву М.В.,
Добрянину С.В., Захаровой О.А., Черняковой Г.И., Тюмерову В.В., ОАТИ города Москвы,
Мосгосстройнадзор, Москомархитектура, ДГИ, префектура ЮВАО

ПРОЕКТ ПРИКАЗА СОГЛАСОВАН:

Первый заместитель руководителя
Департамента культурного наследия
города Москвы – главный инспектор
в области государственной охраны
объектов культурного наследия города
Москвы

С.М.Мирзоян

"16" 01 2017 г.

Начальник Правового управления

А.М.Зуева

"16" 01 2017 г.

Начальник Управления рассмотрения
документации

А.В.Леванова

виза на листе согласования
от "16" января 2017 г.

Исполняющий обязанности начальника
Управления территориального
контроля

О.А.Голосной

виза на листе согласования
от "16" января 2017 г.

Начальник Управления
документационного обеспечения
и контроля

Г.И.Чернякова

" " 2016 г.

ПРОЕКТ ПРИКАЗА ВНЕСЕН:

Заместитель руководителя Департамента культурного наследия города Москвы – главный археолог города Москвы

 Л.В.Кондрашев
"___" _____ 2017 г.


ПРОЕКТ ПРИКАЗА СОГЛАСОВАН:

Первый заместитель руководителя Департамента культурного наследия города Москвы – главный инспектор в области государственной охраны объектов культурного наследия города Москвы

С.М.Мирзоян
"___" _____ 2017 г.

ПРОЕКТ ПРИКАЗА ПОДГОТОВЛЕН:


Начальник Управления государственного учета и экспертизы объектов культурного наследия

 О.А.Захарова
"___" _____ 2017 г.

Начальник Правового управления


А.М.Зуева
"___" _____ 2017 г.

Начальник Управления рассмотрения документации


 А.В.Леванова
"16" 01 2017 г.

ИСПОЛНИТЕЛЬ:


Главный специалист отдела государственной историко-культурной экспертизы Управления государственного учета и экспертизы объектов культурного наследия

 Е.В.Петрова
"___" _____ 2017 г.

Подлежит официальному опубликованию и размещению в общедоступных справочных информационных системах

 Е.В.Петрова
"___" _____ 2017 г.


И.О. Начальник Управления территориального контроля

 М.В.Ожерельев
"16" 01 2017 г.

Начальник Управления документационного обеспечения и контроля

Г.И.Чернякова
"___" _____ 2016 г.

Не подлежит размещению во внутренней справочной информационной системе Департамента

 Е.В.Петрова
"___" _____ 2017 г.

Список рассылки: Мирзояну С.М., Кондрашеву Л.В., Устиновой Е.Ю., Левановой А.В., Ожерельеву М.В., Добрянину С.В., Захаровой О.А., Черняковой Г.И., Тюмерову В.В., ОАТИ города Москвы, Мосгосстройнадзор, Москомархитектура, ДГИ, префектура ЮВАО



24