



ПРАВИТЕЛЬСТВО МОСКВЫ
ДЕПАРТАМЕНТ КУЛЬТУРНОГО НАСЛЕДИЯ ГОРОДА МОСКВЫ

РАСПОРЯЖЕНИЕ

5 августа 2014 г.

695

№ _____

О согласии с заключением (актом) государственной историко-культурной экспертизы

В соответствии с постановлением Правительства Российской Федерации от 15 июля 2009 г. № 569 "Об утверждении Положения о государственной историко-культурной экспертизе", постановлением Правительства Москвы от 3 августа 2010 г. № 671-ПП "Об утверждении Положения о порядке включения выявленного объекта культурного наследия в Единый государственный реестр объектов культурного наследия (памятников истории и культуры) народов Российской Федерации в качестве объекта культурного наследия регионального значения":

1. Согласиться с заключением (актом) государственной историко-культурной экспертизы, выполненным аттестованным экспертом по проведению государственной историко-культурной экспертизы А.Л.Баталовым (приказ Министерства культуры Российской Федерации от 24 февраля 2012 г. № 135) (далее – акт государственной историко-культурной экспертизы; прилагается к настоящему распоряжению), содержащим вывод об обоснованности включения объекта, обладающего признаками объекта культурного наследия, "Конструкторский отдел ЦАТИ, 1932-1935 гг., 1958-1959 гг., арх. А.В.Кузнецов, В.А.Веснин, С.Н.Щербаков, В.Е.Дементьев" по адресу: ул. Радио, д. 24, корп. 1 (далее – объект экспертизы) в единый государственный реестр объектов культурного наследия (памятников истории и культуры) народов Российской Федерации в качестве объекта культурного наследия регионального значения (памятника) с наименованием "Конструкторское бюро ЦАГИ, 1932-1935 гг., архитекторы В.А.Веснин, А.В.Кузнецов, 1959 г. Здесь под руководством А.Н.Туполева работали В.М.Петляков, И.И.Погосский, А.П.Голубков, П.О.Сухой, А.А.Архангельский, В.М.Мясищев и другие видные советские авиаконструкторы", а также предложения по предмету охраны объекта культурного наследия, границе и режиму использования его территории.

2. Отнести объект экспертизы к выявленным объектам культурного наследия и включить его в Список выявленных недвижимых объектов историко-культурного наследия.


3. Утвердить границу территории выявленного объекта культурного наследия, режим использования земельного участка, расположенного в границе территории выявленного объекта культурного наследия, согласно приложениям 1.1, 1.2 и 2 к акту государственной историко-культурной экспертизы.

4. Подготовить и внести на утверждение в установленном порядке в Правительство Москвы проект решения о включении выявленного объекта культурного наследия в единый государственный реестр объектов культурного наследия (памятников истории и культуры) народов Российской Федерации в качестве объекта культурного наследия регионального значения.

5. Внести соответствующие изменения в Городской реестр недвижимого культурного наследия и Историко-культурный опорный план города Москвы.

6. Контроль за выполнением настоящего распоряжения возложить на заместителя руководителя Департамента культурного наследия города Москвы А.А.Емельянова.

Руководитель



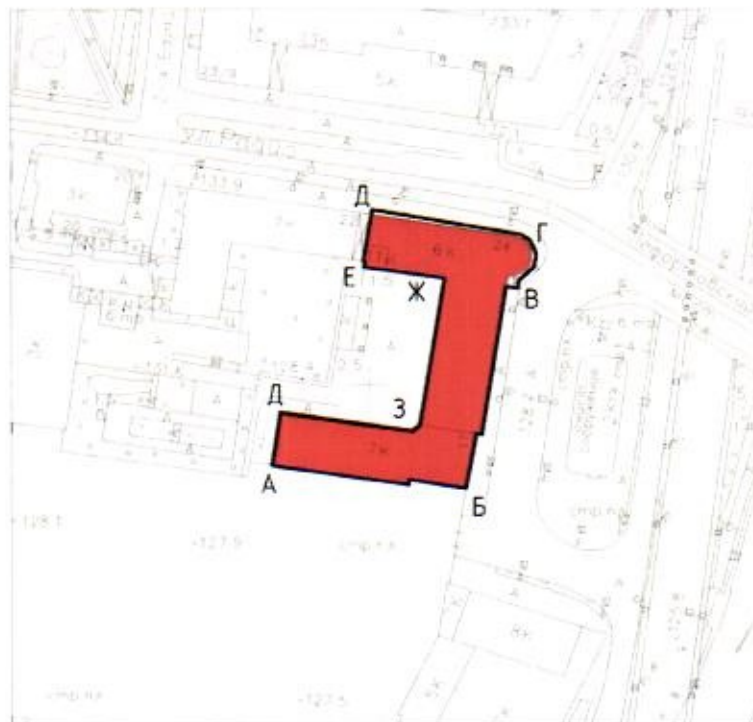
А.В.Кибовский

Приложение 1.1
к Акту государственной
историко-культурной экспертизы


Схема границ территории объекта культурного наследия регионального значения (памятника)


«Конструкторское бюро ЦАГИ, 1932-1935 гг., архитекторы В.А. Веснин, А.В. Кузнецов, 1959 г. Здесь под руководством А.Н. Туполева работали В.М. Петляков, И.И. Погосский, А.П. Голубков, П.О. Сухой, А.А. Архангельский, В.М. Мясищев и другие видные советские авиаконструкторы»

Адрес: ул. Радио, д.24, к.1



Условные обозначения:

 - граница территории объекта культурного наследия регионального значения (памятника)

 - объект культурного наследия регионального значения (памятник): «Конструкторское бюро ЦАГИ, 1932-1935 гг., архитекторы В.А.Веснин, А.В.Кузнецов, 1959 г. Здесь под руководством А.Н. Туполева работали В.М.Петляков, И.И.Погосский, А.П.Голубков, П.О.Сухой, А.А.Архангельский, В.М. Мясищев и другие видные советские авиаконструкторы».

Приложение 1.2

 Баталов А.Л.

к Акту государственной
историко-культурной экспертизы

**Описание границ территории объекта культурного наследия
регионального значения (памятника)**

**«Конструкторское бюро ЦАГИ, 1932-1935 гг., архитекторы В.А. Веснин,
А.В. Кузнецов, 1959 г. Здесь под руководством А.Н. Туполева работали
В.М. Петляков, И.И. Погосский, А.П. Голубков, П.О. Сухой, А.А.
Архангельский, В.М. Мясищев и другие видные советские
авиаконструкторы»**

Адрес: ул. Радио, д.24, к. 1

Граница территории объекта культурного наследия регионального значения (памятника) проходит по южному фасаду корпуса 1 в восточном направлении (А-Б), поворачивает на север и идет вдоль восточного дворового фасада строения 1 (Б-В), далее плавно огибает здание (В-Г), затем идет в западном направлении вдоль северного фасада корпуса 1 (Г-Д), далее идет в южном направлении вдоль торцевого западного фасада корпуса 1 (Д-Е), потом поворачивает на восток и идет вдоль дворового фасада (Е-Ж), потом поворачивает на юг и идет вдоль дворового фасада (Ж-З), далее поворачивает на запад и идет вдоль дворового фасада (З-И), поворачивает на юг и идет вдоль торцевого западного фасада корпуса 1 (И-А).

Координаты характерных точек в местной системе координат (МСК)	
X	Y
11567.13	10570.97
11613.43	10564.07
11613.79	10565.99
11632.94	10562.93
11636.54	10582.74
11638.25	10582.47
11646.60	10635.83
11650.49	10635.34
11650.91	10638.16
11655.96	10642.83
11656.60	10645.26
11656.79	10646.80
11656.45	10649.18
11654.76	10652.23
11651.53	10654.61



Баталов А.Л.

11600.99	10663.23
11598.12	10644.83
11598.67	10644.75
11598.37	10642.65
11625.68	10638.89
11617.35	10585.76
11614.93	10583.67
11569.89	10590.26

 Баталов А.Л.

Приложение 2
к Акту государственной
историко-культурной экспертизы

**Режим использования земельных участков в границах территории
объекта культурного наследия регионального значения (памятника)**

**«Конструкторское бюро ЦАГИ, 1932-1935 гг., архитекторы В.А. Веснин,
А.В. Кузнецов. 1959 г. Здесь под руководством А.Н. Туполева работали
В.М. Петляков, И.И. Погосский, А.П. Голубков, П.О. Сухой, А.А.
Архангельский, В.М. Мясищев и другие видные советские
авиаконструкторы»**

Адрес: ул. Радио, д.24, к. 1


- сохранение объекта культурного наследия посредством проведения направленных на - сохранение объекта культурного наследия посредством проведения направленных на обеспечение его физической сохранности ремонтно-реставрационных работ, в том числе работ по консервации, ремонту, реставрации памятника или ансамбля, приспособлению для современного использования, а также научно-исследовательских, изыскательских, проектных и производственных работ, научно-методического руководства, технического и авторского надзора на основании письменного разрешения и задания на проведение работ по сохранению объекта культурного наследия, и в соответствии с документацией, согласованной органом исполнительной власти, уполномоченным в области охраны объектов культурного наследия. В случае если при проведении работ по сохранению объекта культурного наследия затрагиваются конструктивные и другие характеристики надежности и безопасности данного объекта культурного наследия, такие работы проводятся в соответствии с требованиями Федерального закона № 73-ФЗ от 25.06.2002 г. и Градостроительного кодекса Российской Федерации;

-запрещение или ограничение движения транспортных средств на территории объекта культурного наследия, в случае если движение транспортных средств создает угрозу нарушения его целостности и сохранности;

-консервация и ремонт исторически ценных градоформирующих объектов с применением методов реставрации, направленных на сохранение и восстановление утраченных элементов фасадов и интерьеров;

- снос диссонирующих объектов;
- работы по озеленению и благоустройству территории;
- обеспечение мер пожарной безопасности объекта культурного наследия;
- обеспечение мер экологической безопасности объекта культурного наследия;

- защита объекта культурного наследия от динамических воздействий;



Баталов А.Л.

- работы по прокладке и реконструкции дорожных и инженерных коммуникаций, земляные, землеустроительные, мелиоративные и иные работы, не нарушающие целостность объекта культурного наследия и не создающую угрозы его повреждения, разрушения или уничтожения, угрозы пожара, проведение археологических работ.

- освоение подземного пространства и его допустимые параметры определяются проектом приспособления объекта культурного наследия к современному использованию при условии отсутствия негативного влияния на сохранность данного объекта культурного наследия в его исторической среде, а также отсутствия опасности для жизни или здоровья человека и окружающей среды.

В рамках данного режима запрещается размещение рекламы, временных построек, киосков, проч.

