



УПРАВЛЕНИЕ ПО ОХРАНЕ ОБЪЕКТОВ КУЛЬТУРНОГО НАСЛЕДИЯ
РЕСПУБЛИКИ КАРЕЛИЯ

ПРИКАЗ

«13» июля 2021 г.

г. Петрозаводск

№ 404

**О включении выявленного объекта культурного наследия
в единый государственный реестр объектов культурного наследия
(памятников истории и культуры) народов Российской Федерации,
утверждении предмета охраны и утверждении границ его территории**

В соответствии с пунктом 5 статьи 3.1, пунктом 12 статьи 9.2, статьей 18, подпунктом 10 пункта 2 статьи 33 Федерального закона от 25.06.2002 № 73-ФЗ «Об объектах культурного наследия (памятниках истории и культуры) народов Российской Федерации», пунктом 12 статьи 4 Закона Республики Карелия от 06.06.2005 № 883-ЗРК «Об объектах культурного наследия (памятниках истории и культуры) народов Российской Федерации в Республике Карелия», Положением об Управлении по охране объектов культурного наследия Республики Карелия, утвержденным постановлением Правительства Республики Карелия от 14.04.2017 №123-П, Актом государственной историко-культурной экспертизы ПРИКАЗЫВАЮ:

1. Включить выявленный объект культурного наследия - «Водонапорная башня», нач. XIX в., расположенный по адресу: Республика Карелия, г. Сортавала, территория парка «Ваккосалми», в единый государственный реестр объектов культурного наследия (памятников истории и культуры) народов Российской Федерации в качестве объекта культурного наследия (памятник) регионального значения: «Водонапорная башня», 1914 год, 1926 год, Республика Карелия, г. Сортавала, ул. Парковая, д. 1;

2. Утвердить предмет охраны объекта культурного наследия согласно Приложению № 1;

3. Утвердить границы территории и режим использования территории объекта культурного наследия согласно Приложению № 2;

4. Исключить Приложение № 1 приказа Министерства культуры Республики Карелия от 30.12.2003 № 247 «Об учете выявленных объектов культурного наследия Республики Карелия».

5. Отделу организации и сопровождения работ по сохранению объектов культурного наследия (Климова В.Н.) обеспечить размещение сведений для регистрации в автоматизированной системе единого государственного реестра объектов культурного наследия (памятников истории и культуры) народов Российской Федерации.

Начальник Управления

Ю.Б. Алипова

Предмет охраны
объекта культурного наследия регионального значения
«Водонапорная башня», 1914 год, 1926 год, расположенного по адресу:
Республика Карелия, г. Сортавала, ул. Парковая, д. 1

Градостроительная ситуация:

- расположение объекта в парке «Ваккосалми», вблизи вершины горы Кухавуори;
- терраса с восточной стороны башни шириной до 2 метров, с металлическим ограждением по ее краю и с подпорной стенкой высотой 3-3,5 метра из крупных колотых камней.

Объемно-планировочная структура и архитектурное решение:

- комплекс подземных и наземных сооружений: башня со смотровой площадкой; подземное помещение для управления задвижками; подземный резервуар объемом 500 м³ для хранения воды;
- башня с облицовкой из серого гранита;
- различная фактура обработки камня ("скала", "бугристая" и "точечная"), сочетание руста и мозаичной кладки;
- углы башни из гранитных блоков, обработанных в "точечной" фактуре ("крупноточечной", также называемой "финской ковкой");
- центральные части стен башни облицованы прямоугольными блоками и многоугольными кусками тех же гранитов, но обработанных в фактуре "скала" (блоки) и "мелкобугристая" или "тесаная" (куски);
- нижняя половина стен башни со стороны восточного и южного фасадов выложена расположенными в шахматном порядке прямоугольными блоками гранита;
- верхняя половина стен башни облицована мозаично расположенными многогранными кусками гранита разных форм и размеров. По краям основной части дверного проема уложено по 4 гранитных блока. Верхняя (сводовая) часть из кусков гранита трапециевидной формы. Венчает свод крупный "замковый" камень трапециевидной формы. Вход в башню с железной дверью, закрепленной скобами на толстых брусках, вставленных в стену;
- над входом в башню имеется окошечко прямоугольного сечения, наличники которого выполнены из плит гранита в фактуре "точечная";
- карниз башни из плит гранита в "точечной" фактуре;
- смотровая площадка башни с 14 гранитными тумбами, поверхность которых обработана также в "точечной" фактуре;
- тумбы соединены между собой металлическими перилами.
- железобетонная лестница с забежными ступенями.

Конструктивные особенности:

- железобетонный резервуар диаметром 12 м и глубиной 5.5 м, дно которого расположено на 4,5 м ниже отметки земли. Резервуар разделен железобетонной перегородкой толщиной до 15 см на две равные части. По центру резервуара установлена железобетонная колонна;

- железобетонное перекрытие, конструкция которого усилена пересекающимися в центре 6 балками;
- в центральной части перекрытия имеется выход вентиляционной трубы;
- снаружи резервуар обвалован грунтом (толщина обваловки - до 1 м);
- в восточной части резервуара, вверху, имеется небольшое прямоугольного сечения вентиляционное отверстие. Резервуар сообщается с помещением башни через небольшой проем в стене, размером примерно 1х1 м. Вблизи этого проема, в резервуаре, сохранилась вертикально установленная труба, соединенная внизу с горизонтальной трубой, выходящей через смежное подземное помещение наружу;
- металлический поплавковый клапан диаметром до 1 м, на железной цепи, приваренной к металлическому уголку-консоли.

Предмет охраны уточняется при проведении реставрационных исследований.

**Границы территории
объекта культурного наследия регионального значения
«Водонапорная башня», 1914 год, 1926 год, расположенного по адресу:
Республика Карелия, г. Сортавала, ул. Парковая, д. 1**

Описание границ территории объекта культурного наследия

Сведения об объекте		
Территория объекта культурного наследия		
№ п/п	Характеристики объекта	Описание характеристик
1	2	3
1	Местоположение объекта	Республика Карелия, г. Сортавала, ул. Парковая, 1, на территории парка «Ваккосалми»
2	Площадь объекта +/- величина погрешности определения площади (Р +/- Дельта Р)	400 кв.м.
3	Иные характеристики объекта	-

**Перечень координат поворотных (характерных) точек границ территории
объекта культурного наследия**

Сведения о местоположении границ объекта культурного наследия					
1. Система координат: МСК-10					
2. Сведения о характерных точках границ объекта					
Обозначение характерных точек границ	Координаты, м		Метод определения координат характерной точки	Средняя квадратическая погрешность положения характерной точки (Mt), м	Описание обозначения точки на местности (при наличии)
	X	Y			
1	2	3	4	5	6
1	333811.35	1328145.43	геодезический	0,10	-
2	333811.35	1328165.43	геодезический	0,10	-
3	333791.35	1328165.43	геодезический	0,10	-
4	333791.35	1328145.43	геодезический	0,10	-

3. Сведения о характерных точках части (частей) границы объекта					
Обозначение характерных точек части границы	Координаты, м		Метод определения координат характерной точки	Средняя квадратическая погрешность положения характерной точки (Mt), м	Описание обозначения точки на местности (при наличии)
	X	Y			
1	2	3	4	5	6
-	-	-	-	-	-

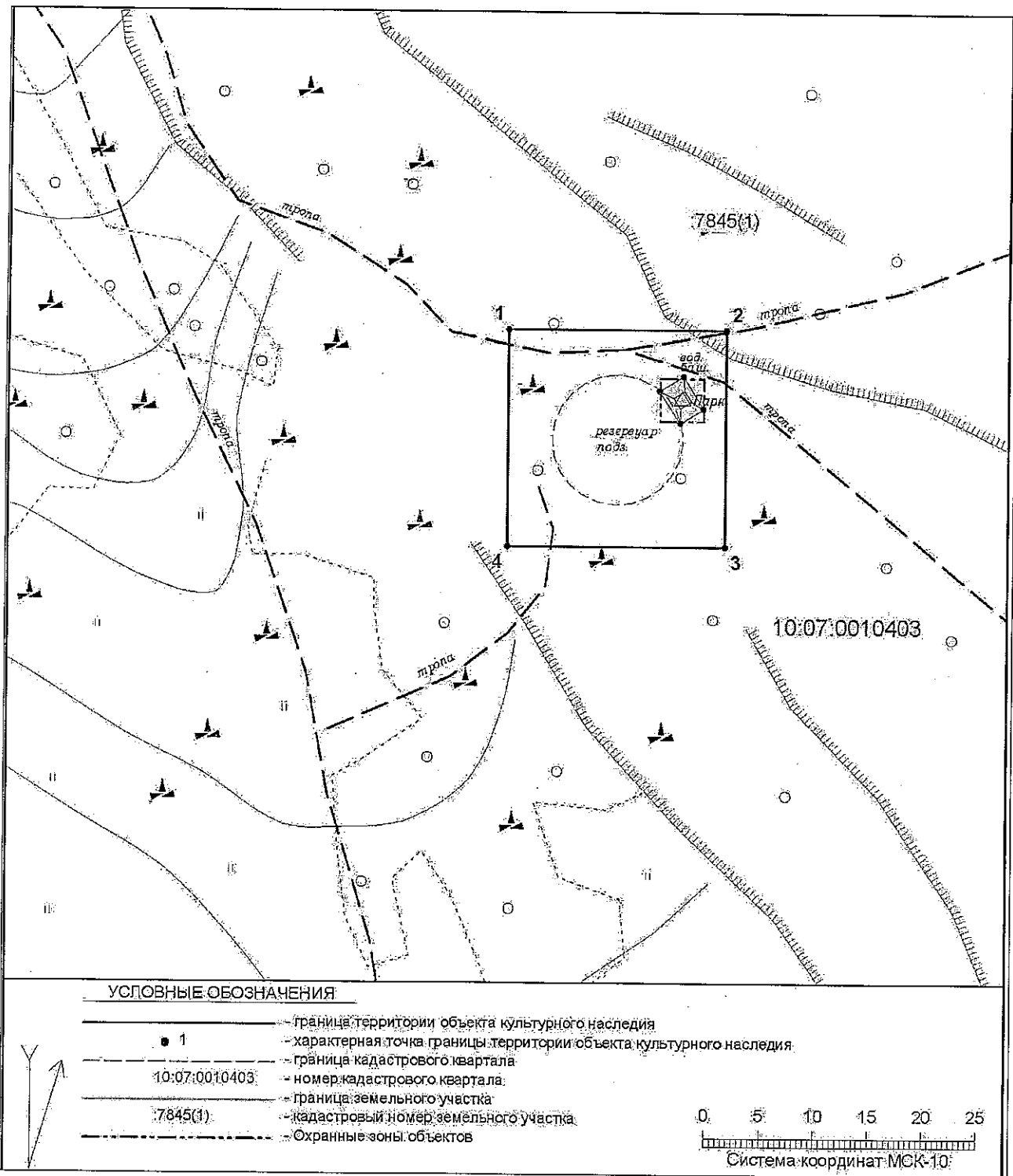
Режим использования территории объекта культурного наследия

В соответствии с пунктом 1 статьи 5.1. Федерального закона от 25 июня 2002 года №73-ФЗ «Об объектах культурного наследия (памятниках истории и культуры) народов Российской Федерации в границах территории объекта культурного наследия:

запрещаются строительство объектов капитального строительства и увеличение объемно-пространственных характеристик существующих на территории памятника или ансамбля объектов капитального строительства; проведение земляных, строительных, мелиоративных и иных работ, за исключением работ по сохранению объекта культурного наследия или его отдельных элементов, сохранению историко-градостроительной или природной среды объекта культурного наследия;

разрешается ведение хозяйственной деятельности, не противоречащей требованиям обеспечения сохранности объекта культурного наследия и позволяющей обеспечить функционирование объекта культурного наследия в современных условиях.

Карта (схема) границ территории объекта культурного наследия





УПРАВЛЕНИЕ ПО ОХРАНЕ ОБЪЕКТОВ КУЛЬТУРНОГО НАСЛЕДИЯ
РЕСПУБЛИКИ КАРЕЛИЯ

ПРИКАЗ

«23» июля 2021 г.

г. Петрозаводск

№ 405

**О включении выявленного объекта культурного наследия
в единый государственный реестр объектов культурного наследия
(памятников истории и культуры) народов Российской Федерации,
утверждении предмета охраны и утверждении границ его территории**

В соответствии с пунктом 5 статьи 3.1, пунктом 12 статьи 9.2, статьей 18, подпунктом 10 пункта 2 статьи 33 Федерального закона от 25.06.2002 № 73-ФЗ «Об объектах культурного наследия (памятниках истории и культуры) народов Российской Федерации», пунктом 12 статьи 4 Закона Республики Карелия от 06.06.2005 № 883-ЗРК «Об объектах культурного наследия (памятниках истории и культуры) народов Российской Федерации в Республике Карелия», Положением об Управлении по охране объектов культурного наследия Республики Карелия, утвержденным постановлением Правительства Республики Карелия от 14.04.2017 №123-П, Актом государственной историко-культурной экспертизы

ПРИКАЗЫВАЮ:

1. Включить выявленный объект культурного наследия - «Хозяйственная постройка лицея», 1901 г., расположенный по адресу: Республика Карелия, г. Сортавала, ул. Гагарина, 12 (во дворе), в единый государственный реестр объектов культурного наследия (памятников истории и культуры) народов Российской Федерации в качестве объекта культурного наследия (памятник) регионального значения: «Туалет Сортавальского лицея», 1901 год, Республика Карелия, г. Сортавала, ул. Гагарина, д. 12 (во дворе);
2. Утвердить предмет охраны объекта культурного наследия согласно Приложению № 1;
3. Утвердить границы территории и режим использования территории объекта культурного наследия согласно Приложению № 2;
4. Исключить строку 125 из Приложения № 43 приказа Министерства культуры Республики Карелия от 18.02.2000 № 38 «Об учете вновь выявленных памятников истории и культуры».
5. Отделу организации и сопровождения работ по сохранению объектов культурного наследия (Климова В.Н.) обеспечить размещение сведений для регистрации в автоматизированной системе единого государственного реестра объектов культурного наследия (памятников истории и культуры) народов Российской Федерации.

Начальник Управления

Ю.Б. Алипова

**Предмет охраны
объекта культурного наследия регионального значения
«Туалет Сортавальского лицея», 1901 год, расположенного по адресу:
Республика Карелия, г. Сортавала, ул. Гагарина, д. 12 (во дворе)**

Градостроительная ситуация

- здание расположено на дворовой территории Сортавальского лицея.

Объемно- планировочная структура и архитектурное решение

- исторически сложившаяся объёмно-планировочная структура: здание одноэтажное, в форме параллелепипеда, перекрытое двумя пересекающимися двускатными крышами;
- конфигурация и габаритные размеры плана здания по внешнему контуру.
- относительные высотные отметки основного объёма здания, сеней, верхнего обреза стен, крыш, фронтонов, карниза, оконных и дверных проёмов;
- месторасположение, конфигурация и параметры исторических оконных и дверных проёмов и простенков между ними;
- характер отделки стен – гладкоштукатуренные поверхности белого цвета. Декоративные детали выполнены из красного кирпича без штукатурки (двойной поясок в уровне низа окон, обрамление пятиугольных окон, соединенных по три вместе, стрельчатое обрамление дверей, круглые чердачные окна фронтонов, подкарнизный зубчатый фриз).

Конструктивные особенности

- материал, конструкция бутового ленточного фундамента;
- материал, конструкция цоколя и крылец из гранитных блоков;
- материал, конструкция несущих наружных и внутренних стен из кирпича;
- конструкция и конфигурация стропильной крыши;
- высотные отметки и уклоны всех элементов крыши;
- кровля из кровельного металла с фальцами.

Предмет охраны уточняется при проведении реставрационных исследований.

**Границы территории
объекта культурного наследия регионального значения
«Туалет Сортавальского лицея», 1901 год, расположенного по адресу:
Республика Карелия, г. Сортавала, ул. Гагарина, д. 12 (во дворе)**

Описание границ территории объекта культурного наследия

Сведения об объекте		
Территория объекта культурного наследия		
№ п/п	Характеристики объекта	Описание характеристик
1	2	3
1	Местоположение объекта	Республика Карелия, г. Сортавала, ул. Гагарина, 12 (во дворе)
2	Площадь объекта +/- величина погрешности определения площади (Р +/- Дельта Р)	126 кв.м.
3	Иные характеристики объекта	-

**Перечень координат поворотных (характерных) точек границ территории
объекта культурного наследия**

Сведения о местоположении границ объекта культурного наследия					
1. Система координат: МСК-10					
2. Сведения о характерных точках границ объекта					
Обозначение характерных точек границ	Координаты, м		Метод определения координат характерной точки	Средняя квадратическая погрешность положения характерной точки (Mt), м	Описание обозначения точки на местности (при наличии)
	X	Y			
1	2	3	4	5	6
1	333850.98	1328841.73	геодезический	0,10	-
2	333843.32	1328850.44	геодезический	0,10	-
3	333835.13	1328843.24	геодезический	0,10	-
4	333842.78	1328834.53	геодезический	0,10	-

3. Сведения о характерных точках части (частей) границы объекта					
Обозначение характерных точек части границы	Координаты, м		Метод определения координат характерной точки	Средняя квадратическая погрешность положения характерной точки (Mt), м	Описание обозначения точки на местности (при наличии)
	X	Y			
1	2	3	4	5	6
-	-	-	-	-	-

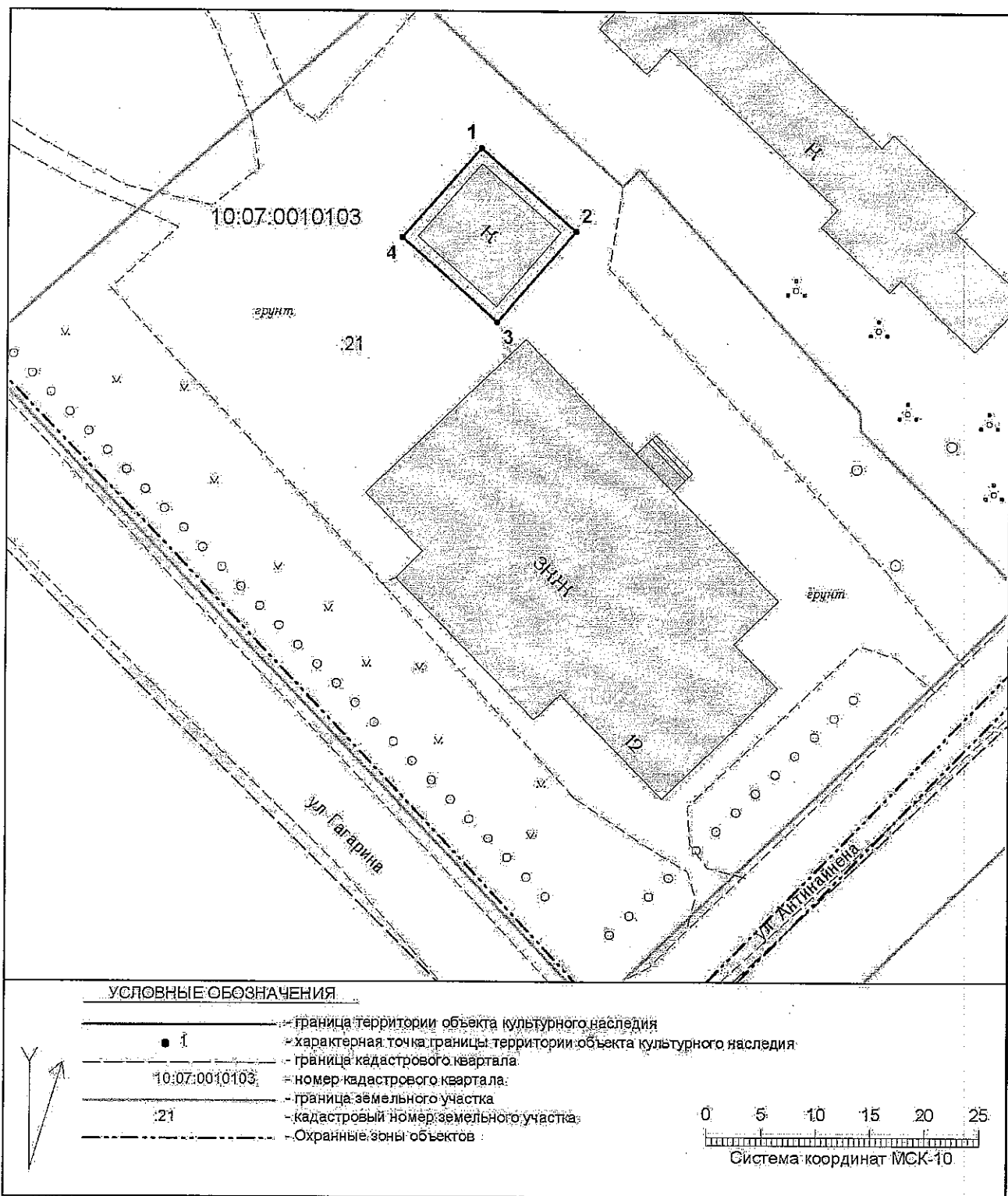
Режим использования территории объекта культурного наследия

В соответствии с пунктом 1 статьи 5.1. Федерального закона от 25 июня 2002 года №73-ФЗ «Об объектах культурного наследия (памятниках истории и культуры) народов Российской Федерации в границах территории объекта культурного наследия:

запрещаются строительство объектов капитального строительства и увеличение объемно-пространственных характеристик существующих на территории памятника или ансамбля объектов капитального строительства; проведение земляных, строительных, мелиоративных и иных работ, за исключением работ по сохранению объекта культурного наследия или его отдельных элементов, сохранению историко-градостроительной или природной среды объекта культурного наследия;

разрешается ведение хозяйственной деятельности, не противоречащей требованиям обеспечения сохранности объекта культурного наследия и позволяющей обеспечить функционирование объекта культурного наследия в современных условиях.

Карта (схема) границ территории объекта культурного наследия





УПРАВЛЕНИЕ ПО ОХРАНЕ ОБЪЕКТОВ КУЛЬТУРНОГО НАСЛЕДИЯ
РЕСПУБЛИКИ КАРЕЛИЯ

ПРИКАЗ

«23» июля 2021 г.

г. Петрозаводск

№ 406

**О включении выявленного объекта культурного наследия
в единый государственный реестр объектов культурного наследия
(памятников истории и культуры) народов Российской Федерации,
утверждении предмета охраны и утверждении границ его территории**

В соответствии с пунктом 5 статьи 3.1, пунктом 12 статьи 9.2, статьей 18, подпунктом 10 пункта 2 статьи 33 Федерального закона от 25.06.2002 № 73-ФЗ «Об объектах культурного наследия (памятниках истории и культуры) народов Российской Федерации», пунктом 12 статьи 4 Закона Республики Карелия от 06.06.2005 № 883-ЗРК «Об объектах культурного наследия (памятниках истории и культуры) народов Российской Федерации в Республике Карелия», Положением об Управлении по охране объектов культурного наследия Республики Карелия, утвержденным постановлением Правительства Республики Карелия от 14.04.2017 №123-П, Актом государственной историко-культурной экспертизы

ПРИКАЗЫВАЮ:

1. Включить выявленный объект культурного наследия - «Больничное здание», нач. XX в., расположенный по адресу: Республика Карелия, г. Сортавала, ул. Кайманова, 2, в единый государственный реестр объектов культурного наследия (памятников истории и культуры) народов Российской Федерации в качестве объекта культурного наследия (памятник) регионального значения: «Больничное здание», 1929 год, Республика Карелия, г. Сортавала, ул. Кайманова, д. 2а;

2. Утвердить предмет охраны объекта культурного наследия согласно Приложению № 1;

3. Утвердить границы территории и режим использования территории объекта культурного наследия согласно Приложению № 2;

4. Исключить строку 29 из Приложения № 43 приказа Министерства культуры Республики Карелия от 18.02.2000 № 38 «Об учете вновь выявленных памятников истории и культуры».

5. Отделу организации и сопровождения работ по сохранению объектов культурного наследия (Климова В.Н.) обеспечить размещение сведений для регистрации в автоматизированной системе единого государственного реестра объектов культурного наследия (памятников истории и культуры) народов Российской Федерации.

Начальник Управления

Ю.Б. Алипова

**Предмет охраны
объекта культурного наследия регионального значения
«Больничное здание», 1929 год, расположенного по адресу:
Республика Карелия, г. Сортавала, ул. Кайманова, д. 2а**

Градостроительная ситуация:

- рядовое расположение здания в застройке улицы Кайманова.

Объемно-планировочная структура и архитектурное решение:

- исторически сложившаяся объёмно-планировочная структура: прямоугольное в плане 2-этажное здание, с мансардой;
- конфигурация и габаритные размеры плана здания по внешнему контуру;
- относительные высотные отметки основного объёма здания, верхнего обреза стен, двускатной крыши, оконных и дверных проёмов;
- месторасположение, конфигурация и параметры исторических оконных и дверных проёмов и простенков между ними;
- ступенчатый венчающий карниз в уровне верха стен лицевого и дворового фасадов;
- оформление входа в здание в виде прямоугольного портала с декоративным обрамлением, имитирующим филенки.

Конструктивные особенности:

- материал, конструкция бутобетонного ленточного фундамента;
- материал, конструкция несущих наружных и внутренних стен (кирпичных);
- материал и конструкция железобетонных перекрытий;
- высотные отметки, угол наклона двускатной крыши с изломами.

Предмет охраны уточняется при проведении реставрационных исследований.

**Границы территории
объекта культурного наследия регионального значения
«Больничное здание», 1929 год, расположенного по адресу:
Республика Карелия, г. Сортавала, ул. Кайманова, д. 2а**

Описание границ территории объекта культурного наследия

Сведения об объекте		
Территория объекта культурного наследия		
№ п/п	Характеристики объекта	Описание характеристик
1	2	3
1	Местоположение объекта	Республика Карелия, г. Сортавала, ул. Кайманова, 2а
2	Площадь объекта +/- величина погрешности определения площади (Р +/- Дельта Р)	675 кв.м.
3	Иные характеристики объекта	-

**Перечень координат поворотных (характерных) точек границ территории
объекта культурного наследия**

Сведения о местоположении границ объекта культурного наследия					
1. Система координат: МСК-10					
2. Сведения о характерных точках границ объекта					
Обозначение характерных точек границ	Координаты, м		Метод определения координат характерной точки	Средняя квадратическая погрешность положения характерной точки (Mt), м	Описание обозначения точки на местности (при наличии)
	X	Y			
1	2	3	4	5	6
1	333110.57	1328399.97	геодезический	0,10	-
2	333121.09	1328411.50	геодезический	0,10	-
3	333116.37	1328415.85	геодезический	0,10	-
4	333118.88	1328418.84	геодезический	0,10	-

5	333097.55	1328438.80	геодезический	0,10	-
6	333084.22	1328424.55	геодезический	0,10	-
3. Сведения о характерных точках части (частей) границы объекта					
Обозначение характерных точек части границы	Координаты, м		Метод определения координат характерной точки	Средняя квадратическая погрешность положения характерной точки (Mt), м	Описание обозначения точки на местности (при наличии)
	X	Y			
1	2	3	4	5	6
-	-	-	-	-	-

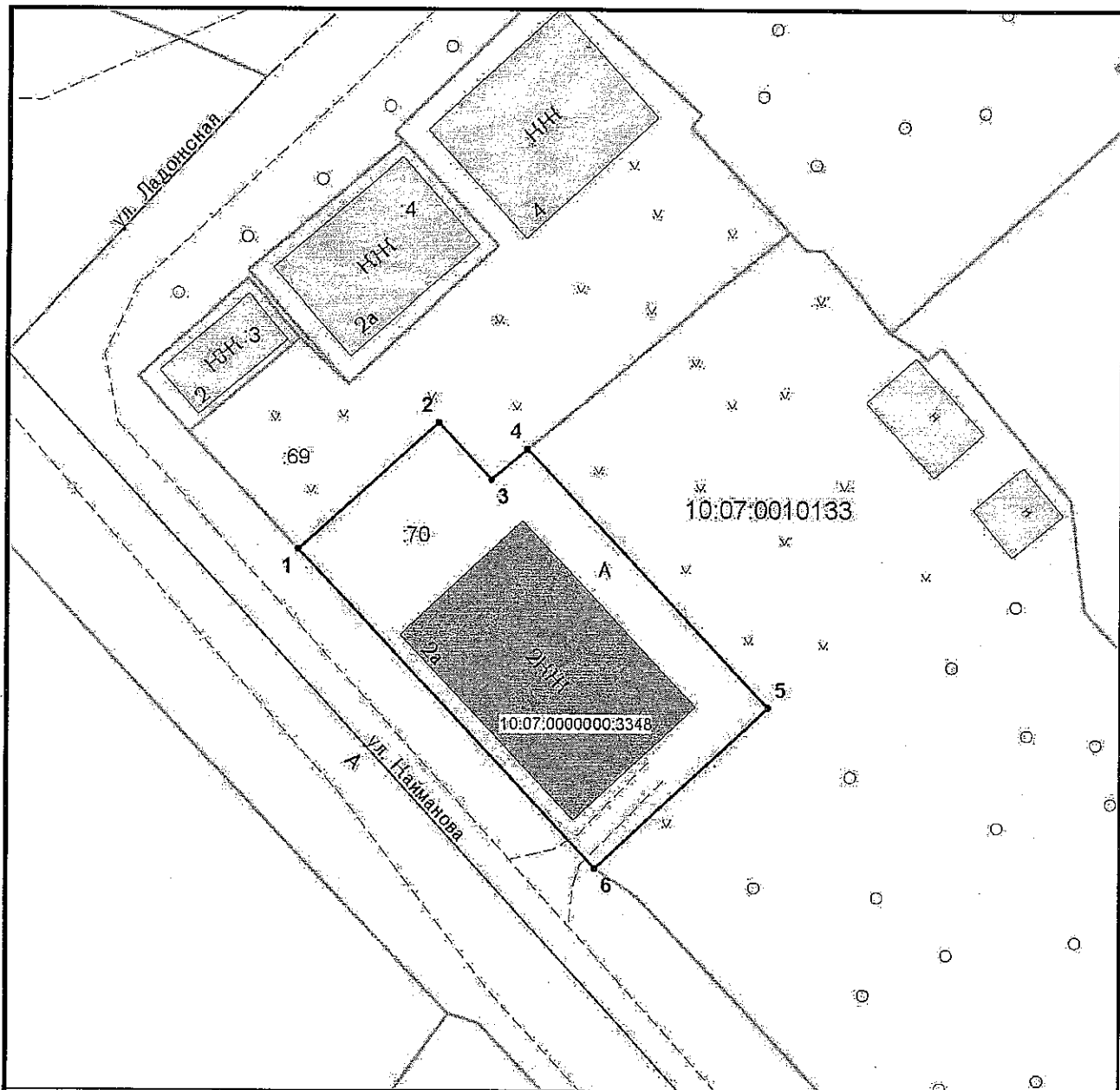
Режим использования территории объекта культурного наследия

В соответствии с пунктом 1 статьи 5.1. Федерального закона от 25 июня 2002 года №73-ФЗ «Об объектах культурного наследия (памятниках истории и культуры) народов Российской Федерации в границах территории объекта культурного наследия:

запрещаются строительство объектов капитального строительства и увеличение объемно-пространственных характеристик существующих на территории памятника или ансамбля объектов капитального строительства; проведение земляных, строительных, мелиоративных и иных работ, за исключением работ по сохранению объекта культурного наследия или его отдельных элементов, сохранению историко-градостроительной или природной среды объекта культурного наследия;

разрешается ведение хозяйственной деятельности, не противоречащей требованиям обеспечения сохранности объекта культурного наследия и позволяющей обеспечить функционирование объекта культурного наследия в современных условиях.

Карта (схема) границ территории объекта культурного наследия



УСЛОВНЫЕ ОБОЗНАЧЕНИЯ

- | | |
|--|---|
| | - граница территории объекта культурного наследия |
| | - характерная точка границы территории объекта культурного наследия |
| | - граница кадастрового квартала |
| | - номер кадастрового квартала |
| | - граница земельного участка |
| | - кадастровый номер земельного участка |
| | - Охранные зоны объектов |





УПРАВЛЕНИЕ ПО ОХРАНЕ ОБЪЕКТОВ КУЛЬТУРНОГО НАСЛЕДИЯ
РЕСПУБЛИКИ КАРЕЛИЯ

ПРИКАЗ

«23» июля 2021 г.

г. Петрозаводск

№ 407

**О включении выявленного объекта культурного наследия
в единый государственный реестр объектов культурного наследия
(памятников истории и культуры) народов Российской Федерации,
утверждении предмета охраны и утверждении границ его территории**

В соответствии с пунктом 5 статьи 3.1, пунктом 12 статьи 9.2, статьей 18, подпунктом 10 пункта 2 статьи 33 Федерального закона от 25.06.2002 № 73-ФЗ «Об объектах культурного наследия (памятниках истории и культуры) народов Российской Федерации», пунктом 12 статьи 4 Закона Республики Карелия от 06.06.2005 № 883-ЗРК «Об объектах культурного наследия (памятниках истории и культуры) народов Российской Федерации в Республике Карелия», Положением об Управлении по охране объектов культурного наследия Республики Карелия, утвержденным постановлением Правительства Республики Карелия от 14.04.2017 №123-П, Актом государственной историко-культурной экспертизы ПРИКАЗЫВАЮ:

1. Включить выявленный объект культурного наследия - «Башня водонапорная», нач. XX в., расположенный по адресу: Республика Карелия, г. Сортавала, ж/дор. станция, в единый государственный реестр объектов культурного наследия (памятников истории и культуры) народов Российской Федерации в качестве объекта культурного наследия (памятник) регионального значения: «Башня водонапорная», 1942 год, Республика Карелия, г. Сортавала, ул. Петрова, д. 5а;

2. Утвердить предмет охраны объекта культурного наследия согласно Приложению № 1;

3. Утвердить границы территории и режим использования территории объекта культурного наследия согласно Приложению № 2;

4. Исключить строку 110 из Приложения № 43 приказа Министерства культуры Республики Карелия от 18.02.2000 № 38 «Об учете вновь выявленных памятников истории и культуры»;

5. Отделу организации и сопровождения работ по сохранению объектов культурного наследия (Климова В.Н.) обеспечить размещение сведений для регистрации в автоматизированной системе единого государственного реестра объектов культурного наследия (памятников истории и культуры) народов Российской Федерации.

Начальник Управления

Ю.Б. Алипова

**Предмет охраны
объекта культурного наследия регионального значения
«Башня водонапорная», 1942 год, расположенного по адресу:
Республика Карелия, г. Сортавала, ул. Петрова, д. 5а**

Градостроительная ситуация:

- расположение водонапорной башни на пересечении ул. Маяковской и ул. Петрова;
- доминантное значение в окружающей застройке.

Объемно-планировочная структура и архитектурное решение:

- исторически сложившаяся объёмно-планировочная структура: верхний объем башни в виде параллелепипеда со скругленными углами, в котором размещены два цилиндрических бака для воды, с двумя ярусами окон - по 12 в каждом ярусе. Верхний объем выполнен в красном облицовочном кирпиче с выделением белым цветом карниза, общих горизонтальных обрамлений окон и простенков между ними;
- нижний объем башни в виде восьмигранного в плане ствола и шести пилонов прямоугольного сечения;
- конфигурация и габаритные размеры плана башни по внешнему контуру;
- относительные высотные отметки основного объема башни, верхнего обреза парапета крыши, оконных и дверных проёмов;
- месторасположение, конфигурация и параметры исторических оконных и дверных проёмов и простенков между ними;
- карниз в уровне перекрытия башни;
- обрамление окон, объединяющее 6 окон каждого яруса;
- наружная отделка: пилоны и ствол башни оштукатурены и окрашены в белый цвет; верхний объем – керамический кирпич без штукатурки, простенки и обрамление окон, карниз - оштукатурены и окрашены в белый цвет.

Конструктивные особенности:

- материал, конструкция бетонного фундамента;
- материал, конструкция несущих пилонов и ствола башни (железобетон);
- материал, конструкция стен верхнего объема башни (кирпич);
- материал и конструкция железобетонных перекрытий;
- конструкция плоской крыши башни;
- металлические водосточные сливы в прямоугольных проемах парапета, расположенные по осям окон.

Предмет охраны уточняется при проведении реставрационных исследований.

**Границы территории
объекта культурного наследия регионального значения
«Башня водонапорная», 1942 год, расположенного по адресу:
Республика Карелия, г. Сортавала, ул. Петрова, д. 5а**

Описание границ территории объекта культурного наследия

Сведения об объекте		
Территория объекта культурного наследия		
N п/п	Характеристики объекта	Описание характеристик
1	2	3
1	Местоположение объекта	Республика Карелия, г. Сортавала, ул. Петрова, 5а
2	Площадь объекта +/- величина погрешности определения площади (P +/- Дельта P)	177 кв.м.
3	Иные характеристики объекта	-

**Перечень координат поворотных (характерных) точек границ территории
объекта культурного наследия**

Сведения о местоположении границ объекта культурного наследия					
1. Система координат: МСК-10					
2. Сведения о характерных точках границ объекта					
Обозначение характерных точек границ	Координаты, м		Метод определения координат характерной точки	Средняя квадратическая погрешность положения характерной точки (Mt), м	Описание обозначения точки на местности (при наличии)
	X	Y			
1	2	3	4	5	6
1	333077.84	1328207.97	геодезический	0,10	-
2	333086.59	1328219.72	геодезический	0,10	-
3	333076.92	1328226.92	геодезический	0,10	-
4	333068.17	1328215.17	геодезический	0,10	-

3. Сведения о характерных точках части (частей) границы объекта					
Обозначение характерных точек части границы	Координаты, м		Метод определения координат характерной точки	Средняя квадратическая погрешность положения характерной точки (Mt), м	Описание обозначения точки на местности (при наличии)
	X	Y			
1	2	3	4	5	6
-	-	-	-	-	-

Режим использования территории объекта культурного наследия

В соответствии с пунктом 1 статьи 5.1. Федерального закона от 25 июня 2002 года №73-ФЗ «Об объектах культурного наследия (памятниках истории и культуры) народов Российской Федерации в границах территории объекта культурного наследия:

запрещаются строительство объектов капитального строительства и увеличение объемно-пространственных характеристик существующих на территории памятника или ансамбля объектов капитального строительства; проведение земляных, строительных, мелиоративных и иных работ, за исключением работ по сохранению объекта культурного наследия или его отдельных элементов, сохранению историко-градостроительной или природной среды объекта культурного наследия;

разрешается ведение хозяйственной деятельности, не противоречащей требованиям обеспечения сохранности объекта культурного наследия и позволяющей обеспечить функционирование объекта культурного наследия в современных условиях.

Карта (схема) границ территории объекта культурного наследия

