



**ПРАВИТЕЛЬСТВО  
МОСКОВСКОЙ ОБЛАСТИ**

**ПОСТАНОВЛЕНИЕ**

05.05.2023

№ 278-ПП

г. Красногорск

**Об утверждении предмета охраны и границы территории исторического поселения регионального значения город Звенигород, расположенного по адресу: Московская область, городской округ Звенигород (в настоящее время – Московская область, Одинцовский городской округ, город Звенигород)**

В соответствии с пунктом 7 статьи 59 Федерального закона от 25.06.2002 № 73-ФЗ «Об объектах культурного наследия (памятниках истории и культуры) народов Российской Федерации», постановлением Правительства Российской Федерации от 28.11.2013 № 1095 «Об утверждении требований к определению границ территории исторического поселения», с пунктом 5 статьи 3 Закона Московской области № 11/2018-ОЗ «Об объектах культурного наследия (памятниках истории и культуры) в Московской области» Правительство Московской области постановляет:

1. Утвердить прилагаемые:

1) предмет охраны исторического поселения регионального значения город Звенигород, расположенного по адресу: Московская область, городской округ Звенигород (в настоящее время – Московская область, Одинцовский городской округ, город Звенигород);

2) границу территории исторического поселения регионального значения город Звенигород, расположенного по адресу: Московская область, городской округ Звенигород (в настоящее время – Московская область, Одинцовский городской округ, город Звенигород).

2. Министерству информационных и социальных коммуникаций Московской области обеспечить официальное опубликование (размещение) настоящего постановления на сайте Правительства Московской области в Интернет-портале

064365 ✪

Правительства Московской области ([www.mosreg.ru](http://www.mosreg.ru)) и на «Официальном интернет-портале правовой информации» ([www.pravo.gov.ru](http://www.pravo.gov.ru)).

3. Настоящее постановление вступает в силу на следующий день после дня его официального опубликования.

4. Контроль за выполнением настоящего постановления возложить на заместителя Председателя Правительства Московской области Фомина М.А.

Первый Вице-губернатор  
Московской области – Председатель  
Правительства Московской области



И.Н. Габдрахманов

УТВЕРЖДЕН  
постановлением Правительства  
Московской области  
от 05.05.2023 № 278-ПП

## ПРЕДМЕТ ОХРАНЫ

исторического поселения регионального значения город Звенигород,  
расположенного по адресу: Московская область, городской округ Звенигород  
(в настоящее время – Московская область, Одинцовский городской округ, город  
Звенигород)

1. Исторически ценные градоформирующие объекты (перечень исторически ценных объектов представлен в приложении к настоящему предмету охраны).

2. Планировочная структура, включая ее элементы:

регулярная планировочная структура исторического поселения конца XVIII – начала XX в., включая многочастную планировочную структуру, состоящую из прямоугольной сетки квартальной планировки жилой застройки Верхнего Посада, расположенного на правом берегу реки Москвы; прямоугольной квартальной планировки жилой застройки Нижнего Посада, расположенного ниже по течению на левом берегу реки Москвы; объекта культурного наследия федерального значения «Звенигородское городище и городище «Городок»; объекта культурного наследия федерального значения «Ансамбль Саввино-Сторожевского монастыря, XV-XVII вв.»; жилых кварталов Саввинской Слободы;

обособленное положение объекта культурного наследия федерального значения «Звенигородское городище и городище «Городок», объекта культурного наследия федерального значения «Успенский собор, звонница на городке и земляные валы, 1399 г.», объекта культурного наследия федерального значения «Ансамбль Саввино-Сторожевского монастыря, XV-XVII вв.», объекта культурного наследия регионального значения «Скит Саввино-Сторожевского монастыря»;

природный планировочный каркас: залесенные склоны и овражная сеть прибрежной части территории левого берега реки Москвы между кварталами Нижнего Посада с Городком и объектом культурного наследия федерального значения «Ансамбль Саввино-Сторожевского монастыря, XV-XVII вв.»;

прибрежные пойменные территории правого берега реки Москвы вдоль планировочных кварталов Верхнего Посада, напротив объекта культурного наследия федерального значения «Успенский собор, звонница на городке

и земляные валы, 1399 г.», исторических кварталов Нижнего Посада и застройки четной стороны улицы Игнатьевская;

направление и трассировка улиц: переулка Садовый, переулка Лапинский, переулка Зареченский, улицы Набережная и улицы Луговая квартальной планировки Верхнего Посада;

два перпендикулярных направления главных магистралей дорегулярного планировочного каркаса города XVII – нач. XVIII вв.: с юго-востока на запад улиц Московская и Фрунзе (бывшая ул. Саввинская) и с северо-востока на юго-запад улицы Лермонтова (бывшая ул. Воскресенская) и далее на Верхнем Посаде улицы Набережная (бывшая улица Большая);

направление и трассировка улицы Красная Гора до пересечения с улицей Фрунзе (бывшая ул. Саввинская);

планировочная ось вдоль улицы Московская с широкой зоной, состоящей из двух рядов узких кварталов и городской площади, которая подчеркивает направление от Московской дороги к Вознесенской церкви и далее к Городку и объекту культурного наследия федерального значения «Ансамбль Саввино-Сторожевского монастыря, XV–XVII вв.»;

меридиональная планировочная ось, перпендикулярная первой, вдоль двух рядов кварталов застройки Верхнего Посада, ориентированная на Городок, продолжающаяся вдоль ул. Лермонтова по территории Нижнего посада;

историческое место расположения моста, соединявшего две части города и расположенного в зоне пересечения планировочных осей;

размеры кварталов в границах улицы Соловьевская, улицы Почтовая (150x120 м и 190x150 м) между улицей Пролетарская и улицей Некрасова;

размеры кварталов в границах улицы Комарова, улицы Украинская (150x50 м и 130x50 м) между улицей Пролетарская и улицей Некрасова;

размеры кварталов в границах улицы Чехова и улицы Пролетарская (90x150 м и 90x180 м) между улицей Соловьевская и улицей Московская;

размеры кварталов в границах улицы Набережная, улицы Луговая, улицы Садовая и улицы Новая (180x100 м и 300x100 м) и в границах переулков Верхнего Посада, определяющих историческую квартальную планировку в северо-западном направлении;

структура кварталов Саввинской Слободы, ориентированных на объект культурного наследия федерального значения «Ансамбль Саввино-Сторожевского монастыря, XV–XVII вв.»;

характер деления кварталов на земельные владения (парцелляция) в кварталах индивидуальной малоэтажной жилой застройки в границах между улицей Пролетарская, улицей Ленина, улицей Луначарского и улицей Украинская, улицей Фрунзе и улицей Макарова;

пешеходный спуск от объекта культурного наследия федерального значения «Успенский собор», входящий в состав объекта культурного наследия федерального значения «Успенский собор, звонница на городке и земляные валы, 1399 г.», к берегу реки Москва;

трассировка и линии исторической улично-дорожной сети: улицы Московская, улицы Фрунзе, улицы Макарова, улицы Украинская, улицы Фабричнова, улицы Почтовая, улицы Соловьёвская, улицы Ленина, улицы Некрасова, улицы Луначарского, улицы Пролетарская, улицы Чехова, улицы Лермонтова, улицы Октябрьская.

### 3. Объемно-пространственная структура:

объемно-пространственная композиция объекта культурного наследия федерального значения «Ансамбль Саввино-Сторожевского монастыря, XV–XVII вв.» и объекта культурного наследия регионального значения «Скит Саввино-Сторожевского монастыря»;

городской тип малоэтажной жилой и общественной застройки, выходящей на красную линию улицы Московская и улицы Фрунзе;

тип городской 1-2-х этажной индивидуальной жилой застройки, выходящей на красную линию главным фасадом, с соблюдением принципа строительства зданий по линии застройки на основе регулярной планировки XVIII-XIX вв. на территории городских кварталов вдоль улицы Украинская до пересечения с улицей Пролетарская; вдоль улицы Ленина до пересечения с улицей Московская, кварталов вдоль улицы Соловьёвская и улицы Почтовая;

усадебный тип 1-2-х этажной индивидуальной жилой застройки с отступом от линии застройки и палисадниками перед домом на территории кварталов Верхнего Посада и Саввинской Слободы;

соотношение залесенных пространств склонов левого берега реки Москвы и открытых ландшафтов пойменной прибрежной территории правого берега реки Москвы;

типичная городская застройка центральной части (двухэтажная, одноэтажная).

### 4. Композиция и силуэт застройки – соотношение вертикальных и горизонтальных доминант и акцентов:

природный ландшафт со своеобразным рельефом, сформированным широкой поймой Москвы-реки с заливными лугами на пойменной низкой части правого берега и высокими холмами левого берега с архитектурными акцентами;

природный ландшафт со своеобразным рельефом поймы реки Сторожки, а также овражной сетью реки Жерновки;

местоположение, градостроительные и высотные характеристики существующих архитектурных доминант: объекта культурного наследия федерального значения «Успенский собор, звонница на городке и земляные валы,

1399 г.», и объекта культурного наследия регионального значения «Церковь благоверного князя Александра Невского» на Нижнем Посаде, объекта культурного наследия федерального значения «Ансамбль Саввино-Сторожевского монастыря, XV–XVII вв.» и объекта культурного наследия регионального значения «Скит Саввино-Сторожевского монастыря», объекта культурного наследия регионального значения «Церковь Рождества Христова, 1805 г., нач. XX в.»;

местоположение парка «Юбилейный» на Верхнем Посаде, березовой рощи на территории памятника археологии «Культурный слой Верхнего Посада, XII–XVII вв.» с местами утраченных в начале XVII в. церковей Трех святителей и Рождества Христова и свободной от застройки видовой площадки Мясиной горы от существующей линии застройки Верхнего Посада до уреза Москвы-реки;

местоположение свободной от застройки видовой площадки территории бывшей пустоши Колтарово (от садового товарищества «Дубки» на юго-востоке до улицы Депутатской на северо-западе);

соотношение высот градоформирующих доминантных объектов и застройки исторических кварталов 1/3;

свободные от застройки пониженные пойменные участки долины реки Москвы;

определенный модуль улиц, складывающийся из отношений высот рядовой застройки к ширине улиц в пределах линий застройки – 1/3-1/4;

соотношение размеров кварталов к ширине улиц.

5. Соотношение между различными городскими пространствами (свободными, застроенными, озелененными):

свободные от застройки ландшафтные территории по залесенному склону левого берега реки Москвы, пойменные территории правого берега и незастроенные прибрежные территории реки Москвы.

6. Композиционно-видовые связи (панорамы), соотношение природного и созданного человеком окружения:

панорамные раскрытия на городскую застройку и исторически ценные градоформирующие объекты, объекты культурного наследия;

панорамные видовые раскрытия на объект культурного наследия федерального значения «Ансамбль Саввино-Сторожевского монастыря, XV–XVII вв.», объект культурного наследия федерального значения «Успенский собор, звонница на городке и земляные валы, 1399 г.» и панораму левого берега реки Москвы со стороны Верхнего Посада от моста на северо-востоке до деревни Шихово на юго-западе;

панорамные видовые раскрытия на объект культурного наследия федерального значения «Ансамбль Саввино-Сторожевского монастыря, XV–XVII вв.» и объект культурного наследия регионального значения «Скит

Саввино-Сторожевского монастыря» с запада от Полевой улицы, Саввинской Слободы на юге до станции Дюдьково кольцевой железной дороги на севере;

панорамные видовые раскрытия на объект культурного наследия федерального значения «Ансамбль Саввино-Сторожевского монастыря, XV–XVII вв.» и объект культурного наследия федерального значения «Успенский собор, звонница на городке и земляные валы, 1399 г.» с юго-востока, с незастроенной территории бывшей пустоши Колтарово (от садового товарищества «Дубки» на юго-востоке до улицы Депутатской на северо-западе);

обособленное местоположение объекта культурного наследия федерального значения «Ансамбль Саввино-Сторожевского монастыря, XV–XVII вв.»;

обособленное местоположение объекта культурного наследия регионального значения «Скит Саввино-Сторожевского монастыря»;

обособленное местоположение объекта культурного наследия федерального значения «Успенский собор, звонница на городке и земляные валы, 1399 г.»

сочетание пойменной части правого берега и холмистого склона левого берега реки Москвы;

высотные и пластические характеристики рельефа склона левого берега реки Москвы;

высотные и объемные параметры склонов объекта культурного наследия федерального значения «Звенигородское городище и городище «Городок»;

открытые ландшафтные территории с запада и юго-запада от объекта культурного наследия федерального значения «Ансамбль Саввино-Сторожевского монастыря, XV–XVII вв.» на правом и левом берегах реки Москвы;

залесенная территория склона и оврагов левого берега реки Москвы;

визуальная взаимосвязь между главными градостроительными акцентами исторического поселения – объектом культурного наследия федерального значения «Ансамбль Саввино-Сторожевского монастыря, XV–XVII вв.» и объектом культурного наследия федерального значения «Успенский собор, звонница на городке и земляные валы, 1399 г.»;

свободная от застройки территория вдоль береговой линии левого берега реки Москвы;

характер открытого ландшафтного пространства правого берега реки Москвы; незастроенная территория видовой площадки у Мясиной горы и Березовой рощи;

долина и русло реки Москвы;

травяной покров береговой полосы реки Москвы;

панорамные видовые раскрытия с юго-запада, юга и юго-востока со стороны открытого ландшафта правого берега реки Москвы на объект культурного наследия федерального значения «Успенский собор, звонница на городке и земляные валы,

1399 г.», склоны объекта культурного наследия федерального значения «Звенигородское городище и городище «Городок» и застройку левого берега реки Москвы;

обособленное местоположение объекта культурного наследия федерального значения «Успенский собор, звонница на городке и земляные валы, 1399 г.»;

свободная от застройки территория левого берега реки Москвы между урезом реки и Ратехинским шоссе от Саввинской слободы до начала улицы Фрунзе;

характер открытого ландшафтного пространства правого берега реки Москвы от деревни Шихово до садового товарищества «Дубки»;

незастроенная территория видовой площадки Мясиной горы от уреза реки до существующей застройки Верхнего Посада и березовой рощи на территории памятника археологии «Культурный слой Верхнего Посада, XII–XVII вв.» с местами утраченных в начале XVII в. церковей Трех святителей и Рождества Христова;

долина и русло реки Москвы;

травяной покров береговой полосы реки Москвы;

сочетание пойменной части правого берега и холмистого склона левого берега реки Москвы;

высотные и пластические характеристики рельефа склонов левого берега реки Москвы;

масштаб и стилистические особенности объекта культурного наследия федерального значения «Успенский собор, звонница на городке и земляные валы, 1399 г.»;

визуальная взаимосвязь между главными градостроительными акцентами исторического поселения – объектом культурного наследия федерального значения «Ансамбль Саввино-Сторожевского монастыря, XV–XVII вв.», объектом культурного наследия федерального значения «Успенский собор, звонница на городке и земляные валы, 1399 г.» и объектом культурного наследия регионального значения «Церковь Рождества Христова, 1805 г., нач. XX в.»;

сохранность вида на объект культурного наследия федерального значения «Успенский собор, звонница на городке и земляные валы, 1399 г.» со стороны Главного дома усадьбы Введенское;

залесенная территория склона левого берега реки Москвы;

масштаб и стилистические особенности зданий (1-2-х этажная застройка, скатные кровли, нейтральная цветовая гамма отделки фасадов и серый и коричневый цвета кровли), расположенных на первой линии застройки вдоль улицы Фрунзе;

свободная от застройки прибрежная территория вдоль левого берега реки Москвы от уреза воды до Ратехинского шоссе;

характер открытого ландшафтного пространства правого берега реки Москвы от уреза до существующей застройки Верхнего Посада;



долина и русло реки Москвы;

панорамные видовые раскрытия на объект культурного наследия регионального значения «Церковь Рождества Христова, 1805 г., нач. XX в.» и застройку Верхнего Посада с севера с вершины южного склона и с северного вала Звенигородского городища Городок, а также с северо-запада со стороны Ратехинского шоссе;

свободная от застройки территория вдоль прибрежно-защитной зоны правого берега реки Москвы;

масштаб и стилистические особенности зданий (1-2-х этажная жилая застройка, скатные кровли, нейтральная цветовая гамма отделки фасадов и серый и коричневый цвета кровли), расположенных на первой линии застройки Верхнего Посада вдоль правого берега реки Москвы;

характерный изгиб поворота реки с мысом напротив Городка;

панорамные круговые видовые раскрытия с верхних ярусов звона звонницы объекта культурного наследия федерального значения «Ансамбль Саввино-Сторожевского монастыря, XV-XVII вв.»;

видовое раскрытие на Главный дом и Преображенскую церковь усадьбы Введенское;

видовое раскрытие на незастроенную территорию бывшей пустоши Колтарово (от садового товарищества «Дубки» на юго-востоке до шоссе, идущего от автомобильного моста к улице Новой Верхнего посада на северо-западе);

видовое раскрытие на незастроенные территории Мясиной горы, прибрежного луга бывшей пустоши Клубучково (от деревни Шихово до Мясиной горы), луга бывшей пустоши Колотовня (от Саввинской слободы до устья реки Сторожки);

видовое раскрытие на поля южнее Саввинской слободы, поля, расположенного с севера и востока от села Луцино, полей от Луговой улицы поселка колхоза им. Макарова на юге до станции Дюдьково кольцевой железной дороги на севере;

свободная от застройки территория вдоль правого берега реки Москвы;

масштаб и стилистические особенности зданий (1-2-х этажная жилая застройка, скатные кровли, нейтральная цветовая гамма отделки фасадов и серый и коричневый цвета кровли), расположенных на первой линии застройки и улицах кварталов Верхнего Посада;

визуальная взаимосвязь между объектом культурного наследия федерального значения «Ансамбль Саввино-Сторожевского монастыря, XV-XVII вв.» и объектом культурного наследия регионального значения «Церковь Рождества Христова, 1805 г., нач. XX в.»;

незастроенная территория видовой площадки Мясиной горы и Березовой рощи, создающие силуэтную линию восприятия правого берега реки Москвы;

долина и русло реки Москвы;

силуэтная линия лесных массивов с юга от застроенных территорий Верхнего Посада;

силуэтная линия лесных массивов к северу от объекта культурного наследия федерального значения «Ансамбль Саввино-Сторожевского монастыря, XV-XVII вв.» и объекта культурного наследия федерального значения «Успенский собор, звонница на городке и земляные валы, 1399 г.»;

высотные параметры зданий (1-2-х этажная жилая застройка, скатные кровли, нейтральная цветовая гамма отделки фасадов и серый и коричневый цвета кровли), расположенных на территории Саввинской Слободы;

местоположение утраченных церквей Николая Чудотворца и Тихвинской иконы Божией Матери на территории Саввинской Слободы;

открытые ландшафтные территории с запада и юго-запада от объекта культурного наследия федерального значения «Ансамбль Саввино-Сторожевского монастыря, XV-XVII вв.» на правом и левом берегах реки Москвы;

масштаб и стилистические особенности зданий (1-2-х этажная застройка, скатные кровли, нейтральная цветовая гамма отделки фасадов и серый и коричневый цвета кровли), расположенных на первой линии застройки вдоль улицы Фрунзе в Нижнем Посаде;

визуальная взаимосвязь объекта культурного наследия федерального значения «Ансамбль Саввино-Сторожевского монастыря, XV-XVII вв.» и объекта культурного наследия федерального значения «Успенский собор, звонница на городке и земляные валы, 1399 г.»;

залесенная территория склона и оврагов левого берега реки Москвы;

обособленное местоположение объекта культурного наследия федерального значения «Успенский собор», входящего в состав объекта культурного наследия федерального значения «Успенский собор, звонница на городке и земляные валы, 1399 г.»;

сочетание пойменной части правого берега и холмистого склона левого берега реки Москвы;

высотные и пластические характеристики рельефа склона левого берега и пойменной территории правого берега реки Москвы;

долина и русло реки Москвы;

силуэтная линия лесных массивов с севера от объекта культурного наследия федерального значения «Ансамбль Саввино-Сторожевского монастыря, XV-XVII вв.» за территорией объекта культурного наследия регионального значения «Скит Саввино-Сторожевского монастыря»;

панорамные видовые раскрытия на ансамбль объекта культурного наследия федерального значения «Ансамбль Саввино-Сторожевского монастыря, XV–XVII вв.»;

сочетание пойменной части правого берега и холмистого склона левого берега реки Москвы;

высотные и пластические характеристики рельефа склона левого берега реки Москвы;

незастроенная ландшафтная территория на месте бывшего монастырского пруда с юго-запада и запада от объекта культурного наследия федерального значения «Ансамбль Саввино-Сторожевского монастыря, XV–XVII вв.»;

открытая ландшафтная территория с юго-востока от объекта культурного наследия федерального значения «Ансамбль Саввино-Сторожевского монастыря, XV–XVII вв.» на левом берегу реки Москвы (место расположения часовни и ярмарки под монастырем);

масштаб и стилистические особенности объектов культурного наследия, расположенных на территории монастыря;

силуэтная линия лесных массивов с востока и севера от объекта культурного наследия федерального значения «Ансамбль Саввино-Сторожевского монастыря, XV–XVII вв.»;

характер открытого ландшафтного пространства правого берега реки Москвы;

незастроенная территория видовой площадки со стороны Мясиной горы и березовой рощи на территории памятника археологии «Культурный слой Верхнего Посада, XII–XVII вв.»;

видовые раскрытия на объект культурного наследия федерального значения культурного наследия федерального значения «Успенский собор, звонница на городке и земляные валы, 1399 г.»;

масштаб и стилистические особенности зданий (одноэтажная жилая застройка, скатные кровли, нейтральная цветовая гамма отделки фасадов и кровли), расположенных на первой линии жилой застройки на Городке;

высотные и объемные параметры склонов объекта культурного наследия федерального значения «Звенигородское городище и городище «Городок»;

трассировка участка исторической дороги у объекта культурного наследия федерального значения «Звенигородское городище и городище «Городок» от улицы Красная Гора до улицы Городок дом 3;

силуэтная линия залесенной территории левого берега реки Москвы;

трассировка подъема пешеходной дороги по южному склону объекта культурного наследия федерального значения «Звенигородское городище и городище «Городок» к объекту культурного наследия федерального значения «Успенский собор», звонница на городке и земляные валы, 1399 г.»;

травяной покров открытого незастроенного пространства с северо-востока от объекта культурного наследия федерального значения «Успенский собор», входящего в состав объекта культурного наследия федерального значения «Успенский собор, звонница на городке и земляные валы, 1399 г.»;

панорамные видовые раскрытия на объект культурного наследия регионального значения «Скит Саввино-Сторожевского монастыря», объект культурного наследия федерального значения «Ансамбль Саввино-Сторожевского монастыря, XV-XVII вв.»:

высотные и пластические характеристики рельефа местности;

расположение объекта культурного наследия регионального значения «Скит Саввино-Сторожевского монастыря» на террасе высокого склона;

силуэтная линия лесных массивов с востока и севера от объекта культурного наследия регионального значения «Скит Саввино-Сторожевского монастыря», объекта культурного наследия федерального значения «Ансамбль Саввино-Сторожевского монастыря, XV-XVII вв.»;

открытая ландшафтная территория с запада от объекта культурного наследия регионального значения «Скит Саввино-Сторожевского монастыря»;

открытая ландшафтная территория с запада от объекта культурного наследия федерального значения «Ансамбль Саввино-Сторожевского монастыря, XV-XVII вв.»;

видовые раскрытия на объект культурного наследия регионального значения «Церковь благоверного князя Александра Невского, 1902 г.»;

масштаб и стилистические особенности объекта культурного наследия регионального значения «Церковь благоверного князя Александра Невского, 1902 г.»;

трассировка участка исторической улицы Московская с характерным поворотом у объекта культурного наследия регионального значения «Церковь благоверного князя Александра Невского, 1902 г.» на юго-восток с переходом в улицу Игнатьевскую;

трассировка участка улицы Игнатьевская, ориентированной на объект культурного наследия регионального значения «Церковь благоверного князя Александра Невского, 1902 г.»;

свободная от застройки территория сквера с юга от объекта культурного наследия регионального значения «Церковь благоверного князя Александра Невского, 1902 г.»;

видовые раскрытия на объект культурного наследия регионального значения «Церковь Рождества Христова, 1805 г., нач. XX в.»;

масштаб и стилистические особенности объекта культурного наследия регионального значения «Церковь Рождества Христова, 1805 г., нач. XX в.»;

видовые раскрытия на объект культурного наследия регионального значения «Церковь Рождества Христова, 1805 г., нач. XX в.» с северо-востока, с площади, образованной перекрестком улиц Калинина, Новая и Луговая, и с запада от изгиба улицы Калинина;

трассировка улицы Калинина, улицы Набережная, улицы Луговая и улицы Новая, Садового переулка, Лугового переулка, Лапинского переулка, Зареченского переулка на Верхнем посаде;





открытое пространство с северо-востока от объекта культурного наследия регионального значения «Церковь Рождества Христова, 1805 г., нач. XX в.»;





высотные параметры зданий (1-2-х этажная жилая застройка, скатные кровли, нейтральная цветовая гамма отделки фасадов и кровли), расположенных по линии застройки вдоль улиц Верхнего Посада.

Приложение  
к предмету охраны исторического  
поселения регионального значения город  
Звенигород, расположенного по адресу:  
Московская область, городской округ  
Звенигород (в настоящее время –  
Московская область, Одинцовский  
городской округ, город Звенигород)





**ПЕРЕЧЕНЬ**  
исторически ценных градоформирующих объектов,  
являющихся элементом предмета охраны исторического поселения  
регионального значения город Звенигород





№ п/п	№ п/п на схеме	Наименование объекта	Адрес объекта	Фотофиксация объекта
1	2	3	4	5
1.	1	Дом соборного священника Константина Пономарева, 1901 г.	Московская область, Одинцовский городской округ, город Звенигород, улица Городок, дом 4	
2.	2	Дом соборного дьякона Владимира Никольского, 1891 г.	Московская область, Одинцовский городской округ, город Звенигород, улица Городок, дом 5	





1	2	3	4	5
3.	3	Дом Спасских, пер. пол. XX в.	Московская область, Одинцовский городской округ, город Звенигород, улица Городок, дом 11	
4.	8	Дом жилой, кон. XIX – нач. XX вв.	Московская область, Одинцовский городской округ, город Звенигород, улица Красноармейская, дом 7	
5.	9	Дом жилой, кон. XIX – нач. XX вв.	Московская область, Одинцовский городской округ, город Звенигород, улица Красноармейская, дом 8	
6.	11	Дом жилой, кон. XIX – нач. XX вв.	Московская область, Одинцовский городской округ, город Звенигород, улица Красноармейская, дом 10	





1	2	3	4	5
7.	14	Дом жилой, сер. XX в.	Московская область, Одинцовский городской округ, город Звенигород, Красноармейский тупик, дом 9	
8.	18	Дом жилой, кон. XIX – нач. XX вв.	Московская область, Одинцовский городской округ, город Звенигород, улица Красноармейский тупик, дом 23	
9.	19	Дом жилой, кон. XIX – нач. XX вв.	Московская область, Одинцовский городской округ, город Звенигород, улица Ленина, дом 34	
10.	21	Здание Звенигородской земской больницы, 1885 г. Открытие корпуса больницы посетил 26 ноября 1885 г. А.П. Чехов, летом 1886 и 1887 гг. работал здесь, замещая своего друга С.П. Успенского	Московская область, Одинцовский городской округ, город Звенигород, улица Лермонтова, дом 6, строение 2	











1	2	3	4	5
11.	23	Дом жилой, кон. XIX – нач. XX вв.	Московская область, Одинцовский городской округ, город Звенигород, улица Лермонтова, дом 20	
12.	25	Дом жилой, кон. XIX – нач. XX вв.	Московская область, Одинцовский городской округ, город Звенигород, улица Луначарского, дом 8	
13.	29	Дом каменный, кон. XIX – нач. XX вв.	Московская область, Одинцовский городской округ, город Звенигород, улица Некрасова, дом 5	
14.	32	Дом жилой, сер. XX в.	Московская область, Одинцовский городской округ, город Звенигород, улица Октябрьская, дом 10	





1	2	3	4	5
15.	34	Жилой дом Кухтиных, вт. четв. XX в.	Московская область, Одинцовский городской округ, город Звенигород, улица Почтовая, дом 4	
16.	35	Флигель городской усадьбы Ксении Дуфнер, 1895 г.	Московская область, Одинцовский городской округ, город Звенигород, улица Почтовая, дом 5	
17.	36	Дом жилой Титовых, кон. XIX – нач. XX вв.	Московская область, Одинцовский городской округ, город Звенигород, улица Почтовая, дом 47	
18.	37	Дом жилой, нач. XX в.	Московская область, Одинцовский городской округ, город Звенигород, улица Соловьевская, дом 30	





1	2	3	4	5
19.	44	Дом Зуевых, 1920-е гг. В этом доме у своей няни Марии Зуевой проводил летом детские годы известный дирижер Геннадий Рождественский	Московская область, Одинцовский городской округ, город Звенигород, Спортивный переулок, дом 8	
20.	45	Дом, кон. XIX – нач. XX вв.	Московская область, Одинцовский городской округ, город Звенигород, Спортивный переулок, дом 18 (территория больницы)	
21.	46	Здание спасательной станции, сер. XX в.	Московская область, Одинцовский городской округ, город Звенигород, улица Фрунзе, дом 2	
22.	47	Дом Беляевых, кон. XIX в.	Московская область, Одинцовский городской округ, город Звенигород, улица Фрунзе, дом 5	

1	2	3	4	5
23.	49	Дом Кузьминых, 1896 г.	Московская область, Одинцовский городской округ, город Звенигород, улица Фрунзе, дом 9	
24.	50	Дом жилой, вт. четв. XX в.	Московская область, Одинцовский городской округ, город Звенигород, улица Фрунзе, дом 13	
25.	51	Здание артели «Мединструмент», 1930-е гг.	Московская область, Одинцовский городской округ, город Звенигород, улица Фрунзе, дом 15	
26.	52	Дом Евменовых, 1931 г.	Московская область, Одинцовский городской округ, город Звенигород, улица Фрунзе, дом 16	





1	2	3	4	5
27.	54	Дом Шаховых, кон. XIX в.	Московская область, Одинцовский городской округ, город Звенигород, улица Фрунзе, дом 20	
28.	55	Дом Новикова, кон. XIX в, 1913 г.	Московская область, Одинцовский городской округ, город Звенигород, улица Фрунзе, дом 32	
29.	56	Дом Коржавиных - Казецких, вт. пол. XIX в.	Московская область, Одинцовский городской округ, город Звенигород, улица Чехова, дом 3	
30.	57	Дом жилой, вт. четв. XX в.	Московская область, Одинцовский городской округ, город Звенигород, улица Чехова, дом 4	





1	2	3	4	5
31.	59	Здание Горпищкомбината 1969 г. (в основе – дом купцов Шестопаловых, 1890 г.)	Московская область, Одинцовский городской округ, город Звенигород, улица Чехова, дом 12	
32.	61	Дом Черномудровой, вт. пол. XIX в.	Московская область, Одинцовский городской округ, город Звенигород, улица Чехова, дом 19	
33.	63	Дом Александра Букина - Шереметевских, вт. пол. XIX в.	Московская область, Одинцовский городской округ, город Звенигород, улица Чехова, дом 24	
34.	66	Дом жилой, кон. XIX – нач. XX вв.	Московская область, Одинцовский городской округ, город Звенигород, улица Шнырева, дом 1	





1	2	3	4	5
35.	68	Дом жилой, двухэтажный смешанный, кон. XIX – нач. XX в.	Московская область, Одинцовский городской округ, город Звенигород, улица Шнырева, дом 6	
36.	69	Дом жилой, нач. XX в.	Московская область, Одинцовский городской округ, город Звенигород, Зареченский переулок, дом 1	
37.	71	Дом жилой, перв. треть XX в.	Московская область, Одинцовский городской округ, город Звенигород, Зареченский переулок, дом 5	
38.	75	Дом жилой, кон. XIX – нач. XX вв.	Московская область, Одинцовский городской округ, город Звенигород, улица Калинина, дом 3	





1	2	3	4	5
39.	77	Дом Ивана Кондратьева, 1923 - 1925 гг.	Московская область, Одинцовский городской округ, город Звенигород, улица Калинина, дом 7	
40.	82	Дом жилой, кон. XIX – нач. XX вв.	Московская область, Одинцовский городской округ, город Звенигород, улица Калинина, дом 37	
41.	83	Дом жилой, кон. XIX – нач. XX вв.	Московская область, Одинцовский городской округ, город Звенигород, улица Калинина, дом 45	
42.	82	Дом жилой, кон. XIX – нач. XX вв.	Московская область, Одинцовский городской округ, город Звенигород, улица Калинина, дом 49	










1	2	3	4	5
43.	85	Дом жилой, кон. XIX в.	Московская область, Одинцовский городской округ, город Звенигород, улица Калинина, дом 50	
44.	92	Дом жилой, кон. XIX – нач. XX вв.	Московская область, Одинцовский городской округ, город Звенигород, улица Калинина, дом 65	
45.	87	Дом жилой, кон. XIX – нач. XX вв.	Московская область, Одинцовский городской округ, город Звенигород, улица Калинина, дом 54/13	 





1	2	3	4	5
46.	86	Дом жилой, кон. XIX – нач. XX вв.	Московская область, Одинцовский городской округ, город Звенигород, улица Калинина, дом 53	
47.	93	Дом жилой, кон. XIX – нач. XX вв.	Московская область, Одинцовский городской округ, город Звенигород, улица Калинина, дом 70	
48.	94	Дом жилой, кон. XIX – нач. XX вв.	Московская область, Одинцовский городской округ, город Звенигород, улица Калинина, дом 71	
49.	95	Дом жилой, вт. четв. XX в.	Московская область, Одинцовский городской округ, город Звенигород, улица Калинина, дом 73	





1	2	3	4	5
50.	96	Дом жилой, вт. четв. XX в.	Московская область, Одинцовский городской округ, город Звенигород, улица Калинина, дом 76	
51.	97	Дом жилой, кон. XIX – нач. XX в.	Московская область, Одинцовский городской округ, город Звенигород, улица Калинина, дом 82	 
52.	151	Дом жилой, пер. пол. XX в.	Московская область, Одинцовский городской округ, село Саввинская слобода, улица Красная гора, дом 168	

1	2	3	4	5
53.	156	Дом жилой, пер. пол. XX в.	Московская область, Одинцовский городской округ, село Саввинская слобода, улица Красная гора, дом 173	
54.	159	Дом жилой, вт. четв. XX в.	Московская область, Одинцовский городской округ, село Саввинская слобода, улица Красная гора, дом 178	
55.	160	Дом жилой, пер. пол. XX в.	Московская область, Одинцовский городской округ, село Саввинская слобода, улица Красная гора, дом 180	
56.	161	Дом жилой, кон. XIX – нач. XX вв.	Московская область, Одинцовский городской округ, село Саввинская слобода, улица Красная гора, дом 181	




1	2	3	4	5
57.	163	Дом жилой, пер. пол. XX в.	Московская область, Одинцовский городской округ, село Саввинская слобода, улица Красная гора, дом 183	
58.	167	Дом жилой, нач. XX в.	Московская область, Одинцовский городской округ, село Саввинская слобода, улица Крестьянская, дом 56	
59.	169	Дом жилой, нач. XX в.	Московская область, Одинцовский городской округ, село Саввинская слобода, улица Крестьянская, дом 74	
60.	175	Дом жилой, сер. XX в.	Московская область, Одинцовский городской округ, село Саввинская слобода, улица Кузнечная, дом 141	

1	2	3	4	5
61.	172	Дом жилой, 1910 г.	Московская область, Одинцовский городской округ, село Саввинская слобода, улица Крестьянская, дом 90	
62.	186	Дом жилой, кон. XIX – нач. XX вв.	Московская область, Одинцовский городской округ, село Саввинская слобода, улица Московская, дом 5	
63.	189	Дом жилой, кон. XIX – нач. XX вв.	Московская область, Одинцовский городской округ, село Саввинская слобода, улица Московская, дом 9	

1	2	3	4	5
64.	190	Дом жилой, кон. XIX в.	Московская область, Одинцовский городской округ, село Саввинская слобода, улица Московская, дом 10	
65.	195	Дом жилой, кон. XIX – нач. XX вв.	Московская область, Одинцовский городской округ, село Саввинская слобода, улица Московская, дом 37	
66.	197	Дом жилой, пер. пол. XX в.	Московская область, Одинцовский городской округ, село Саввинская слобода, улица Московская, дом 40	
67.	199	Дом жилой, кон. XIX – нач. XX вв.	Московская область, Одинцовский городской округ, село Саввинская слобода, улица Московская, дом 43	

1	2	3	4	5
68.	200	Дом жилой, кон. XIX в.	Московская область, Одинцовский городской округ, село Саввинская слобода, улица Московская, дом 149	
69.	201	Дом жилой, кон. XIX – нач. XX вв.	Московская область, Одинцовский городской округ, село Саввинская слобода, улица Полевая, дом 11	
70.	202	Дом жилой, кон. XIX – нач. XX вв.	Московская область, Одинцовский городской округ, село Саввинская слобода, улица Полевая, дом 12	
71.	220	Дом жилой, сер. XX в.	Московская область, Одинцовский городской округ, село Саввинская слобода, улица Советская, дом 129	



1	2	3	4	5
72.	223	Дом жилой, пер. пол. XX в.	Московская область, Одинцовский городской округ, село Саввинская слобода, улица Советская, дом 163	
73.	224	Дом жилой, нач. XX в.	Московская область, Одинцовский городской округ, село Саввинская слобода, улица Советская, дом 164	
74.	225	Дом жилой, пер. пол. XX в.	Московская область, Одинцовский городской округ, село Саввинская слобода, улица Советская, дом 166	



УТВЕРЖДЕНА

постановлением Правительства

Московской области

от 05.05.2023 № 278-ПП

## ГРАНИЦА ТЕРРИТОРИИ

исторического поселения регионального значения город Звенигород,  
расположенного по адресу: Московская область, городской округ Звенигород  
(в настоящее время – Московская область, Одинцовский городской округ, город  
Звенигород)

1. Описание границы территории исторического поселения регионального значения город Звенигород:

точка 1 расположена в южной точке границы земельного участка с кадастровым номером 50:20:0080505:77 в селе Саввинская Слобода Одинцовского городского округа Московской области, улица Красная Гора, участок 185-Б.

1-2 – от точки 1 в северо-западном направлении 138,5 м по западным границам земельных участков с кадастровыми номерами 50:20:0080504:395, 50:20:0080504:396;

2-3 – в западном направлении на расстояние 150,0 м по южным границам земельных участков с кадастровыми номерами 50:20:0080504:11, 50:20:0080504:207, 50:20:0080219:127;

3-4 – общим направлением на северо-запад на расстояние 230,0 м по западным границам участков с кадастровыми номерами 550:20:0080504:376, 50:20:0080504:433, до крайней западной точки границы земельного участка с кадастровым номером 50:20:0080504:171, расположенного на улице Полевой;

4-5 – в северо-восточном направлении на расстояние 315,0 м по западным границам земельных участков, расположенных с восточной стороны проезжей части улицы Полевая, улицы Московская, и далее, пересекая улицу Московская, до юго-западной границы застройки жилых домов, расположенных с северо-восточной стороны проезжей части улицы Московской;

5-6 – в северо-западном направлении на расстояние 32,0 м по юго-западной границе застройки жилых домов, расположенных с северо-восточной стороны проезжей части улицы Московской, и далее в северо-восточном направлении на расстояние 303,0 м по западным границам земельных участков, расположенных с восточной стороны проезжей части улицы Полевая, пересекая улицу Крестьянская, до крайней северной точки границы земельного участка с кадастровым номером 50:20:0080504:231, расположенного на пересечении улицы Полевая и улицы Советская;

6-7 – в северном направлении на расстояние 520 м параллельно улице Полевая в 10 м от линии проезжей части;

7-8 – в северо-восточном направлении параллельно улице Полевая в 10 м от линии проезжей части, на расстояние 760 м;

8-9-10 – в восточном направлении по северной границе земельного участка с кадастровым номером 50:20:0080505:89 на расстояние 90,0 м;

10-11 – в северо-восточном направлении на расстояние 67,5 м до пересечения с границей земельного участка с кадастровым номером 50:49:0020201:395;

11-12 – общим направлением на северо-восток по западной границе земельного участка с кадастровым номером 50:49:0020201:395 до крайней северной точки границы земельного участка с кадастровым номером 50:49:0020201:400;

12-13 – в западном направлении по северной границе земельного участка с кадастровым номером 50:49:0020201:400 на расстояние 14,0 м;

13-14 – в северо-восточном направлении, по западной границе земельного участка с кадастровым номером 50:20:0080220:717 на расстояние 151,8 м;

14-15-16 – общим направлением на северо-восток на расстояние 100,0 м по границе земельного участка с кадастровым номером 50:20:0080220:717;

16-17 – в юго-восточном направлении на расстояние 137,7 м до крайней юго-западной точки границы земельного участка с кадастровым номером 50:20:0080220:1015;

17-18 – в юго-восточном направлении на расстояние 77,4 м до крайней западной точки границы земельного участка с кадастровым номером 50:49:0020201:1287 и далее, не меняя направления, по восточной границе земельного участка с кадастровым номером 50:49:0020201:395 на расстояние 295,7;

18-19 – в южном направлении на расстояние 368,7 по восточной границе земельного участка с кадастровым номером 50:49:0020201:395;

19-20 – в восточном направлении под углом  $83^\circ$  к линии 19-18 на расстояние 182,4 м;

20-21 – в южном направлении на расстояние 342,3 м по линии проезжей части западной стороны местного проезда, ведущего к объекту культурного наследия регионального значения «Гостиничный комплекс Саввино-Сторожевского монастыря» до пересечения с границей земельного участка с кадастровым номером 50:49:0020201:395;

21-22-23 – общим направлением на юго-восток на расстояние 180,5 м по границе земельного участка с кадастровым номером 50:49:0020201:395;

23-24 – в восточном направлении под углом  $74^\circ$  на расстояние 272,7 м до пересечения с западной границей земельного участка с кадастровым номером 50:49:0020201:566;

24-25 – в северо-восточном направлении под углом  $147^\circ$  к линии 24-23 на расстояние 535,0 м до пересечения с линией проезжей части южной стороны местного проезда;

25-26 – в восточном направлении на расстояние 134,4 м по линии проезжей части южной стороны местного проезда;

26-27 – строго в северном направлении на расстояние 17,6 м;

27-28 – в северо-западном направлении под углом  $164^\circ$  к линии 27-26 на расстояние 155,7 м до крайней южной точки границы земельного участка с кадастровым номером 50:49:0020201:50;

28-29-30 – в северо-восточном направлении по границе земельного участка с кадастровым номером 50:49:0020201:50 на расстояние 83,0 м;

- 30-31 – в юго-восточном направлении под углом  $105^\circ$  к линии 30-29 на расстояние 112,0 м;
- 31-32 – в юго-восточном направлении под углом  $150^\circ$  к линии 31-30 на расстояние 199,0 м;
- 32-33 – в северо-восточном направлении под углом  $153^\circ$  к линии 32-31 на расстояние 112,0 м;
- 33-34 – в юго-восточном направлении под углом  $142^\circ$  к линии 32-31 на расстояние 31,0 м;
- 34-35 – в северо-восточном направлении под углом  $120^\circ$  к линии 34-33 на расстояние 229,0 м;
- 35-36 – в северо-восточном направлении под углом  $135^\circ$  к линии 35-34 на расстояние 114,0 м;
- 36-37 – не меняя направления, до пересечения с южной границей земельного участка с кадастровым номером 50:49:0020201:50;
- 37-38-39-40 – в северо-восточном направлении на расстояние 269,5 м по границе земельного участка с кадастровым номером 50:49:0020201:50;
- 40-41 – в юго-восточном направлении на расстояние 31,5 м до крайней северо-западной точки границы земельного участка с кадастровым номером 50:49:0020201:1296;
- 41-42 – в северо-восточном направлении на расстояние 73,0 м по северной границе участков застройки до крайней северной точки границы земельного участка с кадастровым номером 50:49:0020201:1295;
- 42-43 – в северо-восточном направлении на расстояние 69,0 м по западным границам земельных участков, расположенных с западной стороны улицы Красноармейский тупик до крайней северной точки границы земельного участка с кадастровым номером 50:49:0020201:1590;
- 43-44 – в юго-восточном направлении на расстояние 111,0 м по границе земельного участка с кадастровым номером 50:49:0020201:50 до крайней юго-восточной точки границы земельного участка с кадастровым номером 50:49:0020201:50;
- 44-45 – в восточном направлении на расстояние 40,0 м до крайней северо-западной точки границы земельного участка с кадастровым номером 50:49:0020201:8;
- 45-46 – в юго-восточном направлении по границе земельного участка с кадастровым номером 50:49:0020201:8 и далее, не меняя направления, до пересечения с линией проезжей части восточной стороны улицы Лермонтова на расстояние 64,0 м;
- 46-47 – в северо-западном направлении по линии проезжей части восточной стороны улицы Лермонтова до пересечения с линией проезжей части южной стороны Спортивного переулка на расстояние 101,0 м;
- 47-48 – в юго-восточном направлении по линии проезжей части южной стороны Спортивного переулка и далее, не меняя направления до крайней западной точки границы земельного участка с кадастровым номером 50:49:0010104:149 на расстояние 306,0 м;
- 48-49-50 – в юго-восточном направлении по границе земельного участка с кадастровым номером 50:49:0010104:149 и далее, в том же направлении, пересекая

улицу Чехова, до крайней западной точки границы земельного участка с кадастровым номером 50:49:0010105:732, по южной границе участка до крайней южной точки границы земельного участка с кадастровым номером 50:49:0010105:732 на расстояние 174,0 м;

50-51 – в юго-восточном направлении, пересекая улицу Пролетарская, до крайней северной точки границы земельного участка с кадастровым номером 50:49:0010105:775;

51-52 – в юго-восточном направлении по границе земельного участка с кадастровым номером 50:49:0010105:775 и далее, в том же направлении до крайней южной точки границы земельного участка с кадастровым номером 50:49:0010105:68 на расстояние 70,0 м;

52-53 – в южном направлении на расстояние 12,0 м до крайней северной точки границы земельного участка с кадастровым номером 50:49:0010105:705;

53-54 – в юго-восточном направлении по северным границам земельных участков с кадастровыми номерами 50:49:0010105:705 и 50:49:0010105:703 до крайней северо-восточной точки границы земельного участка с кадастровым номером 50:49:0010105:703 на расстояние 70,3 м;

54-55 – в юго-восточном направлении на расстояние 28,0 м до пересечения с линией проезжей части южной стороны улицы Мичурина;

55-56 – в юго-восточном направлении по линии проезжей части южной стороны улицы Мичурина до пересечения с линией проезжей части западной стороны улицы Некрасова на расстояние 205,0 м;

56-57 – в юго-западном направлении по линии проезжей части западной стороны улицы Некрасова на расстояние 416,5 м;

57-58 – в северо-восточном направлении, пересекая улицу Некрасова, до крайней северо-западной точки границы земельного участка с кадастровым номером 50:49:0010106:28, и далее по северной границе земельного участка до крайней северо-восточной точки границы земельного участка с кадастровым номером 50:49:0010106:28 на расстояние 102,7 м;

58-59 – в южном направлении по восточной границе земельного участка с кадастровым номером 50:49:0010106:28 на расстояние 16,0 м;

59-60 – в юго-восточном направлении по северным границам земельных участков с кадастровыми номерами 50:49:0010106:258, 50:49:0010106:104 и 50:49:0010106:2 на расстояние 119,6 м;

60-61 – в юго-западном направлении по западным границам земельных участков застройки до пересечения с линией проезжей части северной стороны улицы Московская на расстояние 82,0 м;

61-62 – в юго-восточном направлении по линии проезжей части северной стороны улицы Московская и далее в том же направлении по южной границе земельного участка с кадастровым номером 50:49:0010106:17 до крайней южной точки границы земельного участка с кадастровым номером 50:49:0010106:17 на расстояние 107,0 м;

62-63 – в юго-западном направлении, пересекая улицу Московская до крайней восточной точки границы земельного участка с кадастровым номером 50:49:0010107:529 на расстояние 26,0 м;

63-64 – в юго-западном направлении по южной границе земельного участка с кадастровым номером 50:49:0010107:529 до крайней западной точки границы участка на расстояние 137,6 м;

64-65 – в юго-западном направлении, пересекая улицу Игнатьевская, до крайней северной точки границы земельного участка с кадастровым номером 50:49:0010109:60 на расстояние 18,5 м;

65-66-67 – общим направлением на запад по северной границе земельного участка с кадастровым номером 50:49:0010109:60 и далее, в том же направлении до пересечения с восточной границей земельного участка с кадастровым номером 50:49:0010109:56 на расстояние 99,0 м;

67-68-69 – в южном, затем в западном направлении, по восточной и южной границе земельного участка, до пересечения с восточными границами земельного участка с кадастровым номером 50:49:0010109:52, расположенного с восточной стороны улицы Луначарского на расстояние 43,0 м;

69-70 – в юго-западном направлении на расстояние 112,0 м с восточной стороны улицы Луначарского, до крайней юго-восточной точки границы земельного участка с кадастровым номером 50:49:0010109:277;

70-71 – в юго-восточном направлении по южной границе земельного участка с кадастровым номером 50:49:0010109:52 до крайней юго-восточной точки границы земельного участка с кадастровым номером 50:49:0010109:52;

71-72-73 – общим направлением на юго-запад по западным границам земельных участков с кадастровыми номерами 50:49:0010109:1383 и 50:49:0010109:340 на расстояние 234,0 м;

73-74 – в юго-восточном направлении на расстояние 35 м до пересечения с восточной границей земельного участка с кадастровым номером 50:49:0010109:340;

74-75 – в юго-западном направлении на расстояние 50,3 м по восточной границе земельного участка с кадастровым номером 50:49:0010109:340 до крайней северной точки границы земельного участка с кадастровым номером 50:49:0010109:339;

75-76 – общим направлением на юго-восток по восточным границам земельных участков с кадастровыми номерами 50:49:0010109:339 и 50:49:0010109:1421 до крайней южной точки границы земельного участка с кадастровым номером 50:49:0010109:203, расположенного на левом берегу реки Москвы с западной стороны улицы Игнатьевская;

76-77 – в юго-западном направлении под углом  $104^\circ$  к отрезку между точками 76-75 на расстояние 247,5 м;

77-78 – в северо-западном направлении под углом  $111^\circ$  к отрезку между точками 77-76 на расстояние 770,0 м;

78-79 – в юго-западном направлении под углом  $111^\circ$  к отрезку между точками 78-77 на расстояние 389,7 м до пересечения с восточной границей земельного участка с кадастровым номером 50:49:0020102:451;

79-80 – в северо-западном направлении на расстояние 352,5 м по северо-восточным границам земельных участков с кадастровыми номерами 50:49:0020102:451, 50:49:0020102:448, 50:49:0020102:235, 50:49:0020102:370 до крайней северной точки границы земельного участка с кадастровым номером 50:49:0020102:370;

80-81 – в северо-западном направлении на расстояние 20,0 м до пересечения с юго-восточной границей земельного участка с кадастровым номером 50:49:0020102:400 под углом 90° к юго-восточной границе земельного участка с кадастровым номером 50:49:0020102:400;

81-82 – в северо-восточном направлении на расстояние 65,4 м по юго-восточным границам земельных участков с кадастровыми номерами 50:49:0020102:400, 50:49:0020102:401 до крайней восточной точки границы земельного участка с кадастровым номером 50:49:0020102:401;

82-83 – в северо-западном направлении на расстояние 166,5 м по северо-восточным границам земельных участков застройки до крайней северной точки границы земельного участка с кадастровым номером 50:49:0020102:185;

83-84-85 – не меняя направления, на расстояние 91,4 м до пересечения с линией проезжей части восточной стороны местного проезда, проходящего вдоль западной границы городского кладбища, и далее на расстояние 396,0 м по линии проезжей части восточной стороны местного проезда, до пересечения с линией проезжей части западной стороны улицы Садовая;

85-86 – в юго-западном направлении по линии проезжей части западной стороны улицы Садовая на расстояние 783,0 м;

86-87 – в северо-западном направлении по линии проезжей части северо-восточной стороны переулка Чайковского, на расстояние 200,0 м до пересечения с линией проезжей части юго-восточной стороны улицы Калинина;

87-88 – в юго-западном направлении на расстояние 226,2 м по линии проезжей части юго-восточной стороны улицы Калинина до пересечения с линией проезжей части северной стороны переулка Лесной;

88-89 – в северо-западном направлении по линии проезжей части северной стороны переулка Лесной на расстояние 56,5 м;

89-90 – в юго-западном направлении на расстояние 105,0 м по западной границе земельного участка с кадастровым номером 50:49:0020104:84 до крайней северной точки границы земельного участка с кадастровым номером 50:49:0020104:83;

90-91 – в юго-западном направлении по западным границам земельных участков с кадастровыми номерами 50:49:0020104:83, и 50:49:0020104:82 на расстояние 123,2 м;

91-92 – в юго-западном направлении по линии проезжей части западной стороны местного проезда на расстояние 140,4 м;

92-93 – в юго-западном направлении на расстояние 391,5 м по восточной границе земельного участка с кадастровым номером 50:49:0020104:99;

93-94 – в юго-западном направлении на расстояние 55,2 м по западной границе земельного участка с кадастровым номером 50:49:0020104:1587;

94-95 – в юго-восточном направлении на расстояние 91,0 м по юго-западным границам земельных участков с кадастровыми номерами 50:49:0020104:1587, 50:49:0020104:1586 и 50:49:0020104:1585 до крайней южной точки границы земельного участка с кадастровым номером 50:49:0020104:1585;

95-96 – общим направлением на юг на расстояние 273,8 м по западным границам земельных участков с кадастровыми номерами 50:49:0020104:1584, 50:49:0020104:1583, 50:49:0020104:1582, 50:49:0020104:1581, 50:49:0020104:939

до крайней западной точки границы земельного участка с кадастровым номером 50:49:0020104:963;

96-97 – в юго-западном направлении на расстояние 32,6 м до пересечения с границей земельного участка с кадастровым номером 50:49:0020102:1492 и далее, не меняя направления, по западной границе земельного участка с кадастровым номером 50:49:0020104:1492 на расстояние 264,4 м до крайней северо-западной точки границы земельного участка с кадастровым номером 50:49:0020104:257;

97-98 – в юго-западном направлении под углом  $137^\circ$  к отрезку между точками 97-96 на расстояние 342,5 м;

98-99 – в юго-западном направлении под углом  $154^\circ$  к отрезку между точками 98-97 вдоль линии осушительного канала на расстояние 284,0 м;

99-100 – в западном направлении на расстояние 423,0 м до крайней южной точки границы земельного участка с кадастровым номером 50:49:0020104:99 в направлении под углом  $118^\circ$  к отрезку между точками 78-77 земельного участка с кадастровым номером 50:49:0020109:64, расположенного на западном берегу реки Островня;

100-101 – в северо-восточном направлении на расстояние 70,7 м по восточной границе земельного участка с кадастровым номером 50:49:0020109:64 и восточной границе земельного участка с кадастровым номером 50:49:0020109:65 до крайней северной точки границы земельного участка с кадастровым номером 50:49:0020109:65;

101-102-103 – в северо-западном направлении на расстояние 47,0 м по восточным границам земельных участков с кадастровыми номерами 50:49:0020109:64, 50:49:0020109:65, 50:49:0020109:66, расположенных на западном берегу реки Островня, до крайней северо-восточной точки границы земельного участка с кадастровым номером 50:49:0020109:60;

103-104 – общим направлением на расстояние 90,0 м на северо-восток по восточным границам участков застройки, расположенных на западном берегу реки Островня, до крайней юго-восточной точки границы земельного участка с кадастровым номером 50:49:0020104:981;

104-105 – в северо-восточном направлении на расстояние 177,5 м по восточным границам земельных участков с кадастровыми номерами 50:49:0020104:981, 50:49:0020104:978, 50:49:0020104:979, 50:49:0020104:970, расположенных на восточном берегу реки Островня, до крайней северо-восточной точки границы земельного участка с кадастровым номером 50:49:0020104:970;

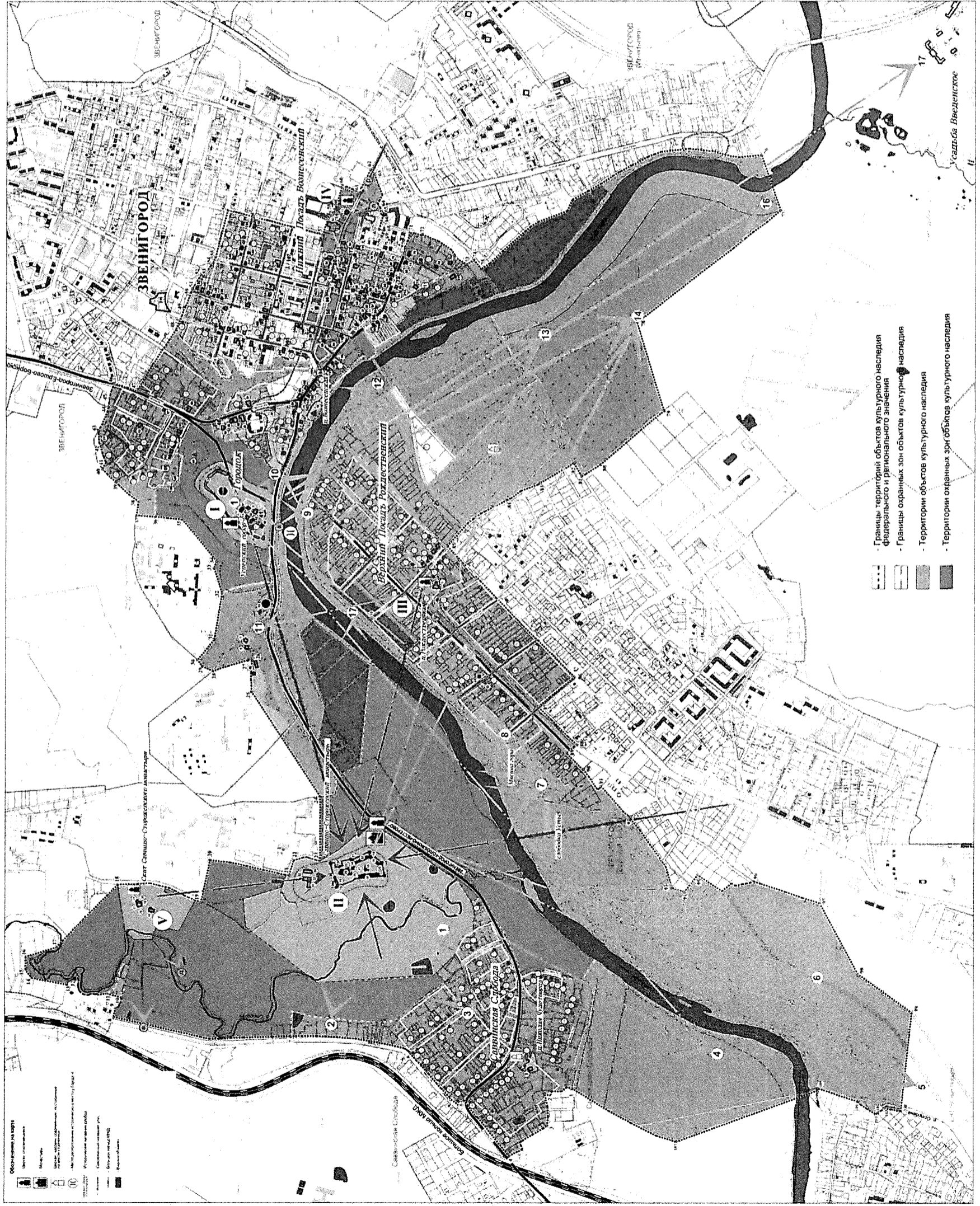
105-106 – в западном направлении на расстояние 9,8 м до крайней северо-западной точки земельного участка с кадастровым номером 50:49:0020104:970;

106-107 – в северо-западном направлении под углом  $128^\circ$  к отрезку между точками 106-105 на расстояние 636,5 м;

107-1 – в северо-восточном направлении на расстояние 498,4 м вдоль линии проезжей части полевой дороги, ведущей к южной части застройки села Саввинская Слобода Одинцовского городского округа Московской области, к исходной точке, расположенной на южной границе земельного участка с кадастровым номером 50:20:0080505:77.



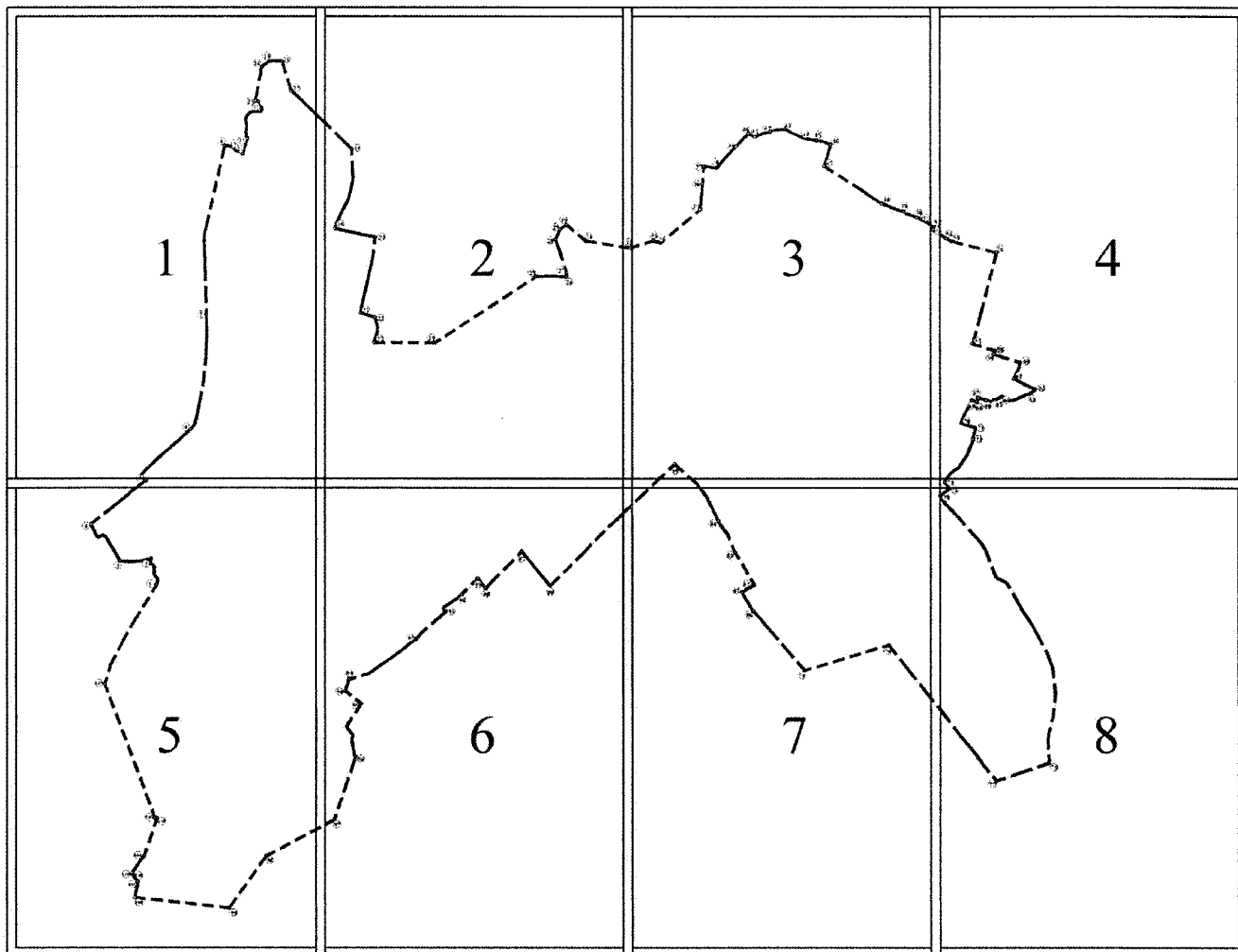
## 2. Графическое изображение границы территории исторического поселения регионального значения город Звенигород



- УСЛОВНЫЕ ОБОЗНАЧЕНИЯ:**
- Границы**
- Города Звенигород
  - Территории исторического поселения Звенигород
- 1. Исторически сложившаяся регулярная планировочная структура**
- Границы и размеры исторически сложившихся городских кварталов
  - Направления трасс исторических дорог, неизменные на всем протяжении развития города
  - Трассировка улично-дорожной сети
- 2. Объемно-пространственная структура**
- Тип 1-2-х этажной индивидуальной усадебной жилой застройки (кварталы Верхнего Посада и Саввино-Слободы)
  - Тип городской 1-2-х этажной индивидуальной жилой застройки (кварталы ул. Украинская до пересечения с ул. Проектируемая, восточ. ул. Ленина до пересечения с ул. Московская, кварталы вост. ул. Солышевская и ул. Подгорная)
  - Тип городской 1-3-х этажной жилой и общественной застройки (кварталы ул. Московская и ул. Брусила)
- 3. Исторические градостроительные комплексы и объекты культурного наследия**
- Архитектурные доминанты
  - Собор Успенский на Городке, земляные валы, 1399 г.
  - Ансамбль Саввино-Сторожевского монастыря, XV-XVII вв.
  - Церковь Рождества Христова, 1805 г., нач. XX в.
  - Церковь благоверного князя Александра Невского, 1902 г.
  - Свят Саввино-Сторожевского монастыря, вт. пол. XIX в.
  - Объекты культурного наследия федерального значения
  - Объекты культурного наследия регионального значения
  - Объекты культурного наследия выявленные
  - Здания, обладающие историко-культурной ценностью наследия федерального значения
  - Порядковый номер по списку объектов культурного наследия федерального значения
  - Порядковый номер по списку объектов культурного наследия регионального значения
  - Порядковый номер по списку выявленных объектов культурного наследия
  - Порядковый номер по списку объектов, обладающих историко-культурной ценностью
- 4. Композиция исторического поселения**
- Открытые ландшафтные территории
  - Рекреационные ландшафтные территории
  - Соотношение размеров квартала к ширине улиц
  - Соотношение высоты доминантных объектов и рядовой застройки<sup>1, 2</sup>
- 5. Композиционно-видовые связи**
- Видовые точки панорамного визуального восприятия градостроительных объектов в ландшафтном окружении
  - Точки видовых раскрытий на градостроительные объекты
  - Направление обзора
  - Визуальные взаимосвязи восприятия градостроительных объектов и застройки с ландшафтным окружением
  - Видовые раскрытия на градостроительные объекты, застройку и исторические ландшафты, с колокольни Саввино-Сторожевского монастыря

Масштаб 1:5000

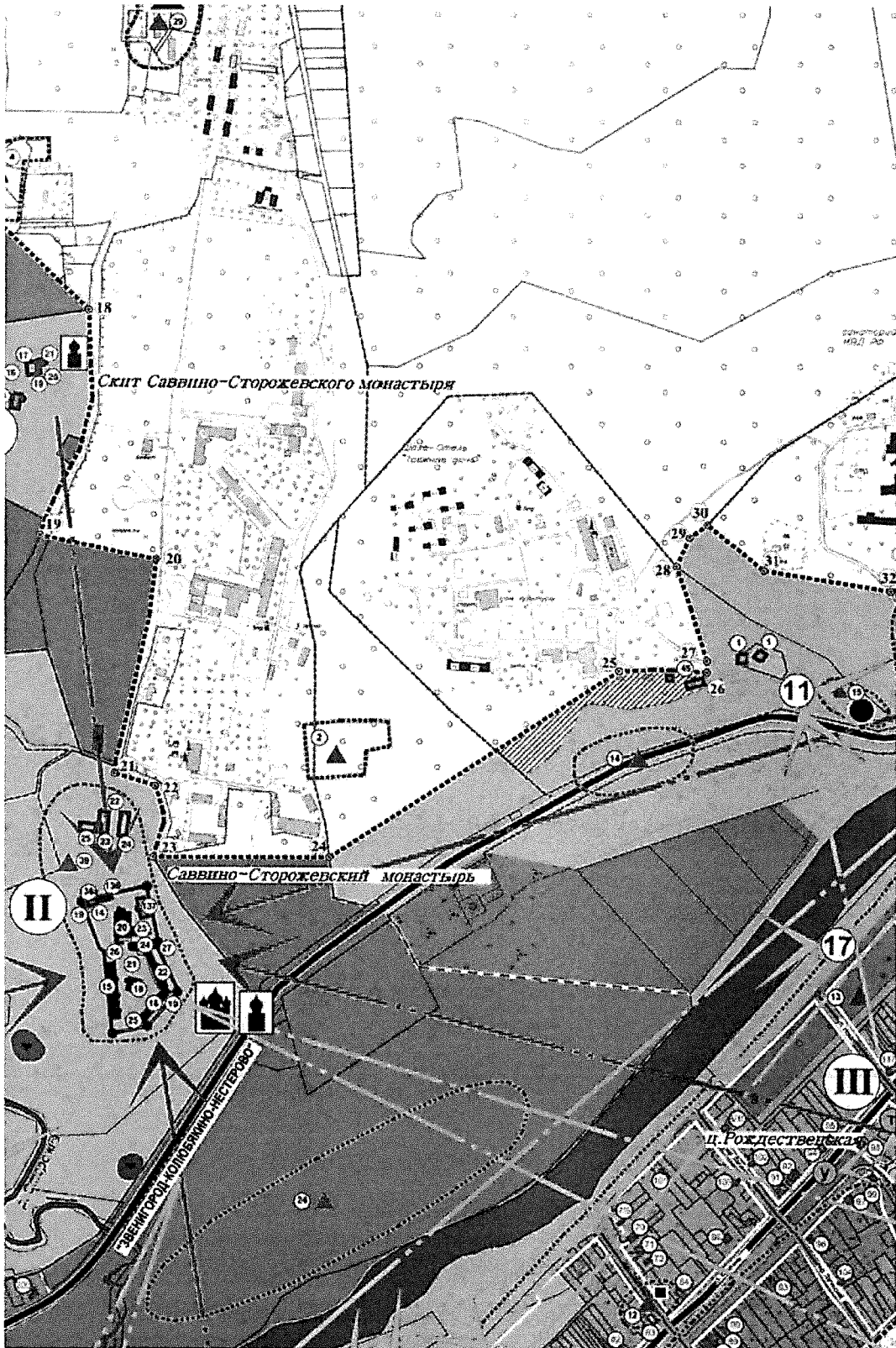
2.1. Графическое изображение границы территории исторического поселения регионального значения город Звенигород. Общий чертеж с разбивочной сеткой и комплектом отдельных листов в формате А4

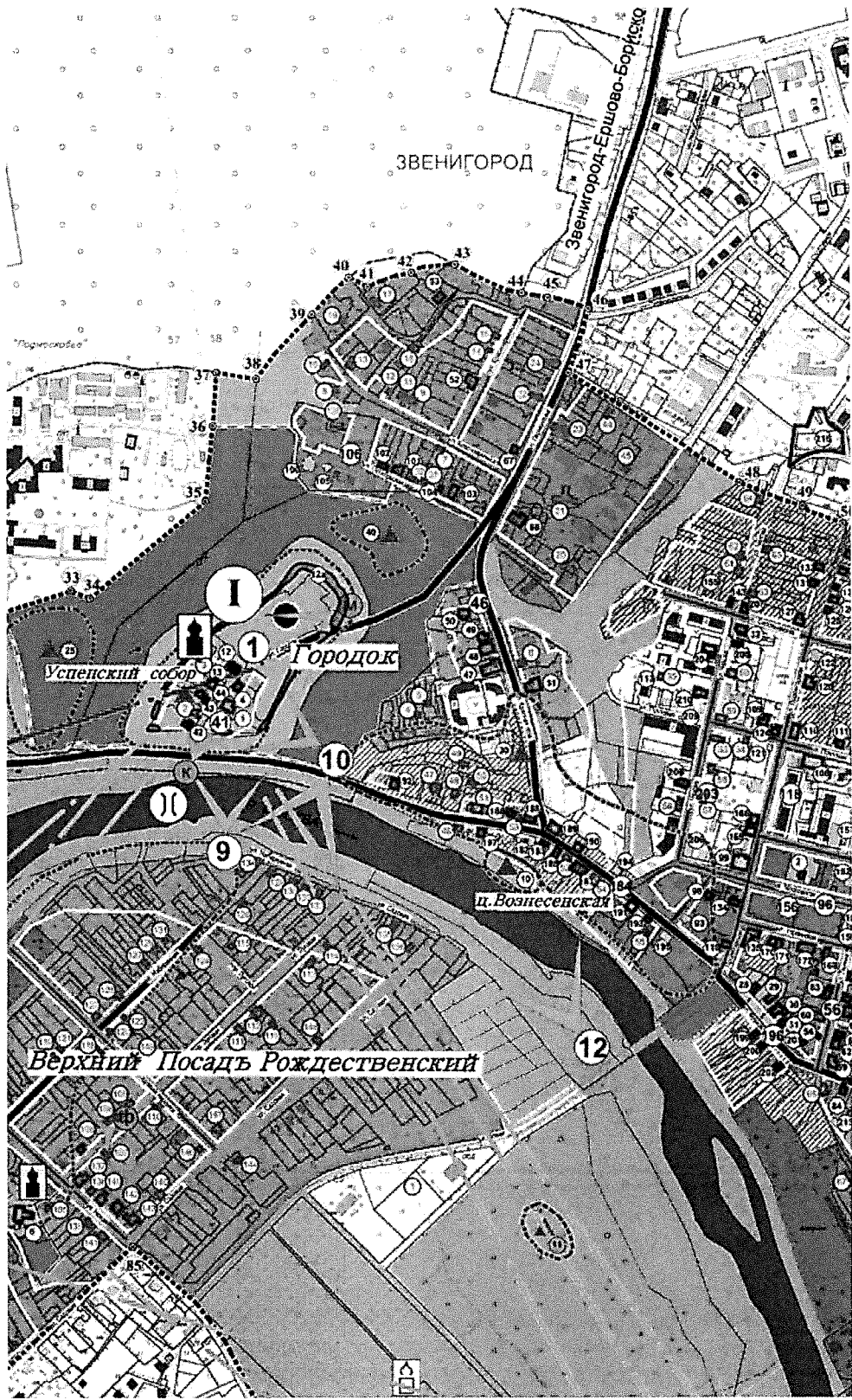


### Условные обозначения

- - Граница территории исторического поселения
- ⊙ - Координатные точки границы исторического поселения
- 1 - Номера листов

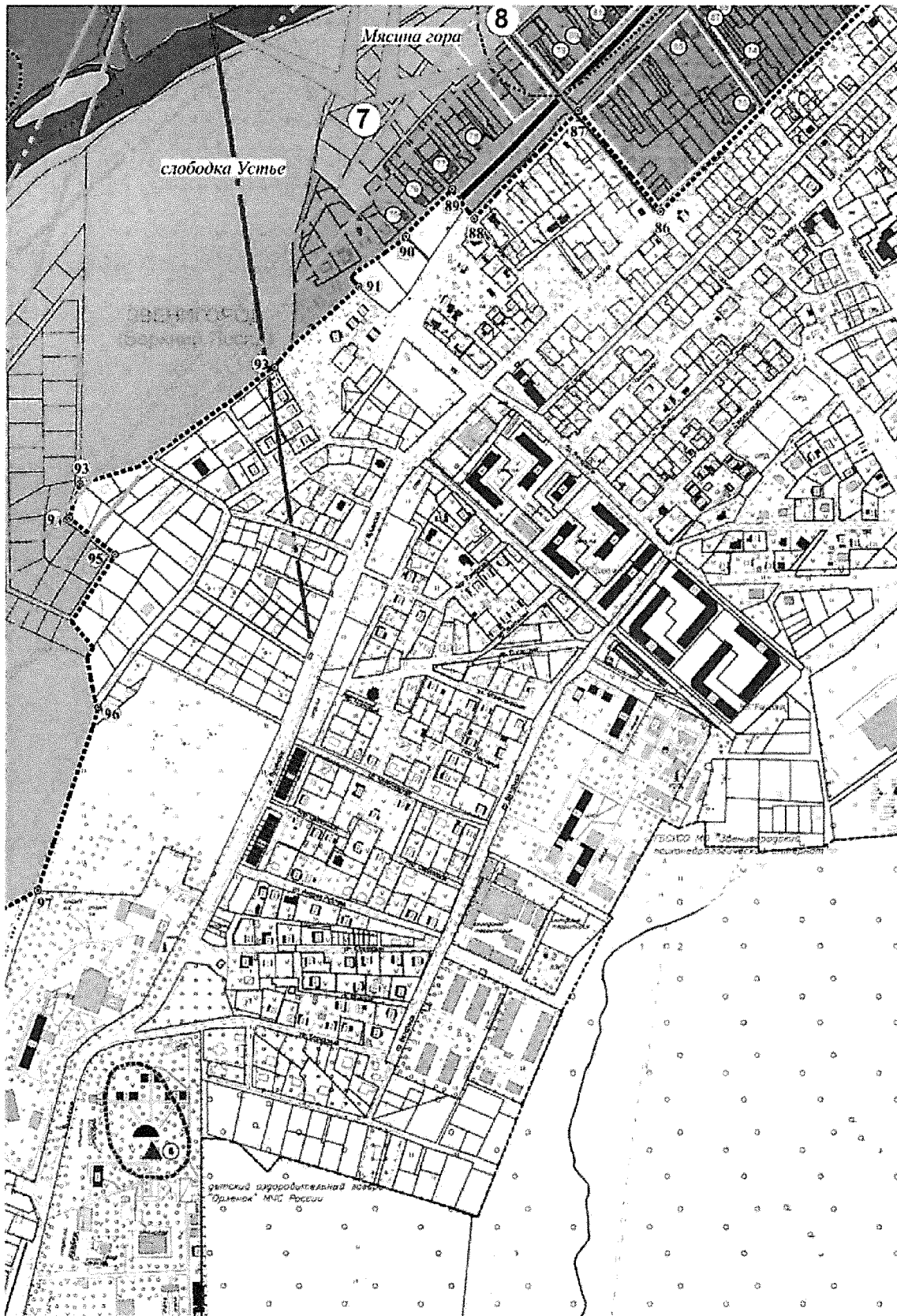






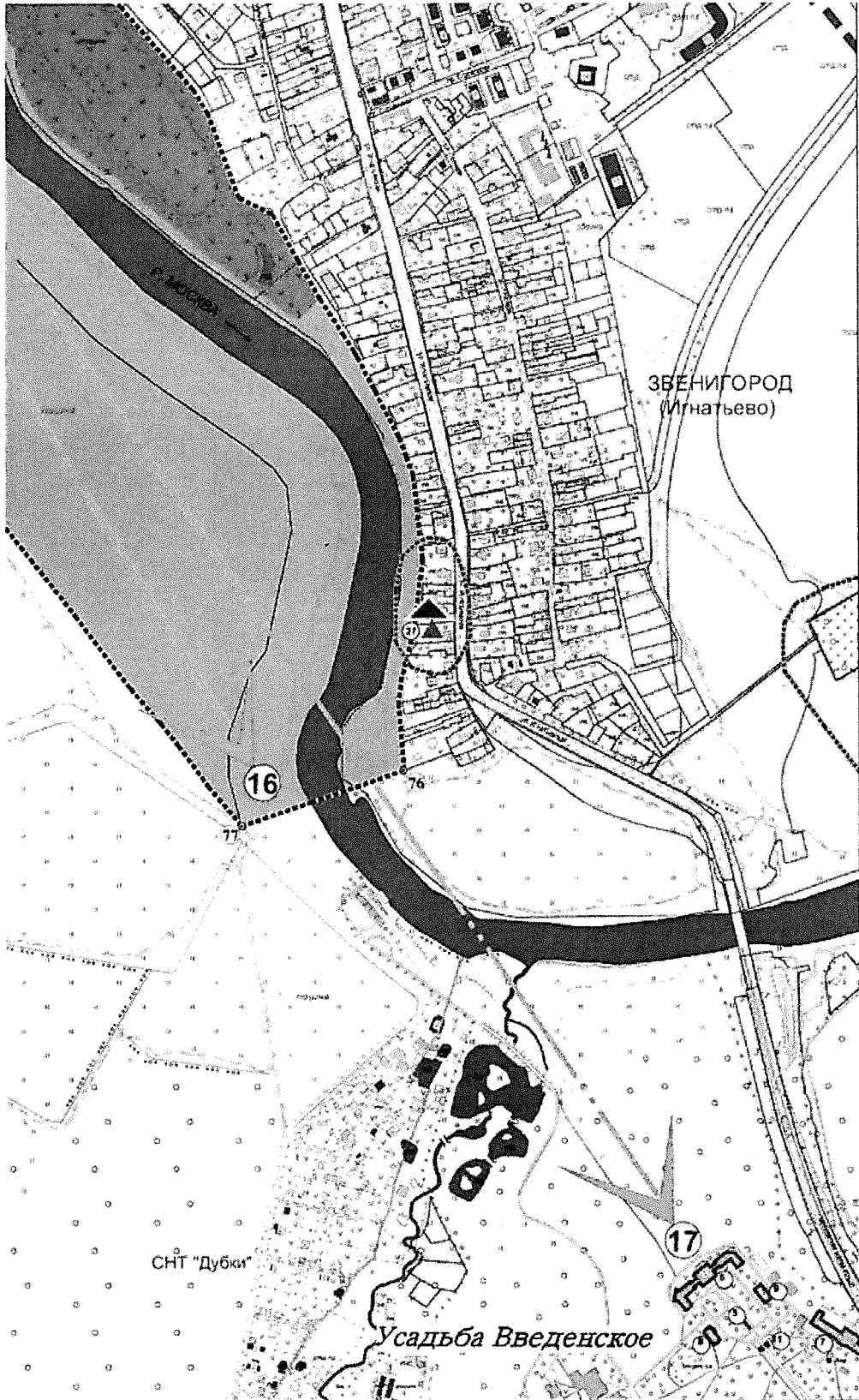












2.2. Экспликация к графическому изображению границы территории исторического поселения регионального значения город Звенигород

Объекты культурного наследия федерального значения, регионального значения, выявленные объекты культурного наследия, расположенные в границе территории исторического поселения регионального значения город Звенигород

№ п/п	№ п/п на схеме	Наименование объекта культурного наследия	Адрес объекта культурного наследия	Категория историко-культурного значения объекта культурного наследия	Фотофиксация объекта культурного наследия
1	2	3	4	5	6
1.	12, 12а	Успенский собор, звонница на городке и земляные валы, 1399 г.: Успенский собор	Московская область, Одинцовский городской округ, город Звенигород, улица Городок, дом 2	федерального значения	
2.	13	Успенский собор, звонница на городке и земляные валы, 1399 г.: Звонница на городке	Московская область, Одинцовский городской округ, город Звенигород, улица Городок, дом 2	федерального значения	
3.	12, 12а	Успенский собор, звонница на городке и земляные валы, 1399 г.: Земляные валы, 1399 г.	Московская область, Одинцовский городской округ, город Звенигород, улица Городок	федерального значения	
4.	18	Ансамбль Саввино-Сторожевского монастыря, XV-XVII вв.: Рождественский собор	Московская область, Одинцовский городской округ, город Звенигород, шоссе Ратехинское, дом 8	федерального значения	

1	2	3	4	5	6
5.	24	Ансамбль Саввино-Сторожевского монастыря, XV-XVII вв.: Троицкая церковь	Московская область, Одинцовский городской округ, город Звенигород, шоссе Ратехинское, владение 8, строение 13	федерального значения	
6.	23	Ансамбль Саввино-Сторожевского монастыря, XV-XVII вв.: Церковь Преображения	Московская область, Одинцовский городской округ, город Звенигород, шоссе Ратехинское, владение 8, строение 14	федерального значения	
7.	26	Ансамбль Саввино-Сторожевского монастыря, XV-XVII вв.: Колокольня	Московская область, Одинцовский городской округ, город Звенигород, шоссе Ратехинское, владение 8, строение 14	федерального значения	
8.	15	Ансамбль Саввино-Сторожевского монастыря, XV-XVII вв.: Дворец Алексея Михайловича	Московская область, Одинцовский городской округ, город Звенигород, шоссе Ратехинское, владение 8, строение 12	федерального значения	
9.	22	Ансамбль Саввино-Сторожевского монастыря, XV-XVII вв.: Царицыны палаты	Московская область, Одинцовский городской округ, город Звенигород, шоссе Ратехинское, владение 8, строение 8Г	федерального значения	
10.	20	Ансамбль Саввино-Сторожевского монастыря, XV-XVII вв.: Трапезная	Московская область, Одинцовский городской округ, город Звенигород, шоссе Ратехинское, владение 8, строение 14	федерального значения	

1	2	3	4	5	6
11.	16	Ансамбль Саввино-Сторожевского монастыря, XV-XVII вв.: Братские корпуса № 1 и № 2: Братский корпус № 1	Московская область, Одинцовский городской округ, город Звенигород, шоссе Ратехинское, дом 8	федерального значения	
12.	25	Ансамбль Саввино-Сторожевского монастыря, XV-XVII вв.: Братские корпуса № 1 и № 2: Братский корпус № 2	Московская область, Одинцовский городской округ, город Звенигород, шоссе Ратехинское, дом 8	федерального значения	
13.	27	Ансамбль Саввино-Сторожевского монастыря, XV-XVII вв.: Красные ворота	Московская область, Одинцовский городской округ, город Звенигород, шоссе Ратехинское, владение 8, строение 6	федерального значения	
14.	19	Ансамбль Саввино-Сторожевского монастыря, XV-XVII вв.: Стены ограды	Московская область, Одинцовский городской округ, город Звенигород, шоссе Ратехинское, владение 8, строение 4	федерального значения	
15.	19	Ансамбль Саввино-Сторожевского монастыря, XV-XVII вв.: Башни: Юго-западная	Московская область, Одинцовский городской округ, город Звенигород, шоссе Ратехинское, владение 8, строение 11	федерального значения	

1	2	3	4	5	6
16.	19	Ансамбль Саввино-Сторожевского монастыря, XV-XVII вв.: Башни: Юго-восточная	Московская область, Одинцовский городской округ, город Звенигород, шоссе Ратехинское, владение 8, строение 8	федерального значения	
17.	19	Ансамбль Саввино-Сторожевского монастыря, XV-XVII вв.: Башни: Южная	Московская область, Одинцовский городской округ, город Звенигород, шоссе Ратехинское, владение 8, строение 9	федерального значения	
18.	19	Ансамбль Саввино-Сторожевского монастыря, XV-XVII вв.: Башни: Северо-западная (Провиантская)	Московская область, Одинцовский городской округ, город Звенигород, шоссе Ратехинское, владение 8, строение 15	федерального значения	
19.	19	Ансамбль Саввино-Сторожевского монастыря, XV-XVII вв.: Башни: Северо-восточная (Житная)	Московская область, Одинцовский городской округ, город Звенигород, шоссе Ратехинское, владение 8, строение 5	федерального значения	

1	2	3	4	5	6
20.	22	Усадьба Введенское (Шереметева-Гудовича), XVIII-XIX вв.	Московская область, Одинцовский городской округ, город Звенигород, шоссе Звенигородское	федерального значения	
21.	22	Усадьба Введенское (Шереметева-Гудовича), XVIII-XIX вв.: Главный дом, XVIII в.	Московская область, Одинцовский городской округ, город Звенигород, шоссе Звенигородское	федерального значения	
22.	22	Усадьба Введенское (Шереметева-Гудовича), XVIII-XIX вв.: Флигели: левый и правый, XVIII-XIX вв. (Флигель левый)	Московская область, Одинцовский городской округ, город Звенигород, шоссе Звенигородское	федерального значения	
23.	22	Усадьба Введенское (Шереметева-Гудовича), XVIII-XIX вв.: Флигели: левый и правый, XVIII-XIX вв. (Флигель правый)	Московская область, Одинцовский городской округ, город Звенигород, шоссе Звенигородское	федерального значения	
24.	22	Усадьба Введенское (Шереметева-Гудовича), XVIII-XIX вв.: Церковь Введения, 1812 г.	Московская область, Одинцовский городской округ, город Звенигород, шоссе Звенигородское	федерального значения	
25.	22	Усадьба Введенское (Шереметева-Гудовича), XVIII-XIX вв.: Въездные ворота-павильоны, XVIII в.	Московская область, Одинцовский городской округ, город Звенигород, шоссе Звенигородское	федерального значения	

1	2	3	4	5	6
26.	22	Усадьба Введенское (Шереметева-Гудовича), XVIII-XIX вв.: Конный двор, XVIII в.	Московская область, Одинцовский городской округ, город Звенигород, шоссе Звенигородское	федерального значения	
27.	29	Дом, в котором в 1906-1915 гг. жил композитор Танеев Сергей Иванович	Московская область, Одинцовский городской округ, город Звенигород, микрорайон Дютьково, дом 23	федерального значения	
28.	42	Комплекс застройки ул. Городок, кон. XIX в. – нач. XX в.: Дом Разумовских, конец XIX в.	Московская область, Одинцовский городской округ, город Звенигород, улица Городок, дом 1	выявленный объект культурного наследия	
29.	43	Комплекс застройки ул. Городок, кон. XIX в. – нач. XX в.: Дом жилой, нач. XX в.	Московская область, Одинцовский городской округ, город Звенигород, улица Городок, дом 7	выявленный объект культурного наследия	
30.	44	Комплекс застройки ул. Городок, кон. XIX в. – нач. XX в.: Дом жилой, нач. XX в.	Московская область, Одинцовский городской округ, город Звенигород, улица Городок, дом 9	выявленный объект культурного наследия	
31.	47	Комплекс застройки ул. Конюшенная Гора и ул. Вознесенской, сер. XIX – нач. XX вв.: Присутственные места (южный корпус), вт. пол. XIX в.	Московская область, Одинцовский городской округ, город Звенигород, улица Красная Гора, дом 15	выявленный объект культурного наследия	





1	2	3	4	5	6
32.	48	Комплекс застройки ул. Конюшенная Гора и ул. Вознесенской сер. XIX – нач. XX вв.: Дом жилой, кон. XIX – нач. XX в.	Московская область, Одинцовский городской округ, город Звенигород, улица Красная Гора, дом 17	выявленный объект культурного наследия	
33.	49	Комплекс застройки ул. Конюшенная Гора и ул. Вознесенской, сер. XIX – нач. XX вв.: Дом жилой, кон. XIX в. – нач. XX в.	Московская область, Одинцовский городской округ, город Звенигород, улица Красная Гора, дом 19	выявленный объект культурного наследия	
34.	50	Комплекс застройки ул. Конюшенная Гора и ул. Вознесенской, сер. XIX – нач. XX вв.: Дом Тарасовых, 1812 г.	Московская область, Одинцовский городской округ, город Звенигород, улица Красная Гора, дом 21	выявленный объект культурного наследия	
35.	37	Здание Музея С.И. Танеева в Дютюкове (бывший дом крестьян Богатовых)	Московская область, Одинцовский городской округ, город Звенигород, микрорайон Дютюково, дом 23А	выявленный объект культурного наследия	
36.	51	Комплекс застройки ул. Конюшенная Гора и ул. Вознесенской, сер. XIX – нач. XX вв.: Дом Позднышева, нач. XIX в.	Московская область, Одинцовский городской округ, город Звенигород, улица Красная Гора, дом 4-6	выявленный объект культурного наследия	
37.	52	Дом Александровых, 1925-1927 гг.	Московская область, Одинцовский городской округ, город Звенигород, тупик Красноармейский, дом 5	выявленный объект культурного наследия	







1	2	3	4	5	6
38.	53	Дом Титова, 1890-е гг.; 1939 г.	Московская область, Одинцовский городской округ, город Звенигород, тупик Красноармейский, дом 12	выявленный объект культурного наследия	
39.	54	Комплекс застройки ул. Купеческой, вт. пол. XIX в. – нач. XX в.: Сарай городской усадьбы, вт. пол. XIX в.	Московская область, Одинцовский городской округ, город Звенигород, улица Ленина, дом 1	выявленный объект культурного наследия	
40.	55	Комплекс застройки ул. Купеческой, вт. пол. XIX в. – нач. XX в.: Дом жилой, 1916 г.	Московская область, Одинцовский городской округ, город Звенигород, улица Ленина, дом 10	выявленный объект культурного наследия	
41.	57	Комплекс застройки ул. Купеческой, вт. пол. XIX в. – нач. XX в.: Дом жилой, кон. XIX в.	Московская область, Одинцовский городской округ, город Звенигород, улица Ленина, дом 12	выявленный объект культурного наследия	
42.	58	Комплекс застройки ул. Купеческой, вт. пол. XIX в. – нач. XX в.: Дом жилой, кон. XIX в. – нач. XX в.	Московская область, Одинцовский городской округ, город Звенигород, улица Ленина, дом 14	выявленный объект культурного наследия	
43.	59	Комплекс застройки ул. Купеческой, вт. пол. XIX в. – нач. XX в.: Дом жилой, кон. XIX в.	Московская область, Одинцовский городской округ, город Звенигород, улица Макарова, дом 1/2	выявленный объект культурного наследия	

1	2	3	4	5	6
44.	60	Комплекс застройки ул. Купеческой, вт. пол. XIX в. – нач. XX в.: Дом жилой, вт. пол. XIX в.	Московская область, Одинцовский городской округ, город Звенигород, улица Ленина, дом 3	выявленный объект культурного наследия	
45.	61	Дом Зверькова, кон. XIX в.	Московская область, Одинцовский городской округ, город Звенигород, улица Ленина, дом 36	выявленный объект культурного наследия	
46.	62	Комплекс застройки ул. Купеческой, вт. пол. XIX в. – нач. XX в.: Дом жилой, кон. XIX в. – нач. XX в.	Московская область, Одинцовский городской округ, город Звенигород, улица Ленина, дом 4	выявленный объект культурного наследия	
47.	63	Комплекс застройки ул. Купеческой, вт. пол. XIX в. – нач. XX в.: Дом жилой, вт. пол. XIX в.	Московская область, Одинцовский городской округ, город Звенигород, улица Ленина, дом 5	выявленный объект культурного наследия	
48.	64	Комплекс застройки ул. Купеческой, вт. пол. XIX в. – нач. XX в.: Дом жилой, 1916 г.	Московская область, Одинцовский городской округ, город Звенигород, улица Ленина, дом 6	выявленный объект культурного наследия	
49.	65	Комплекс застройки ул. Купеческой, вт. пол. XIX в. – нач. XX в.: Усадьба Барабанова. Главный дом, кон. XIX в.	Московская область, Одинцовский городской округ, город Звенигород, улица Ленина, дом 8	выявленный объект культурного наследия	

1	2	3	4	5	6
50.	66	Дом Успенского, тр. четв. XIX в	Московская область, Одинцовский городской округ, город Звенигород, улица Лермонтова, дом 10	выявленный объект культурного наследия	
51.	67	Дом жилой, вт. пол. XIX в.	Московская область, Одинцовский городской округ, город Звенигород, улица Лермонтова, дом 11	выявленный объект культурного наследия	
52.	72	Комплекс застройки улицы Луначарского, конец XIX – пер. четв. XX вв. Дом Соколовых, 1909 г.	Московская область, Одинцовский городской округ, город Звенигород, улица Луначарского, дом 18	выявленный объект культурного наследия	
53.	76	Комплекс застройки улицы Луначарского, кон. XIX – пер. четв. XX вв.: Дом Кирсанова, нач. XX в.	Московская область, Одинцовский городской округ, город Звенигород, улица Луначарского, дом 6/11	выявленный объект культурного наследия	
54.	70	Комплекс застройки улицы Луначарского, кон. XIX – пер. четв. XX вв.: Дом жилой, пер. четв. XX в.	Московская область, Одинцовский городской округ, город Звенигород, улица Макарова, дом 12/12	выявленный объект культурного наследия	
55.	202	Дом И.Ф. Дубинина, 1890-е гг.	Московская область, Одинцовский городской округ, город Звенигород, улица Фрунзе, дом 48	регионального значения	
56.	71	Комплекс застройки улицы Луначарского, кон. XIX – пер. четв. XX вв.: Дом жилой, пер. четв. XX в.	Московская область, Одинцовский городской округ, город Звенигород, улица Луначарского, дом 16	выявленный объект культурного наследия	

1	2	3	4	5	6
57.	73	Комплекс застройки улицы Луначарского, кон. XIX – пер. четв. XX вв.: Дом жилой, пер. четв. XX в.	Московская область, Одинцовский городской округ, город Звенигород, улица Луначарского, дом 22	выявленный объект культурного наследия	
58.	77	Комплекс застройки улицы Луначарского, кон. XIX – пер. четв. XX вв.: Дом жилой, кон. XIX в.	Московская область, Одинцовский городской округ, город Звенигород, улица Луначарского, дом 7	выявленный объект культурного наследия	
59.	199	Комплекс застройки улицы. Дом жилой, начало XX в.	Московская область, Одинцовский городской округ, город Звенигород, улица Фрунзе, дом 42	выявленный объект культурного наследия	
60.	78	Комплекс застройки улицы Луначарского, кон. XIX – пер. четв. XX вв.: Дом жилой, кон. XIX в.	Московская область, Одинцовский городской округ, город Звенигород, улица Луначарского, дом 9	выявленный объект культурного наследия	
61.	80	Комплекс застройки ул. Макарова, вт. пол. XIX – нач. XX вв.: Дом жилой, 1930-е гг.	Московская область, Одинцовский городской округ, город Звенигород, улица Макарова, дом 10/3	выявленный объект культурного наследия	
62.	81	Комплекс застройки ул. Макарова, вт. пол. XIX – нач. XX вв.: Дом жилой, кон. XIX – нач. XX вв.	Московская область, Одинцовский городской округ, город Звенигород, улица Макарова, дом 11	выявленный объект культурного наследия	
63.	82	Комплекс застройки ул. Макарова, вт. пол. XIX – нач. XX вв.: Дом жилой, 1893 г., 1939 г.	Московская область, Одинцовский городской округ, город Звенигород, улица Макарова, дом 13	выявленный объект культурного наследия	

1	2	3	4	5	6
64.	84	Комплекс застройки ул. Макарова, вт. пол. XIX – нач. XX вв.: Дом жилой, около 1939 г.	Московская область, Одинцовский городской округ, город Звенигород, улица Макарова, дом 2	выявленный объект культурного наследия	
65.	85	Комплекс застройки ул. Макарова, вт. пол. XIX – нач. XX вв.: Дом жилой, кон. 1930-х гг.	Московская область, Одинцовский городской округ, город Звенигород, улица Макарова, дом 4	выявленный объект культурного наследия	
66.	86	Комплекс застройки ул. Макарова, вт. пол. XIX – нач. XX вв.: Дом жилой, вт. пол. XIX в.	Московская область, Одинцовский городской округ, город Звенигород, улица Макарова, дом 5	выявленный объект культурного наследия	
67.	87	Комплекс застройки ул. Макарова, вт. пол. XIX – нач. XX вв.: Дом жилой, посл. четв. XIX в.	Московская область, Одинцовский городской округ, город Звенигород, улица Макарова, дом 7	выявленный объект культурного наследия	
68.	88	Комплекс застройки ул. Макарова, вт. пол. XIX – нач. XX вв.: Дом жилой, кон. XIX в., 1930-е гг.	Московская область, Одинцовский городской округ, город Звенигород, улица Макарова, дом 8	выявленный объект культурного наследия	
69.	89	Комплекс застройки ул. Макарова, вт. пол. XIX – нач. XX вв.: Дом жилой, кон. XIX – нач. XX вв.	Московская область, Одинцовский городской округ, город Звенигород, улица Макарова, дом 9	выявленный объект культурного наследия	
70.	92	Комплекс застройки восточной части ул. Московской, сер. XIX – нач. XX вв.: Магазин, вт. пол. XIX в.	Московская область, Одинцовский городской округ, город Звенигород, улица Московская, дом 19	выявленный объект культурного наследия	

1	2	3	4	5	6
71.	94	Комплекс застройки восточной части ул. Московской, сер. XIX – нач. XX вв.: Дом жилой, кон. XIX – нач. XX в.	Московская область, Одинцовский городской округ, город Звенигород, улица Московская, дом 20/15	выявленный объект культурного наследия	
72.	95	Комплекс застройки восточной части ул. Московской, сер. XIX – нач. XX вв.: Дом Гнезневых, 1882 г.; кон. XIX в.	Московская область, Одинцовский городской округ, город Звенигород, улица Московская, дом 23	выявленный объект культурного наследия	
73.	98	Комплекс застройки Вознесенской площади, XIX в.: Дом жилой пер. пол. XIX в.	Московская область, Одинцовский городской округ, город Звенигород, улица Московская, дом 6	выявленный объект культурного наследия	
74.	100	Комплекс застройки Солдатской слободы, сер. XIX - нач. XX вв.: Дом Шаниных, 1911 г.	Московская область, Одинцовский городской округ, город Звенигород	выявленный объект культурного наследия	
75.	101	Комплекс застройки Солдатской слободы, сер. XIX - нач. XX вв.: Дом жилой, кон. XIX в.	Московская область, Одинцовский городской округ, город Звенигород, улица Октябрьская, дом 12	выявленный объект культурного наследия	
76.	102	Комплекс застройки Солдатской слободы, сер. XIX - нач. XX вв.: Дом жилой, кон. XIX в.	Московская область, Одинцовский городской округ, город Звенигород, улица Октябрьская, дом 14	выявленный объект культурного наследия	








1	2	3	4	5	6
77.	103	Комплекс застройки Солдатской слободы, сер. XIX - нач. XX вв.: Дом жилой, 1906 г.	Московская область, Одинцовский городской округ, город Звенигород, улица Октябрьская, дом 4	выявленный объект культурного наследия	
78.	104	Комплекс застройки Солдатской слободы, сер. XIX - нач. XX вв.: Дом С.В. Барминцева, 1893 г.	Московская область, Одинцовский городской округ, город Звенигород, улица Октябрьская, дом 6	выявленный объект культурного наследия	
79.	108	Комплекс застройки ул. Таракановской, сер. XIX – нач. XX вв.: Дом жилой, сер. XIX в.	Московская область, Одинцовский городской округ, город Звенигород, улица Почтовая, дом 10	выявленный объект культурного наследия	
80.	109	Комплекс застройки ул. Таракановской, сер. XIX – нач. XX вв.: Дом № 15	Московская область, Одинцовский городской округ, город Звенигород, улица Почтовая, дом 15	выявленный объект культурного наследия	
81.	109	Комплекс застройки ул. Таракановской, сер. XIX – нач. XX вв.: Дом № 17	Московская область, Одинцовский городской округ, город Звенигород, улица Почтовая, дом 17/21	выявленный объект культурного наследия	
82.	110	Комплекс застройки ул. Таракановской, сер. XIX – нач. XX вв.: Дом Соколовых с магазином, кон. XIX в.	Московская область, Одинцовский городской округ, город Звенигород, улица Почтовая, дом 19/16	выявленный объект культурного наследия	








83.	111	Комплекс застройки ул. Таракановской, сер. XIX – нач. XX вв.: Усадьба городская, кон. XIX в.	Московская область, Одинцовский городской округ, город Звенигород, улица Почтовая, дом 21	выявленный объект культурного наследия	
84.	112	Комплекс застройки ул. Таракановской, сер. XIX – нач. XX вв.: Дом жилой, 1907 г.	Московская область, Одинцовский городской округ, город Звенигород, улица Почтовая, дом 23	выявленный объект культурного наследия	
85.	113	Комплекс застройки ул. Таракановской, сер. XIX – нач. XX вв.: Дом жилой, кон. XIX – нач. XX в.	Московская область, Одинцовский городской округ, город Звенигород, улица Почтовая, дом 3	выявленный объект культурного наследия	
86.	114	Комплекс застройки ул. Таракановской, сер. XIX – нач. XX вв.: Дом жилой, нач. XX в.	Московская область, Одинцовский городской округ, город Звенигород, улица Почтовая, дом 31	выявленный объект культурного наследия	
87.	115	Комплекс застройки ул. Таракановской, сер. XIX – нач. XX вв.: Дом жилой, кон. XIX – нач. XX в.	Московская область, Одинцовский городской округ, город Звенигород, улица Почтовая, дом 43	выявленный объект культурного наследия	
88.	116	Комплекс застройки ул. Таракановской, сер. XIX – нач. XX вв.: Дом Гавриловой, 1886 г.	Московская область, Одинцовский городской округ, город Звенигород, улица Почтовая, дом 45	выявленный объект культурного наследия	
89.	107	Комплекс застройки ул. Таракановской, сер. XIX – нач. XX вв.: Женская гимназия, 1895 г.	Московская область, Одинцовский городской округ, город Звенигород, улица Некрасова, дом 8	выявленный объект культурного наследия	






90.	119	Комплекс застройки ул. Дворянской, вт. пол. XIX в. – нач. XX в.: Дом жилой, сер. XIX в.	Московская область, Одинцовский городской округ, город Звенигород, улица Пролетарская, дом 1	выявленный объект культурного наследия	
91.	120	Комплекс застройки ул. Дворянской, вт. пол. XIX в. – нач. XX в.: Дом жилой, вт. пол. XIX в.	Московская область, Одинцовский городской округ, город Звенигород, улица Пролетарская, дом 18	выявленный объект культурного наследия	
92.	125	Комплекс застройки ул. Дворянской, вт. пол. XIX в. – нач. XX в.: Дом жилой, 1920-1930 гг.	Московская область, Одинцовский городской округ, город Звенигород, улица Пролетарская, дом 24	выявленный объект культурного наследия	
93.	126	Комплекс застройки ул. Дворянской, вт. пол. XIX в. – нач. XX в.: Дом жилой, 1920-1930 гг.	Московская область, Одинцовский городской округ, город Звенигород, улица Пролетарская, дом 26	выявленный объект культурного наследия	
94.	127	Комплекс застройки ул. Дворянской, вт. пол. XIX в. – нач. XX в.: Дом жилой, кон. XIX – нач. XX вв.	Московская область, Одинцовский городской округ, город Звенигород, улица Соловьевская, дом 15	выявленный объект культурного наследия	
95.	128	Комплекс застройки ул. Дворянской, вт. пол. XIX в. – нач. XX в.: Дом жилой, 1930 г.	Московская область, Одинцовский городской округ, город Звенигород, улица Пролетарская, дом 28	выявленный объект культурного наследия	
96.	129	Комплекс застройки ул. Дворянской, вт. пол. XIX в. – нач. XX в.: Дом жилой, 1920-1930 гг.	Московская область, Одинцовский городской округ, город Звенигород, улица Пролетарская, дом 30	выявленный объект культурного наследия	







97.	130	Комплекс застройки ул. Дворянской, вт. пол. XIX в. – нач. XX в.: Дом жилой, кон. XIX в.	Московская область, Одинцовский городской округ, город Звенигород, улица Пролетарская, дом 32	выявленный объект культурного наследия	
98.	131	Комплекс застройки ул. Дворянской, вт. пол. XIX в. – нач. XX в.: Дом жилой, 1920-1930 гг.	Московская область, Одинцовский городской округ, город Звенигород, улица Пролетарская, дом 33	выявленный объект культурного наследия	
99.	132	Комплекс застройки ул. Дворянской, вт. пол. XIX в. – нач. XX в.: Дом жилой, 1920-1930 гг.	Московская область, Одинцовский городской округ, город Звенигород, улица Пролетарская, дом 34	выявленный объект культурного наследия	
100.	133	Комплекс застройки ул. Дворянской, вт. пол. XIX в. – нач. XX в.: Дом жилой, 1926 г.	Московская область, Одинцовский городской округ, город Звенигород, улица Пролетарская, дом 35	выявленный объект культурного наследия	
101.	134	Комплекс застройки ул. Дворянской, вт. пол. XIX в. – нач. XX в.: Дом жилой, вт. пол. XIX в.	Московская область, Одинцовский городской округ, город Звенигород, улица Пролетарская, дом 5	выявленный объект культурного наследия	
102.	135	Комплекс застройки ул. Дворянской, вт. пол. XIX в. – нач. XX в.: Дом С.Ф. Пискарева, кон. XIX в. – нач. XX в.	Московская область, Одинцовский городской округ, город Звенигород, улица Пролетарская, дом 6/2	выявленный объект культурного наследия	
103.	111	Дом жилой, 1948 г.	Московская область, Одинцовский городской округ, город Звенигород, улица Советская, дом 7	выявленный объект культурного наследия	
104.	143	Комплекс застройки ул. Соловьевской, кон. XIX в. - нач. XX в.: Дом жилой, кон. XIX – нач. XX вв.	Московская область, Одинцовский городской округ, город Звенигород, улица Соловьевская, дом 11/17	выявленный объект культурного наследия	

105.	207	Комплекс застройки ул. Соловьевской, кон. XIX в. - нач. XX в.: Дом Павловых, кон. XIX в.	Московская область, Одинцовский городской округ, город Звенигород, улица Чехова, дом 22/13	выявленный объект культурного наследия	
106.	146	Комплекс застройки ул. Соловьевской, кон. XIX в. - нач. XX в.: Дом Зуевых, кон. XIX в.	Московская область, Одинцовский городской округ, город Звенигород, улица Соловьевская, дом 23/23	выявленный объект культурного наследия	
107.	149	Комплекс застройки ул. Соловьевской, кон. XIX в. - нач. XX в.: Дом жилой, кон. XIX – нач. XX вв.	Московская область, Одинцовский городской округ, город Звенигород, улица Соловьевская, дом 26	выявленный объект культурного наследия	
108.	150	Комплекс застройки ул. Соловьевской, кон. XIX в. - нач. XX в.: Дом жилой, кон. XIX в.	Московская область, Одинцовский городской округ, город Звенигород, улица Соловьевская, дом 27	выявленный объект культурного наследия	
109.	151	Комплекс застройки ул. Соловьевской, кон. XIX в. - нач. XX в.: Дом Ануфриева, кон. XIX – нач. XX вв.	Московская область, Одинцовский городской округ, город Звенигород, улица Соловьевская, дом 29	выявленный объект культурного наследия	
110.	153	Комплекс застройки ул. Соловьевской, кон. XIX в. - нач. XX в.: Дом Ануфриева, 1902 г.	Московская область, Одинцовский городской округ, город Звенигород, улица Соловьевская, дом 36	выявленный объект культурного наследия	
111.	158	Комплекс застройки Торговой площади, XIX – нач. XX вв.: Торговые лавки, кон. XIX в.	Московская область, Одинцовский городской округ, город Звенигород, улица Василия Фабричного, дом 2/16	выявленный объект культурного наследия	








112.	159	Комплекс застройки Торговой площади, XIX – нач. XX вв.: Магазин, кон. XIX в.	Московская область, Одинцовский городской округ, город Звенигород, улица Ленина, дом 16	выявленный объект культурного наследия	
113.	160	Комплекс застройки Торговой площади, XIX – нач. XX вв.: Торговая лавка, нач. XX в.	Московская область, Одинцовский городской округ, город Звенигород, улица Московская, дом 14/20	выявленный объект культурного наследия	
114.	163	Комплекс застройки Торговой площади, XIX – нач. XX вв.: Жилой дом, пер. пол. XIX в. (Дом Н.А. Глухаревой, пер. пол. XIX в.; 1889-1891 гг.)	Московская область, Одинцовский городской округ, город Звенигород, улица Московская, дом 7/9	выявленный объект культурного наследия	
115.	165	Комплекс застройки Торговой площади, XIX – нач. XX вв.: Жилой дом, сер. XIX – нач. XX вв.	Московская область, Одинцовский городской округ, город Звенигород, улица Пролетарская, дом 13	выявленный объект культурного наследия	
116.	166	Комплекс застройки Торговой площади, XIX – нач. XX вв.: Жилой дом, сер. XIX – нач. XX вв.	Московская область, Одинцовский городской округ, город Звенигород, улица Пролетарская, дом 15	выявленный объект культурного наследия	




117.	168	Комплекс застройки Торговой площади, XIX – нач. XX вв.: Жилой дом, конец XIX – начало XX вв.	Московская область, Одинцовский городской округ, город Звенигород, улица Украинская, дом 10	выявленный объект культурного наследия	
118.	170	Комплекс застройки Торговой площади, XIX – нач. XX вв.: Жилой дом, кон. XIX – нач. XX вв.	Московская область, Одинцовский городской округ, город Звенигород, улица Украинская, дом 4	выявленный объект культурного наследия	
119.	171	Комплекс застройки Торговой площади, XIX – нач. XX вв.: Жилой дом, конец XIX – начало XX вв.	Московская область, Одинцовский городской округ, город Звенигород, улица Украинская, дом 6	выявленный объект культурного наследия	
120.	174	Комплекс застройки ул. Кузнечной, вт. пол. XIX в. – 1920-30-е гг.: Дом жилой, конец XIX – начало XX вв.	Московская область, Одинцовский городской округ, город Звенигород, улица Фабричнова, дом 10	выявленный объект культурного наследия	
121.	175	Комплекс застройки ул. Кузнечной, вт. пол. XIX в. – 1920-30-е гг.: Дом жилой, конец XIX – начало XX вв.	Московская область, Одинцовский городской округ, город Звенигород, улица Фабричнова, дом 14	выявленный объект культурного наследия	
122.	176	Комплекс застройки ул. Кузнечной, вт. пол. XIX в. – 1920-30-е гг.: Дом жилой, конец XIX в.	Московская область, Одинцовский городской округ, город Звенигород, улица Фабричнова, дом 16/13	выявленный объект культурного наследия	

123.	178	Комплекс застройки ул. Кузнечной, вт. пол. XIX в. – 1920-30-е гг.: Дом жилой, конец XIX в.	Московская область, Одинцовский городской округ, город Звенигород, улица Фабричнова, дом 4	выявленный объект культурного наследия	
124.	180	Комплекс застройки ул. Кузнечной, вт. пол. XIX в. – 1920-30-е гг.: Дом жилой, конец XIX в.	Московская область, Одинцовский городской округ, город Звенигород, улица Фабричнова, дом 7	выявленный объект культурного наследия	
125.	181	Комплекс застройки ул. Кузнечной, вт. пол. XIX в. – 1920-30-е гг.: Дом жилой, конец XIX – начало XX вв.	Московская область, Одинцовский городской округ, город Звенигород, улица Фабричнова, дом 8	выявленный объект культурного наследия	
126.	185	Комплекс застройки ул. Саввинской, нач. XIX – нач. XX вв.: Дом М.И. Евменова, 1850-е гг.	Московская область, Одинцовский городской округ, город Звенигород, улица Фрунзе, дом 14	выявленный объект культурного наследия	
127.	190	Комплекс застройки ул. Саввинской, нач. XIX – нач. XX вв.: Дом Стариченковых, пер. пол. XIX в.	Московская область, Одинцовский городской округ, город Звенигород, улица Фрунзе, дом 25	выявленный объект культурного наследия	
128.	192	Комплекс застройки ул. Саввинской, нач. XIX – нач. XX вв.: Дом Глазова - Пузыркина, кон. XIX в.	Московская область, Одинцовский городской округ, город Звенигород, улица Фрунзе, дом 3	выявленный объект культурного наследия	

129.	200	Комплекс застройки Кожевенной улицы, кон. XIX в. – нач. XX в. Дом жилой, нач. XX в.	Московская область, Одинцовский городской округ, город Звенигород, улица Фрунзе, дом 44	выявленный объект культурного наследия	
130.	205	Комплекс застройки Вознесенской улицы, вт. пол. 19 в. – нач. 20 в. Дом Ивановых, 1901 г.	Московская область, Одинцовский городской округ, город Звенигород, улица Чехова, дом 18	выявленный объект культурного наследия	
131.	212	Застройка улицы, кон. 19 в. – перв. четв. 20 в.: Дом жилой, пер. четв. XX в.	Московская область, Одинцовский городской округ, город Звенигород, улица Ивана Шнырева, дом 13	выявленный объект культурного наследия	
132.	214	Застройка улицы, кон. 19 в. – перв. четв. 20 в.: Дом жилой, кон. XX в.	Московская область, Одинцовский городской округ, город Звенигород, улица Ивана Шнырева, дом 5	выявленный объект культурного наследия	
133.	215	Застройка улицы, кон. 19 в. – перв. четв. 20 в.: Дом жилой, пер. четв. XX в.	Московская область, Одинцовский городской округ, город Звенигород, улица Ивана Шнырева, дом 8	выявленный объект культурного наследия	
134.	45	Поселок дачный. Комплекс, начало XX в.	Московская область, Одинцовский городской округ, город Звенигород	выявленный объект культурного наследия	
135.	10	Аптека Петникова, 1865 г.	Московская область, Одинцовский городской округ, город Звенигород, улица Московская, дом 27	регионального значения	














136.	11	Церковь благоверного князя Александра Невского, 1902 г.	Московская область, Одинцовский городской округ, город Звенигород, улица Московская, дом 35	регионального значения	
137.	32	Дом В. Леонова, конец XIX – начало XX в.	Московская область, Одинцовский городской округ, город Звенигород, улица Чехова, дом 20/8	регионального значения	
138.	4	Церковная сторожка, начало XX в.	Московская область, Одинцовский городской округ, город Звенигород, улица Городок, дом 2	регионального значения	
139.	6	Церковь Рождества Христова, 1805 г., начало XX в.	Московская область, Одинцовский городской округ, город Звенигород, улица Калинина, дом 88	регионального значения	
140.	29	Комплекс застройки ул. Кожевенной: Дом В.С. Кузмичева, 1905 г.	Московская область, Одинцовский городской округ, город Звенигород, улица Фрунзе, дом 37	регионального значения	
141.	196	Комплекс застройки ул. Кожевенной: Дом Кузмичева, 1911 г.	Московская область, Одинцовский городской округ, город Звенигород, улица Фрунзе, дом 39	регионального значения	
142.	30, 31	Усадьба городская, посл. четв. XIX в.: флигель	Московская область, Одинцовский городской округ, город Звенигород, улица Фрунзе, дом 43	регионального значения	



143.	198	Усадьба городская, посл. четв. XIX в.: Главный дом	Московская область, Одинцовский городской округ, город Звенигород, улица Фрунзе, дом 41	регионального значения	
144.	8	Комплек застройки восточной части ул. Московской: Дом Купцова, сер. XIX в., 1899 г.	Московская область, Одинцовский городской округ, город Звенигород, улица Московская, дом 16	регионального значения	
145.	9	Комплек застройки восточной части ул. Московской: Лавка, конец XIX в.	Московская область, Одинцовский городской округ, город Звенигород, улица Московская, дом 16	регионального значения	
146.	2	Братская могила советских воинов, 1942 г.	Московская область, Одинцовский городской округ, город Звенигород, улица Московская	регионального значения	
147.	1	Братская могила советских воинов, 1941 г.	Московская область, Одинцовский городской округ, город Звенигород	регионального значения	
148.	3	Братская могила советских воинов, 1941 г.	Московская область, Одинцовский городской округ, город Звенигород, шоссе Ратехинское	регионального значения	

149.	137	Ансамбль Саввино-Сторожевского монастыря: жилой корпус Духовных училищ (казначейский корпус) Саввино-Сторожевского монастыря, сер. XVII в., кон. 1820-х гг., арх. Д.Ф. Борисов	Московская область, Одинцовский городской округ, город Звенигород, шоссе Ратехинское	выявленный объект культурного наследия	
150.	136	Ансамбль Саввино-Сторожевского монастыря: караульная палатка Саввино-Сторожевского монастыря, сер. XVIII в.	Московская область, Одинцовский городской округ, город Звенигород, шоссе Ратехинское	выявленный объект культурного наследия	
151.	183	Фрагмент исторической застройки Саввинской улицы Звенигорода, XIX - начала XX вв.: Жилой дом, 2-я пол. XIX в.	Московская область, Одинцовский городской округ, город Звенигород, улица Фрунзе, дом 12	регионального значения	
152.	19	Скит Саввино-Сторожевского монастыря: корпус братских келий, 1862 г.	Московская область, Одинцовский городской округ, город Звенигород	регионального значения	
153.	18	Скит Саввино-Сторожевского монастыря: корпус братских келий с церковью Святителя Николая, 1872 г.	Московская область, Одинцовский городской округ, город Звенигород	регионального значения	

154.	17	Скит Саввино-Сторожевского монастыря: ограда каменная с тремя башнями и воротами, 1862 г.	Московская область, Одинцовский городской округ, город Звенигород	регионального значения	
155.	20	Скит Саввино-Сторожевского монастыря: сторожка, 1862 г.	Московская область, Одинцовский городской округ, город Звенигород	регионального значения	
156.	21	Скит Саввино-Сторожевского монастыря: церковь прп. Саввы Сторожевского с колокольней, 1862 г.	Московская область, Одинцовский городской округ, город Звенигород	регионального значения	
157.	23	Гостиничный комплекс Саввино-Сторожевского монастыря: здание гостиницы, начало XIX в., 1877 г.	Московская область, Одинцовский городской округ, город Звенигород	регионального значения	
158.	24	Гостиничный комплекс Саввино-Сторожевского монастыря: здание гостиницы, XIX в.	Московская область, Одинцовский городской округ, город Звенигород, шоссе Ратехинское, дом 8, корпус 4	регионального значения	
159.	25	Гостиничный комплекс Саввино-Сторожевского монастыря: здание гостиницы с мезонином, XIX в.	Московская область, Одинцовский городской округ, город Звенигород, шоссе Ратехинское, дом 8, корпус 3	регионального значения	

160.		Мемориальная роща памяти 25-летия Победы, 1970 г., авторы И.И. Солдатенков и другие звенигородцы-участники Великой Отечественной войны	Московская область, Одинцовский городской округ, город Звенигород, улица Чехова	выявленный объект культурного наследия	
161.	185	Городской манеж, XIX в.	Московская область, Одинцовский городской округ, город Звенигород, улица Московская, дом 31/2	регионального значения	
162.	208	Дом жилой, конец XIX – начало XX вв.	Московская область, Одинцовский городской округ, город Звенигород, улица Чехова, дом 5	регионального значения	
163.	210	Дом А.Е. Дуфнер, 1890 г.	Московская область, Одинцовский городской округ, город Звенигород, улица Чехова, дом 9	регионального значения	
164.	203	Дом И.Я Кувыркова, начало XX в.	Московская область, Одинцовский городской округ, город Звенигород, улица Чехова, дом 13	регионального значения	
165.	181	Фрагмент исторической застройки Саввинской улицы Звенигорода, XIX - начала XX вв.: Дом А.И. Изгагиной, сер. - втор. пол. XIX в., перв. пол. XX в.	Московская область, Одинцовский городской округ, город Звенигород, улица Фрунзе, дом 8	регионального значения	

166.	186	Фрагмент исторической застройки Саввинской улицы Звенигорода, XIX - начала XX вв.: Дом Д.П. Глазовой, конец XIX - начало XX вв.	Московская область, Одинцовский городской округ, город Звенигород, улица Фрунзе, дом 17	регионального значения	
167.	187	Фрагмент исторической застройки Саввинской улицы Звенигорода, XIX - начала XX вв.: Дом Шаховых – Ежовых, конец XIX - начало XX вв.	Московская область, Одинцовский городской округ, город Звенигород, улица Фрунзе, дом 18	регионального значения	
168.	188	Фрагмент исторической застройки Саввинской улицы Звенигорода, XIX - начала XX вв.: Дом Н.И. Субботина – Д.П. Глазовой, 1889 г., 1909 г.	Московская область, Одинцовский городской округ, город Звенигород, улица Фрунзе, дом 19/1	регионального значения	
169.	189	Фрагмент исторической застройки Саввинской улицы Звенигорода, XIX - начала XX вв.: Дом А.П. Фокиной, 1892-1893 гг.	Московская область, Одинцовский городской округ, город Звенигород, улица Фрунзе, дом 23/2	регионального значения	
170.	191	Фрагмент исторической застройки Саввинской улицы Звенигорода, XIX - начала XX вв.: Богадельня Вознесенского собора, 1855 г.	Московская область, Одинцовский городской округ, город Звенигород, улица Фрунзе, дом 28	регионального значения	

171.	193	Фрагмент исторической застройки Саввинской улицы Звенигорода, XIX - начала XX вв.: Дом К.Н. Веселовской, 1879 г.	Московская область, Одинцовский городской округ, город Звенигород, улица Фрунзе, дом 30	регионального значения	
172.	201	Дом П.В. Стариченкова, 1880-е гг.	Московская область, Одинцовский городской округ, город Звенигород, улица Фрунзе, дом 45/1	регионального значения	

3. Каталог координат характерных (поворотных) точек границы территории исторического поселения регионального значения город Звенигород

Сведения о местоположении границ объекта					
1. Система координат МСК-50					
2. Сведения о характерных точках границы исторического поселения					
Обозначение характерных точек границы	координаты, м		Метод определения координат характерной точки	Средняя квадратическая погрешность положения характерной точки (Mt), м	Описание обозначения точки на местности
	X	Y			
1	2	3	4	5	6
1	465837.95	2144511.67	Картометрический метод	0.10	1
2	465845.24	2144433.81	Картометрический метод	0.10	2
3	465858.34	2144428.34	Картометрический метод	0.10	
4	465905.72	2144406.56	Картометрический метод	0.10	
5	465969.09	2144377.44	Картометрический метод	0.10	3
6	465962.49	2144360.33	Картометрический метод	0.10	
7	465960.28	2144316.26	Картометрический метод	0.10	
8	465966.56	2144271.74	Картометрический метод	0.10	
9	466080.33	2144205.20	Картометрический метод	0.10	
10	466075.12	2144193.86	Картометрический метод	0.10	
11	466069.70	2144175.95	Картометрический метод	0.10	
12	466127.68	2144146.47	Картометрический метод	0.10	4
13	466206.53	2144243.02	Картометрический метод	0.10	
14	466224.99	2144265.62	Картометрический метод	0.10	
15	466262.21	2144315.54	Картометрический метод	0.10	



1	2	3	4	5	6
16	466267.56	2144312.11	Картометрический метод	0.10	
17	466300.78	2144360.30	Картометрический метод	0.10	
18	466321.43	2144386.74	Картометрический метод	0.10	5
19	466338.44	2144366.95	Картометрический метод	0.10	
20	466344.99	2144364.43	Картометрический метод	0.10	
21	466382.78	2144396.70	Картометрический метод	0.10	
22	466420.03	2144433.70	Картометрический метод	0.10	
23	466438.74	2144454.39	Картометрический метод	0.10	
24	466470.49	2144495.08	Картометрический метод	0.10	
25	466503.33	2144534.86	Картометрический метод	0.10	
26	466548.47	2144585.16	Картометрический метод	0.10	6
27	466563.88	2144600.77	Картометрический метод	0.10	
28	466639.36	2144624.87	Картометрический метод	0.10	
29	466683.19	2144632.01	Картометрический метод	0.10	
30	466746.67	2144642.34	Картометрический метод	0.10	
31	466779.01	2144647.38	Картометрический метод	0.10	
32	466817.89	2144650.90	Картометрический метод	0.10	
33	466861.34	2144651.35	Картометрический метод	0.10	
34	466906.60	2144652.87	Картометрический метод	0.10	
35	466946.00	2144654.58	Картометрический метод	0.10	
36	467056.58	2144656.05	Картометрический метод	0.10	7
37	467134.89	2144653.54	Картометрический метод	0.10	
38	467357.54	2144642.39	Картометрический метод	0.10	
39	467368.30	2144647.82	Картометрический метод	0.10	

1	2	3	4	5	6
40	467400.57	2144644.44	Картометрический метод	0.10	
41	467807.97	2144737.78	Картометрический метод	0.10	8
42	467796.53	2144775.55	Картометрический метод	0.10	9
43	467788.31	2144776.09	Картометрический метод	0.10	
44	467782.78	2144778.96	Картометрический метод	0.10	
45	467778.29	2144787.87	Картометрический метод	0.10	
46	467775.42	2144796.08	Картометрический метод	0.10	
47	467768.51	2144817.64	Картометрический метод	0.10	10
48	467772.55	2144818.82	Картометрический метод	0.10	
49	467832.64	2144836.33	Картометрический метод	0.10	
50	467837.21	2144837.66	Картометрический метод	0.10	11
51	467872.44	2144830.66	Картометрический метод	0.10	
52	467880.45	2144834.18	Картометрический метод	0.10	
53	467897.71	2144834.08	Картометрический метод	0.10	
54	467905.30	2144834.63	Картометрический метод	0.10	
55	467913.18	2144829.43	Картометрический метод	0.10	
56	467934.12	2144833.18	Картометрический метод	0.10	
57	467950.48	2144845.22	Картометрический метод	0.10	
58	467954.86	2144854.64	Картометрический метод	0.10	
59	467956.76	2144864.54	Картометрический метод	0.10	
60	467957.11	2144874.92	Картометрический метод	0.10	
61	467957.28	2144898.36	Картометрический метод	0.10	
62	467971.32	2144906.97	Картометрический метод	0.10	
63	467977.48	2144897.81	Картометрический метод	0.10	

1	2	3	4	5	6
64	467991.39	2144888.43	Картометрический метод	0.10	
65	468001.19	2144887.87	Картометрический метод	0.10	12
66	468005.51	2144874.44	Картометрический метод	0.10	13
67	468048.10	2144882.41	Картометрический метод	0.10	
68	468093.24	2144890.86	Картометрический метод	0.10	
69	468154.73	2144902.37	Картометрический метод	0.10	14
70	468181.82	2144938.77	Картометрический метод	0.10	15
71	468180.57	2144992.94	Картометрический метод	0.10	16
72	468092.02	2145020.44	Картометрический метод	0.10	
73	468049.32	2145033.71	Картометрический метод	0.10	17
74	468022.59	2145063.34	Картометрический метод	0.10	
75	467790.57	2145302.58	Картометрический метод	0.10	18
76	467654.13	2145308.16	Картометрический метод	0.10	
77	467587.84	2145291.46	Картометрический метод	0.10	
78	467573.66	2145288.84	Картометрический метод	0.10	
79	467548.38	2145275.93	Картометрический метод	0.10	
80	467494.45	2145248.28	Картометрический метод	0.10	
81	467439.59	2145227.99	Картометрический метод	0.10	19
82	467435.91	2145243.31	Картометрический метод	0.10	
83	467424.92	2145295.58	Картометрический метод	0.10	
84	467412.55	2145350.72	Картометрический метод	0.10	
85	467401.70	2145406.46	Картометрический метод	0.10	20
86	467315.10	2145396.52	Картометрический метод	0.10	
87	467245.17	2145381.36	Картометрический метод	0.10	

1	2	3	4	5	6
88	467174.25	2145365.12	Картометрический метод	0.10	
89	467112.44	2145350.47	Картометрический метод	0.10	
90	467082.28	2145343.79	Картометрический метод	0.10	
91	467073.24	2145343.22	Картометрический метод	0.10	
92	467065.68	2145341.75	Картометрический метод	0.10	21
93	467064.69	2145346.83	Картометрический метод	0.10	
94	467059.15	2145362.33	Картометрический метод	0.10	
95	467046.72	2145405.45	Картометрический метод	0.10	22
96	467009.07	2145417.03	Картометрический метод	0.10	
97	466989.36	2145419.29	Картометрический метод	0.10	
98	466953.82	2145406.42	Картометрический метод	0.10	
99	466943.66	2145404.32	Картометрический метод	0.10	
100	466938.15	2145403.18	Картометрический метод	0.10	
101	466934.84	2145402.50	Картометрический метод	0.10	23
102	466953.98	2145673.46	Картометрический метод	0.10	24
103	466956.45	2145708.35	Картометрический метод	0.10	
104	467102.90	2145932.54	Картометрический метод	0.10	
105	467227.66	2146123.50	Картометрический метод	0.10	25
106	467228.09	2146148.35	Картометрический метод	0.10	
107	467229.95	2146172.72	Картометрический метод	0.10	
108	467229.49	2146204.58	Картометрический метод	0.10	
109	467225.66	2146258.51	Картометрический метод	0.10	26
110	467243.52	2146258.36	Картометрический метод	0.10	27
111	467326.94	2146232.97	Картометрический метод	0.10	

1	2	3	4	5	6
112	467392.29	2146210.86	Картометрический метод	0.10	28
113	467436.45	2146231.52	Картометрический метод	0.10	29
114	467455.01	2146257.72	Картометрический метод	0.10	30
115	467385.42	2146345.58	Картометрический метод	0.10	31
116	467353.49	2146542.16	Картометрический метод	0.10	32
117	467386.89	2146648.42	Картометрический метод	0.10	33
118	467376.03	2146677.52	Картометрический метод	0.10	34
119	467522.65	2146853.36	Картометрический метод	0.10	35
120	467584.83	2146859.36	Картометрический метод	0.10	
121	467636.37	2146864.93	Картометрический метод	0.10	36
122	467716.39	2146870.12	Картометрический метод	0.10	37
123	467745.64	2146959.18	Картометрический метод	0.10	
124	467763.61	2147001.72	Картометрический метод	0.10	38
125	467776.23	2147015.21	Картометрический метод	0.10	
126	467796.70	2147018.41	Картометрический метод	0.10	
127	467806.93	2147017.19	Картометрический метод	0.10	39
128	467840.25	2147048.71	Картометрический метод	0.10	40
129	467842.97	2147078.13	Картометрический метод	0.10	
130	467845.36	2147098.58	Картометрический метод	0.10	41
131	467844.22	2147101.16	Картометрический метод	0.10	
132	467847.05	2147103.04	Картометрический метод	0.10	
133	467848.16	2147104.16	Картометрический метод	0.10	
134	467849.16	2147106.73	Картометрический метод	0.10	
135	467855.01	2147121.66	Картометрический метод	0.10	

1	2	3	4	5	6
136	467855.80	2147124.27	Картометрический метод	0.10	
137	467856.09	2147125.19	Картометрический метод	0.10	
138	467856.26	2147125.68	Картометрический метод	0.10	
139	467861.91	2147140.71	Картометрический метод	0.10	
140	467867.02	2147165.61	Картометрический метод	0.10	42
141	467874.87	2147180.34	Картометрический метод	0.10	
142	467878.69	2147221.82	Картометрический метод	0.10	
143	467879.18	2147232.88	Картометрический метод	0.10	43
144	467862.96	2147261.16	Картометрический метод	0.10	
145	467839.56	2147312.76	Картометрический метод	0.10	
146	467835.97	2147333.57	Картометрический метод	0.10	44
147	467832.34	2147354.19	Картометрический метод	0.10	
148	467829.08	2147372.71	Картометрический метод	0.10	45
149	467828.26	2147385.50	Картометрический метод	0.10	
150	467824.22	2147398.38	Картометрический метод	0.10	
151	467822.36	2147406.43	Картометрический метод	0.10	
152	467816.64	2147421.62	Картометрический метод	0.10	
153	467812.48	2147434.23	Картометрический метод	0.10	46
154	467755.17	2147417.89	Картометрический метод	0.10	
155	467716.06	2147403.90	Картометрический метод	0.10	47
156	467608.08	2147575.58	Картометрический метод	0.10	
157	467589.05	2147600.71	Картометрический метод	0.10	
158	467579.27	2147615.97	Картометрический метод	0.10	
159	467577.59	2147618.56	Картометрический метод	0.10	

1	2	3	4	5	6
160	467550.25	2147661.20	Картометрический метод	0.10	48
161	467549.24	2147663.86	Картометрический метод	0.10	
162	467538.08	2147690.07	Картометрический метод	0.10	
163	467534.66	2147700.05	Картометрический метод	0.10	
164	467525.03	2147723.53	Картометрический метод	0.10	
165	467514.78	2147757.63	Картометрический метод	0.10	49
166	467512.28	2147764.81	Картометрический метод	0.10	
167	467507.54	2147763.81	Картометрический метод	0.10	
168	467488.97	2147819.12	Картометрический метод	0.10	50
169	467480.48	2147835.88	Картометрический метод	0.10	51
170	467474.80	2147848.63	Картометрический метод	0.10	
171	467471.46	2147854.73	Картометрический метод	0.10	
172	467466.70	2147861.73	Картометрический метод	0.10	
173	467454.65	2147881.57	Картометрический метод	0.10	
174	467449.73	2147889.05	Картометрический метод	0.10	
175	467446.62	2147892.94	Картометрический метод	0.10	
176	467445.24	2147895.03	Картометрический метод	0.10	
177	467445.19	2147895.94	Картометрический метод	0.10	52
178	467439.01	2147892.49	Картометрический метод	0.10	
179	467436.52	2147891.04	Картометрический метод	0.10	
180	467434.28	2147889.74	Картометрический метод	0.10	53
181	467408.29	2147929.67	Картометрический метод	0.10	
182	467404.27	2147935.59	Картометрический метод	0.10	
183	467395.58	2147948.42	Картометрический метод	0.10	54

1	2	3	4	5	6
184	467382.74	2147974.49	Картометрический метод	0.10	55
185	467333.76	2148172.15	Картометрический метод	0.10	56
186	467219.40	2148142.56	Картометрический метод	0.10	
187	467064.46	2148102.17	Картометрический метод	0.10	
188	466930.09	2148065.08	Картометрический метод	0.10	57
189	466925.82	2148079.32	Картометрический метод	0.10	
190	466920.03	2148096.14	Картометрический метод	0.10	
191	466917.23	2148105.47	Картометрический метод	0.10	
192	466912.74	2148122.14	Картометрический метод	0.10	
193	466911.99	2148124.31	Картометрический метод	0.10	
194	466909.93	2148130.37	Картометрический метод	0.10	
195	466901.38	2148155.52	Картометрический метод	0.10	
196	466898.03	2148165.36	Картометрический метод	0.10	58
197	466891.86	2148163.18	Картометрический метод	0.10	
198	466887.35	2148161.70	Картометрический метод	0.10	
199	466882.44	2148162.87	Картометрический метод	0.10	59
200	466865.35	2148216.73	Картометрический метод	0.10	
201	466856.98	2148243.19	Картометрический метод	0.10	
202	466853.40	2148253.97	Картометрический метод	0.10	
203	466851.91	2148258.74	Картометрический метод	0.10	
204	466850.41	2148263.52	Картометрический метод	0.10	
205	466846.23	2148276.89	Картометрический метод	0.10	60
206	466832.54	2148269.92	Картометрический метод	0.10	
207	466830.90	2148273.59	Картометрический метод	0.10	



1	2	3	4	5	6
208	466802.29	2148260.56	Картометрический метод	0.10	
209	466795.14	2148257.43	Картометрический метод	0.10	
210	466784.61	2148251.25	Картометрический метод	0.10	
211	466776.08	2148246.98	Картометрический метод	0.10	
212	466774.09	2148246.26	Картометрический метод	0.10	61
213	466758.54	2148278.58	Картометрический метод	0.10	
214	466753.99	2148288.33	Картометрический метод	0.10	
215	466743.44	2148308.60	Картометрический метод	0.10	
216	466742.51	2148310.37	Картометрический метод	0.10	
217	466736.81	2148321.34	Картометрический метод	0.10	
218	466732.96	2148331.02	Картометрический метод	0.10	
219	466732.54	2148331.77	Картометрический метод	0.10	
220	466731.54	2148333.15	Картометрический метод	0.10	
221	466726.76	2148342.05	Картометрический метод	0.10	62
222	466709.41	2148322.90	Картометрический метод	0.10	63
223	466704.92	2148306.64	Картометрический метод	0.10	
224	466676.70	2148237.17	Картометрический метод	0.10	
225	466697.46	2148195.94	Картометрический метод	0.10	64
226	466686.80	2148180.91	Картометрический метод	0.10	65
227	466685.59	2148173.40	Картометрический метод	0.10	
228	466681.23	2148153.17	Картометрический метод	0.10	
229	466673.55	2148151.42	Картометрический метод	0.10	
230	466677.00	2148136.79	Картометрический метод	0.10	
231	466679.75	2148125.11	Картометрический метод	0.10	66

1	2	3	4	5	6
232	466686.09	2148103.75	Картометрический метод	0.10	
233	466690.13	2148091.16	Картометрический метод	0.10	67
234	466674.34	2148086.23	Картометрический метод	0.10	
235	466671.74	2148085.42	Картометрический метод	0.10	68
236	466678.97	2148062.90	Картометрический метод	0.10	69
237	466651.78	2148048.20	Картометрический метод	0.10	
238	466635.91	2148039.29	Картометрический метод	0.10	
239	466630.62	2148036.57	Картометрический метод	0.10	
240	466624.06	2148031.97	Картометрический метод	0.10	
241	466622.75	2148031.17	Картометрический метод	0.10	
242	466620.05	2148030.09	Картометрический метод	0.10	
243	466618.12	2148029.45	Картометрический метод	0.10	
244	466615.71	2148028.23	Картометрический метод	0.10	
245	466604.71	2148023.42	Картометрический метод	0.10	
246	466593.40	2148019.27	Картометрический метод	0.10	
247	466578.60	2148013.50	Картометрический метод	0.10	70
248	466568.33	2148043.77	Картометрический метод	0.10	
249	466557.49	2148075.72	Картометрический метод	0.10	71
250	466539.87	2148074.86	Картометрический метод	0.10	
251	466508.46	2148065.46	Картометрический метод	0.10	
252	466507.26	2148068.47	Картометрический метод	0.10	
253	466506.18	2148068.37	Картометрический метод	0.10	72
254	466503.50	2148067.30	Картометрический метод	0.10	
255	466437.10	2148040.80	Картометрический метод	0.10	

1	2	3	4	5	6
256	466381.60	2148003.90	Картометрический метод	0.10	
257	466356.00	2147965.30	Картометрический метод	0.10	
258	466315.88	2147941.18	Картометрический метод	0.10	73
259	466286.30	2147960.47	Картометрический метод	0.10	74
260	466255.07	2147921.43	Картометрический метод	0.10	75
261	466217.26	2147945.79	Картометрический метод	0.10	
262	466162.69	2147998.60	Картометрический метод	0.10	
263	466086.11	2148065.16	Картометрический метод	0.10	
264	466044.99	2148101.84	Картометрический метод	0.10	
265	466011.28	2148122.48	Картометрический метод	0.10	
266	465890.26	2148167.74	Картометрический метод	0.10	
267	465866.54	2148215.94	Картометрический метод	0.10	
268	465798.80	2148253.50	Картометрический метод	0.10	
269	465754.53	2148278.06	Картометрический метод	0.10	
270	465671.47	2148331.93	Картометрический метод	0.10	
271	465544.32	2148398.57	Картометрический метод	0.10	
272	465490.40	2148418.30	Картометрический метод	0.10	
273	465369.90	2148431.45	Картометрический метод	0.10	
274	465272.90	2148419.80	Картометрический метод	0.10	
275	465196.08	2148400.60	Картометрический метод	0.10	
276	465162.16	2148395.98	Картометрический метод	0.10	
277	465104.34	2148400.64	Картометрический метод	0.10	
278	465064.71	2148404.30	Картометрический метод	0.10	76
279	465040.64	2148334.39	Картометрический метод	0.10	

1	2	3	4	5	6
280	465015.54	2148261.49	Картометрический метод	0.10	
281	464974.42	2148142.03	Картометрический метод	0.10	77
282	465042.49	2148120.60	Картометрический метод	0.10	
283	465141.19	2148096.91	Картометрический метод	0.10	
284	465189.92	2148082.85	Картометрический метод	0.10	
285	465269.77	2148056.03	Картометрический метод	0.10	
286	465405.66	2148011.05	Картометрический метод	0.10	
287	465504.89	2147936.69	Картометрический метод	0.10	
288	465554.69	2147865.34	Картометрический метод	0.10	
289	465622.75	2147796.11	Картометрический метод	0.10	78
290	465481.76	2147337.30	Картометрический метод	0.10	79
291	465767.06	2147093.85	Картометрический метод	0.10	80
292	465807.36	2147048.51	Картометрический метод	0.10	
293	465825.01	2147038.90	Картометрический метод	0.10	81
294	465833.60	2147053.68	Картометрический метод	0.10	
295	465857.66	2147094.86	Картометрический метод	0.10	82
296	465874.46	2147085.03	Картометрический метод	0.10	
297	465899.18	2147070.19	Картометрический метод	0.10	
298	465907.81	2147065.36	Картометрический метод	0.10	
299	465942.45	2147045.35	Картометрический метод	0.10	
300	465966.00	2147031.47	Картометрический метод	0.10	
301	466001.27	2147010.66	Картометрический метод	0.10	83
302	466010.08	2147004.21	Картометрический метод	0.10	
303	466086.29	2146965.81	Картометрический метод	0.10	

1	2	3	4	5	6
304	466143.47	2146935.90	Картометрический метод	0.10	84
305	466252.53	2146880.02	Картометрический метод	0.10	
306	466278.04	2146862.37	Картометрический метод	0.10	
307	466327.42	2146816.40	Картометрический метод	0.10	
308	466378.84	2146764.80	Картометрический метод	0.10	
309	466397.68	2146742.51	Картометрический метод	0.10	85
310	466255.04	2146593.80	Картометрический метод	0.10	
311	466186.14	2146521.70	Картометрический метод	0.10	
312	466136.49	2146469.50	Картометрический метод	0.10	
313	466077.66	2146407.60	Картометрический метод	0.10	
314	466019.98	2146351.13	Картометрический метод	0.10	
315	466008.55	2146341.57	Картометрический метод	0.10	
316	465826.35	2146158.87	Картометрический метод	0.10	86
317	465833.31	2146153.17	Картометрический метод	0.10	
318	465863.41	2146130.18	Картометрический метод	0.10	
319	465884.05	2146114.40	Картометрический метод	0.10	
320	465887.14	2146111.94	Картометрический метод	0.10	
321	465891.30	2146108.65	Картометрический метод	0.10	
322	465909.32	2146094.18	Картометрический метод	0.10	
323	465932.70	2146076.38	Картометрический метод	0.10	
324	465933.16	2146076.40	Картометрический метод	0.10	
325	465937.45	2146072.91	Картометрический метод	0.10	
326	465953.24	2146060.06	Картометрический метод	0.10	
327	465974.46	2146040.78	Картометрический метод	0.10	

1	2	3	4	5	6
328	465975.51	2146039.82	Картометрический метод	0.10	
329	465982.30	2146033.51	Картометрический метод	0.10	87
330	465951.00	2146003.65	Картометрический метод	0.10	
331	465879.86	2145932.22	Картометрический метод	0.10	
332	465842.36	2145897.49	Картометрический метод	0.10	88
333	465852.11	2145889.57	Картометрический метод	0.10	
334	465887.63	2145863.60	Картометрический метод	0.10	89
335	465881.81	2145857.60	Картометрический метод	0.10	
336	465817.80	2145791.24	Картометрический метод	0.10	
337	465813.29	2145791.65	Картометрический метод	0.10	90
338	465791.03	2145760.85	Картометрический метод	0.10	
339	465780.60	2145746.95	Картометрический метод	0.10	
340	465756.50	2145709.63	Картометрический метод	0.10	
341	465750.34	2145707.33	Картометрический метод	0.10	
342	465738.46	2145719.62	Картометрический метод	0.10	91
343	465705.99	2145683.94	Картометрический метод	0.10	
344	465644.82	2145618.91	Картометрический метод	0.10	
345	465618.87	2145593.86	Картометрический метод	0.10	
346	465614.91	2145589.28	Картометрический метод	0.10	92
347	465610.81	2145592.95	Картометрический метод	0.10	
348	465589.18	2145605.75	Картометрический метод	0.10	
349	465568.16	2145618.71	Картометрический метод	0.10	
350	465547.19	2145631.62	Картометрический метод	0.10	
351	465525.28	2145644.72	Картометрический метод	0.10	

1	2	3	4	5	6
352	465503.93	2145657.85	Картометрический метод	0.10	93
353	465481.83	2145621.39	Картометрический метод	0.10	
354	465454.24	2145579.45	Картометрический метод	0.10	
355	465449.62	2145572.34	Картометрический метод	0.10	
356	465432.81	2145546.48	Картометрический метод	0.10	
357	465426.16	2145536.25	Картометрический метод	0.10	
358	465409.27	2145510.25	Картометрический метод	0.10	94
359	465398.02	2145517.97	Картометрический метод	0.10	
360	465387.90	2145521.88	Картометрический метод	0.10	95
361	465373.20	2145516.23	Картометрический метод	0.10	
362	465350.51	2145507.50	Картометрический метод	0.10	
363	465347.06	2145505.48	Картометрический метод	0.10	
364	465327.69	2145494.12	Картометрический метод	0.10	
365	465304.10	2145480.29	Картометрический метод	0.10	
366	465280.09	2145466.21	Картометрический метод	0.10	
367	465273.36	2145461.84	Картометрический метод	0.10	
368	465250.08	2145441.36	Картометрический метод	0.10	
369	465227.20	2145421.24	Картометрический метод	0.10	
370	465204.67	2145401.42	Картометрический метод	0.10	
371	465181.34	2145380.90	Картометрический метод	0.10	
372	465176.43	2145377.45	Картометрический метод	0.10	
373	465133.08	2145346.95	Картометрический метод	0.10	
374	465112.16	2145332.23	Картометрический метод	0.10	
375	465092.36	2145318.30	Картометрический метод	0.10	96

1	2	3	4	5	6
376	465061.14	2145308.74	Картометрический метод	0.10	
377	464810.72	2145224.06	Картометрический метод	0.10	97
378	464650.31	2144923.74	Картометрический метод	0.10	98
379	464419.76	2144758.14	Картометрический метод	0.10	99
380	464454.60	2144362.47	Картометрический метод	0.10	100
381	464466.17	2144337.67	Картометрический метод	0.10	
382	464493.53	2144312.68	Картометрический метод	0.10	101
383	464512.67	2144332.68	Картометрический метод	0.10	102
384	464539.23	2144303.46	Картометрический метод	0.10	103
385	464561.56	2144287.82	Картометрический метод	0.10	
386	464577.16	2144291.71	Картометрический метод	0.10	
387	464603.99	2144298.39	Картометрический метод	0.10	
388	464624.32	2144303.46	Картометрический метод	0.10	104
389	464654.10	2144302.81	Картометрический метод	0.10	105
390	464686.45	2144292.87	Картометрический метод	0.10	
391	464707.43	2144298.29	Картометрический метод	0.10	
392	464713.62	2144299.49	Картометрический метод	0.10	
393	464745.12	2144304.33	Картометрический метод	0.10	
394	464747.12	2144304.55	Картометрический метод	0.10	
395	464753.45	2144305.48	Картометрический метод	0.10	
396	464794.84	2144315.14	Картометрический метод	0.10	106
397	464916.61	2144337.39	Картометрический метод	0.10	
1	465837.95	2144511.67	Картометрический метод	0.10	1

