



ПРАВИТЕЛЬСТВО САНКТ-ПЕТЕРБУРГА
КОМИТЕТ ПО ГОСУДАРСТВЕННОМУ КОНТРОЛЮ, ИСПОЛЬЗОВАНИЮ
И ОХРАНЕ ПАМЯТНИКОВ ИСТОРИИ И КУЛЬТУРЫ
РАСПОРЯЖЕНИЕ

окуд

30.03.2018

№ 129-р

**Об утверждении предмета охраны
объекта культурного наследия
федерального значения
«Парк»**

1. Утвердить предмет охраны объекта культурного наследия федерального значения «Парк», входящего в состав объекта культурного наследия федерального значения «Парк Екатерининский», входящего в состав объекта культурного наследия федерального значения «Екатерининский дворец и парк», расположенного по адресу: Санкт-Петербург, г. Пушкин, Дворцовая, 2, согласно приложению к распоряжению.






2. Начальнику отдела государственного учёта объектов культурного наследия КГИОП обеспечить размещение распоряжения в электронной форме в локальной компьютерной сети КГИОП.

3. Контроль за выполнением распоряжения остается за заместителем председателя КГИОП – начальником Управления организационного обеспечения, популяризации и государственного учета объектов культурного наследия.

Заместитель председателя КГИОП –
начальник Управления организационного обеспечения,
популяризации и государственного учета
объектов культурного наследия

Г.Р. Аганова

Предмет охраны объекта культурного наследия
федерального значения «парк», входящего в состав объекта культурного наследия
федерального значения «Парк Екатерининский», входящего в состав объекта культурного
наследия федерального значения «Екатерининский дворец и парк»
расположенного по адресу:
Санкт-Петербург, г. Пушкин, Дворцовая ул., 2

№ пп	Видовая принадлежность предмета охраны	Предмет охраны	Фотофиксация
1	2	3	4
1.	Объемно-пространственное и планировочное решение:	<p>Местоположение Екатерининского парка в западной части города Пушкина на территории, ограниченной Дворцовой улицей, Садовой улицей, Парковой улицей, Подкапризовой дорогой, Треугольной площадью.</p> <p>сочетание открытых пространств (партеров, лугов, водоемов, дорог, площадок), полуоткрытых (участки с группами и одиночными деревьями), закрытых пространств (массивы), с историческими зданиями и сооружениями;</p> <p>Визуальные связи:</p> <p>1. Между объектами культурного наследия, входящими в состав ансамбля «Екатерининский дворец и парк», в том числе:</p> <ul style="list-style-type: none"> - видовые перспективы от Дворца в направлении павильона Эрмитаж; - визуальные связи объектов, расположенных по берегам Большого пруда (Камеронова галерея, павильон «Грот», Адмиралтейство, Турецкая баня, зал «на острове», объекты малой архитектурной формы (включая, Палладиев мост, Чесменскую колонну); - Перспектива Рамповой аллеи; 	    




1	2	3	4
		<p>2. С объектами культурного наследия:</p> <p>федерального значения:</p> <ul style="list-style-type: none"> - «Александровский парк», в том числе визуальные связи Екатерининского дворца, Циркумференций, ограды с воротами, кухонных корпусов с объектами, расположенными в Новом саду Александровского парка (Крестовый канал с мостами); - «Императорский Царскосельский Лицей», - «Дом Энгельгардта Е.А. (Кавалерский) со служебным флигелем и палисадником», - «Дом Гофмаршальский (Кавалерский) с палисадником», - «Дом Кабинетский (Кавалерский) с палисадником», - «Дом Кавалерский (дом Карамзина Н.М.) с палисадником», - «Оранжерея Большая», - «Манеж придворный», - «Конюшни Нижние (Конюшенный двор)», - «Церковь лютеранская Воскресения Христова», - «Ратуша и Николаевская гимназия», - «Фабрика ассигнационных бумаг», - «Дача Кочубей М.В. (Запасный дворец, Владимирский дворец)», включая перспективу от Ворот «Любезным моим сослуживцам» в направлении Запасного дворца, - «Скотный двор (казармы Гусарского полка)», - «Баболовский парк», <p>регионального значения:</p> <ul style="list-style-type: none"> - «Дворцовые теплицы», 	        

1	2	3	4
		<p>- «Дворец с оградой» (дворец княгини Палей),</p> <p>- «Дом Гудовича В.В. со служебным флигелем, садом и оградой»,</p> <p>- «Комплекс зданий б. Кадетского корпуса»,</p> <p>выявленными объектами:</p> <p>- «Усадьба Карavaева (дача П.А. Раухфус) (главное здание и флигель)»,</p> <p>- «Дом Н.Н. Комстадиуса»,</p> <p>- «Дом И.С. Мальцева»,</p> <p>- «Казармы лейб-гвардии Е. И. В. Гусарского полка (4 казармы)»,</p> <p>- «Царскосельский военный госпиталь (Софийский почтовый двор) (со сквером)»,</p> <p>- «Орловская водонапорная башня (со служебным флигелем)»,</p> <p>- «Дом призрения увечных воинов императрицы Александры Федоровны»,</p>	




1	2	3	4
		<p>местоположение, объемно-пространственные, конструктивные, планировочные и архитектурно-художественные характеристики зданий и сооружений, а также ландшафтных объектов, расположенных на территории Екатерининского парка:</p> <p>Входящих в состав объекта культурного наследия «Парк Екатерининский»:</p> <ol style="list-style-type: none"> 1. башня-руина с искусственной горкой, 2. беседка Гранитная (круглая), 3. беседка Чугунная, 4. "Большой каприз", 5. бюст "Аполлон", 6. бюст "Апрель", 7. бюст "Беллона", 8. бюст "Борей", 9. бюст "Вах", 10. бюст "Весна", 11. бюст "Весна", 12. бюст "Зевс Отриколийский", 13. бюст "Июнь", 14. бюст "Лето", 15. бюст "Май", 16. бюст "Март", 17. бюст "Осень", 18. бюст "Поро", 19. ваза, 20. ворота Баболовские с Розовой караулкой, 21. ворота Гатчинские (Орловские) 22. ворота "Готические" чугунные, 23. ворота Кадетские, 24. ворота "Любезным моим сослуживцам" с оградой, 25. ворота Фрейлинские (Новые Пудостские), 26. канал каскадный с гранитной набережной, металлической оградой, гротом, фонтаном "Лебедь" и двенадцатью каскадами, 27. канал Рыбный (Большой Поперечный), 28. каскад Красный ("Турецкий") с двумя башенками, 29. колонна Морейская, 30. колонна Чесменская (Орловская) 31. концертный зал "На острову" Большого пруда, 32. "Малый каприз", 33. матросский домик, 34. мост, 35. мост, 36. мост, 37. мост гранитный, 38. мост гранитный с металлическими решетками, 39. мост Зубчатый (Каменный мост), 	

1	2	3	4
		<p>40. мост металлический, 41. мост металлический, 42. мост Палладиев (Сибирский), 43. мост Пудостский с каскадом, 44. мост со шлюзом, 45. мост через Каскадный канал, 46. мост-каскад ("Зеленый мост"), 47. мост-каскад ("Чертов мост"), 48. мост-плотина, 49. мост-плотина (Виттолов мост), 50. мостик металлический с мраморными тумбами, 51. мосты Горбатые (два), 52. обелиск Кагульский (Румянцевский), 53. павильон Верхняя ванна, 54. павильон Вечерний зал, 55. павильон Грот (Утренний зал), 56. павильон Концертный зал, 57. павильон Купальня (остатки), 58. павильон Кухня-руина, 59. павильон Нижняя ванна, 60. павильон Турецкая баня, 61. павильон Эрмитаж, 62. памятник Ланскому А.Д. (мраморный пьедестал "В честь добродетели и заслуг"), 63. пирамида с четырьмя колоннами, 64. плотина-каскад с туфовым 65. плотинки (две) с каскадами, 66. пристани паромные (две), 67. пристани паромные гранитные 68. пристань Малая с перилами, 69. пристань паромная Большая, 70. пристань паромная гранитная, 71. пристань у Адмиралтейства, 72. пристань у Грота, 73. пристань у Турецкой бани, 74. пруд Большой с островами Большим, Каменным, Диким и Кроличьим, 75. пруд Нижний Второй, 76. пруд Нижний Первый, 77. пруд Нижний Пятый (Купальный) с Фабричным мостом-плотиной, 78. пруд Нижний Третий с Павловским 79. мостом-плотиной, 80. пруд Нижний Четвертый (Иорданский) с Пашковым мостом-плотиной, 81. пруды Верхние (система), 82. пруды Зеркальные (два), 83. пруды Лебяжьи (система), 84. скамейки металлические, 85. "Скрипучая беседка" ("Китайская"), 86. статуя "Амфитрита", 87. статуя "Андромеда", 88. статуя "Аполлон", 89. статуя "Аполлон", 90. статуя "Боец Боргезе", 91. статуя "Великолепие", 92. статуя "Воинская доблесть", 93. статуя "Галатея",</p>	






1	2	3	4
		<p>94. статуя "Геракл", 95. статуя "Гладиатор", 96. статуя "Дискобол", 97. статуя "Император Нерва", 98. статуя "Мир", 99. статуя "Персей", 100. статуя "Умирающий галл", 101. Трифонова горка, 102. фонтан "Молочница" ("Девушка с кувшином"), 103. Эрмитажная кухня,</p> <p>Входящих в состав объекта культурного наследия «Екатерининский дворец и парк»:</p> <p>1. Адмиралтейство, 1.1. ограда с воротами 1.2. птичьи домики (два) 1.3. садики с бассейном для птиц (два) 1.4. шлюпочный сарай</p> <p>2. Гранитная терраса ("терраса Руска") со статуями (копии с античных оригиналов), 2.1. статуя "Антиной", 2.2. статуя "Апаксиомен", 2.3. статуя "Аполлино", 2.4. статуя "Аполлон Бельведерский", 2.5. статуя "Артемида", 2.6. статуя "Венера Медицейская", 2.7. статуя "Венера с амуром" (Капуанская), 2.8. статуя "Венера Таврическая", 2.9. статуя "Дискобол", 2.10. статуя "Менада", 2.11. статуя "Нимфа", 2.12. статуя "Римский оратор", 2.13. статуя "Силен с ребенком Дионисом", 2.14. статуя "Фавн с козленком",</p> <p>3. Екатерининский дворец (Большой): дворец, 3.1. корпуса служебные (кухонные) (два), 3.2. ограда с воротами, 3.3. статуя "Любовь к Родине", 3.4. статуя "Мудрость, попирающая порок", 3.5. статуя "Сивилла Ливийская", 3.6. статуя "Иола", 3.7. статуя "Давид", 3.8. статуя "Марс", 3.9. статуя "Сивилла Персидская", 3.10. статуя "Слава", 3.11. циркумференции дворца (две),</p> <p>4. Камеронова галерея: 4.1. висячий сад с пандусом,</p>	









1	2	3	4
		<p>воротами, двадцатью металлическими вазами и бюстами Марка Аврелия, Люция Вера и статуй Венеры Каллипиги,</p> <p>4.2. Камеронова галерея, 4.3. статуя "Геркулес Фарнезский", 4.4. статуя "Флора Фарнезская", 4.5. Холодные бани и Агатовые комнаты,</p> <p>5. Собственный сад: 5.1. "Мраморный фонтан" 5.2. пергола (Трельяжная беседка) 5.3. сад 5.4. статуи "Танцующая девушка" (две) 5.5. статуя "Ганимед" 5.6. статуя "Гигея" 5.7. статуя "Зефир" 5.8. статуя "Нимфа"</p> <p>Объемно-пространственная композиция, рельеф, планировочная система, дорожная сеть Екатерининского парка:</p> <p>1. Ландшафтный район регулярного сада: расположенный с восточной стороны дворца, ограниченный Екатерининским дворцом с западной стороны, Каскадным каналом с северной стороны, Рыбным каналом с восточной стороны, Камероновой галереей и берегом Большого пруда с южной стороны,</p> <p>характеризующийся регулярной планировкой с ортогональной планировкой дорожной сети в западной части и лучевой системой (трехлучие) в восточной части;</p> <p>равнинным рельефом с системой из пяти уступов, оформленных дерновыми откосами в западной части, с понижением на восток (от фасада дворца),</p> <p>первый уступ: дорожка вдоль фасада дворца со щебеночно-набивным покрытием, дерновой откос, лестничные марши с мраморными и гранитными ступенями и бордюрами;</p> <p>второй уступ: ортогональная дорожная сеть, образующая два партера и два</p>	  







1	2	3	4
		<p>боскета; партеры с симметричным декоративным рисунком с газонами, участками декоративной засыпки красного и черного цветов, декоративные стриженные растения, парковая скульптура; боскеты с газонами и древесными насаждениями; рядовые посадки; дерновой откос; лестничные марши с гранитными ступенями и бордюрами;</p> <p>третий уступ: ортогональная дорожная сеть, образующая два газона и два боскета; древесные насаждения, парковая скульптура; дерновой откос; лестничные марши с гранитными ступенями и бордюрами</p> <p>четвертый уступ: два Зеркальных пруда с дерновыми откосами и гранитными бордюрами, близкой к прямоугольной фигурной конфигурации, боскеты, дорожки со щебеночно-набивным покрытием; павильон «Верхняя ванна» в северной части; парковая скульптура, рядовые лиственничные посадки по границе с пятым уступом; дерновой откос; лестничные марши с гранитными ступенями и бордюрами;</p> <p>пятый уступ: дорожка со щебеночно-набивным покрытием, рядовые посадки елей; дерновой откос; лестничные марши с гранитными ступенями и бордюрами;</p> <p>Фрейлинский сад: местоположение, пейзажная планировка, дорожная сеть со</p>	     


1	2	3	4
		<p>щебеночно-набивным покрытием, характер декоративных насаждений (в т.ч. цветочные клумбы, декоративные кустарники, декоративные стриженные деревья), малая форма (вазы, парковая скульптура);</p> <p>Восточная часть регулярного сада: местоположение к югу от пятого уступа; регулярная планировка с лучевой композицией (трехлучие);</p> <p>площадка полукруглой формы с партерами с симметричным декоративным рисунком с газонами, бордюрами, цветниками и участками декоративной засыпки красного цвета;</p> <p>аллейные посадки;</p> <p>аллейные посадки стриженных деревьев (в т.ч. с сомкнутыми кронами);</p> <p>солитерные посадки;</p>	      

1	2	3	4
		<p>боскеты; газоны; бордюры; цветники; декоративные стриженные деревья, парковая скульптура; павильон «Нижняя ванна», павильон «Грот»; дорожки со щебеночно-набивным покрытием;</p> <p>2. Ландшафтный район Эрмитажной рощи:</p> <p>Расположенный в восточной части Екатерининского парка, ограниченный Каскадным каналом с севера, Рыбным каналом с запада, Каскадными прудами с востока и Большим прудом с юга;</p> <p>Характеризующийся регулярной планировкой с лучевой композицией (лучи расходящиеся от павильона «Эрмитаж»),</p> <p>равнинным рельефом;</p>	 







1	2	3	4
		<p>преимущественно закрытыми участками (роща) с открытым участком (поляна) в южной части вблизи Большого пруда;</p> <p>аллейные посадки, в т.ч. вдоль Рыбного канала (ели), вдоль дорожек;</p> <p>боскеты;</p> <p>дорожная сеть с регулярной планировкой;</p>	    

1	2	3	4
		<p>щебеночно-набивное покрытие дорожек;</p> <p>дерновые откосы Рыбного и Каскадного каналов, Большого и Каскадных прудов;</p> <p>здания и сооружения: «Павильон «Эрмитаж», «Эрмитажная кухня»;</p> <p>объекты малой архитектурной формы: «колонна Морейская», «Пристань паромная», «Ваза»;</p> <p>мосты и мосты-плотины, соединяющие район Эрмитажной рощи с другими районами парка;</p> <p>3. Ландшафтный район Каскадных прудов и южного берега Первого, Второго и Третьего Каскадных прудов:</p>	       

1	2	3	4
		<p>расположенный в восточной части парка, вытянутый с северо-востока на юго-запад, ограниченный с севера северным берегом Каскадных прудов, с востока Садовой улицей, с юга Парковой улицей, с запада Адмиралтейством;</p> <p>Четвертый и Пятый Каскадные пруды, ограниченные с востока и запада Фабричным мостом-плотиной и Павловским мостом-плотиной, с северной и южной сторон береговой линией;</p> <p>характеризующийся пейзажной планировкой,</p> <p>равнинным рельефом с постепенным понижением с запада на восток, включающим систему из пяти Каскадных прудов, разделенных мостами-плотинами; с локальным повышением – «Трифонова горка»;</p> <p>сочетанием открытых и закрытых пространств;</p> <p>дорожная сеть с пейзажной планировкой; щебеночно-набивное покрытие дорожек;</p> <p>дерновые откосы Каскадных прудов;</p>	     

1	2	3	4
		<p>здания и сооружения, малая архитектурная форма:</p> <p>ансамбль «Адмиралтейство»,</p> <p>«Ворота "Любезным моим сослуживцам" с оградой»,</p> <p>«Ворота Кадетские»,</p> <p>«Беседка Чугунная»,</p> <p>беседка (голубятня) на Трифоновой горке,</p> <p>«Пристань паромная»;</p> <p>4. Ландшафтный район Большого пруда и его южного берега:</p> <p>расположенный в южной части парка, ограниченный с запада, востока и севера береговой линией Большого пруда, с юга Парковой улицей;</p> <p>характеризующийся пейзажной планировкой,</p> <p>равнинным рельефом с плавным понижением в северную сторону (в сторону Большого пруда),</p>	      






1	2	3	4
		<p>включающий Большой пруд с четырьмя островами (Большим, Каменным, Диким (Пустым) и Кроличьим);</p> <p>сочетанием открытых, полуоткрытых и закрытых пространств, в т. ч.:</p> <p>открытое пространство акватории Большого пруда, обеспечивающее композиционные и визуальные связи архитектурных доминант парка (Камеронова галерея, Павильон «Грот», Адмиралтейство, Турецкая баня, Палладиев мост, Зал «На острове», Чесменская колонна);</p> <p>полуоткрытое пространство участка парка на южном берегу пруда с редко посаженными деревьями;</p> <p>закрытые пространства ландшафтных групп (на островах),</p> <p>включая еловую рощу на Каменном острове,</p> <p>ивовую рощу на Кроличьем острове,</p> <p>рощи смешенного породного состав на Диком и Большом островах,</p>	      

1	2	3	4
		<p>дорожная сеть с пейзажной планировкой; щебеночно-набивное покрытие дорожек; аллейные посадки;</p> <p>«лабиринт» из валунов на Каменном острове,</p> <p>дерновые откосы Большого пруда;</p> <p>здания и сооружения, малая архитектурная форма: Зал «На острове», Чесменская колонна, Пристани по берегам Большого пруда и на Большом острове;</p> <p>5. Ландшафтный район Лебяжьих прудов: расположенный в юго-западной части парка, ограниченный с северо-востока</p>	     







1	2	3	4
		<p>западным берегом Большого пруда и дорожкой от Палладиева моста к Рамповой аллее, с северо-западной стороны дорожкой от Пудостского моста до Орловских ворот (через Виттоловский мост), с южной стороны Парковой улицей;</p> <p>характеризующийся пейзажной планировкой,</p> <p>преимущественно равнинным рельефом с локальными повышениями: насыпной холм-пандус ведущий к Башне-руине, холм, расположенный к юго-западу от Турецкой бани, высокие откосы Виттоловского канала;</p> <p>включающий Лебяжьи пруды с островами, два южных пруда из системы Верхних прудов, участок Виттоловского канала от Рамповой аллеи до Лебяжьих прудов;</p> <p>сочетанием открытых пространств с солитерными посадками, полуоткрытых пространств с ландшафтными группами, закрытых пространств в т. ч.:</p>	     

1	2	3	4
		<p>открытые пространства полей (напротив Турецкой бани и к юго-западу от Турецкого каскада);</p> <p>полуоткрытые пространства, в т.ч. Лебяжьих прудов с островами с ландшафтными группами (елей, сосен, смешанного породного состава);</p>	    

1	2	3	4
		<p>закрытые пространства в т.ч. массив (ели) на северном склоне холма-пандуса к Башне-руине;</p> <p>дорожная сеть с пейзажной планировкой; щебеночно-набивное покрытие дорожек; аллейные посадки;</p> <p>дерновые откосы прудов и Витоловского канала;</p> <p>элементы партерного сада: бордюры в т.ч. у Башни-руины, цветочные клумбы у Турецкой бани;</p> <p>здания и сооружения, малая архитектурная форма: Башня-руина, Турецкая баня, Орловские ворота,</p>	      


1	2	3	4
		<p>Готические ворота,</p> <p>Палладиев мост,</p> <p>Турецкий каскад, мосты, мосты-плотины, плотины;</p> <p>5. Ландшафтный район Виттоловского канала и Розового поля</p> <p>расположенный в западной части парка, ограниченный с востока дорожкой от Виттоловского моста к Скрипучей беседке, с северо-западной стороны Подкапризовой дорогой, с юго-запада Парковой улицей, с юго-востока дорожкой от Орловских ворот до Виттоловского моста;</p> <p>характеризующийся регулярной ортогональной планировкой к западу от Виттоловского канала и пейзажной планировкой в восток от него,</p> <p>равнинным рельефом с локальным повышением в северной части (южный склон Большого Каприза);</p> <p>сочетанием закрытых, полуоткрытых и</p>	    

1	2	3	4
		<p>открытых пространств в т.ч.:</p> <p>закрытые:</p> <p>еловая роща на склоне Большого Каприза;</p> <p>полуоткрытые:</p> <p>прореженные массивы с использованием рядовых посадок, поляна в центральной части с ландшафтной группой к западу от Виттоловского канала;</p> <p>солитерные и рядовые посадки и ландшафтные группы вдоль дорожек к востоку от Виттоловского канала;</p> <p>открытые: Розовое поле, Виттоловский канал;</p>	     

1	2	3	4
		<p>дорожная сеть; щепеночно-набивное покрытие дорожек; аллейные посадки;</p> <p>дерновые откосы Витоловского канала;</p> <p>здания и сооружения, малая архитектурная форма: Большой Каприз;</p> <p>Ворота Баболовские с Розовой караулкой,</p> <p>пристани паромные на берегу Витоловского канала,</p> <p>Витоловский мост;</p> <p>6. Ландшафтный район Верхних прудов: расположенный в северной части парка,</p>	     







1	2	3	4
		<p>ограниченный с севера Подкапризовой дорогой и Треугольной площадью, восточной стороны Собственным садом, с юго-востока Рамповой аллеей, с запада дорожкой от Виттоловского моста к Скрипучей беседке;</p> <p>характеризующийся пейзажной планировкой,</p> <p>равнинным рельефом с локальными повышениями (в т.ч. Малый Каприз);</p> <p>сочетанием закрытых пространств (в т.ч. еловая аллея по западному берегу Верхних прудов, посадки вдоль северной стороны Рамповой аллеи);</p> <p>полуоткрытых пространств (в т.ч. острова на Верхних прудах с ландшафтными группами и солитерными посадками, посадки вдоль Треугольной площади);</p> <p>и открытых пространств (в т.ч. поляна между Собственным садом и Верхними прудами, поляна между еловой аллеей и дорожкой от Виттоловского моста к Скрипучей беседке, с солитерными посадками и ландшафтными группами);</p> <p>дорожная сеть;</p> <p>щебеночно-набивное покрытие дорожек;</p>	    






1	2	3	4
		<p>аллейные посадки (в т.ч. Еловая аллея);</p> <p>дерновые откосы прудов и канав (канавы вдоль треугольной площади, канава, уходящая в западном направлении от Верхних прудов);</p> <p>здания и сооружения, малая архитектурная форма: Павильон Концертный зал,</p> <p>Павильон Вечерний зал,</p> <p>Кухня-руина,</p> <p>Скрипучая беседка,</p> <p>Памятник Ланскому, Кагульский обелиск,</p> <p>Мосты, плотины, мосты-плотины, круглая гранитная беседка;</p>	        

1	2	3	4
		<p>7. Ландшафтный район Рамповой аллеи и северного берега Большого пруда:</p> <p>расположенный в центральной части парка, ограниченный с северо-запада Рамповой аллеей, с юго-запада дорожкой от Пудостского моска к Палладиеву мосту, с юго-востока береговой линией Большого пруда, с северо-востока дорожкой вдоль южного фасада Камероновой галереи;</p> <p>характеризующийся пейзажной планировкой с участком регулярной планировки на Террасе Руска и у ее подножия;</p> <p>рельефом с пологим уклоном в сторону Большого пруда;</p>	 <p>The column contains four photographs. The top one shows a stone bridge over a body of water with snow on the banks. The second one shows a stone bridge with a decorative metal railing. The third one shows a tall, conical stone tower in a forest. The fourth one is an aerial view of a park area with a large green lawn and a building.</p>



1	2	3	4
		<p>сочетанием закрытых пространств (в т.ч., массив в южной части района);</p> <p>полуоткрытых пространств (в т.ч. посадки вдоль Рамповой аллеи, посадки в районе мыса на берегу Большого пруда в северной части района, посадки у подножия Террасы Руска);</p> <p>и открытых пространств (в т.ч. партерный сад и поляна у подножия Террасы Руска, поляны к юго-западу и северо-востоку от Террасы Руска);</p> <p>партеру подножия Террасы Руска с симметричным с декоративным рисунком с газонами и цветниками;</p> <p>партер на верхней площадке Террасы Руска с декоративным рисунком с газонами и цветниками;</p>	     

1	2	3	4
		<p>солитерные посадки;</p> <p>дорожная сеть;</p> <p>щебеночно-набивное покрытие дорожек;</p> <p>аллейные посадки (в т.ч. тройная Рамповая аллея);</p> <p>дерновые откосы Большого пруда и канав (канавы от фонтана «Молочница», до Большого пруда);</p> <p>здания и сооружения, малая архитектурная форма, парковая скульптура:</p> <p>Терраса Руска,</p> <p>Камеронова галерея с пандусом,</p>	      

1	2	3	4
		<p>пристани на берегу Большого пруда,</p> <p>парковая скульптура (в т.ч. фонтан «Молочница»);</p> <p>8. Собственный сад:</p> <p>местоположение у южного фасада Зубовского корпуса Екатерининского дворца;</p> <p>пейзажная планировка;</p> <p>равнинный рельеф;</p> <p>преимущественно открытое пространство с солитерными посадками, насаждениями декоративного кустарника, цветниками;</p> <p>дорожная сеть;</p>	     

1	2	3	4
		<p>щебеночно-набивное покрытие дорожек;</p> <p>здания и сооружения, малая архитектурная форма:</p> <p>пергола,</p> <p>мраморный фонтан;</p> <p>парковая скульптура;</p> <p>9. Парадный плац перед Екатерининским дворцом и Треугольная площадь:</p> <p>местоположение, конфигурация в плане;</p>	    

1	2	3	4
		газоны;	 
2.	Гидросистема:	<p>Зеркальные пруды, их местоположение в центральной части парка на четвертой террасе регулярного сада, конфигурация, абрис береговых линий и островов исторические дно- и берегоукрепления (натуральный камень);</p> <p>Большой пруд, его местоположение в центральной части парка, конфигурация, абрис береговых линий и островов исторические дно- и берегоукрепления, гидротехнические сооружения (пристани паромные, Палладиев мост, мост-плотина у Адмиралтейства);</p> <p>система Каскадных прудов, их местоположение в восточной части парка, конфигурация, абрис береговых линий, исторические дно- и берегоукрепления, перепад высот, гидротехнические сооружения (мосты-плотины, пристани паромные);</p>	  

1	2	3	4
		<p>Лебяжьи пруды, их местоположение в южной части парка, конфигурация, абрис береговых линий и островов исторические дно- и берегоукрепления, гидротехнические сооружения (мосты, плотины);</p> <p>система Верхних прудов, их местоположение в северо-западной части парка, конфигурация, абрис береговых линий и островов, исторические дно- и берегоукрепления, перепад высот, гидротехнические сооружения (мосты-плотины, мосты, плотины);</p> <p>Виттоловский канал, его местоположение в западной части парка от Подкапризовой дороги до Лебяжьих прудов, конфигурация, абрис береговых линий, исторические дно- и берегоукрепления, перепад высот, гидротехнические сооружения (мосты, мост-плотина, плотинки, пристани паромные);</p> <p>Каскадный канал, его местоположение в вдоль северо-восточной границы парка и Садовой улицы, конфигурация, абрис береговых линий, исторические дноукрепление и берегоукрепление со стороны парка, набережная со стороны Садовой улицы с выложенной известняковыми блоками подпорной стенкой с валиком по верхнему краю, перильным ограждением с гранитными филенчатыми тумбами и металлическими секциями ограды с геометрическим рисунком, тротуаром, выложенным натуральным камнем, перепад высот, ступени каскада, выложенные из натурального камня с декоративными</p>	    

1	2	3	4
		<p>туфовыми арочками в верхней части, гидротехнические сооружения (мосты), фонтан «Лебедь»;</p> <p>Рыбный канал, его местоположение от Большого пруда до Каскадного канала, конфигурация, абрис береговых линий, исторические дноукрепление и берегоукрепление (булыжный камень), гидротехнические сооружения (мосты, мост-плотина);</p> <p>протока от фонтана «Молочница» до Большого пруда ее местоположение, конфигурация, абрис береговых линий, исторические дно- и берегоукрепления, гидротехнические сооружения (мост);</p> <p>дренажная и мелиоративная системы парка;</p>	    
3.	Насаждения:	<p>В соответствии с данными ландшафтнй инвентаризации;</p> <p>старовозростной древостой;</p>	

1	2	3	4
		<p>основной породный состав: лиственница, ель, сосна, пихта, липа, ясень, клен, дуб, вяз, ива, береза, плодовые деревья;</p> <p>декоративные кустарники, цветники</p>	
4.	Здания и сооружения, мемориальные объекты:	<p>местоположение, объемно-пространственные, конструктивные, планировочные и архитектурно-художественные характеристики зданий, сооружений и мемориальных объектов, расположенных на территории Александровского парка:</p> <p>1. Сторожка в Эрмитажной роше (Санкт-Петербург, город Пушкин, Екатерининский парк, литера АК);</p> <p>2. Круглая беседка у Верхних прудов;</p> <p>3. Фрагмент барельефы с основания Чесменской колонны, установленный на северном берегу Большого пруда, (в послевоенное время поднят со дна Большого пруда);</p>	