

**УПРАВЛЕНИЕ ПО ОХРАНЕ ОБЪЕКТОВ КУЛЬТУРНОГО НАСЛЕДИЯ
КАЛУЖСКОЙ ОБЛАСТИ**

ПРИКАЗ

30 *сентября* 2021 года

№ *171*

Об уточнении сведений об объекте культурного наследия регионального значения «Комплекс зданий школы Шацкого «Бодрая жизнь», 1911 г., включении в единый государственный реестр объектов культурного наследия (памятников истории и культуры) народов Российской Федерации выявленных объектов культурного наследия, а также об отказе во включении в единый государственный реестр объектов культурного наследия (памятников истории и культуры) народов Российской Федерации выявленных объектов культурного наследия

В соответствии с Федеральным законом «Об объектах культурного наследия (памятниках истории и культуры) народов Российской Федерации», Законом Калужской области «Об объектах культурного наследия (памятниках истории и культуры) народов Российской Федерации, расположенных на территории Калужской области», постановлением Правительства Калужской области от 26.08.2015 № 481 «О создании управления по охране объектов культурного наследия Калужской области», (в ред. постановлений Правительства Калужской области от 31.08.2017 № 499, от 29.01.2018 № 56, от 10.10.2018 № 624, от 14.05.2020 № 378, от 28.05.2021 № 336, от 30.08.2021 № 568), постановлением Правительства Калужской области от 22.01.2018 № 36 «Об утверждении Порядка принятия решения о включении объекта культурного наследия регионального значения или объекта культурного наследия местного (муниципального) значения в единый государственный реестр объектов культурного наследия (памятников истории и культуры) народов Российской Федерации», актом государственной историко-культурной экспертизы от 2 сентября 2021 г. (подготовлен экспертом, аттестованным Министерством культуры Российской Федерации, Б.О. Деминым) с целью включения в единый государственный реестр объектов культурного наследия (памятников истории и культуры) народов Российской Федерации выявленных объектов культурного наследия «Начальная школа», 1911-1918 гг., расположенного по адресу: Калужская область, г. Обнинск, ул. Шацкого, д. 1; «Дом учителей», 1911-1918 гг., расположенного по адресу: Калужская область, г. Обнинск, ул. Шацкого, д. 4; «Общежитие девочек», 1911-1918 гг., расположенного по адресу: Калужская область, г. Обнинск, ул. Шацкого, д. 5; «Дом учителей», 1911-1918 гг., расположенного по адресу: Калужская область, г. Обнинск, ул. Шацкого, д. 6; «Общежитие мальчиков», 1911-1918 гг., расположенного по адресу: Калужская область, г. Обнинск, ул. Шацкого, д. 12 и уточнения сведений об объекте культурного наследия регионального значения «Комплекс зданий школы Шацкого «Бодрая жизнь», 1911 г., расположенном по адресу: Калужская область, г. Обнинск, ул. Шацкого, д. 1, 4, 5, 6, пр. Ленина, д. 10, ул. Пирогова, д. 17, включенном в единый государственный реестр объектов

культурного наследия (памятников истории и культуры) народов Российской Федерации **ПРИКАЗЫВАЮ:**

1. Уточнить сведения об объекте культурного наследия, включенном в единый государственный реестр объектов культурного наследия (памятников истории и культуры) народов Российской Федерации в качестве объекта регионального значения «Комплекс зданий школы Шацкого «Бодрая жизнь», 1911 г. в части наименования, даты создания.

2. Изменить наименование и датировку объекта культурного наследия регионального значения с «Комплекс зданий школы Шацкого «Бодрая жизнь», 1911 г. на «Школа – колония «Бодрая жизнь» им. С.Т. Шацкого», 1911-1941 гг.: - «Начальная школа», начало XX в.; - «Общежитие девочек», начало XX в.

3. Включить выявленные объекты культурного наследия согласно приложению № 1 к настоящему приказу в единый государственный реестр объектов культурного наследия (памятников истории и культуры) народов Российской Федерации в качестве объектов культурного наследия регионального значения.

4. Утвердить предмет охраны указанных в приложении № 1 к настоящему приказу объектов культурного наследия регионального значения согласно приложениям №№ 2, 2.1 к настоящему приказу.

5. Утвердить границы территории указанных в приложении № 1 к настоящему приказу объектов культурного наследия регионального значения согласно приложениям №№ 3, 3.1 к настоящему приказу (графическое описание с перечнем координат характерных точек).

6. Утвердить режим использования территории указанных в приложении № 1 к настоящему приказу объектов культурного наследия регионального значения согласно приложениям № 4 к настоящему приказу.


7. Отказать во включении выявленных объектов культурного наследия в единый государственный реестр объектов культурного наследия (памятников истории и культуры) народов Российской Федерации согласно приложению № 5 к настоящему приказу.

8. Исключить из перечня выявленных объектов культурного наследия объекты согласно приложению № 6 к настоящему приказу.

9. Настоящий приказ вступает в силу по истечении десяти дней после его официального опубликования.

Начальник управления

УПРАВЛЕНИЕ КУЛЬТУРЫ
КАЛУЖСКОЙ ОБЛАСТИ
в Государственном реестре объектов культурного наследия
наименование объекта государственного значения
Калужской области
идентификационный номер: 10952
"20" 10 2014 г.



Е.Е. Чудаков

Приложение № 1
к приказу управления по охране объектов
культурного наследия Калужской области
от 30.09 2021 года № 171

**Выявленные объекты культурного наследия, включаемые
в единый государственный реестр объектов культурного наследия
(памятников истории и культуры) народов Российской Федерации**

Наименование	Дата	Адрес	Категория	Вид
Начальная школа	начало XX в.	Калужская область, городской округ «Город Обнинск», город Обнинск, улица Шацкого, дом 1	Регионального значения	Памятник
Общежитие девочек	начало XX в.	в 80 метрах к северо-востоку от объекта недвижимости, расположенного по адресу: Российская Федерация, Калужская область, городской округ «Город Обнинск», город Обнинск, улица Шацкого, дом 1	Регионального значения	Памятник

**Описание особенностей объекта культурного наследия
регионального значения «Начальная школа», начало XX в.,
являющихся основаниями для включения его в реестр и подлежащих
обязательному сохранению (предмет охраны объекта культурного
наследия)**

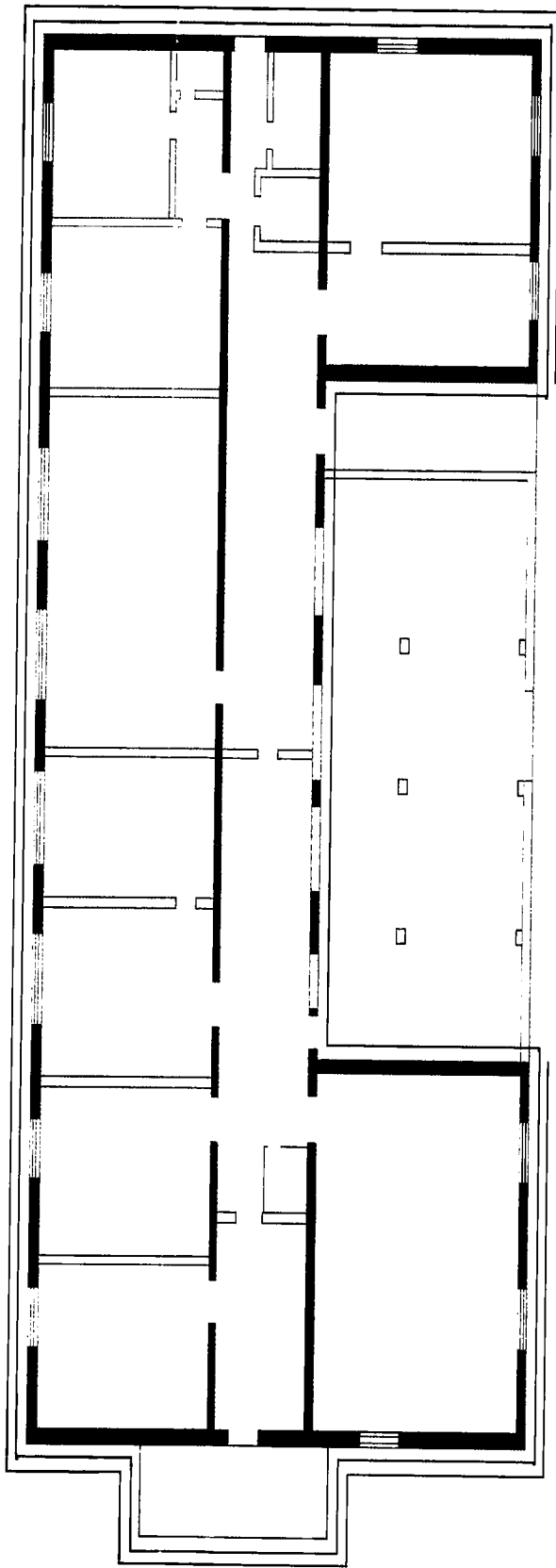
Предметом охраны объекта культурного наследия являются:

- местоположение и градостроительные характеристики здания как элемента участвующего в формировании застройки ансамбля;
- объёмно-пространственная композиция П-образного в плане одноэтажного здания начала XX в., в том числе веранда северо-восточного фасада, высотные отметки по карнизу;
- крыша начала XX в., ее конструкция, конфигурация (вальмовая, многоскатная, сложной конфигурации, со слуховым окном на юго-восточном скате) высотные отметки по коньку;
- композиционное решение и архитектурно-художественное оформление фасадов начала XX в., в том числе местоположение, размер, форма, оформление оконных и дверных проемов - юго-восточный фасад: 8 оконных проемов прямоугольной конфигурации; юго-западный фасад: 2 оконных проема прямоугольной конфигурации, 1 дверной проем прямоугольной конфигурации; северо-западный фасад: 4 оконных проема прямоугольной конфигурации (допускается возможность воссоздания исторических оконных и дверных проемов в рамках работ по реставрации объекта); северо-восточный фасад: 1 оконный проем прямоугольной конфигурации, 1 дверной проем прямоугольной конфигурации; наличники окон, пилястры юго-восточного фасада, резное ограждение веранды северо-восточного фасада;
- материал и отделка фасадных поверхностей – тесовая обшивка «в елку» с покраской (колористическое решение фасадов уточняется в процессе реставрационных исследований);
- пространственно-планировочная структура интерьеров здания начала XX в. в пределах капитальных стен;
- цоколь из кирпича, капитальные стены из бревен с тесовой обшивкой и плоские перекрытия начала XX в., их конструкция;
- мемориальная доска с памятной надписью – «Памятник Истории и культуры начальная школа колонии «БОДРАЯ ЖИЗНЬ» Охраняется государством».

Приложение к предмету охраны
 историко-культурного наследия
 регионального значения
 «Начальная школа», начало XX в.

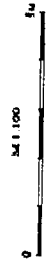
Российская Федерация, Калужская область, городская округ «Город Обнинск», город Обнинск, улица Шавыкина, дом 1

План 1-го этажа



Условные обозначения

- — — — — истинно-пространственная композиция П-образного в плане многоэтажного здания начала XX в.
- — — — — декоративное решение и архитектурно-художественное оформление фасадов начала XX в.
- — — — — каменные стены из оштукатуренных бревен с текстовой обшивкой в плоские перегородки начала XX в.
- — — — — просторно-планировочная структура интерьеров здания начала XX в. в пределах капитальных стен



М 1:100

**Описание особенностей объекта культурного наследия
регионального значения «Общежитие девочек», начало XX в.,
являющихся основаниями для включения его в реестр и подлежащих
обязательному сохранению (предмет охраны объекта культурного
наследия)**

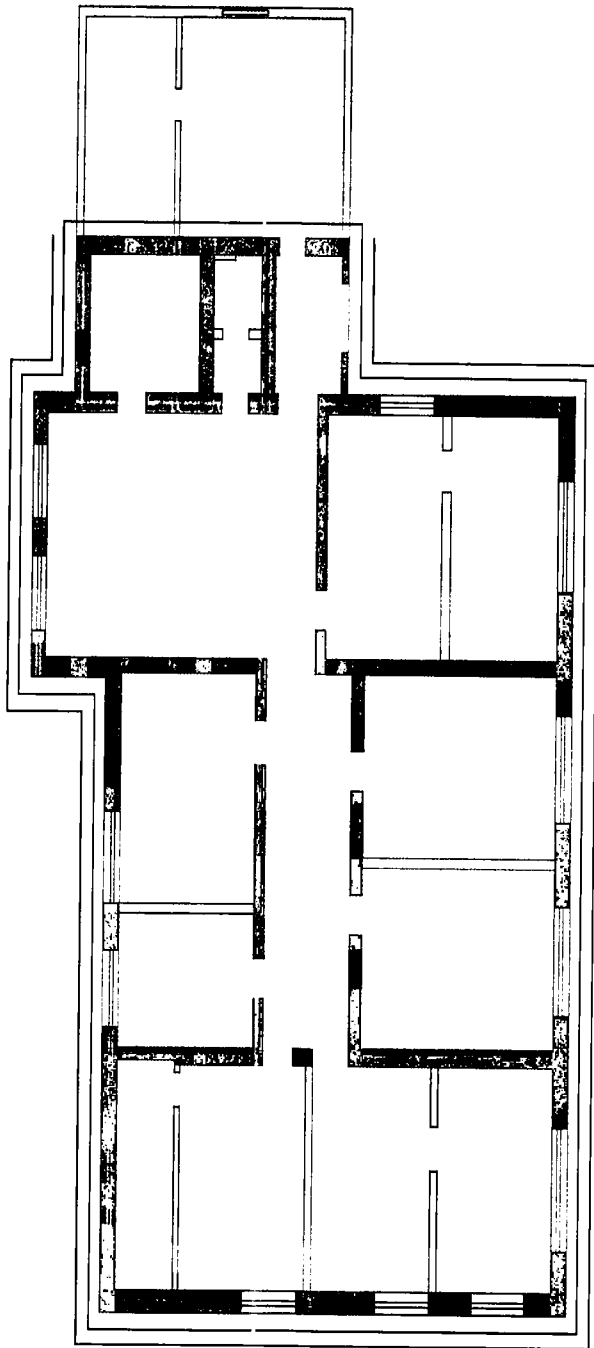
Предметом охраны объекта культурного наследия являются:

- местоположение и градостроительные характеристики здания как элемента участвующего в формировании застройки ансамбля;
- объёмно-пространственная композиция здания начала XX в. сложной конфигурации в плане, в том числе выступающая часть северо-западного фасада, треугольные фронтоны юго-восточного и северо-западного фасадов, высотные отметки по карнизам;
- крыша начала XX в., ее конструкция, конфигурация (многоскатная, сложной конфигурации), высотные отметки по конькам;
- композиционное решение и архитектурно-художественное оформление фасадов начала XX в., в том числе местоположение, размер, форма, оформление оконных и дверных проемов – северный фасад: 1 оконный проем прямоугольной конфигурации (допускается возможность воссоздания исторических оконных проемов в рамках работ по реставрации объекта); восточный фасад: 4 оконных проема прямоугольной конфигурации (допускается возможность воссоздания исторических оконных проемов трапециевидной конфигурации в треугольных фронтонах в рамках работ по реставрации объекта); южный фасад: 3 оконных проема прямоугольной конфигурации; западный фасад: 5 оконных проемов прямоугольной конфигурации (допускается возможность воссоздания исторического оконного проема трапециевидной конфигурации в треугольном фронтоне и изменение габаритов неисторического оконного проема на левом фланге фасада в рамках работ по реставрации объекта); наличники окон;
- материал и отделка фасадных поверхностей: цоколь - штукатурка с покраской, стены – тесовая обшивка вертикальная, горизонтальная с покраской (колористическое решение фасадов уточняется в процессе реставрационных исследований);
- пространственно-планировочная структура интерьеров здания начала XX в. в пределах капитальных стен;
- цоколь из кирпича, капитальные стены из бревен с тесовой обшивкой и плоские перекрытия начала XX в., их конструкция;
- мемориальная доска с памятной надписью – «Памятник Истории и культуры Общежитие девочек Школы-колонии «БОДРАЯ ЖИЗНЬ» Охраняется государством».

Приложение к предмету охраны объекта
 культурного наследия
 регионального значения
 «Объекты: «Девочки», начало XX в.

Объекты: «Девочки», расположенное по адресу:
 в 30 метрах к северо-востоку от объекта недвижимого имущества, расположенного по адресу: Российская Федерация, Калужская область,
 городской округ «Город Обнинск», город Обнинск, улица Шапорова, дом 1

План 1-го этажа



Условные обозначения

- объект-проектная композиция здания начала XX в.
- объект-проектная композиция здания начала XX в.
- капитальная стена из бруса с герметичной обшивкой и гипсовые перегородки начала XX в.
- хроническое рельефе и архитектурно-художественное оформление фасадов начала XX в.
- проективно-планировочная структура интерьеров здания начала XX в. в пределах капитальных стен

0 1 2 м

79

Приложение № 3
к приказу управления по охране объектов
культурного наследия Калужской области
от 30.09. 2021 года № 171

**Графическое описание границы территории объекта культурного наследия
регионального значения «Начальная школа», начало XX в.**



- УСЛОВНЫЕ ОБОЗНАЧЕНИЯ**
- территория объекта культурного наследия
 - 4 характеристика точки границ территории объекта культурного наследия
 - объект культурного наследия

- ЭКСПЛИКАЦИЯ**
1. Начальная школа, начало XX в., расположенная по адресу: Российская Федерация, Калужская область, городской округ «Город Обнинск», город Обнинск, улица Пашаева, дом 1;
 2. Общественное здание, начало XX в., расположенное по адресу: в 90 метрах к северо-востоку от объекта недвижимости, расположенного по адресу: Российская Федерация, Калужская область, городской округ «Город Обнинск», город Обнинск, улица Пашаева, дом 1.


Масштаб 1:1000




Координаты характерных точек (МСК) границ территории объекта культурного наследия регионального значения «Начальная школа», начало XX в.

№ п/п	X	Y
1	495525.43	1321613.01
2	495544.01	1321643.63
3	495526.26	1321656.34
4	495539.03	1321674.79
5	495561.91	1321681.62
6	495589.67	1321690.04
7	495598.05	1321691.18
8	495600.54	1321691.71
9	495625.35	1321696.87
10	495618.98	1321721.15
11	495616.08	1321732.35
12	495611.32	1321749.64
13	495610.09	1321748.15
14	495605.91	1321753.81
15	495572.26	1321725.69
16	495550.33	1321707.38
17	495538.25	1321695.97
18	495524.71	1321681.43
19	495521.87	1321677.41
20	495493.51	1321634.47
21	495505.83	1321626.21
22	495507.47	1321625.11
23	495519.74	1321616.85


Приложение № 3.1
к приказу управления по охране объектов
культурного наследия Калужской области
от 20.09, 2021 года № 171

**Графическое описание границы территории объекта культурного наследия
регионального значения «Общезнание девочек», начало XX в.**



- УСЛОВНЫЕ ОБОЗНАЧЕНИЯ**
-  характером объекта культурного наследия
 -  характером точка границ территории объекта культурного наследия
 -  объект культурного наследия

- ЭКСПЛИКАЦИЯ**
1. Начальная школа, начало XX в., расположенная по адресу: Российская Федерация, Калужская область, городской округ «Город Обнинск», город Обнинск, улица Шолохова, дом 1;
 2. Общежитие девочек, начало XX в., расположенное по адресу: в 80 метрах к северо-востоку от объекта недвижимости, расположенного по адресу: Российская Федерация, Калужская область, городской округ «Город Обнинск», город Обнинск, улица Шолохова, дом 1.



**Координаты характерных точек (МСК) границ территории объекта
культурного наследия регионального значения «Общежитие девочек»,
начало XX в.**

№ п/	X	Y
1	495525.43	1321613.01
2	495544.01	1321643.63
3	495526.26	1321656.34
4	495539.03	1321674.79
5	495561.91	1321681.62
6	495589.67	1321690.04
7	495598.05	1321691.18
8	495600.54	1321691.71
9	495625.35	1321696.87
10	495618.98	1321721.15
11	495616.08	1321732.35
12	495611.32	1321749.64
13	495610.09	1321748.15
14	495605.91	1321753.81
15	495572.26	1321725.69
16	495550.33	1321707.38
17	495538.25	1321695.97
18	495524.71	1321681.43
19	495521.87	1321677.41
20	495493.51	1321634.47
21	495505.83	1321626.21
22	495507.47	1321625.11
23	495519.74	1321616.85

**Режим использования территории объектов культурного наследия
регионального значения «Начальная школа», начало XX в.;
«Общежитие девочек», начало XX в.**

1. На территории объекта культурного наследия разрешаются:

1.1. Реставрация, консервация, ремонт и приспособление объектов культурного наследия для современного использования;

1.2. Консервация и музеефикация объектов культурного наследия, объектов археологического наследия, а также культурного слоя на основании комплексных научно-исследовательских работ;

1.3. Ремонт, реконструкция существующих дорог и проездов с использованием в дорожных покрытиях традиционных материалов;

1.4. Ремонт, реконструкция существующих инженерных сетей (коммуникаций) с последующей их прокладкой в подземные, с рекультивацией и благоустройством нарушенных земель;

1.5. Работы по сохранению и восстановлению элементов планировочной структуры территории объекта;

1.6. Благоустройство территории с применением традиционных материалов (дерево, камень, кирпич), металлических изделий и элементов, изготовленных с применениемковки и литья;

1.7. Проведение работ по восстановлению планировочной структуры, утраченных сооружений и зеленых насаждений;

1.8. Устройство современных сходов и ступеней, пандусов, подпорных стенок, откосов и ограждений для проведения работ по сохранению объектов культурного наследия;

1.9. Проведение земляных и строительных работ при условии получения разрешения органа охраны объектов культурного наследия о возможности проведения работ в случае, если данные работы являются работами по сохранению объекта культурного наследия или его отдельных элементов, сохранению историко-градостроительной или природной среды объекта культурного наследия.

2. На территории объекта культурного наследия запрещаются:

2.1. Строительство объектов капитального строительства и увеличение объемно-пространственных характеристик, существующих на территории памятника объектов капитального строительства;

2.2. Проведение земляных, строительных и иных работ, не являющихся работами по сохранению объекта культурного наследия или его отдельных элементов, сохранению историко-градостроительной и природной среды объекта культурного наследия;

2.3. Градостроительная, хозяйственная и иная деятельность, создающая угрозу повреждения, разрушения или уничтожения объектов культурного наследия;

2.4. Прокладка наземных и воздушных инженерных сетей (коммуникаций);

2.5. Установка на фасадах, крышах объектов культурного наследия кондиционеров, телеантенн, тарелок спутниковой связи и рекламных конструкций;

2.6. Размещение любых рекламных конструкций;

2.7. Создание разрушающих вибрационных нагрузок динамическим воздействием на грунты в зоне их взаимодействия с объектами культурного наследия.

Приложение № 5
к приказу управления по охране объектов
культурного наследия Калужской области
от 30.09. 2021 года № 121

**Выявленные объекты культурного наследия, в отношении которых
принято решение об отказе во включении в единый государственный реестр
объектов культурного наследия (памятников истории и культуры) народов
Российской Федерации**

Наименование	Дата	Адрес
Дом учителей	1911- 1918 гг.	Калужская область, г. Обнинск, ул. Шацкого, д. 4
Дом учителей	1911- 1918 гг.	Калужская область, г. Обнинск, ул. Шацкого, д. 6
Общежитие мальчиков	1911- 1918 гг.	Калужская область, г. Обнинск, ул. Шацкого, д. 12

Приложение № 6
к приказу управления по охране объектов
культурного наследия Калужской области
от 30.09 2021 года № 171

**Выявленные объекты культурного наследия, подлежащие исключению из
перечня выявленных объектов культурного наследия**

Наименование	Дата	Адрес
Начальная школа	1911-1918 гг.	Калужская область, г. Обнинск, ул. Шацкого, д. 1
Дом учителей	1911-1918 гг.	Калужская область, г. Обнинск, ул. Шацкого, д. 4
Общежитие девочек	1911-1918 гг.	Калужская область, г. Обнинск, ул. Шацкого, д. 5
Дом учителей	1911-1918 гг.	Калужская область, г. Обнинск, ул. Шацкого, д. 6
Общежитие мальчиков	1911-1918 гг.	Калужская область, г. Обнинск, ул. Шацкого, д. 12