



ПРАВИТЕЛЬСТВО МОСКВЫ
ДЕПАРТАМЕНТ КУЛЬТУРНОГО НАСЛЕДИЯ ГОРОДА МОСКВЫ

П Р И К А З

03 марта 2022 г.

№ 64

О включении выявленного объекта культурного наследия "Ограда участка Архиерейских могил, конец XIX в.", расположенного по адресу: г. Москва, ул. Старообрядческая, д. 31, лит. А, Рогожское кладбище, участок 5, в единый государственный реестр объектов культурного наследия (памятников истории и культуры) народов Российской Федерации в качестве объекта культурного наследия регионального значения (памятника), об утверждении границ его территории и предмета охраны

В соответствии со статьями 3.1, 18 Федерального закона от 25 июня 2002 г. № 73-ФЗ "Об объектах культурного наследия (памятниках истории и культуры) народов Российской Федерации", постановлением Правительства Москвы от 27 октября 2015 г. № 700-ПП "Об утверждении Положения о включении выявленного объекта культурного наследия в единый государственный реестр объектов культурного наследия (памятников истории и культуры) народов Российской Федерации в качестве объекта культурного наследия регионального значения или объекта культурного наследия местного (муниципального) значения" **приказываю:**

1. Согласиться с заключением (актом) государственной историко-культурной экспертизы от 2 февраля 2022 г., выполненным аттестованным экспертом по проведению государственной историко-культурной экспертизы И.В.Крымовой (приказ Министерства культуры Российской Федерации от 1 апреля 2020 г. № 419), содержащим вывод об обоснованности включения выявленного объекта культурного наследия "Ограда участка Архиерейских могил, конец XIX в.", расположенного по адресу: г. Москва, ул. Старообрядческая, д. 31, лит. А, Рогожское кладбище, участок 5, в единый государственный реестр объектов культурного наследия (памятников истории и культуры) народов Российской Федерации в качестве объекта культурного наследия регионального значения (памятника).

2. Включить выявленный объект культурного наследия "Ограда участка Архиерейских могил, конец XIX в.", расположенный по адресу: г. Москва, ул. Старообрядческая, д. 31, лит. А, Рогожское кладбище, участок 5, в единый государственный реестр объектов культурного наследия (памятников истории и культуры) народов Российской Федерации в качестве объекта культурного наследия регионального значения (памятника) с наименованием "Ограда участка Архиерейских могил, конец XIX в.", конец XIX в.

3. Утвердить границы территории объекта культурного наследия регионального значения (памятника) "Ограда участка Архиерейских могил, конец XIX в.", конец XIX в., расположенного по адресу: г. Москва, ул. Старообрядческая, д. 31, лит. А, Рогожское кладбище, участок 5, согласно приложению 1 к настоящему приказу.

4. Утвердить режим использования территории объекта культурного наследия регионального значения (памятника) "Ограда участка Архиерейских могил, конец XIX в.", конец XIX в., расположенного по адресу: г. Москва, ул. Старообрядческая, д. 31, лит. А, Рогожское кладбище, участок 5, согласно приложению 2 к настоящему приказу.

5. Утвердить предмет охраны объекта культурного наследия регионального значения (памятника) "Ограда участка Архиерейских могил, конец XIX в.", конец XIX в., расположенного по адресу: г. Москва, ул. Старообрядческая, д. 31, лит. А, Рогожское кладбище, участок 5, согласно приложению 3 к настоящему приказу.

6. Исключить выявленный объект культурного наследия "Ограда участка Архиерейских могил, конец XIX в." из перечня выявленных объектов культурного наследия города Москвы.

7. Контроль за выполнением настоящего приказа возложить на заместителя руководителя Департамента культурного наследия города Москвы – главного археолога города Москвы Л.В.Кондрашева.

Руководитель

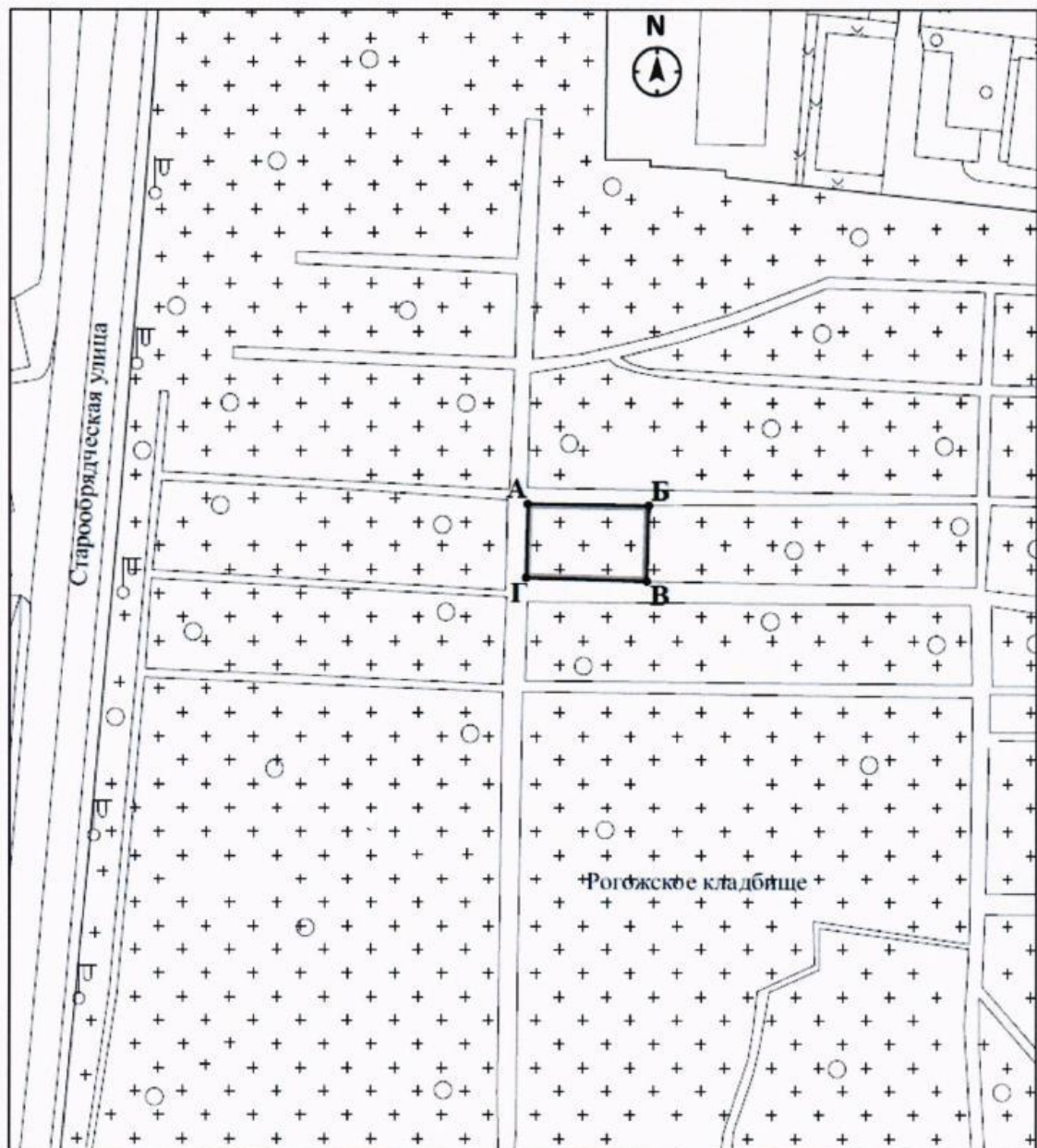


А.А.Емельянов




Приложение 1
к приказу Департамента
культурного наследия города Москвы
от "05" марта 2022 г. № 64

Границы территории
объекта культурного наследия регионального значения (памятника)
"Ограда участка Архиерейских могил, конец XIX в.", конец XIX в.,
расположенного по адресу: г. Москва, ул. Старообрядческая, д. 31, лит. А,
Рогожское кладбище, участок 5

1. Графическое описание местоположения границ территории
объекта культурного наследия



Условные обозначения:

-  - границы территории объекта культурного наследия;
-  А - характерные точки границ территории объекта культурного наследия;
-  - объект культурного наследия регионального значения (памятник)
"Ограда участка Архиерейских могил, конец XIX в.", конец XIX в.

**2. Перечень координат характерных точек
границ территории объекта культурного наследия**

| Обозначение характерной точки | Координаты характерных точек в местной системе координат (МСК) | |
|-------------------------------|--|-----------|
| | X | Y |
| А | 12793,5770 | 8487,7612 |
| Б | 12814,1114 | 8487,4692 |
| В | 12813,7691 | 8474,7390 |
| Г | 12793,2865 | 8475,3252 |
| А | 12793,5770 | 8487,7612 |

**Режим использования территории
объекта культурного наследия регионального значения (памятника)
"Ограда участка Архиерейских могил, конец XIX в.", конец XIX в.,
расположенного по адресу: г. Москва, ул. Старообрядческая, д. 31, лит. А,
Рогожское кладбище, участок 5**

На территории объекта культурного наследия:

1. Разрешается:

1.1. Проведение работ по сохранению объекта культурного наследия или его отдельных элементов, сохранению историко-градостроительной или природной среды объекта культурного наследия, в том числе устройство современных сходов и ступеней, пандусов, подпорных стенок откосов и ограждений.

1.2. Проведение изыскательских, проектных, земляных, хозяйственных и иных работ, осуществление которых не может ухудшить состояние объекта культурного наследия, нарушить его целостность и сохранность.

1.3. Озеленение и благоустройство территории.

1.4. Проведение археологических полевых работ.

1.5. Ведение хозяйственной деятельности, не противоречащей требованиям обеспечения сохранности объекта культурного наследия и позволяющей обеспечить функционирование объекта культурного наследия в современных условиях.

2. Обеспечивается:

2.1. Доступность объекта культурного наследия в целях его экспонирования, сохранения его традиционного визуального восприятия с основных видовых точек и смотровых площадок.

2.2. Реализация мер пожарной безопасности.

2.3. Реализация мер экологической безопасности.

2.4. Защита объекта культурного наследия от динамических воздействий.

3. Запрещается:

3.1. Проведение строительных работ, за исключением работ по сохранению объекта культурного наследия или его отдельных элементов, сохранению историко-градостроительной или природной среды объекта культурного наследия.

3.2. Искажение традиционных характеристик территории участка.

3.3. Искажение характеристик природного ландшафта, композиционно связанного с объектом культурного наследия.

Приложение 3
к приказу Департамента
культурного наследия города Москвы
от "03" марта 2022 г. № 64

Предмет охраны
объекта культурного наследия регионального значения (памятника)
"Ограда участка Архиерейских могил, конец XIX в.", конец XIX в.,
расположенного по адресу: г. Москва, ул. Старообрядческая, д. 31, лит. А,
Рогожское кладбище, участок 5

Предметом охраны объекта культурного наследия "Ограда участка Архиерейских могил, конец XIX в.", конец XIX в., являются:

местоположение и градостроительные характеристики ограды конца XIX века, участвующей в формировании композиционно-планировочной структуры ансамбля Рогожского кладбища XIX – начала XX века (согласно схеме предмета охраны);

объемно-пространственная композиция прямоугольной в плане ограды конца XIX века, состоящей из 42 столбов, 41 прясла и двухстворчатой калитки, установленных на низком цоколе (7 прясел и калитка с западной стороны, 8 прясел с восточной стороны и по 13 прясел с южной и северной сторон) (согласно схеме предмета охраны), в том числе высотные отметки по цоколю, верхнему краю прясел и завершению столбов;

местоположение и параметры калитки в западной части ограды (согласно схеме предмета охраны);

материал и характер деталей, в том числе камень цоколя и ступенек перед калиткой, металл сквозной кованой решетки и столбов;

колористическое решение элементов конца XIX века (уточняется в процессе реставрационных работ);

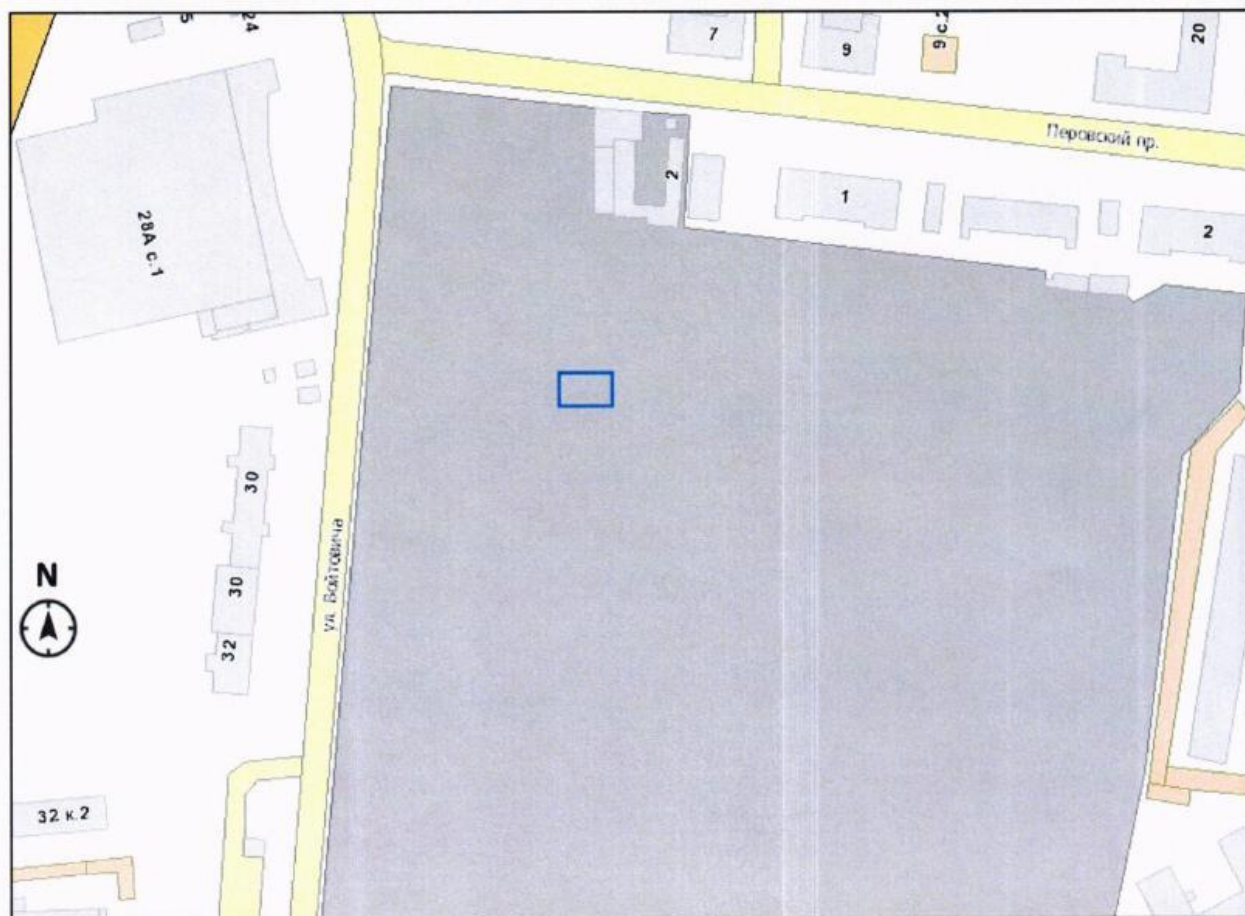
архитектурно-художественное решение ограды с использованием геометрических элементов и растительных мотивов конца XIX века (согласно схеме предмета охраны).

Изменение предмета охраны может быть осуществлено в порядке и случаях, предусмотренных законодательством об объектах культурного наследия.


Приложение
к предмету охраны объекта культурного
наследия регионального значения
(памятника) "Ограда участка
Архиерейских могил, конец XIX в.",
конец XIX в., расположенного по адресу:
г. Москва, ул. Старообрядческая, д. 31,
лит. А, Рогожское кладбище, участок 5

**Схема предмета охраны
объекта культурного наследия регионального значения (памятника)
"Ограда участка Архиерейских могил, конец XIX в.", конец XIX в.,
расположенного по адресу: г. Москва, ул. Старообрядческая, д. 31,
лит. А, Рогожское кладбище, участок 5**


**1. Местоположение и градостроительные характеристики ограды
конца XIX века**



Условные обозначения:

-  - объект культурного наследия регионального значения (памятник)
"Ограда участка Архиерейских могил, конец XIX в.", конец XIX в.

2. План ограды участка Архиерейских могил



Условные обозначения:

- ограда участка Архиерейских могил;
- объемно-пространственная композиция прямоугольной в плане ограды конца XIX века;
- архитектурно-художественное решение ограды с использованием геометрических элементов и растительных мотивов конца XIX века;
- местоположение и параметры калитки в западной части ограды.