

天氣圖

昭和七年自七月
至九月

14.6二-213



1200600202053

14.6二

213

0 1 2 3 4 5 6 7 8 9 10 11 12 13 14 15

始



氣象表

昭和七年七月上旬

Table with columns for dates (11 to 20) and rows for temperature (平均) and various locations (鹿兒島, 熊本, 大分, etc.).

Table with columns for dates (11 to 20) and rows for sunshine (日照時數) and various locations (鹿兒島, 熊本, 大分, etc.).

Table with columns for dates (11 to 20) and rows for precipitation (降水量) and various locations (鹿兒島, 熊本, 大分, etc.).

Summary table for July (七月上旬) with columns for days (1 to 10) and rows for temperature, sunshine, and precipitation.

Table with columns for dates (1 to 10) and rows for temperature (平均) and various locations (鹿兒島, 熊本, 大分, etc.).

Table with columns for dates (1 to 10) and rows for sunshine (日照時數) and various locations (鹿兒島, 熊本, 大分, etc.).

Table with columns for dates (1 to 10) and rows for precipitation (降水量) and various locations (鹿兒島, 熊本, 大分, etc.).

Summary table for June (六月下旬) with columns for days (21 to 30) and rows for temperature, sunshine, and precipitation.

中央氣象臺

氣象表

昭和七年七月中旬

Table with columns for dates (21日 to 31日) and rows for locations (鹿熊, 兒島, 島本, 岡島, 津屋, 阪屋, 松屋, 卷野, 府野, 島野, 澤田, 森, 梶, 川) and metrics (平均気温, 日照時數).

Table with columns for dates (11日 to 20日) and rows for locations (鹿熊, 兒島, 島本, 岡島, 津屋, 阪屋, 松屋, 卷野, 府野, 島野, 澤田, 森, 梶, 川) and metrics (平均気温, 日照時數).

Table with columns for dates (11日 to 20日) and rows for locations (鹿熊, 兒島, 島本, 岡島, 津屋, 阪屋, 松屋, 卷野, 府野, 島野, 澤田, 森, 梶, 川) and metrics (降水量).

Summary table for July (七月中) with columns for dates (11日 to 20日) and rows for metrics (平均気温, 日照時數, 降水量).

Table with columns for dates (11日 to 20日) and rows for locations (鹿熊, 兒島, 島本, 岡島, 津屋, 阪屋, 松屋, 卷野, 府野, 島野, 澤田, 森, 梶, 川) and metrics (平均気温, 日照時數).

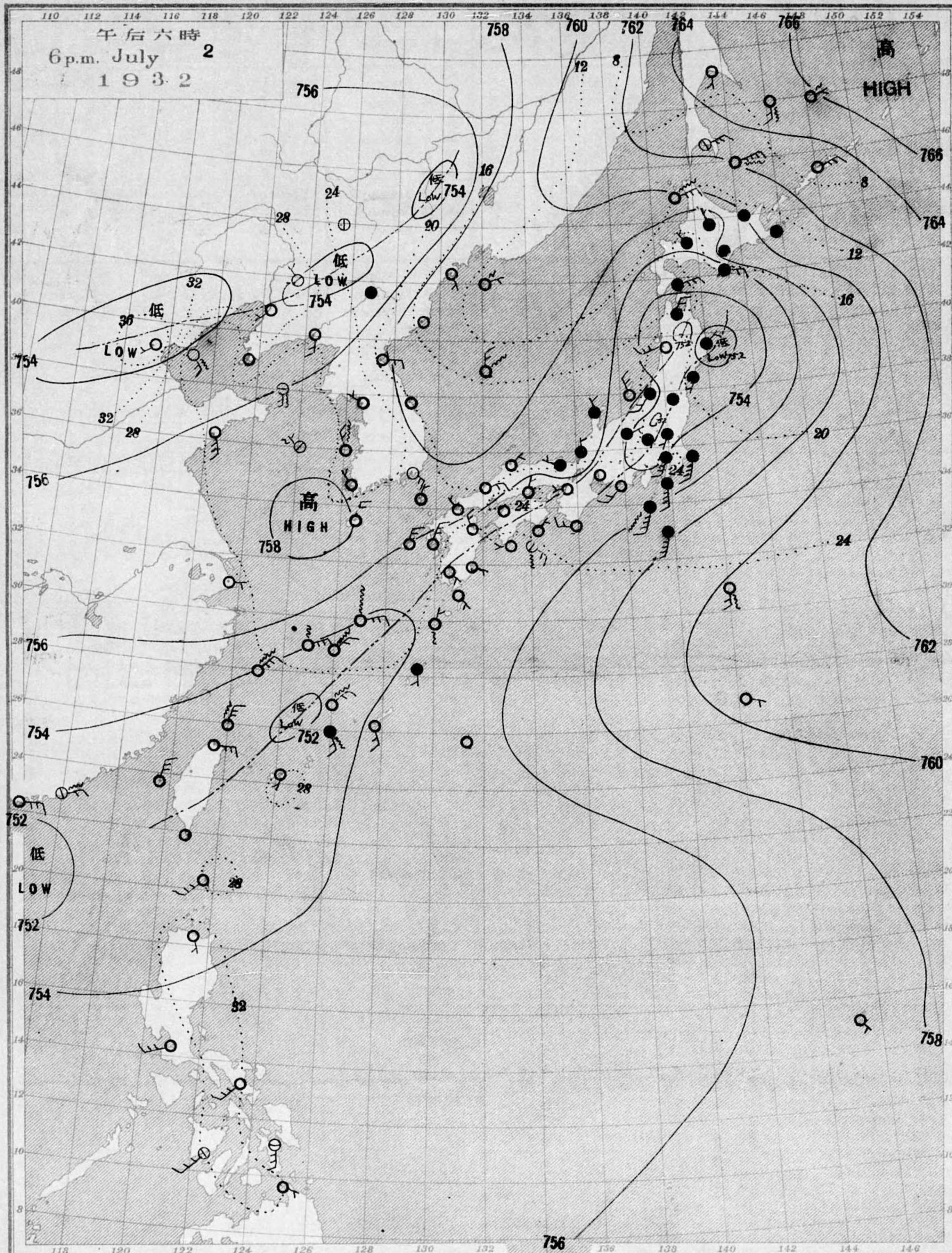
Table with columns for dates (11日 to 20日) and rows for locations (鹿熊, 兒島, 島本, 岡島, 津屋, 阪屋, 松屋, 卷野, 府野, 島野, 澤田, 森, 梶, 川) and metrics (平均気温, 日照時數).

Table with columns for dates (11日 to 20日) and rows for locations (鹿熊, 兒島, 島本, 岡島, 津屋, 阪屋, 松屋, 卷野, 府野, 島野, 澤田, 森, 梶, 川) and metrics (降水量).

Summary table for July (七月上旬) with columns for dates (1日 to 10日) and rows for metrics (平均気温, 日照時數, 降水量).

天氣圖
WEATHER CHART.

THE CENTRAL METEOROLOGICAL OBSERVATORY OF JAPAN, TOKYO.



午后六時
6 p.m. July
1932

明治廿七年三月七日第三種郵便物認可
昭和七年七月三日發行

用發
刷行人
販發行
所

東京市神田區竹町貳番地
中央氣象臺

(定價郵稅共壹圓四錢)

等壓線 Isobaric line
等溫線 Isothermal line
不連續線 Discontinuity
快晴 Clear
晴 Fair
曇 Cloudy
雨 Rain
雪 Snow
霧 Fog
雷雨 Thunderstorm
濃霧 Thick haze
軟風 Light Wind 2-4
和風 Moderate Wind 4-6
疾風 Strong Wind 6-10
強風 Gale 10-15
烈風 Strong Gale 15-20
颶風 Hurricane 20-35
20-25 m.p.s.
25-29 " " 35-40
40 <

波/橫線 Sea Disturbance
無記號海面平滑 Absence of symbol means dead calm
海面穏けり Smooth
波中ノリ Slight
浪可サリ Moderate
浪稍高 Rough
浪甚高 Very high
怒濤 Phenomenal
方向ノネリ又浪ノ来方 Direction shows Whence swell or roller comes

昭和七年七月下旬

		21日	22日	23日	24日	25日	26日	27日	28日	29日	30日	31日
氣 溫 平 均	鹿兒島	1.7	2.0	2.7	0.9	1.3	1.5	1.9	2.0	2.8	3.0	2.4
	熊本	2.3	2.1	2.4	2.1	1.9	2.0	1.6	2.1	2.1	2.3	2.5
	鹿兒島	2.1	2.2	2.0	1.7	2.1	2.1	2.2	2.3	2.5	2.2	3.1
	廣島	1.9	2.3	2.2	2.1	2.0	1.9	1.6	1.3	1.8	1.8	1.4
	大分	1.8	0.7	2.4	3.4	3.0	3.3	2.7	2.1	2.6	3.1	3.4
	宮崎	3.9	2.2	1.4	2.4	2.2	1.7	1.8	1.8	1.6	1.9	1.7
	福岡	3.7	3.8	3.3	3.9	3.2	3.4	3.1	3.0	3.5	4.3	4.1
	長門	3.6	0.9	4.7	3.0	4.5	4.6	4.0	3.8	5.1	5.3	2.0
	山口	2.1	1.9	2.9	3.6	5.4	3.9	2.5	3.1	3.5	2.8	3.0
	香川	0.6	1.9	2.3	2.4	2.1	2.0	1.9	2.5	1.9	1.2	0.7
	岡山	2.7	3.1	5.0	4.6	4.4	3.1	3.7	4.9	4.7	3.7	3.4
	備前	2.5	2.2	2.4	2.6	1.8	1.6	2.1	2.2	2.4	2.7	2.8
備後	1.0	1.4	1.5	1.7	1.9	1.4	2.1	2.5	2.4	2.4	1.8	
平年ノ差	0.4	2.1	1.9	2.2	2.2	1.6	2.2	2.4	2.4	2.8	2.2	2.1
年ノ差	0.1	-1.4	0.8	3.4	3.1	3.2	3.7	4.7	3.9	2.6	-0.7	
年ノ差	-1.1	-1.1	0.6	4.8	0.3	0.9	3.3	4.1	0.2	-2.9	-5.1	
年ノ差	-1.2	-0.4	1.3	3.5	1.5	-0.1	2.0	3.8	0.2	-5.5	-6.8	
日 照 時 數	鹿兒島	3.0	1.9	4.8	-0.2	2.9	3.4	2.1	2.6	3.3	3.2	3.3
	熊本	4.8	2.5	3.9	4.6	3.1	2.7	4.3	2.2	2.9	3.5	4.1
	鹿兒島	4.7	4.1	2.5	1.9	4.1	3.9	2.8	2.6	3.3	2.6	3.0
	廣島	-0.3	0.6	2.4	3.0	3.1	3.7	1.7	3.5	3.2	3.0	1.9
	大分	4.0	0.6	5.6	5.2	5.0	5.1	5.0	4.0	2.2	4.3	4.4
	宮崎	3.2	0.6	1.4	4.0	3.4	2.9	0.8	4.5	4.3	3.3	4.1
	福岡	0.0	2.6	4.9	4.2	2.6	3.6	2.0	3.7	4.1	4.7	3.8
	長門	6.7	-3.1	7.3	7.6	7.5	1.6	6.4	7.0	5.4	4.4	0.4
	山口	3.1	0.9	4.5	5.8	3.2	2.8	3.0	3.2	3.4	-0.6	1.9
	香川	-2.1	1.7	5.2	4.2	4.6	4.1	4.8	3.9	2.6	2.1	1.7
	岡山	4.5	-0.2	7.1	2.2	6.1	4.2	6.6	5.7	5.1	4.2	-1.3
	備前	3.3	3.8	4.3	4.9	4.5	3.6	2.6	3.7	3.6	3.8	2.3
備後	-0.8	-0.6	4.9	5.9	4.8	4.5	5.2	3.9	4.4	4.8	2.8	
平年ノ差	-1.0	1.2	2.5	5.1	4.7	3.2	4.6	4.1	4.3	3.8	-2.1	
年ノ差	-6.0	-5.1	-1.2	4.6	-4.7	-3.6	6.3	5.9	-5.6	-5.3	-7.6	
年ノ差	-6.7	-6.8	-2.4	1.1	-6.7	-3.6	-1.9	2.8	-7.8	-8.0	-3.8	
年ノ差	-5.7	-6.6	-5.7	-5.7	-2.4	-7.3	-4.6	-3.2	-7.3	-7.4	-1.4	
降 水 量	鹿兒島	-6.5	-6.3	-6.1	-5.9	-5.7	-5.6	-5.4	-4.9	-5.0	-4.8	-4.6
	熊本	-4.7	-4.4	-4.3	-4.1	-3.9	-3.8	-3.7	-3.5	-3.4	-3.4	-3.3
	鹿兒島	-1.9	-1.9	-2.0	-2.0	-2.1	-2.2	-2.3	-2.3	-2.4	-2.5	-2.6
	廣島	-2.7	-2.7	-2.6	-2.5	-2.4	-2.3	-2.2	-2.2	-2.3	-2.3	-2.4
	大分	-3.6	-0.9	-3.6	-3.7	-4.0	-4.2	-4.3	-4.5	-4.7	-5.0	-5.3
	宮崎	-3.3	-2.8	-3.2	-3.5	-4.0	-4.7	-5.2	-5.4	-5.6	-5.7	-6.0
	福岡	-3.2	-3.2	-3.3	-3.5	-3.7	-3.9	-4.2	-4.4	-4.7	-4.9	-5.0
	長門	-2.5	-2.0	-2.2	-2.2	-2.2	-2.3	-2.4	-2.5	-2.6	-2.7	-2.7
	山口	-3.2	-2.6	-3.0	-2.9	-3.0	-3.1	-3.3	-3.5	-3.8	-4.0	-4.3
	香川	-3.7	-3.4	-3.3	-3.2	-3.1	-3.2	-3.3	-3.5	-3.9	-4.3	-4.6
	岡山	-3.4	-3.4	-3.6	-3.8	-4.0	-4.1	-4.2	-4.2	-4.2	-4.1	-3.9
	備前	-3.0	-2.8	-2.6	-2.5	-2.4	-2.4	-2.3	-2.4	-2.5	-2.7	-3.0
備後	-3.1	-3.1	-3.1	-3.1	-3.1	-3.2	-3.3	-3.4	-3.5	-3.6	-3.7	
平年ノ差	-3.9	-3.9	-3.9	-4.0	-4.0	-4.1	-4.2	-4.4	-4.6	-4.7	-4.9	
年ノ差	3.9	0.7	-4.0	-3.8	10.3	-3.1	-3.3	-3.2	-3.1	-3.1	-0.9	
年ノ差	-0.8	-0.9	-1.9	-2.2	-2.4	-0.8	-2.6	-2.8	-1.7	1.28	1.1	
年ノ差	1.4	-3.1	-2.6	-4.6	-4.8	-4.9	-1.9	-4.9	-0.5	0.6	-4.0	
七月中旬氣溫日照降水量ノ平年ノ差												
地名		11日	12日	13日	14日	15日	16日	17日	18日	19日	20日	
名古屋	氣溫ノ平均	2.0	2.3	0.4	-0.3	0.6	0.6	1.4	0.5	1.6	1.3	
名	日照時數	2.6	4.0	4.2	6.7	0.4	-2.5	4.7	0.4	3.4	-0.4	
古	降水量	-6.3	-6.0	-5.7	-5.4	-5.0	-4.7	-4.3	-2.7	-3.9	6.7	
屋	氣溫ノ平均											
	日照時數											
	降水量											
	氣溫ノ平均											
	日照時數											
	降水量											

中央氣象臺

七月一日午前六時各地觀測表
OBSERVATIONS at 6 a.m. (135° M.S.T.) July 1 1932

測候所 STATIONS	氣壓 Air Press. mm. 760+	氣溫 Air Temp. °C	風向		風速		雲量	雲形	天氣	雨量 Precip. mm. (1)	測候所 STATIONS	氣壓 Air Press. mm. 760+	氣溫 Air Temp. °C	風向		風速		雲量	雲形	天氣	雨量 Precip. mm. (1)	
			Dir.	Vel.	Dir.	Vel.								Dir.	Vel.							
桓春 Kōsuyun	51.7	26.8	-	1	4	SK	bc	-	-	-	山形 Yamagata	64.0	16.6	-	0	9	C	c	-	-	-	-
臺東 Taitō	52.7	25.4	NW	2	3	SK	bc	-	-	-	秋田 Akita	63.2	16.9	SE	2	10	C	c	-	-	-	-
高雄 Takao	52.1	25.5	-	1	3	C	bc	-	-	-	水戸 Mito	63.9	19.1	-	1	10	S	c	-	-	-	-
臺南 Tainan	51.9	24.6	ENE	2	10	SK	c	-	-	-	小名瀬 Onahama	64.3	18.9	-	0	10	N	r	4	-	-	-
澎湖 Hōko	52.4	25.6	N	3	4	SK	bc	-	-	-	石巻 Isinomaki	64.4	18.6	SE	3	10	SK	c	-	-	-	-
臺北 Taihoku	52.7	24.0	-	1	9	SK	c	-	-	-	水澤 Midusawa	64.4	17.7	SSE	2	10	SC	c	-	-	-	-
石垣島 Isigakizima	52.9	27.6	S	7	7	SK	bc	1	-	-	盛岡 Morioka	64.2	17.2	-	1	10	S	c	-	-	-	-
那覇 Naha	54.2	26.6	SSE	6	10	SK	c	3	-	-	宮古 Miyako	63.9	14.3	W	2	6	C	bc	-	-	-	-
名瀬 Naze	55.1	26.1	S	4	10	SK	c	21.9	-	-	青森 Aomori	63.9	14.3	-	1	10	S	f	-	-	-	-
鹿兒島 Kagosima	55.4	23.3	S	4	10	N	r	59	-	-	函館 Hakodate	64.0	12.8	-	1	10	S	c	-	-	-	-
宮崎 Miyazaki	55.9	21.4	-	1	10	N	r	62	-	-	那覇 Sattu	63.9	14.6	SSE	5	6	S	bc	-	-	-	-
熊本 Kumamoto	56.1	20.2	-	1	10	N	r	18	-	-	札幌 Sapporo	64.0	13.9	-	1	9	S	c	-	-	-	-
清水 Simidu	56.7	22.5	SSW	5	10	N	r	62	-	-	羽幌 Haboro	64.0	13.0	SSE	3	10	SK	c	-	-	-	-
高知 Kōti	57.2	21.4	E	7	10	N	r	46	-	-	旭川 Asahigawa	63.1	12.0	-	1	10	S	c	-	-	-	-
室戸 Muroto	57.9	21.1	N	3	10	N	r	25	-	-	旭川 Asahigawa	63.1	12.0	-	1	10	S	c	-	-	-	-
徳島 Tokushima	59.4	18.1	W	3	10	N	c	17	-	-	浦河 Urakawa	64.2	17.3	ESE	3	3	S	bc	-	-	-	-
和歌山 Wakayama	58.7	18.6	ENE	3	10	N	r	3	-	-	帶廣 Obihiro	64.7	11.6	-	1	10	S	c	-	-	-	-
潮御崎 Siomisaki	59.9	18.8	ENE	8	10	N	r	26	-	-	網走 Abasiri	65.3	12.4	-	1	3	SK	bc	-	-	-	-
大分 Oōita	57.4	19.0	ENE	3	10	N	r	38	-	-	釧路 Kusiro	65.0	11.7	SW	3	10	S	f	-	-	-	-
松山 Matuyama	56.7	19.2	-	1	10	N	r	30	-	-	根室 Nemuro	64.7	13.3	SSW	4	10	SK	c	-	-	-	-
多度津 Tadotsu	58.2	18.8	ENE	5	10	N	r	15	-	-	砂那 Syana	64.2	13.3	-	1	9	CS	c	-	-	-	-
廣島 Hiroshima	58.3	18.7	NNE	2	10	N	r	13	-	-	大泊 Ootomari	63.6	13.2	SW	3	10	SK	c	-	-	-	-
岡山 Okayama	59.2	18.4	ENE	3	10	N	r	25	-	-	敦香 Sikka	63.8	9.2	-	1	10	S	c	27	-	-	-
神戸 Kōbe	60.4	18.1	ENE	9	10	N	r	2	-	-	釜山 Husan	57.7	20.2	N	3	10	SK	c	-	-	-	-
大阪 Ōsaka	60.4	18.8	NE	5	10	N	r	1	-	-	濟州島 Saisyūtō	56.6	19.6	ENE	5	10	S	c	-	-	-	-
京都 Kyōto	61.3	19.2	NE	2	10	N	r	1	-	-	木浦 Moppo	56.9	19.7	E	3	10	N	r	2	-	-	-
八木 Yagi	60.3	18.6	ENE	4	10	N	r	1	-	-	仁川 Zinsen	58.1	19.4	ESE	4	9	C	c	-	-	-	-
富江 Tomie	55.8	20.8	NE	4	10	N	r	16	-	-	江陵 Kōryō	60.1	17.0	-	0	10	SK	c	-	-	-	-
長崎 Nagasaki	55.9	19.9	-	1	10	N	r	21	-	-	元山 Gensan	60.3	16.3	-	1	10	S	r	1	-	-	-
佐賀 Saga	57.9	19.7	E	4	10	N	r	16	-	-	咸津 Zyōsin	60.6	14.8	-	1	10	SK	c	-	-	-	-
福岡 Fukuoka	56.7	19.9	-	1	10	N	r	6	-	-	雄基 Yūki	60.9	13.5	-	0	10	S	r	-	-	-	-
原田 Ituhara	57.1	20.4	N	3	10	S	c	-	-	-	中江津 Tyūkōtin	57.4	16.1	-	0	10	SK	c	-	-	-	-
下関 Simonoseki	57.1	19.4	E	3	10	N	r	6	-	-	新嘉坡 Singisyū	58.3	16.9	NE	2	8	CS	c	-	-	-	-
濱田 Hamada	57.8	18.8	ENE	3	10	N	r	14	-	-	大連 Dairen	58.0	18.1	SSW	5	1	C	b	-	-	-	-
境 Sakai	58.9	19.4	-	1	10	N	r	2	-	-	營口 Yinkow	56.9	18.6	SSE	3	4	KC	bc	-	-	-	-
宮津 Miyadu	60.4	19.1	SSE	2	10	N	r	2	-	-	奉天 Mukden	55.5	18.9	S	5	4	C	bc	-	-	-	-
津 Tu	61.5	19.6	ENE	5	10	N	r	2	-	-	長春 Changchun	55.8	16.3	-	1	10	KC	c	14	-	-	-
岐阜 Gifu	62.1	19.6	-	0	10	SK	c	-	-	-	天津 Tientsin	56.1	19.3	SSW	3	0	-	b	-	-	-	-
名古屋 Nagoya	62.2	18.6	ESE	2	10	SK	c	-	-	-	青島 Tsingtau	57.4	19.2	ESE	3	8	KC	c	-	-	-	-
濱松 Hamamatu	62.5	19.7	ENE	3	10	N	r	-	-	-	上海 Shanghai	54.5	21.3	-	1	4	SK	bc	-	-	-	-
御前崎 Omaesaki	63.7	20.7	ENE	3	10	N	r	-	-	-	大東島 Ōoagarizima	56.7	-	SE	5	10	SK	c	-	-	-	-
沼津 Numadu	63.2	19.4	E	3	10	SK	c	-	-	-	パラオ Palau	55.4	25.5	-	0	10	C	c	5	-	-	-
横濱 Yokohama	63.7	18.9	NNW	3	10	N	r	-	-	-	サイパン Saipan	57.1	25.8	ESE	4	10	K	c	2	-	-	-
東京 Tōkyō	63.7	19.4	N	2	10	SK	c	-	-	-	ポナペ Ponape	56.6	27.9	NE	2	6	K	bc	-	-	-	-
熊谷 Kumagaya	64.1	18.3	-	0	10	SK	c	-	-	-	船名	東經	北緯	氣壓	風向	風力	天氣	雨量				
富田 Tomisaki	63.0	19.2	NNE	2	10	N	r	-	-	-	SHIPS	E Long.	N Lat.	Air Pressure 760+	Wind (3) Direc.	Force	Weather	Precip.				
銚子 Tyōsi	63.7	20.6	ESE	3	10	N	r	1	-	-	Mizuho	m. 125	29	53.9	SE	3	c	-				
八丈島 Hatidōyōzima	62.3	20.9	NE	4	10	N	r	4	-	-	Somedono	m. 142	38	63.8	SSE	2	c	-				
旗本 Hatidōyōzima	61.1	25.3	ESE	2	0	K	b	-	-	-	OSK. Kanan	m. 136	33	59.5	ENE	5	r	-				
旗本 Hatidōyōzima	64.5	14.5	SE	4	10	N	r	-	-	-	Urup	m. 151	47	72.2	W	2	c	-				
高山 Takayama	63.1	15.3	-	0	10	S	f	-	-	-	OSK. Havre	m. 121	26	52.3	N	4	c	-				
飯田 Iida	63.0	16.5	-	0	10	SC	h	-	-	-	Taki	m. 131	34	54.6	E	2	r	-				
松本 Matsumoto	62.9	12.0	-	1	10	SC	c	-	-	-	Syōkei	m. 129	35	56.7	NE	4	c	-				
長野 Nagano	61.9	19.5	WSW	5	10	SC	c	-	-	-	NYK. Syun'yō	m. 148	34	64.0	E	3	c	-				
甲府 Kōfu	63.7	18.0	-	0	10	SK	c	-	-	-	Tainan	m. 128	28	56.4	SE	3	c	-				
前橋 Maebasi	63.9	18.5	-	0	10	SK	c	-	-	-	NYK. Nikkō	m. 127	34	56.9	NE	3	c	-				
足尾 Asio	65.0	13.0	-	0	10	C	c	-	-	-	Baikal	m. 126	35	54.4	NE	2	bc	-				
宇都宮 Utunomiya	64.1	13.1	-	0	10	SC	c	-	-	-	觀測所	時刻	氣壓	風向	風力	氣溫	天氣	雨量				
福島 Fukuşima	64.3	17.2	-	1	10	SK	h	1	-	-	STATIONS	Time	Air Pressure 760+	Wind (3) Direc.	Force	Air Temp.	Weather	Precip.				
磐前 Hikone	61.1	18.9	-	1	10	N	r	-	-	-	Hongkong	11	51.1	E	2	25	fair	-				
伊吹山 Ibukisan	62.2	10.4	SSE	12	10	N	r	-	-	-	Manila	7	54.1	-	0	24	thunder	-				
福井 Fukui	60.4	20.4	SE	2	10	SK	c	-	-	-	Appari	7	56.7	S	4	25	rain	-				
金澤 Kanazawa	60.7	18.4	E	2	10	SK	c	-	-	-	Legaspi	7	53.6	SW	2	25	fair	-				
輪島 Wazima	61.2	17.8	S	2	10	SC	c	-	-	-	Iloilo	7	54.6	-	0	26	overcast	-				
伏木 Husiki	61.2	19.6	-	0	10	SC	c	-	-	-	Surigao	7	54.8	-	0	24	overcast	-				
高田 Takata	61.3	16.9	-	0	10	CS	c	-	-	-	Yap	7	55.8	-	0	-	fair	-				
新潟 Niigata	61.9	16.8	SE	4	10	KC	c	-	-	-	Guam	7	55.4	-	0	-	fair	-				
相川 Aikawa	61.4	18.8	-	1	10	C	c	-	-	-	Basco	7	50.5	-	0	26	fair	-				

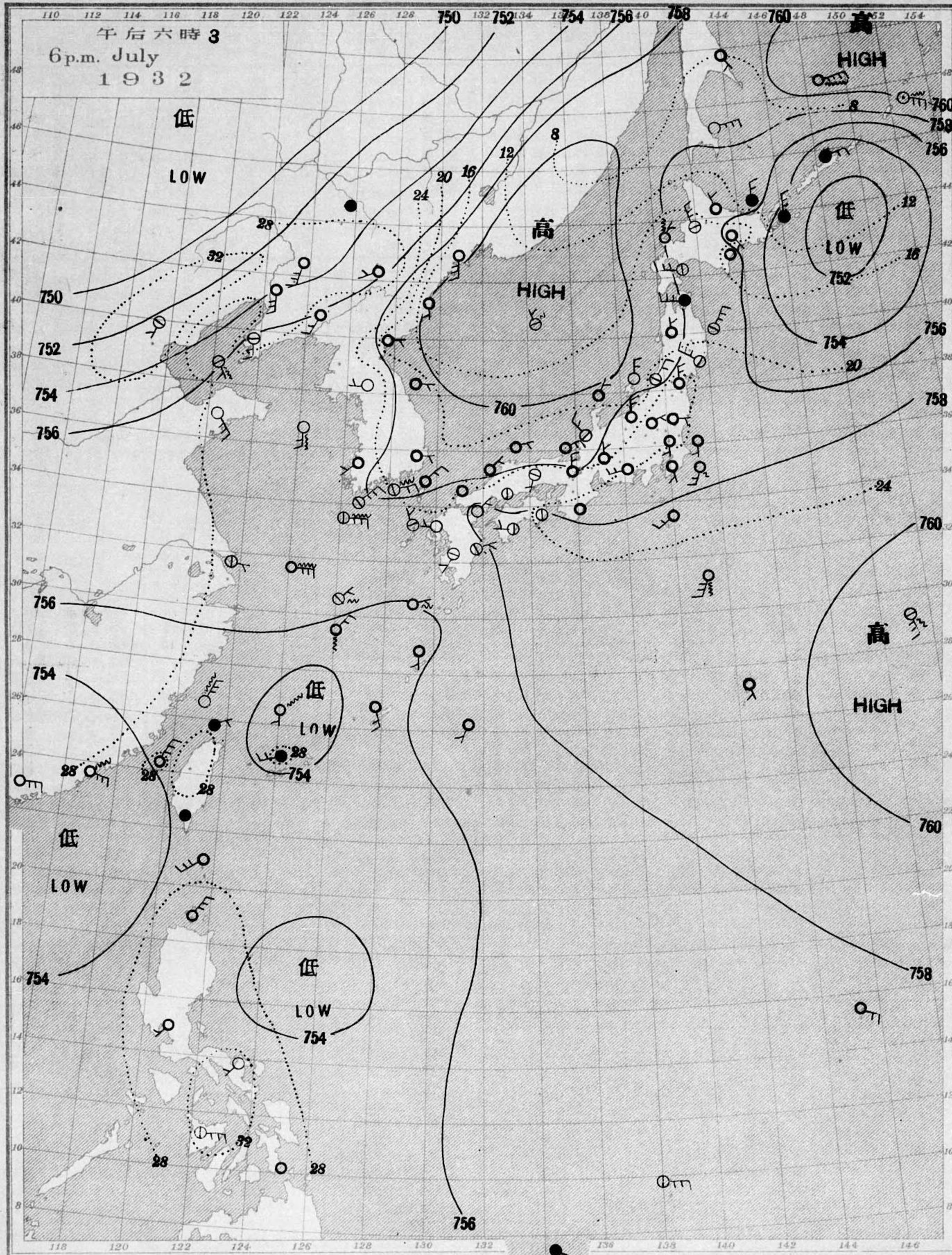
天氣 Weather 晴 Clear 晴 Fair 曇 Cloudy 雨 Rain 雪 Snow 霧 Fog 雷雨 Thunderstorm 濃霧 Thick haze
記號 Notation b bc c r s f t h

六月三十日午後六時各地觀測表
OBSERVATIONS at 6 p.m. (135° M.S.T.) June 30 1932

測候所 STATIONS	氣壓 Air Press. mm. 760+	氣溫 Air Temp. °C	風向		風速		雲量	雲形	天氣	雨量 Precip. mm. (2)	測候所 STATIONS	氣壓 Air Press. mm. 760+	氣溫 Air Temp. °C	風向		風速		雲量	雲形	天氣	雨量 Precip. mm. (2)	
			Dir.	Vel.	Dir.	Vel.																
恒春 Kōsuyun	52.5	31.0	N	2	10	K	c	-	-	-	仁川 Zinsen	58.4	27.3	NW	2	4	C	bc	-	-	-	-
高雄 Takao	52.5	29.9	NNW	4	6	C	bc	-	-	-	江陵 Kōryō	60.7	20.8	-	1	10	SK	c	-	-	-	-
澎湖 Hōko	53.2	28.6	NNW	3	7	CS	bc	-	-	-	元山 Gensan	60.7	17.6	E	3	10	SK	r	-	-	-	-
臺北 Taihoku	53.3	30.3	ESE	3	10	SK	c	-	-	-	咸津 Zyōsin	61.9	14.6	S	4	10	N	r	-	-	-	-
石垣島 Isigakizima	53.6	30.0	SE	4	8	KN	c	-	-	-	雄基 Yūki	61.5	13.6	SSE	5	10	S	r	-	-	-	-
那覇 Naha	55.0	27.9	SSE	5	10	N	c	-	-	-	中江津 Tyūkōtin	55.1	27.9	SW	6	6	KN	bc	-	-	-	-
名瀬 Naze	56.4	24.1	S	2	10	N	r	26	-	-	新嘉坡 Singisyū	58.8	24.7	S	3	4	CS	bc	-	-	-	-
鹿兒島 Kagosima	58.0	23.1	SE	5	10	N	r	4	-	-	大連											

天氣圖
WEATHER CHART.

THE CENTRAL METEOROLOGICAL OBSERVATORY OF JAPAN, TOKYO.



等壓線 Isobaric line	○ 快晴 Clear	⊗ 雪 Snow	↘ 軟風 Light Wind 2-4 m.p.s.	↘ 烈風 Strong Gale 29-35 m.p.s.
等溫線 Isothermal line	⊙ 晴 Fair	⊙ 霧 Fog	↘ 和風 Moderate Wind 4-6 m.p.s.	↘ 暴風 Storm 15-20 m.p.s.
不連續線 Line of discontinuity	☁ 曇 Cloudy	⚡ 雷雨 Thunder-storm	↘ 疾風 Strong Wind 6-10 m.p.s.	↘ 暴風 Storm 20-25 m.p.s.
	● 雨 Rain	☁ 濃霧 Thick haze	↘ 強風 Gale 10-15 m.p.s.	↘ 暴風 Storm 25-29 m.p.s.
			↘ 暴風 Storm 15-20 m.p.s.	↘ 暴風 Storm 29-35 m.p.s.
			↘ 暴風 Storm 20-25 m.p.s.	↘ 暴風 Storm 35-40 m.p.s.
			↘ 暴風 Storm 25-29 m.p.s.	↘ 暴風 Storm 40 < m.p.s.

波模様 Sea Disturbance; 無記號 海面平滑 Absence of symbol means dead calm; 海面穏かに吹く Smoothly 浪少り Slight 浪可なり Moderate; 浪稍高 Rough; 浪甚高 Very high; 怒濤 Phenomenal; 方向の矢印は 浪の来方 Direction shows Whence swell or roller comes.

明治廿七年三月七日第三種郵便物認可
昭和七年七月四日發行

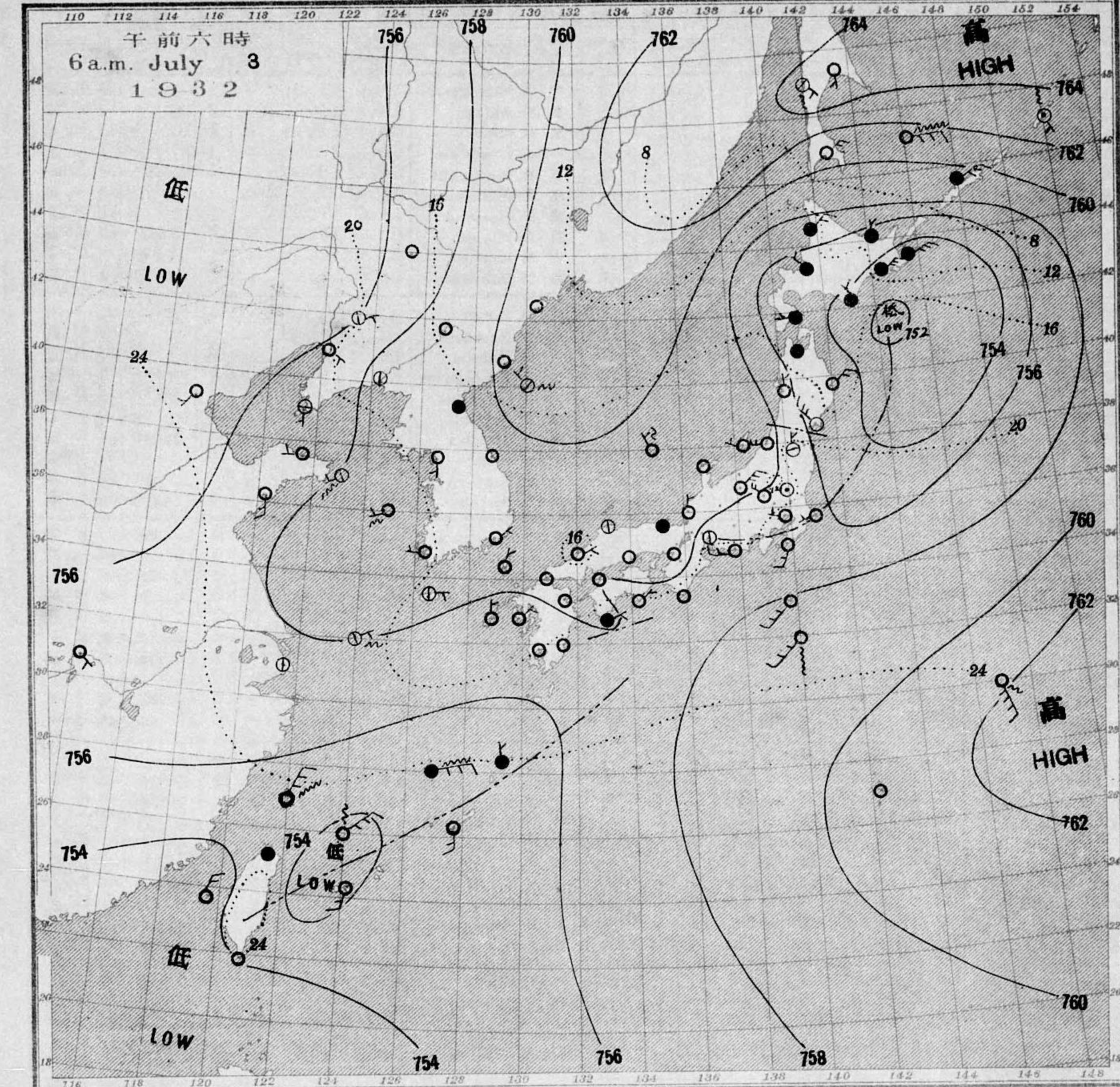
東京市麹町區竹下町郵便局
中央氣象臺

東京市麹町區竹下町郵便局
中央氣象臺

(定價 郵稅共壹圓四錢)

天氣圖
WEATHER CHART.

THE CENTRAL METEOROLOGICAL OBSERVATORY OF JAPAN, TOKYO.



午前六時天氣概況

低氣壓が北海道ノ十勝ノ海上ニアリ北海道ハ雨ガ他ノ地方ハ大方止ニマシタ高氣壓ハ千島北部ノ樺太中部ニアリ七六五程ヲ達シ南方ニ伸ビ小笠原島ノ東ヲモツカケ居ル模様ニテ梅雨ハ余程弱クハナリソレガマダ幾分残ツテ居ラス温度ハ大体ハ平年並ニテガホソ僅カ低ノ目ガス

全國豫報	
第一區 南	東 天氣悪クナル
第二區 北	東 曇
第三區 全	全 曇
第四區 全	全 曇
第五區 全	全 曇
第六區 北	西 曇
第七區 全	全 晴
第八區 全	全 曇少雨
第九區 全	全 曇

東京豫報

今晚 初ノ南ノ風後北ノ風 天氣良シ

明日 北西ノ風 晴一時曇

七月二日午前六時各地觀測表
OBSERVATIONS at 6 a.m. (135° M.S.T.) July 2 1932

測候所 STATIONS	氣壓 Air Press. mm.	氣溫 Air Temp. °C	風向		風速		雲量	雲形	天氣	雨量 Precip. mm.
			Dir.	Vel.	Dir.	Vel.				
桓春 Kōsyun	51.8	25.6	-	1	7	SC	bc	3		
臺東 Taitō	52.7	26.2	-	2	10	N	cc	10		
高嶺 Takao	52.2	26.1	-	1	10	SK	cc	-		
臺南 Tainan	52.2	25.3	N	3	4	CS	bc	-		
澎湖 Hōko	52.5	26.3	NNE	6	10	SK	cc	-		
臺北 Taihoku	53.4	24.3	E	3	3	C	bc	4		
石垣島 Isigakizima	52.3	26.4	S	4	10	SK	cc	-		
那霸 Naha	53.9	25.1	S	10	10	SK	cc	14		
名瀨 Naze	53.7	25.8	SSW	2	10	N	r	41		
鹿兒島 Kagosima	53.7	21.0	-	1	10	N	r	137		
宮崎 Miyazaki	53.3	21.6	N	2	10	N	r	87		
熊本 Kumamoto	54.6	19.7	-	1	10	SK	cc	106		
清水 Simidu	53.7	22.3	WSW	5	10	N	r	173		
高知 Kōchi	53.4	22.2	SSW	2	10	N	r	230		
室戸 Muroto	53.7	21.4	S	10	10	N	r	87		
徳島 Tokushima	52.4	21.4	SE	3	10	N	r	210		
和歌山 Wakayama	53.2	24.0	S	8	10	N	r	124		
和歌山 Wakayama	55.8	23.7	S	7	10	N	r	109		
大分 Ōita	54.8	20.8	NNW	3	10	N	c	62		
松山 Matuyama	53.8	19.6	W	2	10	N	r	92		
多度津 Tadotsu	53.4	20.3	NNE	3	10	N	r	145		
廣島 Hiroshima	54.4	19.6	-	1	10	N	r	61		
岡山 Okayama	63.5	19.4	-	1	10	N	r	108		
神戸 Kobe	53.7	21.0	E	4	10	N	r	140		
大阪 Ōsaka	54.0	20.8	ENE	3	10	N	r	120		
京都 Kyōto	54.3	20.5	-	1	10	N	r	98		
八木 Yagi	54.4	10.3	-	0	10	N	r	55		
富田 Tomie	55.5	20.7	N	4	10	S	c	23		
長崎 Nagasaki	54.5	19.7	NNE	3	10	S	c	65		
佐賀 Saga	54.8	20.9	N	4	9	SK	c	55		
福岡 Fukuoka	55.5	20.0	NNE	2	10	SK	c	32		
下関 Shimonoeki	55.3	19.5	-	1	10	SK	c	22		
濱田 Hamada	54.9	19.2	-	1	10	N	c	30		
境 Sakai	55.4	19.6	NE	5	10	N	r	36		
宮津 Miyadu	54.5	19.6	-	1	10	N	r	79		
津 Tu	54.9	19.9	NW	2	10	N	r	89		
阪神 Gihō	55.1	20.5	-	0	10	N	r	61		
名古屋 Nagoya	55.4	22.4	S	8	10	N	r	88		
濱松 Hamamatu	57.4	22.5	NE	4	10	N	r	43		
御前崎 Omaesaki	57.5	22.4	S	8	10	N	r	46		
沼津 Numadu	57.6	24.0	SW	6	10	N	r	30		
横浜 Yokohama	57.2	22.7	S	7	10	SK	c	53		
東京 Tōkyō	57.0	22.6	S	7	10	N	r	47		
富谷 Kumagaya	56.8	19.2	-	0	10	N	c	23		
蘆花 Tomisaki	58.4	21.9	SSE	9	10	N	c	20		
銚子 Tyōsi	58.6	21.7	SSW	8	10	N	r	9		
八丈島 Hatidōzima	59.3	22.9	SSW	8	10	S	c	-		
父島 Titizima	60.6	25.9	ESE	3	8	K	c	-		
筑波山 Tukubasan	57.3	17.6	S	3	10	N	r	35		
高山 Takayama	55.4	18.2	-	1	10	N	r	62		
飯田 Iida	56.4	19.4	W	4	10	N	r	115		
松本 Matsumoto	55.7	17.2	NNW	2	10	N	r	34		
長野 Nagano	55.4	17.3	-	1	10	N	r	12		
甲府 Kōfu	57.0	17.3	-	1	10	N	r	69		
前橋 Maebasi	56.5	19.2	-	1	10	N	r	22		
足尾 Asio	57.6	17.4	-	0	10	N	r	46		
宇都宮 Utsunomiya	56.8	21.3	S	2	10	N	r	51		
福島 Fukushima	55.7	20.7	SSW	3	10	N	r	40		
磐前 Hikone	54.7	20.3	NE	2	10	N	r	69		
伊吹山 Ibukisan	55.9	15.2	S	10	10	N	r	67		
福井 Fukui	55.4	19.6	-	1	10	N	r	44		
金澤 Kanazawa	55.4	19.3	SSW	2	10	N	r	44		
輪島 Wazima	55.1	19.8	-	1	10	N	r	25		
伏木 Husiki	55.5	19.6	SSW	2	10	N	r	39		
高田 Takata	55.5	19.4	-	1	10	N	r	5		
新潟 Niigata	55.8	20.2	SSE	2	10	N	r	33		
相川 Aikawa	55.0	20.1	SSW	2	10	N	r	24		

七月一日午后六時各地觀測表
OBSERVATIONS at 6 p.m. (135° M.S.T.) July 1 1932

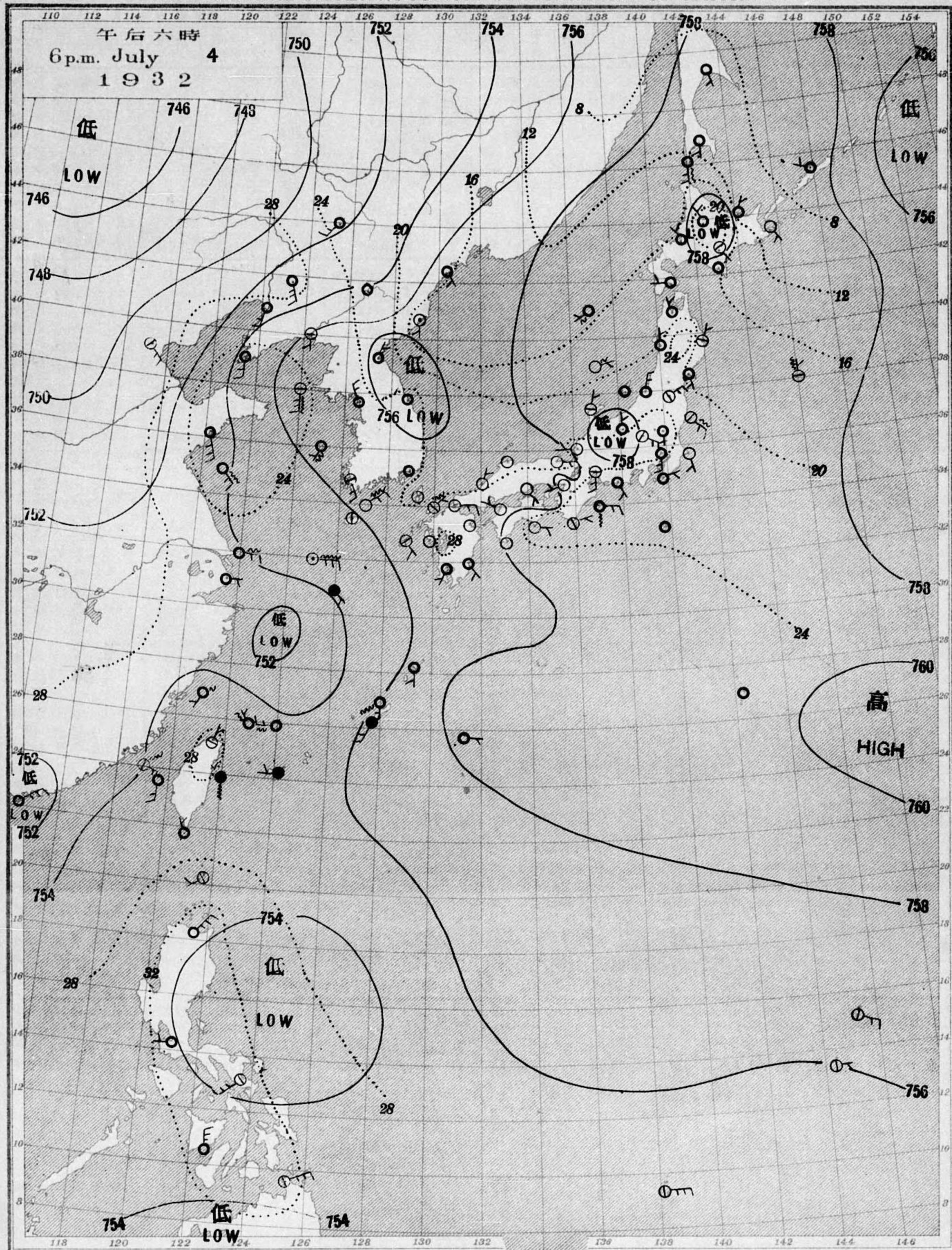
測候所 STATIONS	氣壓 Air Press. mm.	氣溫 Air Temp. °C	風向		風速		雲量	雲形	天氣	雨量 Precip. mm.
			Dir.	Vel.	Dir.	Vel.				
桓春 Kōsyun	50.7	31.2	-	1	8	CS	c	-		
高嶺 Takao	50.5	29.7	NNW	4	9	SK	cc	-		
澎湖 Hōko	51.2	28.5	NE	6	10	SK	cc	-		
臺北 Taihoku	52.6	27.5	E	5	9	SK	cc	4		
石垣島 Isigakizima	52.1	30.0	S	4	7	CS	bc	4		
那霸 Naha	54.3	25.5	SE	4	10	SK	cc	4		
名瀨 Naze	53.9	26.6	S	4	10	SK	cc	6		
鹿兒島 Kagosima	53.2	23.4	SE	4	10	N	r	39		
宮崎 Miyazaki	54.5	22.6	NNW	2	10	N	r	31		
熊本 Kumamoto	55.0	21.1	-	1	10	N	r	21		
清水 Simidu	55.8	21.2	-	1	10	N	r	84		
高知 Kōchi	56.2	22.0	-	1	10	N	r	34		
室戸 Muroto	56.2	20.8	WNW	7	10	N	r	9		
和歌山 Wakayama	55.9	22.1	SW	7	10	N	r	67		
和歌山 Wakayama	58.9	23.8	SSW	6	10	N	r	48		
大分 Ōita	56.1	20.6	-	0	10	N	r	7		
松山 Matuyama	56.0	19.9	SSW	2	10	N	r	3		
多度津 Tadotsu	55.6	20.4	-	0	10	N	r	11		
廣島 Hiroshima	55.8	20.7	-	1	10	N	r	1		
岡山 Okayama	55.4	19.7	ESE	2	10	N	r	14		
大阪 Ōsaka	56.1	19.8	E	2	10	N	r	43		
富田 Tomie	53.5	20.4	E	7	10	N	r	13		
長崎 Nagasaki	54.0	19.9	E	6	10	N	r	25		
福岡 Fukuoka	54.5	20.5	-	1	10	N	r	6		
下関 Shimonoeki	55.1	20.2	NNE	4	10	N	r	4		
濱田 Hamada	55.2	19.6	ESE	4	10	N	r	4		
境 Sakai	55.5	20.6	-	1	10	N	r	4		
宮津 Miyadu	55.2	20.4	-	1	10	N	c	3		
名古屋 Nagoya	55.2	19.7	NE	3	10	N	r	20		
濱松 Hamamatu	58.0	18.7	W	2	10	N	r	36		
御前崎 Omaesaki	58.5	19.6	E	6	10	N	r	21		
沼津 Numadu	59.6	20.0	SE	3	10	N	r	35		
横浜 Yokohama	60.3	19.9	-	1	10	N	r	16		
東京 Tōkyō	60.6	20.9	ESE	2	10	N	r	9		
富谷 Kumagaya	60.6	21.6	ESE	4	10	N	r	9		
銚子 Tyōsi	61.5	21.2	SE	6	10	N	r	3		
八丈島 Hatidōzima	60.8	22.2	SSE	6	10	S	r	-		
父島 Titizima	60.5	27.3	ESE	3	10	CS	c	-		
筑波山 Tukubasan	60.9	16.2	SSW	9	10	N	r	14		
高山 Takayama	58.2	17.0	-	0	10	N	r	19		
長野 Nagano	58.3	18.4	W	4	10	N	r	3		
甲府 Kōfu	61.0	17.8	-	1	10	N	r	10		
前橋 Maebasi	60.6	19.2	ESE	3	10	N	r	6		
宇都宮 Utsunomiya	61.4	19.7	-	1	10	N	r	10		
福島 Fukushima	61.5	20.9	-	0	10	N	r	1		
伊吹山 Ibukisan	57.0	13.9	S	18	10	N	r	8		
福井 Fukui	55.8	19.0	-	1	10	N	r	12		
輪島 Wazima	58.0	19.1	NNE	4	10	N	r	7		
新潟 Niigata	59.4	21.7	SSE	4	10	N	r	1		
相川 Aikawa	58.5	21.1	E	3	10	N	r	1		
秋田 Akita	60.1	23.0	SE	7	10	N	c	-		
石巻 Isinomaki	62.5	19.7	SE	4	10	SK	c	-		
盛岡 Morioka	61.9	20.4	SSE	4	10	SK	c	-		
宮古 Miyako	62.4	20.0	SSW	5	10	SC	c	-		
青森 Aomori	60.6	20.0	-	0	10	SC	c	-		
函館 Hakodate	61.8	16.6	SE	3	10	CS	c	-		
札幌 Sapporo	62.5	17.4	NNW	2	10	SC	c	-		
旭川 Asahigawa	61.3	22.1	W	2	10	SC	c	-		
帯広 Obihiro	63.8	17.0	ESE	3	10	S	c	-		
網走 Abasiri	63.3	17.4	ESE	4	10	SC	c	-		
根室 Nemuro	63.1	14.1	-	1	10	SK	c	-		
釧路 Kuroi	63.9	16.2	W	6	10	CS	c	-		
砂川 Sawa	63.9	12.4	-	1	10	KC	c	-		
大泊 Ootomari	64.0	12.8	ENE	7	10	KC	c	-		
釧路 Kuroi	65.6	9.2	SE	3	10	S	c	-		
盛岡 Morioka	55.9	21.4	NNE	4	10	SK	c	-		
富田 Tomie	55.2	19.8	NE	7	10	N	r	-		
新潟 Niigata	54.9	24.5	NNW	2	10	N	c	-		
水浦 Moppo	54.9	24.5	NNW	2	10	N	c	-		

天氣 Weather 晴 Clear 晴 Fair 曇 Cloudy 雨 Rain 雪 Snow 霧 Fog 雷雨 Thunderstorm 濃霧 Thiochaze
記號 Notation b bc c r s f t h

午前六時/雨量/前四時間/總量ニシテ 午後六時/雨量/前六時間/總量ナリ
外圍及船舶/風力ハE-L-ホルト級ニシテ 漢口/風力ハ六階級ナリ

天氣圖
WEATHER CHART.

THE CENTRAL METEOROLOGICAL OBSERVATORY OF JAPAN. TOKYO.



明治廿七年三月七日第三種郵便物認可
昭和七年七月五日發行

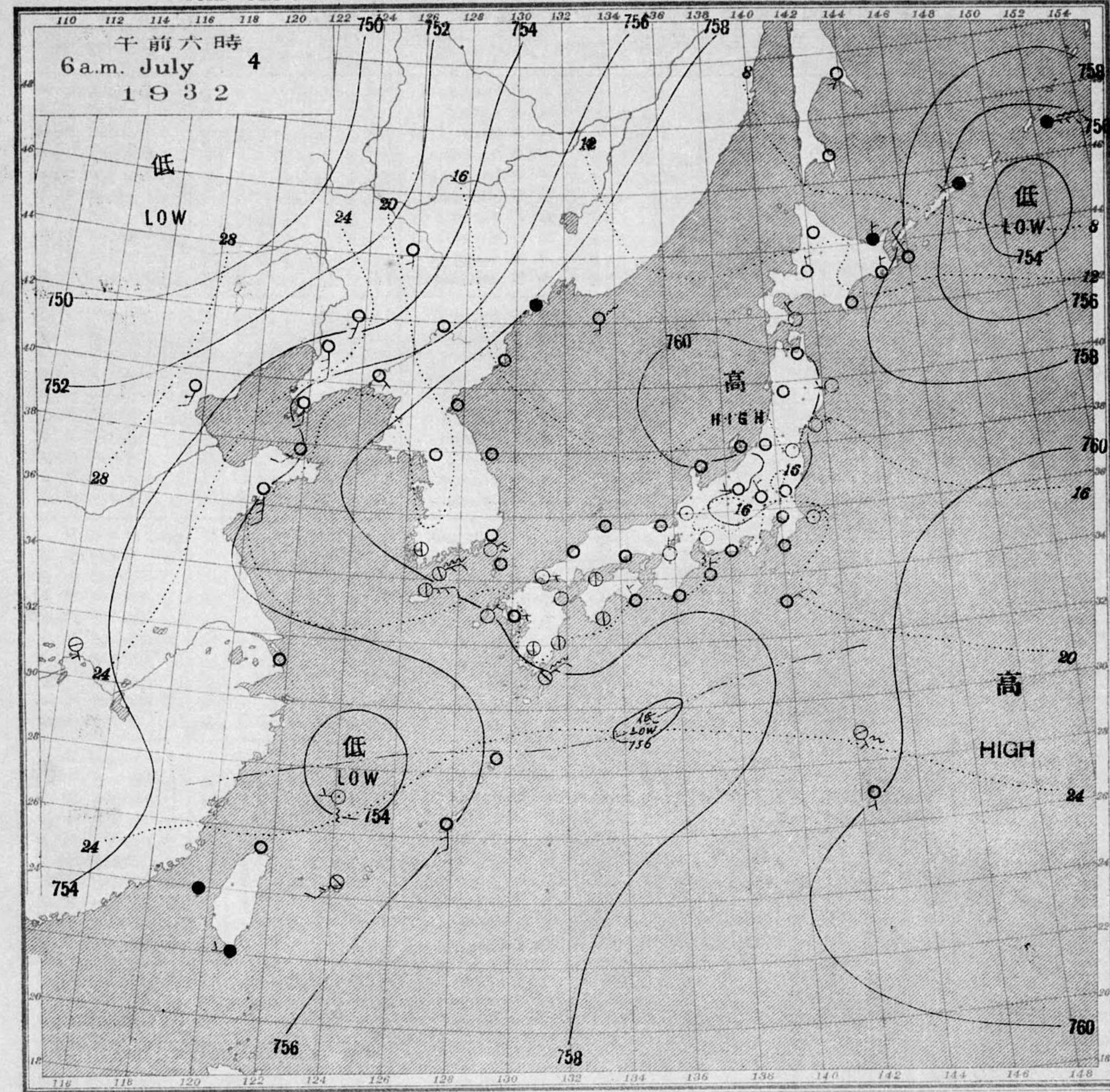
印發
刷行人
販發行所

東京市神田區竹手町或番地
中央氣象臺

(定價郵稅共壹枚金四錢)

天氣圖
WEATHER CHART.

THE CENTRAL METEOROLOGICAL OBSERVATORY OF JAPAN. TOKYO.



午前六時天氣概況
低氣壓ハ千島ト支那東海トロアリ、内地、太平洋側一帶ニ氣壓ハ谷ニナツテ居リマス。高氣壓ハ小笠原島、東方ニシテハ高氣壓ニ掩レテ居リマス。天氣ハ一般ニ曇リ、アマリマスガ奥羽東部瀨戸内、九州等ハ上テ天氣ハ曇雨ニナツテ居リマス。温度ハ関東地方ハ平年並ニアマリマスガ、ソノ他ハ一般ニ二三度低クナツテ居リマス。

全國豫報

第一區	南	西	風	曇
第二區	南	東	風	天氣悪クナル
第三區	南	西	風	曇
第四區	南	東	風	曇
第五區	北	東	風	曇
第六區	南	東	風	曇
第七區	南	東	風	曇
第八區	南	東	風	曇
第九區	南	東	風	曇



東京豫報

今晚、東寄リ、風、天氣良シ
明日、東寄リ、風、曇リ、晴ク

暴風警報

七月三日午前六時各地觀測表
OBSERVATIONS at 6a.m. (135° M.S.T.) July 3 1932

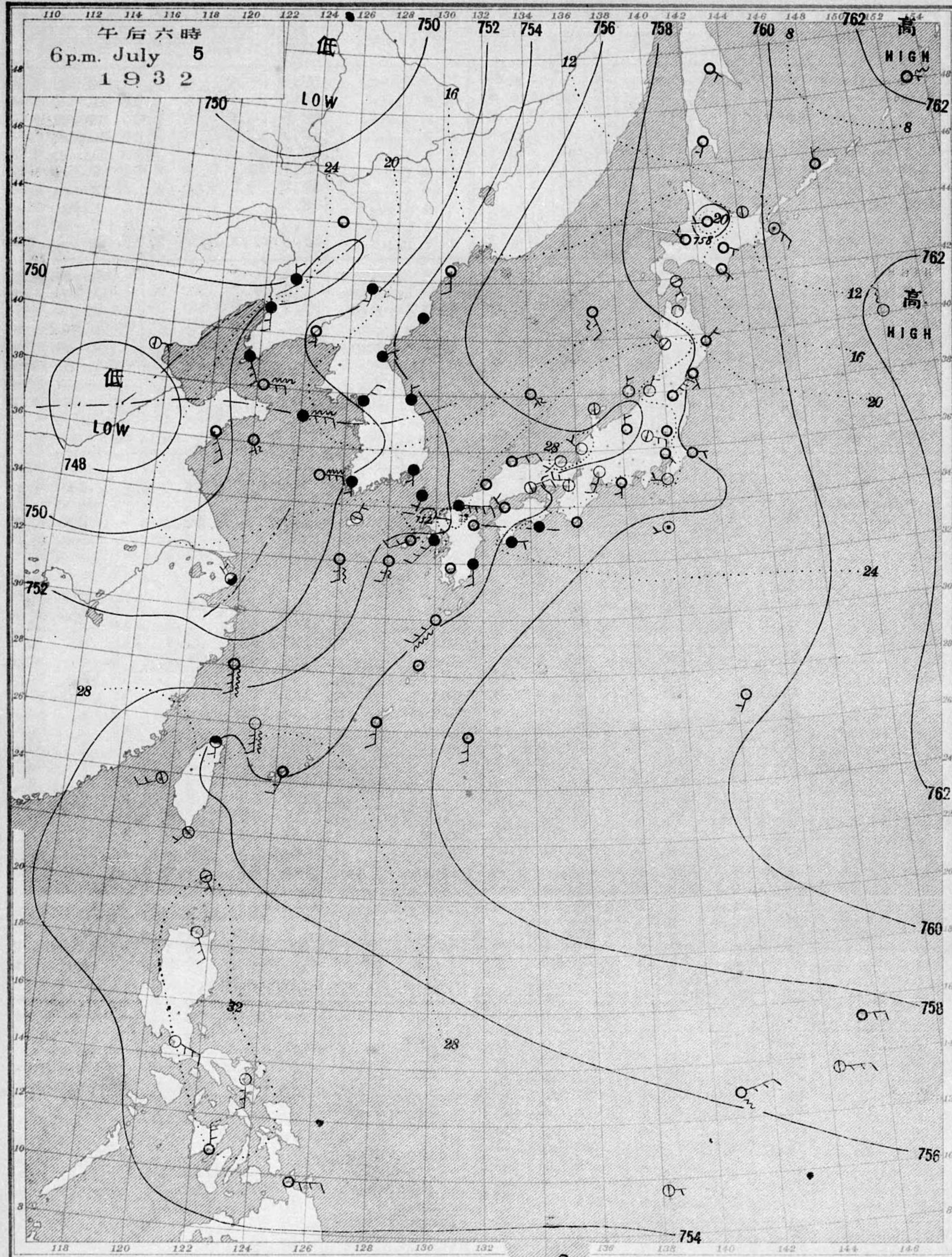
測候所 STATIONS	氣壓 Air Press. mm. 700+	氣溫 Air Temp. °C	風向風速		雲量雲形		天氣 Weather	雨量 Precip. mm. (1)	測候所 STATIONS	氣壓 Air Press. mm. 700+	氣溫 Air Temp. °C	風向風速		雲量雲形		天氣 Weather	雨量 Precip. mm. (1)
			Dir.	Vel.	Amt.	Form						Dir.	Vel.	Amt.	Form		
恒春 Kōsyun	54.0	24.0	-	0	10	N	c	26	山形 Yamagata	57.0	18.4	SSW	3	8	SK	c	16
臺東 Taitō	54.3	23.9	-	1	10	N	r	56	秋田 Akita	56.6	17.7	N	3	10	N	c	10
高雄 Takao	54.2	23.6	ESE	2	10	SK	c	5	水戸 Mito	56.5	20.6	-	1	2	C	b	19
臺南 Tainan	53.9	24.2	SE	2	10	SK	c	6	小名濱 Onahama	56.4	21.9	WNW	4	7	C	bc	6
澎湖 Hōko	53.9	26.2	NNE	5	10	SC	c	-	石巻 Isinomaki	55.6	19.2	WNW	6	0	SK	b	33
臺北 Taihoku	54.9	24.4	-	1	10	N	r	-	水澤 Midusawa	55.1	17.4	NW	2	4	SK	bc	15
石垣島 Isigakizima	53.7	27.6	SSW	5	10	KN	c	5	盛岡 Morioka	54.6	19.1	WSW	7	3	SK	bc	12
那覇 Naha	55.0	26.1	S	5	10	SC	c	47	宮古 Miyako	54.2	13.8	NE	4	10	S	c	6
名瀬 Naze	54.9	24.0	N	2	10	N	r	134	青森 Aomori	55.8	14.5	-	1	10	N	r	16
鹿兒島 Kagosima	56.7	20.0	-	1	10	SC	c	-	南館 Hakodate	54.6	15.5	W	2	10	N	r	29
宮崎 Miyazaki	57.2	20.2	-	1	10	CK	c	-	壽都 Suttu	55.0	15.8	N	5	10	N	r	11
熊本 Kumamoto	57.3	18.0	-	1	9	CK	c	-	札幌 Sapporo	55.0	14.7	NW	2	10	N	r	23
熊本 Simidu	58.4	22.2	ENE	2	10	N	r	5	札幌 Haboro	56.8	13.0	NE	5	10	N	r	2
高知 Kōti	57.4	20.7	-	1	8	SK	c	1	旭川 Asahigawa	55.5	11.4	NNW	4	10	N	r	7
室戸 Muroto	57.6	20.0	NE	3	10	SK	c	13	浦河 Urakawa	53.0	15.8	NNW	2	10	N	r	11
徳島 Tokushima	58.7	19.8	NW	4	10	S	c	2	帯広 Obihiro	55.3	14.6	WNW	2	10	N	r	37
和歌山 Wakayama	58.2	19.7	NE	2	8	CS	c	15	網走 Abasiri	55.9	11.8	N	2	10	N	r	3
潮音 Siomisaki	57.1	20.6	-	1	10	SC	c	67	釧路 Kuroi	53.6	11.6	NE	8	10	N	r	23
大分 Oōita	58.4	18.6	-	0	10	CS	c	-	根室 Nemuro	53.7	9.6	ENE	8	10	N	r	28
松山 Matuyama	58.0	18.0	-	1	10	CS	c	2	砂那 Syana	59.3	5.8	ENE	9	10	N	r	-
多度津 Tadotsu	58.6	19.8	NE	2	10	SK	c	4	大泊 Ootomari	60.7	7.5	NE	5	10	SK	c	-
廣島 Hiroshima	58.8	17.4	NNE	2	10	C	c	-	敦香 Sikka	64.6	7.8	S	3	10	S	c	-
岡山 Okayama	58.7	18.0	-	1	10	SK	c	3	釜山 Husan	59.5	18.1	NE	2	10	C	c	-
神戸 Kōbe	58.4	18.8	-	1	10	CS	c	1	濟州島 Saisyūtō	58.8	18.2	E	3	4	SK	bc	-
大阪 Ōsaka	58.5	19.0	-	1	8	SK	c	14	木浦 Moppo	59.3	20.5	W	2	10	SK	c	-
京都 Kyōto	58.7	17.8	-	1	10	SK	c	63	仁川 Zinsen	59.0	19.3	S	3	10	CS	c	-
八木 Yagi	58.6	18.3	-	0	10	SK	c	24	江陵 Kōryō	59.7	18.2	-	1	10	SK	c	-
長江 Tomie	57.1	19.4	N	3	8	C	c	-	元山 Gensan	59.6	16.6	-	1	10	N	r	-
長崎 Nagasaki	57.2	18.3	NE	2	10	CS	c	-	咸津 Zyōsin	60.2	14.1	-	1	10	S	c	-
佐賀 Saga	57.8	18.2	-	0	10	SK	c	-	雄基 Yūki	60.6	12.9	-	0	10	SK	c	1
福岡 Fukuoka	58.3	16.6	-	0	10	C	f	-	中江津 Tyūkōtin	58.2	15.1	-	1	10	S	c	2
下関 Ituhara	59.0	18.9	NNE	2	10	S	c	-	新義州 Singisyū	58.4	19.2	-	1	4	C	bc	-
下関 Simonoseki	58.3	17.8	-	0	10	SK	c	-	大連 Dairen	57.8	21.3	S	3	4	C	bc	-
濱田 Hamada	59.3	14.3	ENE	2	10	C	c	2	營口 Yinkow	57.0	20.0	SE	2	10	CK	c	-
境 Sakai	59.3	17.0	-	1	6	SK	bc	-	奉天 Mukden	56.0	21.7	ENE	3	6	CK	bc	-
宮津 Miyadu	59.3	18.6	-	1	10	N	r	27	長春 Changchun	57.0	16.7	-	1	0	C	c	-
津 Tu	57.2	20.0	WSW	2	6	C	bc	25	天津 Tientsin	54.9	23.6	-	1	0	-	b	-
岐阜 Gifu	57.1	18.8	-	1	7	C	bc	36	青島 Tsingtau	57.8	20.5	S	4	10	S	c	-
名古屋 Nagoya	57.5	18.1	-	0	6	C	bc	31	上海 Shanghai	57.8	21.2	-	1	6	SK	bc	-
濱松 Hamamatu	56.7	20.2	W	4	9	C	bc	80	大東島 Ōoagarizima	56.6	-	S	4	10	C	c	-
御前崎 Omaesaki	56.8	20.0	WSW	4	9	CS	c	31	パラオ Palau	56.9	25.5	-	0	7	C	bc	-
沼津 Numadu	56.6	21.5	-	1	10	SK	c	28	サイパン Saipan	58.6	26.1	E	3	9	SK	c	13
横浜 Yokohama	56.8	21.9	-	1	10	C	c	9	ポナペ Ponape	57.2	26.0	-	1	6	K	bc	2
東京 Tōkyō	56.8	22.9	WNW	3	8	SK	c	5									
熊谷 Kumagaya	56.7	21.8	W	4	9	C	c	2									
富岡 Tomisaki	57.1	21.7	SSW	4	10	C	c	19									
銚子 Tyōsi	56.4	21.4	WSW	3	9	CK	c	11									
八丈島 Hatidzōzima	58.1	22.9	SW	7	10	S	c	4									
父島 Titizima	60.4	25.2	-	1	8	K	c	-									
筑波山 Tukubasan	56.6	16.2	NE	9	3	C	bc	24									
高山 Takayama	58.6	16.2	-	0	10	N	c	102									
飯田 Iida	57.6	17.4	-	0	10	CS	c	42									
松本 Matsumoto	58.8	16.4	NNW	2	10	SK	c	46									
長野 Nagano	58.6	16.6	NE	6	10	N	c	56									
甲府 Kōfu	57.4	19.3	-	0	7	S	bc	9									
前橋 Maebasi	57.2	20.4	NW	5	10	CS	c	24									
足尾 Asio	58.5	12.0	-	0	10	C	c	33									
宇都宮 Utsunomiya	56.6	19.2	-	1	10	S	f	15									
鹿島 Hukuisima	56.1	21.2	N	3	4	CS	bc	11									
彦根 Hikone	57.9	19.7	WNW	5	10	SK	c	43									
伊吹山 Ibukisan	59.0	10.9	N	4	10	S	f	30									
福井 Fukui	58.6	19.0	N	3	10	SK	c	27									
金澤 Kanazawa	58.7	18.5	NE	2	10	SK	c	16									
輪島 Wazima	59.5	17.4	-	1	10	SK	c	6									
伏木 Husiki	59.5	18.4	-	0	10	SK	c	18									
高田 Takata	59.7	18.3	-	0	10	N	c	27									
新潟 Niigata	58.9	19.7	W	4	9	N	c	20									
相川 Aikawa	59.2	18.3	WNW	3	10	SK	c	14									

天氣 Weather 晴 Clear 晴 Fair 曇 Cloudy 雨 Rain 雪 Snow 霧 Fog 雷雨 Thunderstorm 濃霧 Thicket haze
 記號 Notation b bc c r s f t h

七月二日午後六時各地觀測表
OBSERVATIONS at 6p.m. (135° M.S.T.) July 2 1932

測候所 STATIONS	氣壓 Air Press. mm. 700+	氣溫 Air Temp. °C	風向風速		雲量雲形		天氣 Weather	雨量 Precip. mm. (2)	測候所 STATIONS	氣壓 Air Press. mm. 700+	氣溫 Air Temp. °C	風向風速		雲量雲形		天氣 Weather	雨量 Precip. mm. (2)
			Dir.	Vel.	Amt.	Form						Dir.	Vel.	Amt.	Form		
恒春 Kōsyun	52.5	24.4	-	0	10	N	c	26	仁川 Zinsen	56.3	25.5	WNW	3	8	CS	c	-
高雄 Takao	52.8	25.4	-	1	10	N	r	2	江陵 Kōryō	58.2	20.0	-	1	10	SK	c	-
澎湖 Hōko	52.9	27.5	NNE	7	10	SK	c	-	元山 Gensan	57.8	19.5	E	4	10	N	c	-
臺北 Taihoku	53.6	27.1	E	6	10	SK	c	-	樂津 Zyōsin	59.2	15.0	-	1	10	SK	c	4
石垣島 Isigakizima	52.6	28.0	SSW	2	10	KN	c	3	雄基 Yūki	59.7	13.2	SSE	2	10	SK	c	10
那覇 Naha	54.3	27.2	SSE	5	10	SK	c	1	中江津 Tyūkōtin	54.2	22.3	-	0	9	N	r	1
名瀬 Naze	54.5	24.3	S	2	10	N	r	19	新義州 Singisyū	55.5	24.4	S	4	8	K	c	-
鹿兒島 Kagosima	54.9	25.3	SE	3	10	CS	c	-	大連 Dairen	55.5	27.6	-	1	10	C	c	-
宮崎 Miyazaki	55.5	24.4	ESE	3	10	SK	c	-	營口 Yinkow	54.6	29.0	SW	3	10	C	c	-
熊本 Kumamoto	55.0	26.2	WNW	3	9	CK	c	7	奉天 Mukden	54.0	30.7	NW	3	3	GK	bc	-
清水 Simidu	54.7	26.9	WSW	2	10	SK	c	-	長春 Changchun	54.6	23.6	-	1	6	KN	bc	-
高知 Kōti	55.2	23.8	SSE	2	10	N	r	2	天津 Tientsin	52.9	36.0	SW	2	8	CS	c	-
室戸 Muroto	55.6	20.7	NE	3	10	N	c	-	青島 Tsingtau	56.4	22.8	SSE	7	10	CS	c	-
和歌山 Wakayama	55.8	22.4	NNW	2	10	N	c	-	上海 Shanghai	57.2	25.0	E	2	8	SK	c	-
潮音 Siomisaki	55.1	21.7	W	5	10	N	c	34	大東島 Ōoagarizima	56.0	-	S	4	10	C	c	-
大分 Ōōita	55.7	24.0	NNW	5	10	CS	c	-	パラオ Palau	56.0	27.2	-	1	10	KN	c	-
松山 Matuyama	55.5	23.0	-	1	10	SK	c	-									
多度津 Tadotsu	55.6	22.9	NW	2	10	SK	c	-									
廣島 Hiroshima	56.0	25.8	N	3	4	SK	bc	-									
岡山 Okayama	55.6	24.5	NNE	3	8	SK	c	-									
大阪 Ōsaka	55.9	22.1	WSW	2	10	SK	c	-									
長江 Tomie	56.0	22.6	NNE	4	8	C	c	-									
長崎 Nagasaki	55.8	22.3	NNE	6	10	CS	c	-									
福岡 Fukuoka	57.2	21.3	NE	3	10	SK	c	-									

天氣圖
WEATHER CHART.
THE CENTRAL METEOROLOGICAL OBSERVATORY OF JAPAN. TOKYO.



等壓線 Isobaric line ○ 快晴 Clear ⊗ 雪 Snow
 等溫線 Isothermal line ⊙ 晴 Fair ⊙ 霧 Fog
 不連續線 Line of discontinuity ☁ 曇 Cloudy ⚡ 雷雨 Thunder-storm
 ● 雨 Rain ☁ 濃煙霧 Thick haze

軟風 Light Wind 2-4 m.p.s. 烈風 Strong Gale 25-35 m.p.s.
 和風 Moderate Wind 4-6 15-20 m.p.s. 暴風 Hurricane 25-35 m.p.s.
 疾風 Strong Wind 6-10 20-25 35-40
 強風 Gale 10-15 25-29 40

波楯線 Sea Disturbance; 無記號海面平滑 Absence of symbol means dead calm; 海面穏やか Small Swell; 浪小 Small Swell; 浪可 Moderate; 浪稍高 Rough; 浪甚高 Very high; 怒濤 Phenomenal; 方向ハワリ又ハ浪ノ来ル方向 Direction shows Whence swell or roller comes.

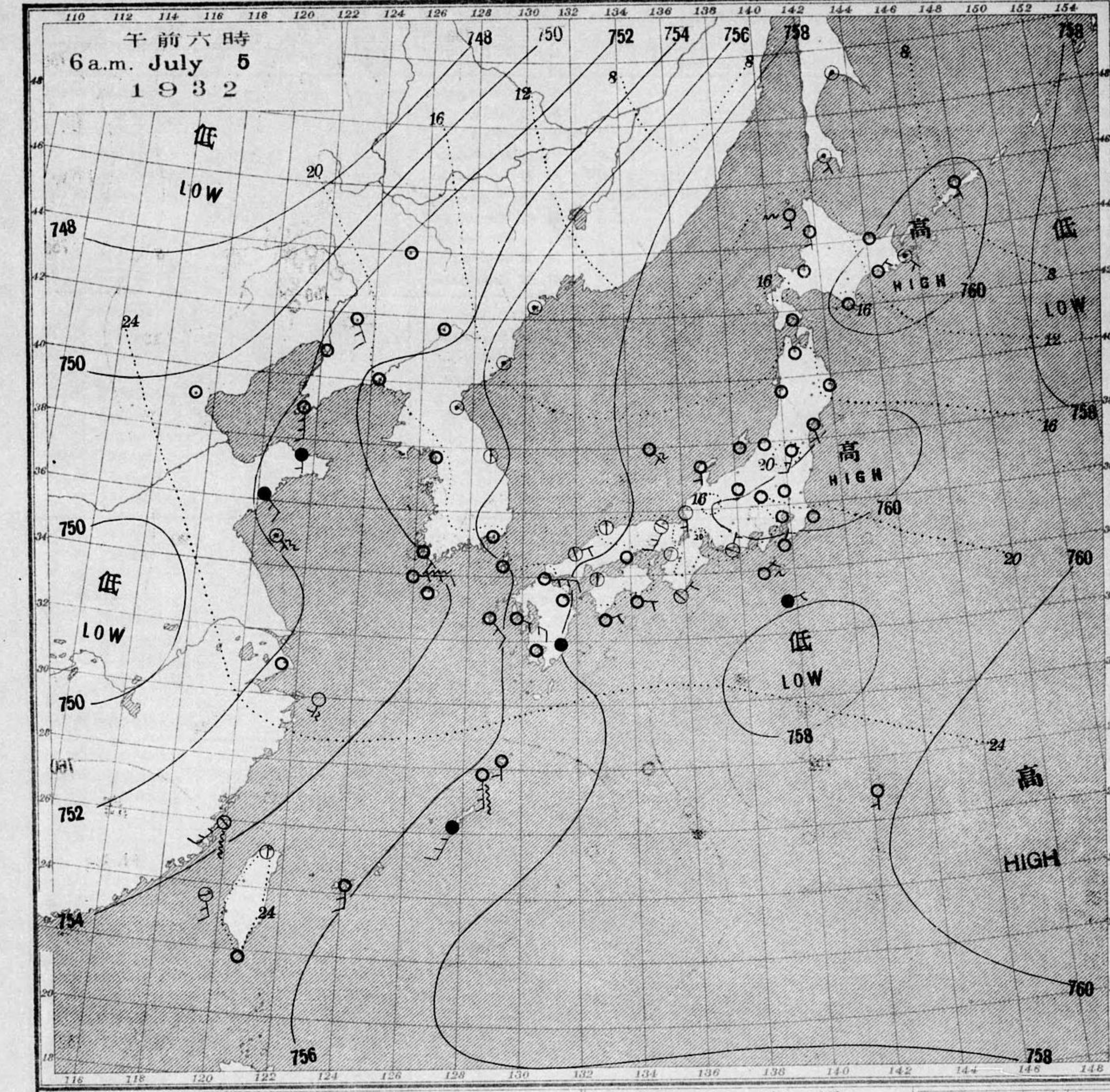
明治廿七年三月七日第三種郵便物認可
昭和七年七月六日發行

用發
刷行
者人
販發
行所

東京市神田區竹下町風船地
中央氣象臺

(定價郵稅共壹圓四錢)

天氣圖
WEATHER CHART.
THE CENTRAL METEOROLOGICAL OBSERVATORY OF JAPAN. TOKYO.



午前六時天氣概況
 七六〇毫ノ高氣壓ハ東日本一帯ヲ掩ヒ低氣壓ハ八丈島ノ南方、揚子江下流等ニアルマス天氣ハ一般ニ曇テ東海道、瀬戸内、臺灣ナドハ晴レテハ居リマスカ宮崎、沖縄等ハ雨ニナリテ居リマス 温度ハ一般ニ平年並ニ又ハ稍低ナデアリマス

全國豫報
 第一區南 乃西 風曇
 第二區南 乃東 風全
 第三區全 乃全 風全
 第四區南 乃全 風全
 第五區南 乃西 風晴
 第六區南 乃東 風曇
 第七區全 乃全 風晴
 第八區全 乃全 風全
 第九區全 乃全 風全

暴風警報

東京豫報
 今晚ノ風弱ク晴レタリ曇ツタリ
 明日ハ南ノ風晴レタリ曇ツタリ

七月四日午前六時各地觀測表
OBSERVATIONS at 6a.m. (135° M.S.T.) July 4 1932

測候所 STATIONS	氣壓 Air Press. mm. 700+	氣溫 Air Temp. °C	風向風速		雲量雲形		天氣 Weather	雨量 Precip. mm. (1)	測候所 STATIONS	氣壓 Air Press. mm. 700+	氣溫 Air Temp. °C	風向風速		雲量雲形		天氣 Weather	雨量 Precip. mm. (1)
			Dir.	Vel.	Amt.	Form						Dir.	Vel.	Amt.	Form		
恒春 Kōsyun	55.3	24.2	W	2	10	N	r	69	山形 Yamagata	60.7	14.7	-	0	0	-	b	-
臺東 Taitō	52.2	24.6	-	1	10	SK	c	8	秋田 Akita	60.7	15.5	-	1	10	SK	c	-
高雄 Takao	54.9	25.5	W	5	10	N	r	20	水戸 Mito	59.8	19.2	-	1	10	SK	c	-
臺南 Tainan	55.0	25.3	S	3	10	N	r	8	小名濱 Onahama	60.0	17.3	NW	3	2	S	-	-
澎湖 Hōko	54.5	25.6	-	1	10	N	r	1	石巻 Isigakizima	59.9	17.6	ENE	2	0	-	b	-
臺北 Taihoku	55.0	24.6	-	1	10	N	r	-	水津 Midusawa	60.0	15.9	-	1	0	SK	b	-
石垣島 Isigakizima	55.3	27.0	SW	5	4	SK	bc	-	盛岡 Morioka	60.0	13.2	-	0	0	-	b	-
那覇 Naha	55.9	26.7	S	4	10	S	c	-	盛岡 Miyako	59.5	13.7	W	2	0	-	b	-
名瀬 Naze	56.6	24.8	S	1	10	SK	c	50	青森 Aomori	60.0	16.5	-	1	9	SK	c	1
鹿兒島 Kagosima	58.1	19.1	-	1	4	C	bc	-	南館 Hakodate	59.2	16.5	NNW	3	2	SK	b	1
宮崎 Miyazaki	58.7	20.0	-	1	4	C	bc	-	靜岡 Suttu	59.2	15.4	-	0	10	S	c	1
熊本 Kumamoto	58.5	19.9	-	0	4	KC	bc	-	札幌 Sapporo	59.3	14.0	N	2	10	S	c	2
清水 Simidu	58.6	19.2	-	0	6	KC	bc	-	羽根 Haboro	59.6	10.9	-	1	10	N	c	-
高知 Kōti	59.1	19.6	-	0	10	SC	c	-	旭川 Asahigawa	59.0	12.6	-	0	10	S	c	14
室戸 Muroto	58.6	20.0	NNW	2	8	CS	c	-	洞河 Urakawa	58.3	13.2	-	1	10	S	c	-
徳島 Tokushima	59.3	17.9	WNW	2	10	CS	c	-	帶廣 Obihiro	58.5	9.6	-	1	1	C	b	5
和歌山 Wakayama	58.8	17.2	-	1	8	CS	c	-	網走 Abasiri	59.7	8.9	N	2	10	N	r	34
潮音 Siomisaki	59.1	20.0	-	1	9	C	c	-	釧路 Kusiro	58.1	11.4	N	3	8	SK	c	1
大分 Ooita	59.1	16.4	-	0	1	K	b	-	根室 Nemuro	57.7	11.4	NNW	6	9	SK	c	8
松山 Matuyama	58.7	17.0	-	1	4	CS	bc	-	砂野 Syana	55.1	6.6	WSW	2	10	N	r	32
多度津 Tadotsu	59.0	18.8	-	1	2	C	b	-	大泊 Ootomari	59.4	6.8	-	1	10	S	c	-
廣島 Hiroshima	59.3	17.9	-	1	0	C	b	-	飯沼 Sikka	58.9	6.8	SSW	2	10	S	c	-
岡山 Okayama	59.1	17.6	-	1	10	SK	c	-	釜山 Husan	59.2	17.4	-	1	9	S	c	-
神戸 Kōbe	59.3	16.9	N	2	4	CS	bc	-	濟州島 Saisyūtō	57.7	19.4	E	8	4	SK	bc	-
大阪 Ōsaka	59.3	17.4	N	2	2	KC	b	-	仁浦 Noppo	58.5	19.9	-	0	6	SK	bc	-
京都 Kyōto	59.8	16.3	-	1	1	C	b	-	仁川 Zinsen	58.4	20.1	-	1	10	S	c	-
八木 Yagi	59.4	16.1	S	0	10	S	f	-	江陵 Kōryō	58.9	18.2	-	0	10	SK	c	-
富江 Tomie	57.9	20.3	NE	2	0	-	b	-	元山 Gensan	58.2	17.8	-	1	10	SK	c	-
長崎 Nagasaki	58.6	20.4	E	2	8	KC	c	-	城津 Zyōsin	58.1	15.4	-	0	10	SK	c	-
佐賀 Saga	58.4	19.4	-	1	0	-	b	-	雄基 Yūki	58.2	13.9	-	1	10	N	r	1
福岡 Fukuoka	58.8	16.7	-	1	3	CK	bc	-	中江鎮 Tyūkōtōin	55.1	19.1	-	0	10	N	c	14
藤原 Ituhara	59.0	18.3	-	0	10	S	c	-	新義州 Singisūyū	57.1	21.7	SE	2	10	N	c	-
下関 Simonoseki	58.8	18.5	E	3	0	SK	b	-	大連 Dairen	56.1	20.6	S	4	10	CS	c	-
濱田 Hamada	59.4	16.7	-	1	10	SC	c	-	營口 Yinkow	54.9	24.6	S	6	10	SK	c	-
境 Sakai	59.6	18.0	-	0	10	N	c	-	奉天 Mukden	53.6	24.3	SSW	5	10	SC	c	-
宮津 Miyadu	59.7	16.8	-	1	9	SK	c	-	長春 Changchun	53.1	18.6	S	3	10	N	c	21
津 Tu	59.7	17.7	-	0	8	CS	c	-	天津 Tientsin	52.2	26.6	SSW	5	9	SC	c	-
岐阜 Gifu	58.6	18.3	-	1	1	CS	b	-	青島 Tsingtau	56.0	20.0	S	7	10	S	c	-
名古屋 Nagoya	59.2	17.5	-	1	1	C	b	-	上海 Shanghai	55.4	21.5	-	1	10	N	c	-
濱松 Hamamatu	58.7	21.3	-	1	9	C	c	-	大東島 Ōagarizima	57.8	-	S	3	10	C	c	-
御前崎 Omaesaki	59.0	20.8	NE	2	10	C	c	-	パラオ Palau	56.2	25.1	-	1	10	KC	c	11
沼津 Numadu	59.0	19.5	-	1	7	C	bc	-	サイパン Saipan	58.0	26.2	ESE	5	10	KN	c	-
横浜 Yokohama	59.8	21.0	-	1	9	SK	c	-	ポナペ Ponape	56.2	27.4	-	1	7	C	bc	5
東京 Tōkyō	59.8	20.7	-	1	10	SK	c	-	船名	東經	北緯	氣壓	風向	風力	天氣		
熊谷 Kumagaya	60.1	20.9	-	0	10	SK	c	-	SHIPS.	E	N	Air Pressure	Wind (3)	Weather			
富崎 Tomisaki	59.2	20.1	-	1	9	N	c	-	Rasyū m. 135	34	60.5	NNW	3	c			
鏡子 Tyōsi	59.2	20.5	ENE	2	10	S	f	-	NYK.Heian m. 119	25	52.6	ENE	2	c			
八丈島 Hatidōyōzima	59.1	21.0	ENE	5	10	N	c	29	Yakumo m. 131	31	56.9	NE	3	bc			
父島 Titizima	59.7	25.9	S	2	10	N	c	1	Tyōan m. 127	34	58.4	ENE	3	bc			
筑波山 Tukubasan	60.6	15.3	SE	5	10	SK	c	-	Singū m. 156	57	57.4	SW	2	f			
高山 Takayama	60.6	14.5	-	0	10	S	c	-	Urup m. 152	47	55.0	E	6	r			
飯田 Iida	60.0	15.7	-	0	10	C	c	-	Anakusa m. 133	42	49.5	S	2	c			
松本 Matumoto	60.9	15.0	-	0	10	S	c	-	Nanrei m. 126	35	57.4	-	0	bc			
長野 Nagano	59.9	16.4	W	3	10	SK	c	-	Tokuzayū m. 129	35	59.5	WNW	1	b			
甲府 Kōfu	60.0	18.4	-	1	8	SK	c	-	Mexico m. 124	27	54.1	W	2	f			
前橋 Maebasi	59.7	19.2	NNW	2	10	SK	c	-	Tikugo m. 142	29	61.0	SSE	1	bc			
尾尾 Asio	60.9	14.5	-	0	8	KC	c	-	觀測所	時刻	氣壓	風向	風力	氣溫	天氣		
宇都宮 Utunomiya	60.2	18.5	-	1	8	SK	c	-	STATIONS	Time	Air Pressure	Wind (3)	Air Temp.	Weather			
福島 Fukushima	60.5	16.0	-	1	0	-	b	-	Hongkong	11	53.3	ENE	4	26	?		
磐根 Hikone	59.3	15.9	-	0	1	C	b	-	Manila	7	55.8	-	0	25	fair		
伊吹山 Ibukisan	59.3	15.1	SE	2	4	C	bc	-	Appari	7	55.2	-	0	25	cloudy		
福井 Fukui	59.1	17.0	-	0	10	S	f	-	Legaspi	7	55.3	-	0	26	cloudy		
金澤 Kanazawa	59.4	15.9	-	0	3	CK	bc	-	Hailo	7	55.4	N	2	26	overcast		
輪島 Wazima	60.0	16.3	-	1	8	CS	c	-	Surigao	7	55.5	-	0	25	overcast		
伏木 Husiki	59.9	17.3	-	1	9	KC	c	-	Yap	7	56.3	ENE	2	-	cloudy		
高田 Takata	59.8	16.8	-	1	6	KC	bc	-	Guam	7	57.8	-	0	-	fair		
新潟 Niigata	60.4	17.4	-	1	10	KC	c	-	Basco	7	54.9	S	2	27	overcast		
相川 Aikawa	60.1	18.2	-	1	9	SK	c	-	天氣 Weather	快晴 Clear	晴 Fair	曇 Cloudy	雨 Rain	雪 Snow	霧 Fog	雷雨 Thunderstorm	濃煙霧 Thokhaze

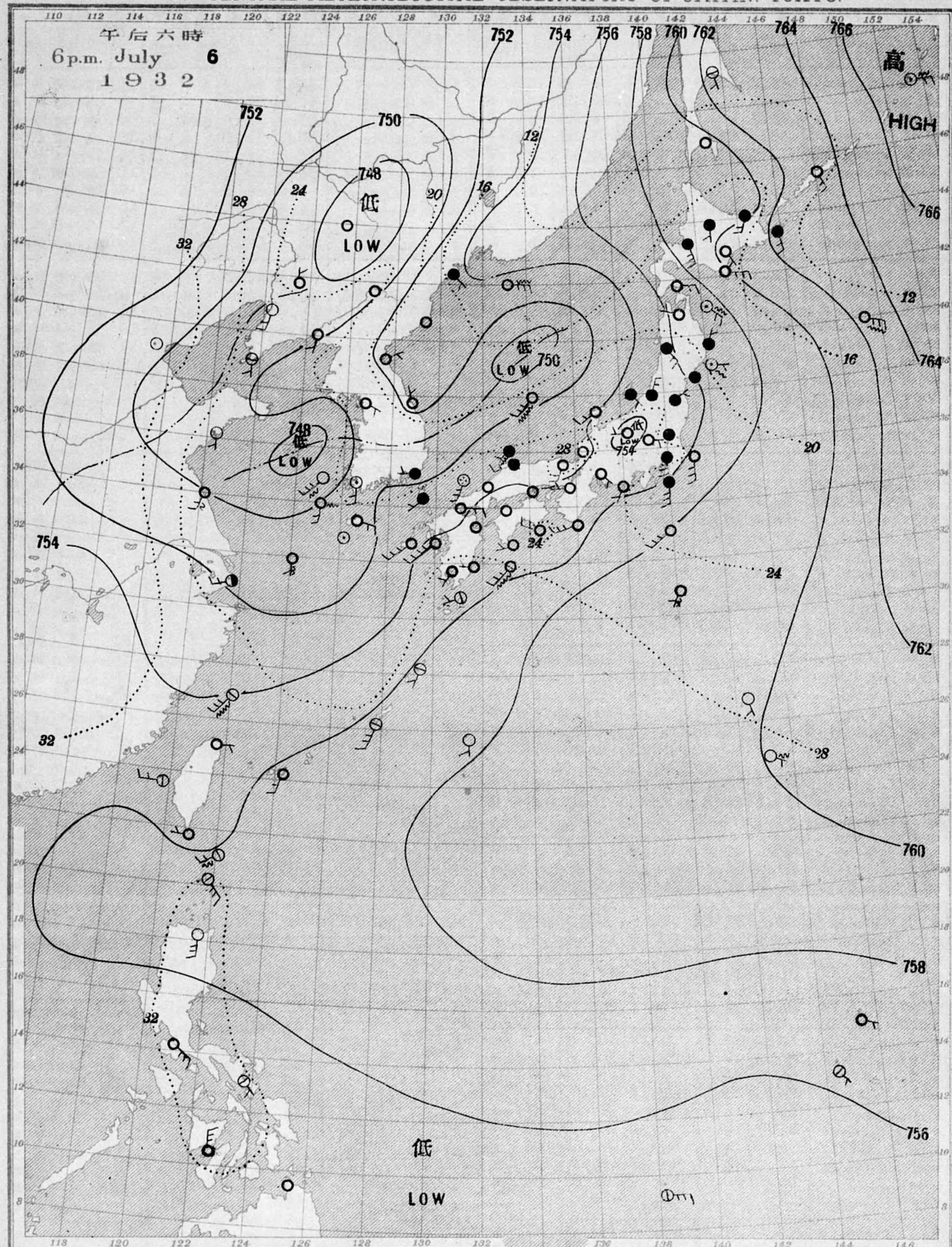
天氣 Weather 快晴 Clear 晴 Fair 曇 Cloudy 雨 Rain 雪 Snow 霧 Fog 雷雨 Thunderstorm 濃煙霧 Thokhaze
記號 Notation b bc c r s f t h

七月三日午後六時各地觀測表
OBSERVATIONS at 6p.m. (135° M.S.T.) July 3 1932

測候所 STATIONS	氣壓 Air Press. mm. 700+	氣溫 Air Temp. °C	風向風速		雲量雲形		天氣 Weather	雨量 Precip. mm. (2)	測候所 STATIONS	氣壓 Air Press. mm. 700+	氣溫 Air Temp. °C	風向風速		雲量雲形		天氣 Weather	雨量 Precip. mm. (2)				
			Dir.	Vel.	Amt.	Form						Dir.	Vel.	Amt.	Form						
恒春 Kōsyun	54.6	24.4	-	0	10	N	r	20	仁川 Zinsen	57.9	25.2	W	3	1	C	b	-				
高雄 Takao	54.1	28.3	SE	3	10	SK	c	4	江陵 Kōryō	58.8	21.2	E	2	10	SK	c	-				
澎湖 Hōko	54.0	28.1	NNE	7	10	N	c	-	元山 Gensan	59.0	18.9	E	3	10	SK	c	-				
臺北 Taihoku	54.5	27.0	ENE	3	10	N	r	-	城津 Zyōsin	60.2	15.9	S	2	10	SC	c	-				
石垣島 Isigakizima	53.3	28.0	WSW	4	10	KN	r	-	雄基 Yūki	59.4	14.9	S	6	10	SK	c	-				
那覇 Naha	55.8	27.4	SSE	4	10	SC	c	-	中江鎮 Tyūkōtōin	52.5	29.7	WSW	2	9	C	c	-				
名瀬 Naze	55.8	27.6	S	3	10	SK	c	4	新義州 Singisūyū	56.8	25.2	SSW	4	0	CK	c	-				
鹿兒島 Kagosima	56.8	27.6	SSW	2	6	SK	bc	-	大連 Dairen	56.0	27.0	S	4	4	C	bc	-				
宮崎 Miyazaki	57.6	25.4	ENE	3	3	CS	bc	-	營口 Yinkow	54.0	31.2	S	7	10	C	c	-				
熊本 Kumamoto	56.4	29.1	WNW	2	1	K	b	-	奉天 Mukden	52.6	31.6	SSW	7	10	SC	c	-				
清水 Simidu	58.1	24.9	W	2	7	SK	bc	-	長春 Changchun	53.4	25.9	-	1	10	KN	r	-				
高知 Kōti	57.8	24.4	-	0	8	SK	c	-	天津 Tientsin	52.6	34.8	SSW	3	4	CK	bc	-				
室戸 Muroto	58.0	23.0	-	1	7	CS	bc	-	青島 Tsingtau	56.8	22.8	SE	9	1	S	b	-				
和歌山 Wakayama	57.4	24.2	N	2	7	CS	c	-	上海 Shanghai	57.1	25.6	E	2	4	K	bc	-				
潮音 Siomisaki	57.2	23.4	-	0	10	SC	c	-	大東島 Ōagarizima	57.3	-	SSW	2	10	CS	c	-				
大分 Ooita	58.3	23.3	NE	1	0	CS	c	-	パラオ Palau	56.5	26.0	ESE	2	10	KN	r	10				
松山 Matuyama	57.5	25.8	-	1	4	CS	c	-	地名	午前六時 6a.m.	正午 NOON										
多度津 Tadotsu	57.7	24.2	-	1	1	C	b	-	STATIONS	Air Pressure	Wind	Temp.	Precip.	Weather	Air Pressure	Wind	Temp.	Precip.	Weather		
廣島 Hiroshima	57.6	24.3	-	1	6	C	bc	-	Hankow	56.2	SE	2	26	-	c	55.9	SSE	1	31	-	c
岡山 Okayama	57.6	25.1	SSW																		

天氣圖
WEATHER CHART.

THE CENTRAL METEOROLOGICAL OBSERVATORY OF JAPAN, TOKYO.



午後六時
6 p.m. July 6
1932

等壓線 Isobaric line
等溫線 Isothermal line
不連續線 Line of discontinuity

○ 快晴 Clear
⊙ 晴 Fair
☁ 曇 Cloudy
● 雨 Rain
⊖ 濃霧 Thick haze

⊖ 雪 Snow
⊖ 霧 Fog
⊖ 雷雨 Thunder-storm
⊖ 濃霧 Thick haze

○ 軟風 Light Wind 2-4 m.p.s.
○ 和風 Moderate Wind 4-6 m.p.s.
○ 疾風 Strong Wind 6-10 m.p.s.
○ 強風 Gale 10-15 m.p.s.

○ 烈風 Strong Gale 15-20 m.p.s.
○ 颶風 Hurricane 20-35 m.p.s.
○ 暴風 20-25 m.p.s.
○ 40 <

波/橫線 Sea Disturbance; 無記號/海面平滑 Absence of symbol means dead calm; 海面線/Smooth/波少/少/少 Slight/波可/可/Moderate; 浪稍高/Rough; 浪甚高/Very high; 怒濤/Phenomenal; 方向/方向 Direction shows Whence swell or roller comes.

明治廿七年三月七日第三種郵便物認可
昭和七年七月七日發行

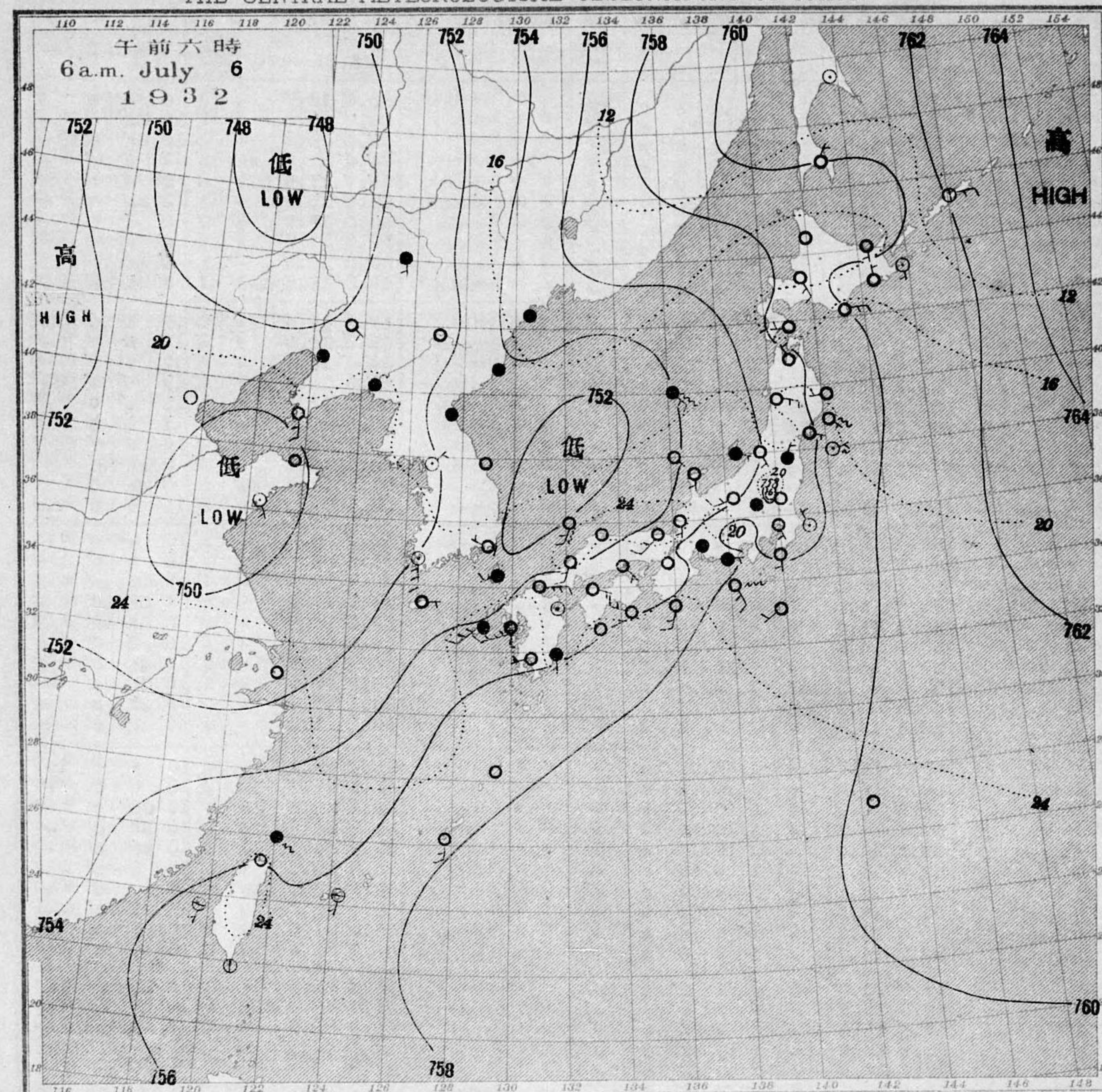
印刷者 人販賣行所

東京市麹町區竹町觀音地
中央氣象臺

(定價郵稅共壹圓四錢)

天氣圖
WEATHER CHART.

THE CENTRAL METEOROLOGICAL OBSERVATORY OF JAPAN, TOKYO.



午前六時
6 a.m. July 6
1932

全國豫報

第一區	南乃西	晴
第二區	全乃全	風天氣良
第三區	南乃東	曇
第四區	南乃西	曇
第五區	全乃全	風天氣良
第六區	全乃全	曇
第七區	南乃東	雨後霽
第八區	全乃全	風天氣良
第九區	全乃全	雨

暴風警報

天氣圖第一八八號

東京豫報

今晴南、風曇宵、中、驟雨模様後良カ
明日南、風天氣、良イ夕立、心配アリ

七月五日午前六時各地觀測表
OBSERVATIONS at 6 a.m. (135° M.S.T.) July 5 1932

測候所 STATIONS	氣壓		氣溫		風向		風速		雲量		天候		雨量 mm. (1)
	Air Press. mm. 700+	Air Temp. °C	Wind Direc.	Vel. m/s	Clouds Amt. Form	Weather	Precip. mm. (1)						
恒春 Kōsyun	55.1	24.0	-	0	10	KC	o	10	-	-	-	-	-
臺東 Taitō	55.1	24.6	NW	2	1	CS	b	15	-	-	-	-	-
高雄 Takao	55.3	24.3	ESE	3	3	SK	bc	46	-	-	-	-	-
臺南 Tainan	55.1	23.6	E	3	7	SK	bc	8	-	-	-	-	-
澎湖 Hōko	54.6	26.6	SSE	4	3	KC	bc	8	-	-	-	-	-
臺北 Taihoku	55.3	24.0	-	1	4	CS	bc	8	-	-	-	-	-
石垣島 Isigakizima	55.9	27.4	S	5	10	KC	o	46	-	-	-	-	-
那霸 Naha	56.8	25.4	SSW	6	10	N	r	12	-	-	-	-	-
名瀨 Naze	56.3	26.2	S	3	10	KC	e	13	-	-	-	-	-
鹿兒島 Kagosima	57.2	23.2	-	0	10	N	e	1	-	-	-	-	-
宮崎 Miyazaki	58.0	22.6	-	1	10	N	r	4	-	-	-	-	-
熊本 Kumamoto	56.7	22.7	-	0	9	K	c	-	-	-	-	-	-
清水 Simidu	58.8	20.9	ENE	2	10	CS	c	-	-	-	-	-	-
高知 Kōti	59.3	17.4	WSW	2	3	CS	bc	-	-	-	-	-	-
室戸 Muroto	59.1	21.2	E	3	9	C	o	-	-	-	-	-	-
徳島 Tokushima	59.0	19.4	-	1	10	SK	c	-	-	-	-	-	-
和歌山 Wakayama	59.0	20.8	ENE	3	2	G	b	-	-	-	-	-	-
潮郡 Siomisaki	58.8	21.5	NE	2	7	C	bc	-	-	-	-	-	-
大分 Oōita	57.9	20.1	-	1	10	N	c	-	-	-	-	-	-
松山 Matuyama	58.3	18.8	-	1	4	CS	bc	-	-	-	-	-	-
大津 Tadotsu	58.6	19.9	-	1	0	-	b	-	-	-	-	-	-
廣島 Hiroshima	58.4	18.3	NNE	2	1	C	b	-	-	-	-	-	-
岡山 Okayama	58.8	19.0	-	0	9	SK	c	-	-	-	-	-	-
神戸 Kōbe	59.1	21.1	-	1	3	C	bc	-	-	-	-	-	-
大阪 Ōsaka	59.1	21.3	-	0	2	SK	b	-	-	-	-	-	-
京都 Kyōto	59.5	19.1	-	1	10	SK	c	-	-	-	-	-	-
八木 Yagi	59.5	19.5	-	0	2	KC	b	-	-	-	-	-	-
長門 Tomie	55.7	23.2	SE	5	10	N	c	1	-	-	-	-	-
釜崎 Nagasaki	56.5	21.9	ESE	6	10	N	c	-	-	-	-	-	-
佐賀 Saga	56.5	23.2	-	1	10	S	c	-	-	-	-	-	-
福岡 Fukuoka	56.2	22.8	S	4	10	SK	o	-	-	-	-	-	-
熊本 Kumamoto	55.9	20.0	-	0	10	N	c	-	-	-	-	-	-
下関 Simonoseki	56.8	21.8	E	9	10	SK	c	-	-	-	-	-	-
濱田 Hamada	56.9	18.8	ENE	2	4	CS	bc	-	-	-	-	-	-
境 Sakai	57.3	20.8	-	1	6	KC	bc	-	-	-	-	-	-
宮津 Miyadu	58.3	22.5	SSW	4	6	C	bc	-	-	-	-	-	-
津 Tu	59.5	21.4	-	1	10	SK	c	-	-	-	-	-	-
岐阜 Gifu	59.6	20.5	-	0	10	SK	c	-	-	-	-	-	-
名古屋 Nagoya	60.0	19.5	ENE	2	9	C	r	-	-	-	-	-	-
濱松 Hamamatu	58.8	19.7	NNE	2	3	C	bc	-	-	-	-	-	-
御前崎 Omaesaki	59.7	21.3	NE	3	4	KC	bc	-	-	-	-	-	-
沼津 Numadu	60.3	13.9	ENE	2	10	KC	c	-	-	-	-	-	-
横濱 Yokohama	60.1	19.7	NW	2	10	SK	c	-	-	-	-	-	-
東京 Tōkyō	60.2	20.8	-	1	10	SK	c	-	-	-	-	-	-
熊谷 Kumagaya	60.5	20.0	-	0	10	SK	c	-	-	-	-	-	-
富崎 Tomisaki	59.7	21.6	NNE	2	10	SK	c	-	-	-	-	-	-
銚子 Choshi	60.2	20.5	-	0	10	SK	c	-	-	-	-	-	-
八丈島 Hatidōzima	58.2	22.7	ENE	2	10	N	r	11	-	-	-	-	-
父島 Titizima	59.5	26.3	S	3	10	C	e	8	-	-	-	-	-
筑波山 Tukubasan	61.0	14.4	S	3	10	S	f	8	-	-	-	-	-
高山 Takayama	61.1	15.2	-	0	10	S	f	-	-	-	-	-	-
飯田 Iida	60.8	16.1	-	0	10	SC	c	-	-	-	-	-	-
松本 Matsumoto	60.6	16.0	-	0	7	SK	bc	-	-	-	-	-	-
長野 Nagano	59.1	19.7	-	1	10	SK	c	-	-	-	-	-	-
甲府 Kōfu	60.8	18.2	-	1	10	SK	c	-	-	-	-	-	-
前橋 Maebasi	60.3	20.1	-	0	10	SK	c	-	-	-	-	-	-
足尾 Asio	61.6	14.1	-	1	10	CS	o	-	-	-	-	-	-
宇都宮 Utsunomiya	60.6	19.2	-	0	10	KC	c	-	-	-	-	-	-
福島 Fukushima	59.6	20.6	SSW	4	8	S	c	-	-	-	-	-	-
磐城 Hikone	59.4	17.9	-	1	7	C	bc	-	-	-	-	-	-
伊吹山 Ibukisan	60.8	12.4	SE	3	10	C	e	-	-	-	-	-	-
福井 Fukui	58.7	18.6	S	2	1	C	b	-	-	-	-	-	-
金澤 Kanazawa	58.4	18.5	E	2	4	C	bc	-	-	-	-	-	-
輪島 Wajima	58.9	18.9	S	3	10	KC	c	-	-	-	-	-	-
伏木 Husiki	59.2	18.6	-	1	8	CS	c	-	-	-	-	-	-
新潟 Niigata	59.0	18.6	-	0	3	C	bc	-	-	-	-	-	-
高田 Takata	59.1	19.4	-	1	10	SC	c	-	-	-	-	-	-
相川 Aikawa	58.8	18.6	-	1	10	KC	o	-	-	-	-	-	-
山形 Yamagata	59.1	17.9	-	0	10	CS	c	-	-	-	-	-	-
秋田 Akita	59.5	16.3	-	0	10	SC	c	-	-	-	-	-	-
水戸 Mito	60.3	19.0	-	1	6	C	bc	-	-	-	-	-	-
小名瀨 Onahama	60.4	19.7	-	1	9	C	c	-	-	-	-	-	-
石巻 Isinomaki	59.9	19.5	SSE	2	10	S	c	-	-	-	-	-	-
水澤 Midusawa	59.6	17.6	-	1	10	C	c	-	-	-	-	-	-
盛岡 Morioka	59.7	17.4	-	1	10	S	c	-	-	-	-	-	-
宮古 Miyako	59.3	15.7	-	1	10	SC	c	-	-	-	-	-	-
青森 Aomori	59.6	16.8	-	0	10	S	c	-	-	-	-	-	-
函館 Hakodate	59.3	15.7	-	1	10	SK	c	-	-	-	-	-	-
釧路 Kuriro	59.3	17.6	-	0	8	KC	o	-	-	-	-	-	-
札幌 Sapporo	59.3	15.2	-	1	10	S	c	-	-	-	-	-	-
帯広 Obihiro	59.7	15.0	S	2	10	SK	c	-	-	-	-	-	-
旭川 Asahigawa	59.3	15.4	-	0	10	S	c	-	-	-	-	-	-
浦河 Urakawa	60.1	17.4	-	1	9	CK	c	-	-	-	-	-	-
帯広 Obihiro	60.3	12.2	-	0	10	S	c	-	-	-	-	-	-
網走 Abasiri	59.9	11.3	-	0	10	SK	o	-	-	-	-	-	-
釧路 Kuriro	60.4	9.5	NE	2	10	S	c	-	-	-	-	-	-
根室 Nemuro	60.4	10.3	SE	2	10	S	f	-	-	-	-	-	-
釧路 Kuriro	60.6	6.9	SSE	2	10	S	c	1	-	-	-	-	-
大津 Ootomari	59.3	10.1	SSE	3	10	S	f	-	-	-	-	-	-
釜石 Sikka	59.2	9.4	-	1	10	S	f	1	-	-	-	-	-
釜山 Husan	56.2	20.4	-	1	10	N	c	-	-	-	-	-	-
濟州島 Saisyūtō	53.1	23.5	-	1	10	SK	c	-	-	-	-	-	-
木浦 Moppo	54.0	22.5	SE	2	10	N	c	-	-	-	-	-	-
仁川 Zinsen	54.7	21.6	-	1	10	SK	c	-	-	-	-	-	-
江陵 Kōryō	55.6	17.5	-	1	6	KC	bc	-	-	-	-	-	-
元山 Gensan	55.5	18.6	-	0	10	S	f	-	-	-	-	-	-
咸興 Hwŏngsŏng	56.5	15.3	-	0	10	C	f	-	-	-	-	-	-
雄基 Yūki	56.4	14.8	-	1	10	S	f	1	-	-	-	-	-
中江津 Tyūkōtōin	53.9	18.8	-	0	10	N	o	12	-	-	-	-	-
新義州 Singisyū	54.4	20.0	-	0	10	SK	c	-	-	-	-	-	-
大連 Dairen	52.6	20.3	S	9	10	SC	c	-	-	-	-	-	-
營口 Yinkow	53.1	21.5	-	1	10	KC	c	-	-	-	-	-	-
奉天 Mukden	52.5	20.6	SSE	4	10	KC	o	1	-	-	-	-	-
長春 Changchun	52.4	19.5	-	1	10	SK	c	1	-	-	-	-	-
天津 Tientsin	50.3	23.0	-	1	10	SK	c	-	-	-	-	-	-
青島 Tsingtau	52.4	20.6	SE	4	10	N	r	12	-	-	-	-	-
上海 Shanghai	52.1	23.0	-	0	10	SC	r	12	-	-	-	-	-
大東島 Ōoagarizima	58.5	-	-	1	2	SK	b	-	-	-	-	-	-
パラオ Palau	56.2	26.3	-	0	9	CS	c	6	-	-	-	-	-
サイパン Saipan	57.4	26.2	E	6	9	K	c	2	-	-	-	-	-
ポナペ Ponape	56.5	25.6	-	1	10	SK	c	8	-	-	-	-	-

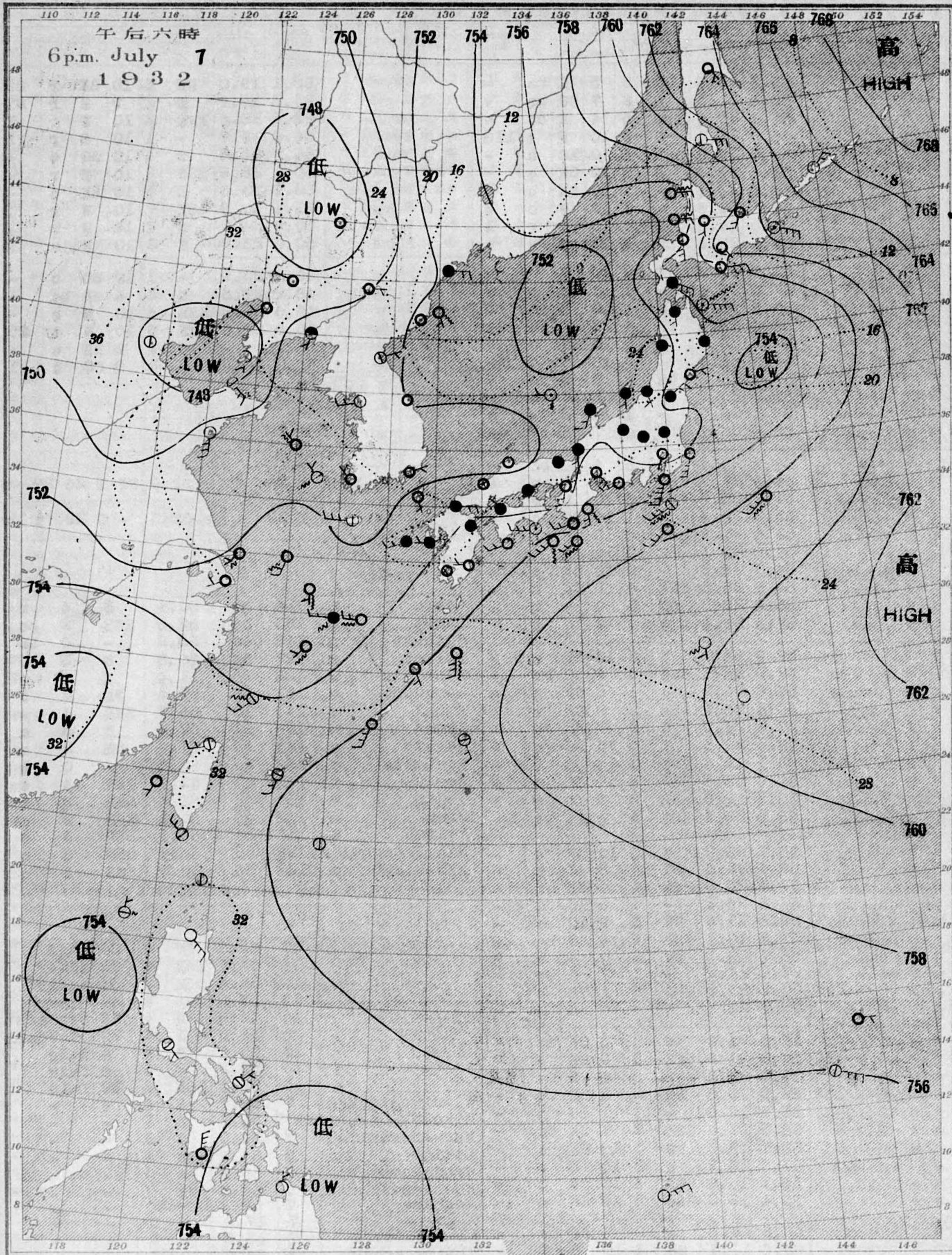
船名 SHIPS	東經 E Long.	北緯 N Lat.	氣壓		風向		風力		天候
			Air Pressure 700+	Wind Direc.	Force	Temp.			
Dairen	m. 121	35	51.1	SE	2	f	-	-	
Ikoma	m. 128	33	54.9	ESE	3	c	-	-	
Honolulu	m. 120	26	55.1	SW	4	bc	-	-	
Somedono	m. 139	34	58.7	NE	2	c	-	-	
Urup	m. 152	47	59.5	NNE	2	f	-	-	
Asuka	m. 158	36	59.4	W	4	o	-	-	
Sanka	m. 135	38	55.6	SE	1	c	-	-	
Baikal	m. 126	35	51.6	SE	4	r	-	-	
Ural	m. 126	34	52.8	E	4	c	-	-	
NYK.Heian	m. 123	30'	50.1	SSW	2	bc	-	-	
Hakuro	m. 141	36	61.0	E	1	c	-	-	

七月四日午後六時各地觀測表
OBSERVATIONS at 6 p.m. (135° M.S.T.) July 4 1932

測候所 STATIONS	氣壓		氣溫		風向		風速		雲量		天候		雨量 mm. (2)
	Air Press. mm. 700+	Air Temp. °C	Wind Direc.	Vel. m/s	Clouds Amt. Form	Weather	Precip. mm. (2)						
恒春 Kōsyun	55.2	27.5	NNW	2	10	N	c	1	-	-	-	-	-
高雄 Takao	55.6	25.4	-	0	10	SK	c	8	-	-	-	-	-
澎湖 Hōko	54.7	26.3	S	5	9	KC	o	7	-	-	-	-	-
臺北 Taihoku	54.6	29.4	NNE	2	7	SK	bc	-	-	-	-	-	-
石垣島 Isigakizima	55.3	27.0	W	2	10	N	r	22	-	-	-	-	-
那霸 Naha	56.3	2											

天氣圖
WEATHER CHART.

THE CENTRAL METEOROLOGICAL OBSERVATORY OF JAPAN. TOKYO.



等壓線 Isobaric line	○ 快晴 Clear	⊗ 雪 Snow	↘ 軟風 Light Wind 2-4 m.p.s.	↘ 烈風 Strong Gale 15-20 m.p.s.	↘ 颶風 Hurricane 29-35 m.p.s.
等溫線 Isothermal line	⊙ 晴 Fair	⊙ 霧 Fog	↘ 和風 Moderate Wind 4-6	↘ 疾風 Strong Wind 6-10	↘ 強風 Gale 10-15
不連續線 Line of Discontinuity	☁ 曇 Cloudy	⚡ 雷雨 Thunder-storm	↘ 強風 Strong Wind 6-10	↘ 強風 Strong Wind 20-25	↘ 強風 Strong Wind 35-40
	● 雨 Rain	⊙ 濃霧 Thick haze	↘ 強風 Strong Wind 10-15	↘ 強風 Strong Wind 25-29	↘ 強風 Strong Wind 40 <

波ノ模様 Sea Disturbance: 無記號/海面平滑 Absence of symbol means dead calm; 海面種々 Small Swell 浪少シ Small Swell 浪可ナリ Moderate; 浪稍高 Rough; 浪甚高 Very high; 怒濤 Phenomenal; 方向ノ示シ Direction shows Whence swell or roller comes.

昭和七年七月七日第三種郵便物認可
日發行

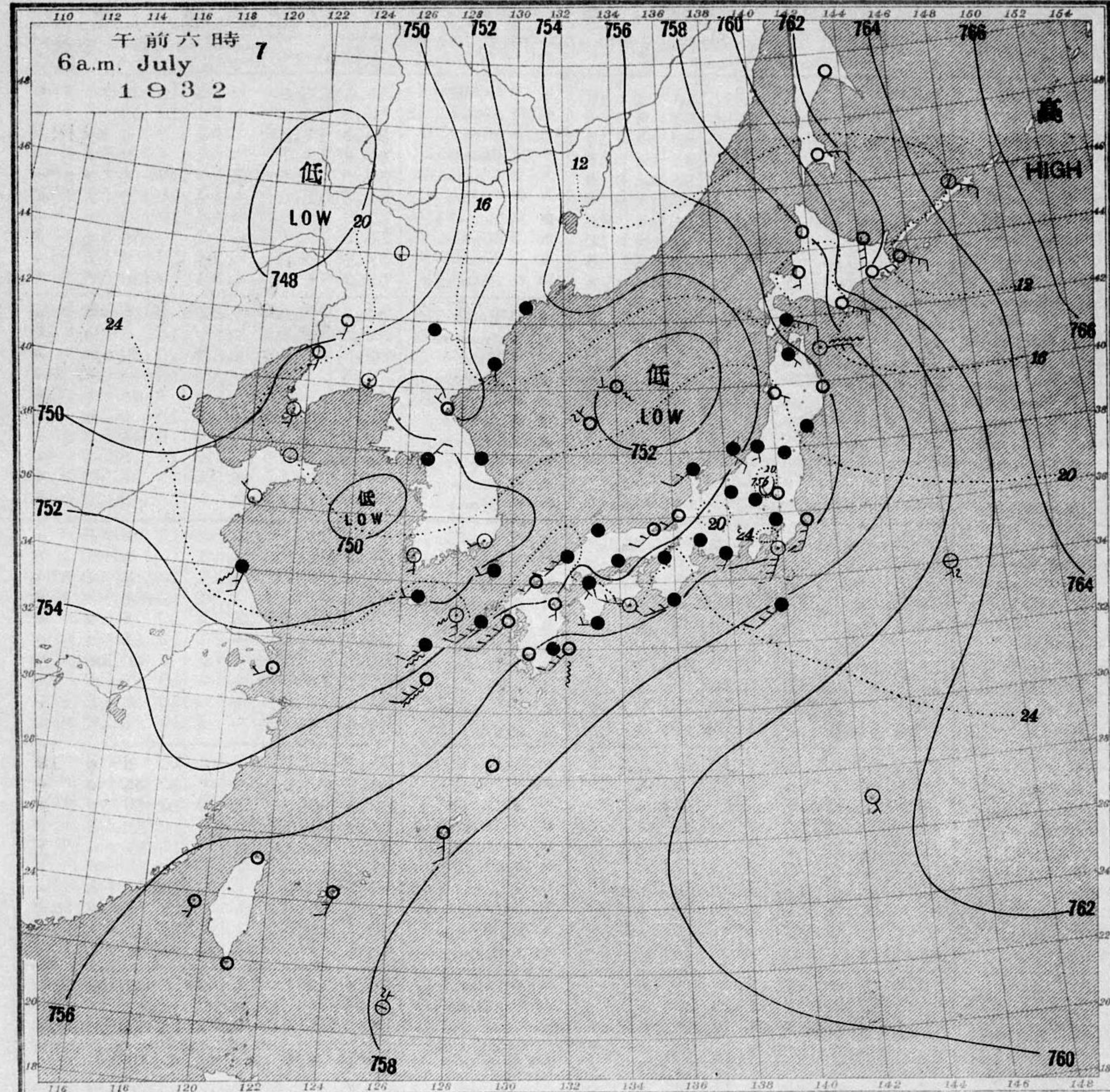
印發
刷行人
販發行
所

東京市麹町區竹平町風船地
中央氣象臺

(定價郵稅共壹枚金四錢)

天氣圖
WEATHER CHART.

THE CENTRAL METEOROLOGICAL OBSERVATORY OF JAPAN. TOKYO.



午前六時天氣概況
七六六耗ノ高氣壓ハ千島附近ヲ掩ヒ
低氣壓ハ日本海及ヒ黄海等ニアリマス
此ノ内ノ内地ハ大部分雨ヲ北海道
朝鮮等ニ所々雨カ降り琉球臺灣ニ
曇アリマス
温度ハ一般ニ平年ヨリニ三度高クナ
リテ居リマス。

全國豫報	
第一區 南乃至西	晴
第二區 全乃至	曇
第三區 全乃至	曇
第四區 全乃至	曇
第五區 全乃至	曇
第六區 全乃至	雨
第七區 南乃至東	曇
第八區 全乃至	曇
第九區 全乃至	曇

東京豫報

今晚ハ南ノ風蒸シ暑ク曇少雨

明日ハ南寄リノ風曇後天氣次第良ナル

七月六日午前六時各地觀測表
OBSERVATIONS at 6a.m. (135° M.S.T.) July 6 1932

測候所 STATIONS	氣壓 Air Press. mm. 700+	氣溫 Air Temp. °C	風向風速		雲量 Clouds Amt. Form	天候 Weather	雨量 Precip. mm. (1)	測候所 STATIONS	氣壓 Air Press. mm. 700+	氣溫 Air Temp. °C	風向風速		雲量 Clouds Amt. Form	天候 Weather	雨量 Precip. mm. (1)	
			Dir.	Vel.							Dir.	Vel.				
桓春 Kōsuyun	56.5	25.1	-	0	7	K bc	-	山形 Yamagata	57.6	18.9	-	0	8	KC	c	-
臺東 Taitō	56.1	24.0	NW	2	2	C	b	秋田 Akita	56.4	20.0	ESE	4	10	SC	c	-
高雄 Takao	56.7	24.1	ESE	2	6	CK	bc	水戸 Mito	57.5	20.5	-	1	10	SC	c	-
臺南 Tainan	56.5	24.8	SE	2	3	CS	bc	小名瀬 Onahama	57.7	20.9	-	1	10	N	c	-
澎湖 Hōko	56.2	26.8	SSW	3	6	KC	bc	石巻 Isinomaki	57.8	20.5	ESE	2	10	S	c	-
臺北 Taihoku	56.0	23.4	-	0	8	CS	e	水湮 Midusawa	57.9	20.3	S	2	10	S	c	-
石垣島 Isigakizima	56.3	28.2	SSW	3	7	SK	bc	盛岡 Morioka	58.0	20.0	-	1	10	S	c	-
那覇 Naha	57.5	26.6	S	4	9	KC	c	宮古 Miyako	58.1	17.0	W	2	10	S	c	-
名瀬 Naze	57.2	24.4	-	0	8	CS	e	青森 Aomori	57.5	16.8	NNW	2	10	S	c	-
鹿兒島 Kagosima	55.9	25.2	WSW	2	10	N	c	鹿兒島 Kagosima	58.2	15.4	W	2	10	S	c	-
宮崎 Miyazaki	55.4	23.9	S	2	10	N	r	鹿兒島 Kagosima	57.7	15.6	SSE	11	10	SC	c	-
熊本 Kumamoto	55.6	24.1	WSW	2	10	SK	c	札幌 Sapporo	58.3	17.6	SSE	5	10	CS	c	-
清水 Simidu	55.9	24.7	-	1	10	N	c	羽根 Haboro	58.6	16.4	-	0	10	SC	c	-
高知 Kōchi	56.2	20.6	-	1	10	KC	c	旭川 Asahigawa	58.9	16.6	-	0	10	S	c	-
室戸 Muroto	55.8	21.9	WNW	4	10	N	c	浦河 Urakawa	59.9	17.2	E	5	10	S	c	-
徳島 Tokushima	55.2	22.7	W	2	10	S	c	帶廣 Obihiro	60.9	15.6	-	1	10	SK	c	1
和歌山 Wakayama	55.3	23.4	-	1	10	N	r	網走 Abasiri	59.2	16.5	S	2	8	SK	c	-
潮御 Siomisaki	55.4	24.1	SSW	4	10	N	c	釧路 Kūsiro	61.2	12.8	N	2	10	S	c	1
大分 Ōita	55.3	22.6	-	0	10	N	f	根室 Nemuro	61.2	12.7	S	3	10	S	f	1
松山 Matuyama	55.2	22.9	ESE	2	10	N	c	砂那 Syana	62.1	10.8	E	5	4	KC	bc	-
多度津 Tadotu	54.8	23.0	-	1	10	KC	c	大泊 Ootomari	60.0	13.8	NNE	2	10	SK	c	-
廣島 Hiroshima	55.2	22.4	-	0	10	N	c	敦香 Sikka	60.9	9.9	-	0	10	S	f	-
岡山 Okayama	54.8	22.9	SE	2	10	N	c	釜山 Husan	52.3	22.8	WNW	2	10	SK	c	4
神戸 Kobe	55.6	23.1	E	2	10	N	r	濟州島 Saisyūtō	52.7	22.8	E	2	9	N	c	-
大阪 Ōsaka	55.6	23.5	-	1	10	SK	c	水湮 Moppo	52.0	22.0	S	6	10	S	f	4
京都 Kyōto	56.1	22.4	-	0	10	SK	c	仁川 Zinsen	51.8	19.5	NE	2	10	S	f	32
八木 Yagi	55.8	23.1	-	0	10	SK	c	江陵 Kōryō	53.0	17.7	-	1	10	SK	c	38
富江 Tomie	54.4	24.1	SW	7	10	N	r	元山 Gensan	53.0	17.5	-	1	10	N	r	9
長崎 Nagasaki	55.1	24.1	WSW	10	10	N	e	咸津 Zyōsin	53.9	16.1	-	0	10	N	r	7
佐賀 Saga	54.5	24.2	S	3	10	N	c	雄基 Yūki	54.4	15.5	-	0	10	N	r	6
福岡 Fukuoka	54.1	24.5	S	4	10	SK	c	中江津 Tyūkōtin	50.6	18.2	-	0	10	S	c	-
下関 Shimonoeki	54.5	21.8	E	6	10	SK	c	新義州 Singiayū	53.2	21.0	-	1	10	SK	r	-
濱田 Hamada	53.8	25.4	SSW	5	10	N	c	大連 Dairen	50.4	20.1	S	5	10	S	c	9
境 Sakai	53.7	24.0	-	1	10	SK	c	營口 Yinkow	50.5	19.5	-	1	10	N	r	-
官津 Miyadu	54.2	25.2	SW	5	10	SK	c	奉天 Mukden	50.0	19.4	SE	3	10	S	c	9
津 Tu	56.4	22.6	SE	4	10	N	c	長春 Changchun	50.4	18.0	S	3	10	N	r	-
岐阜 Gifu	57.3	21.4	NE	2	10	N	r	天津 Tientsin	50.4	21.0	-	1	0	-	b	3
名古屋 Nagoya	57.6	21.2	-	1	10	N	r	青島 Tsingtau	48.8	21.8	SSE	3	10	S	f	-
廣島 Hamamatu	57.7	21.6	E	2	10	N	r	上海 Shanghai	51.6	24.8	-	1	10	SK	c	29
御前崎 Omaesaki	58.0	22.4	SSE	2	10	N	r	大東島 Ooagarizima	58.6	-	-	1	10	SK	c	-
沼津 Numazu	57.8	21.5	-	0	4	S	bc	パラオ Palau	56.1	25.9	-	1	4	CS	bc	9
横濱 Yokohama	57.8	21.9	SSW	2	8	KC	c	ウパル Saipan	52.2	24.4	ESE	4	10	KN	c	2
東京 Tōkyō	57.7	22.5	SSW	2	10	SK	c	ポナペ Ponape	56.1	27.7	ENE	3	10	K	c	10
富谷 Kumagaya	57.7	21.4	-	1	10	N	c									
富崎 Tomisaki	57.9	21.7	S	2	9	SK	c									
銚子 Tyōsi	59.7	20.8	NNW	3	10	S	f									
八丈島 Hatidyōzima	59.1	22.5	SW	2	10	S	c									
父島 Titizima	60.1	24.6	-	1	10	N	c									
筑波山 Tukubasan	58.5	16.7	SSW	2	7	C	bc									
高山 Takayama	57.9	17.2	-	0	10	SK	c									
飯田 Iida	58.5	17.8	-	0	10	SK	c									
松本 Matumoto	57.0	20.1	SSW	2	10	KC	c									
長野 Nagano	56.8	22.0	WSW	4	10	SK	c									
甲府 Kōfu	58.2	20.8	-	0	10	SC	h									
前橋 Maebasi	57.4	20.4	-	1	10	N	r									
足尾 Asio	58.7	15.8	-	0	10	SC	c									
宇都宮 Utsunomiya	57.7	20.5	-	0	10	N	c									
鹿島 Hukusima	57.8	20.2	NNE	2	10	N	c									
彦根 Hikone	56.0	22.6	-	1	10	SK	c									
伊吹山 Ibukisan	57.2	14.8	SSE	11	10	N	r									
福井 Fukui	54.8	24.3	S	3	10	SK	c									
金澤 Kanazawa	54.1	21.0	E	3	10	N	c									
輪島 Wazima	54.6	21.8	S	3	10	SC	c									
伏木 Husiki	54.7	21.0	-	0	10	SK	c									
高田 Takata	54.9	20.1	-	0	10	SK	c									
新潟 Niigata	55.4	21.7	SSE	2	10	KC	c									
相川 Aikawa	54.9	23.2	ESE	2	10	N	r									

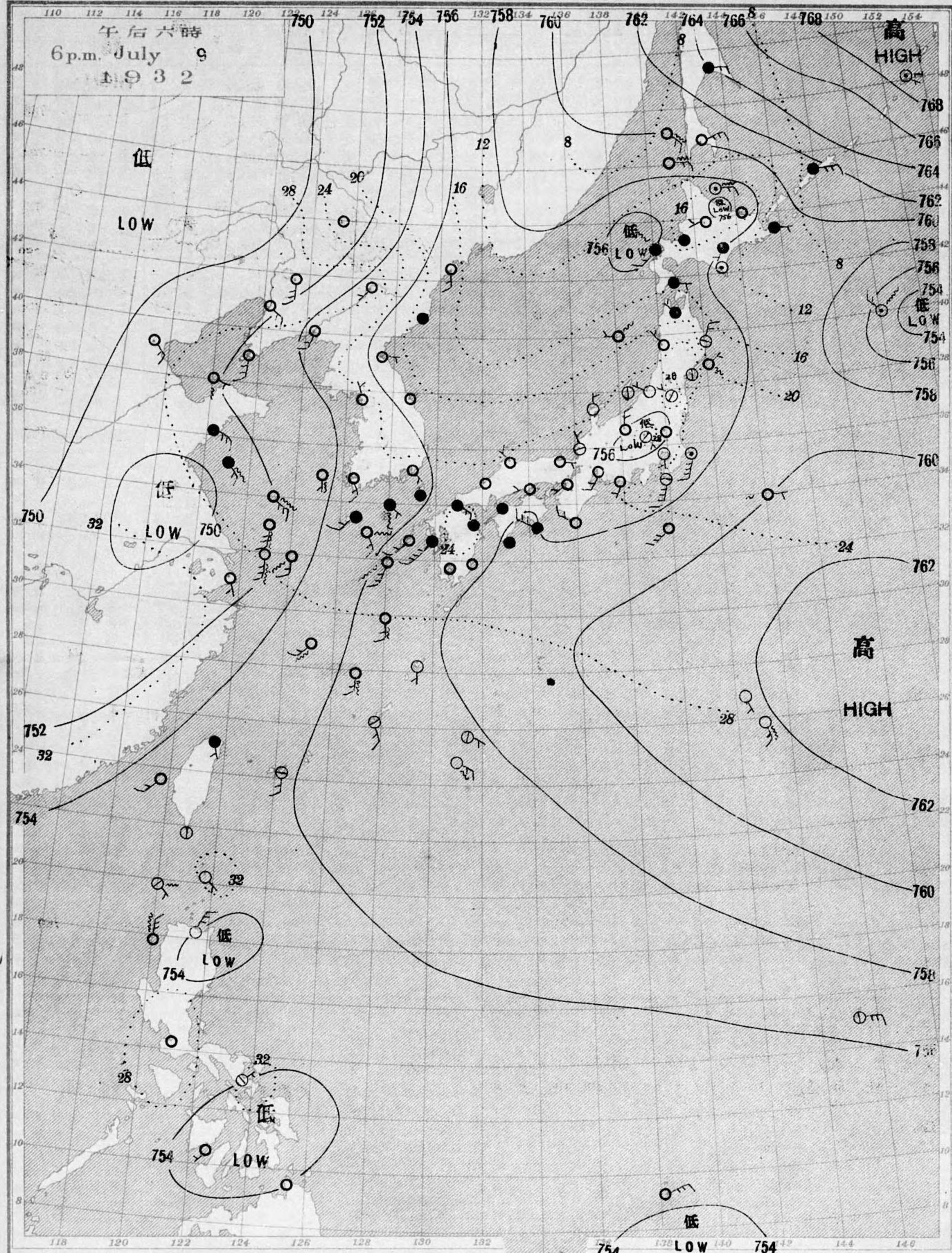
天気 Weather 晴 Clear 晴 Fair 曇 Cloudy 雨 Rain 雪 Snow 霧 Fog 雷雨 Thunderstorm 濃霧 Thicket 霧雨 Mist
記號 Notation b bc c r s f t h

七月五日午後六時各地觀測表
OBSERVATIONS at 6p.m. (135° M.S.T.) July 5 1932

測候所 STATIONS	氣壓 Air Press. mm. 700+	氣溫 Air Temp. °C	風向風速		雲量 Clouds Amt. Form	天候 Weather	雨量 Precip. mm. (2)	測候所 STATIONS	氣壓 Air Press. mm. 700+	氣溫 Air Temp. °C	風向風速		雲量 Clouds Amt. Form	天候 Weather	雨量 Precip. mm. (2)		
			Dir.	Vel.							Dir.	Vel.					
恒春 Kōsuyun	55.3	30.8	SW	2	3	K bc	-	仁川 Zinsen	52.1	19.0	NE	4	10	SK	r	29	
高雄 Takao	55.5	30.3	S	2	7	CS	bc	江陵 Kōryō	53.8	18.4	N	2	9	N	r	21	
澎湖 Hōko	55.1	29.6	WSW	5	4	K bc	-	元山 Gensan	53.5	18.6	ENE	2	10	N	r	7	
臺北 Taihoku	56.0	25.3	S	3	10	N	t	118	咸津 Zyōsin	54.6	16.2	-	1	10	S	r	1
石垣島 Isigakizima	55.8	29.0	SSW	4	10	KC	c	雄基 Yūki	54.5	16.2	S	4	10	SC	c	-	
那覇 Naha	55.5	27.8	S	5	10	SK	c	中江津 Tyūkōtin	50.1	22.9	SSW	2	10	N	r	-	
名瀬 Naze	56.6	27.1	-	1	10	SK	c	新義州 Singiayū	52.1	23.6	S	3	10	SK	c	-	
鹿兒島 Kagosima	55.8	24.6	-	1	10	N	c	大連 Dairen	51.1	20.6	SSE	7	10	N	r	1	
宮崎 Miyazaki	55.0	25.6	S	4	10	N	r	營口 Yinkow	50.9	24.2	S	4	10	N	r	-	
熊本 Kumamoto	54.3	25.6	SW	4	10	N	r	奉天 Mukden	50.0	23.2	N	3	10	N	r	1	
清水 Simidu	56.9	21.2	E	2	10	N	r	長春 Changchun	50.2	23.9	-	1	10	SC	c	-	
高知 Kōchi	57.3	25.4	-	1	10	SC	c	天津 Tientsin	48.2	27.3	E	2	4	SK	bc	-	
室戸 Muroto	57.5	22.0	-	1	10	N	r	青島 Tsingtau	49.6	22.2	SSE	6	10	N	c	-	
和歌山 Wakayama	56.6	26.1	SW	4	8	C	c	上海 Shanghai	50.8	24.4	NW	3	10	N	t	29	
潮御 Siomisaki	57.9	23.4	-	1	10	SC	c	大東島 Ooagarizima	58.1	-	S	4	8	SK	c	-	
大分 Ōita	54.9	25.8	-	0	10	SK	c	パラオ Palau	55.3	26.9	-	0	9	CS	c	1	
松山 Matuyama	55.3	26.6	NW	2	10	N	c										
多度津 Tadotu	55.3	26.6	NE	3	9	KC	c										
廣島 Hiroshima	55.4	26.5	-	1	10	N	c										
岡山 Okayama	55.9	25.7	ENE	4	7	CK	bc										
大阪 Ōsaka	56.7	25.4	W	5	4	CS	bc										
富江 Tomie	54.3	24.7	WSW	5	9	S	c										
長崎 Nagasaki	54.7	23.5	SW	6	10	N	r										
福岡 Fukuoka	53.7	28.4	-	1	10	SK	c										
廣島 Hamamatu	53.4	23.9	SSW	2	10	N	r										
下関 Shimonoeki	54.5	23.1	E	10	10	SK	c										
濱田 Hamada	54.3	26.6	-	0	10	SK	c										
境 Sakai	54.5	25.8	ENE	4	8	CK	c										
官津 Miyadu	55.5	29.3	SW	3	0	-	b										
名古屋 Nagoya	57.4	25.4	SSW	4	2	C	b										
廣島 Hamamatu	57.9	23.7	S	3	10	SK	c										
御前崎 Omaesaki	57.9	23.5	SSW	3	4	C	bc										

天氣圖
WEATHER CHART.

THE CENTRAL METEOROLOGICAL OBSERVATORY OF JAPAN, TOKYO.



午後六時
6 p.m. July 9
1932

明治廿七年三月七日第三種郵便物認可
昭和七年七月十日發行

印發
刷行人
販發行
所所

東京市麹町區竹町觀音地
中央氣象臺

(定價郵稅共壹枚四錢)

等壓線 Isobaric line	○ 快晴 Clear	⊙ 雪 Snow	♂ 軟風 Light Wind 2-4 m.p.s.	烈風 Strong Gale 29-35 m.p.s.	颶風 Hurricane 40 >
等溫線 Isothermal line	① 晴 Fair	⊙ 霧 Fog	和風 Moderate Wind 4-6 m.p.s.	15-20 m.p.s.	29-35 m.p.s.
不連續線 Line of Discontinuity	☁ 曇 Cloudy	⊙ 雷雨 Thunder-storm	疾風 Strong Wind 6-10 m.p.s.	20-25 m.p.s.	35-40 m.p.s.
	● 雨 Rain	⊙ 濃煙霧 Thick haze	強風 Gale 10-15 m.p.s.	25-29 m.p.s.	40 <

波/橫線 Sea Disturbance; 無記號/海面平滑 Absence of symbol means dead calm; 海面穏和/Smooth; 浪少/少/Slight; 浪可/可/Moderate; 浪稍高/Rough; 浪甚高/Very high; 怒濤 Phenomenal; 方向/方向/浪/浪/方向 Direction shows Whence suell or roller comes.

欠

七月八日午前六時各地觀測表
OBSERVATIONS at 6a.m. (135° M.S.T.) July 8 1932

測候所 STATIONS	氣壓 Air Press. mm. 700+	氣溫 Air Temp. °C	風向風速		雲量雲形		天氣 Weather	雨量 Precip. mm. (1)	測候所 STATIONS	氣壓 Air Press. mm. 700+	氣溫 Air Temp. °C	風向風速		雲量雲形		天氣 Weather	雨量 Precip. mm. (1)
			Dir.	Vel.	Amt.	Form						Dir.	Vel.	Amt.	Form		
恒春 Kōsuyun	55.7	25.5	-	0	0	K	b	-	山形 Yamagata	53.4	21.0	-	0	10	N	r	25
臺東 Taitō	55.8	25.2	NW	2	4	CS	bc	-	秋田 Akita	54.0	21.2	W	5	10	N	c	24
高雄 Takao	56.1	25.7	-	1	6	C	bc	-	水戸 Mito	54.4	21.4	-	0	10	N	r	1
臺南 Tainan	56.2	25.4	-	1	4	SK	bc	-	小倉 Onahama	55.0	20.5	NNW	2	10	N	r	1
澎湖 Hōko	55.8	26.6	S	3	7	KC	bc	-	石巻 Isinomaki	54.6	19.0	-	0	10	N	r	8
臺北 Taihoku	55.8	25.2	-	0	9	KC	c	-	水原 Midusawa	55.7	19.0	S	3	10	N	r	19
石垣島 Isigakizima	55.9	27.6	SSW	4	8	KC	c	-	盛岡 Morioka	54.5	18.9	S	3	10	S	c	22
那覇 Naha	56.9	26.4	S	3	10	KC	c	-	宮古 Miyako	54.4	15.4	-	0	10	N	r	8
名瀨 Naze	56.4	24.8	-	1	10	KC	c	-	青森 Aomori	53.9	16.4	-	0	10	SK	c	13
鹿兒島 Kagosima	55.1	23.8	-	1	10	N	r	40	函館 Hakodate	54.7	13.3	ESE	6	10	N	r	46
宮崎 Miyazaki	55.3	24.0	S	3	10	N	r	16	青森 Suttu	52.9	14.9	SSE	20	10	N	r	27
熊本 Kumamoto	54.8	22.6	-	1	10	SK	f	89	札幌 Sapporo	54.6	15.4	SSE	4	10	N	r	14
清水 Simidu	55.2	24.6	WNW	2	10	N	r	12	釧路 Kurobe	55.1	15.0	SE	2	10	N	r	19
高知 Kōti	54.3	24.0	-	0	10	SK	c	40	旭川 Asahigawa	55.5	14.6	-	0	10	N	r	4
室戸 Muroto	54.0	23.5	WSW	12	10	N	c	3	浦河 Urakawa	55.1	16.2	E	5	10	N	c	1
徳島 Tokushima	52.4	22.7	WSW	7	10	N	r	30	帯廣 Obihiro	59.2	11.8	-	1	10	N	r	24
和歌山 Wakayama	53.0	25.4	S	9	10	N	r	21	網走 Abasiri	59.1	12.5	-	1	10	N	r	1
潮郡 Siomisaki	55.3	24.8	SSW	8	10	S	c	1	釧路 Kurobe	59.5	9.9	NNE	5	10	N	r	9
大分 Ōita	54.9	22.6	-	0	10	SK	c	5	根室 Nemuro	60.2	9.3	ESE	8	10	N	r	-
松山 Matuyama	55.2	22.4	S	2	10	N	r	88	砂那 Syana	64.1	6.8	E	8	10	S	c	-
多度津 Tadotu	54.3	22.3	-	1	10	N	r	45	大泊 Ootomari	60.8	10.0	E	7	10	SK	c	-
廣島 Hiroshima	55.8	20.7	-	1	10	S	f	51	敦賀 Sikka	64.0	10.5	SE	2	10	S	c	-
岡山 Okayama	53.8	22.3	-	0	10	N	r	24	釜山 Husan	52.8	21.7	-	0	10	S	c	4
神戸 Kōbe	53.8	21.4	NNE	3	10	N	r	62	濟州島 Saisyūtō	53.8	22.1	-	1	10	N	r	3
大阪 Ōsaka	54.3	22.3	NW	3	10	N	r	62	水浦 Noppo	53.5	21.9	-	1	10	SK	c	-
京都 Kyōto	54.8	22.1	SSE	2	10	N	r	48	仁川 Zinsen	53.5	20.6	WSW	3	10	S	c	-
八木 Yagi	54.2	22.9	SSE	2	10	N	r	4	江陵 Kōryō	52.8	17.9	-	1	10	N	r	-
富江 Tomie	54.5	23.2	SW	2	10	N	c	29	元山 Gensan	52.1	17.9	-	1	10	SK	c	1
長崎 Nagasaki	54.7	21.9	SE	5	10	S	c	63	城津 Zyoisin	52.9	15.1	-	0	10	S	c	5
佐賀 Saga	54.5	22.6	-	1	10	N	c	104	雄基 Yūki	52.5	14.3	SSE	3	10	SK	c	18
福岡 Fukuoka	54.1	22.6	S	2	10	SC	c	59	中江津 Tyūkōtin	49.6	18.5	-	1	10	N	r	5
鹿屋 Ithuhara	53.2	23.1	W	3	9	KC	c	16	新義州 Singisyū	51.4	20.4	-	1	4	SK	bc	1
下関 Simonoseki	54.2	21.8	ESE	3	10	SK	c	36	大連 Dairen	52.1	22.0	-	0	1	K	b	-
濱田 Hamada	53.9	23.3	SW	3	10	N	c	60	營口 Yinkow	52.1	20.6	-	1	10	S	f	4
境 Sakai	53.4	21.8	-	0	7	SK	bc	-	奉天 Mukden	51.2	18.7	NW	2	10	S	f	-
宮津 Miyadu	54.0	22.4	-	1	10	SK	c	39	長春 Changchun	50.7	18.1	-	0	9	CK	c	4
津 Tu	54.3	24.4	-	0	10	N	c	1	天津 Tientsin	50.4	23.6	-	1	0	-	b	-
岐阜 Gifu	54.8	23.0	-	0	10	N	r	27	青島 Tsingtau	51.9	22.5	S	3	3	KN	bc	7
名古屋 Nagoya	54.9	24.0	-	1	10	N	r	8	上海 Shanghai	52.8	25.1	-	1	10	SK	c	-
浜松 Hamamatu	55.6	24.1	S	5	10	SK	c	1	大東島 Ōogazirizima	58.0	-	SE	2	2	SK	b	-
御前崎 Ōmaesaki	55.4	23.7	SW	10	10	S	c	2	パラオ Palau	56.0	26.0	-	0	10	SC	c	15
沼津 Numadu	55.1	24.4	SW	5	10	N	r	3	サイパン Saipan	58.4	23.9	SSE	3	10	KN	r	11
横浜 Yokohama	53.5	25.0	SSW	11	10	KC	c	-	ポナペ Ponape	56.3	26.6	E	2	10	C	8	
東京 Tōkyō	53.9	25.0	SSW	5	10	SK	c	1									
熊谷 Kumagaya	53.9	22.6	-	1	10	N	c	1									
富崎 Tomisaki	55.6	22.8	SSW	12	10	N	f	-									
銚子 Choshi	54.3	21.4	SSW	13	10	S	f	-									
八丈島 Hatidyōzima	58.0	24.1	SSW	6	10	S	c	-									
父島 Titizima	60.1	26.3	SE	3	4	S	bc	-									
筑波山 Tukubasan	54.5	19.6	SW	3	10	S	f	1									
高山 Takayama	55.7	19.1	-	1	10	S	r	135									
飯田 Iida	54.8	22.2	W	2	10	N	r	26									
松本 Matsumoto	55.2	19.3	-	1	10	N	r	85									
長野 Nagano	54.2	20.7	-	1	10	N	r	69									
甲府 Kōfu	53.9	23.1	-	1	10	SC	h	-									
前橋 Maebasi	55.8	22.1	NW	3	10	N	r	18									
足尾 Asio	55.1	19.2	-	0	10	N	r	30									
宇都宮 Utsunomiya	54.4	22.0	-	1	10	N	r	4									
那須 Hukusima	54.7	19.8	NNE	2	10	N	r	15									
那須根 Hikone	54.6	22.6	-	1	10	KN	r	32									
伊吹 Ibukisan	55.9	16.8	SW	5	10	N	r	56									
福井 Fukui	54.4	22.2	SSW	2	10	N	r	54									
金澤 Kanazawa	54.0	21.8	-	1	10	N	c	30									
輪島 Wazima	54.0	22.1	SSW	3	10	N	c	14									
伏木 Husiki	54.4	22.0	-	0	10	N	r	23									
高田 Takata	54.5	22.2	-	1	10	N	r	34									
新潟 Niigata	54.3	22.7	S	2	10	N	r	29									
相川 Aikawa	54.2	21.7	-	1	10	N	c	13									

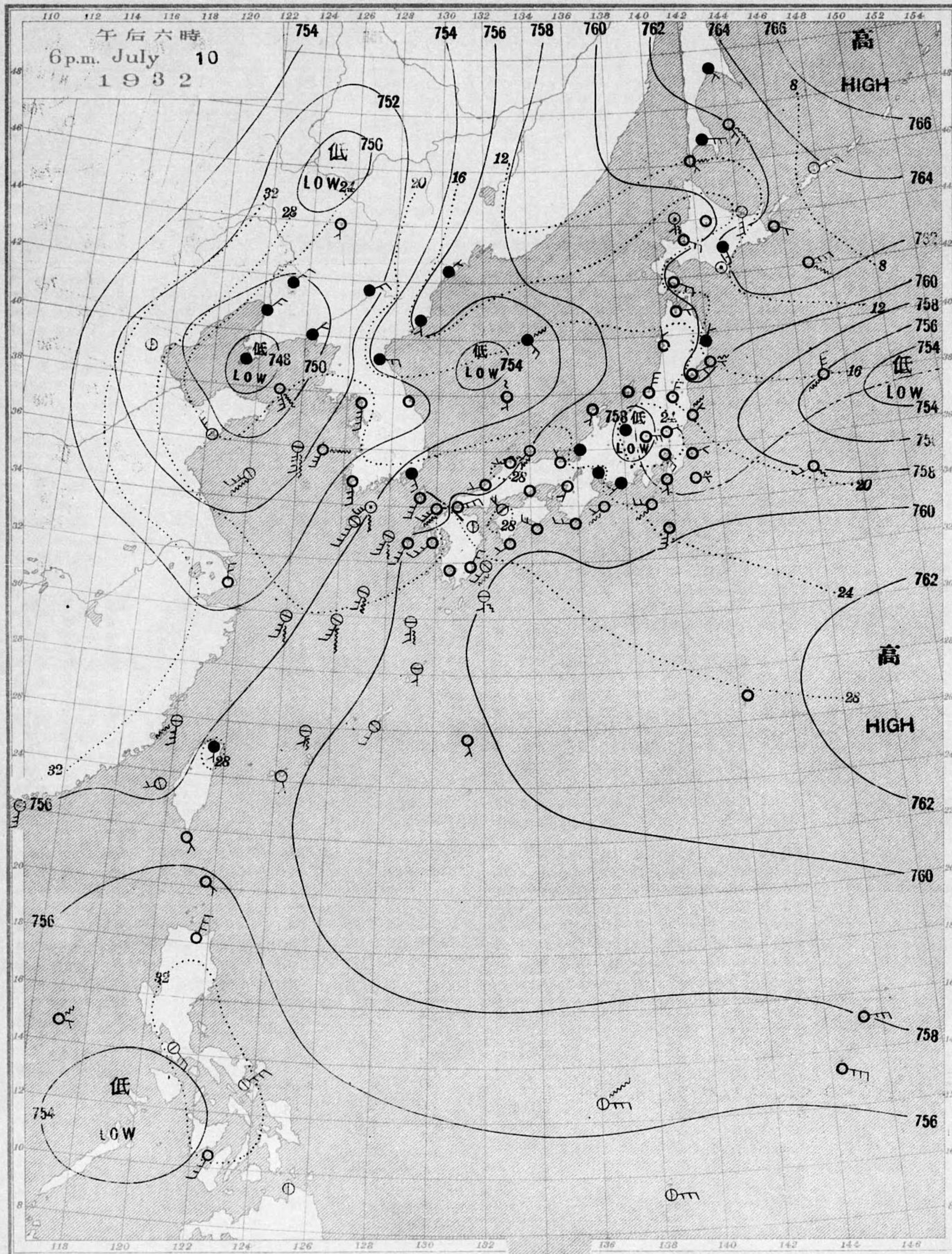
天氣 Weather 晴 Clear 晴 Fair 曇 Cloudy 雨 Rain 雪 Snow 霧 Fog 雷雨 Thunderstorm 濃霧 Thick haze
 記號 Notation b bc c r s f t h

七月七日午后六時各地觀測表
OBSERVATIONS at 6p.m. (135° M.S.T.) July 7 1932

測候所 STATIONS	氣壓 Air Press. mm. 700+	氣溫 Air Temp. °C	風向風速		雲量雲形		天氣 Weather	雨量 Precip. mm. (2)	測候所 STATIONS	氣壓 Air Press. mm. 700+	氣溫 Air Temp. °C	風向風速		雲量雲形		天氣 Weather	雨量 Precip. mm. (2)
			Dir.	Vel.	Amt.	Form						Dir.	Vel.	Amt.	Form		
恒春 Kōsuyun	55.1	31.1	NW	4	4	SK	bc	-	仁川 Zinsen	50.8	23.6	WSW	4	2	K	b	-
高雄 Takao	55.5	32.0	NNW	2	2	CK	b	-	江陵 Kōryō	52.0	20.4	-	1	10	SK	c	-
澎湖 Hōko	55.4	30.2	SSW	3	9	CS	c	-	元山 Gensan	51.0	20.8	ENE	3	6	SK	bc	-
臺北 Taihoku	54.6	32.9	WSW	5	6	KC	bc	-	城津 Zyoisin	52.2	15.7	-	1	10	SC	c	-
石垣島 Isigakizima	55.5	31.0	SSW	4	4	K	bc	-	雄基 Yūki	52.0	15.5	E	5	10	N	r	14
那覇 Naha	56.4	28.3	SSW	6	10	CS	c	-	中江津 Tyūkōtin	47.3	22.3	E	2	10	CS	c	4
名瀨 Naze	56.0	30.4	SSE	2	10	C	c	-	新義州 Singisyū	50.2	22.4	SSW	2	10	KN	t	1
鹿兒島 Kagosima	54.4	27.4	-	1	10	N	r	-	大連 Dairen	50.5	26.0	S	2	1	SC	b	-
宮崎 Miyazaki	54.1	28.2	W	2	9	SK	c	-	營口 Yinkow	49.0	25.9	WSW	3	10	KN	c	4
熊本 Kumamoto	54.1	23.1	S	3	10	N	r	40	奉天 Mukden	48.0	26.4	WNW	5	9	K	c	-
清水 Simidu	54.6	25.6	WSW	4	10	N	c	-	長春 Changchun	47.9	24.7	SSE	2	9	KN	c	-
高知 Kōti	54.5	25.7	-	1	10	N	r	-	天津 Tientsin	47.8	33.6?	-	1	6	C	bc	-
室戸 Muroto	54.7	24.1	W	8	10	S	f	-	青島 Tsingtau	50.6	25.0	S	7	1	KC	b	-
和歌山 Wakayama	55.5	26.9	S	8	10	SK	c	-	上海 Shanghai	52.2	28.0	WSW	2	10	N	c	-
潮郡 Siomisaki	55.4	25.0	WSW	5	10	S	c	-	大東島 Ōogazirizima	57.3	-	SSE	4	7	C	bc	-
大分 Ōita	54.3	23.8	-	0	10	N	r	11	パラオ Palau	55.3	27.7	-	0	6	SK	bc	5
松山 Matuyama	53.8	24.2	NW	3	10	N	r	2									
多度津 Tadotu	52.9	24.2	-	1	10	N	c	1									
廣島 Hiroshima	53.2	22.1	-	1	10	N	r	44									
岡山 Okayama	53.2	23.6	-	1	10	N	r	6									
大阪 Ōsaka	53.5	26.8	SSW	4	10	SK	c	-									
富江 Tomie	52.9	23.8	WSW	4	10	N	r	7									
長崎 Nagasaki	53.8	23.0	W	2	10	N	r	21									
福岡 Fukuoka	52.9	24.2	S	5	10	N	r	9	</								

天氣圖
WEATHER CHART.

THE CENTRAL METEOROLOGICAL OBSERVATORY OF JAPAN. TOKYO.



等壓線 Isobaric line	○ 快晴 Clear	⊗ 雪 Snow	○ 軟風 Light Wind 2-4 m.p.s.	⊗ 烈風 Strong Gale 29-35 m.p.s.	⊗ 颶風 Hurricane
等溫線 Isothermal line	○ 晴 Fair	⊙ 霧 Fog	○ 和風 Moderate Wind 4-6 m.p.s.	⊗ 疾風 Strong Wind 15-20 m.p.s.	⊗ 29-35 m.p.s.
不連續線 Line of discontinuity	⊙ 曇 Cloudy	⊙ 雷雨 Thunder-storm	○ 疾風 Strong Wind 6-10 m.p.s.	⊗ 20-25 m.p.s.	⊗ 35-40 m.p.s.
	● 雨 Rain	⊙ 濃煙霧 Thick haze	○ 強風 Gale 10-15 m.p.s.	⊗ 25-29 m.p.s.	⊗ 40 <

波ノ模様 Sea Disturbance; 無記號ノ海面平滑 Absence of symbol means dead calm; 海面ノ模様 Smooth 波ノ弱 Small swell 波ノ中 Moderate; 波ノ高 High; 波ノ甚 High; 波ノ怒 Phenomenal; 方向ノ示シ Direction shows Whence swell or roller comes.

明治廿七年三月七日第三種郵便物認可
昭和七年七月十一日發行

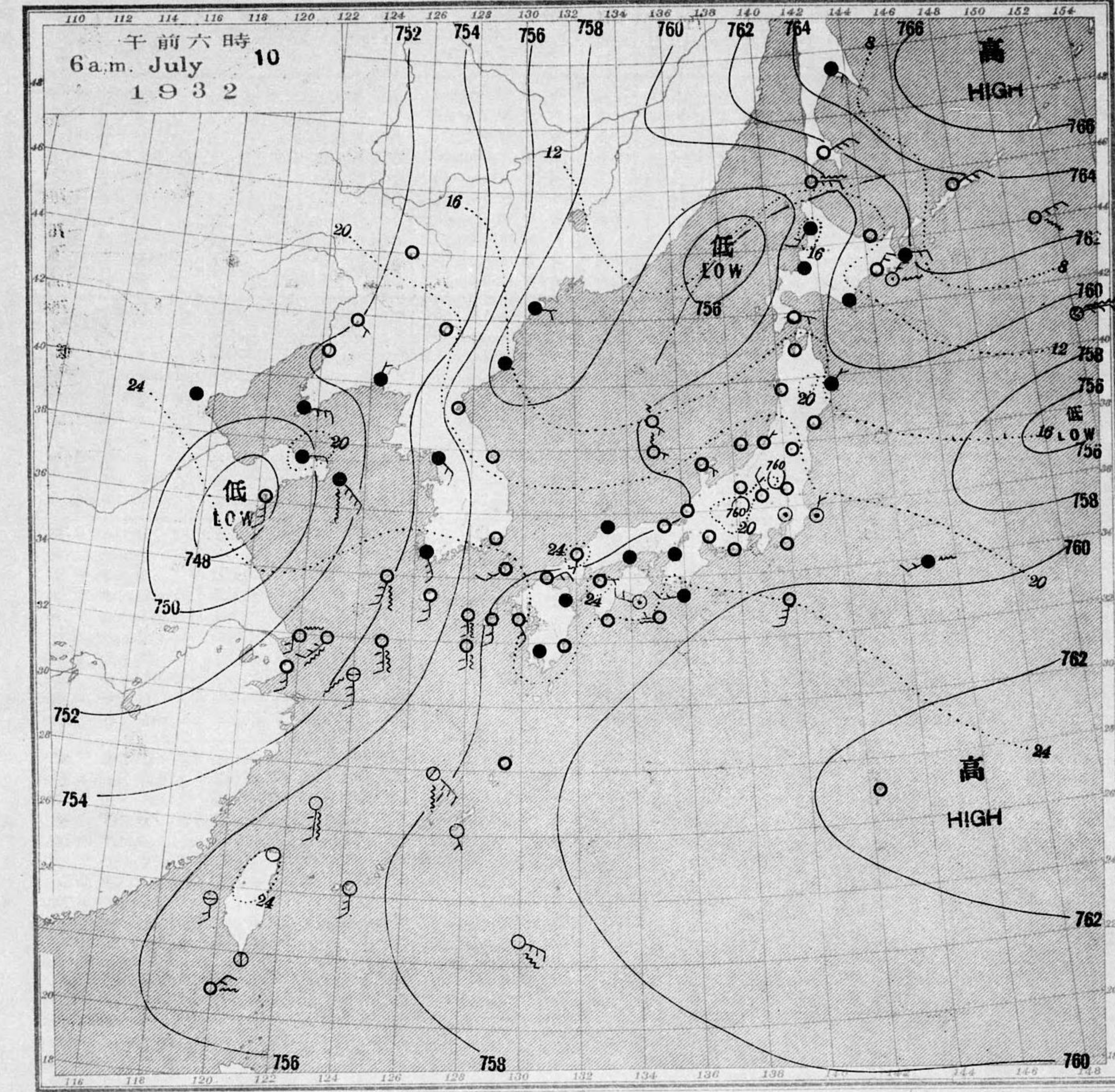
用發
刷行
者人
販發
賣行
所所

東京市麹町區竹下町貳番地
中央
氣象
臺

(定價郵稅共壹枚四錢)

天氣圖
WEATHER CHART.

THE CENTRAL METEOROLOGICAL OBSERVATORY OF JAPAN. TOKYO.



午前六時天氣概況

七六六耗、高氣壓ハ「オホツク」海南部ニアリ
七六二耗、モハ小笠原島、東方洋上ニアリ
マス。低氣壓ハ北海道、西ト山東半島ニ
アリマス。

天氣ハ一般ニ曇ヲ近畿ヨリ朝鮮迄、各地
及ヒ北海道ハ所々雨カ降り琉球臺灣
タケハ上天氣ニナツテ居リマス。

溫度ハ一般ニ平年ト大差ナク、関東東海
道方面タケハ平年ヨリ稍、高クナツテ居リマス。

全國豫報

第一區	南	乃至	西	風	晴
第二區	公	乃至	公	風	雨
第三區	公	乃至	公	風	公
第四區	公	乃至	公	風	公
第五區	南	乃至	東	風	曇
第六區	公	乃至	公	風	天氣悪ナル
第七區	北	乃至	東	風	雨
第八區	南	乃至	東	風	公
第九區	公	乃至	公	風	公



東京豫報

今晚ハ南ノ風量宵中ハ驟雨模様
明日ハ南ノ風量天氣幾分悪ナル。

七月九日午前六時各地觀測表
OBSERVATIONS at 6 a.m. (135° M.S.T.) July 9 1932

測候所 STATIONS	氣壓 Air Press. mm. 700+	氣溫 Air Temp. °C	風向		雲量	雲形	天氣	雨量 Precip. mm. (1)	測候所 STATIONS	氣壓 Air Press. mm. 700+	氣溫 Air Temp. °C	風向		雲量	雲形	天氣	雨量 Precip. mm. (1)
			Dir.	Vel.								Dir.	Vel.				
伊弉 Kōsuyun	55.3	24.2	-	0	0	K	b	-	山形 Yamagata	55.5	22.1	-	1	4	SK	bc	-
臺東 Taitō	55.4	25.2	NW	2	1	KC	b	-	秋田 Akita	55.6	20.8	NW	3	10	N	c	8
高嶺 Takao	55.5	25.9	-	1	6	KC	bc	-	水戸 Mito	56.2	22.4	-	0	10	S	f	31
臺南 Tainan	55.4	25.5	-	1	6	KC	bc	-	小名濱 Onahama	56.2	20.7	-	1	10	N	c	20
澎湖 Hōko	55.3	26.9	SSW	3	10	SK	c	-	石巻 Isinomaki	55.8	20.0	-	0	10	S	r	-
臺北 Taihoku	55.2	25.8	-	1	10	SK	c	-	水澤 Midusawa	55.3	20.6	S	2	10	N	r	6
石垣島 Isigakizima	56.0	27.1	SSW	3	8	C	c	-	盛岡 Morioka	55.2	21.0	S	2	10	N	r	15
那覇 Naha	57.2	24.2	-	1	6	C	bc	-	宮古 Miyako	55.9	15.0	NE	2	10	S	f	2
名瀨 Naze	57.1	26.0	-	1	6	C	bc	-	青森 Aomori	55.6	16.0	-	0	10	S	c	8
鹿兒島 Kagosima	56.6	23.9	-	0	10	N	c	73	函館 Hakodate	55.6	14.6	E	2	10	S	c	3
宮崎 Miyazaki	57.1	23.8	SSW	2	10	N	r	82	靜岡 Suttu	55.2	14.8	SSE	11	10	S	c	-
熊本 Kumamoto	56.7	23.1	-	1	10	N	r	28	札幌 Sapporo	55.3	15.4	ESE	2	10	S	r	1
清水 Simidu	56.6	24.3	WSW	5	10	N	r	34	稚賀 Haboro	55.5	17.4	-	1	10	N	r	13
高知 Kōti	57.4	22.6	-	1	10	N	r	9	旭川 Asahigawa	55.1	16.6	-	0	10	N	c	5
室戸 Muroto	56.7	22.5	WNW	6	10	N	r	33	浦河 Urakawa	56.0	12.1	-	1	10	S	c	-
徳島 Tokushima	56.7	22.6	-	0	10	N	r	9	帶廣 Obihiro	57.2	13.0	-	1	10	SK	c	4
和歌山 Wakayama	56.3	22.7	WSW	2	10	N	c	25	網走 Abasiri	56.2	13.6	-	1	7	SK	bc	9
神戶 Simisaki	56.5	24.6	WSW	8	10	N	r	41	釧路 Kusiro	57.3	10.8	NNE	5	10	SK	c	19
大分 Oōita	56.6	22.6	-	0	10	N	c	4	根室 Nemuro	57.3	9.1	E	3	10	N	r	36
松山 Matuyama	56.6	22.2	-	1	10	N	c	3	釧路 Syana	60.8	7.2	E	8	10	N	r	21
多度津 Tadotsu	56.7	22.4	-	1	10	N	c	12	大泊 Ootomari	58.3	9.6	ENE	7	10	S	c	8
廣島 Hiroshima	56.6	22.7	-	1	10	N	c	-	敦賀 Sikka	62.6	9.6	ESE	6	10	N	r	3
岡山 Okayama	56.6	22.4	-	0	10	N	r	58	釜山 Husan	55.3	21.9	W	4	10	CS	c	-
神戶 Kōbe	56.3	23.0	-	1	10	N	c	63	濟州島 Saisyūtō	55.0	20.9	S	2	10	SK	c	-
大阪 Ōsaka	56.5	23.1	N	3	10	SK	c	98	木浦 Moppe	55.2	20.9	-	0	10	SK	c	-
京都 Kyōto	56.5	22.7	-	0	10	N	r	49	仁川 Zinsen	55.4	21.4	SSW	3	9	SK	c	-
八木 Yagi	56.5	22.1	W	2	10	N	r	48	江陵 Kōryō	55.6	19.4	-	0	10	SK	c	-
富江 Tomie	56.1	22.9	-	0	10	N	r	16	元山 Gensan	55.1	18.9	-	1	10	SK	c	8
長崎 Nagasaki	56.6	22.5	-	1	10	N	r	15	咸興 Zyōgin	55.7	16.3	-	1	10	S	c	-
佐賀 Saga	56.4	23.3	-	0	10	N	c	6	雄基 Yūki	56.6	13.6	W	2	10	S	c	-
福岡 Fukuoka	56.6	22.4	-	1	10	S	f	2	中江津 Tyūkotin	53.4	18.9	-	0	10	S	c	1
熊本 Ituhara	55.7	21.4	-	1	10	C	c	-	新義州 Singiyū	54.0	21.0	-	0	4	SK	bc	1
下関 Simonoseki	56.4	22.2	-	1	10	SK	c	-	大連 Dairen	52.1	22.1	S	3	10	C	o	-
濱田 Hamada	56.2	21.6	-	1	7	CS	bc	-	營口 Yūkiō	51.3	22.6	ESE	2	4	C	bc	-
境 Sakai	56.3	22.4	-	1	7	SK	bc	-	奉天 Mukden	51.4	21.5	ENE	2	10	KC	c	-
宮津 Miyadu	56.3	21.1	-	0	0	S	b	13	長春 Changchun	51.2	20.3	-	1	10	SK	c	1
津 Tsu	56.2	22.8	-	1	10	N	r	34	天津 Tientsin	49.0	26.5	-	0	8	CK	c	-
岐阜 Gifu	56.6	23.0	-	0	10	SK	c	44	青島 Tsingtau	52.4	21.7	SSE	5	10	S	f	-
名古屋 Nagoya	57.1	22.1	ESE	2	10	N	r	140	上海 Shanghai	52.3	24.8	S	2	10	N	c	5
濱松 Hamamatu	57.2	22.0	-	1	10	N	r	22	大東島 Ōoagarizima	-	-	-	-	-	-	-	-
御前崎 Omaesaki	57.4	21.2	S	3	10	N	r	24	パラオ Palau	55.9	25.6	-	1	10	CS	c	-
沼津 Numadu	57.1	22.9	-	1	10	N	r	6	サイパン Saipan	57.0	25.7	E	7	7	K	bc	19
横濱 Yokohama	56.7	23.4	SW	4	10	SK	r	2	ポナペ Ponape	55.2	27.7	E	4	10	K	c	6
東京 Tōkyō	56.6	22.6	-	1	10	N	c	5									
無谷 Kimagaya	56.8	21.7	-	0	10	N	c	17									
富崎 Tomisaki	57.2	22.2	S	8	10	N	r	3									
銚子 Tyōsi	56.8	20.5	SSW	5	10	SK	c	-									
八丈島 Hatidōyōzima	58.9	24.1	SSW	8	10	S	c	-									
父島 Titizima	60.8	26.1	SSE	4	4	K	bc	-									
筑波山 Tukubasan	59.1	18.8	ESE	6	10	SC	c	24									
高山 Takayama	58.0	18.4	-	0	10	S	f	19									
飯田 Iida	57.6	19.6	-	1	10	S	f	94									
松本 Matumoto	57.3	19.1	-	1	9	SC	c	11									
長野 Nagano	56.2	20.4	-	0	10	N	c	11									
甲府 Kōfu	57.3	21.6	-	1	10	N	f	35									
前橋 Maebasi	56.6	20.9	-	1	10	S	f	27									
足尾 Asio	57.6	17.9	-	0	10	SK	c	12									
宇都宮 Utsunomiya	56.5	22.3	-	0	10	S	c	8									
福島 Fukushima	55.7	22.0	W	2	8	S	c	3									
磐前 Hikone	56.1	22.0	SE	2	10	N	r	31									
伊吹山 Ibukisan	57.6	15.9	NW	2	10	SK	c	30									
藤井 Hukui	55.9	21.3	-	1	4	C	f	-									
金澤 Kanazawa	56.1	21.6	ESE	2	4	KC	bc	-									
輪島 Wazima	56.5	22.3	SW	2	10	SK	c	-									
伏木 Husiki	56.6	22.0	WSW	2	0	KC	b	-									
高田 Takata	56.4	23.2	-	1	1	C	b	1									
新潟 Niigata	56.1	23.4	S	3	3	SK	bc	1									
相川 Aikawa	56.3	21.8	-	1	10	S	c	-									

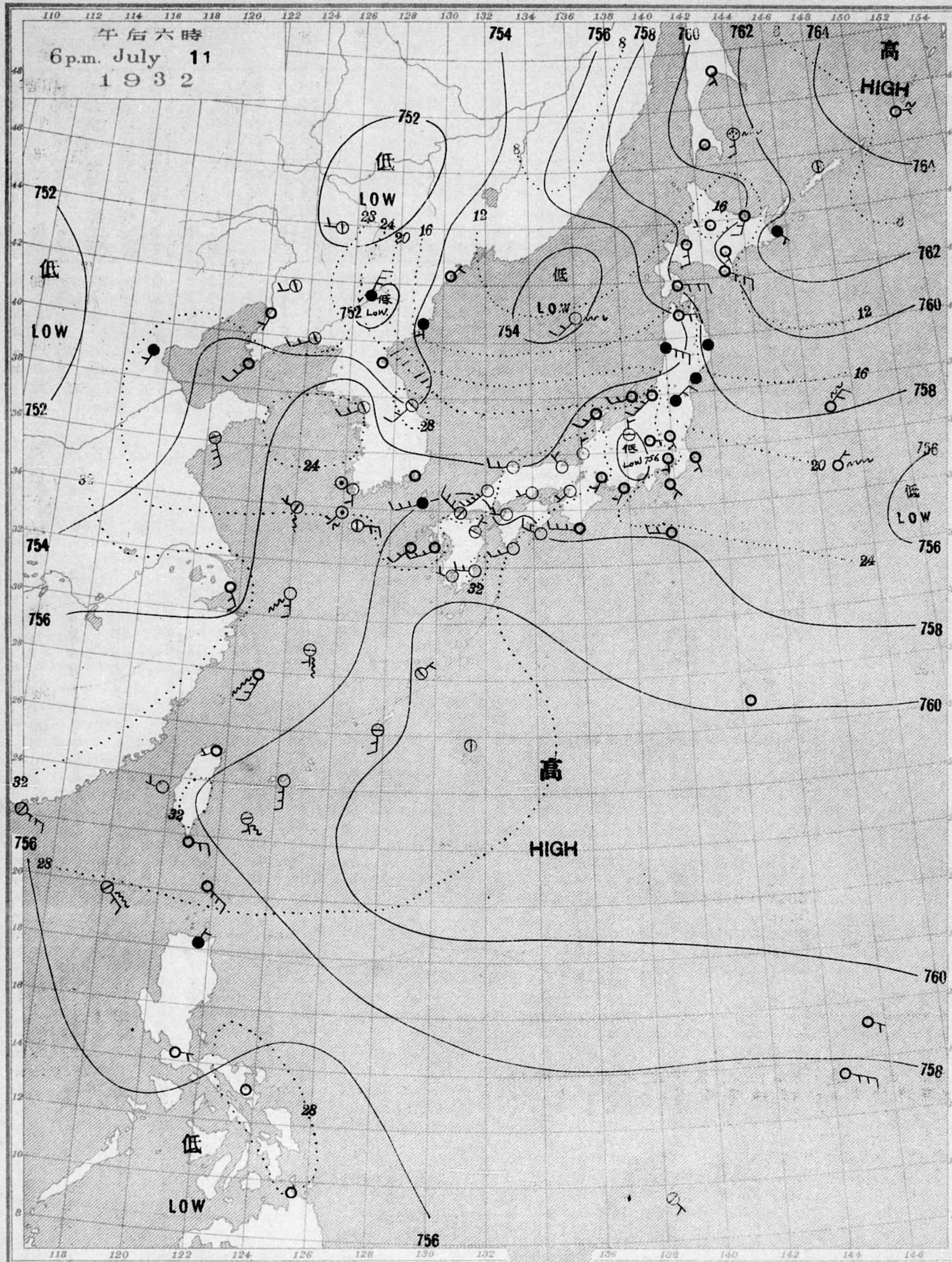
天氣 Weather 晴 Clear 晴 Fair 曇 Cloudy 雨 Rain 雪 Snow 霧 Fog 雷雨 Thunderstorm 濃霧 Thuckaze
記號 Notation b bc c r s f t h

七月八日午后六時各地觀測表
OBSERVATIONS at 6 p.m. (135° M.S.T.) July 8 1932

測候所 STATIONS	氣壓 Air Press. mm. 700+	氣溫 Air Temp. °C	風向		雲量	雲形	天氣	雨量 Precip. mm. (2)	測候所 STATIONS	氣壓 Air Press. mm. 700+	氣溫 Air Temp. °C	風向		雲量	雲形	天氣	雨量 Precip. mm. (2)
			Dir.	Vel.								Dir.	Vel.				
恒春 Kōsuyun	54.9	30.0	NNW	2	8	K	c	-	仁川 Zinsen	53.2	23.9	WSW	4	1	K	b	-
高雄 Takao	54.5	31.6	NNW	3	7	CS	bc	-	江陵 Kōryō	51.7	27.0	SW	2	9	SK	c	-
澎湖 Hōko	54.5	29.3	SSW	4	3	KC	bc	-	元山 Gensan	52.7	19.3	ENE	3	10	N	c	-
臺北 Taihoku	54.1	34.0	ENE	4	10	K	c	-	咸興 Zyōgin	53.2	17.5	S	2	10	SK	c	-
石垣島 Isigakizima	55.8	29.6	S	4	7	CS	bc	-	雄基 Yūki	53.0	14.1	SSE	3	10	S	r	-
那覇 Naha	56.5	28.8	SSW	6	7	CS	bc	-	中江津 Tyūkotin	49.8	23.2	ENE	4	7	KN	t	-
那覇 Naha	56.5	29.2	S	2	8	C	c	-	新義州 Singiyū	50.8	28.6	S	3	4	KN	bc	1
鹿兒島 Kagosima	55.6	24.8	S	3	10	N	c	16	大連 Dairen	51.5	27.0	S	6	0	-	b	-
宮崎 Miyazaki	55.3	24.6	SSE	2	10	N	r	16	營口 Yūkiō	50.3	31.8	SW	3	0	K	b	-
熊本 Kumamoto	54.9	24.0	SW	3	10	N	r	7	奉天 Mukden	50.1	29.6	-	1	3	SK	bc	-
清水 Simidu	55.8	23.8	WSW	3	10	N	r	12	長春 Changchun	59.7	27.0	-	1	8	KN	c	-
高知 Kōti	56.2	23.3	-	0	10	N	c	5	天津 Tientsin	48.7	36.1	ESE	3	3	CK	bc	-
室戸 Muroto	55.9	22.0	WNW	6	10	N	r	5	青島 Tsingtau	51.2	28.8	SSE	6	7	SC	bc	-
和歌山 Wakayama	55.3	23.7	WSW	2	10	N	r	8	上海 Shanghai	52.2	28.1	SSE	4	10	N	c	3
神戶 Simisaki	56.5	23.7	W	6	10	N	r	3	大東島 Ōoagarizima	56.2	-	SE	5	2	K	b	-
大分 Oōita	54.5	24.0	-	1	10	N	c	1	パラオ Palau	54.9	28.1	-	1	7	K	bc	-
松山 Matuyama	54.8	25.6	WSW	2	10	N	c	-									
多度津 Tadotsu	54.8	25.6	-	0	10	SK	c	1									
廣島 Hiroshima	54.9	24.6	-	1	10	SK	c	-									
岡山 Okayama	54.7	25.3	-	1	8	CS	c	-									
大阪 Ōsaka	55.5	24.2	W	3	10	N	r	2									
富江 Tomie	54.6	23.8	WSW	3	10	SC	c	1									
長崎 Nagasaki	54.8	23.1	SSW	2	10	N	r	2									
福岡 Fukuoka	54.3	26.0	SSE	2	10	SK	c	2									
熊本 Ituhara	53.7	26.2	SW	4	10												

天氣圖
WEATHER CHART.

THE CENTRAL METEOROLOGICAL OBSERVATORY OF JAPAN, TOKYO.



等壓線 Isobaric line
等溫線 Isothermal line
不連續線 Line of discontinuity

○ 快晴 Clear
⊙ 晴 Fair
☁ 曇 Cloudy
● 雨 Rain

⊙ 雪 Snow
⊙ 霧 Fog
⊙ 雷雨 Thunder-storm
⊙ 濃霧 Thick haze

○ 軟風 Light Wind 2-4 m.p.s.
○ 和風 Moderate Wind 4-6
○ 疾風 Strong Wind 6-10
○ 強風 Gale 10-15

○ 烈風 Strong Gale 15-20 m.p.s.
○ 颶風 Hurricane 25-35 m.p.s.
○ 25-35 m.p.s.
○ 35-40
○ 40 <

波の模様 Sea Disturbance; 無記號の海面平滑 Absence of symbol means dead calm; 海面穏やか Smooth; 海面波小 Small swell; 波の模様 Moderate; 浪高 High; 浪高 Very high; 怒濤 Phenomenal; 方向の波の模様 Direction shows Whence swell or roller comes.

明治廿七年三月七日第三種郵便物認可
昭和七年七月十二日發行


印發
行人
販發
賣所

東京市神田區行平町電報局
中央
火
氣
象
臺

(定價郵稅共壹枚金四錢)

天氣圖
WEATHER CHART.

THE CENTRAL METEOROLOGICAL OBSERVATORY OF JAPAN, TOKYO.



午前六時天氣概況
七大大陸、高氣壓ハカムチツカ方面=アリソ一、南西=伸ビテ関東地方マテ運シマシタコノ爲=再ビ梅雨ガアリ返シテ形デ関東奥羽ハ雨ガ降ツテ居リマス一方内地、南方洋上=アル七六=低、高氣壓ハ九州方面=迫ツテ参リマシテ四國九州ハカカリ晴レテ來マシタ。琉球臺灣モ上天氣=ナツテ居リマス南滿洲日本海西部等=低氣壓ガアリマス何ゾレモ弱ク朝鮮滿洲=雨ヲ降ラセテ居ルガテアリマス。溫度ハ関東地方デ、平年ヨリ約=度低ク奥羽北海道太平洋沿岸モ三四度低クナツテ居リマスガソレ、各地ハ平年並デアリマス。

全國豫報
第一區 南乃東ノ風 晴
第二區 南乃西ノ風 曇
第三區 全乃全ノ風 曇
第四區 全乃全ノ風 曇
第五區 南乃東ノ風 天氣良ナル
第六區 全乃全ノ風 晴
第七區 北乃東ノ風 曇
第八區 南乃東ノ風 曇
第九區 全乃全ノ風 晴

暴風警報

東京豫報
今晚ハ風弱ク曇雨模様
明日ハ南寄リノ風 曇天氣良方=向フ。

七月十日午前六時各地觀測表
OBSERVATIONS at 6a.m. (135° M.S.T.) July 10 1932

STATIONS										STATIONS									
Station Name	Air Press.	Air Temp.	Wind Dir.	Wind Vel.	Clouds Amt.	Clouds Form.	Weather	Precip.	Station Name	Air Press.	Air Temp.	Wind Dir.	Wind Vel.	Clouds Amt.	Clouds Form.	Weather	Precip.		
恒春 Kōsyun	56.7	24.9	-	1	7	CS	bc	1	山形 Yamagata	59.0	21.3	SE	2	10	S	c	1		
臺東 Taiō	57.2	25.1	NW	2	1	K	b	-	秋田 Akita	59.6	19.5	-	1	10	N	c	f	-	
高雄 Takao	56.6	25.4	-	1	1	C	b	-	水戸 Mito	58.9	20.2	-	0	10	S	c	f	-	
臺南 Tainan	56.7	24.4	ESE	2	0	-	b	-	小名濱 Onahama	59.2	19.6	NNE	2	10	N	c	c	1	
澎湖 Hōko	56.2	27.3	S	4	6	CS	bc	-	石巻 Isinomaki	59.7	18.0	-	0	10	S	c	17		
臺北 Taihoku	56.6	23.5	-	0	0	-	b	-	水津 Midusawa	59.1	19.2	S	2	10	S	c	10		
石垣島 Isigakizima	57.3	27.8	S	6	0	K	b	-	盛岡 Morioka	58.7	20.8	N	2	10	CS	c	11		
那覇 Naha	58.5	26.3	SSE	2	1	K	b	-	宮古 Miyako	59.9	14.8	NE	2	10	N	r	1		
名瀬 Naze	59.0	26.3	-	1	10	SK	c	-	青森 Aomori	59.5	18.0	-	1	10	S	c	1		
鹿兒島 Kagosima	59.4	22.9	-	0	7	SK	r	13	鹿兒島 Kagosima	59.3	15.5	ESE	2	10	S	c	-		
宮崎 Miyazaki	59.0	23.2	-	1	10	KC	c	46	鹿島 Suttu	57.9	15.6	SSE	5	10	SK	c	-		
熊本 Kumamoto	59.2	22.9	-	0	10	SK	c	58	札幌 Sapporo	59.2	14.1	-	1	10	N	r	1		
清水 Simidu	59.6	24.8	-	1	10	N	c	16	羽幌 Haboro	59.2	16.5	SW	4	10	N	r	3		
高知 Kōchi	59.8	23.2	-	1	10	SC	c	10	旭川 Asahigawa	59.3	15.0	-	0	10	N	r	5		
室戶 Muroto	59.5	23.2	WNW	4	10	S	f	20	浦河 Urakawa	60.5	12.2	-	1	10	N	r	3		
徳島 Tokushima	58.9	22.7	-	0	10	S	c	2	常呂 Obihiro	61.4	11.4	-	1	10	N	r	12		
和歌山 Wakayama	58.9	24.4	SSW	2	10	N	c	5	網走 Abasiri	60.6	13.3	-	1	10	SK	c	4		
和歌山 Wakayama	58.9	24.4	SSW	2	10	N	c	5	釧路 Kuroi	61.8	9.8	NE	5	10	S	c	2		
大分 Ōita	58.9	23.0	-	0	10	N	r	19	根室 Nemuro	61.5	9.1	E	4	10	N	r	-		
松山 Matuyama	58.6	24.2	E	2	10	KC	c	7	釧路 Kuroi	61.5	9.1	E	4	10	N	r	-		
大津 Tadotsu	58.5	23.1	-	0	10	N	r	5	妙高 Syana	63.2	6.8	ENE	8	10	S	c	1		
廣島 Hiroshima	58.7	23.4	-	0	10	N	r	26	大泊 Ōtomari	61.9	9.8	ENE	6	10	SK	c	-		
岡山 Ōkayama	58.2	23.4	-	0	10	N	r	8	釜石 Sikka	64.4	8.9	SE	3	10	N	r	12		
神戸 Kōbe	58.8	23.0	WSW	3	10	N	r	4	釜山 Husan	57.0	21.2	-	1	10	N	c	5		
大阪 Ōsaka	58.9	23.6	-	0	10	N	r	2	濟州島 Saisyūtō	54.6	27.8	S	4	10	SK	c	17		
京都 Kyōto	58.9	23.4	-	1	10	N	r	9	水戸 Muroto	54.9	24.2	SSE	7	10	N	r	1		
八木 Yagi	59.1	23.4	-	1	10	SK	c	10	仁川 Zinsen	54.4	23.1	SE	4	10	N	r	2		
富江 Tomie	58.2	24.6	S	4	10	N	c	9	江陵 Kōryō	57.5	19.3	-	0	10	SC	c	-		
長崎 Nagasaki	58.8	24.6	SSE	5	10	N	c	56	元山 Gensan	57.1	18.7	-	1	10	SK	c	-		
佐賀 Saga	58.5	24.3	S	3	9	N	c	32	城津 Zōsin	58.7	16.1	-	1	10	S	r	1		
福岡 Fukuoka	58.1	24.8	SSE	4	10	SK	c	15	雄基 Yūki	59.3	14.1	E	3	10	S	r	5		
下関 Shimonoeki	58.3	22.7	ENE	5	10	SK	c	55	中江津 Tyūkōtin	53.3	20.3	-	0	10	S	c	-		
濱田 Hamada	57.9	24.3	SSW	3	10	N	c	6	新義州 Singisyū	53.6	21.6	NNE	2	10	N	r	-		
境 Sakai	56.9	23.1	-	0	10	N	r	6	大連 Dairen	51.3	20.4	E	6	10	N	r	12		
宮津 Miyadu	58.0	23.6	-	1	10	SK	c	6	營口 Yinkow	52.5	23.6	-	1	10	N	c	-		
津 Tu	58.9	24.4	-	0	10	N	r	20	奉天 Mukden	52.0	21.7	SE	2	10	CS	c	-		
岐阜 Gifu	58.4	24.0	-	0	10	SK	c	1	長春 Changchun	52.5	19.2	-	1	10	KC	c	36		
名古屋 Nagoya	59.1	23.0	-	1	10	S	c	1	天津 Tientsin	51.2	23.2	-	1	10	N	r	2		
濱松 Hamamatu	59.2	23.2	-	1	10	SK	c	11	青島 Tsingtau	46.8	22.0	S	8	10	SK	c	21		
御前崎 Omaesaki	59.4	22.8	-	1	10	N	f	52	上海 Shanghai	52.4	25.8	S	4	10	CS	c	-		
沼津 Numadu	59.3	23.6	-	1	10	S	c	6	大東島 Ōoagarizima	59.3	-	SSE	3	1	C	b	-		
横濱 Yokohama	58.7	23.4	-	1	9	SC	c	-	パラオ Palau	55.0	25.3	-	0	10	SC	c	11		
東京 Tōkyō	58.7	23.8	-	1	10	S	f	-	サイパン Saipan	58.2	25.7	E	6	7	K	bc	6		
鹿谷 Kumagaya	59.0	24.4	-	1	10	S	c	-	ポナペ Ponape	57.0	26.5	-	1	10	CS	c	15		
富谷 Tomisaki	58.6	23.1	-	1	10	CS	c	15	船名	東經	北緯	氣壓	風向	風力	天氣				
鏡子 Tyōsi	58.7	21.2	NNE	2	10	S	f	-	SHIPS	E Long.	N Lat.	Air Pressure	Wind Dir.	Wind Force	Weather				
八丈島 Hatidōyōzima	60.4	23.9	SSW	6	10	S	c	-	Peking	m. 133	33	58.7	WSW	3	c				
父島 Titizima	62.2	24.8	-	0	10	CS	c	-	Amakusa	m. 135	38	48.8	ESE	1	c				
筑波山 Tukubasan	59.3	19.2	ESE	5	6	C	bc	-	Siragi	m. 129	35	56.1	ESE	0	r				
高山 Takayama	59.6	19.6	-	0	10	SK	c	-	Sintoku	m. 145	34	59.2	WSW	3	r				
飯田 Iida	59.8	19.6	-	0	10	SK	c	-	Syunkō	m. 127	28	56.4	SE	4	bc				
松本 Matumoto	60.2	18.8	-	0	10	CS	c	-	Dairen	m. 122	32	49.0	S	3	c				
長野 Nagano	59.1	20.1	-	1	10	SK	c	-	Tōsei	m. 152	41	56.4	E	5	h				
甲府 Kōfu	59.9	22.2	-	0	10	SK	c	-	Sanuki	m. 156	57	59.2	SSW	1	f				
前橋 Maebasi	59.5	22.6	NNW	4	9	CS	c	-	Haguro	m. 142	46	58.2	E	5	c				
足尾 Asio	60.1	18.9	-	0	10	KN	c	-	Meikai	m. 132	35	58.4	SSW	3	r				
宇都宮 Utsunomiya	58.9	22.4	-	0	10	SK	c	-	Urup	m. 153	48	67.6	E	1	f				
新島 Niigata	59.3	20.4	-	0	8	S	c	4	觀測所	時刻	氣壓	風向	風力	氣溫	天氣				
相川 Aikawa	59.0	20.5	-	1	10	C	c	-	STATIONS	Time	Air Pressure	Wind Dir.	Wind Force	Air Temp.	Weather				
伊吹 Ibukisan	60.0	16.4	S	2	10	N	r	-	Hongkong	11	54.1	-	0	27	hail				
福井 Fukui	58.0	23.1	-	1	10	SK	c	-	Manila	7	56.3	SE	4	24	overcast				
金澤 Kanazawa	58.2	21.8	ESE	2	10	SC	c	-	Appari	7	56.6	SE	2	26	overcast				
輪島 Wazima	58.9	21.6	SE	2	10	SC	c	-	Legaspi	7	54.7	-	0	26	overcast				
伏水 Husiki	58.7	22.8	-	0	10	SK	c	-	Hilo	7	55.4	-	0	25	overcast				
高田 Takata	58.8	21.9	-	0	10	CS	c	-	Surigao	7	54.9	-	0	24	overcast				
新潟 Niigata	59.0	22.5	NE	3	10	C	c	-	Yap	7	55.8	E	4	-	overcast				
相川 Aikawa	59.0	20.5	-	1	10	C	c	-	Guam	7	55.9	ESE	4	-	cloudy				
									Basco	7	56.1	SE	4	28	overcast				

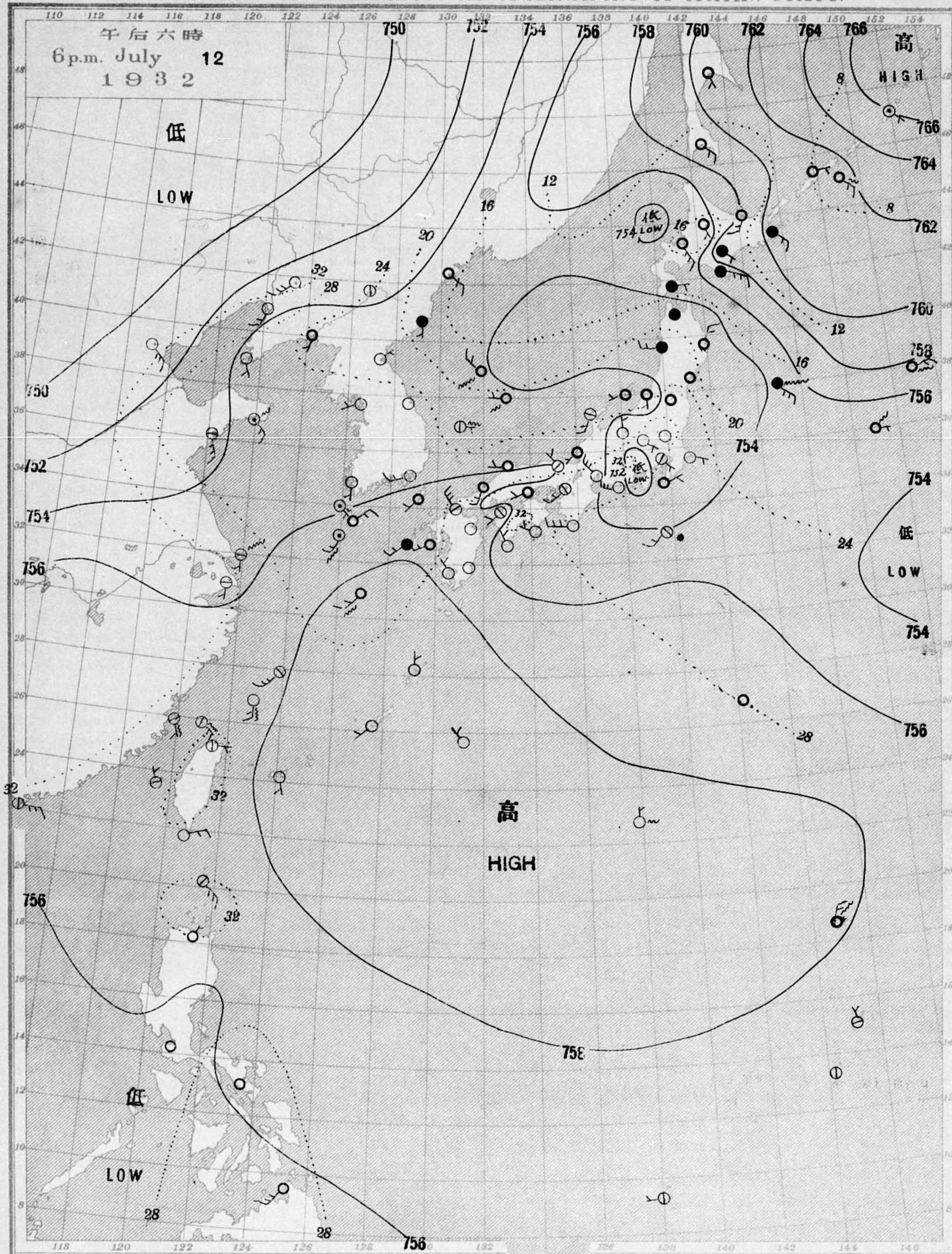
天氣 Weather 晴 Clear 晴 Fair 曇 Cloudy 雨 Rain 雪 Snow 霧 Fog 雷雨 Thunderstorm 濃霧 Thick haze
記號 Notation b bc c f s

七月九日午後六時各地觀測表
OBSERVATIONS at 6p.m. (135° M.S.T.) July 9 1932

STATIONS										STATIONS											
Station Name	Air Press.	Air Temp.	Wind Dir.	Wind Vel.	Clouds Amt.	Clouds Form.	Weather	Precip.	Station Name	Air Press.	Air Temp.	Wind Dir.	Wind Vel.	Clouds Amt.	Clouds Form.	Weather	Precip.				
恒春 Kōsyun	55.2	31.3	-	1	3	K	bc	-	七川 Zinsen	54.8	25.5	NNW	3	10	SC	c	-				
高雄 Takao	55.3	30.1	NW	3	9	SK	c	-	江陵 Kōryō	56.7	21.1	-	0	10	SK	c	-				
澎湖 Hōko	54.7	29.7	SW	4	8	CS	c	-	元山 Gensan	56.3	20.2	E	3	10	SK	c	-				
臺北 Taihoku	55.1	20.0	SSE	3	9	N	r	-	城津 Zōsin	57.7	17.1	-	0	10	S	c	-				
石垣島 Isigakizima	55.9	30.2	S	4	4	SK	bc	-	雄基 Yūki	58.0	15.1	S	4	10	SK	c	-				
那覇 Naha	57.3	29.4	SSE	5	4	C	bc	-	中江津 Tyūkōtin	51.2	28.3	SW	2	8	C	c	-				
宮古 Miyako	57.6	30.4	S	3	2	C	b	-	新義州 Singisyū	54.2	26.3	SSW	4	10	KC	c	-				
鹿兒島 Kagosima	57.8	26.6	-	1	10	SC	c	-	大連 Dairen	52.6	25.0	S	7	10	SC	c	-				
宮崎 Miyazaki	57.7	25.6	-	1	10	SK	c	9	營口 Yinkow	51.9	28.6	SE	5	10	SC	c	-				
熊本 Kumamoto	57.6	23.3	-	1	10	N	r	24	奉天 Mukden	51.0	28.2	SE	7	10	CS	c	-				
清水 Simidu	58.3	24.5	-	1	10	N	r	4	長春 Changchun	50.8	21.8	-	1	10	KC	c	3				
高知 Kōchi	58.1	24.4	E	2	10	N	r	-	天津 Tientsin	50.6	28.5	SE	4	10	N	c	-				
室戶 Muroto	58.0	22.9	WNW	7	10	S	r	-	青島 Tsingtau	51.5	22.4	ESE	8	10	N	r	-				
和歌山 Wakayama	57.4	25.4	SSW	3	10	N	c	-	上海 Shanghai	51.2	31.5	SSE	3	10	CS	c	-				
潮郡 Simisaki	57.9	24.3	WNW	4	10	SK	c	5	大東島 Ōoagarizima	57.7	-	ESE	3	4	C	bc	-				
大分 Ōita	57.4	23.8	-	0	10	N	r	14	パラオ Palau	54.7	27.6	WNW	2	10	SC	c	-				
松山 Matuyama	57.5	25.4	-	1	10	N	r	1	地名	午前六時 6a.m.	正午 NOON										
徳島 Tokushima	57.1	26.1	-	1	10	SK	c	-	氣壓	風向	風力	氣溫	雨量	天氣							
廣島 Hiroshima	57.4	25.3	-	1	10	N	c	-	STATIONS	Air Pressure	Wind Dir.	Wind Force	Temp.	Precip.	Weather						
岡山 Ōkayama	56.9	27.6	WSW	2	9	SC	c	-	Hankow	49.8	-	0	25	5	r	50.2	N	1	26	4	c
大阪 Ōsaka	57.3	25.7	SW	3	10	SK	c	-	芝罘 Chefoo	51.9	SW	1	26	-	c						

天氣圖
WEATHER CHART.

THE CENTRAL METEOROLOGICAL OBSERVATORY OF JAPAN. TOKYO.



午後六時
6 p.m. July 12
1932

等壓線 Isobaric line
等溫線 Isothermal line
不連續線 Line of discontinuity

○ 快晴 Clear
⊙ 晴 Fair
☁ 曇 Cloudy
☔ 雨 Rain
⊖ 雪 Snow
⊙ 霧 Fog
☁ 雷雨 Thunderstorm
⊖ 濃霧 Thick haze

軟風 Light Wind 2-4 m.p.s.
和風 Moderate Wind 4-6
疾風 Strong Wind 8-10
強風 Gale 10-15

烈風 Strong Gale 15-20 m.p.s.
颶風 Hurricane 20-25 m.p.s.
暴風 25-28
暴風 35-40
暴風 40

波/横線 Sea Disturbance; 無記號 海面平滑 Absence of symbol means dead calm; 海面穏和 Smooth 海面穏和 Slight swell 海面穏和 Moderate swell 浪高 High; 浪高 Very high; 暴風 Phenomenal; 方向の波 Direction shows Whence swell or roller comes

明治廿七年三月七日第三種郵便物認可
昭和七年七月十三日發行

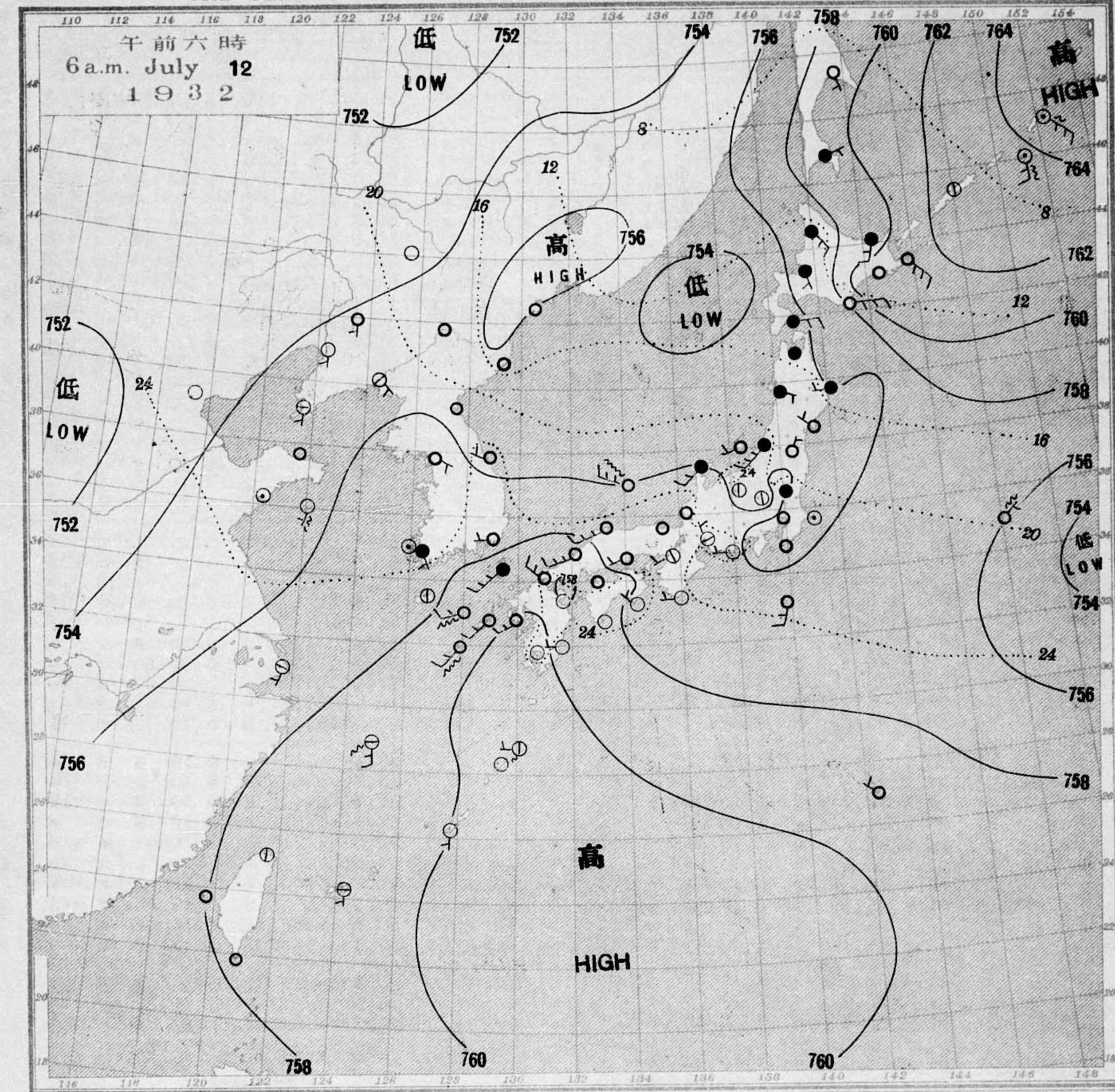
甲發
附行人
販發行
賣行
所

東京市麹町區竹町町政署地
中央氣象臺

定價 郵稅共壹圓四錢

天氣圖
WEATHER CHART.

THE CENTRAL METEOROLOGICAL OBSERVATORY OF JAPAN. TOKYO.



午前六時 天氣概況
6 a.m. July 12
1932

七五四耗 / 低氣壓ハ北海道 / 西方海上=アリ北
東=進テ居リマス、コノ為=北陸奥羽北海道等ハ何
ツレモ雨=ナツテ居リマス、七六四耗 / 高氣壓ハ千島北部
=アリ七六〇耗 / モノハ琉球、東方海上ヨリ北西=ハ
九州 / 西マテ進シテ居リマス、東海道ヨリ九州南部マデ /
太平洋沿岸及ビ琉球臺灣等ハ何ツレモ晴レテ居リ
マスガソノ他 / 各地ハマダ曇テアリマス、温度ハ北日本
平年ヨリニ三度低ク、西日本ハ稍高クナツテ居リマス、
今朝六時富士山頂デハ北ノ風十米テ快晴、気温ハ
五度アリマシタ、中腹九〇〇米以下ハ濃雲=開ケテ
居リマスガ次第=薄ナル模様アリマス。

全國豫報	
第一區 南乃西	晴
第二區 全乃全	全
第三區 全乃全	全
第四區 全乃全	全
第五區 全乃全	全
第六區 全乃全	曇
第七區 南乃東	天氣良ナル
第八區 全乃全	曇
第九區 全乃全	全

暴風警報

東京豫報

今晚、風弱ク、晴レリ曇ツタリ

明日、南ノ風、天氣良ク、温度昇ル

七月十一日午前六時各地觀測表
OBSERVATIONS at 6a.m. (135° M.S.T.) July 11 1932

STATIONS							STATIONS							
Air Press. mm. 700+	Air Temp. °C	Wind Direc.	Wind Vel. m/s	Clouds Amt. Form	Weather	Precip. mm. (7)	Air Press. mm. 700+	Air Temp. °C	Wind Direc.	Wind Vel. m/s	Clouds Amt. Form	Weather	Precip. mm. (7)	
恒春 Kōsuyun	58.0	26.2	-	1 0	-	b	2	山形 Yamagata	59.4	18.1	-	0 10	N r	-
臺北 Taitō	58.8	25.2	E	2 4	CS	bc	-	秋田 Akita	59.3	19.7	-	1 10	N r	-
高雄 Takao	57.8	26.3	ENE	2 8	CS	c	-	水戸 Mito	59.5	19.6	-	1 10	N r	7
臺南 Tainan	57.7	24.4	-	1 8	C	c	-	小名瀧 Onahama	60.2	19.5	-	1 10	N r	4
澎湖 Hōko	57.8	26.8	-	1 7	SK	bc	-	石巻 Isinomaki	60.4	16.1	ENE	3 10	N r	1
臺北 Taihoku	58.9	24.1	-	1 0	-	b	12	水澤 Midusawa	60.2	15.8	-	1 10	N r	-
石垣 Isigakizima	59.6	27.8	S	4 2	SK	b	-	盛岡 Morioka	59.7	16.0	SSE	4 10	N r	-
那覇 Naha	60.3	26.5	SE	2 1	K	b	1	宮古 Miyako	60.9	14.4	-	0 10	N r	1
名瀨 Naze	60.8	25.8	-	0 1	K	b	-	青森 Aomori	59.6	16.2	-	1 10	SK	c
鹿兒島 Kagosima	60.9	23.5	-	1 10	C	c	2	麻績 Hakodate	60.6	13.1	E	6 10	S r	-
宮崎 Miyazaki	60.3	25.0	W	2 4	C	bc	-	壽都 Suttu	59.9	13.4	SSE	14 10	S c	-
熊本 Kumamoto	60.8	23.1	-	1 7	KC	bc	-	札幌 Sapporo	60.0	14.9	SSE	5 10	SK	c
清水 Simidu	60.2	24.9	SW	2 3	C	bc	-	札幌 Haboro	60.2	15.6	SSE	3 10	SK	c
高知 Kōchi	60.1	23.0	-	1 3	SK	bc	-	旭川 Asahigawa	60.4	14.5	-	1 10	N c	1
室戸 Muroto	59.9	23.3	WNW	4 10	S	f	-	浦河 Urakawa	61.9	12.0	-	0 10	S f	-
室蘭 Tokusima	59.7	23.4	-	1 10	S	f	-	帶廣 Obihiro	63.0	11.3	-	1 10	N c	1
和歌山 Wakayama	59.5	23.7	-	1 10	KC	c	2	網走 Abasiri	61.4	12.4	SSW	3 10	SK	c
潮郡 Siomisaki	59.7	24.6	W	4 10	N	c	-	釧路 Kuroi	63.6	9.0	NNE	2 10	S c	1
大分 Ōita	60.0	22.8	-	0 3	K	bc	-	根室 Nemuro	63.3	8.6	SE	8 10	S c	-
松山 Matuyama	59.8	23.8	-	1 8	SK	c	-	釧路 Syana	64.4	5.8	E	5 10	S f	-
多度津 Tadotsu	59.6	23.2	-	0 10	KC	c	-	大泊 Ootomari	61.2	11.4	SSE	4 10	N r	1
興島 Hirosima	59.7	22.9	-	0 8	SK	f	2	釧路 Sikka	62.2	9.8	S	3 10	N r	4
岡山 Okayama	59.4	23.6	-	0 10	SK	c	-	釜山 Husan	58.4	23.9	SW	2 10	S c	-
神戸 Kōbe	59.6	24.0	W	3 10	N	c	4	濟州島 Saisyūtō	57.6	26.1	SW	9 3	K bc	-
大阪 Ōsaka	59.9	23.4	-	1 10	SK	c	3	木浦 Moppo	57.2	23.3	S	3 10	N r	2
京都 Kyōto	60.0	22.7	-	0 10	SK	c	9	仁川 Zinsen	55.5	21.0	SW	5 10	S c	13
八木 Yagi	60.0	23.0	-	0 10	KC	c	-	江陵 Kōryō	54.1	19.2	-	0 10	N c	14
富江 Tomie	59.9	25.2	SW	6 10	S	c	-	元山 Gensan	53.7	17.6	-	1 10	N r	54
長崎 Nagasaki	60.4	25.0	SW	7 10	KC	c	-	咸津 Zyōsin	53.5	17.5	NNE	2 10	SK	c
佐賀 Saga	60.2	24.6	S	2 4	K	bc	5	雄基 Yūki	55.2	13.7	-	0 10	N r	20
福岡 Fukuoka	59.6	25.6	S	3 1	K	b	10	中江津 Tyūkōtin	50.7	18.9	-	0 10	N c	12
飯原 Ithuhara	58.5	25.8	SW	5 10	N	r	1	新義州 Singieyū	50.5	20.8	SE	3 10	N r	54
下関 Simonoseki	59.5	23.4	E	2 9	SK	c	13	大連 Dai'en	53.2	21.5	WSW	3 1	K b	35
濱田 Hamada	58.7	27.1	SW	7 9	K	c	7	營口 Yinkow	52.3	20.4	-	1 10	KC	c
境 Sakai	58.4	24.2	-	0 10	SK	c	6	奉天 Mukden	51.1	20.2	-	1 10	N r	6
宮津 Miyadu	58.8	23.3	-	1 9	K	c	13	長春 Changchun	51.4	18.3	-	0 0	GK	b
津 Tsu	59.1	24.1	-	1 10	CS	c	16	天津 Tientsin	52.7	22.8	SSW	2 0	-	b
岐阜 Gifu	59.2	23.2	-	0 10	SK	c	28	青島 Tsingtau	55.2	20.4	S	3 1	KC	b
名古屋 Nagoya	59.7	22.6	-	1 10	N	c	38	上海 Shanghai	56.3	26.2	-	0 4	SK	bc
濱松 Hamamatu	58.0	23.8	SW	2 10	SK	c	24	大東島 Ōagarizima	61.1	-	SE	2 7	C	bc
御前崎 Ōmaesaki	59.0	22.9	NNE	2 10	S	c	8	パラオ Palau	56.3	26.3	WSW	2 10	KN	c
沼津 Numadu	59.3	20.6	-	1 10	SK	c	3	サイパン Saipan	58.7	26.0	E	5 6	SK	bc
横浜 Yokohama	60.2	20.9	N	3 10	N	r	2	ポナペ Ponape	57.0	28.2	E	4 10	K	c
東京 Tōkyō	60.0	21.0	ENE	3 10	N	r	2	船名	東經	北緯	氣壓	風向	風力	天氣
熱谷 Kumağaya	59.8	20.4	-	1 10	N	r	11	SHIPS	E Long.	N Lat.	Air Pressure 700+	Wind (3) Direc.	Force	Weather
富津 Tomisaki	59.3	21.9	-	0 10	N	r	-	Amakusa	m. 133	42	44.7	E	5	r
銚子 Tyōsi	59.8	20.4	NNE	7 10	N	r	2	Harada	m. 127	34	56.9	SW	5	c
八丈島 Hatidyōzima	59.7	23.3	W	3 10	S	c	2	Harbin	m. 125	36	54.6	W	4	bc
父島 Titizima	61.2	25.9	-	1 10	CS	c	-	12thSapporo	m. 138	34	59.5	NNE	1	f
筑波山 Tukubasan	60.1	17.2	SSE	3 10	N	r	9	Katuura	m. 123	37	54.9	W	5	b
高山 Takayama	60.1	20.5	-	0 10	N	c	8	Hikawa	m. 144	40	62.2	E	3	c
飯田 Iida	59.5	21.4	-	0 10	SK	c	3	Urup	m. 152	47	67.3	SE	1	c
松本 Matumoto	59.6	20.1	-	0 10	SK	c	7	KitanihonTaihoku	m. 141	44	56.9	S	2	c
長野 Nagano	58.7	21.4	-	0 10	SK	c	7	Isin	m. 142	46	60.0	E	1	f
甲府 Kōfu	59.2	22.7	-	0 10	SK	c	-	Sintoku	m. 147	35	57.9	NNE	2	c
前橋 Maebasi	59.9	20.4	-	1 10	N	r	11	Meikai	m. 136	37	58.2	S	3	c
足尾 Asio	60.0	18.5	-	0 10	N	c	21	觀測所	時刻	氣壓	風向	風力	氣溫	天氣
宇都宮 Utunomiya	59.9	19.7	-	0 10	N	r	16	STATIONS	Time	Air Pressure 700+	Wind (3) Direc.	Air Temp.	Weather	
那須 Hukusima	60.6	18.0	-	1 10	N	r	9	Hongkong	11	56.5	-	0	27	fair
那根 Hikone	59.6	22.0	-	1 10	SK	c	46	Manila	7	56.3	-	0	25	overcast
伊吹山 Ibukisan	60.2	17.5	NW	10 10	S	f	74	Appari	7	57.0	-	0	30	overcast
福井 Fukui	59.1	23.0	W	2 10	SK	c	22	Legaspi	7	55.2	-	0	26	cloudy
金澤 Kanazawa	58.2	23.7	ESE	2 10	SK	c	7	Iloilo	7	55.8	SW	2	25	overcast
輪島 Wazima	58.0	23.7	SSW	5 10	SK	c	1	Surigao	7	55.5	-	0	25	overcast
伏木 Husiki	58.5	23.4	-	1 10	SK	c	9	Yap	7	57.6	ESE	4	-	rain
高田 Takata	58.5	22.9	-	1 10	N	c	23	Guam	7	56.7	-	0	-	overcast
新潟 Niigata	58.5	22.5	-	1 10	N	r	3	Basco	7	57.1	ESE	2	28	fair
相川 Aikawa	57.8	21.9	SE	4 10	N	c	3	秋田 Akita	58.7	21.3	N	3 10	KC	c
								石巻 Isinomaki	60.0	17.7	ENE	3 10	S	c
								盛岡 Morioka	58.6	20.1	N	0 10	KC	c
								宮古 Miyako	61.1	14.4	NNE	3 10	N	r
								青森 Aomori	59.8	17.4	E	3 10	SK	c
								麻績 Hakodate	60.6	14.4	ESE	5 10	S	c
								札幌 Sapporo	59.7	17.0	ESE	4 10	SK	c
								旭川 Asahigawa	59.4	18.4	-	0 10	N	c
								浦河 Urakawa	61.4	12.5	-	1 10	S	f
								帶廣 Obihiro	62.4	12.6	SSE	4 10	N	r
								網走 Abasiri	61.0	15.4	S	6 0	SK	b
								根室 Nemuro	63.0	9.8	ESE	3 10	SK	c
								釧路 Syana	63.8	7.8	ENE	6 0	S	b
								大泊 Ootomari	61.6	11.4	E	6 10	N	r
								釜山 Sikka	63.4	9.7	SE	2 10	N	r
								濟州島 Saisyūtō	55.8	23.0	SSW	10 7	CS	bc
								木浦 Moppo	54.7	25.3	S	6 10	N	c

天氣 Weather 快晴 Clear 晴 Fair 曇 Cloudy 雨 Rain 雪 Snow 霧 Fog 雷雨 Thunderstorm 濃霧 Thick haze
記號 Notation b bc c r s f t h

七月十日午后六時各地觀測表
OBSERVATIONS at 6p.m. (135° M.S.T.) July 10 1932

STATIONS							STATIONS							
Air Press. mm. 700+	Air Temp. °C	Wind Direc.	Wind Vel. m/s	Clouds Amt. Form	Weather	Precip. mm. (2)	Air Press. mm. 700+	Air Temp. °C	Wind Direc.	Wind Vel. m/s	Clouds Amt. Form	Weather	Precip. mm. (2)	
恒春 Kōsuyun	56.3	30.0	SE	2 10	SC	c	1	仁川 Zinsen	52.4	24.5	S	11 10	N c	2
高雄 Takao	55.6	31.0	S	4 6	C	bc	-	江陵 Kōryō	53.0	21.7	-	1 10	SK	c
澎湖 Hōko	55.8	30.7	WSW	2 4	CS	bc	-	元山 Gensan	54.2	18.1	E	5 10	N r	34
臺北 Taihoku	56.8	27.0	S	2 10	N	r	12	咸津 Zyōsin	56.4	15.9	S	2 10	N r	8
石垣 Isigakizima	57.9	30.5	SSE	3 1	C	b	-	雄基 Yūki	57.2	14.5	NE	3 10	N r	9
那覇 Naha	58.7	29.5	SSW	5 7	KN	bc	1	中江津 Tyūkōtin	50.4	20.1	ENE	5 10	N r	11
名瀨 Naze	59.2	30.2	S	3 4	K	bc	1	新義州 Singieyū	49.0	21.2	NE	3 10	N r	23
鹿兒島 Kagosima	59.2	29.8	-	1 8	C	c	1	大連 Dai'en	46.7	21.5	-	1 10	N r	5
宮崎 Miyazaki	58.5	31.5	WSW	4 8	C	c	-	營口 Yinkow	49.5	20.6	NE	5 10	N r	14
熊本 Kumamoto	59.0	29.6	SW	3 6	K	bc	-	奉天 Mukden	49.8	23.3	NE	4 10	N r	4
清水 Simidu	59.6	27.7	SW	3 9	C	c	-	長春 Changchun	50.7	23.9	S	2 10	SK	c
高知 Kōchi	59.5	26.4	-	1 10	CS	c	-	天津 Tientsin	50.0	30.6	-	1 4	K	bc
室戸 Muroto	59.5	24.2	WNW	5 10	KC	c	-	青島 Tsingtau	50.7	24.0	NW	9 6	KC	bc
和歌山 Wakayama	59.1	25.7	-	1 10	SK	c	-	上海 Shanghai	53.1	31.4	N	4 8	KN	c
潮郡 Siomisaki	59.3	25.5	W	4 10	SC	c	-	大東島 Ōagarizima	59.5	-	SSE	3 10	C	c
大分 Ōita	58.6	25.6	-	0 7	K	bc	-	パラオ Palau	55.4	25.7	SSW	2 10	SC	c
松山 Matuyama	58.4	28.1	NW	3 3	C	bc	-							
多度津 Tadotsu	58.5	26.8	-</											

氣象電報正誤表

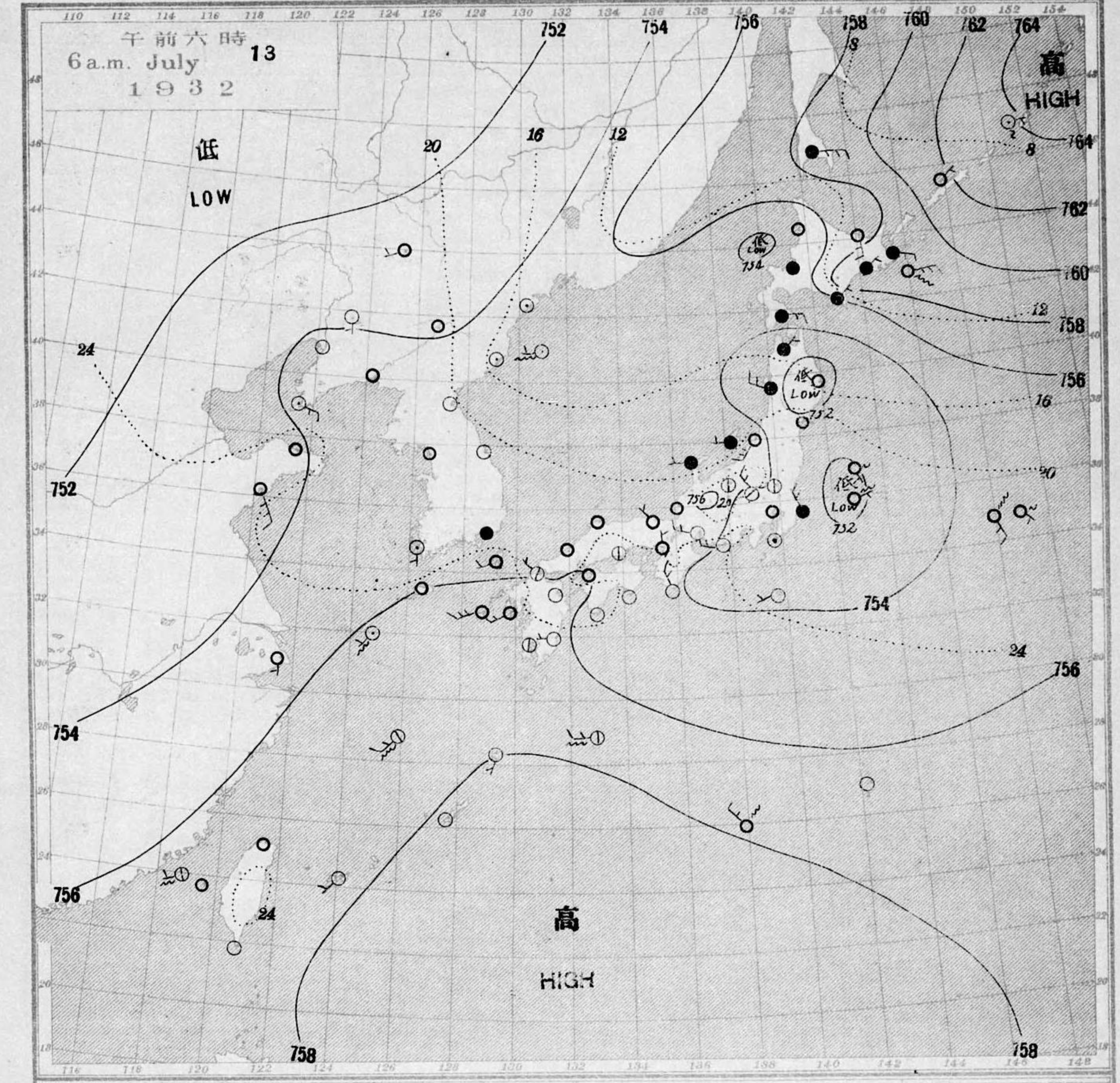
本表=依リテ天氣圖ヲ正誤ス 本表中ニ掲ケタル數字ノ中 氣壓、風速、溫度、雨量ハ、
天氣圖ニ於ケルト同義ニシテ 風向、雲形及 天氣ハ次表ノ意味ヲ有スルモノトス

天氣圖	風向	00	01	02	03	04	05	06	07	08	09	10	11	12	13	14	15	16	天氣圖	b	c	r	s	t	f	h			
本表	天氣	b	bc	c															雲形	C	CS	CK	KC	SC	SK	N	K	KN	S
本表	雲量	0	1	2	3	4	5	6	7	8	9								雲形	0	1	2	3	4	5	6	7	8	9

地名	日時	種目	誤	正	地名	日時	種目	誤	正	地名	日時	種目	誤	正
昭和七年一月					高知	30	氣壓	60.7	59.7	樽津	14 18	雨量	7	9
和歌山	2	最低氣溫	5.2	5.1	長野	5 6	雨量	0.20	0.29	樽津	14	最高氣溫	8.4	8.6
元山	7 18	風速	3	4	篠本	6	雨量	-	1	指井	6	最低氣溫	3.8	2.8
和歌山	9	最低氣溫	-0.3	-1.0	伊吹山	6 18	風向	14	15	元山	14 6	氣壓	69.4	68.9
元山	10 18	氣溫	-0.1	-1.1	高知	6	雨量	0	1	樽津	15 6	雨量	-	12
和歌山	15	最低氣溫	0.6	-0.6	浦河	6 6	氣溫	3.7?	-0.3	到路	16 6	氣壓	59.2	59.0
多度津	18		-0.1	-0.9	清水	7 6	氣壓	66.2	67.2	長野	17 6		53.9	54.0
篠本	24 6	氣壓	66.5	69.4	高知	6		66.5	67.3	各地觀測表追加				
多度津	26 6	第一記事	1	0	樽津	6	風向	16	15	昭和七年二月六日午前六時 漢口				
根屋	27 18	氣壓	57.8	57.7	高山	6	氣壓	67.9	66.4	75.1 71.1 -1 -C				
元山	28 6	風向	00	11	網走	7 18	風向	04	15	以上昭和七年二月廿日午更ニ到着1分				
		風速	1	2	浦河	6		0.2	0.3					
根屋	30 6	氣溫	0.3	0.1	徳島	9 18	氣壓	62.8	63.8					
多度津	31 6	氣壓	66.6	66.8	徳島	10 6	風速	3	6					
篠本	31	最低氣溫	2.2	2.1	樽津	11 6	氣壓	65.9	66.9					
昭和七年二月					浦河	6	風向	14	15					
篠本	2	最低氣溫	7.6	7.5	樽津	12 6	氣壓	68.2	68.1					

天氣圖第一九五號附錄 昭和七年七月十三日發行 發行人 東京市麹町區竹平町二番地 中央氣象臺

天氣圖 WEATHER CHART. THE CENTRAL METEOROLOGICAL OBSERVATORY OF JAPAN, TOKYO.



午前六時天氣概況
七六六粒，高氣壓ハ千島北部=アリ七五
八粒，モノハ琉球，南東洋上=アリマス。
低氣壓ハ奥羽地方ト銚子沖等=アリ
北陸奥羽北海道ハ相変ラス雨降ケル
アリアスガ関東カラ九州南部迄太平洋沿岸
ト琉球臺灣ハ晴ラソソ他ハ一般ニ曇ラア
マス。溫度ハ北日本ヲハ平年ヨリ三四度低ク
関東以西ハ所々平年ヨリニ度位高クナツテ居
リマス。
今朝富士山頂ヲハ北西ノ風四米ヲ氣温ハ
三度。中腹千五百米以下ハ濃イ雲ニ閉ケコ
ラレテ居リマスガ、ソレヨリ上ハ快晴ヲアリマス。

全國豫報
第一區 南 西 晴
第二區 公 公 公
第三區 公 公 公
第四區 公 公 公
第五區 公 公 公
第六區 公 公 公
第七區 北 公 公
第八區 公 公 公
第九區 南 東 雲

暴風警報

東京豫報
今晚ハ風弱ノ天氣良キニ宵中ハ驟雨氣味アリ
明日ハ南ノ風天氣良キニ夕立カタルカモ知リス。

氣象電報正誤表

本表は依りて天氣圖ヲ正誤ス 本表中ニ掲ゲタル數字ノ中 氣壓、風速、溫度、雨量ハ
天氣圖ニ於ケルト同義ニシテ 風向、雲形及 天氣ハ 次表ノ意味ヲ有スルモノトス

天氣圖	風向	00	01	02	03	04	05	06	07	08	09	10	11	12	13	14	15	16	天氣圖	b	c	d	e	f	g	h			
本表	天氣	0	1	2	3	4	5	6	7	8	9	10	11	12	13	14	15	16	雲形	C	CS	CK	RC	SC	SK	N	K	KN	S
天氣圖	雲量	0	1	2	3	4	5	6	7	8	9	10	11	12	13	14	15	16	雲形	0	1	2	3	4	5	6	7	8	9
本表	雲量	0	1	2	3	4	5	6	7	8	9	10	11	12	13	14	15	16	雲形	0	1	2	3	4	5	6	7	8	9

地名	日時	種目	誤	正	地名	日時	種目	誤	正	地名	日時	種目	誤	正
昭和六年十一月					那覇	18 0	氣壓	70.5	70.3	八木	4 6	雲量	9	8
石垣島	30 18	氣壓	66.2	66.5	"	"	氣溫	12.5	12.1	筑波山	"	氣溫	-1.0	-2.0
昭和六年十二月					"	20 6	風速	4	3	大阪	5 18	氣壓	62.9	63.9
石垣島	1 6	氣壓	66.5	66.2	福岡	"	雲形	1	5	岐阜	7 6	雲量	0	9
"	16 6	"	65.3	66.6	那覇	27 0	氣溫	16.5	13.0	沼津	"	氣壓	62.4	62.5
"	22 18	氣溫	17.0	17.1	"	27	最高氣溫	18.5	18.1	高田	"	"	65.8	65.9
"	25 18	"	16.0	16.1	"	"	最低氣溫	13.9	13.4	釧路	8	最高氣溫	-6.5	-6.7
"	26 18	風向	03	05	銚子	28 6	風向	06	16	秋田	9 6	氣溫	-3.9	-4.9
昭和七年一月					昭和七年二月					各地觀測 奇追加				
木浦	7 18	風速	10	8	八木	1 6	氣壓	66.2	67.2	昭和七年二月三日午前六時	伊吹山			
那覇	8	最高氣溫	16.3	15.3	岡山	2 6	"	67.5	67.6	58.1 -2.1 NW 10 10 SC 8				
"	"	最低氣溫	12.6	12.5	輪島	2 18	雲形	5	6	全	二月三日午后六時	伊吹山		
木浦	10 6	氣壓	75.9	75.0	室戸	3 6	氣溫	8.5	8.2	60.3 -2.1 NNW 12 10 NS 9				
那覇	15	最低氣溫	13.9	13.8	"	3 18	氣壓	66.0	66.9	全	二月四日午前六時	伊吹山		
"	18	"	13.0	12.9	宮崎	"	"	61.9	62.9	63.3 -5.9 NNW 6 10 NS 22				
福岡	18 18	雲形	4	5	神戸	13 6	雨量	5	6	全	二月十三日午前六時	南大泉島		
"	19 6	氣壓	73.2	73.5	函館	"	風向	12	02	66.2 - 1 3 C 6 C -				

以上昭和七年二月十三日迄ニ到者分

氣象電報正誤表

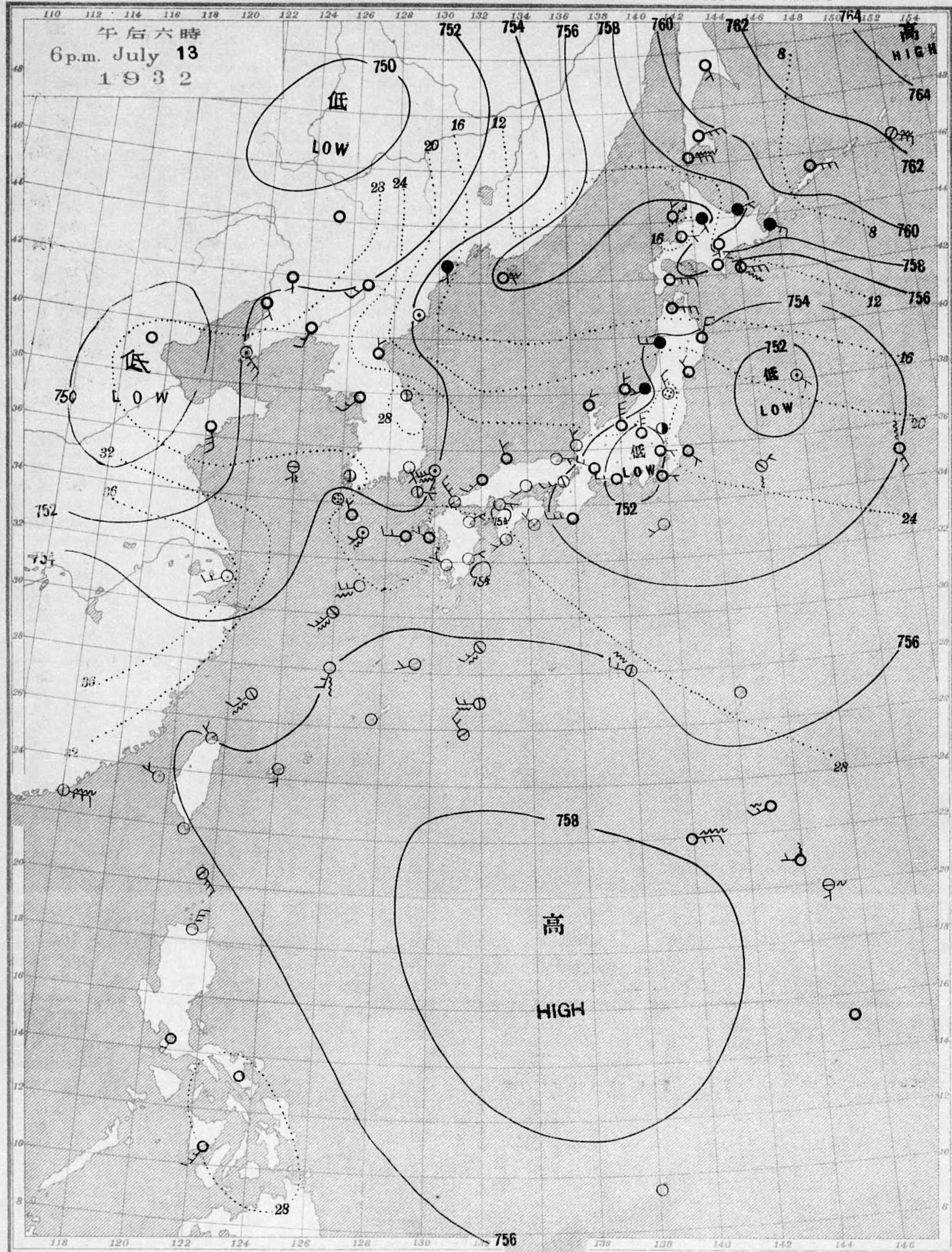
本表ニ依リテ天氣圖ノ正誤ス 本表中ニ掲ケタル數字ノ中 氣壓、風速、溫度、雨量ニ
天氣圖ニ於ケルト同義ニシテ 風向、雲形及 天氣ハ次表ノ意味ヲ有スルモノトス

天氣圖	風向	00	01	02	03	04	05	06	07	08	09	10	11	12	13	14	15	16	天氣圖	h	b	c	e	f	s	t	l	f	h		
本表	天氣圖	b	c	e	f	s	t	l	f	h	雲形	0	1	2	3	4	5	6	7	8	9	C	CS	CK	KC	SC	SK	N	K	KN	S
天氣圖	雲量	0	1	2	3	4	5	6	7	8	9	0	1	2	3	4	5	6	7	8	9	0	1	2	3	4	5	6	7	8	9
本表	雲量	0	1	2	3	4	5	6	7	8	9	0	1	2	3	4	5	6	7	8	9	0	1	2	3	4	5	6	7	8	9

地名	日時	種目	誤	正	地名	日時	種目	誤	正	地名	日時	種目	誤	正
昭和七年一月					松原	2 18	氣壓	0.10	0.17	二月十日六時	福岡			
大連	3 18	風向	16	12	高野	3 6	風速	3	2	63.8 3.0 E	5 10 N	r	9	
大室	17 18	氣温	6.7	6.3	高野	4 0	雨量	7	6	二月十日七時	南大東島			
		風速	7	4	京都	5	最低氣温	1.6	0.6	59.5 -	NW 6 10 SK C	0-10		
	19 6	氣温	3.5	4.5	沼津	1	最高氣温	13.0	12.9	以上二月八日迄ニ到着'分				
下瀬	24 18	風向	14	13			最低氣温	3.5	3.6					
下高	25 18	風速	5	2	橋本	6 6	氣温	1.3	1.2					
下瀬	20	最低	7.8	5.8	筑波山		氣壓	63.9	62.8					
網走	26 18	氣壓	60.3	61.3	各地觀測表追加									
下瀬	27 0	風向	15	16	二月一日十八時	恒春								
高知	28 0	雲量	1	0	60.7 22.9 ENE	4 9 KC C -								
銚子	30 18	氣壓	72.5	62.5	二月五日十八時	熊本								
長野			66.2	67.3	65.4 5.9 NNW	5 2 H f -								
浦河		氣温	-0.5	-1.5	二月六日六時	南大東島								
壽都	31 0	風向	16	01	62.6 -	N 3 10 SK C	10-20							
昭和七年二月					二月八日六時	八丈島								
高山	1 18	風速	2	3	64.9 9.3 W	4 9 N r	1							

天氣圖
WEATHER CHART.

THE CENTRAL METEOROLOGICAL OBSERVATORY OF JAPAN, TOKYO.



午後六時
6 p.m. July 13
1932

明治廿七年三月七日第三種郵便物認可
昭和七年七月十四日發行

印發
刷行人
版發
賣行
所所

東京市廳町區竹下町貳番地
中央氣象臺

(定價郵稅共壹枚金四錢)

等壓線 Isobaric line	○ 快晴 Clear	⊙ 雪 Snow	↘ 軟風 Light Wind 2-4 m.p.s.	↘ 烈風 Strong Gale 29-35 m.p.s.	↘ 颶風 Hurricane
等溫線 Isothermal line	⊙ 晴 Fair	⊙ 霧 Fog	↘ 和風 Moderate Wind 4-6 m.p.s.	↘ 15-20 m.p.s.	↘ 29-35 m.p.s.
不連續線 Line of discontinuity	☁ 曇 Cloudy	⚡ 雷雨 Thunderstorm	↘ 疾風 Strong Wind 8-10 m.p.s.	↘ 20-25 m.p.s.	↘ 35-40 m.p.s.
	● 雨 Rain	⊙ 濃霧 Thick haze	↘ 強風 Gale 10-15 m.p.s.	↘ 25-29 m.p.s.	↘ 40 m.p.s.

波/橫線 Sea Disturbance; 無記號/海面平滑 Absence of symbol means dead calm; 海面穏か Smooth; 小波 Small Swell; 浪少 Little Swell; 浪可 Moderate; 浪稍高 Rough; 浪甚高 Very high; 怒濤 Phenomenal; 方向ハナリ文ノ浪ノ来ル方向 Direction shows Whence swell or roller comes.

七月十二日午前六時各地觀測表
OBSERVATIONS at 6 a.m. (135° M.S.T.) July 12 1932

測候所 STATIONS	氣壓 Air Press. mm. 700+	氣溫 Air Temp. °C	風向風速		雲量 Clouds Amt. Form	天候 Weather	雨量 Precip. mm. (1)	測候所 STATIONS	氣壓 Air Press. mm. 700+	氣溫 Air Temp. °C	風向風速		雲量 Clouds Amt. Form	天候 Weather	雨量 Precip. mm. (2)
			Dir.	Vel.							Dir.	Vel.			
恒春 Kōsuyun	58.3	26.6	-	1	9 CS	c	10	山形 Yamagata	54.8	17.8	-	1	10 N	r	30
臺東 Taiō	59.3	25.0	NW	2	1 C	b	1	秋田 Akita	54.6	18.8	ESE	3	10 N	r	51
高雄 Takao	58.2	25.3	-	1	6 C	bc	22	水戸 Mito	55.9	22.4	-	0	10 S	f	-
臺南 Tainan	58.0	25.0	-	1	6 C	bc	-	小名瀨 Onahama	55.6	19.8	-	1	10 S	f	3
澎湖 Hōko	58.0	26.9	-	0	10 SC	c	-	石巻 Isinomaki	55.6	17.4	NW	2	10 S	c	54
臺北 Taihoku	58.9	24.5	-	1	7 KC	bc	-	水澤 Midusawa	55.7	17.2	-	0	10 N	r	76
石垣島 Isigakizima	59.5	27.3	S	2	4 K	bc	-	盛岡 Morioka	55.6	16.8	SSE	2	10 N	r	52
那覇 Naha	60.0	26.0	S	2	0 K	b	6	宮古 Miyako	56.0	15.0	W	3	10 N	r	27
名瀨 Naze	60.3	24.5	-	1	0 K	b	1	青森 Aomori	54.8	15.7	-	1	10 N	r	7
鹿兒島 Kagosima	60.1	22.9	-	1	1 SK	b	1	函館 Hakodate	55.5	14.4	E	5	10 N	r	14
宮崎 Miyazaki	59.1	25.6	W	3	0 K	b	-	壽都 Suttu	55.3	14.0	S	13	10 N	r	4
熊本 Kumamoto	60.0	24.5	-	1	9 K	c	-	札幌 Sapporo	56.9	14.0	SSE	3	10 N	r	2
清水 Simidu	58.4	23.2	-	1	0 -	b	-	羽根 Habero	57.1	14.5	SE	4	10 N	r	4
高知 Kōchi	58.2	22.5	-	1	0 K	b	-	旭川 Asahigawa	57.8	11.8	SSE	2	10 N	r	15
室戸 Muroto	57.9	23.6	NW	3	0 S	b	-	浦河 Urakawa	58.0	13.7	E	6	10 N	r	3
徳島 Tokushima	57.9	23.6	-	1	2 SK	b	-	帶廣 Obihiro	60.3	11.0	-	1	10 N	r	3
和歌山 Wakayama	57.8	24.4	NE	2	9 KC	c	-	網走 Abasiri	59.3	11.3	SSW	4	10 N	r	-
湖西 Siomisaki	57.0	24.4	W	3	0 SK	b	-	網走 Kuroi	60.8	10.8	-	1	10 N	c	1
大分 Oōita	58.0	22.6	-	0	0 -	b	-	根室 Nemuro	61.7	10.1	SE	6	10 SK	c	-
松山 Matuyama	58.8	24.2	-	0	8 SK	c	-	砂那 Syana	62.3	8.6	-	1	7 C	bc	-
多度津 Tadotsu	58.0	25.3	W	3	10 SK	c	-	大泊 Ootomari	59.5	10.4	ESE	3	10 N	r	-
廣島 Hiroshima	58.2	24.3	-	1	7 SK	bc	-	敦賀 Sikkā	50.8	9.2	SSE	2	10 S	c	3
岡山 Okayama	57.9	25.0	WSW	2	10 SK	c	-	釜山 Husan	57.4	24.1	W	2	10 S	c	-
神戸 Kōbe	57.6	25.3	W	3	8 KC	c	-	濟州島 Saisyūtō	57.6	25.5	-	1	3 SK	bc	-
大阪 Ōsaka	57.8	26.2	WSW	3	3 SK	bc	-	木浦 Moppo	57.8	23.2	SSE	2	10 N	r	-
京都 Kyōto	57.8	24.2	-	1	10 SK	c	-	仁川 Zinsen	57.4	20.7	ESE	2	9 KC	c	-
八木 Yagi	57.5	25.2	-	1	8 SK	c	-	江陵 Kōryō	55.8	24.3	WNW	3	10 SK	c	-
長江 Tōmie	59.6	24.5	SW	4	10 S	c	-	元山 Gonsan	55.6	23.4	-	1	10 SK	c	2
長崎 Nagasaki	60.1	24.3	WSW	5	10 S	c	1	咸津 Zyōsin	55.9	15.1	-	1	10 SK	c	2
佐賀 Saga	59.6	25.0	S	2	10 N	e	3	雄基 Yūki	56.0	15.3	-	0	10 N	c	2
福岡 Fukuoka	59.3	24.2	-	1	9 SK	c	-	中江崎 Tyūkōtin	54.5	19.4	-	1	10 S	c	18
熊本 Kumamoto	58.2	24.4	SW	7	10 S	r	2	新義州 Singiyū	55.4	21.8	SE	2	4 KN	bc	10
下関 Shinonoseki	59.0	23.9	NW	5	9 SK	c	-	大連 Dairen	55.5	21.0	S	2	3 K	bc	-
濱田 Hamada	58.3	25.0	WSW	8	10 SK	c	-	青島 Tsingtau	54.6	23.4	S	2	0 -	b	-
境 Sakai	57.3	24.1	WSW	6	10 N	c	-	奉天 Mukden	54.2	21.8	S	3	10 KC	c	-
宮津 Miyadu	57.3	24.4	-	1	9 SK	c	-	長春 Changchun	53.7	19.4	-	1	1 SK	b	2
津 Tsu	56.5	27.0	WNW	4	4 SK	bc	-	天津 Tientsin	53.7	22.6	-	1	0 -	b	-
岐阜 Gifu	56.6	24.3	-	1	8 SK	c	-	青島 Tsingtau	54.5	22.3	NNW	3	10 S	f	-
名古屋 Nagoya	56.9	24.1	NW	3	4 K	bc	-	上海 Shanghai	56.4	27.1	SSW	3	7 SK	bc	-
濱松 Hamamatu	56.1	25.7	NW	3	1 S	b	-	大連 Dairen	60.5	-	-	0	2 K	b	0-10
御前崎 Omaesaki	55.7	24.0	W	5	4 S	bc	-	パラオ Palau	57.7	24.9	-	0	10 C	c	21
沼津 Numazu	55.5	23.1	-	0	10 S	c	-	ウエイン Saipan	58.5	26.4	-	0	2 CS	b	-
横浜 Yokohama	55.8	22.5	-	1	10 S	c	-	ボナス Ponape	57.2	26.4	E	2	10 C	c	10
東京 Tōkyō	55.9	23.2	-	1	10 SK	c	-	船名	東經	北緯	氣壓	風向	風力	天候	
熊谷 Kumagaya	56.0	22.8	-	0	10 N	c	1	SHIPS	E Long.	N Lat.	Air Pressure	Wind (3)	Weather		
富崎 Tomisaki	55.8	22.9	-	0	10 S	c	-	Harbin	m. 126	35	57.2	-	0 f		
富子 Tyōsi	55.8	22.7	-	0	10 S	f	-	Harada	m. 122	36	54.6	SSW	2 bc		
八丈島 Hatidōyōzima	56.9	23.8	SSW	4	10 S	c	8	Urup	m. 152	47	64.8	SE	2 f		
父島 Titizima	59.0	26.2	NW	2	8 KC	c	8	Momoha	m. 138	34	55.9	-	0 bc		
筑波山 Tukubasan	56.5	18.8	W	2	10 S	f	1	Tokusyu	m. 129	35	58.9	WSW	4 f		
高山 Takayama	57.6	20.5	-	0	10 N	c	1	Meikai	m. 140	41	53.9	ENE	4 c		
飯田 Iida	57.0	21.2	-	0	7 SK	bc	-	Sintoku	m. 148	35	56.1	NE	2 c		
熊本 Matumoto	56.3	20.6	-	1	3 SK	bc	-	Yakumo	m. 130	31	59.5	SW	3 c		
長野 Nagano	55.5	23.2	-	1	4 SK	bc	-	Sinzui	m. 151	46	63.0	S	3 f		
甲府 Kōfu	56.1	23.2	-	0	9 SK	c	-	OSK.Kōsuyun	m. 125	29	57.9	S	3 bc		
麻栗 Maebasi	55.9	21.4	-	0	6 SK	bc	-	KitanohonNiitaka	m. 134	37	55.4	WNW	4 c		
定尾 Asio	58.9	17.4	-	1	4 SK	bc	-	觀測所	時刻	氣壓	風向	風力	氣溫	天候	
宇都宮 Utsunomiya	56.0	22.2	-	0	10 N	r	1	STATIONS	Time	Air Pressure	Wind (3)	Air Temp.	Weather		
飛鳥 Hikokuni	55.8	18.4	NNE	2	10 S	c	7	Hongkong	11	56.5	E	2	27	overcast	
伊豆山 Ibukisan	57.9	17.6	NNW	11	10 S	f	-	Manila	7	56.3	-	0	25	cloudy	
福井 Fukui	57.1	24.1	-	1	10 SK	c	-	Appari	7	57.0	SE	2	24	cloudy	
金澤 Kanazawa	56.7	23.7	SW	5	10 N	c	4	Legaspi	7	56.0	-	0	25	overcast	
輪島 Wazima	56.0	22.9	SW	4	10 N	r	3	Haito	7	56.4	-	0	24	overcast	
伏木 Husiki	56.9	23.8	SW	2	10 N	r	3	Surigao	7	56.5	SW	2	23	thunder	
高田 Takata	55.7	24.3	-	0	10 N	c	-	Yap	7	57.6	-	0	-	clear	
新潟 Niigata	55.8	23.1	SW	8	10 N	r	4	Guam	7	57.0	-	0	-	overcast	
相川 Aikawa	55.4	21.9	WSW	2	10 N	c	1	Basco	7	57.6	SE	2	28	cloudy	

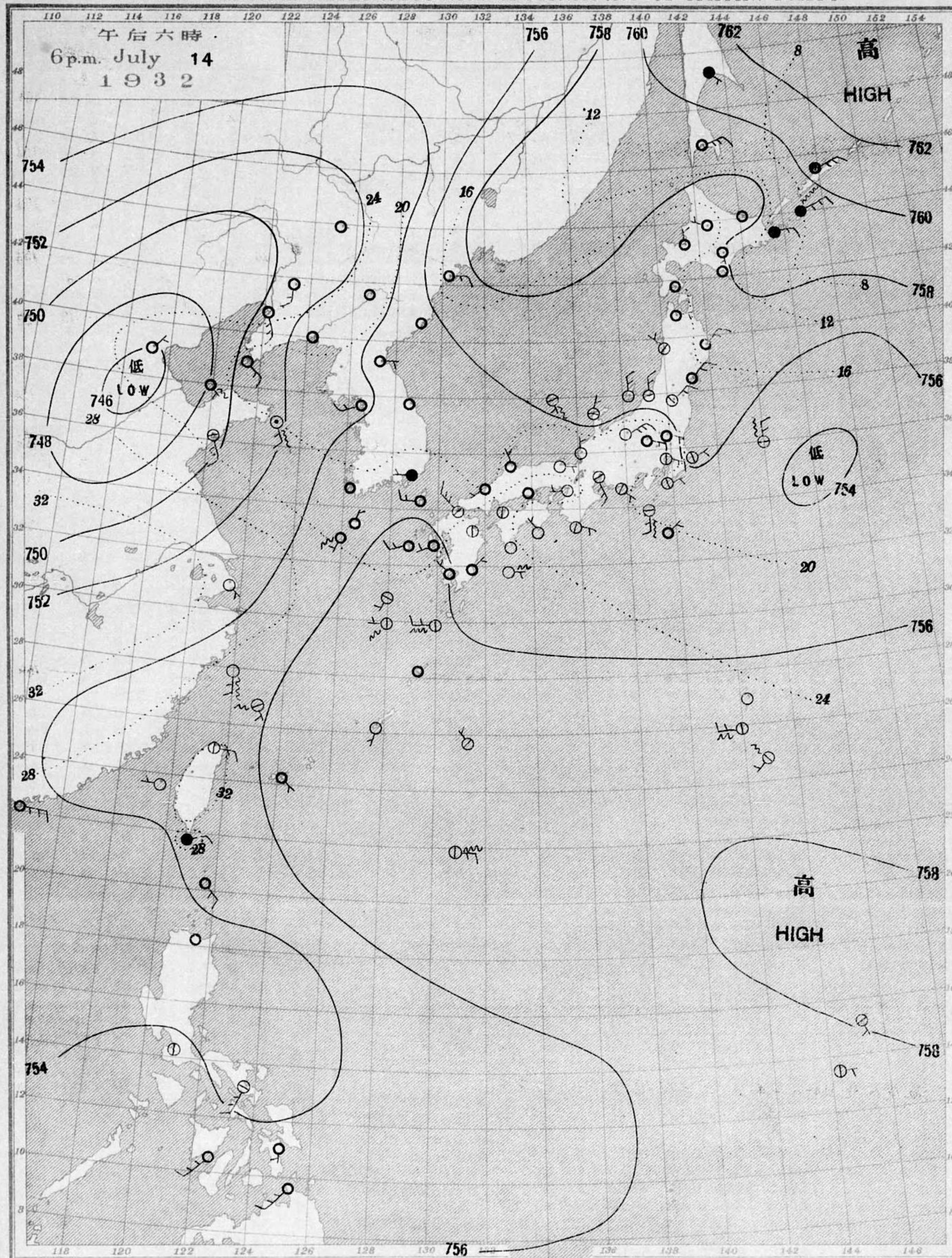
天候 Weather 晴 Clear 晴 Fair 曇 Cloudy 雨 Rain 雪 Snow 霧 Fog 雷雨 Thunderstorm 濃霧 Thick haze
記號 Notation b bc c r s f t h

七月十一日午後六時各地觀測表
OBSERVATIONS at 6 p.m. (135° M.S.T.) July 11 1932

測候所 STATIONS	氣壓 Air Press. mm. 700+	氣溫 Air Temp. °C	風向風速		雲量 Clouds Amt. Form	天候 Weather	雨量 Precip. mm. (2)	測候所 STATIONS	氣壓 Air Press. mm. 700+	氣溫 Air Temp. °C	風向風速		雲量 Clouds Amt. Form	天候 Weather	雨量 Precip. mm. (2)					
			Dir.	Vel.							Dir.	Vel.								
恒春 Kōsuyun	57.8	28.8	E	4	10 N	c	5	仁川 Zinsen	56.7	24.0	WSW	4	4 CK	bc	-					
高雄 Takao	57.4	32.4	NNW	2	1 C	b	-	江陵 Kōryō	54.0	28.4	SW	5	4 CK	bc	-					
澎湖 Hōko	57.8	31.7	WNW	3	1 K	b	-	元山 Gonsan	53.0	24.7	-	1	10 SK	c	-					
臺北 Taihoku	57.9	31.1	WSW	3	10 SK	c	-	咸津 Zyōsin	54.1	15.7	S	2	10 S	r	-					
石垣島 Isigakizima	58.7	30.9	S	6	1 SK	b	-	雄基 Yūki	54.6	15.3	NE	3	10 SK	c	-					
那覇 Naha	59.6	29.9	S	4	7 K	bc	-	中江崎 Tyūkōtin	51.4	20.7	NNE	6	10 N	r	6					
名瀨 Naze	60.2	30.1	NE	3	7 SK	bc	-	新義州 Singiyū	53.0	30.0	WSW	4	4 K	bc	-					
鹿兒島 Kagosima	59.7	29.7	WNW	2	0 K	b	-	大連 Dairen	54.5	27.4	SW	5	9 KC	c	-					
宮崎 Miyazaki	58.3	32.4	W	4	1 G	b	-	青島 Tsingtau	53.5	28.6	SSW	3	8 C	c	-					
熊本 Kumamoto	59.4	28.5	S	3	3 K	bc	-	費口 Yinkow	52.5	29.4	WSW	2	7 K	bc	1					
清水 Simidu	58.5	28.0	WSW	4	0 C	b	-	長春 Changchun	51.2	29.1	W	2	3 K	bc	-					
高知 Kōchi	58.2	28.5	SE	2	1 K	b	-	天津 Tientsin	53.2	25.8	SSW	2	10 N	r	1					
室戸 Muroto	58.0	26.3	WNW	4	1 G	b	-	青島 Tsingtau	54.8	24.5	SSE	6	6 SC	bc	-					
和歌山 Wakayama	57.4	27.3	WSW	3	2 C	b	-	上海 Shanghai	55.8	32.8	SSE	4	10 CS	c	-					
湖西 Siomisaki	57.4	25.5	W	7	9 C	c	-	大連 Dairen	60.3	-	-	0	7 SK	bc	0-10					
大分 Oōita	58.5	29.8	NNE	2	3 K	bc	-	大東島 Ōogazirima	56.9	24.5	-	1	10 N	c	5					
松山 Matuyama	57.8	31.4	W	3	1 K	b	-	パラオ Palau	-	-	-	-	-	-	-					
多度津 Tadotsu	57.3	29.1	NNE	2	0 -	b	-	地名	午前六時 6 a.m.	正午 NOON	氣壓	風向	風力	氣溫	雨量	天候				
廣島 Hiroshima	57.4	29.9	S	2	1 SK	b	-	STATIONS	Air Pressure	Wind	Air Pressure	Wind	Temp.	Precip.	Weather					
岡山 Okayama	57.0	30.0	WSW	3	2 KC	b	-	Hankow	54.6	SSE	1	26	-	c	56.1	S	2	32	-	c
大阪 Ōsaka	57.6	30.9	SW	3	2 CS	b	-	芝罘 Chefoo	54.0	SW	1	22	6	b	55.7	W	1	29	-	bc
富江 Tomie	59.2	25.5	SW	5	10 S	c	-	船名	東經	北緯	氣壓	風向	風力	天候						
長崎 Nagasaki	59.6	26.1	WSW	7	10 S	c	1	SHIPS	E Long.	N Lat.	Air Pressure	Wind (3)	Weather							
福岡 Fukuoka	58.4	30.6	SW	3	6 K	bc	-	Harbin	m. 126	35	56.7	-	0 f							
熊本 Kumamoto	58.0	25.4	WSW	6	10 N	r	-	NYK.Titibu	m. 161	34	54.4	WSW	4 c							
下関 Shinonoseki	58.4	26.6	NW	7	4 SK	bc	-	Urup	m. 152	47	64.8	ESE	1 c							
濱田 Hamada	57.8	25.8	SW	10	2 SK	b	-	Yodo	m. 135	33	58.9	WSW	2 bc							
境 Sakai	56.0	28.2	W	5	0 SK	b	-	Momoha	m											

天氣圖
WEATHER CHART.

THE CENTRAL METEOROLOGICAL OBSERVATORY OF JAPAN. TOKYO.



午後六時
6 p.m. July 14
1932

等壓線 Isobaric line
等溫線 Isothermal line
不連續線 Line of Discontinuity

快晴 Clear
晴 Fair
曇 Cloudy
雨 Rain
雪 Snow
霧 Fog
雷雨 Thunder-storm
濃煙霧 Thick haze

軟風 Light Wind 2-4 m.p.h.
和風 Moderate Wind 4-8 m.p.h.
疾風 Strong Wind 6-10 m.p.h.
強風 Gale 10-15 m.p.h.

烈風 Strong Gale 15-20 m.p.h.
颶風 Hurricane 20-25 m.p.h.
暴風 Storm 25-29 m.p.h.
暴風 Storm 29-35 m.p.h.

波模様 Sea Disturbance
無記號海面平滑 Absence of symbol means dead calm
海面穏やか Smooth
浪少アリ Slight swell
浪可なり Moderate swell
浪稍高 Rough
浪甚高 Very high
怒濤 Phenomenal
方向ハナリ又ハ浪ノ来ル方向 Direction shows Whence swell or roller comes

明治廿七年三月七日第三種郵便物認可
昭和七年七月十五日發行

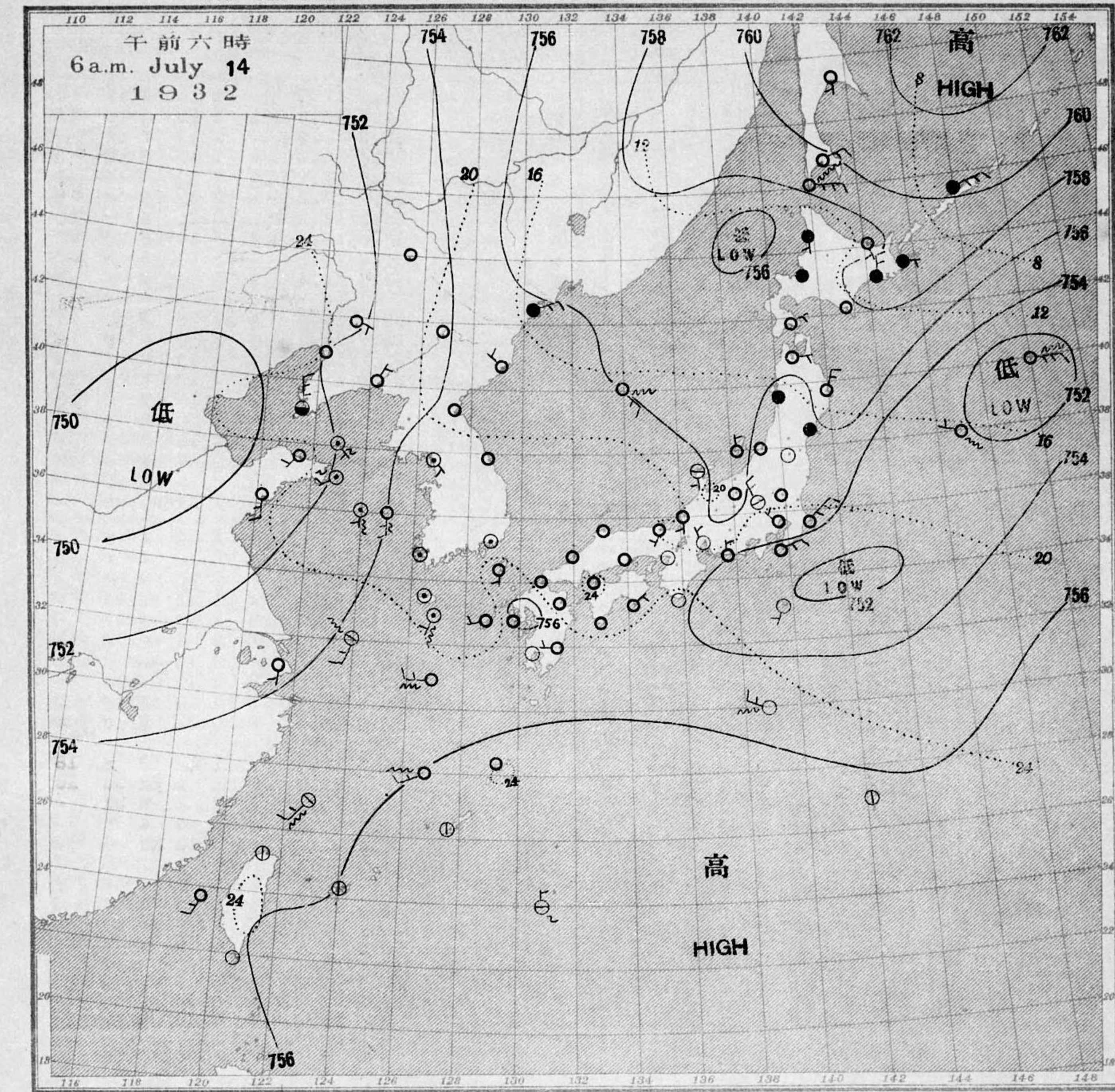
印發
刷行
者人
販發
行所

東京市神田區竹町觀音地
中央氣象臺

(定價郵稅共壹枚四錢)

天氣圖
WEATHER CHART.

THE CENTRAL METEOROLOGICAL OBSERVATORY OF JAPAN. TOKYO.



午前六時
6 a.m. July 14
1932

全國豫報

第一區南	乃至東	曇
第二區	全乃至全	曇
第三區	全乃至全	曇
第四區	全乃至全	曇
第五區	全乃至全	曇
第六區	全乃至全	晴
第七區	北乃至東	雨
第八區	全乃至全	曇
第九區	南乃至東	曇

暴風警報

天氣圖第一九六號

東京豫報

今晚ハ東寄り風曇り勝テ
明日モ全様

七月十三日午前六時各地觀測表
OBSERVATIONS at 6a.m. (135° M.S.T.) July 13 1932

測候所 STATIONS	氣壓 Air Press. mm. 700+	氣溫 Air Temp. °C	風向風速		雲量雲形		天氣 Weather	雨量 Precip. mm. (1)	測候所 STATIONS	氣壓 Air Press. mm. 700+	氣溫 Air Temp. °C	風向風速		雲量雲形		天氣 Weather	雨量 Precip. mm. (1)																																																																																																																						
			Dir.	Vel.	Amt.	Form						Dir.	Vel.	Amt.	Form																																																																																																																								
恒春 Kōsuyun	57.0	24.4	-	0	0	-	b	-	山形 Yamagata	52.2	23.4	SW	3	8	SK	c	22																																																																																																																						
臺東 Taitō	57.7	23.4	WNW	2	0	-	b	-	秋田 Akita	52.7	18.6	WNW	4	10	N	r	31																																																																																																																						
高雄 Takao	57.2	25.7	-	1	2	SK	b	-	水戸 Mito	52.7	22.9	-	1	8	SK	c	-																																																																																																																						
台南 Tainan	57.1	25.8	-	1	4	SK	bc	1	小名濱 Onahama	52.7	21.4	-	1	4	S	bc	-																																																																																																																						
澎湖 Hōko	57.1	26.8	-	1	10	SK	c	-	石巻 Isinomaki	52.1	20.7	-	1	10	SK	c	4																																																																																																																						
臺北 Taihoku	57.5	25.7	-	1	10	SK	c	-	水澤 Midusawa	51.1	18.3	-	1	10	SK	c	5																																																																																																																						
石垣島 Isigakizima	57.7	27.8	SW	3	2	K	b	-	盛岡 Morioka	51.8	19.8	S	2	10	N	r	4																																																																																																																						
那覇 Naha	58.3	26.6	-	1	1	K	b	-	宮古 Miyako	51.7	15.4	-	0	10	S	c	1																																																																																																																						
那覇 Naha	58.0	24.2	SSW	2	0	SK	b	-	青森 Aomori	53.0	15.1	NE	3	10	N	r	25																																																																																																																						
鹿兒島 Kagosima	57.1	24.8	-	1	4	SK	bc	1	函館 Hakodate	54.2	13.9	E	5	10	N	r	30																																																																																																																						
宮崎 Miyazaki	56.2	26.1	W	3	1	KC	b	-	勝部 Suttu	54.5	14.3	SSE	7	10	N	c	27																																																																																																																						
熊本 Kumamoto	57.1	24.0	-	0	8	KC	c	-	札幌 Sapporo	55.1	13.7	-	0	10	N	r	29																																																																																																																						
清水 Simidu	55.7	23.5	-	0	0	-	b	-	利根 Haboro	55.6	15.1	-	1	10	N	c	1																																																																																																																						
高知 Kōti	55.2	22.9	-	1	2	CK	b	-	旭川 Asahigawa	55.4	13.0	SE	2	10	N	r	4																																																																																																																						
室戸 Muroto	55.2	24.5	-	1	0	-	b	-	浦河 Urakawa	55.0	15.3	NE	2	10	N	r	15																																																																																																																						
徳島 Tokushima	55.3	25.1	-	1	9	SK	c	-	帶廣 Obihiro	58.4	10.8	-	0	10	N	r	27																																																																																																																						
和歌山 Wakayama	55.1	24.8	-	1	4	KC	bc	-	網走 Abasiri	57.5	11.5	S	4	10	S	c	4																																																																																																																						
潮響 Siomisaki	54.2	27.2	NNW	5	0	K	b	-	釧路 Kusiro	58.7	10.4	NE	3	10	N	r	18																																																																																																																						
大分 Oita	56.2	23.0	-	1	1	CK	b	-	根室 Nemuro	59.3	9.5	ESE	5	10	N	r	7																																																																																																																						
松山 Matuyama	56.1	25.3	-	1	10	SK	c	-	砂那 Syana	60.6	9.1	NE	2	10	KC	c	-																																																																																																																						
多度津 Tadotsu	55.6	24.8	WSW	2	10	SK	c	-	大泊 Ootomari	58.2	8.7	E	8	10	N	r	-																																																																																																																						
美濃 Hiroshima	55.6	23.3	-	1	3	SK	bc	-	敦香 Sikka	61.1	11.7	-	1	10	S	c	7																																																																																																																						
岡山 Okayama	55.5	24.9	-	0	7	SK	bc	-	釜山 Husan	55.4	23.9	-	1	10	S	c	-																																																																																																																						
神戸 Kobe	55.2	23.7	N	3	1	KC	b	1	濟州島 Saisyūtō	56.0	24.2	-	1	10	CK	c	-																																																																																																																						
大阪 Ōsaka	55.4	24.3	N	2	10	SK	c	1	水浦 Moppo	55.8	23.3	S	2	10	S	f	1																																																																																																																						
京都 Kyōto	55.5	23.1	-	1	1	SK	b	-	仁川 Zinsen	55.8	21.9	-	1	10	S	c	-																																																																																																																						
八木 Yagi	55.5	23.8	-	0	10	SK	c	1	江陵 Kōryō	54.5	20.8	-	1	0	SK	b	-																																																																																																																						
富江 Tomie	56.6	24.6	WSW	6	10	N	c	1	元山 Gensan	54.2	20.1	-	1	0	S	b	-																																																																																																																						
長崎 Nagasaki	57.2	24.5	WSW	4	10	S	c	-	咸津 Zyōsin	54.8	15.7	-	0	10	S	f	3																																																																																																																						
佐賀 Saga	56.6	25.1	S	2	10	N	c	-	雄基 Yūki	55.1	15.4	-	0	10	S	f	-																																																																																																																						
福岡 Fukuoka	56.3	24.8	S	2	9	SK	c	-	中江津 Tyūkōtin	53.8	20.1	-	1	10	SK	c	3																																																																																																																						
鹿屋 Ituhara	55.7	25.3	WSW	2	10	SK	c	-	新義州 Singieyū	55.1	22.5	-	0	10	SK	c	-																																																																																																																						
下関 Simonoseki	56.3	23.4	NW	2	6	SK	bc	-	大連 Dairen	54.7	21.2	ESE	4	10	S	f	-																																																																																																																						
濱田 Hamada	55.6	23.4	-	1	10	N	c	13	營口 Yinkow	54.5	21.4	-	1	0	-	b	-																																																																																																																						
境 Sakai	55.5	23.8	-	0	9	N	c	-	奉天 Mukden	53.5	21.7	S	3	0	SK	b	-																																																																																																																						
宮津 Miyadu	55.6	23.3	NW	3	8	SK	c	-	長春 Changchun	53.5	20.7	WSW	2	10	C	c	29																																																																																																																						
津 Tu	54.5	24.3	NW	2	2	SK	b	-	天津 Tientsin	52.2	22.8	SW	4	10	KN	t	15																																																																																																																						
岐阜 Gifu	54.5	23.5	SW	2	2	SK	b	-	青島 Tsingtau	53.3	24.4	SSE	6	10	S	c	-																																																																																																																						
名古屋 Nagoya	54.5	22.7	WNW	4	1	K	b	-	上海 Shanghai	55.4	26.8	S	2	8	SK	c	-																																																																																																																						
蒲松 Hamamatu	53.2	25.1	WNW	4	0	-	b	-	大東島 Ōoagarizima	58.1	-	-	0	6	CS	bc	-																																																																																																																						
御前崎 Omaesaki	52.7	23.4	W	6	0	SK	b	-	パラオ Palau	56.6	26.7	W	4	10	K	c	-																																																																																																																						
沼津 Numadu	52.8	24.6	-	0	10	S	c	-	サイパン Saipan	57.1	25.5	SSE	3	2	K	b	4																																																																																																																						
横浜 Yokohama	52.8	23.6	-	1	10	SK	c	7	ポンペ Ponape	57.6	25.3	-	0	9	C	o	8																																																																																																																						
東京 Tōkyō	52.9	23.8	-	1	10	S	c	-	<table border="1"> <thead> <tr> <th rowspan="2">船名</th> <th rowspan="2">東經</th> <th rowspan="2">北緯</th> <th rowspan="2">氣壓</th> <th rowspan="2">風向</th> <th rowspan="2">風力</th> <th rowspan="2">天氣</th> <th colspan="2">SHIPS</th> </tr> <tr> <th>Wind (3)</th> <th>Weather</th> </tr> <tr> <th>E Long.</th> <th>N Lat.</th> <th>Air Pressure</th> <th>Dir.</th> <th>Force</th> <th>Temp.</th> <th>Dir.</th> <th>Force</th> </tr> </thead> <tbody> <tr> <td>Buenos Aires</td><td>m. 119</td><td>24</td><td>55.9</td><td>WSW</td><td>2</td><td>bc</td><td>2</td><td>bc</td> </tr> <tr> <td>Itukusima</td><td>m. 155</td><td>55</td><td>62.0</td><td>SW</td><td>2</td><td>c</td><td>2</td><td>c</td> </tr> <tr> <td>Sanuki</td><td>m. 156</td><td>56</td><td>56.1</td><td>SW</td><td>4</td><td>f</td><td>4</td><td>f</td> </tr> <tr> <td>Niitaka</td><td>m. 131</td><td>41</td><td>54.9</td><td>W</td><td>2</td><td>f</td><td>2</td><td>f</td> </tr> <tr> <td>NYK. Kasuga</td><td>m. 138</td><td>26</td><td>60.7</td><td>NW</td><td>3</td><td>c</td><td>3</td><td>c</td> </tr> <tr> <td>Taipei</td><td>m. 125</td><td>32</td><td>57.7</td><td>SW</td><td>2</td><td>f</td><td>2</td><td>f</td> </tr> <tr> <td>Yakumo</td><td>m. 126</td><td>29</td><td>57.2</td><td>SW</td><td>3</td><td>bc</td><td>3</td><td>bc</td> </tr> <tr> <td>Urup</td><td>m. 151</td><td>47</td><td>63.5</td><td>E</td><td>2</td><td>f</td><td>2</td><td>f</td> </tr> <tr> <td>Sydyg</td><td>m. 152</td><td>40</td><td>56.4</td><td>ENE</td><td>3</td><td>c</td><td>3</td><td>c</td> </tr> <tr> <td>Siragi</td><td>m. 129</td><td>35</td><td>54.4</td><td>WSW</td><td>3</td><td>c</td><td>3</td><td>c</td> </tr> <tr> <td>Wales</td><td>m. 143</td><td>36</td><td>52.3</td><td>ENE</td><td>2</td><td>c</td><td>2</td><td>c</td> </tr> </tbody> </table>									船名	東經	北緯	氣壓	風向	風力	天氣	SHIPS		Wind (3)	Weather	E Long.	N Lat.	Air Pressure	Dir.	Force	Temp.	Dir.	Force	Buenos Aires	m. 119	24	55.9	WSW	2	bc	2	bc	Itukusima	m. 155	55	62.0	SW	2	c	2	c	Sanuki	m. 156	56	56.1	SW	4	f	4	f	Niitaka	m. 131	41	54.9	W	2	f	2	f	NYK. Kasuga	m. 138	26	60.7	NW	3	c	3	c	Taipei	m. 125	32	57.7	SW	2	f	2	f	Yakumo	m. 126	29	57.2	SW	3	bc	3	bc	Urup	m. 151	47	63.5	E	2	f	2	f	Sydyg	m. 152	40	56.4	ENE	3	c	3	c	Siragi	m. 129	35	54.4	WSW	3	c	3	c	Wales	m. 143	36	52.3	ENE	2	c	2	c
船名	東經	北緯	氣壓	風向	風力	天氣	SHIPS																																																																																																																																
							Wind (3)	Weather																																																																																																																															
E Long.	N Lat.	Air Pressure	Dir.	Force	Temp.	Dir.	Force																																																																																																																																
Buenos Aires	m. 119	24	55.9	WSW	2	bc	2	bc																																																																																																																															
Itukusima	m. 155	55	62.0	SW	2	c	2	c																																																																																																																															
Sanuki	m. 156	56	56.1	SW	4	f	4	f																																																																																																																															
Niitaka	m. 131	41	54.9	W	2	f	2	f																																																																																																																															
NYK. Kasuga	m. 138	26	60.7	NW	3	c	3	c																																																																																																																															
Taipei	m. 125	32	57.7	SW	2	f	2	f																																																																																																																															
Yakumo	m. 126	29	57.2	SW	3	bc	3	bc																																																																																																																															
Urup	m. 151	47	63.5	E	2	f	2	f																																																																																																																															
Sydyg	m. 152	40	56.4	ENE	3	c	3	c																																																																																																																															
Siragi	m. 129	35	54.4	WSW	3	c	3	c																																																																																																																															
Wales	m. 143	36	52.3	ENE	2	c	2	c																																																																																																																															
伊吹山 Ibukisan	55.5	14.0	NNW	21	10	S	f	1	<table border="1"> <thead> <tr> <th rowspan="2">測候所</th> <th rowspan="2">時刻</th> <th rowspan="2">氣壓</th> <th rowspan="2">風向</th> <th rowspan="2">風力</th> <th rowspan="2">氣溫</th> <th rowspan="2">天氣</th> <th colspan="2">STATIONS</th> </tr> <tr> <th>Time</th> <th>Weather</th> </tr> <tr> <th>Air Pressure</th> <th>Wind (3)</th> <th>Air Temp.</th> <th>Dir.</th> <th>Force</th> <th>Temp.</th> <th>Dir.</th> <th>Force</th> </tr> </thead> <tbody> <tr> <td>Hongkong</td><td>11</td><td>56.0</td><td>SSE</td><td>4</td><td>27</td><td>hail</td><td>11</td><td>56.0</td> </tr> <tr> <td>Manila</td><td>7</td><td>56.4</td><td>-</td><td>0</td><td>24</td><td>fair</td><td>7</td><td>56.4</td> </tr> <tr> <td>Appari</td><td>7</td><td>56.0</td><td>S</td><td>2</td><td>24</td><td>clear</td><td>7</td><td>56.0</td> </tr> <tr> <td>Legaspi</td><td>7</td><td>55.2</td><td>-</td><td>0</td><td>23</td><td>fair</td><td>7</td><td>55.2</td> </tr> <tr> <td>Iloilo</td><td>7</td><td>56.6</td><td>S</td><td>2</td><td>24</td><td>overcast</td><td>7</td><td>56.6</td> </tr> <tr> <td>Surigao</td><td>7</td><td>56.0</td><td>WSW</td><td>2</td><td>26</td><td>overcast</td><td>7</td><td>56.0</td> </tr> <tr> <td>Yap</td><td>7</td><td>57.6</td><td>N</td><td>2</td><td>-</td><td>overcast</td><td>7</td><td>57.6</td> </tr> <tr> <td>Guam</td><td>7</td><td>56.0</td><td>-</td><td>0</td><td>-</td><td>cloudy</td><td>7</td><td>56.0</td> </tr> <tr> <td>Basco</td><td>7</td><td>56.3</td><td>-</td><td>0</td><td>26</td><td>clear</td><td>7</td><td>56.3</td> </tr> </tbody> </table>									測候所	時刻	氣壓	風向	風力	氣溫	天氣	STATIONS		Time	Weather	Air Pressure	Wind (3)	Air Temp.	Dir.	Force	Temp.	Dir.	Force	Hongkong	11	56.0	SSE	4	27	hail	11	56.0	Manila	7	56.4	-	0	24	fair	7	56.4	Appari	7	56.0	S	2	24	clear	7	56.0	Legaspi	7	55.2	-	0	23	fair	7	55.2	Iloilo	7	56.6	S	2	24	overcast	7	56.6	Surigao	7	56.0	WSW	2	26	overcast	7	56.0	Yap	7	57.6	N	2	-	overcast	7	57.6	Guam	7	56.0	-	0	-	cloudy	7	56.0	Basco	7	56.3	-	0	26	clear	7	56.3																		
測候所	時刻	氣壓	風向	風力	氣溫	天氣	STATIONS																																																																																																																																
							Time	Weather																																																																																																																															
Air Pressure	Wind (3)	Air Temp.	Dir.	Force	Temp.	Dir.	Force																																																																																																																																
Hongkong	11	56.0	SSE	4	27	hail	11	56.0																																																																																																																															
Manila	7	56.4	-	0	24	fair	7	56.4																																																																																																																															
Appari	7	56.0	S	2	24	clear	7	56.0																																																																																																																															
Legaspi	7	55.2	-	0	23	fair	7	55.2																																																																																																																															
Iloilo	7	56.6	S	2	24	overcast	7	56.6																																																																																																																															
Surigao	7	56.0	WSW	2	26	overcast	7	56.0																																																																																																																															
Yap	7	57.6	N	2	-	overcast	7	57.6																																																																																																																															
Guam	7	56.0	-	0	-	cloudy	7	56.0																																																																																																																															
Basco	7	56.3	-	0	26	clear	7	56.3																																																																																																																															

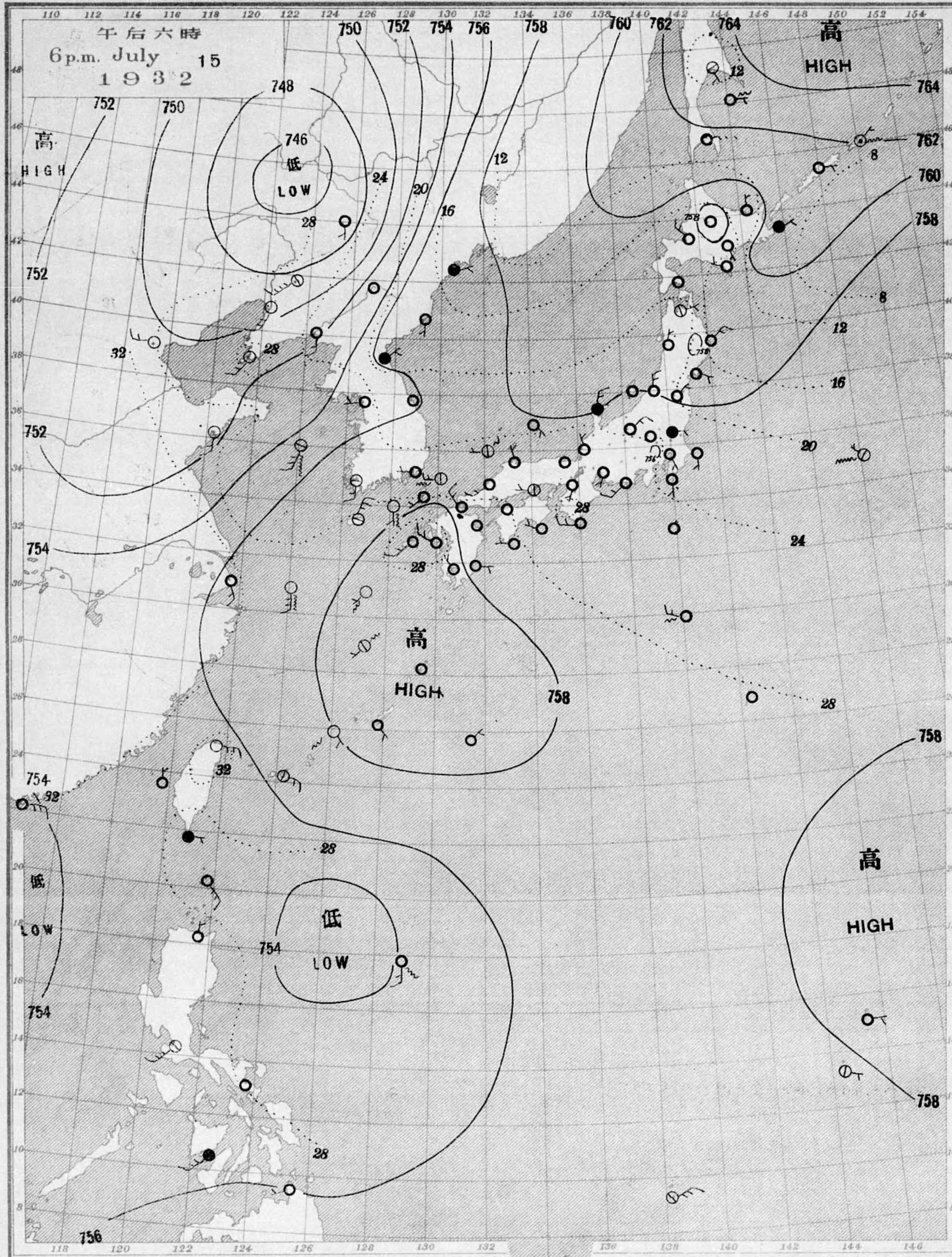
天氣 Weather 晴 Clear 晴 Fair 曇 Cloudy 雨 Rain 雪 Snow 霧 Fog 雷雨 Thunderstorm 濃霧 Thick haze
 記號 Notation b bc c r s f t h

七月十二日午後六時各地觀測表
OBSERVATIONS at 6p.m. (135° M.S.T.) July 12 1932

測候所 STATIONS	氣壓 Air Press. mm. 700+	氣溫 Air Temp. °C	風向風速		雲量雲形		天氣 Weather	雨量 Precip. mm. (2)	測候所 STATIONS	氣壓 Air Press. mm. 700+	氣溫 Air Temp. °C	風向風速		雲量雲形		天氣 Weather	雨量 Precip. mm. (2)																																																																																																																																																																																																																									
			Dir.	Vel.	Amt.	Form						Dir.	Vel.	Amt.	Form																																																																																																																																																																																																																											
恒春 Kōsuyun	57.6	30.0	ENE	4	1	K	b	-	仁川 Zinsen	55.6	27.6	WSW	2	0	K	b	-																																																																																																																																																																																																																									
高雄 Takao	57.1	32.4	NNW	3	3	C	bc	-	江陵 Kōryō	55.0	24.2	-	1	2	K	b	-																																																																																																																																																																																																																									
澎湖 Hōko	57.2	30.4	NNW	3	3	C	bc	-	元山 Gensan	54.4	22.7	NE	2	1	K	b	-																																																																																																																																																																																																																									
臺北 Taihoku	57.1	32.4	E	2	7	SK	bc	-	咸津 Zyōsin	54.6	16.0	S	3	10	N	r	2																																																																																																																																																																																																																									
石垣島 Isigakizima	58.5	30.5	SSE	3	0	K	b	-	雄基 Yūki	54.9	16.3	SE	4	10	S	c	-																																																																																																																																																																																																																									
那覇 Naha	58.8	29.7	SW	3	1	K	b	-	中江津 Tyūkōtin	52.6	24.0	-	1	7	KN	bc	-																																																																																																																																																																																																																									
那覇 Naha	58.7	31.6	N	2	1	K	b	-	新義州 Singieyū	55.2	23.6	SSW	3	10	SK	c	-																																																																																																																																																																																																																									
鹿兒島 Kagosima	57.7	30.1	NW	3	1	KN	b	-	大連 Dairen	54.7	26.5	SSE	3	1	C	b	-																																																																																																																																																																																																																									
宮崎 Miyazaki	56.3	30.8	-	1	0	-	b	-	營口 Yinkow	53.9	28.7	SSW	4	0	-	b	-																																																																																																																																																																																																																									
熊本 Kumamoto	57.4	28.2	SSW	4	1	K	b	-	奉天 Mukden	52.6	32.1	SW	6	1	K	b	-																																																																																																																																																																																																																									
清水 Simidu	55.7	30.9	NNW	2	0	-	b	-	長春 Changchun	51.7	38.9	NNE?	0	10	KN	c	-																																																																																																																																																																																																																									
高知 Kōti	55.3	28.1	WNW	2	0	KC	bc	-	天津 Tientsin	51.7	34.0	SE	6	0	K	b	-																																																																																																																																																																																																																									
室戸 Muroto	54.6	31.4	-	1	0	C	b	-	青島 Tsingtau	53.5	25.6	SSE	6	4	C	bc	-																																																																																																																																																																																																																									
和歌山 Wakayama	54.2	26.5	W	7	0	K	b	-	上海 Shanghai	55.5	35.1	S	2	7	SK	bc	-																																																																																																																																																																																																																									
潮響 Siomisaki	56.3	28.6	-	1	1	K	b	-	大東島 Ōoagarizima	59.1	-	NW	2	1	K	b	-																																																																																																																																																																																																																									
大分 Oita	56.1	30.9	SW	3	7	C	bc	-	パラオ Palau	57.6	26.6	WNW	2	7	C	bc	-																																																																																																																																																																																																																									
多度津 Tadotsu	55.5	29.0	WSW	3	9	SK	c	-	<table border="1"> <thead> <tr> <th rowspan="2">地名</th> <th colspan="4">午前六時 6a.m.</th> <th colspan="4">正午 NOON</th> </tr> <tr> <th>氣壓</th> <th>風向</th> <th>風力</th> <th>天氣</th> <th>氣壓</th> <th>風向</th> <th>風力</th> <th>天氣</th> </tr> <tr> <th>STATIONS</th> <th>Air Pressure</th> <th>Wind</th> <th>Temp.</th> <th>Weather</th> <th>Air Pressure</th> <th>Wind</th> <th>Temp.</th> <th>Weather</th> </tr> <tr> <th>(4)</th> <th>Dir.</th> <th>Force</th> <th>Temp.</th> <th>Dir.</th> <th>Force</th> <th>Temp.</th> <th>Dir.</th> <th>Force</th> </tr> </thead> <tbody> <tr> <td>大東 Oosaka</td><td>54.9</td><td>29.5</td><td>SW</td><td>5</td><td>7</td><td>SK</td><td>bc</td><td>-</td> <td>漢口 Hankow</td><td>55.2</td><td>-</td><td>0</td><td>27</td><td>-</td><td>c</td><td>56.4</td><td>SSW</td><td>2</td><td>33</td><td>-</td><td>c</td> </tr> <tr> <td>富江 Tomie</td><td>57.5</td><td>25.6</td><td>SW</td><td>5</td><td>10</td><td>N</td><td>r</td><td>-</td> <td>芝罘 Chefoo</td><td>55.0</td><td>-</td><td>0</td><td>23</td><td>-</td><td>c</td><td>55.5</td><td>-</td><td>0</td><td>28</td><td>-</td><td>c</td> </tr> <tr> <td>長崎 Nagasaki</td><td>57.7</td><td>26.4</td><td>WSW</td><td>5</td><td>10</td><td>SK</td><td>c</td><td>-</td> <td colspan="9"> <table border="1"> <thead> <tr> <th rowspan="2">船名</th> <th rowspan="2">東經</th> <th rowspan="2">北緯</th> <th rowspan="2">氣壓</th> <th rowspan="2">風向</th> <th rowspan="2">風力</th> <th rowspan="2">天氣</th> <th colspan="2">SHIPS</th> </tr> <tr> <th>Wind (3)</th> <th>Weather</th> </tr> <tr> <th>E Long.</th> <th>N Lat.</th> <th>Air Pressure</th> <th>Dir.</th> <th>Force</th> <th>Temp.</th> <th>Dir.</th> <th>Force</th> </tr> </thead> <tbody> <tr> <td>Tanker Sydyg</td><td>m. 155</td><td>40</td><td>57.2</td><td>ENE</td><td>4</td><td>c</td><td>4</td><td>c</td> </tr> <tr> <td>NYK. Titibu</td><td>m. 153</td><td>35</td><td>54.4</td><td>N</td><td>4</td><td>c</td><td>4</td><td>c</td> </tr> <tr> <td>NYK. Kasuga</td><td>m. 138</td><td>23</td><td>61.0</td><td>N</td><td>2</td><td>b</td><td>2</td><td>b</td> </tr> <tr> <td>Tenkai</td><td>m. 121</td><td>26</td><td>57.4</td><td>SE</td><td>3</td><td>bc</td><td>3</td><td>bc</td> </tr> <tr> <td>Tikuzen</td><td>m. 142</td><td>49</td><td>59.5</td><td>SW</td><td>4</td><td>bc</td><td>4</td><td>bc</td> </tr> <tr> <td>Zinkai</td><td>m. 140</td><td>43</td><td>52.8</td><td>ESE</td><td>3</td><td>c</td><td>3</td><td>c</td> </tr> <tr> <td>Katsuma</td><td>m. 121</td><td>39</td><td>54.1</td><td>N</td><td>2</td><td>b</td><td>2</td><td>b</td> </tr> <tr> <td>Dairen</td><td>m. 122</td><td>32</td><td>54.4</td><td>S</td><td>1</td><td>bc</td><td>1</td><td>bc</td> </tr> <tr> <td>Taikihōten</td><td>m. 122</td><td>37</td><td>54.1</td><td>SE</td><td>3</td><td>f</td><td>3</td><td>f</td> </tr> <tr> <td>Tonegawa</td><td>m. 143</td><td>48</td><td>58.1</td><td>SE</td><td>4</td><td>bc</td><td>4</td><td>bc</td> </tr> <tr> <td>Utida Taipei</td><td>m. 12</td></tr></tbody></table></td></tr></tbody></table>																		地名	午前六時 6a.m.				正午 NOON				氣壓	風向	風力	天氣	氣壓	風向	風力	天氣	STATIONS	Air Pressure	Wind	Temp.	Weather	Air Pressure	Wind	Temp.	Weather	(4)	Dir.	Force	Temp.	Dir.	Force	Temp.	Dir.	Force	大東 Oosaka	54.9	29.5	SW	5	7	SK	bc	-	漢口 Hankow	55.2	-	0	27	-	c	56.4	SSW	2	33	-	c	富江 Tomie	57.5	25.6	SW	5	10	N	r	-	芝罘 Chefoo	55.0	-	0	23	-	c	55.5	-	0	28	-	c	長崎 Nagasaki	57.7	26.4	WSW	5	10	SK	c	-	<table border="1"> <thead> <tr> <th rowspan="2">船名</th> <th rowspan="2">東經</th> <th rowspan="2">北緯</th> <th rowspan="2">氣壓</th> <th rowspan="2">風向</th> <th rowspan="2">風力</th> <th rowspan="2">天氣</th> <th colspan="2">SHIPS</th> </tr> <tr> <th>Wind (3)</th> <th>Weather</th> </tr> <tr> <th>E Long.</th> <th>N Lat.</th> <th>Air Pressure</th> <th>Dir.</th> <th>Force</th> <th>Temp.</th> <th>Dir.</th> <th>Force</th> </tr> </thead> <tbody> <tr> <td>Tanker Sydyg</td><td>m. 155</td><td>40</td><td>57.2</td><td>ENE</td><td>4</td><td>c</td><td>4</td><td>c</td> </tr> <tr> <td>NYK. Titibu</td><td>m. 153</td><td>35</td><td>54.4</td><td>N</td><td>4</td><td>c</td><td>4</td><td>c</td> </tr> <tr> <td>NYK. Kasuga</td><td>m. 138</td><td>23</td><td>61.0</td><td>N</td><td>2</td><td>b</td><td>2</td><td>b</td> </tr> <tr> <td>Tenkai</td><td>m. 121</td><td>26</td><td>57.4</td><td>SE</td><td>3</td><td>bc</td><td>3</td><td>bc</td> </tr> <tr> <td>Tikuzen</td><td>m. 142</td><td>49</td><td>59.5</td><td>SW</td><td>4</td><td>bc</td><td>4</td><td>bc</td> </tr> <tr> <td>Zinkai</td><td>m. 140</td><td>43</td><td>52.8</td><td>ESE</td><td>3</td><td>c</td><td>3</td><td>c</td> </tr> <tr> <td>Katsuma</td><td>m. 121</td><td>39</td><td>54.1</td><td>N</td><td>2</td><td>b</td><td>2</td><td>b</td> </tr> <tr> <td>Dairen</td><td>m. 122</td><td>32</td><td>54.4</td><td>S</td><td>1</td><td>bc</td><td>1</td><td>bc</td> </tr> <tr> <td>Taikihōten</td><td>m. 122</td><td>37</td><td>54.1</td><td>SE</td><td>3</td><td>f</td><td>3</td><td>f</td> </tr> <tr> <td>Tonegawa</td><td>m. 143</td><td>48</td><td>58.1</td><td>SE</td><td>4</td><td>bc</td><td>4</td><td>bc</td> </tr> <tr> <td>Utida Taipei</td><td>m. 12</td></tr></tbody></table>									船名	東經	北緯	氣壓	風向	風力	天氣	SHIPS		Wind (3)	Weather	E Long.	N Lat.	Air Pressure	Dir.	Force	Temp.	Dir.	Force	Tanker Sydyg	m. 155	40	57.2	ENE	4	c	4	c	NYK. Titibu	m. 153	35	54.4	N	4	c	4	c	NYK. Kasuga	m. 138	23	61.0	N	2	b	2	b	Tenkai	m. 121	26	57.4	SE	3	bc	3	bc	Tikuzen	m. 142	49	59.5	SW	4	bc	4	bc	Zinkai	m. 140	43	52.8	ESE	3	c	3	c	Katsuma	m. 121	39	54.1	N	2	b	2	b	Dairen	m. 122	32	54.4	S	1	bc	1	bc	Taikihōten	m. 122	37	54.1	SE	3	f	3	f	Tonegawa	m. 143	48	58.1	SE	4	bc	4	bc	Utida Taipei	m. 12
地名	午前六時 6a.m.				正午 NOON																																																																																																																																																																																																																																					
	氣壓	風向	風力	天氣	氣壓	風向	風力	天氣																																																																																																																																																																																																																																		
STATIONS	Air Pressure	Wind	Temp.	Weather	Air Pressure	Wind	Temp.	Weather																																																																																																																																																																																																																																		
(4)	Dir.	Force	Temp.	Dir.	Force	Temp.	Dir.	Force																																																																																																																																																																																																																																		
大東 Oosaka	54.9	29.5	SW	5	7	SK	bc	-	漢口 Hankow	55.2	-	0	27	-	c	56.4	SSW	2	33	-	c																																																																																																																																																																																																																					
富江 Tomie	57.5	25.6	SW	5	10	N	r	-	芝罘 Chefoo	55.0	-	0	23	-	c	55.5	-	0	28	-	c																																																																																																																																																																																																																					
長崎 Nagasaki	57.7	26.4	WSW	5	10	SK	c	-	<table border="1"> <thead> <tr> <th rowspan="2">船名</th> <th rowspan="2">東經</th> <th rowspan="2">北緯</th> <th rowspan="2">氣壓</th> <th rowspan="2">風向</th> <th rowspan="2">風力</th> <th rowspan="2">天氣</th> <th colspan="2">SHIPS</th> </tr> <tr> <th>Wind (3)</th> <th>Weather</th> </tr> <tr> <th>E Long.</th> <th>N Lat.</th> <th>Air Pressure</th> <th>Dir.</th> <th>Force</th> <th>Temp.</th> <th>Dir.</th> <th>Force</th> </tr> </thead> <tbody> <tr> <td>Tanker Sydyg</td><td>m. 155</td><td>40</td><td>57.2</td><td>ENE</td><td>4</td><td>c</td><td>4</td><td>c</td> </tr> <tr> <td>NYK. Titibu</td><td>m. 153</td><td>35</td><td>54.4</td><td>N</td><td>4</td><td>c</td><td>4</td><td>c</td> </tr> <tr> <td>NYK. Kasuga</td><td>m. 138</td><td>23</td><td>61.0</td><td>N</td><td>2</td><td>b</td><td>2</td><td>b</td> </tr> <tr> <td>Tenkai</td><td>m. 121</td><td>26</td><td>57.4</td><td>SE</td><td>3</td><td>bc</td><td>3</td><td>bc</td> </tr> <tr> <td>Tikuzen</td><td>m. 142</td><td>49</td><td>59.5</td><td>SW</td><td>4</td><td>bc</td><td>4</td><td>bc</td> </tr> <tr> <td>Zinkai</td><td>m. 140</td><td>43</td><td>52.8</td><td>ESE</td><td>3</td><td>c</td><td>3</td><td>c</td> </tr> <tr> <td>Katsuma</td><td>m. 121</td><td>39</td><td>54.1</td><td>N</td><td>2</td><td>b</td><td>2</td><td>b</td> </tr> <tr> <td>Dairen</td><td>m. 122</td><td>32</td><td>54.4</td><td>S</td><td>1</td><td>bc</td><td>1</td><td>bc</td> </tr> <tr> <td>Taikihōten</td><td>m. 122</td><td>37</td><td>54.1</td><td>SE</td><td>3</td><td>f</td><td>3</td><td>f</td> </tr> <tr> <td>Tonegawa</td><td>m. 143</td><td>48</td><td>58.1</td><td>SE</td><td>4</td><td>bc</td><td>4</td><td>bc</td> </tr> <tr> <td>Utida Taipei</td><td>m. 12</td></tr></tbody></table>									船名	東經	北緯	氣壓	風向	風力	天氣	SHIPS		Wind (3)	Weather	E Long.	N Lat.	Air Pressure	Dir.	Force	Temp.	Dir.	Force	Tanker Sydyg	m. 155	40	57.2	ENE	4	c	4	c	NYK. Titibu	m. 153	35	54.4	N	4	c	4	c	NYK. Kasuga	m. 138	23	61.0	N	2	b	2	b	Tenkai	m. 121	26	57.4	SE	3	bc	3	bc	Tikuzen	m. 142	49	59.5	SW	4	bc	4	bc	Zinkai	m. 140	43	52.8	ESE	3	c	3	c	Katsuma	m. 121	39	54.1	N	2	b	2	b	Dairen	m. 122	32	54.4	S	1	bc	1	bc	Taikihōten	m. 122	37	54.1	SE	3	f	3	f	Tonegawa	m. 143	48	58.1	SE	4	bc	4	bc	Utida Taipei	m. 12																																																																																																										
船名	東經	北緯	氣壓	風向	風力	天氣	SHIPS																																																																																																																																																																																																																																			
							Wind (3)	Weather																																																																																																																																																																																																																																		
E Long.	N Lat.	Air Pressure	Dir.	Force	Temp.	Dir.	Force																																																																																																																																																																																																																																			
Tanker Sydyg	m. 155	40	57.2	ENE	4	c	4	c																																																																																																																																																																																																																																		
NYK. Titibu	m. 153	35	54.4	N	4	c	4	c																																																																																																																																																																																																																																		
NYK. Kasuga	m. 138	23	61.0	N	2	b	2	b																																																																																																																																																																																																																																		
Tenkai	m. 121	26	57.4	SE	3	bc	3	bc																																																																																																																																																																																																																																		
Tikuzen	m. 142	49	59.5	SW	4	bc	4	bc																																																																																																																																																																																																																																		
Zinkai	m. 140	43	52.8	ESE	3	c	3	c																																																																																																																																																																																																																																		
Katsuma	m. 121	39	54.1	N	2	b	2	b																																																																																																																																																																																																																																		
Dairen	m. 122	32	54.4	S	1	bc	1	bc																																																																																																																																																																																																																																		
Taikihōten	m. 122	37	54.1	SE	3	f	3	f																																																																																																																																																																																																																																		
Tonegawa	m. 143	48	58.1	SE	4	bc	4	bc																																																																																																																																																																																																																																		
Utida Taipei	m. 12																																																																																																																																																																																																																																									

天氣圖
WEATHER CHART.

THE CENTRAL METEOROLOGICAL OBSERVATORY OF JAPAN, TOKYO.



等壓線 Isobaric line	○ 快晴 Clear	☁ 霧 Fog	☁ 軟風 Light Wind 2-4	☁ 烈風 Strong Gale 29-35 m.p.s.	☁ 颶風 Hurricane
等溫線 Isothermal line	⊙ 晴 Fair	⊙ 霧 Fog	☁ 和風 Moderate Wind 4-6	☁ 疾風 Strong Wind 15-20 m.p.s.	☁ 疾風 Strong Wind 20-25
不連續線 Line of Discontinuity	☁ 曇 Cloudy	⊙ 雷雨 Thunder-storm	☁ 疾風 Strong Wind 6-10	☁ 強風 Gale 10-15	☁ 強風 Gale 25-29
	☁ 雨 Rain	☁ 濃霧 Thick haze	☁ 強風 Gale 10-15	☁ 強風 Gale 25-29	☁ 強風 Gale 40 <

波濤線 Sea Disturbance; 無記號海面平滑 Absence of symbol means dead calm; 海面穏和 Smooth; 小波 Small swell; 浪少 Little swell; 浪可 Moderate; 浪稍高 Rough; 浪甚高 Very high; 怒濤 Phenomenal; 方向 Direction shows Whence swell or roller comes

明治廿七年三月七日第三種郵便物認可
昭和七年七月十六日發行

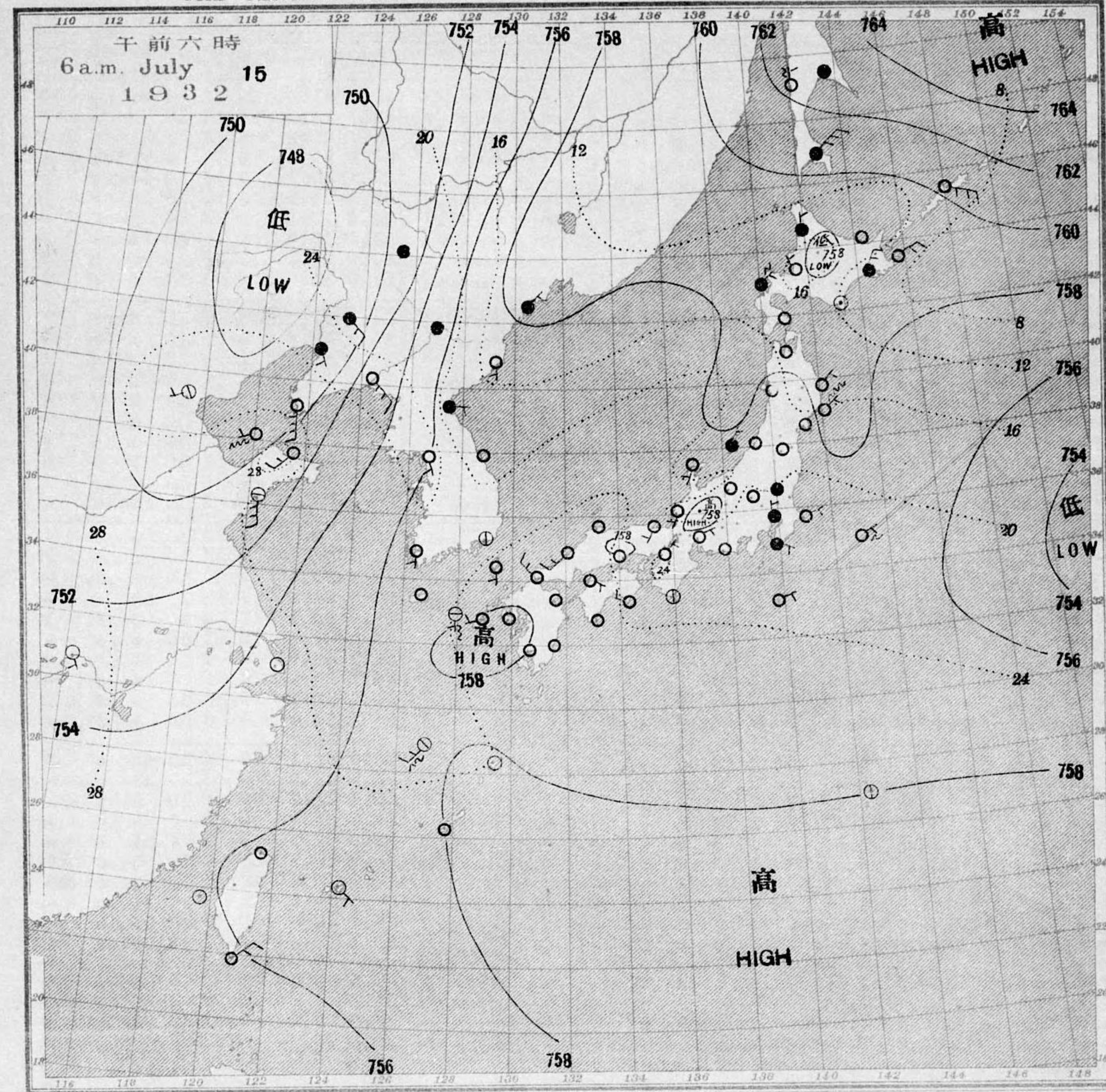
印發
刷行人
販發行
所

東京市麹町區竹町貳番地
中央氣象臺

(定價每枚共壹枚金四錢)

天氣圖
WEATHER CHART.

THE CENTRAL METEOROLOGICAL OBSERVATORY OF JAPAN, TOKYO.



午前六時天氣概況

七六四號ノ高氣壓ハ「オホツク」海南部ニアリ七五八號ノモハ琉球ノ東方洋上ニアリマス 七四八號ノ低氣壓ハ遼河流域ニアリ北東ニ進シテ居リマス 天氣ハ一般ニ曇デ雨々降ツテ居リマスガ琉球基隆ヲケテ晴レテ居リマス

溫度ハ北日本ハ平年ヨリニ三度低ク内地ノ中部ハ平年並ニ内地西部ハニ三度高クナツテ居リマス 今朝六時富士山頂デハ北西ノ風十米デ濃霧氣温ハ一度デ中腹ニ〇〇〇米以下ハ霧雲ニ閉込テ居リマス 山上ニハ霧ガ發生シツテアリ天氣ハ患イ方ニ向ツテ居リマス

第一區	南	東	晴
第二區	南	西	全
第三區	全	全	全
第四區	全	全	全
第五區	南	東	全
第六區	全	全	全
第七區	北	東	全
第八區	北	全	全
第九區	南	東	雨

暴風警報

東京豫報	
今晚	東ノ風 曇時々晴
明日	南ノ風 曇後晴

七月十四日午前六時各地觀測表
OBSERVATIONS at 6a.m. (135° M.S.T.) July 14 1932

STATIONS							STATIONS						
Air Press.	Air Temp.	Wind	Clouds	Weather	Precip.		Air Press.	Air Temp.	Wind	Clouds	Weather	Precip.	
mm. 700+	°C	Dir. Vel. m/s	Am. Form		mm. (1)		mm. 700+	°C	Dir. Vel. m/s	Am. Form		mm. (1)	
恒春 Kōsyun	55.5	24.8	- 0 0	- b	-		山形 Yamagata	55.4	18.3	- 0 10	SC	c	-
高雄 Takao	55.1	23.6	WNW 2 0	K b	-		秋田 Akita	55.7	17.5	- 1 10	N	r	8
澎湖 Hōko	55.7	25.2	- 1 0	SK b	-		水戸 Mito	55.1	19.5	- 1 3	SK	bc	12
臺北 Taihoku	55.3	24.6	- 1 0	- b	7		小名濱 Onahama	55.4	19.7	NE 2 7	S	bc	-
石垣島 Isigakizima	57.0	25.0	- 1 3	CK bc	-		石巻 Isinomaki	55.7	16.8	- 1 9	N	r	-
那覇 Naha	56.3	25.8	- 1 4	SK bc	-		水澤 Midusawa	55.3	15.6	N 3 10	SK	c	-
名瀬 Naze	56.6	24.0	- 1 3	CS c	-		盛岡 Morioka	56.3	13.8	N 4 10	N	r	1
鹿兒島 Kagosima	54.9	24.2	- 0 1	SK b	-		宮古 Miyako	56.5	15.0	NNE 4 10	SK	c	-
宮崎 Miyazaki	55.2	25.5	W 2 10	CS c	-		青森 Aomori	56.6	15.2	E 2 10	SK	c	1
熊本 Kumamoto	55.0	23.1	- 0 9	C c	-		函館 Hakodate	57.2	13.5	ENE 2 10	S	c	1
清水 Simidu	55.2	21.8	- 1 9	CS c	4		勝田 Suttu	56.9	14.0	S 6 10	S	c	-
高知 Kōchi	55.1	23.4	NE 2 10	C c	24		札幌 Sapporo	56.6	14.3	S 3 10	N	r	5
室戸 Muroto	55.2	22.0	- 0 9	C c	-		羽幌 Haboro	56.1	12.8	- 1 10	N	cc	2
徳島 Tokushima	54.9	22.6	NE 2 2	SK b	-		旭川 Asahigawa	56.1	12.8	- 1 10	N	cc	2
和歌山 Wakayama	54.1	25.4	- 0 1	CS b	-		浦河 Urakawa	57.0	15.0	- 0 9	SK	c	7
和歌山 Wakayama	54.1	25.4	- 0 1	CS b	-		帯廣 Obihiro	58.6	11.3	- 1 10	SK	cc	14
大分 Ōita	55.5	23.2	- 0 10	CS c	-		網走 Abasiri	57.8	11.4	SSE 2 10	SK	c	7
松山 Matuyama	55.2	24.2	- 1 10	N	c	-	金沢 Kusiro	58.7	9.2	N 4 10	N	r	17
多度津 Tadotsu	55.3	22.7	- 0 10	SK c	18	根室 Nemuro	58.6	8.7	E 3 10	N	r	9	
廣島 Hiroshima	55.4	23.2	- 1 10	CS c	1	妙那 Syana	60.4	6.1	ENE 6 10	N	r	8	
岡山 Okayama	55.3	22.0	- 0 10	S	c	11	大泊 Ootomari	59.5	9.0	ENE 5 10	S	c	1
神戸 Kobe	54.9	22.5	- 1 6	SK bc	-		歌音 Sikka	61.2	9.8	S 2 10	S	c	-
大阪 Ōsaka	55.1	22.4	- 1 0	SK b	-		釜山 Husan	54.6	22.9	- 0 10	S	f	-
京都 Kyōto	55.6	20.0	- 1 0	SK b	-		濟州島 Saisyūtō	55.1	23.8	- 1 10	S	f	-
八木 Yagi	55.5	21.6	- 0 0	- b	-		水浦 Moppo	54.7	22.9	- 0 10	S	f	-
富江 Tomie	55.3	23.7	WSW 2 10	S	c	-	仁川 Zinsen	54.7	21.8	SE 2 10	S	f	-
長崎 Nagasaki	56.1	24.1	- 1 10	S	c	-	江陵 Kōryō	54.5	20.8	- 1 10	C	cc	-
佐賀 Saga	56.2	25.2	- 0 10	CK c	-		元山 Gensan	54.8	18.8	- 1 10	N	c	-
福岡 Fukuoka	55.3	24.5	- 1 10	CS c	-		城津 Zyōsin	54.8	18.6	NW 2 10	SK	c	-
熊本 Kumamoto	55.6	23.8	- 1 10	SK c	-		雄基 Yūki	55.9	15.3	ENE 4 10	N	r	1
下関 Shimōseki	55.3	23.6	- 1 10	S	c	-	中江津 Tyūkōtin	53.1	19.8	- 0 10	S	c	-
濱田 Hamada	55.3	23.7	- 1 10	N	c	-	新嘉坡 Singiyū	53.5	21.4	NNE 2 10	SK	c	-
境 Sakai	55.6	19.9	SSW 2 10	SK c	-		大連 Dairen	52.5	22.3	N 6 10	KN	t	2
宮津 Miyadu	54.3	22.9	W 3 0	SK b	-		營口 Yinkow	52.0	24.1	- 1 10	SK	c	-
津 Tu	54.3	20.6	- 0 0	- b	-		奉天 Mukden	51.7	22.7	ESE 3 10	CK	c	-
岐阜 Gifu	54.6	19.9	NNW 3 0	- b	-		長春 Changchun	52.6	21.7	- 0 8	KC	c	-
名古屋 Nagoya	54.0	22.7	N 3 10	SK c	-		天津 Tientsin	49.4	24.0	- 1 10	CK	c	14
神前 Omasaki	54.0	23.4	W 2 10	K c	-		青島 Tsingtau	50.8	24.6	S 4 10	CK	c	-
沼津 Numadu	54.3	23.0	E 2 9	SK c	1		上海 Shanghai	53.7	26.8	S 2 10	CS	c	-
横浜 Yokohama	54.8	22.4	N 4 10	KC c	6		大東島 Ōogazirizima	36.9	-	- 0 7	SK	bc	0-10
東京 Tōkyō	54.6	22.7	NW 2 9	K c	2		パラオ Palau	57.2	25.5	- 1 10	SK	c	18
鹿谷 Kumegaya	55.2	20.6	- 1 0	K b	2		ウナン Saipan	57.7	25.4	SE 3 8	CS	c	50
富崎 Tomisaki	55.9	22.0	ENE 4 9	SK c	67		ポナペ Ponape	57.5	24.9	- 1 10	KN	r	4
富子 Tyōsi	54.2	22.1	NE 7 10	SK c	18		船名	東經	北緯	氣壓	風向	風力	天氣
八丈島 Hatidōzima	53.6	23.8	SSW 2 0	S	b		SHIPS	E	N	Air Pressure	Wind	Weather	
父島 Titizima	56.1	25.0	- 0 3	K bc	-	Yakumo	m. 123	27	55.1	SW 3	bc		
筑波山 Tukubasan	55.2	18.1	- 1 0	K b	5	NYK.Kasuga	m. 139	30	56.7	WNW 3	b		
高山 Takayama	56.4	16.6	- 1 10	S	c		Nanrei	m. 125	36	53.6	S 3	c	
飯田 Iida	55.3	18.4	- 0 0	- b	-		Tikugo	m. 144	23	58.9	- 0	bc	
松本 Matumoto	56.8	16.1	- 1 7	S bc	-		NYK.Heian	m. 150	40	51.8	E 4	c	
長野 Nagano	55.1	16.4	- 1 10	SK c	-		Baikal	m. 123	38	50.1	SE 2	f	
甲府 Kōfu	54.9	18.7	- 0 3	SK bc	14		Boston	m. 131	24	54.1	N 2	bc	
前橋 Maebasi	55.4	16.1	- 1 1	SK b	-		Amakusa	m. 134	40	45.2	SE 3	c	
足尾 Asio	55.3	19.1	- 0 9	SK b	-		Itukushima	m. 155	55	56.9	W 1	f	
宇都宮 Utunomiya	55.5	18.6	- 1 2	S b	-		KitanihonTaihoku	m. 142	46	55.4	E 5	c	
鹿島 Hukushima	55.3	18.5	ESE 2 3	SK bc	-		Kasima	m. 127	33	57.2	SSW 2	f	
鹿根 Hikone	55.7	15.1	N 9 0	S b	3		觀測所	時刻	氣壓	風向	風力	氣溫	天氣
伊吹山 Ibukisan	55.5	20.1	S 2 9	SK c	-		STATIONS	Time	Air Pressure	Wind	Air Temp.	Weather	
瀬井 Hukui	55.4	19.1	- 1 1	S b	-		Hongkong	11	53.3	E 4	26	cloudy	
金澤 Kanazawa	55.9	19.0	S 2 6	SK bc	-		Manila	7	55.3	- 0	25	overcast	
輪島 Wazima	55.9	21.3	- 0 1	SK b	-		Appari	7	54.6	S 2	24	overcast	
伏水 Hsiki	56.1	18.0	- 0 10	KC c	-		Legaspi	7	54.6	- 0	24	overcast	
高田 Takata	55.9	19.3	- 0 10	N	c	-	Iloilo	7	55.3	SW 4	26	overcast	
新潟 Niigata	56.0	18.6	N 2 10	N	c	4	Surigao	7	54.9	W 4	27	overcast	
相川 Aikawa	56.0	18.6	N 2 10	N	c	4	Yap	7	57.1	- 0	-	fair	
							Guam	7	55.6	- 0	-	fair	
							Basco	7	55.6	SE 4	32	fair	
							Wladivostock	7	54.8	S 5	-	-	
							Nikolsk-Ussuriisk	7	53.9	S 3	-	-	
							Wladivostock	13	54.6	S 5	-	-	
							Olga	13	57.1	- 0	-	-	
							Knabarovsk	13	54.3	SE 1	-	-	
							Petrovavlovsk	13	57.9	S 1	-	-	
							Mur-Amurskii	13	53.2	SE 2	-	-	
							Bikin	13	57.7	SE 3	-	-	

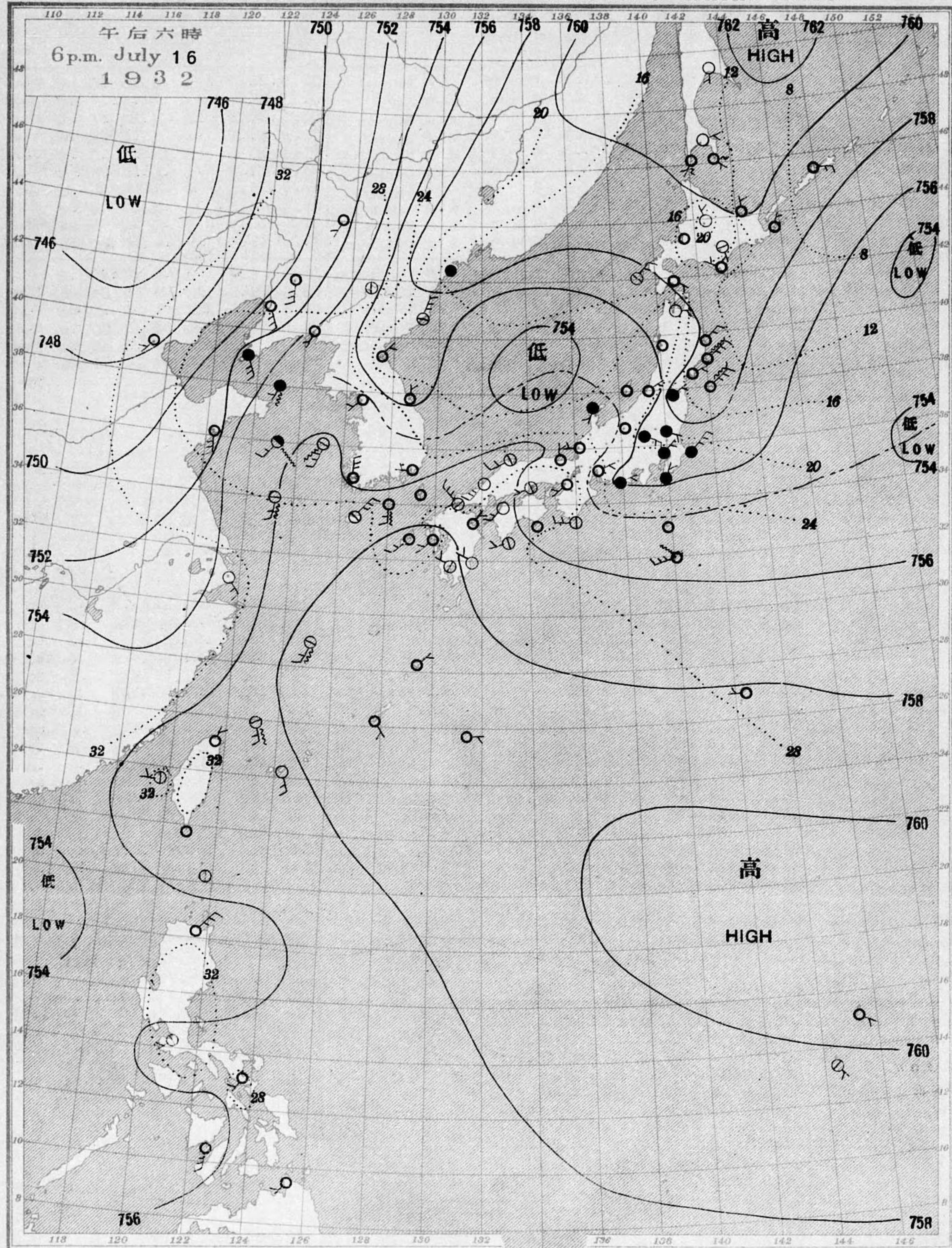
天氣 Weather 晴 Clear 晴 Fair 曇 Cloudy 雨 Rain 雪 Snow 霧 Fog 雷雨 Thunderstorm 濃霧 Thick haze
記號 Notation b bc c r s f t h

七月十三日午後六時各地觀測表
OBSERVATIONS at 6p.m. (135° M.S.T.) July 13 1932

STATIONS							STATIONS							
Air Press.	Air Temp.	Wind	Clouds	Weather	Precip.		Air Press.	Air Temp.	Wind	Clouds	Weather	Precip.		
mm. 700+	°C	Dir. Vel. m/s	Am. Form		mm. (2)		mm. 700+	°C	Dir. Vel. m/s	Am. Form		mm. (2)		
恒春 Kōsyun	56.0	31.0	- 1 2	K b	-		仁川 Zinsen	53.9	27.4	SW 4 8	C c	-		
高雄 Takao	56.1	29.3	WSW 2 9	SK b	-		江陵 Kōryō	52.7	29.5	- 1 7	C bc	-		
澎湖 Hōko	55.9	31.2	WNW 3 0	SK b	-		元山 Gensan	52.7	20.8	N 2 10	C c	-		
臺北 Taihoku	56.0	31.8	NW 3 3	SK bc	-		城津 Zyōsin	54.2	18.0	- 0 10	S c	-		
石垣島 Isigakizima	56.5	31.3	S 3 0	- b	-		雄基 Yūki	54.3	16.5	S 3 10	S r	-		
那覇 Naha	57.0	30.1	- 1 2	CS b	-		中江津 Tyūkōtin	50.2	26.9	SW 5 8	C c	-		
名瀬 Naze	56.4	30.5	WSW 2 1	SK b	-		新嘉坡 Singiyū	53.3	27.1	SSW 5 10	C c	-		
鹿兒島 Kagosima	55.1	30.4	WNW 3 2	K b	-		大連 Dairen	52.1	21.9	SE 7 10	S c	-		
宮崎 Miyazaki	54.0	30.5	ENE 3 1	CK b	-		營口 Yinkow	52.1	30.5	SSE 2 10	CS c	-		
熊本 Kumamoto	55.0	28.3	SSW 3 2	K b	-		奉天 Mukden	51.4	30.8	S 2 10	CS c	-		
清水 Simidu	54.2	28.7	SW 2 0	CK b	-		長春 Changchun	51.3	29.1	- 1 10	SC	c	-	
高知 Kōchi	54.3	26.0	- 1 6	K bc	4		天津 Tientsin	49.2	26.8	- 1 10	SK	c	-	
室戸 Muroto	54.1	24.3	NW 3 4	C bc	24		青島 Tsingtau	51.2	26.8	SSE 7 9	CS c	-		
和歌山 Wakayama	53.9	26.1	NNW 2 4	K bc	-		上海 Shanghai	53.3	35.1	WSW 4 0	K b	-		
潮岬 Siomisaki	52.3	26.1	W 6 9	CS c	-		大東島 Ōogazirizima	56.8	-	- 10	SK	bc	0-10	
大分 Ōita	54.3	28.4	ENE 3 1	K b	-		パラオ Palau	57.7	24.2	E 2 10	N r	7		
松山 Matuyama	54.0	27.4	E 3 0	SK b	-		地名	午前六時 6a.m.	正午 NOON	氣壓	風向	風力	氣溫	天氣
多度津 Tadotsu	54.5	24.1	NW 3 7	SC bc	5		STATIONS	Air Pressure	Wind	Air Temp.	Weather			
廣島 Hiroshima	54.5	27.2	- 1 10	SK c	1		漢口 Hankow	53.8	SSE 3 28	- b	54.5	SSW 5 34	- b	
岡山 Okayama	54.2	25.6	SW 3 1	K b	6		芝罘 Chefoo	53.4	- 0 25	- c	53.3	SE 1 27	- c	
大阪 Ōsaka	53.8	27.2	WSW 4 6	SK bc	-		船名	東經	北緯	氣壓	風向	風力	天氣	
富江 Tomie	55.2	25.7	W 4 10	K c	-		SHIPS	E	N	Air Pressure	Wind	Weather		
長崎 Nagasaki	58.5	26.9	WNW 2 10	SK c	-		Baikal	m. 124	35	51.6	S 2	bc		
福岡 Fukuoka	54.3	29.2	NNE 3 2	K b	-		Tikugo	m. 144	21	58.7	W 1	c		
鹿島 Ituhara	53.8	27.2	E 2 3	C bc	-		OSK.Hōrai	m. 129	33	54.4	W 4	bc		
下関 Shimōseki	54.3	26.3	NW 6 6	C bc	-		Gemsei	m. 126	30	55.4	SW 4	bc		
濱田 Hamada	54.5	25.2	SW 4 10	C c	-		Tikuzen	m. 142	46	57.9	E 8	cc		
境 Sakai	54.4	24.7	S 3 10	SK c	-		OguraKōyō	m. 157	39	56.1	ENE 4	c		
宮津 Miyadu	54.3	24.8	E 2 1	SK b	-		Hokurei	m. 127	33	54.6	SW 2	f		
名古屋 Nagoya	52.1	26.4	WNW 4 9	SC bc	-		2nd Ogura	m. 163	44	60.0	NE 5	c		
濱松 Hamamatu	51.4													

天氣圖
WEATHER CHART.

THE CENTRAL METEOROLOGICAL OBSERVATORY OF JAPAN, TOKYO.



等壓線 Isobaric line
等溫線 Isothermal line
不連續線 Line of Discontinuity
快晴 Clear
晴 Fair
曇 Cloudy
雨 Rain
雪 Snow
霧 Fog
雷雨 Thunder-storm
濃煙霧 Thick haze
軟風 Light Wind 2-4 m.p.s.
和風 Moderate Wind 4-6 m.p.s.
疾風 Strong Wind 6-10 m.p.s.
強風 Gale 10-15 m.p.s.
烈風 Strong Gale 15-20 m.p.s.
颶風 Hurricane 20-25 m.p.s.
颶風 Hurricane 25-29 m.p.s.
颶風 Hurricane 29-35 m.p.s.
颶風 Hurricane 35-40 m.p.s.
颶風 Hurricane 40 <

波+横線 Sea Disturbance; 無記號海面平滑 Absence of symbol means dead calm; 海面波力均 Smooth; 波力弱 Small Swell; 波力中 Moderate; 波力強 Very High; 浪甚高 Very High; 浪甚高 Phenomenal; 方向ハウネリ又ハ浪ノ来方 Direction shows Whence swell or roller comes.

明治廿七年三月七日第三種郵便物認可
昭和七年七月十七日發行

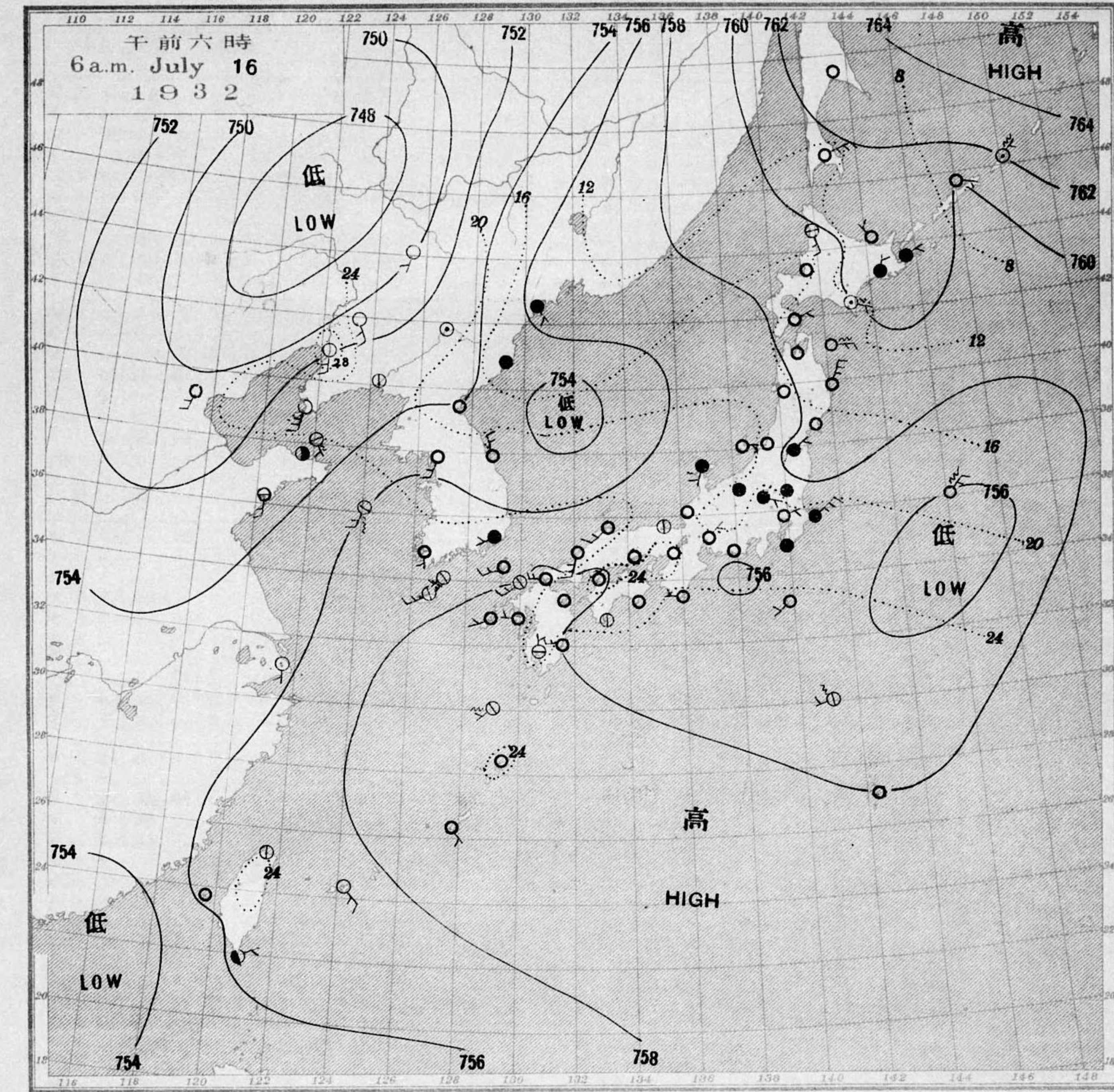
印刷者 人販發行所

東京市麹町區竹町町氣番地
中央氣象台

(定價郵稅共計壹圓四錢)

天氣圖
WEATHER CHART.

THE CENTRAL METEOROLOGICAL OBSERVATORY OF JAPAN, TOKYO.



午前六時天氣概況
七六六耗、高氣壓ハ「オホツク」海ニアリ、七五九耗「モ」ハ小笠原、南方海上ヨリ支那東海北部マデ「ヒテ」居リマス。低氣壓ハ松花江流域、日本海等ヨリ、東海道沿岸ニモ「ササ」カ現ハレテ居リマス。コレ等ノ天氣ハ一般ニ曇ヲ、雨ハ中部地方北部、關東地方、北海道東部及ヒ朝鮮東部等ニ降ツテ居リマス。溫度ハ内地西部ハ平均並ミ、中部以西ハ二度乃至四度低クナツテ居リマス。今朝六時富士山頂アハ北マ西、風十二米テ、氣温ハ二度ヲ「濃霧」ニ包マレテ居リマス。天氣ハ「マ」更、イガニ「同」イテ居リマス。風ハ「モ」暫ク「強」イテ「ア」リマセウ

全國豫報
第一區 南乃至 東 晴
第二區 南乃至 西 全
第三區 全乃至 全 全
第四區 全乃至 全 全
第五區 全乃至 全 全
第六區 全乃至 全 全
第七區 南乃至 東 全
第八區 全乃至 全 全
第九區 全乃至 全 全

暴風警報

東京豫報
今晚、東ノ風、雨ハ降ツカリ止ンダリ
明日ハ、南東ノ風、曇多シ、雨氣ハ残ルガ、後幾ラカ明ルケナル

七月十五日午前六時各地觀測表
OBSERVATIONS at 6a.m. (135° M.S.T.) July 15 1932

測候所 STATIONS	氣壓		氣溫		風向		風速		雲量		雲形		天氣		雨量		
	Air Press. mm. 700+	Air Temp. °C	Wind Direc.	Vel. m.s.	Clouds Amt.	Form	Weather	Precip. mm. (1)	STATIONS	Air Press. mm. 700+	Air Temp. °C	Wind Direc.	Vel. m.s.	Clouds Amt.	Form	Weather	Precip. mm. (1)
恒春 Kōsuyun	55.2	27.4	NE	4	9	KC	c	5	山形 Yamagata	56.9	18.9	-	0	10	SK	c	-
臺東 Taitō	56.9	26.1	NNW	2	4	CS	bc	-	秋田 Akita	57.7	17.8	-	1	10	N	c	-
高雄 Takao	55.6	25.4	-	1	7	CS	bc	-	水戸 Mito	57.3	20.3	-	0	10	SK	c	-
臺南 Tainan	55.7	24.4	-	1	8	SK	c	12	小名濱 Onahama	57.7	20.1	-	1	10	S	c	-
澎湖 Hōko	55.8	26.9	-	1	0	K	b	-	石巻 Isinomaki	57.9	16.9	-	1	10	S	c	-
臺北 Taihoku	55.2	25.4	-	1	9	SK	c	-	水澤 Midusawa	57.8	15.9	-	0	10	N	r	1
石垣島 Isigakizima	57.0	26.8	SE	2	1	K	b	-	盛岡 Morioka	58.0	15.2	-	1	10	SK	c	-
那覇 Naha	58.0	25.9	-	0	9	C	b	-	宮古 Miyako	58.4	15.0	NE	2	10	S	c	-
名瀨 Naze	58.1	24.0	-	1	2	C	b	-	青森 Aomori	58.1	15.7	-	1	9	SC	c	-
鹿兒島 Kagosima	58.0	24.4	-	1	10	SK	c	-	函館 Hakodate	58.2	15.5	-	1	10	SK	c	-
宮崎 Miyazaki	57.0	25.2	-	1	10	KC	c	-	壽都 Sutu	58.6	16.8	-	0	10	S	c	-
熊本 Kumamoto	58.0	24.8	-	0	8	KC	f	-	札幌 Sapporo	58.3	16.5	NNW	2	10	N	r	3
清水 Simidu	57.1	24.4	-	0	10	SC	c	-	利根 Haboro	58.4	15.6	N	2	10	S	c	-
高知 Kōchi	57.0	24.1	-	0	9	KC	c	-	旭川 Asahigawa	57.8	16.6	-	0	10	S	c	-
室戸 Muroto	57.1	23.8	WNW	3	10	KC	c	-	浦河 Urakawa	58.4	12.0	-	1	10	S	f	-
徳島 Tokushima	57.2	23.2	-	1	10	SK	c	-	帯廣 Obihiro	59.0	14.4	-	0	10	SK	c	-
和歌山 Wakayama	57.1	24.0	ENE	2	10	KC	c	-	網走 Abasiri	58.8	13.4	-	0	10	SK	c	-
潮音 Simisaki	57.2	23.5	-	1	7	CS	bc	-	釧路 Kuroi	59.3	10.3	NNE	5	10	N	r	2
大分 Ōita	57.3	25.1	-	0	10	N	c	-	根室 Nemuro	59.4	8.4	ENE	4	10	N	c	5
松山 Matuyama	56.6	25.2	ESE	2	10	KN	c	-	釧路 Syana	60.5	10.0	ESE	6	10	C	c	4
多度津 Tadotsu	56.8	23.6	-	0	10	KC	c	-	大泊 Ootomari	60.5	9.7	NE	7	10	N	r	1
廣島 Hiroshima	57.0	24.5	-	1	10	N	c	-	敦香 Sikka	62.7	10.0	-	1	10	N	r	1
岡山 Okayama	58.0	23.2	-	0	10	KC	c	-	釜山 Husan	56.8	23.5	-	1	10	CS	c	-
神戸 Kobe	57.3	23.6	N	2	9	K	c	2	濟州島 Saisyūtō	56.7	23.9	S	3	10	CS	c	11
大阪 Ōsaka	57.4	24.1	NE	2	9	CS	c	-	木浦 Moppe	56.0	24.2	SSE	2	10	S	c	-
京都 Kyōto	57.7	22.4	-	1	7	SK	bc	-	仁川 Zinsen	56.3	19.5	-	1	10	SK	c	-
八木 Yagi	57.6	23.1	-	1	10	CS	c	-	江陵 Kōryō	57.0	18.7	E	2	10	N	r	1
富江 Tomie	58.0	24.5	WSW	3	10	CK	c	-	元山 Gensan	57.4	15.6	S	2	10	SK	c	-
長崎 Nagasaki	58.1	25.2	-	1	10	SK	c	-	咸津 Zyōsin	57.4	15.6	S	2	10	SK	c	-
佐賀 Saga	57.7	25.3	-	0	10	SK	c	-	雄基 Yūki	58.5	13.5	NE	2	10	S	r	1
福岡 Fukuoka	57.7	25.2	-	1	10	SK	c	-	中江崎 Tyūkōtin	52.9	20.5	-	1	10	N	r	3
原原 Iuhara	57.2	24.9	S	3	10	S	c	-	新義州 Singisyū	52.3	24.4	SE	6	10	SK	c	18
下関 Simonoseki	57.3	24.2	NW	4	10	SK	c	1	大連 Dairen	49.8	23.8	S	12	9	KC	c	20
濱田 Hamada	56.9	24.2	SW	4	10	N	c	13	營口 Yinkow	49.2	25.2	SSE	3	10	N	r	7
境 Sakai	56.9	24.3	-	0	10	SK	c	-	奉天 Mukden	49.2	23.4	SE	5	10	N	r	41
宮津 Miyadu	57.0	21.7	SSW	2	9	SK	c	-	長春 Changchun	50.4	22.8	-	1	10	N	r	-
津 Tu	57.4	23.2	NW	2	10	S	c	-	天津 Tientsin	48.7	21.4	WSW	3	4	CS	bc	15
岐阜 Gifu	58.4	23.2	-	0	10	SK	c	-	青島 Tsingtau	51.4	24.0	S	6	3	C	bc	-
岐阜 Gifu	57.8	22.1	ENE	2	10	SC	c	-	上海 Shanghai	54.6	25.0	-	1	2	CK	h	-
名古屋 Nagoya	57.5	21.4	-	1	10	CS	c	-	大東島 Ōosagarizima	58.3	-	-	0	7	C	bc	-
御前崎 Omaesaki	57.7	22.5	SW	2	10	CS	c	-	パラオ Palau	57.9	24.9	-	1	10	SK	c	1
沼津 Numadu	56.9	22.7	-	1	10	N	r	6	サイパン Saipan	59.3	25.9	SE	5	7	K	bc	3
横浜 Yokohama	57.1	22.6	S	3	10	S	c	7	ポナペ Ponape	58.0	27.4	ENE	4	10	K	c	12
東京 Tōkyō	57.3	21.5	N	3	10	N	c	11	船名 東經 北緯 氣壓 風向 風力 天氣								
熊谷 Kumagaya	57.5	20.7	-	1	10	S	c	26	SHIPS								
富田 Tomisaki	57.2	23.5	ESE	2	10	N	c	10	Taki	m. 131	34	54.6	SW	2	r	-	-
銚子 Tyōsi	57.4	21.6	ENE	3	8	KC	c	-	NYK. Heian	m. 157	43	57.9	E	2	c	-	-
八丈島 Hatidōyōzima	57.3	23.4	ENE	2	10	CS	c	-	Hakuhō	m. 149	45	61.7	ENE	2	c	-	-
父島 Titizima	58.0	26.2	-	1	6	C	bc	-	NYK. Syunyō	m. 143	35	56.7	ENE	1	c	-	-
筑波山 Tukubasan	57.9	17.0	-	1	10	N	c	-	Nanrei	m. 120	38	49.0	WSW	2	c	-	-
高山 Takayama	58.3	18.5	-	0	10	S	c	-	Tōyōsōyō	m. 163	44	62.2	NW	1	c	-	-
飯田 Iida	57.8	20.0	-	0	10	C	f	1	6th Daibosi	m. 140	43	57.9	NE	2	r	-	-
松本 Matsumoto	57.9	18.5	NW	2	10	SK	c	-	Sintoku	m. 153	36	55.1	WSW	2	c	-	-
長野 Nagano	57.2	19.1	-	1	10	SK	c	-	Toyouura	m. 128	33	55.1	S	2	bc	-	-
甲府 Kōfu	57.5	22.0	-	0	10	SK	c	-	TetuKeihuku	m. 129	35	56.9	WSW	3	h	-	-
前橋 Maebasi	57.6	20.4	-	1	10	N	c	49	Anakusa	m. 136	36	47.3	S	1	c	-	-
足尾 Asio	57.8	18.0	-	0	10	SK	c	-	觀測所 時刻 氣壓 風向 風力 氣溫 天氣								
宇都宮 Utsunomiya	57.6	19.9	-	1	10	S	c	-	STATIONS								
福島 Fukushima	57.7	18.1	-	1	10	S	c	-	Hongkong	11	57.3	-	0	-	fair	-	-
彦根 Hikone	57.5	20.9	-	1	10	SK	c	-	Manila	7	55.6	-	0	25	overcast	-	-
伊吹山 Ibukisan	57.5	19.8	SSW	2	10	KC	c	-	Appari	7	54.2	W	2	25	hail	-	-
柳井 Hukui	57.2	20.0	ESE	2	9	CK	c	-	Legaspi	7	54.6	W	2	16	fair	-	-
金澤 Kanazawa	57.5	19.4	SSW	3	10	SC	c	-	Iloilo	7	55.8	S	2	26	overcast	-	-
輪島 Wazima	57.6	21.0	-	0	10	KC	c	-	Surigao	7	55.6	SW	4	27	fair	-	-
伏木 Husiki	57.4	20.1	-	0	10	KC	c	-	Yap	7	58.0	-	0	-	fair	-	-
高田 Takata	57.4	19.9	-	1	10	SK	c	3	Guam	7	57.3	-	0	-	fair	-	-
新潟 Niigata	57.8	19.1	NNE	2	10	N	r	-	Basco	7	54.2	E	2	27	overcast	-	-
相川 Aikawa	57.8	19.1	NNE	2	10	N	r	-	凡例								

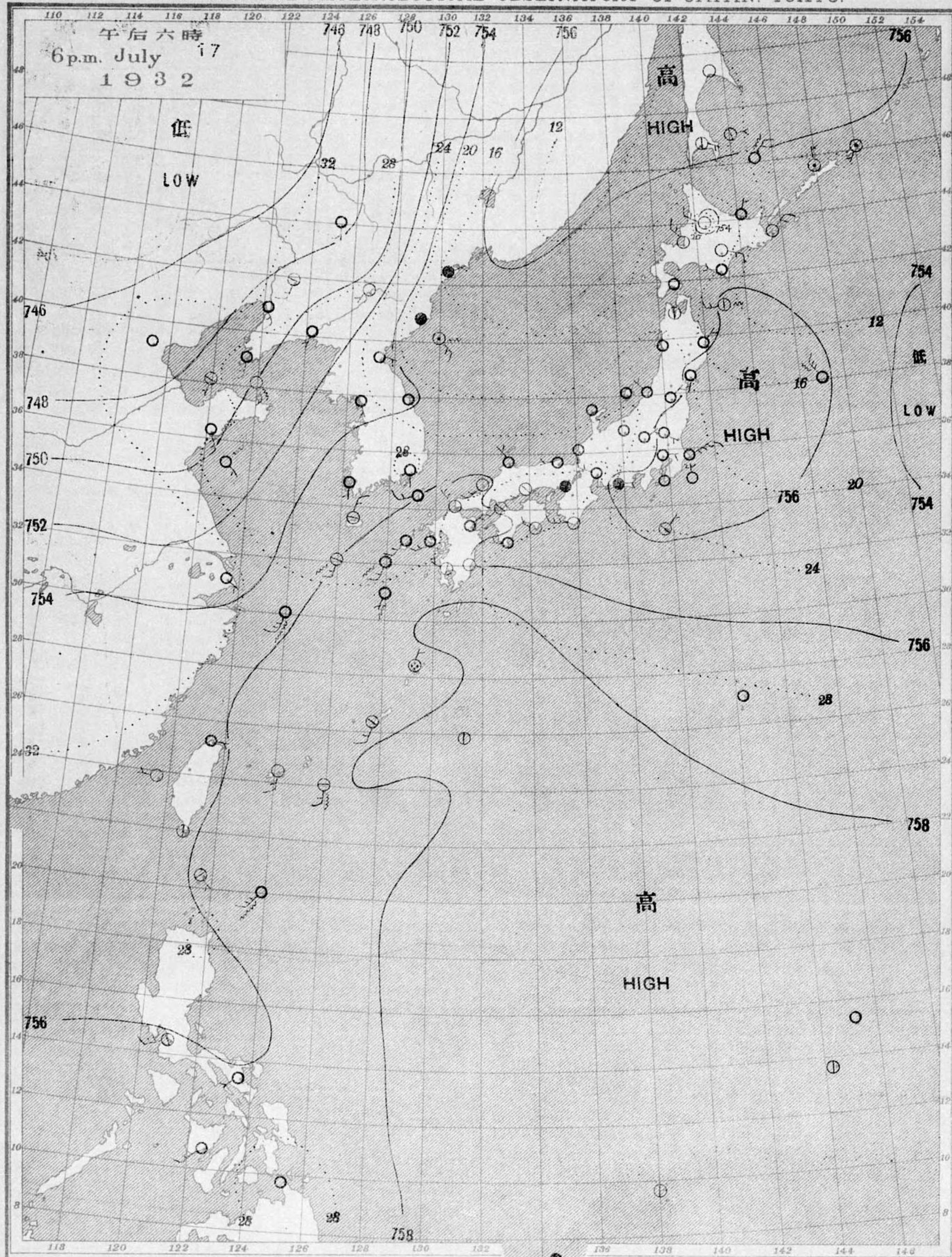
天氣 Weather 快晴 Clear 晴 Fair 曇 Cloudy 雨 Rain 雪 Snow 霧 Fog 雷雨 Thunderstorm 濃霧 Thick haze
記號 Notation b bc c r s f t h

七月十四日午後六時各地觀測表
OBSERVATIONS at 6p.m. (135° M.S.T.) July 14 1932

測候所 STATIONS	氣壓		氣溫		風向		風速		雲量		雲形		天氣		雨量		
	Air Press. mm. 700+	Air Temp. °C	Wind Direc.	Vel. m.s.	Clouds Amt.	Form	Weather	Precip. mm. (2)	STATIONS	Air Press. mm. 700+	Air Temp. °C	Wind Direc.	Vel. m.s.	Clouds Amt.	Form	Weather	Precip. mm. (2)
恒春 Kōsuyun	55.1	26.1	ENE	4	10	N	r	5	仁川 Zinsen	53.8	23.7	WSW	4	10	SC	c	-
高雄 Takao	54.1	32.0	SE	4	3	KC	bc	-	江陵 Kōryō	55.3	21.5	-	1	10	SC	c	-
澎湖 Hōko	55.0	31.5	W	3	2	KC	b	-	元山 Gensan	55.3	20.2	E	2	10	SK	c	-
臺北 Taihoku	54.8	32.1	E	5	6	CK	bc	-	咸津 Zyōsin	55.8	18.9	-	1	10	SK	c	-
石垣島 Isigakizima	56.4	30.0	SE	3	10	CS	c	-	雄基 Yūki	57.4	15.0	E	5	10	S	c	-
那覇 Naha	57.0	30.2	SSW	2	2	K	b	-	中江崎 Tyūkōtin	50.9	26.8	-	1	10	SK	c	-
名瀨 Naze	56.8	31.8	-	1	10	C	c	-	新義州 Singisyū	52.7	25.4	-	1	10	SK	c	12
鹿兒島 Kagosima	56.0	30.1	NW	3	10	C	c	-	大連 Dairen	50.7	23.6	SE	5	10	S	c	-
宮崎 Miyazaki	55.2	29.3	NE	2	9	SC	c	-	營口 Yinkow	50.5	28.3	SSE	6	10	KN	c	-
熊本 Kumamoto	55.8	29.1	SSW	3	3	CK	bc	-	奉天 Mukden	50.7	29.4	S	4	10	KC	c	-
清水 Simidu	55.2	30.2	-	0	1	KC	b	-	長春 Changchun	51.1	29.3	E	3	10	SC	c	-
高知 Kōchi	55.8	27.2	SW														

天氣圖
WEATHER CHART.

THE CENTRAL METEOROLOGICAL OBSERVATORY OF JAPAN, TOKYO.



等壓線 Isobaric line	○ 快晴 Clear	⊙ 雪 Snow	↘ 軟風 Light Wind 2-4 m.p.s.	↘ 烈風 Strong Gale 15-29 m.p.s.	↘ 颶風 Hurricane 29-35 m.p.s.
等溫線 Isothermal line	⊙ 晴 Fair	⊙ 霧 Fog	↘ 和風 Moderate Wind 4-6 "	↘ 疾風 Strong Wind 6-10 "	↘ 強風 Gale 10-15 "
不連續線 Line of discontinuity	⊙ 曇 Cloudy	⊙ 雷雨 Thunder-storm	↘ 疾風 Strong Wind 6-10 "	↘ 強風 Gale 10-15 "	
	● 雨 Rain	⊙ 濃煙霧 Thick haze			

波痕線 Sea Disturbance; 無記號 海面平滑 Absence of symbol means dead calm; 海面線が平滑 Smooth; 海面線が少しあり Slight; 海面線が可なり Moderate; 浪高 High Rough; 浪甚高 Very high; 暴風 Phenomenal; 方向のウネリが浪の来方 Direction shows Whence swell or roller comes.

明治廿七年七月七日第三種郵便物認可
昭和七年七月十八日發行

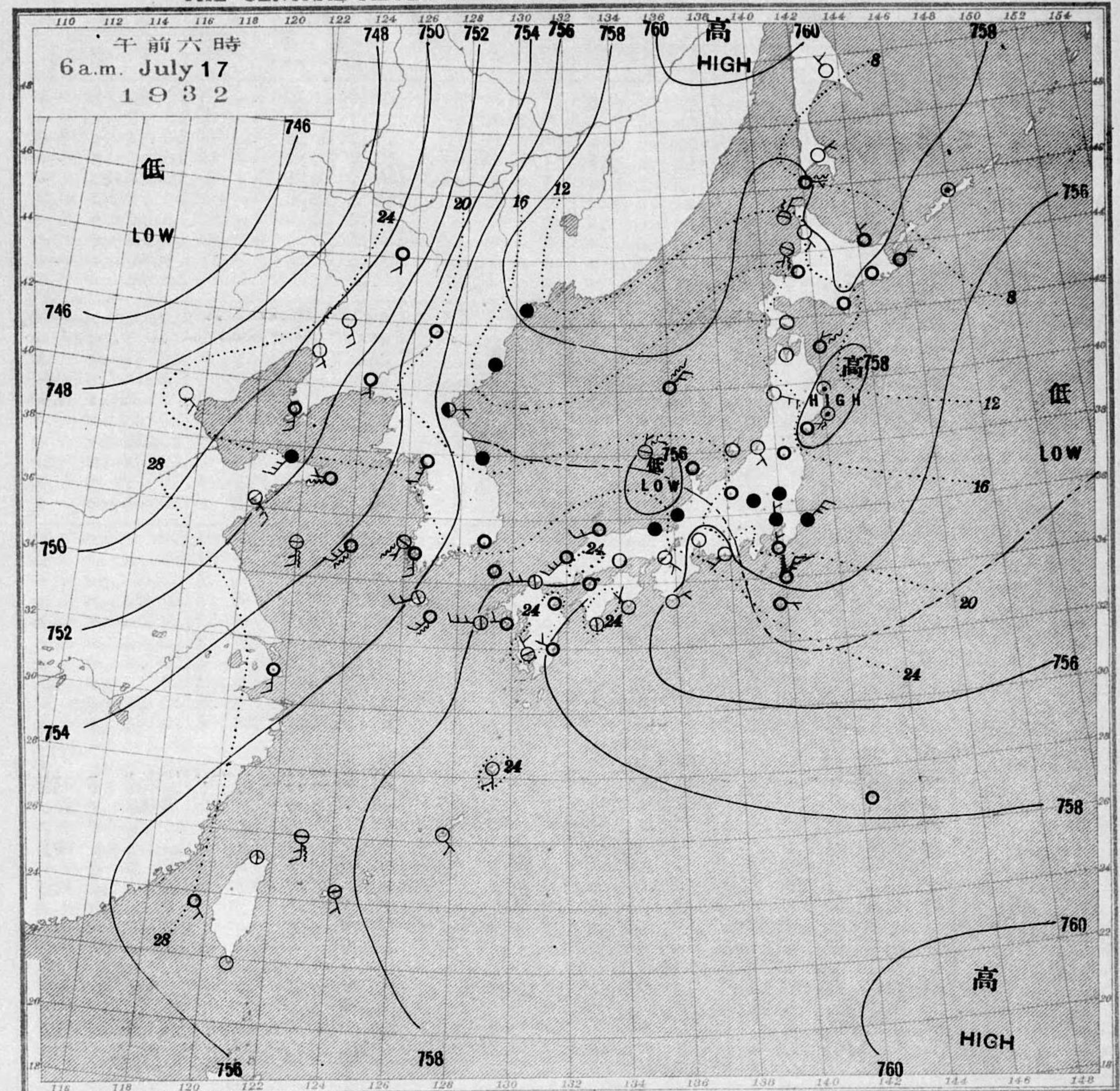
印發
刷行人
販發行
所

東京市神田區竹町町會館
中央氣象臺

(定價郵稅共壹枚四錢)

天氣圖
WEATHER CHART.

THE CENTRAL METEOROLOGICAL OBSERVATORY OF JAPAN, TOKYO.



天氣圖第一九九號

午前六時天氣概況

七六〇兆、高氣圧ハ權太、北方ニアリ七五九兆、モ、ハ琉球、南東洋上ニアリマス、函着、間ニハ朝鮮中部ヨリ石川縣、靜岡縣ヲ徑テ八丈島、南方ニ達スル不連續線ガアリマス、コノ島ニ北陸道一節、關東地方、朝鮮東部ハ雨ニナツテ居リマス、ソノ他ハ中部地方、山岳部、奥羽、北海道、太平洋沿岸、九州、朝鮮等、曇ヲ居ル、ソノ他、各地ハ晴シテ居リマス、溫度ハ中部以北ハ平年ヨリニ三度低ク、殊ニ奥羽、北海道、東半ハ五度低クナツテ居リマス、ソノ他ハ平年並テアリマス、今朝六時當ニ山頂テハ北、西、烈風ニ十三米、濃霧氣温ハ四度テアリマス、併シ今後ハ風ハ次第ニ衰ヘ天氣モ段々良クナリソウテアリマス。

全國豫報

第一區	南	乃	東	風	晴
第二區	南	乃	西	風	全
第三區	全	乃	全	風	全
第四區	全	乃	全	風	全
第五區	全	乃	全	風	天氣良クナル
第六區	南	乃	東	風	曇
第七區	全	乃	全	風	全
第八區	北	乃	東	風	全
第九區	南	乃	東	風	天氣惡クナル

風暴區域圖



暴風警報

東京豫報

今晚ハ北東風、星後天氣次第ニ良クナル

明日ハ南東風、晴シテ雲ツタリ

七月十六日午前六時各地觀測表
OBSERVATIONS at 6a.m. (135° M.S.T.) July 16 1932

STATIONS										STATIONS									
Air Press.	Air Temp.	Wind	Clouds	Weather	Precip.	Air Press.	Air Temp.	Wind	Clouds	Weather	Precip.	Air Press.	Air Temp.	Wind	Clouds	Weather	Precip.		
mm. (29.9)	°C	Dir. Vel. m/s	Am. Form		mm. (1)	mm. (29.9)	°C	Dir. Vel. m/s	Am. Form		mm. (1)	mm. (29.9)	°C	Dir. Vel. m/s	Am. Form		mm. (1)		
恒春 Kōsuyun	56.3	25.4	ENE 2 10	N	c	29	山形 Yamagata	57.4	18.1	-	1 10	S	c	1					
臺東 Taitō	57.3	25.4	NW 2 10	SC	t	1	秋田 Akita	57.8	17.8	-	1 10	SK	c	-					
高雄 Takao	55.9	26.0	-	1 9	SK	c	水戸 Mito	58.6	19.2	-	1 10	N	c	6					
臺南 Tainan	55.9	25.4	-	1 10	SK	c	小名濱 Onahama	58.3	18.1	N	2 10	N	c	10					
澎湖 Hōko	56.1	26.5	-	1 8	KC	c	石巻 Isinomaki	58.5	16.4	-	0 10	S	c	-					
臺北 Taihoku	56.4	24.0	-	0 4	KC	bc	水原 Midusawa	58.2	15.9	-	1 10	S	c	-					
石垣島 Isigakizima	57.5	27.8	SE 4 2	C	b	1	盛岡 Morioka	58.6	15.5	N	3 10	KC	c	-					
那覇 Naha	58.7	26.3	SE 2 9	C	c	-	宮古 Miyako	59.1	14.4	NNE	6 10	S	c	-					
名瀨 Naze	59.0	23.4	-	1 10	CS	c	青森 Aomori	58.7	14.2	-	0 10	C	c	-					
鹿兒島 Kagosima	59.3	22.3	N 2	4 SK	bc	-	函館 Hakodate	59.0	15.0	ENE	2 10	S	c	1					
宮崎 Miyazaki	58.0	24.2	W 4 8	C	c	-	壽都 Suttu	58.9	16.3	SSE	4 10	S	c	-					
熊本 Kumamoto	59.6	23.9	-	1 9	K	c	札幌 Sapporo	59.2	15.6	-	1 10	S	c	-					
清水 Simidu	57.7	22.7	-	0 7	C	bc	利根 Haboro	59.6	14.8	SSE	4 7	SK	bc	-					
高知 Kōchi	57.5	22.5	-	1 10	C	c	加川 Asahigawa	59.3	13.5	N	2 10	N	c	3					
室戸 Muroto	57.2	23.7	-	1 10	C	c	浦河 Urakawa	59.8	12.6	ESE	3 10	S	f	-					
徳島 Tokushima	57.1	23.1	-	0 4	C	bc	帯廣 Obihiro	60.3	11.9	-	1 10	S	r	1					
和歌山 Wakayama	56.8	24.7	-	1 8	KC	c	網走 Abasiri	60.6	11.2	NW	2 10	SK	c	-					
潮響 Siomisaki	56.6	24.7	W 3 9	C	c	-	釧路 Kuroi	60.6	10.4	NNE	2 10	N	r	3					
大分 Ōita	58.4	23.3	-	0 10	SC	c	根室 Nemuro	61.2	8.5	ENE	3 10	N	r	4					
松山 Matuyama	58.1	24.6	-	0 10	K	c	稚那 Syana	60.0	6.8	ESE	2 10	S	c	-					
多度津 Tadotu	57.2	24.4	WSW 2 10	SK	c	16	大泊 Ootomari	61.9	12.1	ENE	6 10	SK	c	-					
廣島 Hiroshima	57.7	23.6	-	1 6	SK	bc	敬香 Sikka	63.4	9.2	-	1 10	S	c	-					
岡山 Okayama	56.9	22.8	-	1 10	S	c	釜山 Husan	56.7	24.3	WSW	3 10	S	c	-					
神戶 Kōbe	56.8	24.1	-	1 10	SK	c	濟州島 Saisyūtō	57.3	26.4	WSW	4 4	KC	bc	-					
大阪 Ōsaka	57.1	24.1	-	1 10	SK	c	木浦 Moppo	56.8	24.4	S	2 10	SK	c	-					
京都 Kyōto	56.9	23.5	-	0 10	SK	c	下關 Simonoseki	55.9	22.7	SSW	5 10	N	c	2					
八木 Yagi	56.9	23.6	-	0 10	CK	c	江津 Kōryō	54.4	22.4	NNW	4 9	SK	c	-					
富江 Tomie	59.1	24.8	WSW 2 10	SK	c	-	元山 Gensan	54.0	18.6	-	0 10	N	c	4					
長崎 Nagasaki	59.5	24.1	W 2 10	S	c	-	天津 Tyōsin	54.5	15.2	-	1 10	SK	r	5					
佐賀 Saga	59.2	25.0	-	0 10	SK	c	雄基 Yūki	56.1	14.5	SE	3 10	N	r	59					
福岡 Hukuoka	58.9	23.4	SSW 2 10	SK	c	-	中江津 Tyūkōtōin	51.8	20.7	-	0 10	S	f	15					
藤原 Ituhara	57.6	25.6	WSW 4 10	S	c	-	新嘉坡 Singisyū	53.7	22.0	-	0 4	S	bc	14					
下関 Simonoseki	58.4	24.5	W 4 10	CS	c	-	大連 Dairen	53.2	23.6	SSW	6 2	C	b	-					
濱田 Hamada	57.3	25.3	SSW 6 9	SK	c	-	營口 Yinkow	52.0	28.4	S	4	0	b	-					
境 Sakai	56.7	25.0	SW 4 9	SK	c	-	奉天 Mukden	51.0	22.3	SSE	5 0	-	b	31					
宮津 Miyadu	56.9	23.2	-	0 7	SK	bc	長春 Changchun	49.5	22.0	SSW	2 0	-	b	23					
津 Tu	56.1	25.0	W 2 10	KC	c	-	天津 Tyōsin	50.5	24.8	SSW	4 9	C	c	-					
岐阜 Gifu	56.3	23.4	-	0 10	SK	c	青島 Tsingtau	53.1	25.8	S	4 7	C	bc	9					
名古屋 Nagoya	56.6	22.9	NE 2 10	SK	c	-	上海 Shanghai	55.9	26.2	S	4 0	C	b	-					
濱松 Hamamatu	56.1	23.0	-	1 10	SK	c	大東島 Ōagarizima												
御前崎 Ōmaesaki	56.2	23.6	N 2 10	S	c	-	パラオ Palau	58.4	23.4	-	0 10	N	r	83					
沼津 Numadu	56.5	23.7	ESE 2 10	SK	c	-	サイパン Saipan	60.1	26.5	SE	6 4	K	bc	1					
横浜 Yokohama	57.2	21.4	ESE 4 10	SC	c	43	ポナペ Ponape	59.0	25.6	-	0 9	CS	c	18					
東京 Tōkyō	57.2	20.8	ENE 3 10	N	c	31													
熱谷 Kumagaya	57.7	20.1	-	0 10	N	r	8												
富津 Tomisaki	56.7	22.1	-	1 10	N	r	28												
銚子 Tyōsi	57.3	20.6	NE 7 10	N	r	3													
八丈島 Hatidyōzima	56.7	24.6	SW 3 10	S	c	-													
父島 Titizima	58.1	26.1	-	1 10	CS	c	2												
筑波山 Tukubasan	58.4	15.6	E 6 10	N	r	2													
高山 Takayama	57.5	19.0	-	1 10	N	r	-												
飯田 Iida	56.7	19.8	-	0 10	S	c	-												
松本 Matumoto	57.4	19.1	-	0 10	SK	c	-												
長野 Nagano	56.7	19.2	-	1 10	N	r	3												
甲府 Kōfu	56.9	21.7	-	0 10	SC	c	11												
前橋 Maebasi	57.4	20.0	ESE 2 10	N	r	49													
足尾 Asio	57.4	18.6	-	0 10	S	c	-												
宇都宮 Utunomiya	57.7	19.1	-	1 10	N	r	-												
福島 Hukushima	58.6	16.6	NE 3 10	N	r	2													
彦根 Hikone	56.6	22.9	-	1 10	SK	c	-												
伊吹山 Ibukisan	57.1	16.5	NW 13 10	N	r	-													
福井 Fukui	56.4	22.7	-	1 10	SK	c	-												
金澤 Kanazawa	56.7	21.6	-	1 10	N	r	-												
輪島 Wazima	56.9	20.1	SSW 2 10	N	r	4													
伏木 Husiki	57.0	21.6	-	1 10	N	r	1												
高田 Takata	56.9	21.0	-	0 10	N	r	3												
新潟 Niigata	57.3	19.7	-	1 10	N	c	5												
相川 Aikawa	57.1	19.5	E 2 10	SK	c	-													

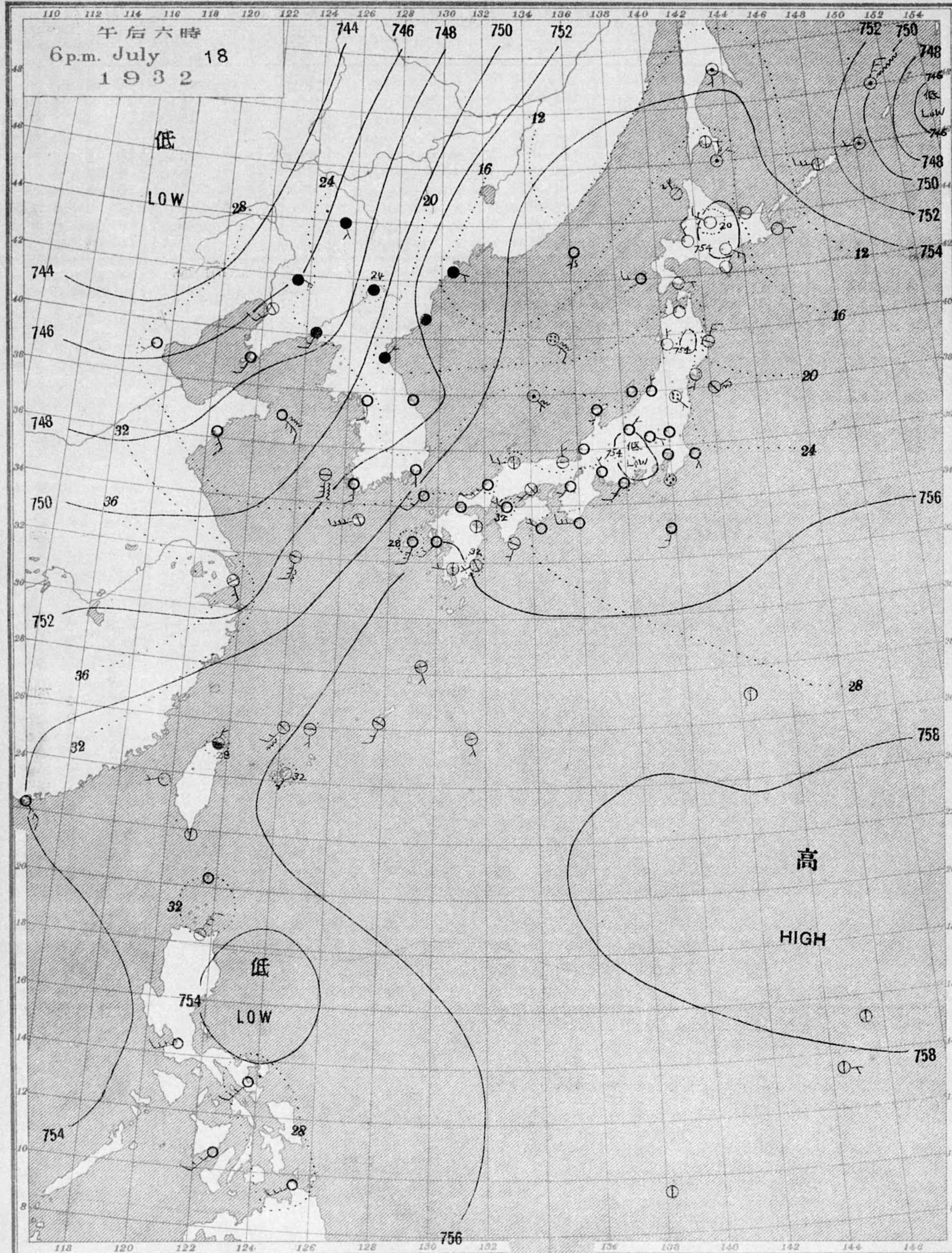
天気 Weather 快晴 Clear 晴 Fair 曇 Cloudy 雨 Rain 雪 Snow 霧 Fog 雷雨 Thunderstorm 濃霧 Thick haze
 記號 Notation b bc c r s f t h

七月十五日午后六時各地觀測表
OBSERVATIONS at 6p.m. (135° M.S.T.) July 15 1932

STATIONS										STATIONS									
Air Press.	Air Temp.	Wind	Clouds	Weather	Precip.	Air Press.	Air Temp.	Wind	Clouds	Weather	Precip.	Air Press.	Air Temp.	Wind	Clouds	Weather	Precip.		
mm. (29.9)	°C	Dir. Vel. m/s	Am. Form		mm. (1)	mm. (29.9)	°C	Dir. Vel. m/s	Am. Form		mm. (1)	mm. (29.9)	°C	Dir. Vel. m/s	Am. Form		mm. (1)		
恒春 Kōsuyun	55.7	26.2	E 2 10	N	r	3	仁川 Zinsen	55.1	25.2	WSW 3 10	CS	c	-						
高雄 Takao	55.7	27.9	-	1 10	N	r	江陵 Kōryō	55.9	22.6	-	1 10	SK	c	-					
澎湖 Hōko	55.8	29.7	-	3 10	S	o	元山 Gensan	56.1	19.1	NE 3 10	N	r	c	-					
臺北 Taihoku	55.3	32.9	E 6 2	SK	b	-	城津 Zyōsin	56.6	15.3	S 2 10	SC	c	3						
石垣島 Isigakizima	56.9	29.2	ESE 4 7	KN	bc	1	雄基 Yūki	57.0	14.3	ENE 2 10	N	r	c	5					
那覇 Naha	58.6	29.2	SE 2 10	C	c	-	中江津 Tyūkōtōin	49.3	23.6	-	1 10	N	c	1					
名瀨 Naze	58.7	31.4	-	1 10	CS	c	新嘉坡 Singisyū	51.5	23.4	S 4 10	S	c	-						
鹿兒島 Kagosima	58.1	30.5	NW 3 8	C	c	-	大連 Dairen	51.6	28.1	SSW 4 1	C	b	-						
宮崎 Miyazaki	57.4	29.9	E 2 8	CS	c	-	營口 Yinkow	49.9	26.7	SSW 6 0	-	b	-						
熊本 Kumamoto	58.1	29.3	SSW 3 7	C	bc	-													

天氣圖
WEATHER CHART.

THE CENTRAL METEOROLOGICAL OBSERVATORY OF JAPAN. TOKYO.



等壓線 Isobaric line ○ 快晴 Clear ⊙ 雪 Snow
 等溫線 Isothermal line ⊙ 晴 Fair ⊙ 霧 Fog
 不連續線 Line of discontinuity ● 雨 Rain ⊙ 雷雨 Thunderstorm
 濃煙霧 Thick haze ⊙ 疾風 Strong Wind

軟風 Light Wind 2-4 m.p.s. 烈風 Strong Gale 颶風 Hurricane 15-20 m.p.s. 28-35 m.p.s.
 和風 Moderate Wind 4-6 疾風 Strong Wind 6-10 20-25 35-40
 強風 Gale 10-15 25-29 40 <

波/浪線 Sea Disturbance; 無記號/海面平滑 Absence of symbol means dead calm; 海面線 Smooth/波小/Small Swell/波中/Moderate; 浪高/Rough; 浪甚高/Very high; 暴風 Phenomenal; 方向/方向 Direction shows Whence swell or roller comes.

明治廿七年三月七日第三種郵便物認可
昭和七年七月十九日發行

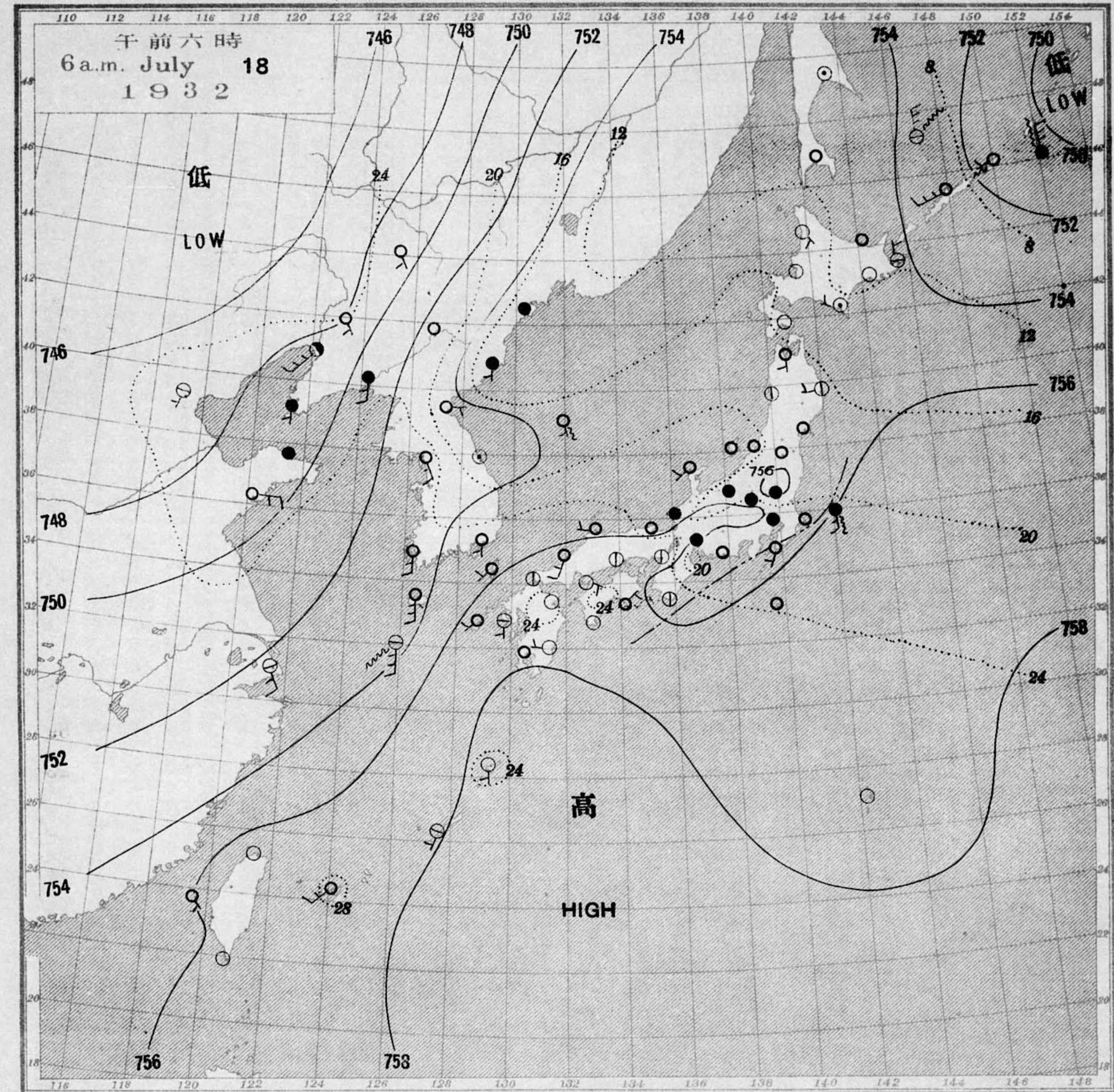
用發行人 販賣行所

東京市神田區竹平町電報局
中央氣象臺

(定價郵稅共壹枚金四錢)

天氣圖
WEATHER CHART.

THE CENTRAL METEOROLOGICAL OBSERVATORY OF JAPAN. TOKYO.



午前六時天氣概況
 七五八耗ノ高氣壓ハ琉球ノ東方洋上ニアリ日本海モ七五五耗ノ高氣壓部ニナツテ居リマス 關東地方及東海道ノ沿岸ニハ不連續線ガアルヲ 關東地方中部地方ハ雨ガ靜岡縣御前崎ハ雷雨ニナツテ居リマス 九州カラ臺灣マデノ各地及ビ北海道ハ天氣良クソレノ各地ハ曇テ朝鮮北部ハ所々雨ガ降ツテ居リマス 温度ハ内地ノ西部ハ平年ヨリ約ニ度高ク中部以北ハニ三度低クナツテ居リマス 今朝六時富士山頂デハ北ノ風大ニ濃霧デアリマス 霧ハ當分晴レツコアリマセン

全國豫報
 第一區南 乃西 風 晴
 第二區全 乃全 風 全
 第三區全 乃全 風 全
 第四區全 乃全 風 全
 第五區全 乃全 風 天氣良クナル
 第六區全 乃全 風 曇
 第七區全 乃全 風 全
 第八區全 乃全 風 晴
 第九區南 乃東 風 全

暴風警報

東京豫報
 今晚ハ風弱ク 曇時々晴
 明日ハ南ノ風 天氣良クナリ 温度昇ル

七月十七日午前六時各地觀測表
OBSERVATIONS at 6a.m. (135° M.S.T.) July 17 1932

測候所 STATIONS	氣壓		氣溫		風向		風速		雲量		雲形		天氣		雨量		
	Air Press. mm. 700+	Air Temp. °C	Wind Direc.	Vel. m/s	Clouds Amt.	Form	Weather	Precip. mm. (1)	STATIONS	Air Press. mm. 700+	Air Temp. °C	Wind Direc.	Vel. m/s	Clouds Amt.	Form	Weather	Precip. mm. (1)
桓春 Kōsuyun	56.5	24.9	-	1	2	CK	b	1	山形 Yamagata	57.4	16.5	-	1	10	S	c	-
臺東 Taiō	57.8	25.6	NW	2	1	CS	b	1	秋田 Akita	56.9	17.1	ESE	4	0	-	b	-
高尾 Takao	56.8	27.6	-	1	9	SK	c	-	水戸 Mito	57.3	17.4	-	1	10	N	r	20
臺南 Tainan	56.8	25.7	ESE	2	0	K	b	-	小名瀧 Onahama	57.9	17.2	N	3	10	N	r	19
澎湖 Hōko	56.7	28.0	SE	3	8	SC	c	-	石巻 Isinomaki	58.1	13.8	-	1	10	S	c	-
臺北 Taihoku	56.3	25.6	-	1	4	CS	bc	1	水滸 Midusawa	57.9	14.6	-	0	10	S	c	-
石垣 Isigakizima	58.2	27.9	SSE	3	4	C	bc	-	盛岡 Morioka	57.8	15.4	SE	2	10	S	c	2
那覇 Naha	58.7	26.4	SE	2	1	CS	b	-	宮古 Miyako	58.1	12.4	-	1	10	S	f	-
名瀨 Naze	58.8	23.5	S	2	1	C	b	-	青森 Aomori	57.7	12.9	-	0	1	K	b	-
鹿兒島 Kagosima	58.8	22.6	NNW	2	6	CK	bc	-	函館 Hakodate	57.6	13.5	-	0	0	-	b	-
宮崎 Miyazaki	57.8	25.2	WNW	2	9	SK	c	-	壽都 Suttu	57.5	16.9	-	0	10	S	c	-
熊本 Kumamoto	59.3	24.2	-	1	8	K	c	-	札幌 Sapporo	57.5	15.7	-	0	10	S	c	-
清水 Simidu	57.2	23.0	-	0	6	C	bc	-	羽幌 Haboro	57.8	12.0	SE	3	0	SK	b	-
高知 Kōchi	56.8	21.5	WSW	2	7	KC	bc	-	旭川 Asahigawa	57.9	10.4	-	0	0	S	b	-
室戸 Murōto	56.8	24.8	NW	2	2	KC	b	-	浦河 Urahawa	57.9	13.3	-	0	10	S	c	-
徳島 Tokushima	56.5	25.4	N	2	1	SK	b	-	帯廣 Obihiro	58.9	9.7	-	0	10	S	c	1
和歌山 Wakayama	56.2	25.4	-	0	3	KC	bc	-	網走 Abasiri	58.7	8.7	NNW	2	10	S	c	-
潮岬 Siomisaki	55.8	25.2	ENE	2	0	SK	b	-	多度津 Tadotsu	57.9	9.4	N	3	1	SK	b	-
大分 Ōita	58.4	22.4	-	1	10	KC	c	-	釧路 Kuroi	57.3	9.7	NE	3	9	SK	c	-
松山 Matuyama	58.1	24.2	-	1	9	SK	c	-	根室 Nemuro	57.3	9.7	NE	3	9	SK	c	-
大津 Tadotsu	57.2	25.6	WSW	4	1	CK	b	-	妙那 Syana	57.3	6.8	-	0	10	S	f	-
廣島 Hiroshima	57.6	23.3	-	1	0	CK	b	-	大泊 Ootomari	58.8	7.7	NE	2	0	S	b	-
岡山 Okayama	56.9	24.4	-	0	1	SK	b	-	敦香 Sikka	59.6	9.8	NW	2	0	-	b	-
神戸 Kōbe	56.4	24.7	N	2	10	SK	c	-	釜山 Husan	57.4	22.0	-	1	10	S	c	-
大阪 Ōsaka	56.8	25.5	SE	2	7	SK	bc	-	濟州島 Saisyūtō	57.1	27.1	WSW	4	3	CS	bc	-
京都 Kyōto	56.5	23.7	-	1	3	SK	bc	-	木浦 Moppo	56.5	26.3	S	4	10	SK	c	-
八水 Yagi	56.5	24.6	-	1	3	KC	bc	-	下關 Simonoseki	56.1	23.5	SSW	5	10	N	c	21
富江 Tomie	58.6	24.7	W	6	7	K	bc	-	仁川 Zinsen	56.5	19.2	-	1	10	N	r	1
長崎 Nagasaki	59.0	25.0	W	3	10	SK	c	-	江陵 Kōryō	56.5	17.5	E	2	10	N	t	22
佐賀 Saga	58.9	25.0	-	0	9	KC	c	-	元山 Gensan	57.5	15.3	-	1	10	N	r	1
福岡 Fukuoka	58.3	23.6	S	2	10	SK	c	-	城津 Zyōsin	58.1	13.2	-	0	10	S	r	7
熊本 Kumamoto	57.2	24.8	-	1	10	CS	c	-	雄基 Yūki	58.1	13.2	-	0	10	S	r	7
下関 Simonoseki	58.0	25.4	W	5	6	SK	bc	-	中江津 Tyūkōtin	52.2	20.1	-	1	8	SK	c	7
濱田 Hamada	57.4	25.8	SW	7	10	N	c	-	新嘉坡 Singieyū	52.7	23.2	S	2	10	S	c	1
境 Sakai	56.7	25.4	WSW	4	10	N	c	2	大連 Dairen	51.8	22.1	S	4	10	KC	c	3
宮津 Miyadu	56.5	24.2	-	1	10	N	r	-	營口 Yinkow	50.9	23.1	SSE	3	2	C	b	-
津 Tu	55.3	25.7	WSW	3	7	SK	bc	1	奉天 Mukden	50.4	22.6	SSE	4	0	SK	b	-
岐阜 Gifu	55.7	23.6	-	0	4	SK	bc	-	長春 Changchun	50.5	22.8	S	2	10	C	c	-
名古屋 Nagoya	55.8	23.2	-	1	1	CK	b	-	天津 Tientsin	49.7	23.6	SSE	2	0	-	b	-
廣松 Hamamatu	55.8	23.0	SW	2	2	S	b	14	青島 Tsingtau	51.9	24.6	SE	7	7	KC	bc	43
御前崎 Omaesaki	56.1	22.4	ESE	2	10	N	c	11	上海 Shanghai	55.0	27.0	S	4	9	SK	c	-
沼津 Numadu	56.5	21.1	E	2	10	SK	c	6	大東島 Ōoarizima	59.1	-	-	0	7	C	bc	10-20
酒井 Yokohama	57.1	18.1	N	5	10	N	r	12	パラオ Palau	58.0	26.0	-	1	10	SK	c	2
東京 Tōkyō	57.4	18.2	N	3	10	N	r	12	サイパン Saipan	60.2	25.9	ESE	4	10	CS	c	-
熊谷 Kumagaya	57.7	18.0	-	1	10	N	c	17	ポナペ Ponape	58.9	26.0	-	0	7	CS	bc	18
富士 Tyōsi	56.8	20.3	N	2	10	N	c	1	船名	東經	北緯	氣壓	風向	風力	天氣		
八丈島 Hatidōyōzima	55.6	23.0	E	3	10	S	c	-	SHIPS	E Long.	N Lat.	Air Pressure 700+	Wind ③ Direc.	Force	Weather		
父島 Titizima	57.8	26.6	-	1	10	S	c	-	Sintoku	m. 155	38	53.4	WNW	1	c		
筑波山 Tukubasan	57.9	13.8	NE	5	10	N	r	22	Amakusa	m. 135	38	46.8	NNE	2	bc		
高山 Takayama	56.5	19.6	-	0	10	S	f	12	Nitirokōryū	m. 156	56	52.3	SSW	2	c		
飯田 Iida	56.4	19.2	-	0	10	S	c	-	Huzisan	m. 141	45	57.9	NE	3	bc		
松本 Matumoto	56.2	18.5	-	1	10	SK	c	7	Taihoku	m. 141	44	55.4	SSW	2	bc		
長野 Nagano	56.3	20.8	-	1	9	SK	c	13	Isin	m. 142	46	62.8	E	2	c		
甲府 Kōfu	57.5	17.8	-	1	10	N	r	28	NYK.Asama	m. 127	33	58.4	SW	3	c		
前橋 Maebasi	57.8	15.5	-	0	10	N	r	21	Hakuhō	m. 150	46	57.7	-	0	f		
足尾 Asio	57.7	16.9	-	1	10	N	r	13	Hanasaki	m. 142	39	58.2	SW	1	f		
宇都宮 Utunomiya	57.9	16.0	-	0	10	S	c	7	Tikugo	m. 140	34	56.4	NNE	4	c		
福島 Fukuima	56.0	23.6	-	1	10	N	c	4	NYK.Nikkō	m. 122	35	52.8	S	3	bc		
伊吹山 Ibukisan	56.2	22.8	-	1	10	N	r	6	測候所	時刻	氣壓	風向	風力	氣溫	天氣		
瀬井 Hukui	55.9	22.5	SW	3	10	SK	c	14	STATIONS	Time	Air Pressure 700+	Wind ③ Direc.	Force	Air Temp.	Weather		
金澤 Kanazawa	56.5	20.2	-	1	10	N	c	48	Hongkong	11	54.0	E	4	27	cloudy		
輪島 Wazima	56.5	21.0	-	1	10	N	r	61	Manila	7	57.7	S	0	25	overcast		
伏木 Husiki	56.2	20.0	-	0	10	N	r	46	Appari	7	56.5	S	2	25	fair		
高田 Takata	56.4	18.3	SSE	3	1	SK	b	2	Legaspi	7	56.7	-	0	24	overcast		
新川 Aikawa	56.3	19.6	-	1	0	SK	b	3	Hoilo	7	57.6	SW	4	26	overcast		
									Surigao	7	57.0	SW	2	25	overcast		
									Yap	7	59.7	SW	2	-	cloudy		
									Guam	7	58.6	-	0	-	cloudy		
									Basco	7	56.8	SE	2	25	fair		

天氣 Weather 晴 Clear 晴 Fair 曇 Cloudy 雨 Rain 雪 Snow 霧 Fog 雷雨 Thunderstorm 濃霧 Thick haze
記號 Notation b bc c r s f t h

七月十六日午後六時各地觀測表
OBSERVATIONS at 6p.m. (135° M.S.T.) July 16 1932

測候所 STATIONS	氣壓		氣溫		風向		風速		雲量		雲形		天氣		雨量		
	Air Press. mm. 700+	Air Temp. °C	Wind Direc.	Vel. m/s	Clouds Amt.	Form	Weather	Precip. mm. (2)	STATIONS	Air Press. mm. 700+	Air Temp. °C	Wind Direc.	Vel. m/s	Clouds Amt.	Form	Weather	Precip. mm. (2)
桓春 Kōsuyun	56.6	31.9	-	1	10	C	c	1	仁川 Zinsen	55.0	27.8	SW	2	10	SK	c	-
高雄 Takao	56.7	31.3	WSW	2	4	KC	bc	-	江陵 Kōryō	56.1	22.4	N	2	10	N	r	-
澎湖 Hōko	56.5	32.0	W	3	6	CS	bc	-	元山 Gensan	56.9	19.2	NE	3	10	S	r	-
臺北 Taihoku	56.4	31.8	NNE	2	9	SK	c	-	城津 Zyōsin	56.7	19.4	NNE	9	7	SK	bc	-
石垣 Isigakizima	57.7	31.0	SSE	4	2	K	b	-	雄基 Yūki	59.2	14.0	-	1	10	N	r	-
那覇 Naha	59.0	30.5	SE	3	10	CS	c	-	中江津 Tyūkōtin	50.4	30.5	-	1	4	CK	bc	-
名瀨 Naze	58.9	31.2	NE	3	8	C	c	-	新嘉坡 Singieyū	54.0	26.3	SSW	3	10	SK	c	-
鹿兒島 Kagosima	58.3	30.1	WNW	3	6	C	bc	-	大連 Dairen	52.8	24.2	SSE	6	10	N	r	2
宮崎 Miyazaki	56.4	34.2	WNW	3	1	C	b	-	營口 Yinkow	51.4	29.6	SSE	7	10	SC	c	-
熊本 Kumamoto	58.0	28.8	SW	3	7	KC	bc	-	奉天 Mukden	50.3	29.5	S	6	10	SC	c	-
清水 Simidu	56.3	29.7	WSW	3	4												

七月十八日午前六時各地觀測表
OBSERVATIONS at 6a.m. (135° M.S.T.) July 18 1932

測候所 STATIONS	氣壓 Air Press. 700+	氣溫 Air Temp. °C	風向風速		雲量	雲形	天氣	雨量 Precip. mm. (1)	測候所 STATIONS	氣壓 Air Press. 700+	氣溫 Air Temp. °C	風向風速		雲量	雲形	天氣	雨量 Precip. mm. (1)
			Dir.	Vel.								Dir.	Vel.				
恒春 Kōsūn	56.5	24.8	-	1	0	K	b	1	山形 Yamagata	55.0	18.9	-	0	10	S	c	-
臺東 Taitō	57.2	24.5	NW	2	0	K	b	1	秋田 Akita	55.7	17.0	-	0	6	SK	bc	-
高雄 Takao	56.2	25.8	-	1	1	C	b	17	水戸 Mito	55.9	19.3	-	1	10	N	r	2
臺南 Tainan	56.0	24.8	-	1	2	C	b	17	小名濱 Onahama	55.9	19.4	-	1	10	N	r	1
澎湖 Hōko	56.0	26.5	SE	3	8	SK	e	10	石巻 Isinomaki	55.6	18.4	-	1	10	S	c	-
臺北 Taihoku	56.3	25.2	-	1	1	C	b	-	水澤 Midusawa	55.7	17.0	-	0	10	S	c	-
石垣島 Isigakizima	57.0	28.3	SW	4	10	KN	e	-	盛岡 Morioka	55.6	17.3	-	0	10	S	c	-
那覇 Naha	57.9	27.3	SSW	3	3	S	bc	-	宮古 Miyako	55.1	16.4	W	2	4	KC	bc	-
名瀨 Naze	55.2	23.8	S	2	0	SK	b	-	青森 Aomori	55.6	17.6	S	2	10	S	c	-
鹿兒島 Kagosima	57.7	24.4	-	1	8	KC	e	-	函館 Hakodate	55.1	14.6	-	1	0	-	b	-
宮崎 Miyazaki	56.9	25.6	W	2	1	KC	b	-	壽都 Suttu	55.6	16.4	NW	2	3	K	bc	-
熊本 Kumamoto	57.5	24.5	-	0	2	K	b	-	札幌 Sapporo	55.4	13.3	-	1	0	-	b	-
清水 Simidu	56.4	24.2	-	0	1	KC	b	-	羽幌 Haboro	55.5	14.0	SE	3	0	S	b	-
高知 Kōchi	56.6	23.2	-	1	8	KC	e	-	旭川 Asahigawa	55.4	12.6	-	0	0	-	b	-
室戸 Muroto	56.4	24.9	NE	2	9	C	e	-	浦河 Urakawa	54.7	13.4	WNW	2	10	S	f	-
徳島 Tokushima	56.1	24.7	-	1	9	SK	e	-	帯廣 Obihiro	55.2	10.6	-	0	4	S	bc	-
和歌山 Wakayama	56.0	24.8	-	1	4	CS	bc	-	網走 Abasiri	55.5	10.2	-	0	10	S	c	-
潮岬 Simisaki	55.6	24.6	-	0	4	C	bc	-	釧路 Kusiro	54.7	10.1	-	1	0	-	b	-
大分 Oita	57.0	23.9	-	0	0	C	b	-	根室 Nemuro	54.1	11.9	N	2	3	SK	bc	-
松山 Matuyama	56.8	25.4	ESE	2	9	K	e	-	紗那 Syana	52.8	8.8	WSW	7	10	S	c	1
多度津 Tadotsu	56.3	26.1	WSW	3	10	SK	e	-	大泊 Ootomari	55.5	11.7	-	1	8	SC	c	-
廣島 Hiroshima	56.5	25.5	-	0	7	CK	bc	-	敦賀 Sikkā	55.5	9.2	-	0	10	S	f	-
岡山 Okayama	56.5	25.4	-	1	7	SK	bc	-	釜山 Husan	55.0	24.8	S	3	10	N	c	2
神戸 Kōbe	55.9	25.2	-	1	10	SK	e	1	濟州島 Saisyūtō	53.5	28.7	S	8	8	SK	c	-
大阪 Ōsaka	56.0	25.4	-	1	6	SK	bc	1	木浦 Moppo	53.7	24.8	S	4	10	N	c	-
京都 Kyōto	56.2	24.6	-	0	10	SK	e	-	下関 Simonoseki	53.0	24.9	SSE	4	10	S	c	41
八木 Yagi	56.2	24.1	-	0	8	SK	e	-	仁川 Zinsen	53.8	19.2	-	1	10	S	f	7
富山 Tomie	56.8	25.8	SW	3	9	S	c	-	江陵 Kōryō	53.8	18.9	E	2	10	SK	c	33
長崎 Nagasaki	57.1	25.0	S	3	7	SK	bc	-	元山 Gensan	54.8	15.3	S	2	10	S	r	13
佐賀 Saga	57.0	26.0	S	2	2	K	b	-	城津 Zōsin	54.6	14.7	-	0	10	S	r	6
福岡 Fukuoka	56.6	25.6	-	1	1	K	b	-	雄基 Yūki	54.6	14.7	-	0	10	S	r	6
熊本 Kumamoto	56.6	27.1	SW	3	10	N	c	-	中江鎮 Tyūkōtin	50.4	20.3	-	0	10	SK	e	-
下関 Simonoseki	56.6	24.3	-	1	7	KC	bc	-	新義州 Singisyū	50.2	23.7	S	5	10	N	r	1
濱田 Hamada	56.2	26.4	SSW	5	10	N	e	-	大連 Dairen	49.0	21.9	S	2	10	N	r	11
境 Sakai	55.6	26.0	W	3	8	SK	e	-	當山 Yinkow	49.5	22.8	SW	7	10	KN	t	26
宮津 Miyadu	55.6	23.8	-	0	10	SK	e	-	東京 Tōkyō	48.0	24.0	SSE	2	10	S	c	-
津 Tsu	55.3	25.0	-	1	10	SK	e	10	奉天 Mukden	48.7	22.6	SSE	2	10	SK	c	-
岐阜 Gifu	56.7	23.7	-	1	10	SK	e	5	長春 Changchun	47.3	22.8	SSW	3	6	CS	bc	1
名古屋 Nagoya	56.0	23.4	-	0	10	N	r	1	天津 Tientsin	49.1	21.5	E	5	10	SK	c	45
濱松 Hamamatu	55.8	21.7	-	1	10	SK	e	-	青島 Tsingtau	52.7	27.4	SSE	4	7	CK	bc	-
御前崎 Omaesaki	55.6	21.8	NNW	2	10	S	t	6	上海 Shanghai	52.7	27.4	SSE	4	7	CK	bc	-
沼津 Numadu	55.8	21.0	-	1	10	N	r	1	大東島 Ōogazirizima	58.6	-	-	0	3	K	bc	-
横浜 Yokohama	55.8	21.8	-	0	10	N	r	-	パラオ Palau	57.7	25.9	SW	2	10	N	r	6
東京 Tōkyō	55.8	21.7	-	0	10	N	r	-	サイパン Saipan	58.7	25.3	-	1	9	CS	c	7
熊谷 Kumagaya	56.1	20.8	-	1	10	N	r	1	ポナペ Ponape	57.0	25.4	SSE	2	10	KC	c	52
富子 Tyōsi	55.9	21.7	SSW	3	10	N	e	-	船名	東經	北緯	氣壓	風向	風力	天氣		
八丈島 Hatidyōzima	56.6	23.9	-	1	10	KC	bc	-	SHIPS	E Long.	N Lat.	Air Pressure	Wind	Force	Weather		
父島 Titizima	57.6	26.5	-	1	2	K	b	-	Somedono	m. 141	41	55.1	ENE	1	bc		
筑波山 Tukubasan	56.5	16.6	-	1	10	N	r	1	Itkusima	m. 155	55	49.8	E	1	b		
高山 Takayama	56.2	19.4	-	0	10	N	c	2	Sanuki	m. 155	56	48.8	S	1	bc		
飯田 Iida	56.9	20.7	-	0	10	SK	r	2	Singū	m. 156	57	50.3	SW	1	bc		
松本 Matsumoto	56.0	19.0	-	1	10	N	r	3	2nd Ogura	m. 142	36	57.2	S	3	r		
長野 Nagano	55.4	19.8	-	1	10	N	r	8	Niitaka	m. 132	39	53.9	SSE	2	c		
甲府 Kōfu	56.2	21.2	-	0	10	SK	c	-	Sinsui	m. 147	47	50.6	N	4	bc		
前橋 Maebasi	55.8	20.0	-	0	10	N	r	4	Hakuhō	m. 150	46	49.5	WSW	2	c		
足尾 Asio	56.6	17.4	-	0	10	N	r	2	12th Sapporo	m. 141	36	55.9	NW	1	r		
宇都宮 Utsunomiya	56.1	19.6	-	0	10	N	r	2	Keihuku	m. 129	35	55.8	S	3	c		
福島 Fukuima	55.7	19.8	-	1	10	S	c	-	Tyōan	m. 127	34	53.1	SSW	4	r		
磐根 Hikone	55.7	23.6	-	0	10	SK	c	15	測候所	時刻	氣壓	風向	風力	氣溫	天氣		
伊吹山 Ibukisan	56.0	17.1	NNW	13	10	S	f	5	STATIONS	Time	Air Pressure	Wind	Air Temp.	Weather			
福井 Fukui	55.2	23.8	-	1	10	N	r	4	Hongkong	11	53.6	SE	2	27	fair		
金澤 Kanazawa	55.1	23.6	SW	3	10	SK	e	1	Manila	7	56.4	-	0	24	overcast		
輪島 Wazima	55.4	21.6	SW	2	10	N	c	1	Appari	7	56.1	-	0	25	clear		
伏木 Fusiki	55.7	22.3	-	0	10	N	c	45	Legaspi	7	55.4	-	0	24	fair		
高田 Takata	55.4	21.3	-	0	10	N	r	13	Hilo	7	56.5	WSW	2	26	overcast		
新潟 Niigata	55.6	21.6	-	0	9	N	c	1	Surigao	7	56.0	WSW	2	24	thunder		
相川 Aikawa	55.6	20.1	-	1	10	SK	c	1	Yap	7	58.2	-	0	-	overcast		
									Guam	7	56.4	-	0	-	overcast		
									Basco	7	56.1	SE	2	30	fair		

天氣 Weather 晴 Clear 晴 Fair 曇 Cloudy 雨 Rain 雪 Snow 霧 Fog 雷雨 Thunderstorm 濃霧 Thick haze
記號 Notation b bc c r s f t h

七月十七日午後六時各地觀測表
OBSERVATIONS at 6p.m. (135° M.S.T.) July 17 1932

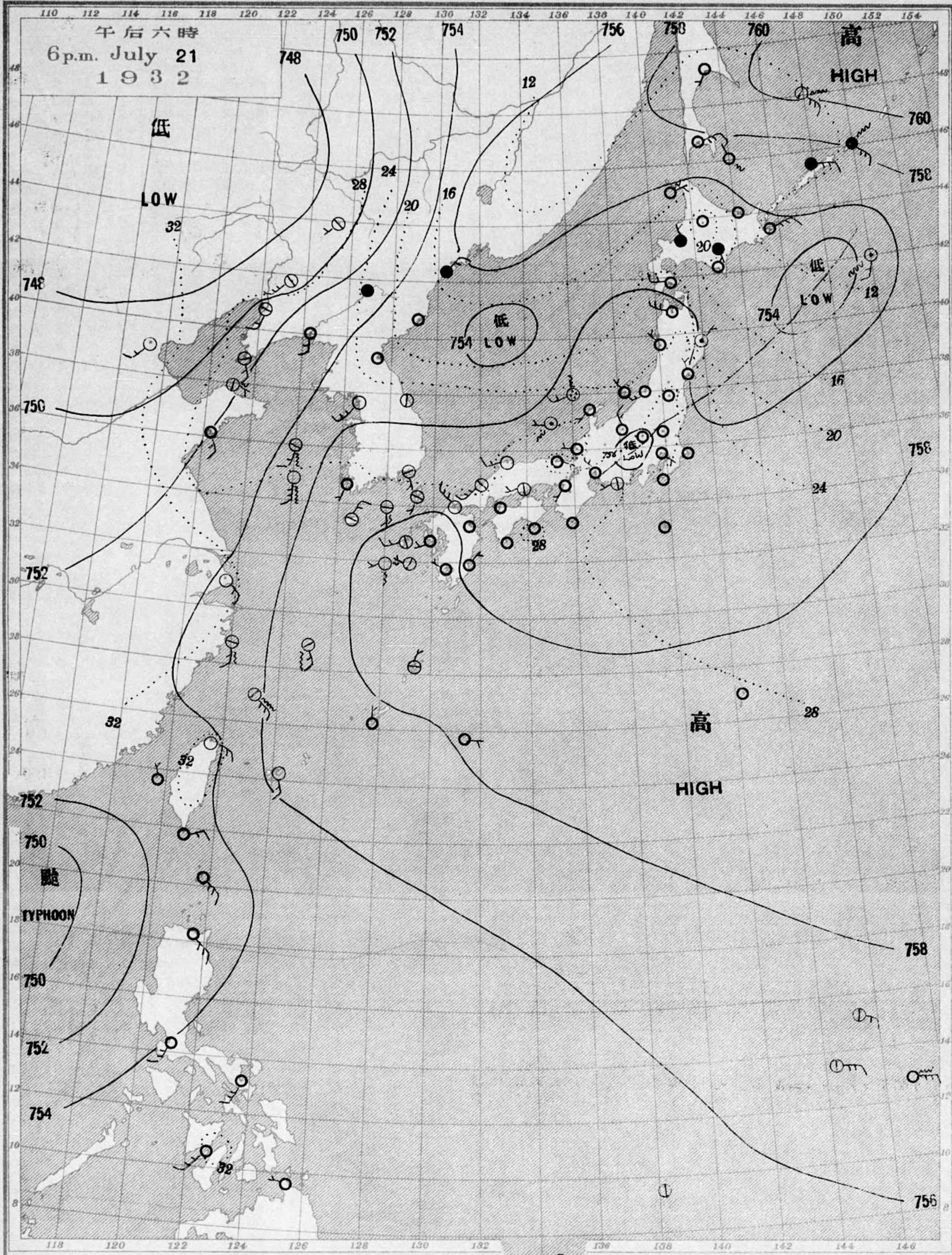
測候所 STATIONS	氣壓 Air Press. 700+	氣溫 Air Temp. °C	風向風速		雲量	雲形	天氣	雨量 Precip. mm. (2)	測候所 STATIONS	氣壓 Air Press. 700+	氣溫 Air Temp. °C	風向風速		雲量	雲形	天氣	雨量 Precip. mm. (2)
			Dir.	Vel.								Dir.	Vel.				
恒春 Kōsūn	55.6	29.9	-	1	3	K	bc	1	仁川 Zinsen	53.7	24.8	SSE	3	10	N	c	41
高雄 Takao	55.3	29.3	SSW	3	10	SK	e	-	江陵 Kōryō	53.9	21.1	-	1	10	SK	c	7
澎湖 Hōko	55.3	31.0	W	3	2	K	b	-	元山 Gensan	53.9	21.2	ESE	2	10	KC	c	-
臺北 Taihoku	55.8	31.6	E	3	9	SK	c	-	城津 Zōsin	54.6	17.1	-	1	10	N	r	-
石垣島 Isigakizima	56.8	31.3	S	4	1	SK	b	-	雄基 Yūki	55.7	14.9	ENE	3	10	N	r	1
那覇 Naha	57.7	29.8	SSW	4	4	C	bc	-	中江鎮 Tyūkōtin	48.4	28.6	SW	2	2	K	b	-
名瀨 Naze	57.8	32.1	ENE	2	0	K	h	-	新義州 Singisyū	51.6	26.9	SSW	2	8	SK	c	-
鹿兒島 Kagosima	57.2	29.8	WNW	3	4	KC	bc	-	大連 Dairen	49.9	25.9	S	4	10	SC	c	-
宮崎 Miyazaki	56.0	29.2	ESE	2	1	KC	b	-	營口 Yinkow	48.6	31.2	SSE	4	8	C	c	-
熊本 Kumamoto	56.7	30.0	SSW	3	3	CK	bc	-	奉天 Mukden	48.5	30.8	SSW	5	3	K	bc	-
清水 Simidu	55.9	29.6	W	2	9	KC	e	-	長春 Changchun	47.5	30.1	S	3	8	K	c	-
高知 Kōchi	55.5	29.9	E	2	2	K	b	-	天津 Tientsin	47.4	29.4	-	1	10	SC	c	-
室戸 Muroto	55.7	28.4	WNW	3	0	C	b	-	青島 Tsingtau	49.8	28.0	SSE	7	10	CS	c	-
和歌山 Wakayama	55.1	28.7	W	2	7	K	bc	-	上海 Shanghai	52.7	33.3	SE	3	10	CK	c	-
潮岬 Simisaki	54.8	28.1	W	6	2	C	b	-	大東島 Ōogazirizima	58.8	-	-	1	7	C	bc	-
大分 Oita	56.3	29.3	NE	2	8	K	c	-	パラオ Palau	58.2	25.3	-	1	10	N	r	5
松山 Matuyama	55.9	31.3	W	2	4	C	bc	-	地名	午前六時 6a.m.	正午 NOON						
多度津 Tadotsu	55.2	29.4	W	3	9	KC	e	-	氣壓	風向	風力	氣溫	雨量	天氣			
廣島 Hiroshima	55.2	31.2	SSE	3	3	K	bc	-	STATIONS	Air Pressure	Wind	Air Temp.	Precip.	Weather			
岡山 Okay																	

七月十九日午前六時各地觀測表
OBSERVATIONS at 6a.m. (135° M.S.T.) July 19 1932

測候所 STATIONS	氣壓 Air Press. mm. 700+	氣溫 Air Temp. °C	風向		風速		雲量	雲形	天氣	雨量 Precip. mm. (1)	測候所 STATIONS	氣壓 Air Press. mm. 700+	氣溫 Air Temp. °C	風向		風速		雲量	雲形	天氣	雨量 Precip. mm. (1)
			Dir.	Vel.	Dir.	Vel.								Dir.	Vel.						
德春 Kōsuyū	55.9	25.8	-	1	3	K	bc	2	-	-	山形 Yamagata	56.2	19.3	-	0	10	S	c	-	-	-
臺東 Taitō	56.9	24.7	NW	2	1	K	b	-	-	-	秋田 Akita	55.9	17.2	ESE	2	4	C	bc	-	-	-
高雄 Takao	55.7	25.7	-	0	0	CK	b	-	-	-	水戸 Mito	56.0	22.0	-	0	10	S	f	1	-	-
臺南 Tainan	55.5	25.2	ESE	2	0	-	b	-	-	-	小名濱 Onahama	56.3	21.3	-	1	10	S	c	-	-	-
澎湖 Hoko	55.4	27.7	SSW	3	6	CS	bc	-	-	-	石巻 Isinomaki	56.4	18.1	-	1	10	SK	c	-	-	-
臺北 Taihoku	56.3	24.9	-	1	10	SK	c	43	-	-	水津 Midusawa	55.6	19.5	-	1	10	S	c	-	-	-
石垣島 Isigakizima	56.9	27.8	S	4	1	N	b	-	-	-	盛岡 Morioka	56.6	16.2	-	0	10	S	c	-	-	-
那覇 Naha	57.7	26.1	SE	2	0	K	b	-	-	-	宮古 Miyako	56.1	15.6	-	1	4	C	bc	-	-	-
名瀬 Naze	57.8	25.6	-	0	0	K	b	-	-	-	青森 Aomori	56.2	17.0	-	0	10	S	c	-	-	-
鹿兒島 Kagosima	57.2	24.6	-	1	3	SK	bc	-	-	-	函館 Hakodate	56.0	14.7	-	1	10	S	f	-	-	-
宮崎 Miyazaki	56.6	26.4	WSW	2	1	K	b	-	-	-	鹿兒島 Kagosima	55.7	14.9	W	3	3	C	bc	-	-	-
熊本 Kumamoto	56.8	25.1	-	1	2	K	b	-	-	-	札幌 Sapporo	56.0	14.2	-	0	4	C	bc	-	-	-
清水 Simidu	56.3	24.8	-	0	0	CK	b	-	-	-	羽幌 Haboro	56.4	13.4	SE	4	7	SK	bc	-	-	-
高知 Kōchi	56.4	22.9	WSW	2	1	CS	b	-	-	-	旭川 Asahigawa	56.0	14.4	-	0	7	C	bc	-	-	-
室戸 Muroto	56.1	25.6	NE	2	0	CK	b	-	-	-	浦河 Urakawa	56.5	16.5	-	0	0	C	b	-	-	-
徳島 Tokushima	55.9	24.0	-	0	7	CK	bc	-	-	-	帯廣 Obihiro	56.3	13.3	-	0	7	C	bc	-	-	-
和歌山 Wakayama	55.7	25.0	-	1	10	C	c	-	-	-	網走 Abasiri	55.6	13.8	-	0	0	-	b	-	-	-
和歌山 Wakayama	56.1	25.4	-	1	3	CK	bc	-	-	-	網走 Abasiri	55.6	13.8	-	0	0	-	b	-	-	-
和歌山 Wakayama	56.0	24.0	-	0	1	K	b	-	-	-	網走 Abasiri	55.6	13.8	-	0	0	-	b	-	-	-
大分 Ōita	55.9	24.4	-	1	1	C	b	-	-	-	網走 Abasiri	55.6	13.8	-	0	0	-	b	-	-	-
大分 Ōita	55.9	24.4	-	1	1	C	b	-	-	-	網走 Abasiri	55.6	13.8	-	0	0	-	b	-	-	-
大分 Ōita	55.9	24.4	-	1	1	C	b	-	-	-	網走 Abasiri	55.6	13.8	-	0	0	-	b	-	-	-
大分 Ōita	55.9	24.4	-	1	1	C	b	-	-	-	網走 Abasiri	55.6	13.8	-	0	0	-	b	-	-	-
大分 Ōita	55.9	24.4	-	1	1	C	b	-	-	-	網走 Abasiri	55.6	13.8	-	0	0	-	b	-	-	-
大分 Ōita	55.9	24.4	-	1	1	C	b	-	-	-	網走 Abasiri	55.6	13.8	-	0	0	-	b	-	-	-
大分 Ōita	55.9	24.4	-	1	1	C	b	-	-	-	網走 Abasiri	55.6	13.8	-	0	0	-	b	-	-	-
大分 Ōita	55.9	24.4	-	1	1	C	b	-	-	-	網走 Abasiri	55.6	13.8	-	0	0	-	b	-	-	-
大分 Ōita	55.9	24.4	-	1	1	C	b	-	-	-	網走 Abasiri	55.6	13.8	-	0	0	-	b	-	-	-
大分 Ōita	55.9	24.4	-	1	1	C	b	-	-	-	網走 Abasiri	55.6	13.8	-	0	0	-	b	-	-	-
大分 Ōita	55.9	24.4	-	1	1	C	b	-	-	-	網走 Abasiri	55.6	13.8	-	0	0	-	b	-	-	-
大分 Ōita	55.9	24.4	-	1	1	C	b	-	-	-	網走 Abasiri	55.6	13.8	-	0	0	-	b	-	-	-
大分 Ōita	55.9	24.4	-	1	1	C	b	-	-	-	網走 Abasiri	55.6	13.8	-	0	0	-	b	-	-	-
大分 Ōita	55.9	24.4	-	1	1	C	b	-	-	-	網走 Abasiri	55.6	13.8	-	0	0	-	b	-	-	-
大分 Ōita	55.9	24.4	-	1	1	C	b	-	-	-	網走 Abasiri	55.6	13.8	-	0	0	-	b	-	-	-
大分 Ōita	55.9	24.4	-	1	1	C	b	-	-	-	網走 Abasiri	55.6	13.8	-	0	0	-	b	-	-	-
大分 Ōita	55.9	24.4	-	1	1	C	b	-	-	-	網走 Abasiri	55.6	13.8	-	0	0	-	b	-	-	-
大分 Ōita	55.9	24.4	-	1	1	C	b	-	-	-	網走 Abasiri	55.6	13.8	-	0	0	-	b	-	-	-
大分 Ōita	55.9	24.4	-	1	1	C	b	-	-	-	網走 Abasiri	55.6	13.8	-	0	0	-	b	-	-	-
大分 Ōita	55.9	24.4	-	1	1	C	b	-	-	-	網走 Abasiri	55.6	13.8	-	0	0	-	b	-	-	-
大分 Ōita	55.9	24.4	-	1	1	C	b	-	-	-	網走 Abasiri	55.6	13.8	-	0	0	-	b	-	-	-
大分 Ōita	55.9	24.4	-	1	1	C	b	-	-	-	網走 Abasiri	55.6	13.8	-	0	0	-	b	-	-	-
大分 Ōita	55.9	24.4	-	1	1	C	b	-	-	-	網走 Abasiri	55.6	13.8	-	0	0	-	b	-	-	-
大分 Ōita	55.9	24.4	-	1	1	C	b	-	-	-	網走 Abasiri	55.6	13.8	-	0	0	-	b	-	-	-
大分 Ōita	55.9	24.4	-	1	1	C	b	-	-	-	網走 Abasiri	55.6	13.8	-	0	0	-	b	-	-	-
大分 Ōita	55.9	24.4	-	1	1	C	b	-	-	-	網走 Abasiri	55.6	13.8	-	0	0	-	b	-	-	-
大分 Ōita	55.9	24.4	-	1	1	C	b	-	-	-	網走 Abasiri	55.6	13.8	-	0	0	-	b	-	-	-
大分 Ōita	55.9	24.4	-	1	1	C	b	-	-	-	網走 Abasiri	55.6	13.8	-	0	0	-	b	-	-	-
大分 Ōita	55.9	24.4	-	1	1	C	b	-	-	-	網走 Abasiri	55.6	13.8	-	0	0	-	b	-	-	-
大分 Ōita	55.9	24.4	-	1	1	C	b	-	-	-	網走 Abasiri	55.6	13.8	-	0	0	-	b	-	-	-
大分 Ōita	55.9	24.4	-	1	1	C	b	-	-	-	網走 Abasiri	55.6	13.8	-	0	0	-	b	-	-	-
大分 Ōita	55.9	24.4	-	1	1	C	b	-	-	-	網走 Abasiri	55.6	13.8	-	0	0	-	b	-	-	-
大分 Ōita	55.9	24.4	-	1	1	C	b	-	-	-	網走 Abasiri	55.6	13.8	-	0	0	-	b	-	-	-
大分 Ōita	55.9	24.4	-	1	1	C	b	-	-	-	網走 Abasiri	55.6	13.8	-	0	0	-	b	-	-	-
大分 Ōita	55.9	24.4	-	1	1	C	b	-	-	-	網走 Abasiri	55.6	13.8	-	0	0	-	b	-	-	-
大分 Ōita	55.9	24.4	-	1	1	C	b	-	-	-	網走 Abasiri	55.6	13.8	-	0	0	-	b	-	-	-
大分 Ōita	55.9	24.4	-	1	1	C	b	-	-	-	網走 Abasiri	55.6	13.8	-	0	0	-	b	-	-	-
大分 Ōita	55.9	24.4	-	1	1	C	b	-	-	-	網走 Abasiri	55.6	13.8	-	0	0	-	b	-	-	-
大分 Ōita	55.9	24.4	-	1	1	C	b	-	-	-	網走 Abasiri	55.6	13.8	-	0	0	-	b	-	-	-
大分 Ōita	55.9	24.4	-	1	1	C	b	-	-	-	網走 Abasiri	55.6	13.8	-	0	0	-	b	-	-	-
大分 Ōita	55.9	24.4	-	1	1	C	b	-	-	-	網走 Abasiri	55.6	13.8	-	0	0	-	b	-	-	-
大分 Ōita	55.9	24.4	-	1	1	C	b	-	-	-	網走 Abasiri	55.6	13.8	-	0	0	-	b	-	-	-
大分 Ōita	55.9	24.4	-	1	1	C	b	-	-	-	網走 Abasiri	55.6	13.8	-	0	0	-	b	-	-	-
大分 Ōita	55.9	24.4	-	1	1	C	b	-	-	-	網走 Abasiri	55.6	13.8	-	0	0	-	b	-	-	-
大分 Ōita	55.9	24.4	-	1	1	C	b	-	-	-	網走 Abasiri	55.6	13.8	-	0	0	-	b	-	-	-
大分 Ōita	55.9	24.4	-	1	1	C	b	-	-	-	網走 Abasiri	55.6	13.8	-	0	0	-	b	-	-	-
大分 Ōita	55.9	24.4	-	1	1	C	b	-	-	-	網走 Abasiri	55.6	13.8	-	0	0	-	b	-	-	-
大分 Ōita	55.9	24.4	-	1	1	C	b	-	-	-	網走 Abasiri	55.6	13.8	-	0	0	-	b	-	-	-
大分 Ōita	55.9	24.4	-	1	1	C	b	-	-	-	網走 Abasiri	55.6	13.8	-	0	0	-	b	-	-	-
大分 Ōita	55.9	24.4	-	1	1	C	b	-	-	-	網走 Abasiri	55.6	13.8	-	0	0	-	b	-	-	-
大分 Ōita	55.9	24.4	-	1	1	C	b	-	-	-	網走 Abasiri	55.6	13.8	-	0	0	-	b	-	-	-
大分 Ōita	55.9	24.4	-	1	1	C	b	-	-	-	網走 Abasiri	55.6	13.8	-	0	0	-	b	-	-	-
大分 Ōita	55.9	24.4	-	1	1	C	b	-	-	-	網走 Abasiri	55.6	13.8	-	0	0	-	b	-	-	-
大分 Ōita	55.9	24.4	-	1	1	C	b	-	-	-	網走 Abasiri	55.6	13.8	-	0	0	-	b	-	-	-
大分 Ōita	55.9	24.4	-	1	1	C	b	-	-	-	網走 Abasiri	55.6	13.8	-	0	0	-	b	-	-	-
大分 Ōita	55.9	24.4	-	1	1	C	b	-	-	-	網走 Abasiri	55.6	13.8	-	0	0	-	b	-	-	-
大分 Ōita	55.9	24.4	-	1	1	C	b	-	-	-	網走 Abasiri	55.6	13.8	-	0	0	-	b	-	-	-
大分 Ōita	55.9	24.4	-	1	1	C	b	-	-	-	網走 Abasiri	55.6	13.8	-	0	0	-	b	-	-	-
大分 Ōita	55.9	24.4	-	1	1	C	b	-	-	-	網走 Abasiri	55.6	13.8	-	0	0	-	b	-	-	-
大分 Ōita	55.9	24.4	-	1	1	C	b	-	-	-	網走 Abasiri	55.6	13.8	-	0	0	-	b	-	-	-
大分 Ōita	55.9	24.4	-	1	1	C	b	-	-	-	網走 Abasiri	55.6	13.8	-	0	0	-</				

天氣圖
WEATHER CHART.

THE CENTRAL METEOROLOGICAL OBSERVATORY OF JAPAN, TOKYO.



等壓線 Isobaric line	快晴 Clear	雪 Snow	軟風 Light Wind 2-4	烈風 Strong Gale 29-35	颶風 Hurricane 40+
等溫線 Isothermal line	晴 Fair	霧 Fog	和風 Moderate Wind 4-6	疾風 Strong Wind 20-25	暴風 Gale 25-29
不連續線 Line of Discontinuity	曇 Cloudy	雷雨 Thunderstorm	強風 Gale 10-15	暴風 Gale 25-29	暴風 Gale 25-29
	雨 Rain	濃煙霧 Thick haze			

波/横線 Sea-Disturbance; 無記號/海面平滑 Absence of symbol means dead calm; 海面穏好/Smooth/波少/シテ Slight/波可有/アリ Moderate; 波稍高/Rough; 波甚高/Very high; 怒濤/Phenomenal; 方向ハウネリ又/浪ノ来方 Direction shows Whence swell or roller comes.

明治廿七年三月七日第三種郵便物認可
昭和七年七月廿二日發行

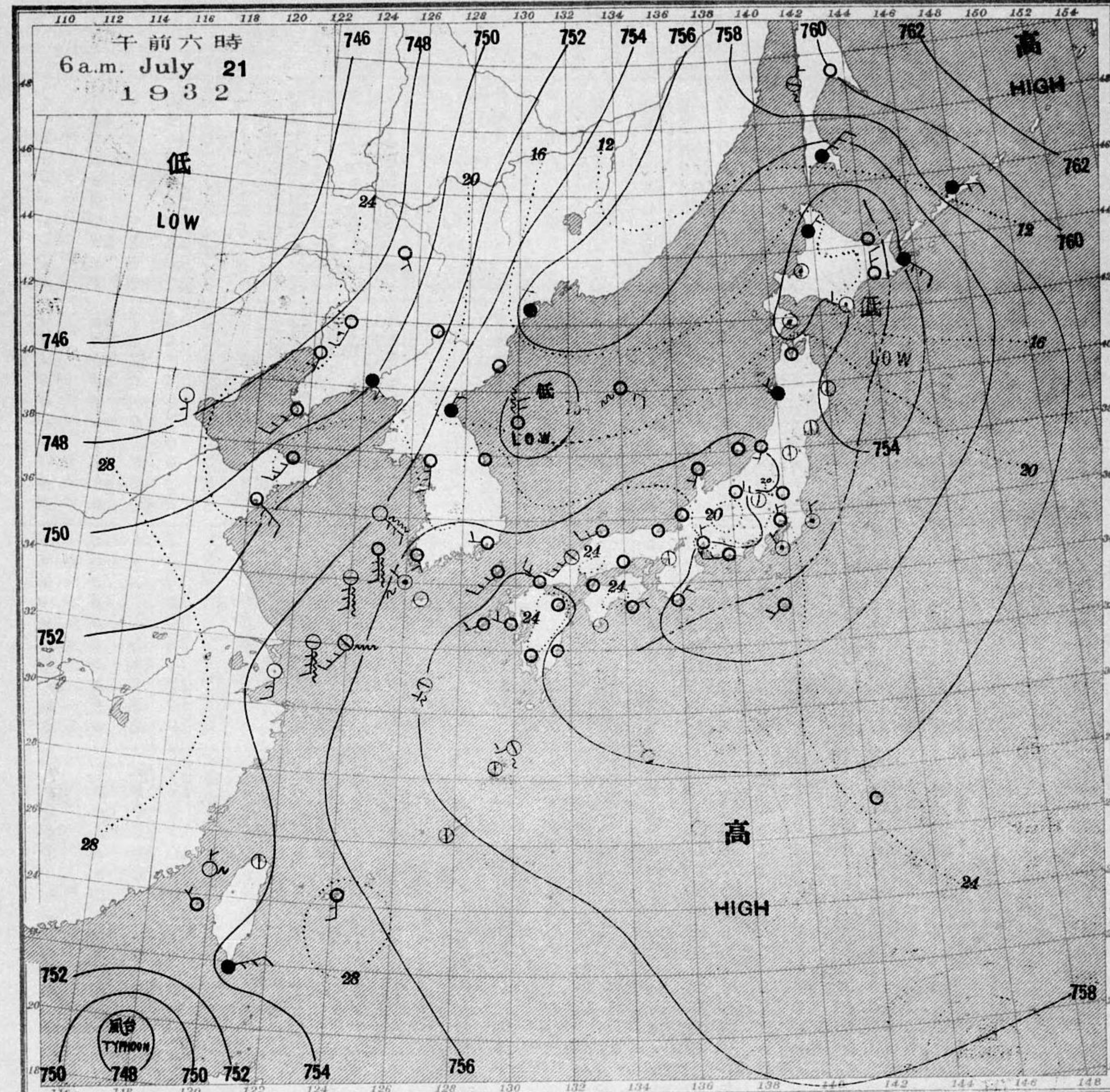
甲發
刷行
者人
販發
賣行
所所

東京市麹町區竹下町郵便局
中央
天氣
氣象
臺

(定價郵稅共壹枚金四錢)

天氣圖
WEATHER CHART.

THE CENTRAL METEOROLOGICAL OBSERVATORY OF JAPAN, TOKYO.



午前六時天氣概況
七六二耗、高氣壓ハ千島北部アリ七五八耗、ノモハ本邦ノ南洋上ヨリ九州附近マデラ掩テ居リマス。低氣壓ハ北海道ノ南方海上ラ東ニ進ムガ居リマス。極ク弱イモチスガ東北北海道ハ二、三十耗ノ降雨ガアリ、釧路根室方面ハ七十耗以上ニ昇リマシタ。天氣ハ一般ニ曇デ北海道ノ南西部ト千葉茨城方面ハ濃霧多ク奥羽北海道朝鮮及ヒ臺灣等ハ所々雨が降ツテ居リマス。溫度ハ概シテ平年ヨリ一二度高メダスガ北海道ハ一二度、樺太ハ五六度平年ヨリ低クナツテ居リマス。

分朝六時富士山頂ガハ北西ノ風ハ米テ薄曇氣温ハ六度デアリマシタ中腹一五〇米以下ハ七分通り雲ニ開ケテ居リマス當分コノ様ニ悪因ヲ以テ天氣カソキツテス。

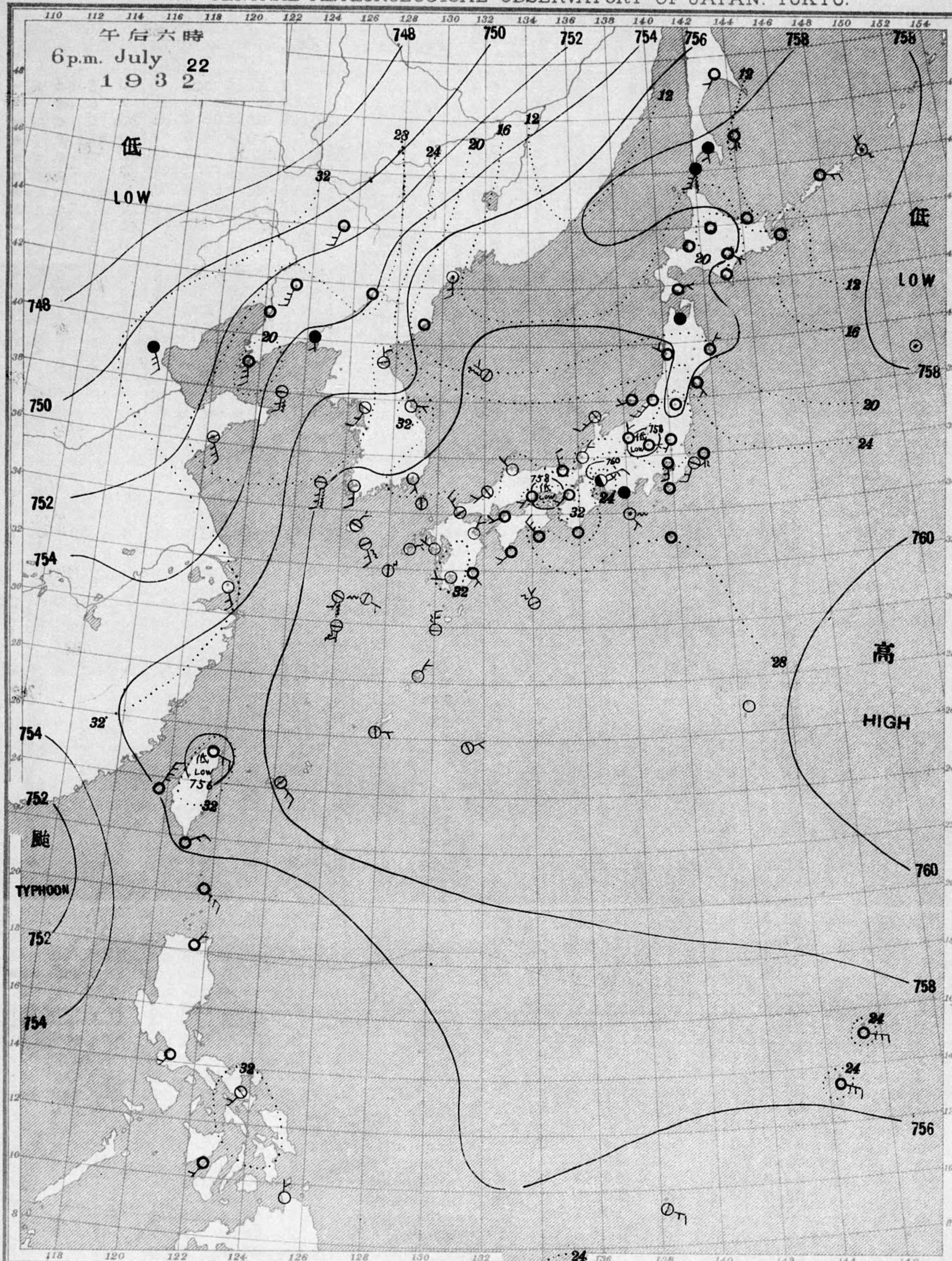
全國豫報			
第一區	南乃東	風	晴
第二區	南乃西	風	全
第三區	全乃全	風	曇
第四區	全乃全	風	全
第五區	全乃全	風	全
第六區	全乃全	風	天氣悪ナル
第七區	南乃東	風	全
第八區	全乃全	風	雨
第九區	全乃全	風	全

暴風警報

東京豫報
今晚ハ風弱ク天氣ハ良イガガ宵ノ中ハ驟雨氣味アリ。
明日ハ南ノ風曇時々晴

天氣圖
WEATHER CHART.

THE CENTRAL METEOROLOGICAL OBSERVATORY OF JAPAN, TOKYO.



等壓線 Isobaric line	○ 快晴 Clear	⊗ 雪 Snow	○ 輕風 Light Wind 2-4 m.p.s.	⊗ 烈風 Strong Gale 28-35 m.p.s.	⊗ 颶風 Hurricane 40 >
等溫線 Isothermal line	⊙ 晴 Fair	⊙ 霧 Fog	⊙ 和風 Moderate Wind 4-6 m.p.s.	⊙ 疾風 Strong Wind 15-20 m.p.s.	⊙ 20-25 m.p.s.
不連續線 Line of Discontinuity	☁ 曇 Cloudy	⊙ 雷雨 Thunderstorm	⊙ 強風 Gale 10-15 m.p.s.	⊙ 25-29 m.p.s.	⊙ 40 <
	● 雨 Rain	⊙ 濃煙霧 Thick haze			

波/風標 Sea Disturbance: 無記號/海面平滑 Absence of symbol means dead calm. 海面隆起/Smooth 少/少 Slight 浪可/浪 Moderate; 浪稍高/Rough; 浪甚高/Very high; 暴瀾/Phenomenal; 方向/ウネリ又/浪/來/方向 Direction shows Whence swell or roller comes.

明治廿七年三月七日第三種郵便物認可
昭和七年七月廿三日發行

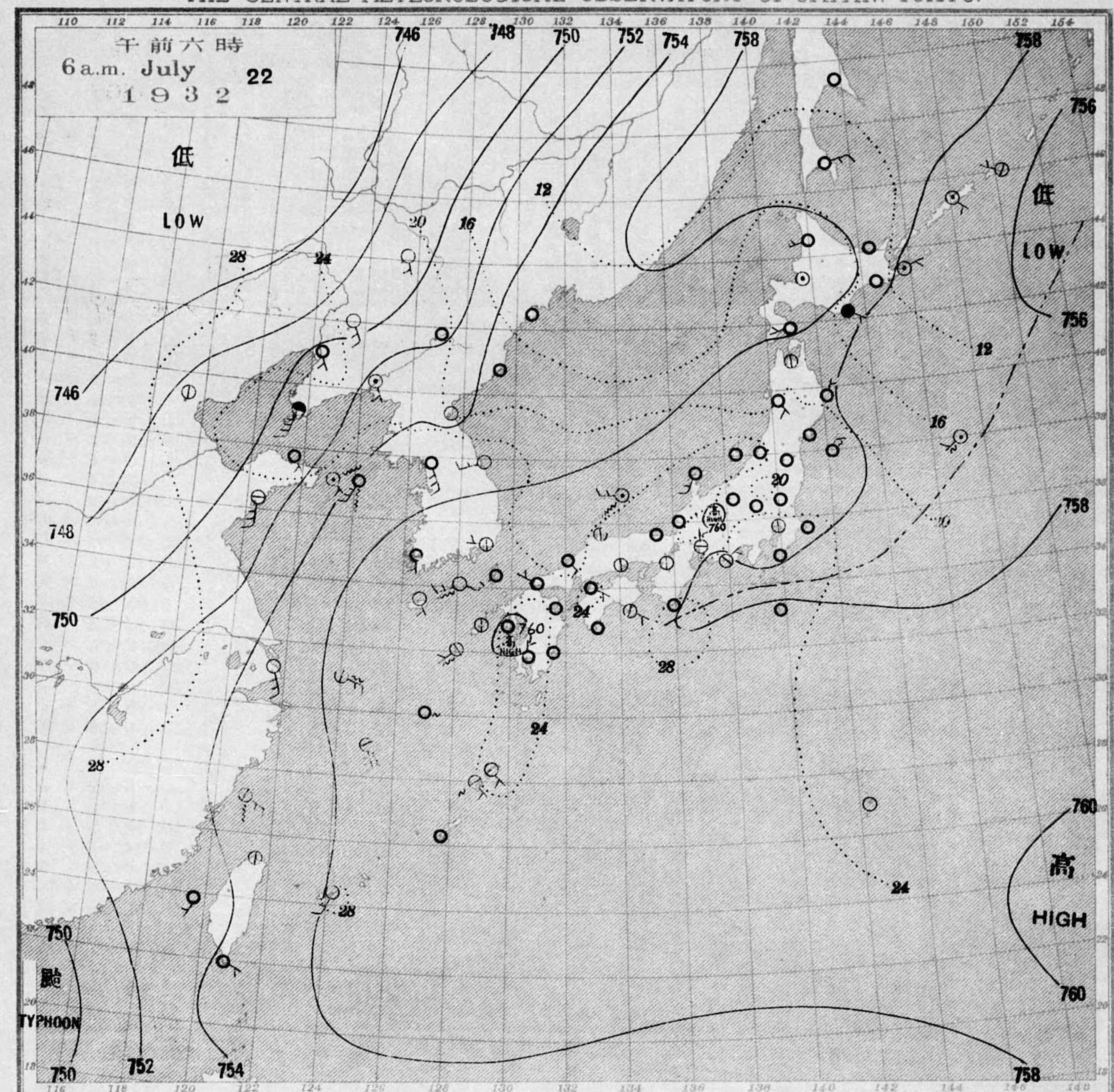
用發
刷行人
販發行
所所

東京市麹町區竹下町貳番地
中央氣象臺

(定價郵稅共壹枚四錢)

天氣圖
WEATHER CHART.

THE CENTRAL METEOROLOGICAL OBSERVATORY OF JAPAN, TOKYO.



午前六時天氣概況

七五九毫、高氣壓ハ内地及ヒソノ南方洋上ヲ掩ヒ七五八
毫、モハオホシク海ニアリマス。低氣壓ハ子島、東ニアリ
北東ニ進シテ居リマス。天氣ハ一般ニ曇リマスガ朝鮮、琉球
臺灣等ハ所々快晴ニツケ居リマス

今朝六時ノ溫度ヲ予年ニ比ベテ小量減琉球及ヒ四國、中國ヨ
リ関東マテハ一ニ度高ク九州、奥羽ハ一度位低ク北海道
ハ一度カラ五度位低ク朝鮮ハ大休一ニ度高クモ北東沿岸
地方ハ四ニ五度低クツケ居リマス

今朝六時富士山頂ヲ北北西ノ風十米ヲ量熱温ハ五度ヲ
アリマシク山頂以下ハ雲少ク遠方ノ山モ長ク見エシタ

全國豫報	
第一區	南 晴
第二區	南 西 全 晴
第三區	全 乃 全 全 晴
第四區	全 乃 全 全 晴
第五區	全 乃 全 全 晴
第六區	全 乃 全 全 晴
第七區	南 乃 東 全 曇
第八區	北 乃 東 全 曇
第九區	全 乃 全 全 曇

暴風警報

東京豫報

今晚ハ南ノ風 晴時少量

明日ハ南ノ風 天氣良キモ午後ニハ驟雨模様アリ

七月二十一日午前六時各地觀測表
OBSERVATIONS at 6a.m. (135° M.S.T.) July 21 1932

測候所 STATIONS	氣壓 Air Press. mm. 700+	氣溫 Air Temp. °C	風向風速		雲量雲形		天氣 Weather	雨量 Precip. mm. (1)	測候所 STATIONS	氣壓 Air Press. mm. 700+	氣溫 Air Temp. °C	風向風速		雲量雲形		天氣 Weather	雨量 Precip. mm. (1)
			Dir.	Vel.	Amt.	Form						Dir.	Vel.	Amt.	Form		
恒春 Kōsuyun	54.4	26.0	ENE	7	10	N	r	9	山形 Yamagata	54.8	21.9	-	1	8	SK	c	25
臺北 Taitō	56.9	25.1	-	1	10	N	r	13	秋田 Akita	55.4	20.9	NW	2	10	N	r	5
高雄 Takao	53.9	27.4	-	1	9	KC	c	-	水戸 Mito	54.8	23.6	-	0	10	S	f	-
臺南 Tainan	53.6	26.8	NNE	3	10	SK	c	-	小名濱 Onahama	55.3	22.4	-	0	4	C	bc	1
澎湖 Hōko	53.9	27.1	NW	3	8	KC	c	-	石巻 Isinomaki	54.7	23.1	-	0	7	SK	bc	20
臺北 Taihoku	53.9	27.1	NW	3	8	KC	c	-	水澤 Midusawa	54.3	22.4	-	0	10	SK	c	25
石垣島 Isigakizima	53.9	26.2	-	1	7	SK	bc	-	盛岡 Morioka	54.3	21.7	-	1	10	N	r	24
那覇 Naha	58.1	26.4	-	1	7	C	bc	-	宮古 Miyako	53.7	21.0	-	1	7	SK	bc	14
名瀨 Naze	58.4	24.5	-	0	6	C	bc	-	青森 Aomori	54.4	20.6	-	1	10	N	c	10
鹿兒島 Kagosima	58.7	24.0	-	1	8	CK	c	-	函館 Hakodate	53.7	18.0	-	1	10	S	f	1
宮崎 Miyazaki	57.4	24.5	-	0	10	C	c	-	蕨 Suttu	54.4	17.8	NNW	3	10	S	f	33
熊本 Kumamoto	58.8	24.1	-	0	7	KC	bc	-	札幌 Sapporo	53.5	18.4	-	0	10	S	f	20
清水 Simidu	56.8	24.4	-	0	1	C	b	-	稚樺 Habero	53.6	16.9	NE	2	10	N	r	17
高知 Kōchi	56.9	24.0	-	1	10	C	c	-	旭川 Asahigawa	53.4	15.6	-	0	10	N	r	15
室戸 Murōto	56.9	25.7	ENE	2	10	C	c	-	浦河 Urakawa	54.0	15.3	WNW	2	10	S	f	15
徳島 Tokushima	56.9	25.6	-	0	10	CS	c	-	帯廣 Obihiro	53.9	17.6	-	0	8	SK	c	32
和歌山 Wakayama	56.6	26.6	-	0	10	CS	c	-	網走 Abasiri	53.8	15.7	-	1	10	SK	c	14
潮崎 Siumisaki	55.9	26.7	NE	2	10	CS	c	-	釧路 Kusiro	53.9	15.1	N	4	10	S	c	70
大分 Ōita	58.1	22.6	-	1	10	C	c	-	根室 Nemuro	54.0	13.5	SE	7	10	N	c	78
松山 Matuyama	57.8	25.0	-	1	10	C	c	-	妙郷 Syana	58.8	11.6	E	5	10	N	r	3
多摩津 Tadotu	57.2	26.4	W	3	10	SK	c	-	大泊 Ootomari	57.8	10.6	NE	9	10	N	r	-
廣島 Hiroshima	57.7	24.0	NNE	2	2	C	b	-	敦香 Sikka	60.0	8.8	-	1	10	S	c	-
岡山 Ōkayama	56.9	25.7	-	0	10	CS	c	-	釜山 Husan	56.2	25.5	W	2	10	S	c	-
神戸 Kōbe	56.6	26.1	N	2	10	SK	c	-	濟州島 Saisyūtō	56.1	24.3	-	1	0	CS	b	-
大阪 Ōsaka	56.6	26.4	-	1	6	SK	bc	-	木浦 Moppo	56.1	24.9	SSE	2	10	S	c	-
京都 Kyōto	57.0	24.2	-	1	4	SK	bc	32	仁川 Zinsen	54.2	23.6	S	6	10	S	c	12
八木 Yagi	56.8	25.5	-	0	6	KC	bc	-	江陵 Kōryō	54.3	26.7	-	1	10	CS	c	-
富江 Tomie	58.2	26.4	WSW	3	8	K	c	-	元山 Gensan	54.3	19.7	NNE	2	10	N	r	1
長崎 Nagasaki	58.7	25.3	WNW	3	10	S	c	-	咸津 Zyōsin	55.3	16.4	-	1	10	SK	c	1
佐賀 Sagā	58.3	25.2	-	0	6	CS	bc	-	雄基 Yōki	56.8	15.1	-	1	10	S	r	-
徳島 Hukuoka	58.4	24.3	-	1	10	CS	c	-	中江津 Tyūkotin	50.4	21.8	-	0	10	SK	c	2
徳島 Huhara	57.1	27.0	SW	6	10	S	c	-	新嘉坡 Singisyū	50.0	23.2	SE	2	10	N	r	37
下関 Simonoseki	58.0	25.6	NW	5	9	SK	c	-	大連 Dairen	49.7	23.1	SW	7	10	SK	c	15
濱田 Hamada	57.5	26.8	SW	7	7	SK	bc	-	營口 Yinkow	49.0	25.0	SSW	2	10	N	c	3
境 Sakai	57.0	26.6	WSW	5	9	SK	c	-	奉天 Mukden	48.5	23.6	SSW	5	10	S	c	2
宮津 Miyadu	56.9	24.8	-	1	10	SK	c	-	長春 Changchun	48.5	22.4	SSE	2	10	SK	c	3
津 Tsu	56.8	27.0	WNW	4	10	C	c	-	天津 Tientsin	47.9	25.3	S	4	0	CK	b	-
岐阜 Gifu	56.0	24.8	-	1	4	C	bc	20	青島 Tsingtau	51.8	22.4	SE	6	9	KN	c	15
名古屋 Nagoya	56.2	23.4	N	3	8	C	c	10	上海 Shanghai	54.2	27.0	S	5	0	SC	b	-
瀬田 Hamamatu	55.2	26.8	W	5	10	C	c	-	大東島 Ōoagarizima	58.1	-	-	0	10	N	r	0-10
御前崎 Ōmaesaki	55.1	25.0	-	1	9	C	c	-	パラオ Palau	56.3	23.7	N	4	10	N	r	13
沼津 Numadu	55.0	23.7	ENE	2	6	C	bc	-	サイパン Saipan	56.9	25.9	E	3	4	K	bc	2
横浜 Yokohama	55.1	24.4	NNW	3	10	SK	c	-	ボネー Ponape	57.2	23.7	-	1	10	SK	c	19
東京 Tōkyō	55.1	24.8	N	2	10	SK	c	-	船名	東經	北緯	氣壓	風向	風力	天氣		
熊谷 Kumagaya	55.3	23.0	-	1	9	C	c	-	SHIPS	E Long.	N Lat.	Air Pressure 700+	Wind ④	Force	Weather		
富崎 Tomisaki	54.9	24.3	NNW	2	10	N	f	-	Sanuki	m. 155	56	53.1	NW	1	bc		
富子 Tyōsi	55.2	23.2	N	2	10	S	f	-	KYK. Keisan	m. 118	39	50.8	SW	3	bc		
八丈島 Hatidōyōzima	55.8	25.7	SW	2	10	S	c	-	Dairen	m. 121	35	51.1	S	1	c		
父島 Titizima	58.3	23.7	-	0	8	KC	c	-	Nitirokōryū	m. 156	53	54.9	W	1	b		
筑波山 Tukubasan	56.6	22.1	SE	3	9	CK	c	-	Wakanoura	m. 155	55	57.7	WNW	1	c		
高山 Takayama	57.9	19.5	-	0	10	S	c	4	Somedono	m. 136	33	56.1	WSW	1	bc		
飯田 Iida	57.0	19.8	-	0	10	C	c	2	KYK. Yosino	m. 127	31	55.6	SSE	2	bc		
松本 Matumoto	57.5	18.1	-	0	10	C	c	-	Haguro	m. 140	35	55.1	NW	3	f		
長野 Nagano	56.5	20.5	-	1	10	SC	c	-	Amakusa	m. 134	40	45.2	ESE	3	c		
甲府 Kōfu	56.3	22.6	-	0	9	SK	c	-	Taityū	m. 130	29	59.2	WSW	2	bc		
前橋 Maebasi	55.3	22.8	WNW	5	7	SC	bc	-	Taki	m. 131	34	54.9	SW	3	c		
足尾 Asio	57.6	16.4	-	1	7	C	bc	-	觀測所	時刻	氣壓	風向	風力	氣溫	天氣		
宇都宮 Utsunomiya	55.2	21.9	-	1	10	CS	c	-	STATIONS	Time	Air Pressure 700+	Wind ④	Air Temp.	Weather			
福島 Fukuima	55.4	22.0	-	1	3	K	bc	21	Hongkong	11	50.8	E	4	26	?		
磐城 Hikone	56.5	25.2	-	1	10	SK	c	-	Manila	7	52.8	S	4	26	overcast		
伊吹山 Ibukisan	57.0	17.4	NNW	13	10	S	f	19	Appari	7	52.8	SSE	2	24	rain		
福井 Fukui	56.7	24.4	-	1	10	SK	c	9	Legaspi	7	54.3	SW	2	25	overcast		
金澤 Kanazawa	56.5	23.6	-	0	10	S	c	3	Iloilo	7	55.0	S	2	25	overcast		
輪島 Wazima	56.4	22.5	SSW	3	10	CS	c	1	Sarigao	7	55.2	-	0	25	overcast		
伏木 Husiki	56.8	23.8	-	1	10	C	c	17	Yap	7	56.6	-	0	-	fair		
高田 Takata	56.5	23.1	-	0	10	SC	c	-	Guam	7	55.2	-	0	-	fair		
新潟 Niigata	56.0	23.5	SSW	3	10	N	c	19	Basco	7	53.6	SE	4	27	overcast		
相川 Aikawa	56.1	22.3	-	0	10	N	c	-									

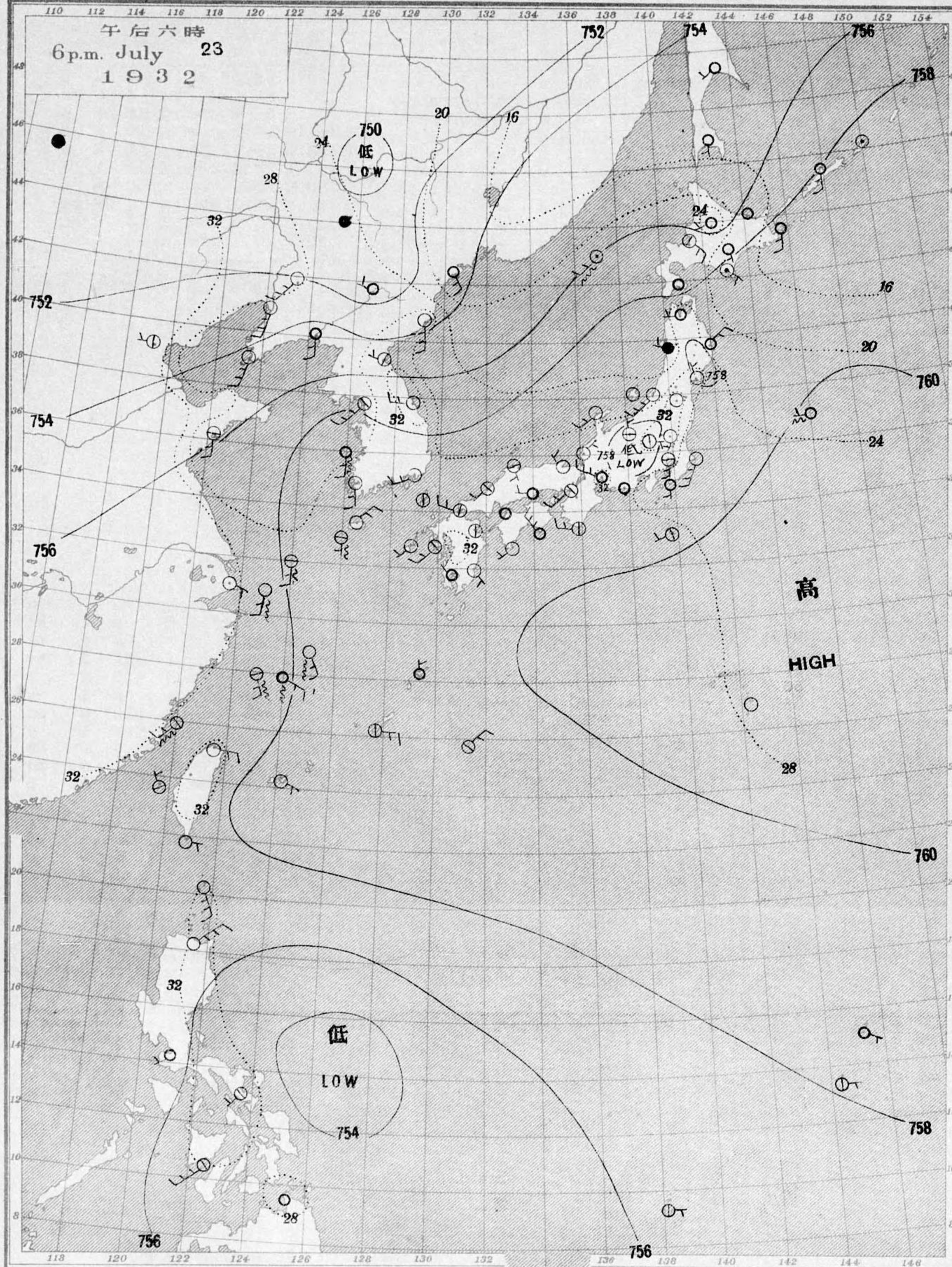
天氣 Weather 晴 Clear 晴 Fair 曇 Cloudy 雨 Rain 雪 Snow 霧 Fog 雷雨 Thunderstorm 濃霧 Thick haze
記號 Notation b bc c r s f t h

七月二十日午后六時各地觀測表
OBSERVATIONS at 6p.m. (135° M.S.T.) July 20 1932

測候所 STATIONS	氣壓 Air Press. mm. 700+	氣溫 Air Temp. °C	風向風速		雲量雲形		天氣 Weather	雨量 Precip. mm. (2)	測候所 STATIONS	氣壓 Air Press. mm. 700+	氣溫 Air Temp. °C	風向風速		雲量雲形		天氣 Weather	雨量 Precip. mm. (2)
			Dir.	Vel.	Amt.	Form						Dir.	Vel.	Amt.	Form		
恒春 Kōsuyun	53.1	29.8	ENE	8	9	KC	c	-	仁川 Zinsen	53.7	27.4	SSE	5	10	C	c	-
高雄 Takao	52.2	31.8	NNW	3	6	KC	bc	-	江陵 Kōryō	52.2	32.7	SW	2	7	C	bc	-
澎湖 Hōko	52.6	31.5	N	5	0	N	b	-	元山 Gensan	51.8	29.4	-	1	10	C	c	-
臺北 Taihoku	52.7	33.6	ESE	6	0	SK	b	-	咸津 Zyōsin	52.9	20.8	-	1	10	SK	c	-
石垣島 Isigakizima	55.9	30.0	SE	7	4	CS	bc	-	雄基 Yōki	53.8	18.4	-	1	10	S	c	-
那覇 Naha	57.3	30.4	SSW	4	1	SK	b	-	中江津 Tyūkotin	49.5	28.0	-	1	10	SK	c	-
名瀨 Naze	57.5	30.4	NNE	2	10	SK	bc	-	新嘉坡 Singisyū	52.1	24.8	S	4	10	SK	r	-
鹿兒島 Kagosima	57.3	30.2	NW	3	10	C	c	-	大連 Dairen	50.0	22.9	S	8	10	SK	c	3
宮崎 Miyazaki	56.1	32.8	WNW	4	10	CS	c	-	營口 Yinkow	49.4	28.4	SSE	5	10	SK	c	-
熊本 Kumamoto	57.1	30.0	S	3	8	C	c	-	奉天 Mukden	50.5	28.7	SSE	3	8	K	c	-
清水 Simidu	55.9	28.8	SSW	3	10	SC	c	-	長春 Changchun	48.3	28.7	S	2	9	CK	c	-
高知 Kōchi	55.4	30.4	-	1	3	C	bc	-	天津 Tientsin	47.8	30.0	SW	3	10	SK	c	-
室戸 Murōto	55.3	28.3	-	1	10	C	c	-	青島 Tsingtau	50.1	29.4	ESE	3	7	C	bc	-
和歌山 Wakayama	54.6	31.6	NW	2	10	SK	c	-	上海 Shanghai	53.0	34.5	SSE	6	3	SC	bc	-
潮崎 Siumisaki	54.3	28.1	W	7	10	CS	e	-	大東島 Ōoagarizima	57.5	-	-	0	2	K	b	0-10
大分 Ōita	56.1	29.4	ENE	3	10	CS	e	-	パラオ Palau	56.6	25.1	-	0	10	N	r	12
松山 Matuyama	55.7	32.1	SSW	2	9	C	c	-	地名	午前六時 6a.m.	正午 NOON						
多摩津 Tadotu	54.8	30.0	W	4	2	SK	b	-	STATIONS	氣壓	風向	風力	氣溫	雨量	天氣		
廣島 Hiroshima	55.2	31.6	SSE	3	2	CS	b	-	STATIONS	Air Pressure 700+	Wind ④	Force	Air Temp.	Precip.	Weather		

天氣圖
WEATHER CHART.

THE CENTRAL METEOROLOGICAL OBSERVATORY OF JAPAN, TOKYO.



等壓線 Isobaric line	○ 快晴 Clear	⊗ 雪 Snow	○ 軟風 Light Wind 2-4 m.p.s.	烈風 Strong Gale 29-35 m.p.s.	颶風 Hurricane 40 >
等溫線 Isothermal line	⊙ 晴 Fair	⊙ 霧 Fog	○ 和風 Moderate Wind 4-6 m.p.s.	疾風 Strong Wind 15-20 m.p.s.	20-25 m.p.s.
不連續線 Line of discontinuity	⊙ 曇 Cloudy	⊙ 雷雨 Thunder-storm	○ 疾風 Strong Wind 6-10 m.p.s.	20-25 "	25-29 "
	● 雨 Rain	⊙ 濃煙霧 Thick haze	○ 強風 Gale 10-15 m.p.s.	20-25 "	25-29 "

波/橋線 Sea Disturbance; 無記號/海面平滑 Absence of symbol means dead calm; 海面穏やか/Smooth; 浪小なり/Light; 浪可なり/Moderate; 浪稍高/Rough; 浪甚高/Very high; 怒濤/Phenomenal; 方向ハウネリ文/浪ノ来ル方向 Direction shows Whence swell or roller comes.

明治廿七年三月七日第三種郵便物認可
昭和七年七月廿四日發行

印發
刷行人
販發行
所所

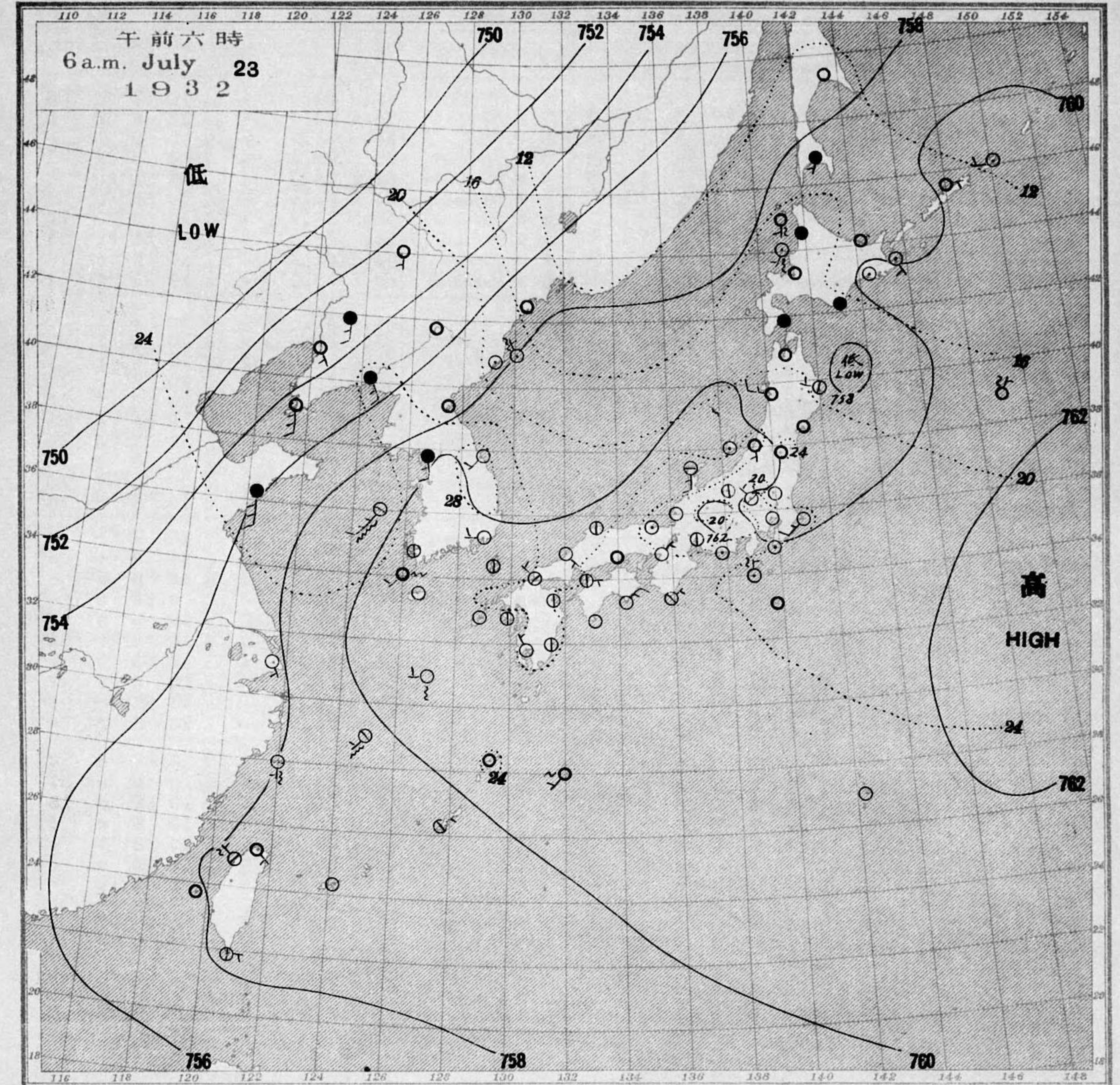
東京市麹町區竹下町貳番地
中央氣象臺

(定價郵稅共壹枚金四錢)

天氣圖

WEATHER CHART.

THE CENTRAL METEOROLOGICAL OBSERVATORY OF JAPAN, TOKYO.



午前六時天氣概況
七六一粒ノ高氣壓ハ内地ノ西部及ヒソノ南東洋上ノ千島ノ南方洋上等ヲ掩フヲ居リマス。奥羽ノ東海上ニハ小セイ低氣壓ガアリ北海道ハ所々雨ガ降ツテ居リマス。内地ノ中部カラ西ハ朝鮮南部迄ハ天氣良ク。琉球ニ晴レ勝テアリマス。ソノ他ノ各地ハ曇テアリマス。内地ノ中部ニハアキラカキニ薄霧ガ發生シテ居リマス。
温度ハ一般ニ平年ヨリ一二度高メマス。北海道ノ最大ハ一二度低ク。朝鮮北東沿岸ハ四度位低クナツテ居リマス。
今朝六時富士山頂ガ北西ノ風六米ヲ薄曇ヲ氣温ハ六度アリマシ。山頂ヨリ下ハ若シ雲ガナク山麓カスツカリ見エマシ。

全國豫報

第一區	南	乃	東	風	晴
第二區	△	乃	△	風	△
第三區	△	乃	△	風	△
第四區	△	乃	△	風	△
第五區	△	乃	△	風	△
第六區	△	南	西	風	△
第七區	△	乃	△	風	曇
第八區	△	乃	△	風	△
第九區	△	乃	△	風	△



東京豫報
今晚ハ南ノ風天氣良シ
明日ハ南ノ風天氣良シ

七月二十二日午前六時各地觀測表
OBSERVATIONS at 6a.m. (135° M.S.T.) July 22 1932

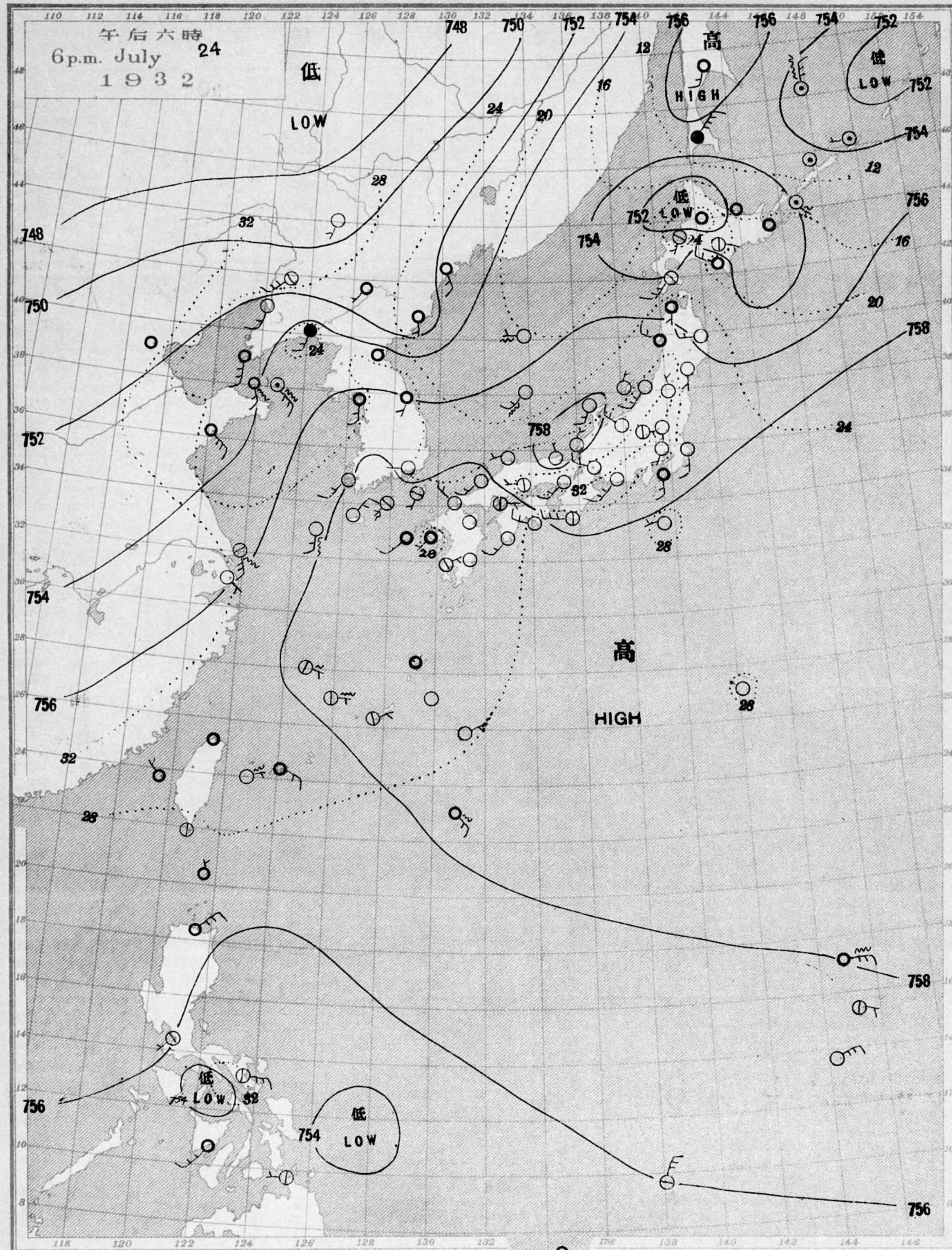
測候所 STATIONS	氣壓 Air Press. mm. 700+	氣溫 Air Temp. °C	風向風速		雲量雲形		天氣 Weather	雨量 Precip. mm. (1)	測候所 STATIONS	氣壓 Air Press. mm. 700+	氣溫 Air Temp. °C	風向風速		雲量雲形		天氣 Weather	雨量 Precip. mm. (1)
			Dir.	Vel.	Amt.	Form						Dir.	Vel.	Amt.	Form		
恒春 Kōsūn	56.4	26.0	ESE	2	7	N	bc	8	山形 Yamagata	58.4	21.5	-	0	10	S	c	-
臺東 Taitō	57.2	25.0	NW	2	8	SK	c	16	秋田 Akita	58.6	20.0	SE	2	10	N	c	-
高雄 Takao	56.8	26.9	SE	2	9	SK	c	-	水戸 Mito	58.2	23.9	-	0	8	SK	c	-
臺南 Tainan	55.7	26.4	ENE	2	7	CS	bc	-	小名濱 Onahama	58.4	23.1	-	1	9	SK	c	-
澎湖 Hōko	55.6	26.7	SSW	3	10	SK	c	1	石巻 Isinomaki	59.2	21.1	-	0	10	SK	c	-
臺北 Taihoku	56.6	26.0	-	1	7	SK	bc	-	水澤 Midusawa	58.2	20.3	-	0	4	KC	bc	-
石垣島 Isigakizima	58.1	28.1	SSW	4	2	K	b	-	盛岡 Morioka	58.6	17.7	-	0	10	SK	c	-
那覇 Naha	59.2	26.3	-	1	10	C	c	-	宮古 Miyako	58.2	19.6	NNE	2	10	S	c	-
名瀨 Naze	59.5	23.1	SE	2	3	C	bc	-	青森 Aomori	58.1	19.6	-	1	4	SK	bc	-
鹿兒島 Kagosima	59.4	22.7	N	2	3	C	c	-	函館 Hakodate	57.9	18.7	WSW	2	10	S	c	-
宮崎 Miyazaki	58.9	24.1	-	1	10	C	c	-	那覇 Suttu	57.8	17.2	-	1	10	S	f	2
熊本 Kumamoto	60.0	23.6	-	1	10	S	f	2	札幌 Sapporo	57.7	17.1	-	1	10	S	f	2
清水 Simidu	58.6	24.5	-	1	9	CS	c	-	羽根 Habero	57.7	17.7	-	2	10	N	c	4
高知 Kōchi	58.7	24.3	WSW	2	6	K	bc	-	旭川 Asahigawa	57.2	17.2	-	0	10	N	c	4
室戸 Muroto	58.6	26.5	ESE	2	3	C	bc	-	浦河 Urakawa	58.6	14.5	ESE	2	10	N	r	2
徳島 Tokushima	58.9	26.2	NW	3	4	KC	bc	-	帶廣 Obihiro	57.9	16.6	-	1	10	S	c	1
和歌山 Wakayama	58.8	26.2	-	1	7	CS	bc	-	網走 Abasiri	58.1	14.0	-	1	9	SK	c	-
潮岬 Simisaki	58.1	28.6	NE	3	10	C	e	-	釧路 Kuroi	58.2	14.0	-	1	10	SK	c	-
大分 Ooita	59.8	24.4	-	0	10	CS	c	-	根室 Nemuro	57.8	10.7	ENE	2	10	S	f	-
松山 Matuyama	59.5	24.0	ESE	3	9	C	c	-	紗那 Syana	57.0	9.9	SE	2	10	S	f	1
冬島津 Tadotu	59.2	26.2	WSW	2	10	CK	c	-	大泊 Ootomari	58.7	15.3	ENE	5	10	C	c	-
廣島 Hiroshima	59.6	24.1	-	1	9	N	c	-	敦香 Sikka	58.8	11.5	-	0	10	S	c	-
岡山 Okayama	59.1	25.2	-	0	7	CK	bc	-	釜山 Husan	58.9	25.0	W	3	6	S	bc	-
神戶 Kōbe	59.2	25.6	-	1	3	SK	c	-	濟州島 Saisyūtō	59.6	24.4	SSE	2	1	CS	b	-
大阪 Ōsaka	59.1	25.6	-	1	3	CK	bc	-	木浦 Moppo	59.1	24.9	S	2	10	SK	c	-
京都 Kyōto	59.5	25.0	-	1	10	SK	c	-	仁川 Zinsen	57.3	25.0	SSE	8	10	S	c	-
八木 Yagi	59.3	25.3	-	0	10	SK	c	-	江陵 Kōryō	56.8	27.4	WSW	4	1	K	b	4
富江 Tomie	59.7	25.0	-	0	3	C	bc	-	元山 Gensan	55.8	20.0	-	1	2	SK	b	4
長崎 Nagasaki	60.2	23.0	-	1	10	S	c	-	城津 Zōsin	57.2	16.3	-	1	10	S	c	17
佐賀 Sagami	60.1	23.1	-	1	2	C	b	-	雄基 Yūki	57.0	15.2	-	0	10	SK	c	3
福岡 Fukuoka	59.8	22.5	-	1	10	CS	c	-	中江鎮 Tyūkōtin	53.8	20.1	-	0	8	SK	c	10
藤原 Ituhara	59.4	26.6	SW	4	10	S	c	-	新義州 Singisūyū	54.2	23.7	SSE	3	10	C	r	9
下関 Simonoseki	59.7	25.0	WNW	2	10	SK	c	-	大連 Dairen	53.0	23.2	SSW	12	10	KN	t	1
濱田 Hamada	59.6	22.0	SE	2	10	C	c	-	營口 Yinkow	52.7	24.7	SSE	3	10	SK	c	-
境 Sakai	59.1	24.9	-	1	6	SK	bc	-	奉天 Mukden	51.5	23.6	SSE	4	0	-	b	-
宮津 Miyadu	59.4	25.0	-	1	9	SK	c	-	長春 Changchun	51.2	21.6	SSE	3	0	KC	b	2
津 Tu	59.1	26.1	-	0	6	CK	bc	-	天津 Tientsin	50.3	27.0	-	1	6	SK	bc	-
岐阜 Gifu	58.1	26.0	-	1	7	SK	bc	-	青島 Tsingtau	53.1	24.6	S	6	7	KC	bc	-
名古屋 Nagoya	58.4	24.0	-	2	3	CK	bc	-	上海 Shanghai	56.1	27.4	SSE	6	0	CK	b	-
濱松 Hamamatu	57.9	25.6	N	2	7	KC	bc	-	大東島 Ooagarizima	59.1	-	-	0	10	CS	c	0-10
御前崎 Omaesaki	58.2	24.7	NNE	3	4	CK	bc	-	パラオ Palau	55.8	24.3	-	0	1	CS	b	21
沼津 Numadu	58.2	24.7	-	1	10	KC	c	-	ウラボン Saipan	57.5	25.2	E	5	7	SK	bc	1
横濱 Yokohama	58.3	25.3	-	1	7	KC	bc	-	ポナペ Ponape	57.4	25.0	-	1	10	KN	c	3
東京 Tōkyō	58.2	25.9	-	1	6	KC	bc	-	船名	東經	北緯	氣壓	風向	風力	天氣		
鎌倉 Kamagaya	58.4	24.6	-	1	7	KC	bc	-	SHIPS	E Long.	N Lat.	Air Pressure 700+	Wind (3) Dir.	Force	Weather		
富崎 Tomisaki	58.1	24.7	-	0	10	SK	c	10	12th Sapporo m.	143	46	56.9	ESE	2	bc		
鏡子 Tyōsi	58.0	25.1	-	0	8	CS	c	-	NYK. Haruna m.	115	23	50.6	ESE	4	c		
八丈島 Hatidōyōzima	58.4	24.7	-	1	10	KC	c	-	Huzisan m.	145	50	57.4	SW	3	bc		
父島 Titizima	59.4	25.7	-	0	1	CS	b	-	NYK. Yasukuni m.	124	31	58.3	ESE	3	bc		
筑波山 Tukubasan	58.8	22.4	WSW	2	7	KC	bc	-	Syuri m.	129	28	58.4	SE	1	bc		
高山 Takayama	60.4	20.6	-	1	10	S	c	-	Momoha m.	128	32	55.9	SW	2	bc		
飯田 Iida	58.8	23.0	-	0	2	KC	b	-	Hie m.	172	49	66.6	W	3	f		
熊本 Matumoto	60.0	20.9	-	0	10	S	c	-	Santos m.	155	41	56.7	SSW	4	r		
長野 Nagano	59.2	21.0	-	0	10	CK	c	-	Hakuhō m.	150	46	55.1	WNW	1	bc		
甲府 Kōfu	59.1	24.2	-	0	9	KC	c	-	Atlas m.	142	38	57.9	NNE	2	c		
前橋 Maebasi	58.0	23.5	-	1	9	SK	c	-	NYK. Titibu m.	121	27	49.3	ESE	3	bc		
足尾 Asio	59.9	19.4	-	0	10	SK	c	-	觀測所	時刻	氣壓	風向	風力	氣溫	天氣		
宇都宮 Utunomiya	58.4	23.7	-	1	10	KC	c	-	STATIONS	Time	Air Pressure 700+	Wind (3) Dir.	Force	Air Temp.	Weather		
鹿島 Hukushima	58.1	22.9	-	1	10	SK	c	-	Hongkong	11	50.4	E	6	26	thunder		
鹿嶋 Hikone	58.8	24.5	-	1	10	SK	c	-	Manila	7	55.8	-	0	25	overcast		
伊吹山 Ibukisan	59.8	18.5	NNW	10	10	CK	c	2	Appari	7	55.3	S	4	24	overcast		
根井 Hukui	59.3	24.9	-	0	10	KC	c	-	Legaspi	7	55.6	-	0	24	overcast		
金澤 Kanazawa	58.9	24.8	SW	2	6	CK	bc	-	Iloilo	7	56.1	-	0	25	overcast		
輪島 Wazima	58.9	25.2	SSW	4	8	KC	c	-	Surigao	7	55.8	-	0	24	?		
伏木 Fusiki	59.2	25.4	-	1	8	SK	c	-	Yap	7	56.3	NNE	2	-	fair		
高田 Takata	58.8	23.2	-	1	8	CK	c	-	Guam	7	55.3	-	0	-	fair		
新潟 Niigata	58.9	24.5	-	1	10	CK	c	-	Basco	7	55.5	SE	4	27	overcast		
新川 Aikawa	58.6	24.3	-	1	10	N	c	-									

天氣 Weather 快晴 Clear 晴 Fair 曇 Cloudy 雨 Rain 雪 Snow 霧 Fog 雷雨 Thunderstorm 濃煙霧 Thick haze
記號 Notation b bc c r s f t h

七月二十一日午后六時各地觀測表
OBSERVATIONS at 6p.m. (135° M.S.T.) July 21 1932

測候所 STATIONS	氣壓 Air Press. mm. 700+	氣溫 Air Temp. °C	風向風速		雲量雲形		天氣 Weather	雨量 Precip. mm. (2)	測候所 STATIONS	氣壓 Air Press. mm. 700+	氣溫 Air Temp. °C	風向風速		雲量雲形		天氣 Weather	雨量 Precip. mm. (2)			
			Dir.	Vel.	Amt.	Form						Dir.	Vel.	Amt.	Form					
恒春 Kōsūn	54.5	28.4	ENE	4	10	SC	c	-	仁川 Zinsen	55.5	25.5	SW	6	1	SK	b	-			
高雄 Takao	53.5	31.0	-	1	10	SK	c	-	五稜 Kōryō	55.1	26.4	-	1	4	C	bc	-			
澎湖 Hōko	53.2	31.2	NNW	3	9	SC	c	-	元山 Gensan	54.5	20.9	-	1	10	N	c	-			
臺北 Taihoku	53.3	33.3	ESE	6	2	KC	b	-	城津 Zōsin	54.8	17.7	-	1	10	N	c	-			
石垣島 Isigakizima	56.4	30.8	SSE	5	1	K	b	-	雄基 Yūki	55.8	15.9	NE	4	10	N	r	1			
那覇 Naha	57.9	30.0	N	3	10	CS	c	-	中江鎮 Tyūkōtin	50.7	23.6	-	0	10	N	r	7			
名瀨 Naze	58.2	31.8	NNE	7	7	C	bc	-	新義州 Singisūyū	53.2	25.6	S	4	10	S	c	-			
鹿兒島 Kagosima	58.2	31.4	WNW	3	10	CS	c	-	大連 Dairen	51.8	27.0	SSE	4	7	CK	bc	-			
宮崎 Miyazaki	57.9	30.0	NE	3	10	C	c	-	營口 Yinkow	50.9	26.8	SSW	5	3	C	bc	-			
熊本 Kumamoto	58.2	30.4	SSW	2	9	C	c	-	奉天 Mukden	49.7	29.1	SW	8	3	K	bc	-			
清水 Simidu	56.9	33.0	-	1	10	CS	c	-	長春 Changchun	48.5	28.5	SW	3	3	K	bc	-			
高知 Kōchi	57.4	29.5	-	1	9	K	c	-	天津 Tientsin	48.7	34.0	SW	5	0	-	b	-			
室戸 Muroto	57.5	28.0	-	1	10	C	c	-	青島 Tsingtau	52.0	26.8	SSE	5	9	KC	c	-			
和歌山 Wakayama	56.6	31.6	-	1	9	CS	c	-	上海 Shanghai	54.1	32.3	SE	4	0	K	b	-			
潮岬 Simisaki	56.4	29.3	-	1	10	CS	c	-	大東島 Ooagarizima	58.2	-	E	2	10	CS	c	0-10			
大分 Ooita	57.8	30.0	-	0	10	CS	c	-	パラオ Palau	55.7	25.4	-	0	10	SC	c	1			
松山 Matuyama	57.7	31.0	-	1	10	C	c	-	地名	午前六時 6 a.m.	正午 NOON									
多度津 Tadotu	57.0	28.9	W	2	10	CS	c	-	氣壓	風向	風力	氣溫	雨量	天氣	氣壓	風向	風力	氣溫	雨量	天氣
廣島 Hiroshima	57.2	31.0	SW	2	6	C	bc	-	STATIONS	Air Pressure 700+	Wind Dir.	Temp.	Precip.	Weather	Air Pressure 700+	Wind Dir.	Temp.	Precip.	Weather	

天氣圖
WEATHER CHART.
THE CENTRAL METEOROLOGICAL OBSERVATORY OF JAPAN. TOKYO.



午後六時
6 p.m. July 24
1932

等壓線 Isobaric line
等溫線 Isothermal line
不連續線 Line of discontinuity

○ 快晴 Clear
⊙ 晴 Fair
⊖ 曇 Cloudy
● 雨 Rain

⊙ 霧 Fog
⊖ 雷雨 Thunderstorm
⊙ 濃霧 Thick haze

○ 雪 Snow
○ 軟風 Light Wind 2-4 m.p.a.
○ 和風 Moderate Wind 4-6 15-20 m.p.a.
○ 疾風 Strong Wind 6-10 20-25 35-40
○ 強風 Gale 10-15 25-29 40

○ 烈風 Strong Gale 20-24
○ 颶風 Hurricane 25-36

波ノ模様 Sea Disturbance: 無記號 海面平滑 Absence of symbol means dead calm. 海面波打 Small waves 浪中 Small waves 浪可 Moderate; 浪稍高 Rough; 浪甚高 Very high; 怒濤 Phenomenal; 方向ノ示ス Direction shows Whence swell or rollers comes.

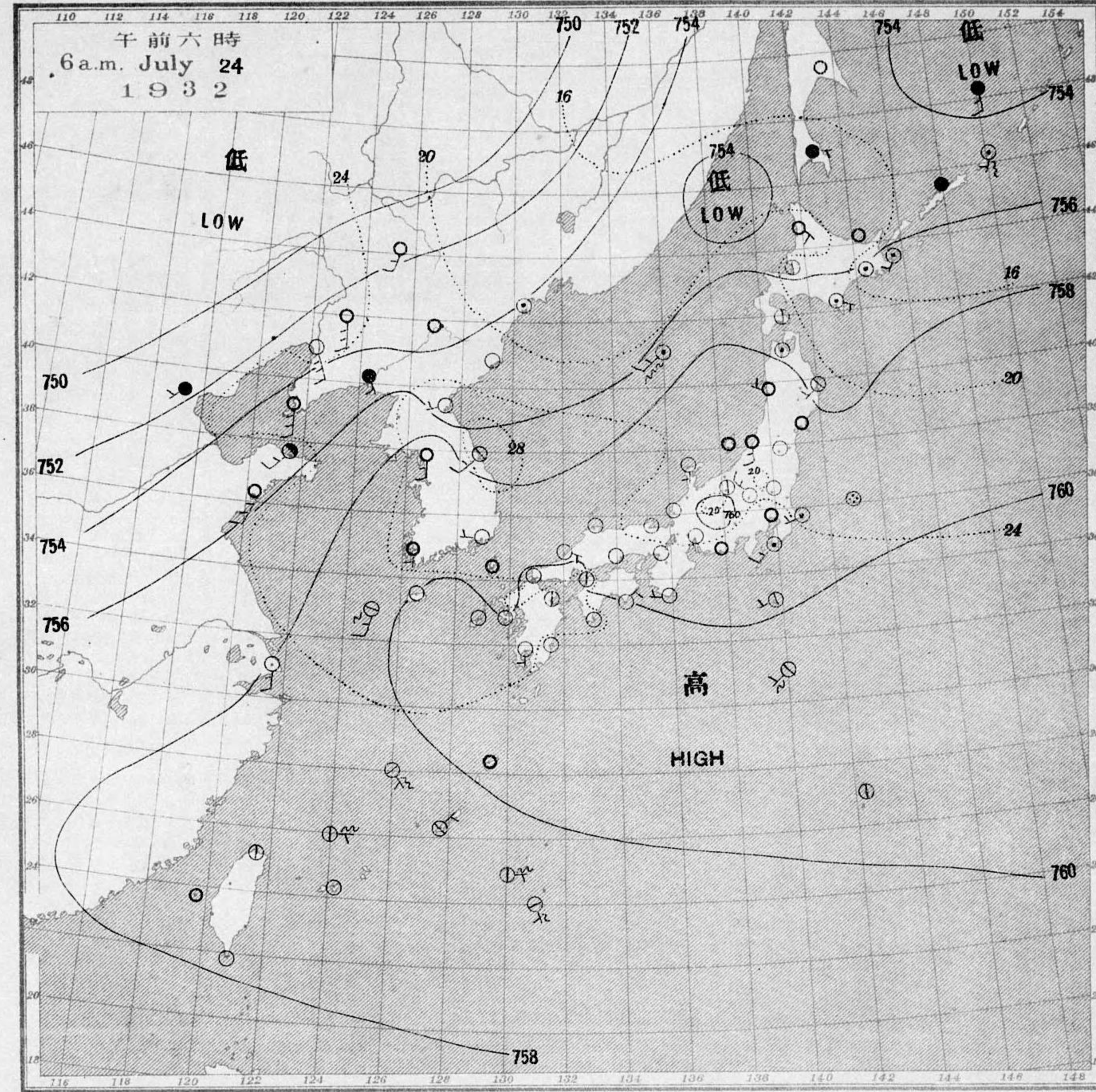
明治廿七年三月七日第三種郵便物認可
昭和七年七月廿五日發行

用發
刷行
者人
販發
行所

東京市麹町區竹下町氣象臺
中央氣象臺

(定價郵稅共壹圓四錢)

天氣圖
WEATHER CHART.
THE CENTRAL METEOROLOGICAL OBSERVATORY OF JAPAN. TOKYO.



午前六時天氣概況

七六一耗ノ高氣壓ハ小笠原島九州方面ヲ掩ヒ盛夏ノ氣壓配置デ各地共晴天高温デス北海道樺太朝鮮北部滿洲等ハ尚較分梅雨氣味ハ残ツテ雲勝テ所々小雨ガアリス「オホツク」海ハ低氣壓ガアルシカガ詳シイ事ハ解リマセン此ノ天氣ハ當分續キマ温度ハ一般ニ平年並ニ又ハ稍高メデ全朝大時富士山頂デハ風弱ク氣温六度快晴デ隨分遠マア良ク見エア居リマス

全國豫報

第一區	南	乃	東	晴
第二區	南	乃	西	全
第三區	全	乃	全	全
第四區	全	乃	全	全
第五區	全	乃	全	全
第六區	全	乃	全	全
第七區	全	乃	全	全
第八區	全	乃	全	全
第九區	全	乃	全	全



暴風警報

東京豫報

今晚ハ南ノ風後北ノ風 天氣良シ
明日ハ北ノ風後南ノ風 天氣良シ

七月二十三日午前六時各地觀測表
OBSERVATIONS at 6a.m. (135° M.S.T.) July 23 1932

測候所		氣壓	氣溫	風向	風速	雲量	雲形	天氣	雨量	測候所		氣壓	氣溫	風向	風速	雲量	雲形	天氣	雨量																																																																																																																																																																																																																																								
STATIONS		Air Press. mm. 700+	Air Temp. °C	Wind Direc.	Vel. m/s	Am't.	Form	Weather	Precip. mm. (1)	STATIONS		Air Press. mm. 700+	Air Temp. °C	Wind Direc.	Vel. m/s	Am't.	Form	Weather	Precip. mm. (1)																																																																																																																																																																																																																																								
恒春 Kōsuyun	58.2	25.4	E	2	6	K	bc	12	-	山形 Yamagata	59.8	23.0	-	0	10	S	f	-	-																																																																																																																																																																																																																																								
臺東 Taitō	58.7	24.9	NW	2	1	K	b	-	-	秋田 Akita	59.7	22.5	WNW	4	10	N	bc	28	-																																																																																																																																																																																																																																								
高雄 Takao	58.2	26.3	-	0	7	C	bc	-	-	水戸 Mito	59.4	23.3	-	0	3	C	bc	-	-																																																																																																																																																																																																																																								
臺南 Tainan	58.0	24.8	-	1	6	SK	bc	13	-	小名瀬 Onahama	59.4	23.4	-	1	9	C	bc	1	-																																																																																																																																																																																																																																								
澎湖 Hōko	57.8	27.2	-	1	10	SK	c	-	-	石巻 Isinomaki	59.1	23.9	-	1	10	C	r	-	-																																																																																																																																																																																																																																								
臺北 Taihoku	58.8	26.5	SE	2	9	SK	c	-	-	水澤 Midusawa	59.2	21.0	-	0	10	N	bc	13	-																																																																																																																																																																																																																																								
石垣島 Isigakizima	59.4	26.5	-	1	1	K	b	-	-	盛岡 Morioka	58.8	21.8	S	2	9	SK	c	7	-																																																																																																																																																																																																																																								
那覇 Naha	59.7	26.4	NE	3	3	KN	bc	1	-	宮古 Miyako	58.2	19.7	WNW	2	6	SK	bc	-	-																																																																																																																																																																																																																																								
名瀬 Naze	60.4	24.0	-	1	9	C	c	-	-	青森 Aomori	58.5	19.8	-	0	10	S	c	5	-																																																																																																																																																																																																																																								
鹿兒島 Kagosima	60.9	23.8	NNW	2	0	CK	b	-	-	函館 Hakodate	58.3	18.9	-	1	10	N	r	4	-																																																																																																																																																																																																																																								
宮崎 Miyazaki	60.8	23.3	-	1	7	CK	bc	-	-	藤野 Suttu	58.7	19.0	S	3	10	S	f	1	-																																																																																																																																																																																																																																								
熊本 Kumamoto	61.2	24.1	-	1	3	CK	bc	-	-	札幌 Sapporo	58.5	17.9	-	0	10	N	r	1	-																																																																																																																																																																																																																																								
清水 Simidu	60.8	24.1	-	0	0	CK	b	-	-	羽幌 Haboro	58.6	17.9	-	0	10	N	r	1	-																																																																																																																																																																																																																																								
高知 Kōti	60.6	24.3	-	1	3	CK	bc	-	-	旭川 Asahigawa	57.8	18.4	-	0	10	N	r	2	-																																																																																																																																																																																																																																								
室戸 Muroto	60.6	25.8	NE	4	2	C	b	-	-	浦河 Urakawa	59.3	17.0	-	1	10	N	r	1	-																																																																																																																																																																																																																																								
徳島 Tokushima	60.6	24.5	-	1	9	C	c	-	-	帶廣 Obihiro	59.9	15.4	-	1	10	N	r	1	-																																																																																																																																																																																																																																								
和歌山 Wakayama	60.2	26.0	-	1	10	C	c	-	-	網走 Abasiri	57.8	15.5	-	1	10	SK	c	2	-																																																																																																																																																																																																																																								
潮響 Siomisaki	60.2	26.0	NE	2	3	CS	bc	-	-	釧路 Kuroi	60.0	15.1	-	0	10	S	f	-	-																																																																																																																																																																																																																																								
大分 Ōita	61.1	24.8	-	0	6	C	bc	-	-	根室 Nemuro	59.8	14.5	SSE	2	10	S	f	-	-																																																																																																																																																																																																																																								
松山 Matuyama	61.0	24.0	E	3	7	CK	bc	-	-	妙那 Syana	60.0	12.6	E	2	10	N	c	-	-																																																																																																																																																																																																																																								
多度津 Tadotu	60.6	25.0	-	1	3	C	bc	-	-	大泊 Ootomari	58.6	12.2	SSW	3	10	S	r	-	-																																																																																																																																																																																																																																								
廣島 Hiroshima	61.0	24.0	NNE	2	4	C	bc	-	-	敏香 Sikka	57.1	12.4	-	1	10	SK	c	-	-																																																																																																																																																																																																																																								
岡山 Okayama	60.3	25.6	-	1	9	CK	bc	-	-	釜山 Husan	60.1	25.3	W	3	0	-	b	-	-																																																																																																																																																																																																																																								
神戸 Kōbe	60.2	26.2	-	1	8	C	c	-	-	濟州島 Saisyūtō	60.3	24.1	-	1	0	CS	b	-	-																																																																																																																																																																																																																																								
大阪 Ōsaka	60.4	26.9	NE	2	0	-	b	-	-	本浦 Moppo	60.5	24.5	-	1	7	S	bc	-	-																																																																																																																																																																																																																																								
京都 Kyōto	60.8	23.9	-	0	0	SK	b	1	-	仁川 Zinsen	59.6	25.2	S	5	10	SK	r	-	-																																																																																																																																																																																																																																								
八木 Yagi	60.5	26.0	-	0	10	SK	c	-	-	江陵 Kōryō	58.5	28.2	SW	2	0	-	b	-	-																																																																																																																																																																																																																																								
富江 Tomie	61.3	25.0	-	0	1	CK	b	-	-	元山 Gensan	57.3	22.3	-	1	9	SK	c	-	-																																																																																																																																																																																																																																								
長崎 Nagasaki	61.4	24.1	-	0	6	CK	bc	-	-	咸津 Zyōsin	57.6	16.6	-	1	10	S	f	-	-																																																																																																																																																																																																																																								
佐賀 Saga	61.2	23.9	-	0	4	SC	bc	-	-	雄基 Yūki	57.8	15.9	-	1	10	S	c	-	-																																																																																																																																																																																																																																								
福岡 Hukuoka	61.5	22.8	-	1	2	CK	b	-	-	中江鏡 Tyukōtin	54.9	21.4	-	1	10	SK	c	8	-																																																																																																																																																																																																																																								
藤原 Ituhara	60.8	25.9	-	1	3	SK	bc	-	-	新義州 Singisyū	55.1	24.2	SSE	5	10	N	r	10	-																																																																																																																																																																																																																																								
下関 Simonoseki	61.3	24.0	NW	2	4	C	bc	-	-	大連 Dairen	54.7	21.1	S	6	8	CK	c	4	-																																																																																																																																																																																																																																								
濱田 Hamada	61.2	21.9	SE	2	2	C	b	-	-	營口 Yinkow	53.2	23.4	SSE	2	10	N	c	7	-																																																																																																																																																																																																																																								
境 Sakai	61.0	23.3	-	0	4	SK	bc	-	-	奉天 Mukden	53.0	22.8	S	4	10	N	r	2	-																																																																																																																																																																																																																																								
宮津 Miyadu	60.8	23.5	-	1	10	S	f	-	-	長春 Changchun	52.5	20.9	S	3	10	SK	c	-	-																																																																																																																																																																																																																																								
津 Tu	60.2	25.0	N	2	10	CS	c	-	-	天津 Tientsin	53.0	23.4	-	1	10	SK	c	-	-																																																																																																																																																																																																																																								
岐阜 Gifu	60.6	23.4	-	0	2	SC	b	-	-	青島 Tsingtau	55.8	23.0	S	8	10	KN	r	1	-																																																																																																																																																																																																																																								
名古屋 Nagoya	60.6	22.2	-	0	4	C	bc	3	-	上海 Shanghai	57.8	26.6	SSE	3	1	CS	b	-	-																																																																																																																																																																																																																																								
濱松 Hamamatu	60.2	24.3	-	0	10	S	f	-	-	大東島 Ōagarizima	-	-	-	-	-	-	-	-	-																																																																																																																																																																																																																																								
御前崎 Omaesaki	60.3	24.3	-	1	10	S	c	-	-	パラオ Palau	55.7	25.4	-	0	9	CS	c	3	-																																																																																																																																																																																																																																								
沼津 Numadu	60.5	22.4	-	0	10	C	c	1	-	サイパン Saipan	58.1	25.0	ESE	4	10	SC	c	2	-																																																																																																																																																																																																																																								
横浜 Yokohama	59.7	24.9	SW	2	4	C	bc	-	-	ポナペ Ponape	57.4	25.5	SE	2	4	K	bc	25	-																																																																																																																																																																																																																																								
東京 Tōkyō	59.8	25.5	-	1	2	CS	b	-	-	<table border="1"> <thead> <tr> <th colspan="2">船名</th> <th>東經</th> <th>北緯</th> <th>氣壓</th> <th>風向</th> <th>風力</th> <th>天氣</th> </tr> <tr> <th colspan="2">SHIPS</th> <th>E Long.</th> <th>N Lat.</th> <th>Air Pressure 700+</th> <th>Wind (3)</th> <th>Force</th> <th>Weather</th> </tr> </thead> <tbody> <tr> <td>Mizuho</td> <td>m.</td> <td>127</td> <td>31</td> <td>62.8</td> <td>W</td> <td>2</td> <td>b</td> </tr> <tr> <td>Harbin</td> <td>m.</td> <td>125</td> <td>36</td> <td>57.4</td> <td>SW</td> <td>4</td> <td>bc</td> </tr> <tr> <td>NYK.Asama</td> <td>m.</td> <td>153</td> <td>35</td> <td>62.5</td> <td>N</td> <td>3</td> <td>c</td> </tr> <tr> <td>Atlas</td> <td>m.</td> <td>139</td> <td>34</td> <td>57.4</td> <td>NW</td> <td>2</td> <td>r</td> </tr> <tr> <td>OSK.Kanan</td> <td>m.</td> <td>139</td> <td>34</td> <td>60.7</td> <td>N</td> <td>1</td> <td>f</td> </tr> <tr> <td>Hakuhō</td> <td>m.</td> <td>150</td> <td>46</td> <td>61.5</td> <td>W</td> <td>1</td> <td>f</td> </tr> <tr> <td>Momoha</td> <td>m.</td> <td>125</td> <td>29</td> <td>57.2</td> <td>SW</td> <td>2</td> <td>bc</td> </tr> <tr> <td>Usurii</td> <td>m.</td> <td>126</td> <td>34</td> <td>59.7</td> <td>SW</td> <td>2</td> <td>c</td> </tr> <tr> <td>Singū</td> <td>m.</td> <td>155</td> <td>55</td> <td>55.1</td> <td>SSE</td> <td>2</td> <td>f</td> </tr> <tr> <td>Sanuki</td> <td>m.</td> <td>155</td> <td>56</td> <td>52.6</td> <td>SW</td> <td>1</td> <td>c</td> </tr> <tr> <td>KitanihonTaihoku</td> <td>m.</td> <td>141</td> <td>44</td> <td>55.9</td> <td>SSW</td> <td>2</td> <td>f</td> </tr> </tbody> </table>										船名		東經	北緯	氣壓	風向	風力	天氣	SHIPS		E Long.	N Lat.	Air Pressure 700+	Wind (3)	Force	Weather	Mizuho	m.	127	31	62.8	W	2	b	Harbin	m.	125	36	57.4	SW	4	bc	NYK.Asama	m.	153	35	62.5	N	3	c	Atlas	m.	139	34	57.4	NW	2	r	OSK.Kanan	m.	139	34	60.7	N	1	f	Hakuhō	m.	150	46	61.5	W	1	f	Momoha	m.	125	29	57.2	SW	2	bc	Usurii	m.	126	34	59.7	SW	2	c	Singū	m.	155	55	55.1	SSE	2	f	Sanuki	m.	155	56	52.6	SW	1	c	KitanihonTaihoku	m.	141	44	55.9	SSW	2	f																																																																																																																																
船名		東經	北緯	氣壓	風向	風力	天氣																																																																																																																																																																																																																																																				
SHIPS		E Long.	N Lat.	Air Pressure 700+	Wind (3)	Force	Weather																																																																																																																																																																																																																																																				
Mizuho	m.	127	31	62.8	W	2	b																																																																																																																																																																																																																																																				
Harbin	m.	125	36	57.4	SW	4	bc																																																																																																																																																																																																																																																				
NYK.Asama	m.	153	35	62.5	N	3	c																																																																																																																																																																																																																																																				
Atlas	m.	139	34	57.4	NW	2	r																																																																																																																																																																																																																																																				
OSK.Kanan	m.	139	34	60.7	N	1	f																																																																																																																																																																																																																																																				
Hakuhō	m.	150	46	61.5	W	1	f																																																																																																																																																																																																																																																				
Momoha	m.	125	29	57.2	SW	2	bc																																																																																																																																																																																																																																																				
Usurii	m.	126	34	59.7	SW	2	c																																																																																																																																																																																																																																																				
Singū	m.	155	55	55.1	SSE	2	f																																																																																																																																																																																																																																																				
Sanuki	m.	155	56	52.6	SW	1	c																																																																																																																																																																																																																																																				
KitanihonTaihoku	m.	141	44	55.9	SSW	2	f																																																																																																																																																																																																																																																				
無谷 Kumagaya	59.8	24.2	-	1	6	C	bc	-	-	<table border="1"> <thead> <tr> <th colspan="2">測候所</th> <th>時刻</th> <th>氣壓</th> <th>風向</th> <th>風力</th> <th>氣溫</th> <th>天氣</th> </tr> <tr> <th colspan="2">STATIONS</th> <th>Time</th> <th>Air Pressure 700+</th> <th>Wind (3)</th> <th>Force</th> <th>Air Temp.</th> <th>Weather</th> </tr> </thead> <tbody> <tr> <td>Hongkong</td> <td></td> <td>17</td> <td>61.1</td> <td>E</td> <td>6</td> <td>25</td> <td>thunder</td> </tr> <tr> <td>Manila</td> <td></td> <td>15</td> <td>55.6</td> <td>SW</td> <td>2</td> <td>30</td> <td>overcast</td> </tr> <tr> <td>Appari</td> <td></td> <td>15</td> <td>54.7</td> <td>NE</td> <td>2</td> <td>31</td> <td>overcast</td> </tr> <tr> <td>Legaspi</td> <td></td> <td>15</td> <td>54.6</td> <td>SW</td> <td>2</td> <td>32</td> <td>fair</td> </tr> <tr> <td>Iloilo</td> <td></td> <td>15</td> <td>55.2</td> <td>SW</td> <td>2</td> <td>30</td> <td>overcast</td> </tr> <tr> <td>Surigao</td> <td></td> <td>15</td> <td>54.3</td> <td>N</td> <td>2</td> <td>31</td> <td>clear</td> </tr> <tr> <td>Yap</td> <td></td> <td>15</td> <td>55.6</td> <td>ESE</td> <td>4</td> <td>-</td> <td>fair</td> </tr> <tr> <td>Guam</td> <td></td> <td>15</td> <td>54.8</td> <td>ESE</td> <td>4</td> <td>-</td> <td>overcast</td> </tr> <tr> <td>Basco</td> <td></td> <td>15</td> <td>55.2</td> <td>SE</td> <td>4</td> <td>30</td> <td>overcast</td> </tr> <tr> <td>Wladiwostock</td> <td></td> <td>7</td> <td>57.2</td> <td>S</td> <td>1</td> <td>-</td> <td>-</td> </tr> <tr> <td>Nikolsk-Ussuriisk</td> <td></td> <td>7</td> <td>56.1</td> <td>S</td> <td>5</td> <td>-</td> <td>-</td> </tr> <tr> <td>Bikin</td> <td></td> <td>7</td> <td>56.3</td> <td>SE</td> <td>4</td> <td>-</td> <td>-</td> </tr> <tr> <td>Mur-Amurskii</td> <td></td> <td>7</td> <td>54.9</td> <td>S</td> <td>1</td> <td>-</td> <td>-</td> </tr> <tr> <td>Grodekovo</td> <td></td> <td>7</td> <td>53.7</td> <td>S</td> <td>2</td> <td>-</td> <td>-</td> </tr> <tr> <td>Island of Behring</td> <td></td> <td>7</td> <td>61.0</td> <td>S</td> <td>1</td> <td>-</td> <td>-</td> </tr> <tr> <td>Nikolaiavsk</td> <td></td> <td>7</td> <td>54.7</td> <td>-</td> <td>0</td> <td>-</td> <td>-</td> </tr> <tr> <td>Khabarovsk</td> <td></td> <td>7</td> <td>54.5</td> <td>-</td> <td>0</td> <td>-</td> <td>-</td> </tr> <tr> <td>Olga</td> <td></td> <td>7</td> <td>59.6</td> <td>-</td> <td>0</td> <td>-</td> <td>-</td> </tr> <tr> <td>Alexandrovsk</td> <td></td> <td>7</td> <td>58.0</td> <td>S</td> <td>3</td> <td>-</td> <td>-</td> </tr> <tr> <td>Okhotsk</td> <td></td> <td>7</td> <td>57.0</td> <td>S</td> <td>2</td> <td>-</td> <td>-</td> </tr> <tr> <td>Norski-Sklad</td> <td></td> <td>7</td> <td>52.6</td> <td>NE</td> <td>1</td> <td>-</td> <td>-</td> </tr> <tr> <td>Wladiwostock</td> <td></td> <td>13</td> <td>57.2</td> <td>S</td> <td>3</td> <td>-</td> <td>-</td> </tr> <tr> <td>Nikolsk-Ussuriisk</td> <td></td> <td>13</td> <td>55.9</td> <td>E</td> <td>3</td> <td>-</td> <td>-</td> </tr> <tr> <td>Mur-Amurskii</td> <td></td> <td>13</td> <td>54.2</td> <td>SW</td> <td>3</td> <td>-</td> <td>-</td> </tr> <tr> <td>Bikin</td> <td></td> <td>13</td> <td>55.5</td> <td>SE</td> <td>3</td> <td>-</td> <td>-</td> </tr> <tr> <td>Grodekovo</td> <td></td> <td>13</td> <td>53.7</td> <td>SE</td> <td>3</td> <td>-</td> <td>-</td> </tr> <tr> <td>Khabarovsk</td> <td></td> <td>13</td> <td>54.0</td> <td>SE</td> <td>4</td> <td>-</td> <td>-</td> </tr> </tbody> </table>										測候所		時刻	氣壓	風向	風力	氣溫	天氣	STATIONS		Time	Air Pressure 700+	Wind (3)	Force	Air Temp.	Weather	Hongkong		17	61.1	E	6	25	thunder	Manila		15	55.6	SW	2	30	overcast	Appari		15	54.7	NE	2	31	overcast	Legaspi		15	54.6	SW	2	32	fair	Iloilo		15	55.2	SW	2	30	overcast	Surigao		15	54.3	N	2	31	clear	Yap		15	55.6	ESE	4	-	fair	Guam		15	54.8	ESE	4	-	overcast	Basco		15	55.2	SE	4	30	overcast	Wladiwostock		7	57.2	S	1	-	-	Nikolsk-Ussuriisk		7	56.1	S	5	-	-	Bikin		7	56.3	SE	4	-	-	Mur-Amurskii		7	54.9	S	1	-	-	Grodekovo		7	53.7	S	2	-	-	Island of Behring		7	61.0	S	1	-	-	Nikolaiavsk		7	54.7	-	0	-	-	Khabarovsk		7	54.5	-	0	-	-	Olga		7	59.6	-	0	-	-	Alexandrovsk		7	58.0	S	3	-	-	Okhotsk		7	57.0	S	2	-	-	Norski-Sklad		7	52.6	NE	1	-	-	Wladiwostock		13	57.2	S	3	-	-	Nikolsk-Ussuriisk		13	55.9	E	3	-	-	Mur-Amurskii		13	54.2	SW	3	-	-	Bikin		13	55.5	SE	3	-	-	Grodekovo		13	53.7	SE	3	-	-	Khabarovsk		13	54.0	SE	4	-	-
測候所		時刻	氣壓	風向	風力	氣溫	天氣																																																																																																																																																																																																																																																				
STATIONS		Time	Air Pressure 700+	Wind (3)	Force	Air Temp.	Weather																																																																																																																																																																																																																																																				
Hongkong		17	61.1	E	6	25	thunder																																																																																																																																																																																																																																																				
Manila		15	55.6	SW	2	30	overcast																																																																																																																																																																																																																																																				
Appari		15	54.7	NE	2	31	overcast																																																																																																																																																																																																																																																				
Legaspi		15	54.6	SW	2	32	fair																																																																																																																																																																																																																																																				
Iloilo		15	55.2	SW	2	30	overcast																																																																																																																																																																																																																																																				
Surigao		15	54.3	N	2	31	clear																																																																																																																																																																																																																																																				
Yap		15	55.6	ESE	4	-	fair																																																																																																																																																																																																																																																				
Guam		15	54.8	ESE	4	-	overcast																																																																																																																																																																																																																																																				
Basco		15	55.2	SE	4	30	overcast																																																																																																																																																																																																																																																				
Wladiwostock		7	57.2	S	1	-	-																																																																																																																																																																																																																																																				
Nikolsk-Ussuriisk		7	56.1	S	5	-	-																																																																																																																																																																																																																																																				
Bikin		7	56.3	SE	4	-	-																																																																																																																																																																																																																																																				
Mur-Amurskii		7	54.9	S	1	-	-																																																																																																																																																																																																																																																				
Grodekovo		7	53.7	S	2	-	-																																																																																																																																																																																																																																																				
Island of Behring		7	61.0	S	1	-	-																																																																																																																																																																																																																																																				
Nikolaiavsk		7	54.7	-	0	-	-																																																																																																																																																																																																																																																				
Khabarovsk		7	54.5	-	0	-	-																																																																																																																																																																																																																																																				
Olga		7	59.6	-	0	-	-																																																																																																																																																																																																																																																				
Alexandrovsk		7	58.0	S	3	-	-																																																																																																																																																																																																																																																				
Okhotsk		7	57.0	S	2	-	-																																																																																																																																																																																																																																																				
Norski-Sklad		7	52.6	NE	1	-	-																																																																																																																																																																																																																																																				
Wladiwostock		13	57.2	S	3	-	-																																																																																																																																																																																																																																																				
Nikolsk-Ussuriisk		13	55.9	E	3	-	-																																																																																																																																																																																																																																																				
Mur-Amurskii		13	54.2	SW	3	-	-																																																																																																																																																																																																																																																				
Bikin		13	55.5	SE	3	-	-																																																																																																																																																																																																																																																				
Grodekovo		13	53.7	SE	3	-	-																																																																																																																																																																																																																																																				
Khabarovsk		13	54.0	SE	4	-	-																																																																																																																																																																																																																																																				

天氣 Weather 快晴 Clear 晴 Fair 曇 Cloudy 雨 Rain 雪 Snow 霧 Fog 雷雨 Thunderstorm 濃霧 Thick haze
記號 Notation b bc c r s f t h

七月二十二日午後六時各地觀測表
OBSERVATIONS at 6p.m. (135° M.S.T.) July 22 1932

測候所		氣壓	氣溫	風向	風速	雲量	雲形	天氣	雨量	測候所		氣壓	氣溫	風向	風速	雲量	雲形	天氣	雨量
STATIONS		Air Press. mm. 700+	Air Temp. °C	Wind Direc.	Vel. m/s	Am't.	Form	Weather	Precip. mm. (2)	STATIONS		Air Press. mm. 700+	Air Temp. °C	Wind Direc.	Vel. m/s	Am't.	Form	Weather	Precip. mm. (2)
恒春 Kōsuyun	56.5	28.8	ENE	4	10	SC	c	-	-	仁川 Zinsen	57.6	27.6	SSW	4	4	SK	bc	-	-
高雄 Takao	56.1	30.0	-	1	10	SK	c	-	-	江陵 Kōryō	56.6	32.5	E	2	0	K	b	-	-
澎湖 Hōko	56.0	30.2	NNE	12	10	SC	c	-	-	元山 Gensan	55.5	28.2	N	2	3	K	bc	-	-
臺北 Taihoku	55.6	34.7	ESE	5	10	CS	c	-	-	咸津 Zyōsin	56.7	17.9	-	1	10	S	c	-	-
石垣島 Isigakizima	58.1	31.0	SE	4	4	C	bc	-	-	雄基 Yūki	56.9	18.2	S	4	10	S	f	-	-
那覇 Naha	58.9	29.6	E	2	3	KN	bc	1	-	中江鏡 Tyukōtin	52.5	23.3	-	1	8	C	c	20	-
名瀬 Naze	59.3	31.4	NNE	3	2	K	b	-	-	新義州 Singisyū	55.5	24.6	S	2	10	N	r	-	-
鹿兒島 Kagosima	59.1	32.1	W	3	0	K	b	-	-	大連 Dairen	53.8	21.7	S	7	10	SK	c	1	-
宮崎 Miyazaki	59.2	31.6	SE	3	8	CS	c	-	-	營口 Yinkow	53.0	26.7	-	1	10	SK	c	-	-
熊本 Kumamoto																			

七月二十四日午前六時各地觀測表
OBSERVATIONS at 6a.m. (135° M.S.T.) July 24 1932

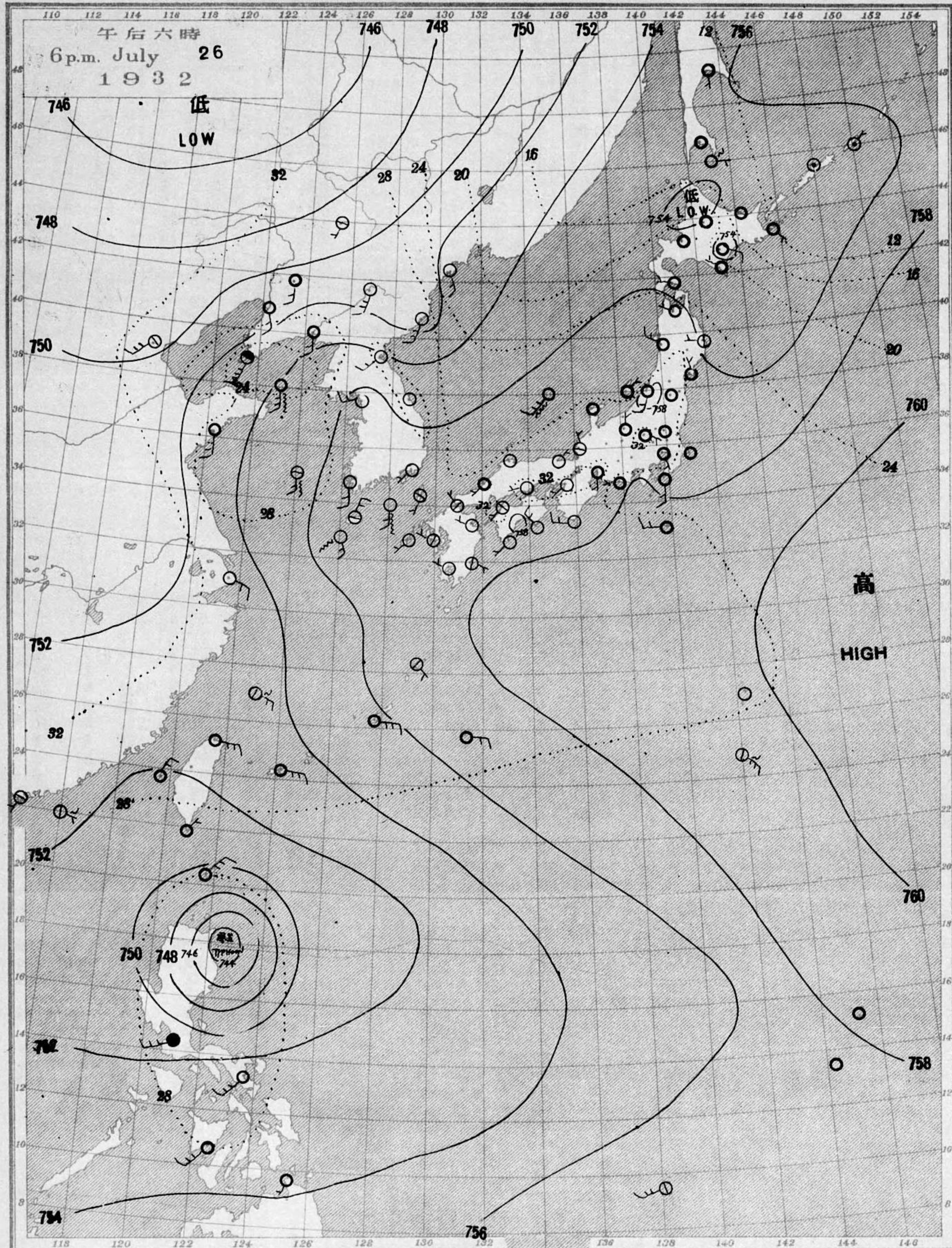
測候所 STATIONS	氣壓 Air Press. mm. 700+	氣溫 Air Temp. °C	風向		風速		雲量	雲形	天氣	雨量 Precip. mm. (1)	測候所 STATIONS	氣壓 Air Press. mm. 700+	氣溫 Air Temp. °C	風向		風速		雲量	雲形	天氣	雨量 Precip. mm. (1)																																																																																																														
			Dir.	Vel.	Dir.	Vel.								Dir.	Vel.	Dir.	Vel.																																																																																																																		
桓春 Kōsuyun	58.3	24.7	-	0	2	K	b	-	-	-	山形 Yamagata	58.8	23.2	-	0	6	S	bc	-	-	-																																																																																																														
臺東 Taitō	58.7	25.2	NW	2	4	SK	bc	-	-	-	秋田 Akita	58.9	22.8	WNW	2	10	N	c	-	-	-																																																																																																														
高嶺 Takao	58.4	24.9	-	1	0	SK	b	-	-	-	水戸 Mito	58.5	24.2	-	0	0	-	b	-	-	-																																																																																																														
臺南 Tainan	58.7	24.7	NNE	2	4	SK	bc	ll	-	-	小名浜 Onahama	58.6	24.4	-	1	1	C	b	-	-	-																																																																																																														
澎湖 Hōko	58.7	26.8	-	1	10	SK	c	-	-	-	石巻 Isinomaki	58.1	23.2	-	0	10	CS	e	-	-	-																																																																																																														
臺北 Taihoku	58.5	25.0	-	1	6	KC	bc	-	-	-	水澤 Midusawa	58.3	20.1	-	1	10	C	f	-	-	-																																																																																																														
石垣島 Isigakizima	58.5	25.8	-	1	2	K	b	-	-	-	盛岡 Morioka	58.4	20.6	-	1	7	C	bc	-	-	-																																																																																																														
那覇 Naha	59.3	26.0	NE	2	3	CS	bc	-	-	-	宮古 Miyako	57.4	22.0	SW	3	6	C	bc	-	-	-																																																																																																														
名瀨 Naze	60.4	24.7	-	1	9	CS	c	-	-	-	青森 Aomori	57.2	20.6	-	0	6	S	f	-	-	-																																																																																																														
鹿兒島 Kagosima	60.3	23.7	S	2	0	-	b	-	-	-	南薩 Hakodate	56.7	21.1	-	1	4	SK	bc	l	-	-																																																																																																														
宮崎 Miyazaki	59.9	24.3	-	0	0	-	b	-	-	-	鹿兒島 Kagosima	55.0	21.4	SSE	9	0	KC	b	-	-	-																																																																																																														
熊本 Kumamoto	60.4	23.8	-	0	0	-	f	-	-	-	札幌 Sapporo	55.4	18.8	-	1	7	SK	bc	-	-	-																																																																																																														
清水 Simidu	59.8	23.5	-	0	1	CS	b	-	-	-	札幌 Haboro	54.7	21.7	SE	3	10	S	c	l	-	-																																																																																																														
高知 Kōchi	60.0	24.6	-	1	1	C	b	-	-	-	旭川 Asahigawa	55.0	21.4	-	0	10	N	c	-	-	-																																																																																																														
室戸 Muroto	60.0	25.6	NE	3	9	C	e	-	-	-	帯河 Urakawa	57.7	18.4	ESE	2	10	S	f	-	-	-																																																																																																														
徳島 Tokushima	59.8	24.6	-	1	2	KC	b	-	-	-	帶廣 Obihiro	55.9	17.0	-	1	10	S	f	-	-	-																																																																																																														
和歌山 Wakayama	59.7	24.6	-	1	3	CS	bc	-	-	-	網走 Aburatsubo	54.3	19.5	-	1	10	SK	c	-	-	-																																																																																																														
潮御崎 Siumisaki	59.2	26.4	W	2	2	CS	b	-	-	-	釧路 Kusiro	56.1	15.2	-	1	10	S	f	3	-	-																																																																																																														
大分 Ōita	60.4	23.7	-	0	3	KC	bc	-	-	-	根室 Nemuro	57.1	14.7	SSW	2	10	S	f	1	-	-																																																																																																														
松山 Matuyama	60.0	23.6	-	1	6	KC	bc	-	-	-	砂川 Sawa	54.6	15.3	-	0	10	N	r	1	-	-																																																																																																														
多度津 Tadotsu	59.7	24.9	-	1	0	CK	b	-	-	-	大泊 Ootomari	54.5	16.6	E	2	10	N	r	1	-	-																																																																																																														
廣島 Hiroshima	60.1	24.2	-	1	1	CK	b	-	-	-	釜石 Sikka	55.4	14.7	-	0	10	S	c	2	-	-																																																																																																														
岡山 Okayama	59.7	24.6	-	0	1	CK	b	-	-	-	釜山 Husan	59.0	24.7	W	2	0	CK	b	-	-	-																																																																																																														
神戸 Kobe	59.7	26.2	N	2	7	C	bc	-	-	-	濟州島 Saisyūtō	60.0	23.2	-	1	0	K	b	-	-	-																																																																																																														
大阪 Ōsaka	59.7	26.3	-	1	0	-	b	-	-	-	木浦 Moppo	59.7	25.1	S	2	10	SK	c	-	-	-																																																																																																														
京都 Kyōto	60.0	24.7	-	1	6	C	bc	-	-	-	仁川 Zinsen	58.2	25.1	S	5	10	S	c	-	-	-																																																																																																														
八木 Yagi	59.5	24.7	-	1	10	S	c	-	-	-	江陵 Kōryō	56.7	28.4	SW	5	3	KC	bc	-	-	-																																																																																																														
富江 Tomie	60.9	23.4	-	1	0	-	b	-	-	-	元山 Gensan	55.4	24.7	WSW	2	0	K	b	-	-	-																																																																																																														
長崎 Nagasaki	60.9	23.1	-	0	0	-	b	-	-	-	咸興 Zyōsin	54.1	21.1	-	1	0	KC	b	-	-	-																																																																																																														
佐賀 Saga	59.2	24.5	-	0	0	-	b	-	-	-	雄基 Yūki	54.0	17.1	-	0	10	S	f	5	-	-																																																																																																														
福岡 Fukuoka	60.5	23.2	-	1	0	K	b	-	-	-	中江津 Tyūkōtin	53.8	21.3	-	1	10	K	c	-	-	-																																																																																																														
熊本 Kumamoto	59.9	25.9	-	1	9	S	c	-	-	-	新義州 Singiyū	55.5	23.6	SSE	3	10	N	r	1	-	-																																																																																																														
下関 Simonoseki	60.3	24.0	-	1	0	SK	b	-	-	-	大連 Dairen	54.6	23.5	S	6	8	KC	c	-	-	-																																																																																																														
濱田 Hamada	59.9	22.7	ESE	2	1	CK	b	-	-	-	營口 Yinkow	53.8	24.3	SSE	6	0	-	b	-	-	-																																																																																																														
境 Sakai	59.4	25.4	-	0	1	CK	b	-	-	-	奉天 Mukden	53.1	24.2	S	6	10	S	c	3	-	-																																																																																																														
宮津 Miyadu	59.7	22.6	-	0	1	CS	b	-	-	-	長春 Changchun	51.8	21.8	SSW	4	10	S	c	7	-	-																																																																																																														
津 Tu	59.2	25.2	N	2	0	-	b	-	-	-	天津 Tientsin	51.7	24.7	SW	2	10	N	r	2	-	-																																																																																																														
岐阜 Gifu	59.2	23.3	-	1	0	KC	b	-	-	-	青島 Tsingtau	55.1	24.5	SSW	6	10	CK	c	2	-	-																																																																																																														
名古屋 Nagoya	59.5	22.8	-	1	0	C	b	-	-	-	上海 Shanghai	58.0	26.0	S	4	0	-	b	-	-	-																																																																																																														
濱松 Hamamatu	59.2	25.5	-	0	10	S	c	-	-	-	大連 Ooagarizima	59.3	-	-	1	4	K	bc	-	-	-																																																																																																														
御前崎 Ōmaesaki	59.1	25.5	-	1	10	N	c	-	-	-	パラオ Palau	56.1	26.0	-	1	10	N	r	21	-	-																																																																																																														
沼津 Numadu	59.0	25.2	-	1	10	S	f	-	-	-	サイパン Saipan	58.0	26.9	ESE	5	2	K	b	-	-	-																																																																																																														
横浜 Yokohama	58.7	24.1	-	0	10	S	f	-	-	-	ポナペ Ponape	57.4	25.2	-	0	10	KC	c	20	-	-																																																																																																														
東京 Tōkyō	58.6	25.0	-	1	10	S	c	-	-	-	<table border="1"> <thead> <tr> <th rowspan="2">船名</th> <th rowspan="2">東經</th> <th rowspan="2">北緯</th> <th rowspan="2">氣壓</th> <th rowspan="2">風向</th> <th rowspan="2">風力</th> <th rowspan="2">天氣</th> <th colspan="2">SHIPS</th> </tr> <tr> <th>Time</th> <th>Weather</th> </tr> </thead> <tbody> <tr> <td>Tōyōtyō</td><td>m. 142</td><td>40</td><td>56.1</td><td>SE</td><td>1</td><td>bc</td><td>Time</td><td>Weather</td> </tr> <tr> <td>Syōbō</td><td>m. 160</td><td>41</td><td>54.9</td><td>W</td><td>2</td><td>c</td><td></td><td></td> </tr> <tr> <td>Hikawa</td><td>m. 119</td><td>24</td><td>58.9</td><td>W</td><td>1</td><td>bc</td><td></td><td></td> </tr> <tr> <td>Hie</td><td>m. 157</td><td>45</td><td>56.9</td><td>ENE</td><td>3</td><td>c</td><td></td><td></td> </tr> <tr> <td>Hakuhō</td><td>m. 150</td><td>46</td><td>55.6</td><td>SSW</td><td>2</td><td>f</td><td></td><td></td> </tr> <tr> <td>Sinzui</td><td>m. 150</td><td>48</td><td>52.3</td><td>S</td><td>4</td><td>r</td><td></td><td></td> </tr> <tr> <td>Taki</td><td>m. 129</td><td>35</td><td>56.1</td><td>WSW</td><td>3</td><td>bc</td><td></td><td></td> </tr> <tr> <td>Huzisan</td><td>m. 136</td><td>41</td><td>56.7</td><td>SW</td><td>3</td><td>f</td><td></td><td></td> </tr> <tr> <td>Santos</td><td>m. 143</td><td>36</td><td>57.9</td><td>-</td><td>0</td><td>bc</td><td></td><td></td> </tr> <tr> <td>Siragi</td><td>m. 131</td><td>34</td><td>58.4</td><td>SW</td><td>3</td><td>bc</td><td></td><td></td> </tr> <tr> <td>Haguro</td><td>m. 141</td><td>36</td><td>58.4</td><td>WNW</td><td>3</td><td>c</td><td></td><td></td> </tr> </tbody> </table>											船名	東經	北緯	氣壓	風向	風力	天氣	SHIPS		Time	Weather	Tōyōtyō	m. 142	40	56.1	SE	1	bc	Time	Weather	Syōbō	m. 160	41	54.9	W	2	c			Hikawa	m. 119	24	58.9	W	1	bc			Hie	m. 157	45	56.9	ENE	3	c			Hakuhō	m. 150	46	55.6	SSW	2	f			Sinzui	m. 150	48	52.3	S	4	r			Taki	m. 129	35	56.1	WSW	3	bc			Huzisan	m. 136	41	56.7	SW	3	f			Santos	m. 143	36	57.9	-	0	bc			Siragi	m. 131	34	58.4	SW	3	bc			Haguro	m. 141	36	58.4	WNW	3	c		
船名	東經	北緯	氣壓	風向	風力	天氣	SHIPS																																																																																																																												
							Time	Weather																																																																																																																											
Tōyōtyō	m. 142	40	56.1	SE	1	bc	Time	Weather																																																																																																																											
Syōbō	m. 160	41	54.9	W	2	c																																																																																																																													
Hikawa	m. 119	24	58.9	W	1	bc																																																																																																																													
Hie	m. 157	45	56.9	ENE	3	c																																																																																																																													
Hakuhō	m. 150	46	55.6	SSW	2	f																																																																																																																													
Sinzui	m. 150	48	52.3	S	4	r																																																																																																																													
Taki	m. 129	35	56.1	WSW	3	bc																																																																																																																													
Huzisan	m. 136	41	56.7	SW	3	f																																																																																																																													
Santos	m. 143	36	57.9	-	0	bc																																																																																																																													
Siragi	m. 131	34	58.4	SW	3	bc																																																																																																																													
Haguro	m. 141	36	58.4	WNW	3	c																																																																																																																													
伊豆山 Ibukisan	59.6	21.9	WNW	8	10	S	c	-	-	-	觀測所	時刻	氣壓	風向	風力	氣溫	天氣																																																																																																																		
福井 Fukui	59.3	22.8	E	2	1	C	b	-	-	-	STATIONS	Time	Air Pressure	Wind (3)	Air Temp.	Weather																																																																																																																			
金澤 Kanazawa	59.4	23.8	S	2	0	CS	b	-	-	-	Hongkong	17	56.4	E	6	26	thunder																																																																																																																		
輪島 Wazima	59.7	23.0	SW	2	0	-	b	-	-	-	Manila	15	56.1	WSW	2	30	overcast																																																																																																																		
伏木 Husiki	59.5	22.9	-	0	0	CS	b	-	-	-	Appari	15	56.5	NE	4	32	clear																																																																																																																		
高田 Takata	59.3	23.8	S	4	8	C	e	-	-	-	Legaspi	15	55.3	SW	2	34	fair																																																																																																																		
新潟 Niigata	59.2	23.3	-	1	10	SK	c	-	-	-	Iloilo	15	55.3	SW	4	32	fair																																																																																																																		
相川 Aikawa	59.2	23.3	-	1	10	SK	c	-	-	-	Surigao	15	55.3	-	0	28	overcast																																																																																																																		
											Yap	15	56.3	E	2	-	fair																																																																																																																		
											Guam	15	55.8	E	2	-	fair																																																																																																																		
											Basco	15	57.1	SSE	4	32	clear																																																																																																																		

七月二十三日午後六時各地觀測表
OBSERVATIONS at 6p.m. (135° M.S.T.) July 23 1932

測候所 STATIONS	氣壓 Air Press. mm. 700+	氣溫 Air Temp. °C	風向		風速		雲量	雲形	天氣	雨量 Precip. mm. (2)	測候所 STATIONS	氣壓 Air Press. mm. 700+	氣溫 Air Temp. °C	風向		風速		雲量	雲形	天氣	雨量 Precip. mm. (2)																			
			Dir.	Vel.	Dir.	Vel.								Dir.	Vel.																									
桓春 Kōsuyun	57.9	30.1	E	3	2	S	b	10	-	-	仁川 Zinsen	57.8	26.4	SW	6	3	K	bc	-	-	-																			
高雄 Takao	57.8	29.3	NNW	3	10	N	c	-	-	-	江陵 Kōryō	56.3	33.4	W	4	1	K	b	-	-	-																			
澎湖 Hōko	57.9	31.2	NNW	3	7	C	bc	-	-	-	元山 Gensan	54.7	31.6	WNW	3	7	K	bc	-	-	-																			
臺北 Taihoku	57.2	33.7	E	5	2	KC	b	-	-	-	咸興 Zyōsin	53.3	28.6	S	8	2	SK	b	-	-	-																			
石垣島 Isigakizima	58.5	31.2	ESE	3	2	SK	b	-	-	-	雄基 Yūki	53.8	16.9	SSE	5	10	S	e	-	-	-																			
那覇 Naha	59.2	30.1	E	4	4	CS	bc	-	-	-	中江津 Tyūkōtin	51.0	27.0	WNW	2	9	KN	e	3	-	-	-																		
名瀨 Naze	59.5	31.0	N	2	9	SK	c	-	-	-	新義州 Singiyū	55.0	25.7	S	5	8	KC	e	-	-	-																			
鹿兒島 Kagosima	59.7	31.7	NW	2	8	SK	c	-	-	-	大連 Dairen	54.6	26.3	SSW	8	0	K	b	-	-	-																			
宮崎 Miyazaki	59.4	30.6	SE	2	2	KC	b	-	-	-	營口 Yinkow	52.9	27.4	SSW	6	1	K	b	-	-	-																			
熊本 Kumamoto	59.6	33.3	SW	2	7	K	bc	-	-	-	奉天 Mukden	52.0	29.0	SW	6	2	K	b	-	-	-																			
清水 Simidu	59.7	30.4	SW	3	1	KC	b	-	-	-	長春 Changchun	50.8	24.1	-	1	10	N	r	7	-	-	-																		
高知 Kōchi	59.7	30.8	-	1	7	KC	bc	-	-	-	天津 Tientsin	52.2	33.6	W	2	6	CS	bc	-	-	-																			
室戸 Muroto	59.4	28.1	NW	6	10	KC	c	-	-	-	青島 Tsingtau	55.8	24.8	S	5	3	KC	bc	-	-	-																			
和歌山 Wakayama	59.0	28.0	-	1	9	CK	c	-	-	-	上海 Shanghai	57.3	33.1	ESE	2	0	CK	b	-	-	-																			
潮御崎 Siumisaki	58.8	29.0	W	5	4	C	bc	-	-	-	大連 Ooagarizima	59.2	-	NE	4	7	K	bc	-	-	-																			
大分 Ōita	59.7	30.2	-	0	6	K	bc	-	-	-	パラオ Palau	55.9	26.8	-	1	10	SC	c	-	-	-																			
松山 Matuyama	59.2	30.2	-	1	9	CS	c	-	-	-	<table border="1"> <thead> <tr> <th rowspan="2">地名</th> <th colspan="4">午前六時 6a.m.</th> <th colspan="4">正午 NOON</th> </tr> <tr> <th>氣壓</th> <th>風向</th> <th>風力</th> <th>天氣</th> <th>氣壓</th> <th>風向</th> <th>風力</th> <th>天氣</th> </tr> </thead> <tbody> <tr> <td>STATIONS</td> <td>Air Pressure</td></tr></tbody></table>											地名	午前六時 6a.m.				正午 NOON				氣壓	風向	風力	天氣	氣壓	風向	風力	天氣	STATIONS	Air Pressure
地名	午前六時 6a.m.				正午 NOON																																			
	氣壓	風向	風力	天氣	氣壓	風向	風力	天氣																																
STATIONS	Air Pressure																																							

天氣圖
WEATHER CHART.

THE CENTRAL METEOROLOGICAL OBSERVATORY OF JAPAN. TOKYO.



午後六時
6 p.m. July 26
1932

低
LOW

高
HIGH

TYPHOON

等壓線 Isobaric line
等溫線 Isothermal line
不連續線 Line of Discontinuity

○ 快晴 Clear
⊙ 晴 Fair
☁ 曇 Cloudy
● 雨 Rain

⊗ 雪 Snow
⊙ 霧 Fog
⊕ 雷雨 Thunder-storm
⊗ 濃煙霧 Thick haze

○ 軟風 Light Wind 2-4 m.p.h.
○ 和風 Moderate Wind 4-6 " " " " " "
○ 疾風 Strong Wind 6-10 " " " " " "
○ 強風 Gale 10-15 " " " " " "

○ 烈風 Strang-Gale 15-20 m.p.h.
○ 颶風 Hurricane 20-25 " " " " " "
○ 29-35 m.p.h.
○ 35-40 " " " " " "
○ 40 < " " " " " "

波ノ模様 Sea Disturbance; 無記號 海面平滑 Abence of symbol means dead calm. 海面穏和 Smooth 小波 Small Swell 浪生 Small Swell 浪可ナリ Moderate; 浪稍高 Rough; 浪甚高 Very high; 怒濤 Phenomenal. 方向ハウネリ又ハ浪ノ来リ方向 Direction shows Whence swell or roller comes.

明治廿七年三月七日第三種郵便物認可
昭和七年七月廿七日發行

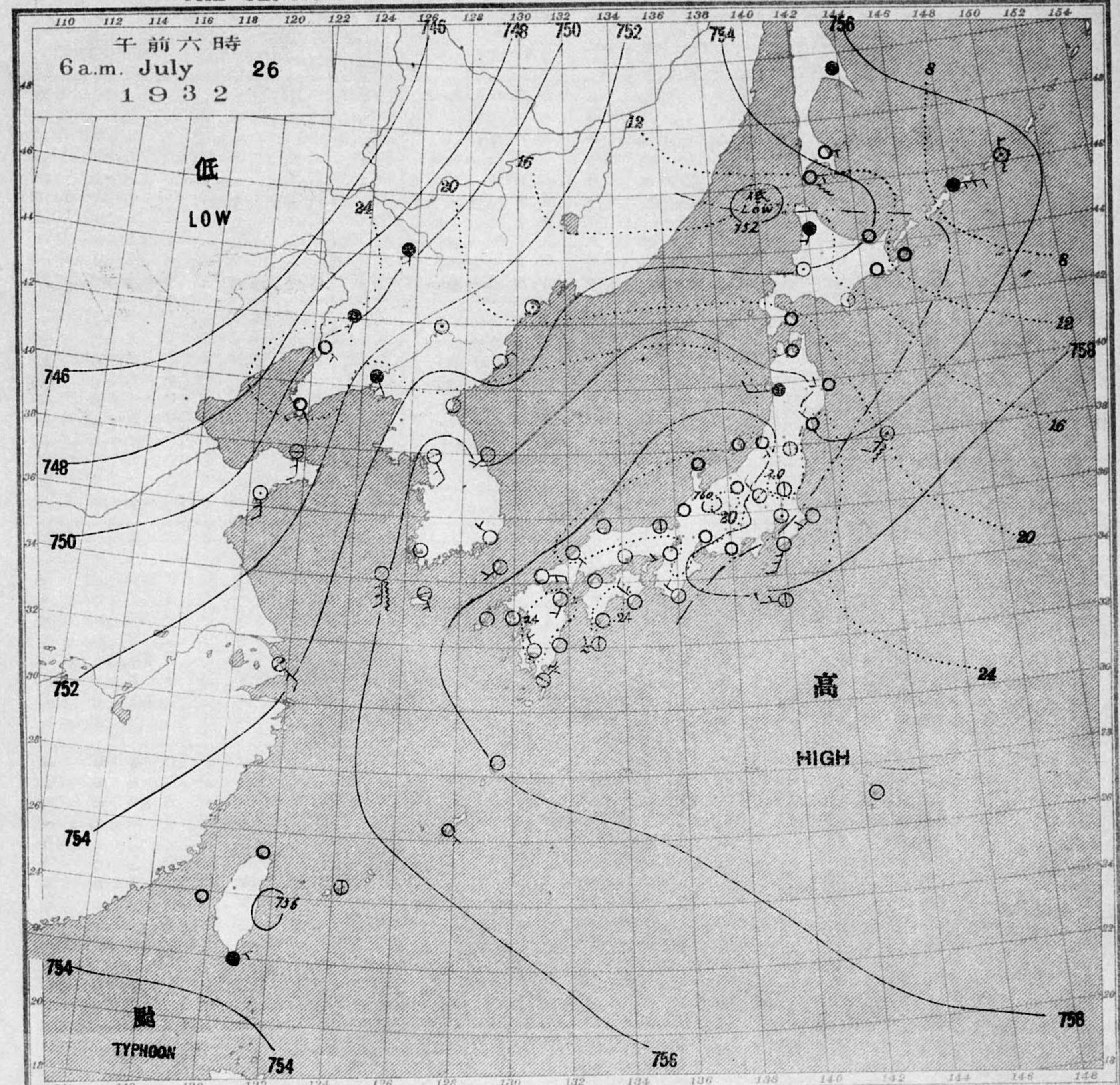
印刷者 人販發行所

東京市麹町區竹平町風番地
中央氣象臺

(定價郵稅共壹枚金四錢)

天氣圖
WEATHER CHART.

THE CENTRAL METEOROLOGICAL OBSERVATORY OF JAPAN. TOKYO.



午前六時
6 a.m. July 26
1932

低
LOW

高
HIGH

TYPHOON

全國豫報

第一區	南至東	曇
第二區	南至西	晴
第三區	南至西	曇
第四區	南至西	曇
第五區	南至西	曇
第六區	南至東	曇
第七區	南至西	曇
第八區	南至西	曇
第九區	南至西	曇

暴風警報

天氣圖第二〇八號

東京豫報

今晚、南、風後北、風天氣良

明日、南、風天氣良、但外ハツ立模様アリ

七月二十五日午前六時各地觀測表
OBSERVATIONS at 6 a.m. (135° M.S.T.) July 25 1932

測候所 STATIONS	氣壓 Air Press. mm. 700+	氣溫 Air Temp. °C	風向		雲量 Clouds Amt. Form	雲形 Weather	雨量 Precip. mm. (1)	測候所 STATIONS	氣壓 Air Press. mm. 700+	氣溫 Air Temp. °C	風向		雲量 Clouds Amt. Form	雲形 Weather	雨量 Precip. mm. (1)		
			Dir.	Vel.							Dir.	Vel.					
恒春 Kōsyun	56.1	24.4	-	1	0	CK	b	6	山形 Yamagata	57.0	22.3	-	1	0	-	b	-
臺東 Taiō	56.7	24.4	NW	2	6	SK	bc	-	秋田 Akita	56.9	24.0	NW	3	10	SK	c	-
高雄 Takao	56.3	25.4	ENE	2	1	CK	b	-	水戸 Mito	56.5	24.3	-	0	10	S	c	-
臺南 Tainan	56.4	24.0	-	1	2	SK	b	-	小名濱 Onahama	56.7	22.6	-	0	10	S	f	-
澎湖 Hōko	56.6	24.8	N	2	10	SK	c	9	石巻 Isinomaki	56.3	23.9	-	1	1	K	b	-
臺北 Taihoku	56.8	24.2	-	1	7	C	bc	3	水澤 Midusawa	56.2	21.4	-	0	3	K	bc	-
石垣島 Isigakizima	57.0	25.8	-	1	9	CS	c	5	盛岡 Morioka	55.8	23.3	S	3	10	SK	c	-
那覇 Naha	57.7	25.9	ESE	2	1	K	b	40	宮古 Miyako	55.0	21.0	W	3	6	KC	bc	-
名瀨 Naze	58.5	24.0	-	1	1	SK	b	3	青森 Aomori	54.9	23.8	WNW	2	10	K	c	-
鹿兒島 Kagosima	58.7	22.7	-	1	0	SK	b	-	函館 Hakodate	54.2	21.6	-	0	10	SK	c	-
宮崎 Miyazaki	58.4	22.6	NW	2	0	-	b	-	壽都 Suttu	53.5	20.0	WSW	5	10	S	c	-
熊本 Kumamoto	58.9	23.0	-	1	2	KC	b	-	札幌 Sapporo	52.7	20.9	-	1	10	S	c	-
清水 Simidu	58.5	26.0	-	1	0	CS	b	-	羽根 Haboro	52.2	18.0	WSW	6	10	N	r	11
高知 Kōchi	58.8	23.5	-	1	1	CS	b	-	旭川 Asahigawa	51.3	22.4	WSW	2	10	N	c	-
室戸 Muroto	58.5	24.4	NW	4	0	KN	b	-	浦河 Urahawa	54.1	19.3	WNW	3	10	S	c	-
徳島 Tokushima	58.5	23.1	SW	2	0	-	b	-	帯廣 Obihiro	52.3	19.1	-	1	9	SK	c	-
和歌山 Wakayama	58.2	24.3	NE	3	0	-	b	-	網走 Abasiri	52.5	12.8	-	1	10	N	r	17
瀨田 Siomisaki	58.2	27.0	WNW	5	1	K	b	-	釧路 Kusiro	52.9	17.3	NNE	2	10	S	c	-
大分 Ōita	58.7	23.3	S	2	0	-	b	-	根室 Nemuro	53.1	12.5	-	1	10	S	f	-
松山 Matuyama	58.6	22.9	-	1	0	-	b	-	砂原 Syama	54.1	9.8	ESE	3	10	S	c	2
大津 Ōtsumari	54.3	10.2	NE	9	10	N	r	31	大津 Ōtsumari	54.3	10.2	NE	9	10	N	r	31
廣島 Hiroshima	58.6	23.9	-	1	10	N	c	-	釜石 Sikka	57.0	10.0	-	1	10	S	c	-
岡山 Okayama	58.3	25.2	-	0	4	CK	bc	-	釜山 Husan	57.0	24.8	WNW	2	0	S	b	-
神戸 Kobe	58.3	25.6	-	1	4	K	bc	-	濟州島 Saisyūtō	57.4	24.0	SSE	2	0	C	b	-
大阪 Ōsaka	58.0	25.6	-	1	0	-	b	-	木浦 Moppo	57.6	24.5	-	1	6	K	bc	-
京都 Kyōto	58.6	23.0	-	0	0	-	b	-	仁川 Zinsen	56.6	24.6	SSE	5	10	S	e	11
八木 Yagi	58.6	23.3	-	0	0	-	b	-	江陵 Kōryō	54.5	28.4	SW	6	1	SK	b	2
長崎 Nagasaki	58.5	24.6	-	0	4	K	bc	-	元山 Gensan	53.6	26.9	SW	5	10	SK	c	1
佐賀 Saga	58.7	23.7	-	1	0	-	b	-	咸津 Zŏysin	52.6	22.3	NNE	4	10	SK	c	-
佐賀 Saga	58.7	24.2	-	1	9	N	c	-	雄基 Yūki	52.7	20.3	NW	3	10	SK	c	5
福岡 Fukuoka	58.6	23.6	SSW	2	0	-	b	-	中江津 Tyūkōtin	52.6	20.9	-	0	10	S	c	10
熊本 Kumamoto	57.7	26.4	SW	4	4	S	bc	-	新義州 Singisyū	53.3	23.4	S	3	10	N	r	26
下関 Simonoseki	58.5	23.5	WSW	2	0	SK	b	-	大連 Dairen	51.4	22.3	ENE	4	10	N	r	48
濱田 Hamada	58.0	21.5	E	2	0	-	b	-	營口 Yinkow	50.7	25.6	S	5	10	N	c	201
境 Sakai	57.7	23.3	-	0	0	-	b	-	奉天 Mukden	50.4	23.8	SSE	3	10	SK	c	-
宮津 Miyadu	58.1	23.0	SSW	2	0	-	b	-	長春 Changchun	51.0	21.9	SSE	2	10	SK	c	-
津 Tsu	56.5	25.4	WNW	2	0	C	b	-	天津 Tientsin	45.9	23.9	WSW	6	10	SK	c	39
岐阜 Gifu	57.8	25.1	-	1	0	-	b	-	青島 Tsingtau	52.0	24.0	S	3	10	C	c	-
名古屋 Nagoya	58.0	22.8	-	1	0	-	b	-	上海 Shanghai	55.1	26.5	SSE	2	0	-	b	-
濱松 Hamamatu	57.7	25.0	-	0	3	S	bc	-	大東島 Ōogazirizima	58.2	-	-	10	SK	c	0-10	
御前崎 Omaesaki	57.8	25.5	-	1	10	S	c	-	パラオ Palau	56.9	23.9	WSW	9	10	N	r	23
沼津 Numadu	57.6	26.1	-	0	10	SK	c	-	サイパン Saipan	58.0	25.4	ESE	3	10	CS	c	3
横浜 Yokohama	57.0	25.2	W	2	10	S	c	-	ポナペ Ponape	57.5	25.9	-	0	6	K	bc	16
東京 Tōkyō	56.8	25.3	-	0	10	S	f	-	船名	東經	北緯	氣壓	風向	風力	天氣		
熊谷 Kumagaya	57.0	25.0	-	1	2	C	b	-	SHIPS	E Long.	N Lat.	Air Pressure	Wind (3)	Force	Weather		
富田 Tomisaki	57.3	25.0	S	3	3	CK	bc	-	Sinsui	m. 145	46	53.1	E	4	r		
銚子 Tyōsi	56.8	24.5	WSW	3	8	S	c	-	Hie	m. 160	42	52.8	SW	4	f		
八丈島 Hatidyōzima	58.7	26.5	WSW	3	2	S	b	-	Chefoo	m. 142	28	61.2	-	0	bc		
父島 Titizima	59.7	24.6	-	0	1	CS	b	-	Taki	m. 131	34	55.1	WSW	3	bc		
筑波山 Tukubasan	57.4	24.3	-	0	0	CS	b	-	Tōyōtyōyō	m. 140	43	52.6	SW	3	c		
高山 Takayama	60.6	19.0	-	1	10	N	c	-	Hongkong	m. 125	35	59.5	SSW	4	c		
飯田 Iida	58.8	21.4	-	0	10	S	f	-	Nanrei	m. 128	34	56.9	-	0	bc		
松本 Matumoto	59.4	19.3	-	0	0	-	b	-	Siragi	m. 129	35	56.1	SW	3	bc		
長野 Nagano	58.4	20.8	-	1	0	S	b	-	OSK Takao	m. 131	31	60.0	-	0	bc		
甲府 Kōfu	58.0	25.0	-	1	10	SK	f	-	Singū	m. 155	55	50.3	NNW	1	r		
前橋 Maebasi	56.7	25.0	N	5	2	SC	b	-	Taikihōten	m. 121	35	53.6	SSW	4	bc		
足尾 Asio	56.9	23.7	-	0	0	-	b	-	觀測所	時刻	氣壓	風向	風力	氣溫	天氣		
宇都宮 Utunomiya	56.9	22.6	-	1	0	K	b	-	STATIONS	Time	Air Pressure	Wind (3)	Air Temp.	Weather			
福島 Fukuima	56.9	22.6	-	1	0	K	b	-	Hongkong	11	56.3	-	0	25	cloudy		
磐前 Hikone	57.4	22.2	-	1	0	-	b	-	Manila	7	54.1	-	0	24	overcast		
伊吹山 Ibukisan	58.2	22.6	-	1	0	-	b	-	Appari	7	54.9	-	0	24	overcast		
福井 Fukui	58.0	22.0	-	1	0	-	b	-	Legaspi	7	55.8	-	0	25	cloudy		
金澤 Kanazawa	57.7	25.0	SSW	2	4	SK	bc	-	Hoilo	7	54.4	-	0	25	overcast		
輪島 Wazima	58.1	24.0	-	1	0	-	b	-	Surigao	7	53.5	W	2	25	overcast		
伏木 Husiki	57.8	22.9	-	0	0	-	b	-	Yap	7	56.4	-	0	-	overcast		
高田 Takata	57.6	24.1	S	3	0	SC	b	-	Guam	7	56.0	E	2	-	cloudy		
新潟 Niigata	57.6	24.6	W	2	8	SK	c	-	Basco	7	55.2	-	0	26	overcast		
相川 Aikawa	57.6	24.6	W	2	8	SK	c	-									

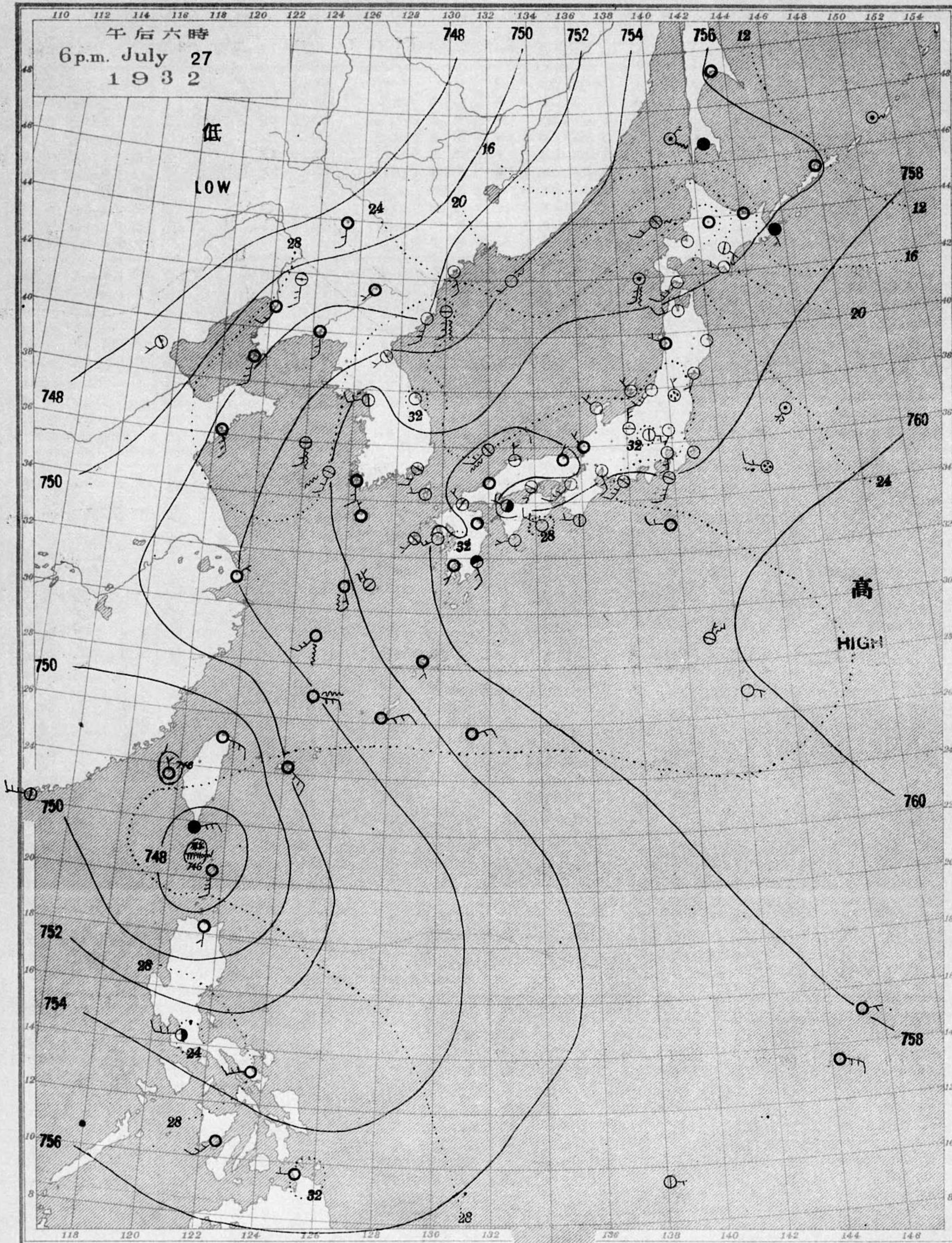
天氣 Weather 快晴 Clear 晴 Fair 曇 Cloudy 雨 Rain 雪 Snow 霧 Fog 雷雨 Thunderstorm 濃霧 Thick haze
記號 Notation b bc c r s f t h

七月二十四日午後六時各地觀測表
OBSERVATIONS at 6 p.m. (135° M.S.T.) July 24 1932

測候所 STATIONS	氣壓 Air Press. mm. 700+	氣溫 Air Temp. °C	風向		雲量 Clouds Amt. Form	雲形 Weather	雨量 Precip. mm. (2)	測候所 STATIONS	氣壓 Air Press. mm. 700+	氣溫 Air Temp. °C	風向		雲量 Clouds Amt. Form	雲形 Weather	雨量 Precip. mm. (2)					
			Dir.	Vel.							Dir.	Vel.								
恒春 Kōsyun	56.8	27.6	-	1	7	KN	bc	-	仁川 Zinsen	56.6	26.0	S	5	10	S	c	11			
高雄 Takao	57.0	27.0	ENE	2	10	KN	e	-	江陵 Kōryō	56.0	28.6	SSW	3	8	SK	e	2			
澎湖 Hōko	57.0	31.9	NW	2	9	SC	e	-	元山 Gensan	54.4	24.8	-	1	10	KC	c	1			
臺北 Taihoku	57.1	26.8	-	1	10	SK	e	3	咸津 Zŏysin	51.3	23.7	S	2	10	SK	e	-			
石垣島 Isigakizima	57.3	30.7	ESE	4	9	C	e	-	雄基 Yūki	52.5	21.9	SSE	5	10	KC	e	1			
那覇 Naha	58.0	29.9	ENE	3	3	C	bc	40	中江津 Tyūkōtin	51.1	26.8	SW	2	10	SK	c	-			
名瀨 Naze	58.2	29.5	-	1	10	CS	e	3	新義州 Singisyū	54.4	23.4	SSW	4	10	N	r	1			
鹿兒島 Kagosima	58.9	29.4	ENE	3	6	C	bc	-	大連 Dairen	53.5	25.2	S	7	10	SK	c	-			
宮崎 Miyazaki	58.5	31.2	-	1	1	KN	b	-	營口 Yinkow	52.4	27.4	SSW	5	2	K	b	-			
熊本 Kumamoto	58.8	29.0	-	1	8	SK	e	-	奉天 Mukden	51.0	28.4	SW	8	4	KC	bc	-			
清水 Simidu	58.3	28.6	SW	4	0	-	b	-	長春 Changchun	49.4	29.5	SSW	3	1	K	b	-			
高知 Kōchi	58.4	30.2	-	1	3	CS	bc	-	天津 Tientsin	49.6	32.2	-	1	10	SK	c	-			
室戸 Muroto	58.4	27.8	WNW	5	1	C	b	-	青島 Tsingtau	53.3	26.4	SE	7	10	SK	c	-			
和歌山 Wakayama	57.1	31.5	SW	4	4	CS	bc	-	上海 Shanghai	55.9	33.1	SE	3	1	SK	b	-			
瀨田 Siomisaki	57.4	28.7	W	6	4	C	bc	-	大東島 Ōogazirizima	58.1	-	ENE	2	2	C	b	0-10			
大分 Ōita	58.5	30.8	-	1	1	CK	b	-	パラオ Palau	55.8	26.9	-	1	10	KN	c	1			
松山 Matuyama	58.3	28.3	E	2	7	C	bc	-												
徳島 Tokushima	57.0	30.2	WSW	2	8	CS	e	-	地名	午前六時 6 a.m.	正午 NOON									
廣島 Hiroshima	58.0	31.2	WSW	2	3	C	bc	-	氣壓	風向	風力	氣溫	雨量	天氣	氣壓	風向	風力	氣溫	雨量	天氣
岡山 Okayama	57.2	33.5	W	3	3	C	bc	-	STATIONS	Air Pressure	Wind	Temp.	Precip.	Weather	Air Pressure	Wind				

天氣圖
WEATHER CHART.

THE CENTRAL METEOROLOGICAL OBSERVATORY OF JAPAN, TOKYO.



午後六時
6 p.m. July 27
1932

低
LOW

高
HIGH

等壓線 Isobaric line
等溫線 Isothermal line
不連續線 Line of discontinuity

○ 快晴 Clear
○ 晴 Fair
○ 曇 Cloudy
● 雨 Rain

⊗ 雪 Snow
⊙ 霧 Fog
⊚ 雷雨 Thunderstorm
⊛ 濃煙霧 Thick haze

✕ 軟風 Light Wind 2-4 m.p.s.
○ 和風 Moderate Wind 4-6 " 15-20 m.p.s.
⊙ 疾風 Strong Wind 6-10 " 20-25 " 35-40
⊙ 強風 Gale 10-15 " 25-29 " 40 <

波・傾線 Sea Disturbance; 無記號海面平滑 Absence of symbol means dead calm; 海面總記号 Smooth 波浪少シ Slight; 浪多シ Moderate; 浪稍高 Rough; 浪甚高 Very high; 怒濤 Phenomenal; 方向ハウネリ又浪ノ来ル方向 Direction shows Whence swell or roller comes.

明治廿七年三月七日第三種郵便物認可
昭和七年七月廿八日發行

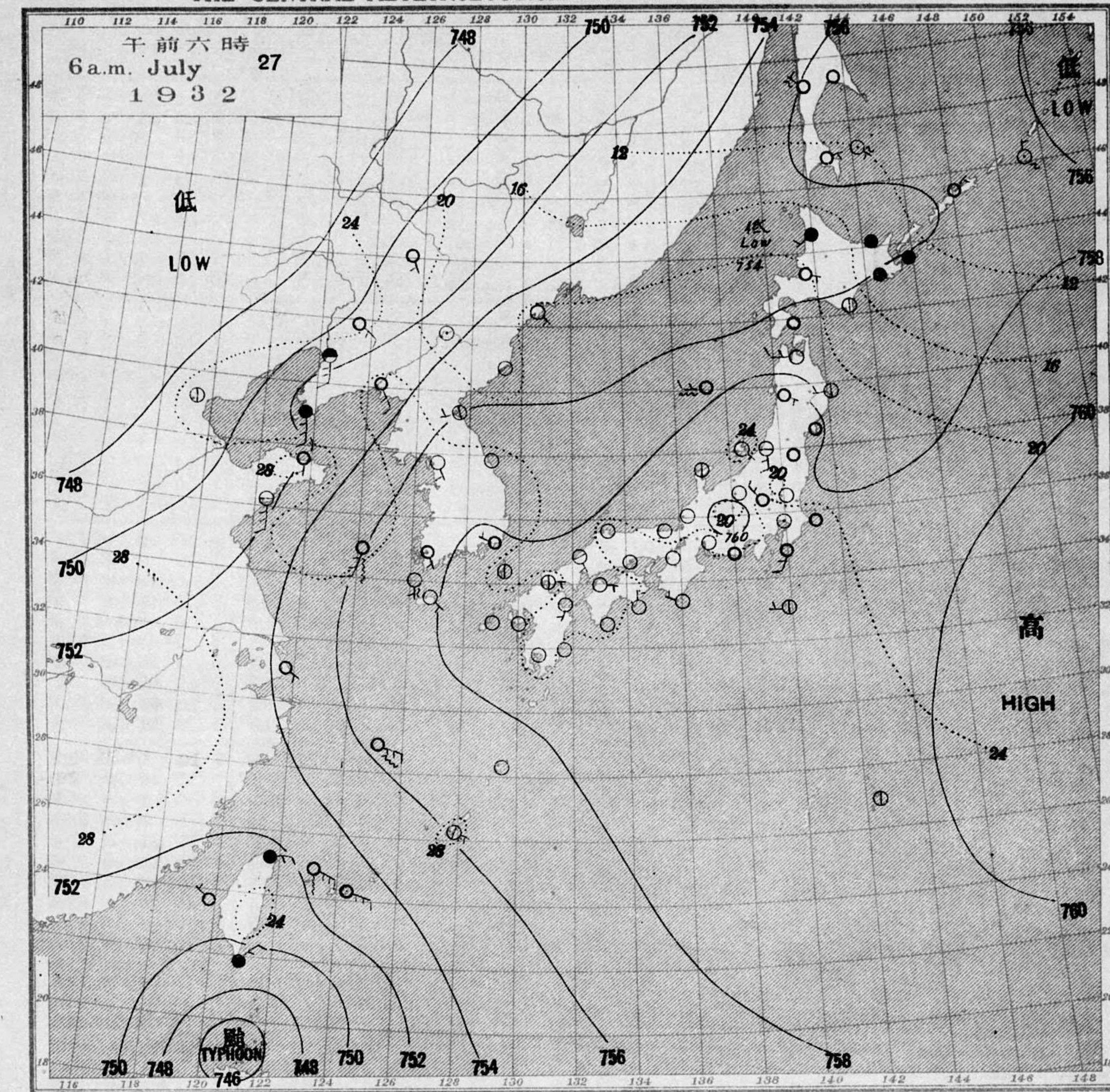
印刷者 人販發行所

東京市麹町區竹下町風氣臺
中央氣象臺

(定價 郵稅共計壹圓四錢)

天氣圖
WEATHER CHART.

THE CENTRAL METEOROLOGICAL OBSERVATORY OF JAPAN, TOKYO.



午前六時
6 a.m. July 27
1932

低
LOW

高
HIGH

全國豫報

第一區	南乃東	晴
第二區	南乃西	△
第三區	△	△
第四區	△	△
第五區	△	△
第六區	△	△
第七區	南乃東	曇
第八區	△	△
第九區	△	△

暴風警報

東京豫報

今晚、南、風、晴、時、薄、雲

明日、南、風、雲、後、晴、郊、外、之、所、依、リ、夕、立、ア、レ、ル

天氣圖第二〇九號



七月十六日午前六時各地觀測表
OBSERVATIONS at 6 a.m. (135° M.S.T.) July 26 1932

STATIONS							STATIONS										
Air Press.	Air Temp.	Wind	Clouds	Weather	Precip.	Air Press.	Air Temp.	Wind	Clouds	Weather	Precip.	Air Press.	Air Temp.	Wind	Clouds	Weather	Precip.
mm. 700+	°C	Dir. Vel. m/s	Amt. Form		(mm.)	mm. 700+	°C	Dir. Vel. m/s	Amt. Form		(mm.)	mm. 700+	°C	Dir. Vel. m/s	Amt. Form		(mm.)
恒春 Kōsuyun	54.3	25.7	ENE 3	10	N	r	29	山形 Yamagata	56.8	22.2	-	0	10	SC	c	-	
臺北 Taitō	56.0	25.0	-	1	10	N	r	3	秋田 Akita	56.8	23.8	W	6	10	N	r	-
高雄 Takao	54.7	25.7	-	1	10	SK	e	-	水戸 Mito	56.3	24.2	-	1	6	C	bc	-
臺南 Tainan	54.8	25.4	E	2	10	SK	e	-	小名濱 Onahama	56.7	24.3	-	1	8	KC	c	-
澎湖 Hōko	54.8	24.9	-	1	10	CK	e	-	石巻 Isinomaki	56.0	24.9	NW	2	10	SK	c	-
臺北 Taihoku	55.4	24.3	-	0	10	SK	e	-	水澤 Midusawa	55.6	23.2	-	0	10	SC	c	-
石垣島 Isigakizima	55.6	25.3	-	0	6	SK	bc	13	盛岡 Morioka	56.1	22.9	-	1	10	SK	c	-
那覇 Naha	57.0	26.5	SE	2	10	CS	b	14	宮古 Miyako	54.6	23.0	W	3	10	SK	c	-
名瀨 Naze	58.1	24.7	-	0	0	K	b	4	青森 Aomori	54.9	23.4	WSW	3	10	S	c	14
鹿兒島 Kagosima	59.0	23.1	NNW	2	0	-	b	-	函館 Hakodate	54.4	20.9	-	1	10	S	c	12
宮崎 Miyazaki	58.6	23.7	-	1	0	-	b	-	壽都 Suttu	54.3	19.6	-	1	9	S	c	-
熊本 Kumamoto	59.3	23.3	-	1	10	KC	c	-	札幌 Sapporo	54.0	17.8	-	1	10	S	f	-
清水 Simidu	58.9	22.3	-	0	0	-	b	-	羽幌 Haboro	53.7	17.6	SSW	2	10	N	r	1
高知 Kōchi	58.9	23.2	-	1	0	-	b	-	旭川 Asahigawa	53.6	18.6	-	0	10	N	c	-
室戸 Muroto	58.6	24.7	W	4	0	C	b	-	浦河 Urakawa	54.6	16.5	-	0	10	S	f	-
室蘭 Tokusima	58.6	24.8	NW	3	0	-	b	-	浦幌 Obihiro	54.2	14.8	-	1	10	S	c	-
和歌山 Wakayama	58.3	24.4	ENE	2	0	KC	b	-	網走 Abasiri	54.0	13.3	-	0	10	S	c	3
潮郡 Siomisaki	58.1	26.9	NW	3	0	K	b	-	釧路 Kuroi	54.9	12.1	-	0	10	S	c	-
大分 Ōita	58.7	22.6	SSW	2	0	-	b	-	根室 Nemuro	54.4	9.8	-	1	10	S	c	-
松山 Matuyama	58.5	24.1	-	1	0	-	b	-	釧路 Syana	54.6	7.5	E	7	10	N	r	2
多度津 Tadotsu	58.3	24.9	-	1	0	-	b	-	大泊 Ootomari	54.5	10.8	E	2	10	S	c	9
廣島 Hiroshima	58.7	24.8	-	1	10	S	c	-	敷香 Sikka	55.5	11.0	-	1	10	N	r	1
岡山 Okayama	58.2	24.8	-	0	0	-	b	-	釜山 Husan	57.4	25.2	NW	3	1	K	b	-
神戸 Kōbe	58.4	26.0	WNW	2	2	C	b	-	濟州島 Saisyūtō	57.5	25.2	SSE	2	3	KN	bc	-
大阪 Ōsaka	56.4	26.8	WSW	2	1	CS	b	-	木浦 Moppo	57.5	24.8	-	0	2	SK	b	-
京都 Kyōto	58.6	24.7	NE	2	10	SK	c	-	仁川 Zinsen	56.4	24.9	SSE	4	6	S	bc	-
八木 Yagi	58.8	23.1	-	1	0	C	b	-	江陵 Kōryō	56.0	27.8	SE	2	1	SK	b	-
富江 Tomie	58.9	25.5	-	0	0	-	b	-	元山 Gensan	54.7	24.5	-	1	0	K	b	-
長崎 Nagasaki	59.0	24.5	-	1	0	SK	b	-	咸津 Zyōsin	53.4	21.0	NE	3	0	CS	b	-
佐賀 Saga	58.9	25.2	-	0	9	SK	e	-	雄基 Yūki	53.8	17.9	-	1	10	S	f	1
福岡 Fukuoka	58.7	25.4	SSE	4	0	K	b	-	中江津 Tyūkōtin	52.8	20.2	-	0	10	S	f	9
原原 Ituhara	57.9	26.2	SW	2	0	SK	b	-	新義州 Singiyū	53.3	24.9	SSE	5	10	N	r	23
下関 Shimonoeki	58.4	24.7	E	4	0	-	b	-	大連 Dairen	51.1	21.9	SSE	3	10	SK	c	15
濱田 Hamada	58.2	23.1	SE	2	0	-	b	-	營口 Yinkow	50.1	23.8	SE	3	10	CK	c	26
境 Sakai	58.1	23.4	-	0	0	SK	b	-	奉天 Mukden	49.8	24.0	SSW	3	10	N	r	56
宮津 Miyadu	58.4	22.0	-	1	6	C	bc	-	長春 Changchun	49.6	22.9	S	2	10	N	r	28
津 Tu	57.7	25.9	N	2	3	C	bc	-	天津 Tientsin	47.0	25.6	SSE	4	0	SK	b	-
岐阜 Gifu	58.3	23.4	-	1	1	C	b	-	青島 Tsingtau	50.9	24.5	S	5	10	S	f	-
名古屋 Nagoya	58.3	23.0	-	1	10	CS	e	-	上海 Shanghai	53.6	27.0	SE	5	7	C	bc	-
濱松 Hamamatu	57.8	24.3	-	1	9	S	c	-	大東島 Ōogarizima	57.7	-	ESE	2	2	K	b	-
御前崎 Omaesaki	57.8	25.3	WSW	3	10	S	c	-	パラオ Palau	57.6	26.4	S	2	10	N	r	10
沼津 Numadu	57.6	26.7	S	2	10	S	c	-	サイパン Saipan	57.5	25.7	SE	6	9	CS	c	4
横濱 Yokohama	56.8	24.9	-	1	0	CS	b	-	ボナペ Ponape	57.9	26.3	-	1	10	CS	c	8
東京 Tōkyō	56.9	24.9	-	1	10	S	f	-									
熊谷 Kumagaya	56.7	24.8	-	1	10	C	e	-									
富崎 Tomisaki	57.2	25.2	SSW	6	2	S	b	-									
銚子 Tyōsi	56.6	24.7	SW	3	0	-	b	-									
八丈島 Hatidōyōzima	58.9	26.4	W	4	3	S	bc	-									
父島 Titizima	59.3	24.5	-	0	1	CK	b	4									
筑波山 Takubasan	57.1	24.4	NW	4	4	C	bc	-									
高山 Takayama	60.5	19.4	-	1	10	S	c	-									
飯田 Iida	59.5	21.0	-	0	10	C	c	-									
松本 Matumoto	59.9	18.3	-	0	1	C	b	-									
長野 Nagano	58.8	21.2	-	0	10	S	c	-									
甲府 Kōfu	58.3	24.9	-	0	10	SK	c	-									
前橋 Maebasi	56.5	24.6	NW	4	4	CS	bc	-									
足尾 Asio	58.6	19.4	-	1	9	C	c	-									
宇都宮 Utunomiya	56.9	23.5	-	0	7	C	bc	7									
蕨 Waki	57.2	21.9	-	0	7	SC	bc	-									
蕨 Hikone	58.6	21.9	-	1	6	C	bc	-									
伊吹山 Ibukisan	59.6	19.5	WNW	6	10	C	e	-									
伊井 Hukui	58.7	21.6	-	1	9	C	c	-									
金澤 Kanazawa	58.5	22.0	E	2	7	C	bc	-									
輪島 Wazima	58.6	22.2	-	1	10	CS	c	-									
伏木 Husiki	58.9	23.0	-	1	7	C	bc	-									
高田 Takata	59.0	22.2	-	0	10	CS	c	-									
新潟 Niigata	58.3	23.0	SSE	3	10	SK	c	-									
相川 Aikawa	58.4	24.3	-	1	10	N	c	-									

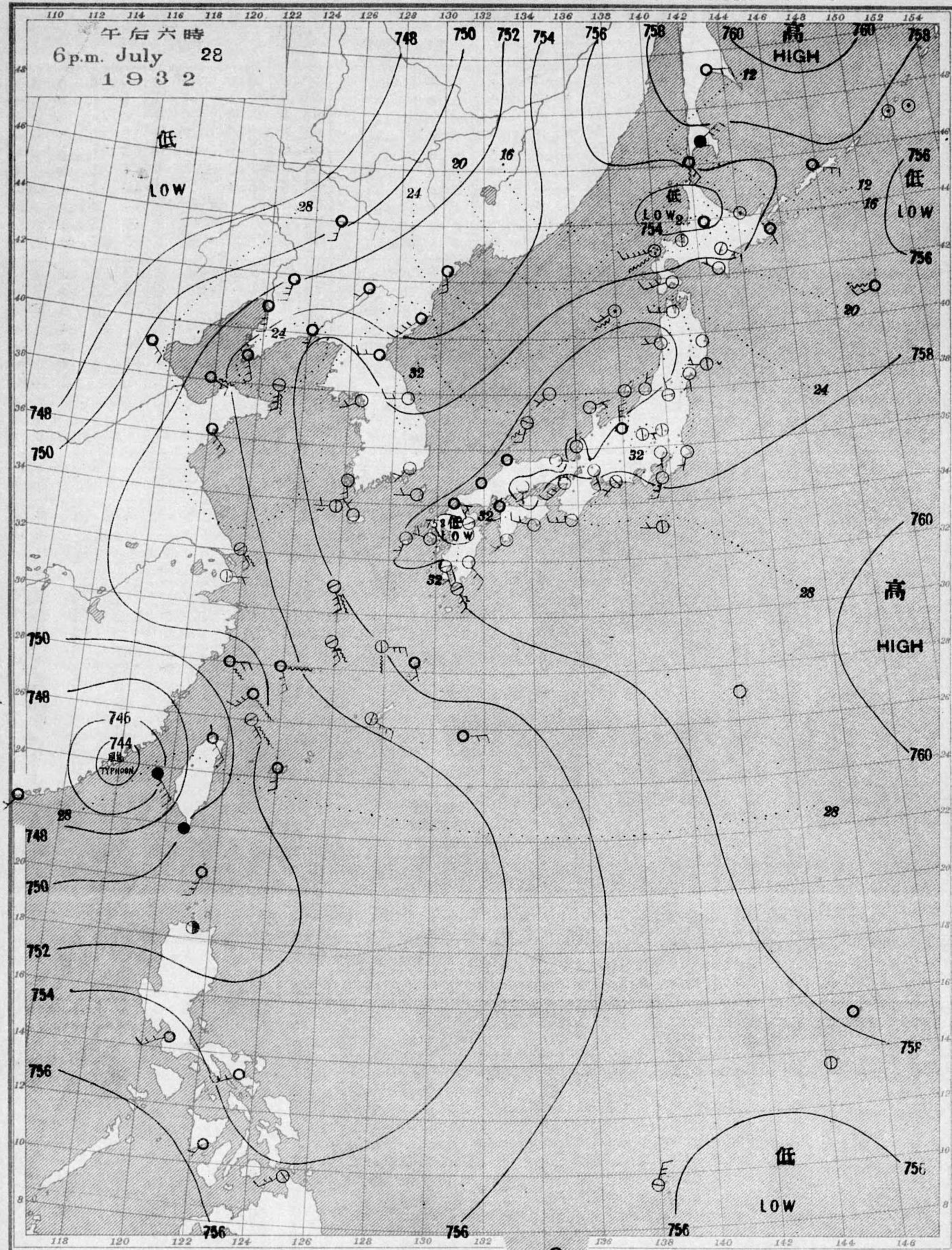
天気 Weather 快晴 Clear 晴 Fair 曇 Cloudy 雨 Rain 雪 Snow 霧 Fog 雷雨 Thunderstorm 濃霧 Thick haze
記號 Notation b bc c r s f t h

七月十五日午后六時各地觀測表
OBSERVATIONS at 6 p.m. (135° M.S.T.) July 25 1932

STATIONS							STATIONS										
Air Press.	Air Temp.	Wind	Clouds	Weather	Precip.	Air Press.	Air Temp.	Wind	Clouds	Weather	Precip.	Air Press.	Air Temp.	Wind	Clouds	Weather	Precip.
mm. 700+	°C	Dir. Vel. m/s	Amt. Form		(mm.)	mm. 700+	°C	Dir. Vel. m/s	Amt. Form		(mm.)	mm. 700+	°C	Dir. Vel. m/s	Amt. Form		(mm.)
恒春 Kōsuyun	54.6	30.1	E	2	4	K	bc	-	仁川 Zinsen	55.0	27.7	SW	5	2	C	b	-
高雄 Takao	54.1	30.2	N	4	2	SK	b	-	江陵 Kōryō	54.2	33.2	-	1	6	C	bc	-
澎湖 Hōko	54.7	30.1	N	2	3	CS	bc	-	元山 Gensan	53.1	29.8	SSW	6	10	K	c	-
臺北 Taihoku	54.5	31.0	E	4	8	SK	e	-	咸津 Zyōsin	52.3	23.2	NNE	3	10	SK	e	-
石垣島 Isigakizima	55.5	30.8	ESE	5	4	SK	bc	-	雄基 Yūki	52.7	18.5	S	5	10	N	c	-
那覇 Naha	56.7	28.4	E	3	3	KN	bc	13	中江津 Tyūkōtin	50.6	24.8	ENE	3	10	N	r	1
名瀨 Naze	57.3	30.3	-	1	3	SK	bc	-	新義州 Singiyū	51.9	25.3	SSE	4	10	S	e	-
鹿兒島 Kagosima	57.2	32.3	WNW	2	1	K	b	-	大連 Dairen	48.9	28.2	S	14	2	CS	b	-
宮崎 Miyazaki	57.2	31.0	SE	3	2	K	b	-	營口 Yinkow	48.4	29.4	S	4	10	N	c	-
熊本 Kumamoto	57.5	32.5	S	2	10	KC	t	-	奉天 Mukden	47.5	29.2	S	7	7	SK	bc	8
清水 Simidu	57.4	29.6	SW	3	0	-	b	-	長春 Changchun	49.2	24.7	S	2	10	N	r	1
高知 Kōchi	57.7	29.9	-	1	2	C	b	-	天津 Tientsin	45.2	31.4	SSW	6	1	K	b	-
室戸 Muroto	57.8	27.9	WNW	4	0	C	b	-	青島 Tsingtau	49.6	26.8	SSE	9	1	C	b	-
和歌山 Wakayama	56.6	31.3	WSW	3	0	KN	b	-	上海 Shanghai	52.6	32.7	SE	3	0	-	b	-
潮郡 Siomisaki	57.0	28.5	W	6	0	K	b	-	大東島 Ōogarizima	57.3	-	E	3	4	SK	bc	-
大分 Ōita	57.7	30.5	-	0	0	K	b	-	パラオ Palau	55.7	27.2	SE	2	10	SK	c	-
松山 Matuyama	56.8	31.8	-	1	2	0	K	b	-								
多度津 Tadotsu	56.6	30.1	WNW	2	2	KC	b	-									
廣島 Hiroshima	56.5	30.9	-	1	0	K	b	-									
岡山 Okayama	56.3	32.9	W	3	0	K	b	-									
大阪 Ōsaka	56.5	32.9	SW	2	0	-	b	-									
富江 Tomie	57.4	29.9	WSW	3	1	K	b	-									
長崎 Nagasaki	57.5	29.3	W	3	3	G	bc	-									
福岡 Fukuoka	57.3	31.0	NW	2	9	SK	e	-									
原原 Ituhara	57.0	30.0	SW	3	0	SK	b	-									
下関 Shimonoeki	57.4	29.4	NW	3	0	SK											

天氣圖
WEATHER CHART.

THE CENTRAL METEOROLOGICAL OBSERVATORY OF JAPAN. TOKYO.



等壓線 Isobaric line	○ 快晴 Clear	⊗ 雪 Snow	↘ 軟風 Light Wind 2-4 m.p.s.	↘ 烈風 Strong Gale 20-35 m.p.s.	↘ 颶風 Hurricane 40 >
等溫線 Isothermal line	○ 晴 Fair	⊙ 霧 Fog	↘ 和風 Moderate Wind 4-6 m.p.s.	↘ 疾風 Strong Wind 15-20 m.p.s.	↘ 暴風 Storm 25-29 m.p.s.
不連續線 Line of Discontinuity	⊙ 曇 Cloudy	⊙ 雷雨 Thunderstorm	↘ 強風 Gale 10-15 m.p.s.	↘ 暴風 Storm 25-29 m.p.s.	↘ 暴風 Storm 25-29 m.p.s.
	● 雨 Rain	⊙ 濃霧 Thick haze			

波の模様 Sea Disturbance; 無記号の海面平滑 Absence of symbol means dead calm; 海面穏か Small swell; 波の模様 Slight swell; 浪可なり Moderate; 浪稍高 Rough; 浪甚高 Very high; 怒濤 Phenomenal; 方向のウネリ又浪の方向 Direction shows when swell or roller comes.

明治廿七年三月七日第三種郵便物認可
昭和七年七月廿九日發行

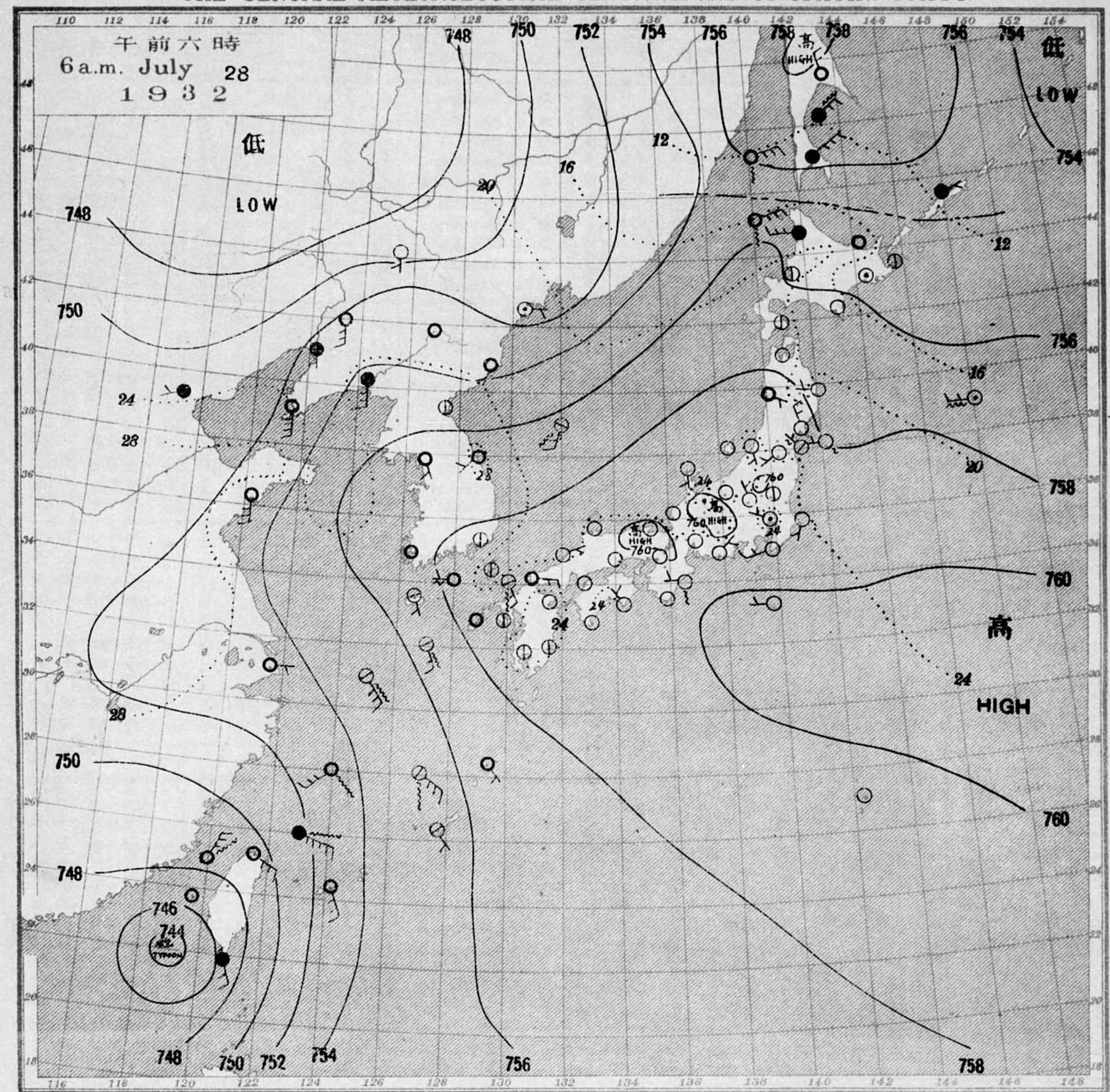
印發
刷行人
販賣行
所

東京市麹町區竹町氣象臺
中央氣象臺

(定價郵稅共壹枚金四錢)

天氣圖
WEATHER CHART.

THE CENTRAL METEOROLOGICAL OBSERVATORY OF JAPAN. TOKYO.



<p>午前六時天氣概況</p> <p>七六〇耗、高氣壓ハ本邦南東洋上ヲ掩ヒ内地ト北海道南部ハ快晴高氣温アリマス。宗谷海峡附近ニハ不連續線ガアリマス。附近ハ雨ガ降ツテ居リマス。臺灣、南西海上ニハ小サイ颶風ガアリ、附近ハ降雨中テ琉球モ曇ニナリマシ、蒙古方面ニハ相変ラズ七四八耗以下、低壓部ガアリ、朝鮮ハ曇テ滿洲ハ所々雨ガ降ツテ居リマス。温度ハ一般ニ今年並ミアリマスガ北海道南部ハ二、三度高ク、樺太ハ二、三度低クナツテ居リマス。今朝六時富士山頂ニハ風速三米テ快晴氣温ハ七度アリマシ、中眼一、二〇〇米以下ハ雲海ニ掩ハレテ居リマス。山頂カラハ遠山ガヨク見エマシ</p>	<p>全國豫報</p> <table border="1"> <tr><td>第一區</td><td>南</td><td>乃</td><td>東</td><td>晴</td></tr> <tr><td>第二區</td><td>南</td><td>乃</td><td>西</td><td>風</td></tr> <tr><td>第三區</td><td>全</td><td>乃</td><td>全</td><td>全</td></tr> <tr><td>第四區</td><td>全</td><td>乃</td><td>全</td><td>全</td></tr> <tr><td>第五區</td><td>全</td><td>乃</td><td>全</td><td>全</td></tr> <tr><td>第六區</td><td>全</td><td>乃</td><td>全</td><td>全</td></tr> <tr><td>第七區</td><td>全</td><td>乃</td><td>全</td><td>全</td></tr> <tr><td>第八區</td><td>全</td><td>乃</td><td>全</td><td>全</td></tr> <tr><td>第九區</td><td>全</td><td>乃</td><td>全</td><td>全</td></tr> </table>	第一區	南	乃	東	晴	第二區	南	乃	西	風	第三區	全	乃	全	全	第四區	全	乃	全	全	第五區	全	乃	全	全	第六區	全	乃	全	全	第七區	全	乃	全	全	第八區	全	乃	全	全	第九區	全	乃	全	全	
第一區	南	乃	東	晴																																											
第二區	南	乃	西	風																																											
第三區	全	乃	全	全																																											
第四區	全	乃	全	全																																											
第五區	全	乃	全	全																																											
第六區	全	乃	全	全																																											
第七區	全	乃	全	全																																											
第八區	全	乃	全	全																																											
第九區	全	乃	全	全																																											
<p>東京豫報</p> <p>今晚ハ南ノ風 天氣良シ</p> <p>明日ハ 全上</p>																																															

七月二十七日午前六時各地觀測表
OBSERVATIONS at 6a.m. (135° M.S.T.) July 27 1932

STATIONS							STATIONS									
Air Press.	Air Temp.	Wind	Clouds	Weather	Precip.		Air Press.	Air Temp.	Wind	Clouds	Weather	Precip.				
mm. 700+	°C	Dir. Vel. m.s.	Amt. Form		mm. (1)		mm. 700+	°C	Dir. Vel. m.s.	Amt. Form		mm. (1)				
恒春 Kōsyun	49.5	25.4	NE 5 10	N	r	9	山形 Yamagata	59.0	21.3	-	0 10	S	c	-		
臺東 Taiō	51.7	23.6	NNW 2 10	N	r	56	秋田 Akita	58.6	23.6	ESE 2 10	N	c	-	-		
高雄 Takao	49.9	24.4	NE 2 10	SK	c	5	水戸 Mito	58.4	23.0	-	1 4	C	bc	-		
臺南 Tainan	50.2	24.6	-	1 10	SK	3	小名濱 Onahama	58.1	23.2	-	1 10	C	c	-		
澎湖 Hōko	50.5	27.0	NW 3 9	KC	c	5	石巻 Isinomaki	58.2	22.8	-	1 10	C	c	-		
臺北 Taihoku	51.9	25.4	E 5 10	N	r	4	水澤 Midusawa	57.9	20.5	-	0 8	CK	c	-		
石垣島 Isigakizima	53.3	26.6	ESE 9 10	CS	c	34	盛岡 Morioka	58.2	20.6	-	1 4	CK	bc	-		
那覇 Naha	56.0	28.1	ESE 3 7	C	bc	-	宮古 Miyako	57.0	21.0	W 2 3	CS	bc	-	-		
名瀬 Naze	57.3	26.8	-	0 2	C	bc	-	青森 Aomori	56.9	23.9	W 4 0	CS	b	-	-	
鹿兒島 Kagosima	59.1	23.0	-	1 1	SK	b	-	函館 Hakodate	56.6	21.4	-	1 8	SK	c	-	
宮崎 Miyazaki	59.2	24.4	-	1 0	-	b	-	壽都 Suttu	55.7	21.9	SE 2 7	KC	bc	-	-	
熊本 Kumamoto	59.1	23.5	-	1 0	CK	b	-	札幌 Sapporo	54.9	20.4	ESE 2 10	N	c	2	-	
清水 Simidu	59.4	23.0	-	0 0	CK	b	-	札幌 Haboro	54.8	19.5	SW 3 10	S	c	9	-	
高知 Kōchi	59.6	22.2	-	1 0	K	b	-	旭川 Asahigawa	54.7	19.9	-	0 10	N	c	3	-
室戸 Muroto	59.3	25.1	N	2 0	C	b	-	浦河 Urakawa	56.1	19.8	-	0 4	SK	bc	-	-
德島 Tokushima	59.3	24.9	W	3 0	SK	b	-	高松 Obihiro	55.9	16.1	-	1 10	SK	c	1	-
和歌山 Wakayama	59.1	25.1	NE 2 0	-	b	-	網走 Abasiri	55.5	13.0	-	0 10	S	r	1	-	
神戶 Siomisaki	58.8	26.3	WNW 2 0	K	b	-	釧路 Kuroi	56.2	14.6	-	1 10	N	r	-	-	
大分 Ōita	59.3	23.2	SSW 2 0	K	b	-	函館 Nemuro	56.3	12.6	-	1 10	N	r	-	-	
松山 Matuyama	58.9	23.6	E	2 0	-	b	-	妙那 Syana	56.6	10.9	NE 2 10	S	c	1	-	
多摩津 Tadotsu	59.0	25.5	-	1 1	KC	b	-	大泊 Ootomari	56.1	12.1	ENE 2 10	S	c	-	-	
廣島 Hiroshima	59.3	23.5	-	1 0	-	b	-	敦香 Sikka	56.4	10.2	-	0 10	S	c	1	-
岡山 Okayama	58.9	24.6	-	1 0	-	b	-	釜山 Husan	58.1	25.9	WNW 2 10	S	c	-	-	
神戶 Kōbe	59.1	25.2	N	2 0	-	b	-	濟州島 Saisyūtō	57.7	25.1	SE 3 0	K	b	-	-	
大阪 Ōsaka	59.0	25.9	-	0 0	-	b	-	木浦 Moppe	57.7	25.3	SSE 2 8	SK	c	-	-	
京都 Kyōto	59.4	24.1	-	0 4	SK	bc	-	仁川 Zinsen	57.4	24.9	SSE 2 0	K	b	-	-	
八木 Yagi	59.0	23.9	-	1 3	S	bc	-	江陵 Kōryō	56.6	25.6	-	0 0	SK	b	-	-
富江 Tomie	58.7	25.8	-	0 2	K	b	-	元山 Gensan	55.8	23.4	WSW 3 4	K	bc	-	-	
長崎 Nagasaki	59.3	24.0	-	0 0	CK	b	-	橫濱 Zyōsin	54.7	19.2	-	1 0	-	b	-	-
佐賀 Saga	57.9	25.7	-	0 6	SK	bc	-	雄基 Yūki	54.5	21.0	SE 2 0	-	b	-	-	
福岡 Fukuoka	58.9	24.8	-	1 3	CK	h	-	中江鎮 Tyūkōtōin	53.9	19.5	-	0 3	KC	f	1	-
藤原 Ituhara	58.6	22.9	-	0 3	K	bc	-	新義州 Singisyū	53.8	24.8	SSE 4 10	N	c	34	-	
下関 Simonoseki	58.9	24.8	E	3 3	SK	bc	-	大連 Dairen	52.4	23.3	S	8 10	N	r	53	-
濱田 Hamada	58.6	23.1	SSE 2 3	CS	bc	-	營口 Yinkow	51.0	23.2	S	6 10	KN	t	12	-	
境 Sakai	58.5	25.9	-	1 0	-	b	-	奉天 Mukden	50.1	24.7	SE 4 10	S	c	1	-	
宮津 Miyadu	58.9	23.3	-	1 0	S	b	-	長春 Changchun	50.6	22.7	SSE 3 10	C	c	-	-	
津 Tu	58.6	25.4	NW 2 4	S	bc	-	天津 Tientsin	48.6	21.6	-	1 7	CK	bc	18	-	
岐阜 Gifu	58.9	24.6	-	0 0	SK	b	-	青島 Tsingtau	51.9	24.2	S	6 4	S	bc	-	-
名古屋 Nagoya	59.1	24.4	-	1 1	C	b	-	上海 Shanghai	54.2	27.4	SE 3 8	SK	c	-	-	
濱松 Hamamatu	59.3	25.4	-	1 10	S	e	-	大東島 Ōoagarizima	56.6	-	ESE 4 2	SK	b	0-10	-	
御前崎 Omaesaki	59.2	25.1	SW 2 10	S	f	-	パラオ Palau	57.2	24.4	-	0 9	CS	c	7	-	
沼津 Numadu	59.0	26.1	-	0 10	S	e	-	サイパン Saipan	57.9	24.4	SE 10 10	SK	c	24	-	
横浜 Yokohama	58.6	24.0	-	1 4	C	bc	-	ポナペ Ponape	57.8	25.6	-	1 2	K	b	3	-
東京 Tōkyō	58.5	25.3	-	1 10	S	f	-	船名	東經	北緯	氣壓	風向	風力	天氣		
熊谷 Kumagaya	58.7	24.3	-	1 9	C	c	-	SHIPS	E Long.	N Lat.	Air Pressure	Wind (3)	Force	Weather		
飯沼 Tomisaki	58.6	24.2	SSW 4 8	C	c	-	Siragi	m. 129	35	57.2	SW	2	bc	-		
飯子 Tyōsi	58.6	24.2	-	0 10	S	e	-	Harada	m. 122	36	52.6	S	5	c	-	
八丈島 Hatidōyōzima	59.8	26.5	W	3 4	S	bc	-	America	m. 126	34	58.4	S	1	b	-	
父島 Fuzima	59.5	25.0	-	0 3	CS	bc	-	OSK.Kanan	m. 138	35	61.0	S	1	f	-	
筑波山 Tukubasan	59.4	22.8	W	2 4	S	bc	-	Tōyōtyōyō	m. 144	47	54.4	SE	1	f	-	
高山 Takayama	61.4	18.4	-	0 10	S	f	-	Sizuoka	m. 141	36	58.2	SSW	1	c	-	
飯田 Iida	60.7	20.1	-	0 2	S	b	-	Hakuhō	m. 151	46	55.6	H	1	f	-	
松本 Matumoto	60.8	19.5	-	0 1	C	b	-	Taki	m. 131	34	55.6	S	2	bc	-	
長野 Nagano	59.7	21.4	-	0 2	C	b	-	Sanuki	m. 155	56	52.8	NNW	2	f	-	
甲府 Kōfu	59.9	23.7	-	1 10	SK	h	-	Kasuga	m. 142	27	59.0	SE	4	bc	-	
前橋 Maebasi	58.5	24.0	NW 4 8	C	c	-	Peking	m. 123	26	53.9	E	5	c	-		
足尾 Asio	60.7	18.4	-	0 10	C	c	-	觀測所	時刻	氣壓	風向	風力	氣溫	天氣		
宇都宮 Utunomiya	58.9	23.7	-	1 2	S	b	-	STATIONS	Time	Air Pressure	Wind (3)	Air Temp.	Weather			
那覇 Hukusima	58.7	21.0	-	1 10	CS	c	-	Hongkong	11	50.7	-	0	26	fair		
那根 Hikone	59.1	22.8	-	1 0	-	b	-	Manila	7	52.8	W	2	25	thunder		
伊吹山 Ibukisan	59.8	21.1	-	1 0	C	b	-	Appari	7	44.7	S	4	24	rain		
瀬井 Hukui	59.1	21.8	-	1 0	-	b	-	Legaspi	7	53.1	WSW	4	27	overcast		
金澤 Kanazawa	59.8	22.5	-	1 4	C	bc	-	Iloilo	7	54.8	SW	4	28	overcast		
輪島 Wazima	59.1	22.9	-	0 0	-	b	-	Surigao	7	55.3	-	0	25	overcast		
伏水 Husiki	59.2	22.7	-	1 0	-	b	-	Yap	7	57.8	-	0	-	fair		
高田 Takata	59.2	23.0	S	4 6	C	bc	-	Guam	7	56.0	-	0	-	fair		
新潟 Niigata	59.2	23.0	S	4 6	C	bc	-	Basco	7	54.0	SE	4	28	overcast		
相川 Aikawa	58.7	24.7	SE 3 1	C	b	-										

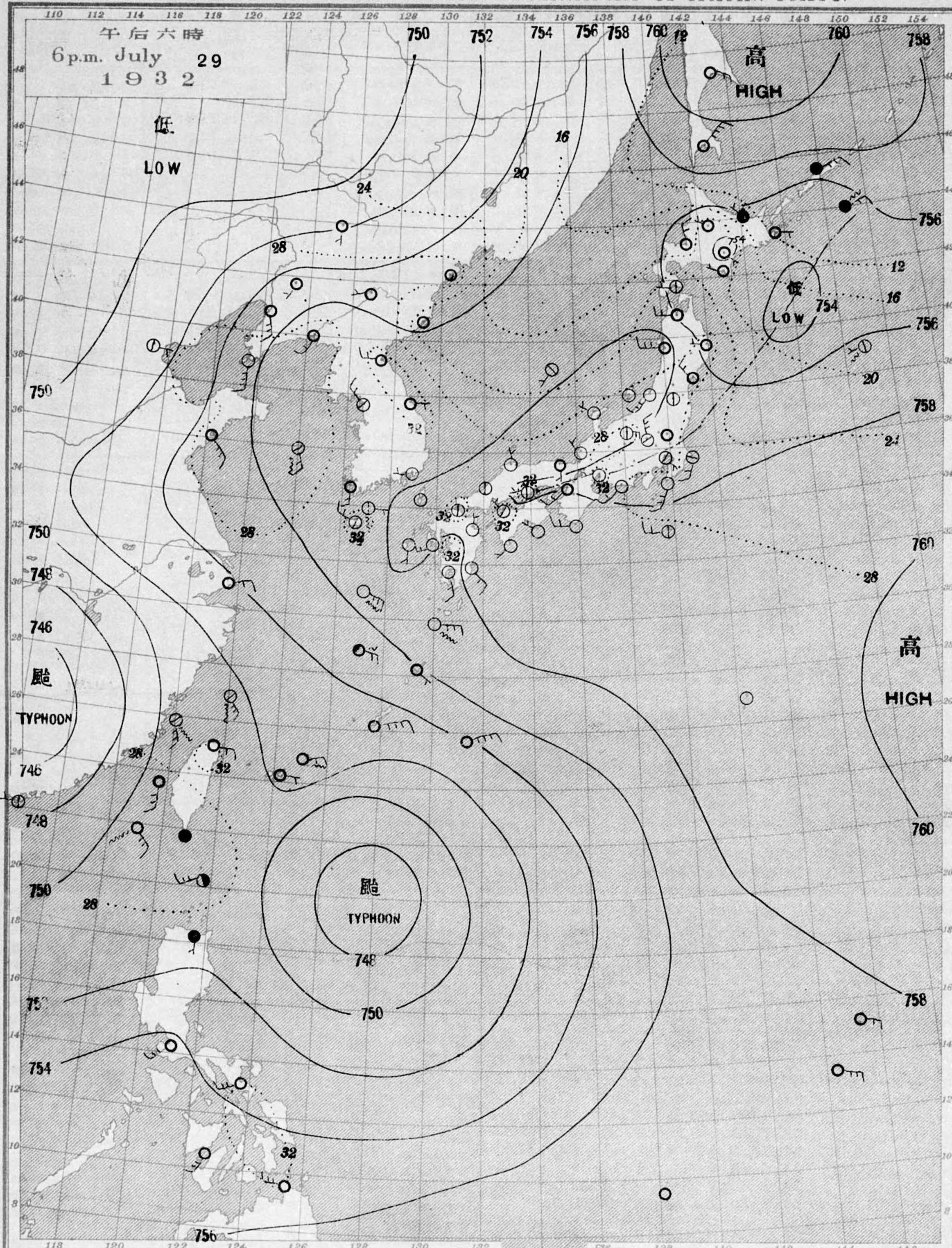
天氣 Weather 快晴 Clear 晴 Fair 曇 Cloudy 雨 Rain 雪 Snow 霧 Fog 雷雨 Thunderstorm 濃煙霧 Thick haze
記號 Notation b bc c r s f t h

七月二十六日午後六時各地觀測表
OBSERVATIONS at 6p.m. (135° M.S.T.) July 26 1932

STATIONS							STATIONS										
Air Press.	Air Temp.	Wind	Clouds	Weather	Precip.		Air Press.	Air Temp.	Wind	Clouds	Weather	Precip.					
mm. 700+	°C	Dir. Vel. m.s.	Amt. Form		mm. (2)		mm. 700+	°C	Dir. Vel. m.s.	Amt. Form		mm. (2)					
恒春 Kōsyun	51.7	27.0	NE 3 10	N	c	1	仁川 Zinsen	56.2	28.9	WSW 4 0	K	b	-				
高雄 Takao	51.0	27.7	ENE 3 10	N	c	-	江陵 Kōryō	54.9	34.1	-	1 1	K	b	-			
澎湖 Hōko	51.9	29.8	NNE 5 9	KC	c	-	元山 Gensan	54.0	33.2	SW 4 0	K	b	-				
臺北 Taihoku	52.5	30.7	E 6 9	SK	c	-	橫濱 Zyōsin	51.3	29.6	SSW 8 0	K	b	-				
石垣島 Isigakizima	53.5	29.8	E 6 10	CS	c	-	雄基 Yūki	53.0	21.4	SSE 5 2	SK	b	-				
那覇 Naha	55.8	29.2	E 6 10	CS	c	-	中江鎮 Tyūkōtōin	50.7	29.5	SSW 6 2	K	b	1				
那覇 Naha	57.2	31.5	SE 3 3	K	bc	-	新義州 Singisyū	53.9	25.6	S 4 10	S	c	26				
鹿兒島 Kagosima	57.7	31.9	WNW 3 0	K	bc	-	大連 Dairen	52.6	21.1	SSW 11 10	N	t	13				
宮崎 Miyazaki	57.1	31.4	ESE 2 7	K	bc	-	營口 Yinkow	50.7	28.3	SSE 5 10	SK	c	1				
熊本 Kumamoto	57.3	30.8	S 3 3	CK	c	-	奉天 Mukden	50.3	27.8	S 5 10	SK	c	-				
清水 Simidu	57.8	29.8	SW 3 0	-	b	-	長春 Changchun	49.2	29.4	SSW 2 7	K	bc	-				
高知 Kōchi	58.2	29.2	-	1 0	K	b	-	天津 Tientsin	45.9	31.6	SW 6 6	SK	bc	-			
室戸 Muroto	57.9	27.5	NW 5 1	C	b	-	青島 Tsingtau	51.2	26.0	S 7 10	SC	c	-				
和歌山 Wakayama	56.7	29.8	SSW 4 0	-	b	-	上海 Shanghai	52.8	31.8	ESE 4 1	SC	b	-				
神戶 Siomisaki	57.5	28.4	W 4 0	KN	b	-	大東島 Ōoagarizima	57.0	-	E 4 10	C	c	-				
大分 Ōita	57.6	30.0	WNW 2 0	K	b	-	パラオ Palau	56.9	26.0	-	1 10	SC	c	-			
松山 Matuyama	57.4	32.2	SW 2 3	KN	bc	-											
多摩津 Tadotsu	56.9	30.2	NW 2 3	SK	bc	-	地名	午前六時 6a.m.	正午 NOON								
廣島 Hiroshima	57.1	31.3	WSW 2 1	CS	b	-	氣壓	風向	風力	氣溫	天氣	氣壓	風向	風力	氣溫	天氣	
岡山 Okayama	56.6	33.1	WSW 3 2	CS	b	-	STATIONS	Air Pressure	Wind	Temp.	Precip.	Weather	Air Pressure	Wind	Temp.	Precip.	Weather
大阪 Ōsaka	56.6	33.6	SW 2 1	CS	b	-	漢口 Hankow	50.6	S 1 30	-	c	51.4	S 2 33	-	c		
富山 Tomie	57.8	29.7	WNW 3 3	K	bc	-	芝罘 Chefoo	50.7	S 2 25	6	bc	51.3	S 2 32	-	b		
長崎 Nagasaki	57.6	30.7	NNW 3 9	K	c	-	船名	東經	北緯	氣壓	風向	風力	天氣				
福岡 Fukuoka	57.4	30.1	SSW 2 4	C	bc	-	SHIPS	E Long.	N Lat.	Air Pressure	Wind (3)	Force	Weather				
下関 Simonoseki	57.6	28.2	NW 3 6	SK	bc	-	Syuri	m. 129	28	56.4	E	1	bc				
濱田 Hamada	57.7	28.4	SW 2 10	N	c	-	Atagosan	m. 116	22	52.3	ESE	2	bc				
境 Sakai	57.3	30.4	-	1 0	SK	b	-	Harada	m. 124	35	54.4	S	3	bc			

天氣圖
WEATHER CHART.

THE CENTRAL METEOROLOGICAL OBSERVATORY OF JAPAN, TOKYO.



等壓線 Isobaric line	快晴 Clear	雪 Snow	軟風 Light Wind 2-4 m.p.s.	烈風 Strong Gale 29-35 m.p.s.	颶風 Hurricane 35-40 m.p.s.
等溫線 Isothermal line	晴 Fair	霧 Fog	和風 Moderate Wind 4-6 m.p.s.	疾風 Strong Wind 10-15 m.p.s.	強風 Gale 15-20 m.p.s.
不連續線 Line of discontinuity	曇 Cloudy	雷雨 Thunder-storm	強風 Strong Wind 6-10 m.p.s.	強風 Strong Wind 20-25 m.p.s.	強風 Strong Wind 25-29 m.p.s.
	雨 Rain	濃煙霧 Thick haze	強風 Strong Wind 10-15 m.p.s.	強風 Strong Wind 20-25 m.p.s.	強風 Strong Wind 25-29 m.p.s.

波・模様 Sea Disturbance; 無記號 Absence of symbol means dead calm; 海面平滑 Smooth; 波少 Little swell; 波可 Little Moderate; 波稍高 Rough; 波甚高 Very high; 怒濤 Phenomenal; 方向ハケリ又ハ波ノ来ル方向 Direction shows Whence swell or roller comes.

明治廿七年三月七日第三種郵便物認可
昭和七年七月廿日發行

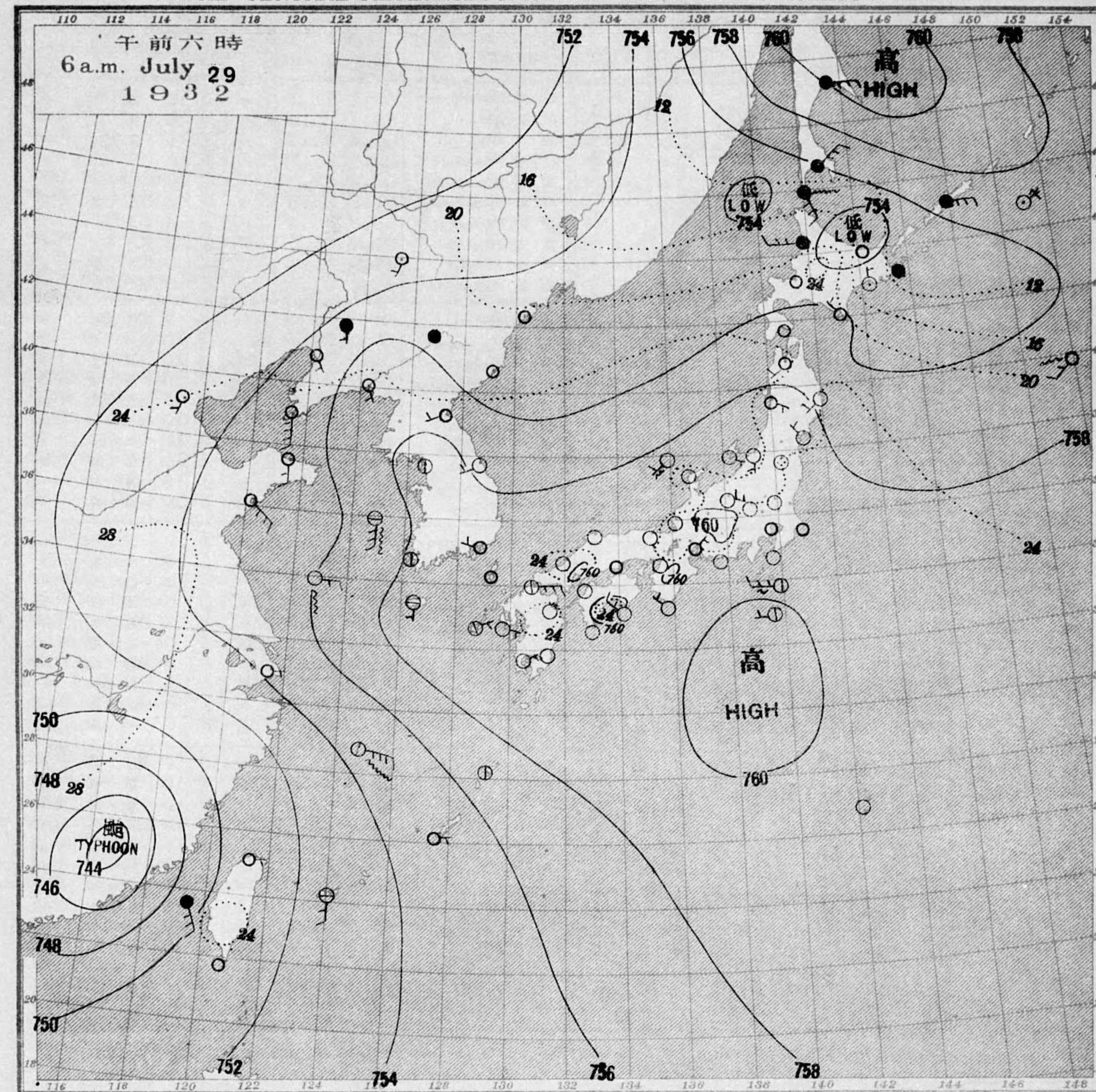
用發
刷行
者人
販發
賣行
所所

東京市麹町區竹下町風船地
中央氣象臺

(定價郵稅共壹圓四錢)

天氣圖
WEATHER CHART.

THE CENTRAL METEOROLOGICAL OBSERVATORY OF JAPAN, TOKYO.



午前六時天氣概況

七六〇耗、高氣壓ハ本邦、南東洋上、掩ヒ、低氣壓ハ北海道北部、宗谷海峡、西方等アリマス。颱風ハ支那福建省ニ上陸シ北西ニ進シテ居リマスカラ本邦ニハ心配ハアリマセン。天氣ハ内地ハ上天氣北海道北部、輝太ハ雨降テアリマス。朝鮮ハ南部ハ良イ方スガ北部カラ滿洲ニカケテハ雲所々雨アリマス。琉球ハ晴レ勝テ臺灣ハ雨又ハ曇アリマス。

溫度ハ一般ニ平年ヨリ稍高ク北海道北部輝太カケハ三四度低クアツテ居リマス。今朝六時富士山頂ニハ南ノ風四米テ快晴。氣温ハ十一度テ可成暖カイ方アリマス。中股千米以下ハ低イ雲ガ多ク、甲州側ニハ入道雲ガ出テカケテ居リマス。

全國豫報

第一區	南	東	風	晴
第二區	南	西	風	少
第三區	南	東	風	少
第四區	南	東	風	少
第五區	南	東	風	少
第六區	南	東	風	少
第七區	南	東	風	少
第八區	南	東	風	雲
第九區	南	東	風	雲

東京豫報

今晚、南ノ風 天氣良シ

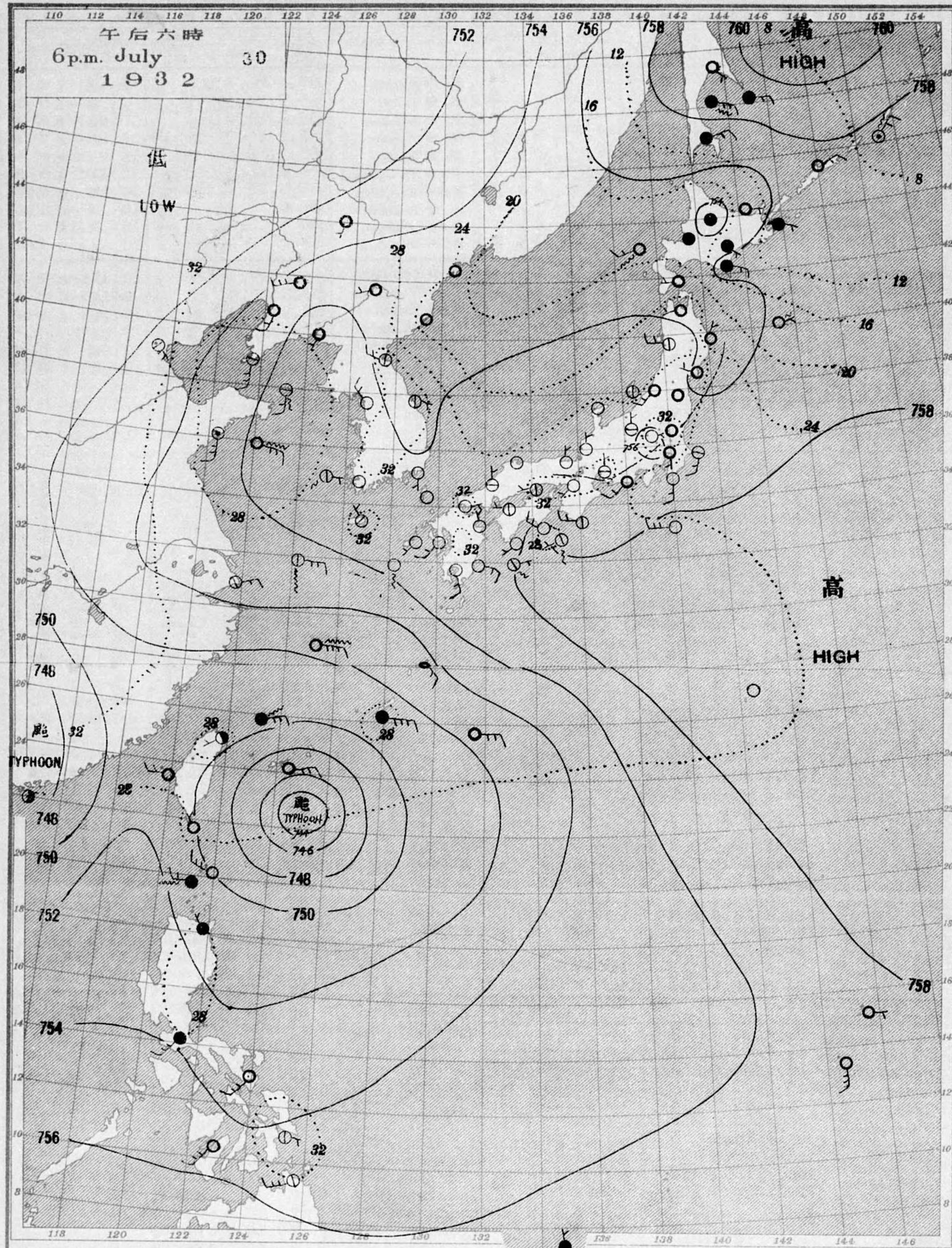
明日、南ノ風 天氣良シ

七月二十八日午前六時各地觀測表
OBSERVATIONS at 6 a.m. (135° M.S.T.) July 28 1932

測候所	氣壓							風向							風速							雲量							天氣							雨量						
	STATIONS	Air Press. mm. 700+	Air Temp. °C	Wind Direc.	Vel. m/s	Amt.	Form	Weather	Precip. mm. (1)	STATIONS	Air Press. mm. 700+	Air Temp. °C	Wind Direc.	Vel. m/s	Amt.	Form	Weather	Precip. mm. (1)	STATIONS	Air Press. mm. 700+	Air Temp. °C	Wind Direc.	Vel. m/s	Amt.	Form	Weather	Precip. mm. (1)	STATIONS	Air Press. mm. 700+	Air Temp. °C	Wind Direc.	Vel. m/s	Amt.	Form	Weather	Precip. mm. (1)						
祖春 Kōsuyun	47.6	24.4	SSE	5	10	N	r	75	山形 Yamagata	59.6	21.8	-	1	10	S	c	-	-	山形 Yamagata	59.6	21.8	-	1	10	S	c	-	山形 Yamagata	59.6	21.8	-	1	10	S	c	-						
臺東 Taitō	50.7	25.2	ESE	4	10	N	r	119	秋田 Akita	59.4	23.4	ESE	2	9	SK	c	-	-	秋田 Akita	59.4	23.4	ESE	2	9	SK	c	-	秋田 Akita	59.4	23.4	ESE	2	9	SK	c	-						
高雄 Takao	45.8	24.2	SE	6	10	N	r	20	水戸 Mito	58.4	24.3	-	1	7	S	bc	-	-	水戸 Mito	58.4	24.3	-	1	7	S	bc	-	水戸 Mito	58.4	24.3	-	1	7	S	bc	-						
臺南 Tainan	46.8	24.2	-	1	10	N	r	12	小名濱 Onahama	58.7	24.8	-	1	0	-	b	-	-	小名濱 Onahama	58.7	24.8	-	1	0	-	b	-	小名濱 Onahama	58.7	24.8	-	1	0	-	b	-						
澎湖 Hōko	46.7	27.3	-	1	10	SK	c	-	石巻 Isinomaki	59.0	20.0	NNW	4	0	-	b	-	-	石巻 Isinomaki	59.0	20.0	NNW	4	0	-	b	-	石巻 Isinomaki	59.0	20.0	NNW	4	0	-	b	-						
臺北 Taihoku	48.4	27.3	ESE	7	10	SK	c	-	水澤 Midusawa	59.0	20.0	-	1	0	SK	b	-	-	水澤 Midusawa	59.0	20.0	-	1	0	SK	b	-	水澤 Midusawa	59.0	20.0	-	1	0	SK	b	-						
石垣 Isigakizima	52.9	25.4	SSE	7	10	SK	c	18	盛岡 Morioka	59.3	19.5	-	1	0	K	b	-	-	盛岡 Morioka	59.3	19.5	-	1	0	K	b	-	盛岡 Morioka	59.3	19.5	-	1	0	K	b	-						
那覇 Naha	55.5	27.0	SE	3	7	KN	bc	11	宮古 Miyako	57.5	20.6	W	3	0	-	b	-	-	宮古 Miyako	57.5	20.6	W	3	0	-	b	-	宮古 Miyako	57.5	20.6	W	3	0	-	b	-						
名瀨 Naze	56.7	27.3	SE	2	10	SK	c	6	青森 Aomori	57.5	23.1	-	0	0	-	b	-	-	青森 Aomori	57.5	23.1	-	0	0	-	b	-	青森 Aomori	57.5	23.1	-	0	0	-	b	-						
鹿兒島 Kagosima	59.0	23.5	-	1	7	C	bc	-	函館 Hakodate	57.5	22.3	-	1	3	SK	bc	-	-	函館 Hakodate	57.5	22.3	-	1	3	SK	bc	-	函館 Hakodate	57.5	22.3	-	1	3	SK	bc	-						
宮崎 Miyazaki	59.3	23.9	-	1	4	S	bc	-	釧路 Kuroi	55.8	15.1	-	0	7	S	bc	2	-	釧路 Kuroi	55.8	15.1	-	0	7	S	bc	2	釧路 Kuroi	55.8	15.1	-	0	7	S	bc	2						
熊本 Kumamoto	59.2	23.9	-	1	1	C	b	-	砂那 Syana	55.6	11.8	ENE	2	10	N	r	4	-	砂那 Syana	55.6	11.8	ENE	2	10	N	r	4	砂那 Syana	55.6	11.8	ENE	2	10	N	r	4						
熊本 Kumamoto	59.2	23.9	-	1	1	C	b	-	大泊 Ootomari	56.1	12.1	NE	7	10	N	r	21	-	大泊 Ootomari	56.1	12.1	NE	7	10	N	r	21	大泊 Ootomari	56.1	12.1	NE	7	10	N	r	21						
熊本 Kumamoto	59.2	23.9	-	1	1	C	b	-	鹿島 Sikka	57.8	11.9	NNW	5	10	SK	c	-	-	鹿島 Sikka	57.8	11.9	NNW	5	10	SK	c	-	鹿島 Sikka	57.8	11.9	NNW	5	10	SK	c	-						
熊本 Kumamoto	59.2	23.9	-	1	1	C	b	-	釜山 Husan	57.5	25.9	SSE	3	3	K	bc	-	-	釜山 Husan	57.5	25.9	SSE	3	3	K	bc	-	釜山 Husan	57.5	25.9	SSE	3	3	K	bc	-						
熊本 Kumamoto	59.2	23.9	-	1	1	C	b	-	濟州島 Saishyūto	58.0	25.5	-	1	10	K	c	-	-	濟州島 Saishyūto	58.0	25.5	-	1	10	K	c	-	濟州島 Saishyūto	58.0	25.5	-	1	10	K	c	-						
熊本 Kumamoto	59.2	23.9	-	1	1	C	b	-	水浦 Moppo	57.5	25.2	SSE	3	10	C	c	-	-	水浦 Moppo	57.5	25.2	SSE	3	10	C	c	-	水浦 Moppo	57.5	25.2	SSE	3	10	C	c	-						
熊本 Kumamoto	59.2	23.9	-	1	1	C	b	-	仁川 Zinsen	56.9	28.0	SW	3	10	SK	c	-	-	仁川 Zinsen	56.9	28.0	SW	3	10	SK	c	-	仁川 Zinsen	56.9	28.0	SW	3	10	SK	c	-						
熊本 Kumamoto	59.2	23.9	-	1	1	C	b	-	江陵 Kōryō	55.4	26.2	-	0	6	K	bc	-	-	江陵 Kōryō	55.4	26.2	-	0	6	K	bc	-	江陵 Kōryō	55.4	26.2	-	0	6	K	bc	-						
熊本 Kumamoto	59.2	23.9	-	1	1	C	b	-	元山 Gensan	54.0	23.3	SSW	3	8	SC	c	-	-	元山 Gensan	54.0	23.3	SSW	3	8	SC	c	-	元山 Gensan	54.0	23.3	SSW	3	8	SC	c	-						
熊本 Kumamoto	59.2	23.9	-	1	1	C	b	-	咸興 Zyōsin	51.4	21.1	-	1	10	S	f	-	-	咸興 Zyōsin	51.4	21.1	-	1	10	S	f	-	咸興 Zyōsin	51.4	21.1	-	1	10	S	f	-						
熊本 Kumamoto	59.2	23.9	-	1	1	C	b	-	雄基 Yūki	52.9	21.1	-	0	9	N	c	10	-	雄基 Yūki	52.9	21.1	-	0	9	N	c	10	雄基 Yūki	52.9	21.1	-	0	9	N	c	10						
熊本 Kumamoto	59.2	23.9	-	1	1	C	b	-	新義州 Singisyū	54.3	24.4	S	6	10	N	c	1	-	新義州 Singisyū	54.3	24.4	S	6	10	N	c	1	新義州 Singisyū	54.3	24.4	S	6	10	N	c	1						
熊本 Kumamoto	59.2	23.9	-	1	1	C	b	-	大連 Dairen	51.8	23.5	S	2	10	N	r	7	-	大連 Dairen	51.8	23.5	S	2	10	N	r	7	大連 Dairen	51.8	23.5	S	2	10	N	r	7						
熊本 Kumamoto	59.2	23.9	-	1	1	C	b	-	營口 Yinkow	51.2	22.5	S	9	10	KN	c	28	-	營口 Yinkow	51.2	22.5	S	9	10	KN	c	28	營口 Yinkow	51.2	22.5	S	9	10	KN	c	28						
熊本 Kumamoto	59.2	23.9	-	1	1	C	b	-	奉天 Mukden	49.4	23.2	S	3	0	C	b	4	-	奉天 Mukden	49.4	23.2	S	3	0	C	b	4	奉天 Mukden	49.4	23.2	S	3	0	C	b	4						
熊本 Kumamoto	59.2	23.9	-	1	1	C	b	-	長春 Changchun	50.2	23.8	WSW	3	10	N	r	2	-	長春 Changchun	50.2	23.8	WSW	3	10	N	r	2	長春 Changchun	50.2	23.8	WSW	3	10	N	r	2						
熊本 Kumamoto	59.2	23.9	-	1	1	C	b	-	天津 Tientsin	53.0	24.2	S	7	10	K	c	-	-	天津 Tientsin	53.0	24.2	S	7	10	K	c	-	天津 Tientsin	53.0	24.2	S	7	10	K	c	-						
熊本 Kumamoto	59.2	23.9	-	1	1	C	b	-	青島 Tsingtau	53.7	27.2	E	2	10	SK	c	-	-	青島 Tsingtau	53.7	27.2	E	2	10	SK	c	-	青島 Tsingtau	53.7	27.2	E	2	10	SK	c	-						
熊本 Kumamoto	59.2	23.9	-	1	1	C	b	-	上海 Shanghai	56.1	-	ESE	4	3	K	bc	0-10	-	上海 Shanghai	56.1	-	ESE	4	3	K	bc	0-10	上海 Shanghai	56.1	-	ESE	4	3	K	bc	0-10						
熊本 Kumamoto	59.2	23.9	-	1	1	C	b	-	大東島 Ooagarizima	57.4	26.5	-	1	10	CS	c	-	-	大東島 Ooagarizima	57.4	26.5	-	1	10	CS	c	-	大東島 Ooagarizima	57.4	26.5	-	1	10	CS	c	-						
熊本 Kumamoto	59.2	23.9	-	1	1	C	b	-	パラオ Palau	57.6	25.0	SE	7	10	SK	c	43	-	パラオ Palau	57.6	25.0	SE	7	10	SK	c	43	パラオ Palau	57.6	25.0	SE	7	10	SK	c	43						
熊本 Kumamoto	59.2	23.9	-	1	1	C	b	-	サイパン Saipan	57.7	26.3	SE	2	10	C	c	12	-	サイパン Saipan	57.7	26.3	SE	2	10	C	c	12	サイパン Saipan	57.7	26.3	SE	2	10	C	c	12						
熊本 Kumamoto	59.2	23.9	-	1	1	C	b	-	ポナペ Ponape	57.7	26.3	SE	2	10	C	c	12	-	ポナペ Ponape	57.7	26.3	SE	2	10	C	c	12	ポナペ Ponape	57.7	26.3	SE	2	10	C	c	12						
熊本 Kumamoto	59.2	23.9	-	1	1	C	b	-	船名	東經	北緯	氣壓	風向	風力	天氣				船名	東經	北緯	氣壓	風向	風力	天氣				船名	東經	北緯	氣壓	風向	風力	天氣							
熊本 Kumamoto	59.2	23.9	-	1	1	C	b	-	SHIPS	E	N	Air Pressure	Wind	Force	Weather				SHIPS	E	N	Air Pressure	Wind	Force	Weather				SHIPS	E	N	Air Pressure	Wind	Force	Weather							
熊本 Kumamoto	59.2	23.9	-	1	1	C	b	-	Peking	m. 127	28	55.6	ESE	5	bc				Peking	m. 127	28	55.6	ESE	5	bc				Peking	m. 127	28	55.6	ESE	5	bc							
熊本 Kumamoto	59.2	23.9	-	1	1	C	b	-	Niitaka	m. 132	39	54.9	SSW	3	bc				Niitaka	m. 132	39	54.9	SSW	3	bc			Niitaka	m. 132	39	54.9	SSW	3	bc								
熊本 Kumamoto	59.2	23.9	-	1	1	C	b	-	Isin	m. 141	44	53.4	SSW	5	c				Isin	m. 141	44	53.4	SSW	5	c			Isin	m. 141	44	53.4	SSW	5	c								
熊本 Kumamoto	59.2	23.9	-	1	1	C	b	-	Siduka	m. 148	39	57.2	W	3	f				Siduka	m. 148	39	57.2	W	3	f			Siduka	m. 148	39	57.2	W	3	f								
熊本 Kumamoto	59.2	23.9	-	1	1	C	b	-	Taki	m. 129	35	55.1	WSW																													

天氣圖
WEATHER CHART.

THE CENTRAL METEOROLOGICAL OBSERVATORY OF JAPAN, TOKYO.



等壓線 Isobaric line	○ 快晴 Clear	⊗ 雪 Snow	↘ 軟風 Light Wind 2-4	烈風 Strong Gale 29-35 m.p.s.	颶風 Hurricane 40 >
等溫線 Isothermal line	⊙ 晴 Fair	⊙ 霧 Fog	和風 Moderate Wind 4-6	疾風 Strong Wind 15-20 m.p.s.	強風 Gale 25-29 "
不連續線 Line of discontinuity	☁ 曇 Cloudy	⚡ 雷雨 Thunder-storm	強風 Strong Wind 6-10	20-25 "	35-40 "
	● 雨 Rain	⊙ 濃煙霧 Thick haze	強風 Gale 10-15	25-29 "	40 <

波線 Sea-Disturbance: 無記號 海面平滑 Absence of symbol means dead calm; 海面波打 Small Swell; 波少 Small Slight; 波可 Moderate; 浪稍高 Rough; 浪甚高 Very high; 怒濤 Phenomenal; 方向の波り又浪の来り方 Direction shows Whence swell or roller comes.

明治廿七年三月七日第三種郵便物認可
昭和七年七月一日發行

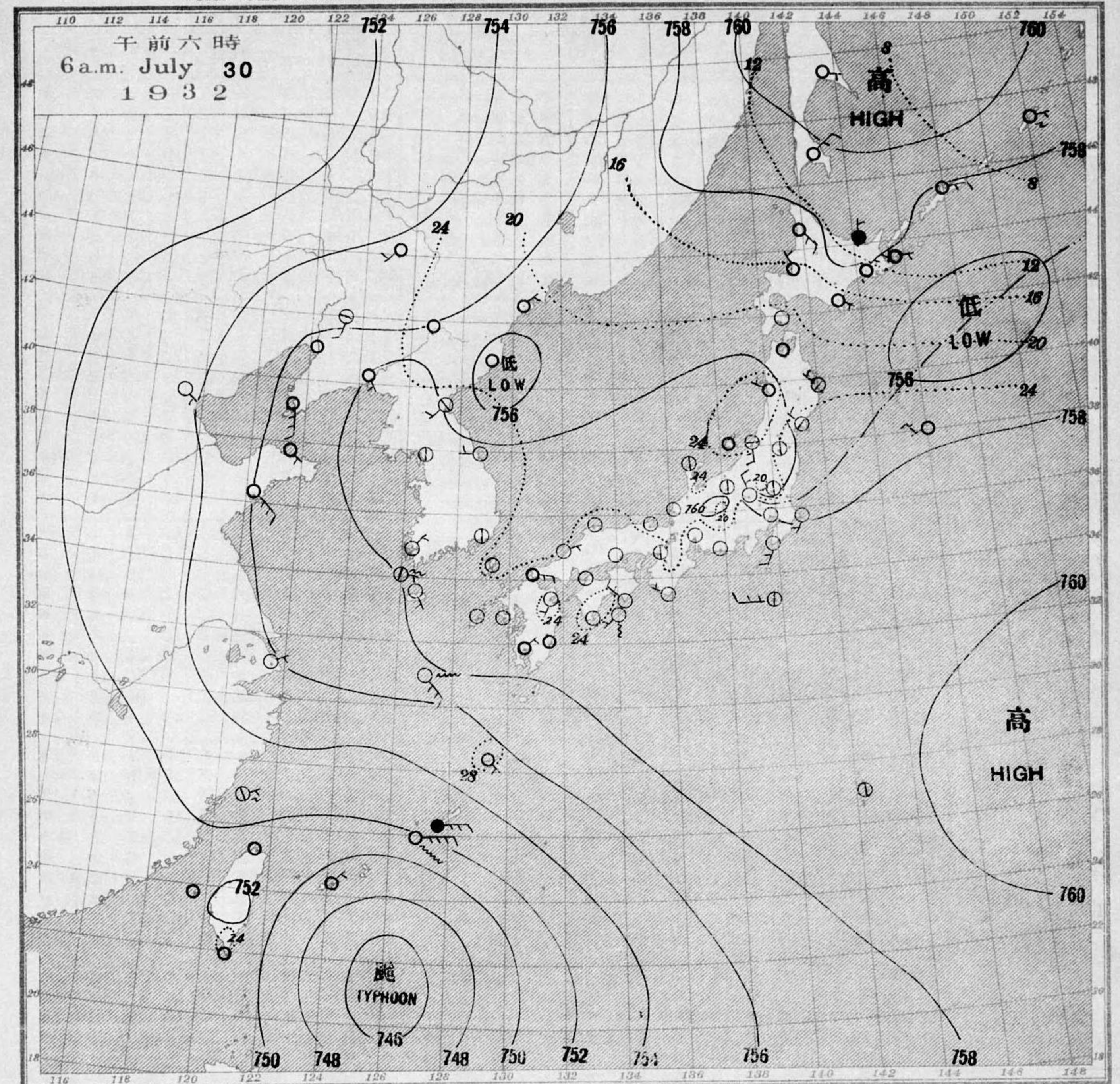
印刷者 人販發行所

東京市麹町區竹平町觀音地
中央氣象臺

(定價郵便共章枚金四錢)

天氣圖
WEATHER CHART.

THE CENTRAL METEOROLOGICAL OBSERVATORY OF JAPAN, TOKYO.



午前六時天氣概況
七五九耗、高氣壓ハ内地ヨリ小笠原島方面ニカケテ擴リ、七六一耗、モハ「オホツ」海アリマス。七五六耗、低氣壓ハ北海道、南東洋上ヲ東ニ進ミ七四六耗以下、颶風ハ石垣島、南東洋上ヲ北西ニ進ンテ居リマス。天氣ハ内地及朝鮮ハ晴シ勝々ソ他ハ曇ヲ北海道、一部ト沖繩ハ雨ヲアリマス。溫度ハ一般ニ平年ヨリ稍高ナツテ居リマス。北海道中部ヨリ極大ニカケテハ三、四度低クナツテ居リマス。

全國豫報
第一區 南 乃 東 風雨強シ
第二區 〃 〃 〃 〃 曇
第三區 〃 〃 〃 〃 晴
第四區 〃 〃 〃 〃 〃
第五區 南 乃 西 〃
第六區 〃 〃 〃 〃 〃
第七區 〃 〃 〃 〃 〃
第八區 南 乃 東 曇
第九區 〃 〃 〃 〃 〃

暴風警報
第一區 風雨強ナルベシ。三十日午前九時警戒ス。

東京豫報
今晚 南、風宵中ハツ立模様アルモ後良ナル
明日 南、風 天氣良シ

七月二十九日午前六時各地觀測表
OBSERVATIONS at 6a.m. (135° M.S.T.) July 29 1932

STATIONS							STATIONS						
Air Press.	Air Temp.	Wind	Clouds	Weather	Precip.		Air Press.	Air Temp.	Wind	Clouds	Weather	Precip.	
mm. 700+	°C	Dir. Vel. m/s	Amt. Form		mm. (2)		mm. 700+	°C	Dir. Vel. m/s	Amt. Form		mm. (2)	
恒春 Kōsyun	50.9	25.0	-	1 8 SC	c	63	山形 Yamagata	59.3	21.9	-	1 10 S	f	-
臺東 Taitō	51.5	23.7	-	0 10 N	c	48	秋田 Akita	58.5	22.3	ESE	3 10 KC	c	-
高雄 Takao	50.5	25.4	SE	4 10 N	c	42	水戸 Mito	58.7	22.8	SW	2 9 S	c	-
臺南 Tainan	50.3	23.8	S	4 10 N	r	52	小名濱 Onahama	58.7	24.4	-	0 3 KC	bc	-
澎湖 Hōko	49.2	25.6	SSE	9 10 N	r	23	石巻 Isinomaki	58.3	23.4	NW	2 0 -	b	-
臺北 Taihoku	50.8	26.6	E	3 10 SK	c	-	水澤 Midusawa	58.6	21.1	-	0 7 C	bc	-
石垣島 Isigakizima	52.6	26.6	S	4 3 KN	bc	9	盛岡 Morioka	58.5	21.0	-	1 2 SK	b	-
那覇 Naha	54.6	25.6	E	2 10 CS	b	6	盛岡 Miyako	56.9	24.0	SW	2 2 SK	b	-
名瀨 Naze	56.3	26.7	E	1 7 K	bc	4	青森 Aomori	56.9	24.9	SW	3 10 SK	c	-
鹿兒島 Kagosima	58.9	26.7	ENE	3 0 K	b	-	南館 Hakodate	56.2	22.5	-	1 10 SK	e	-
宮崎 Miyazaki	59.5	24.8	-	1 0 K	b	-	赤松 Suttu	55.4	12.1	NE	2 10 N	c	-
熊本 Kumamoto	59.9	25.0	-	0 0 K	b	-	札幌 Sapporo	54.8	21.0	-	1 10 SK	r	-
清水 Simidu	60.2	23.6	-	1 0 K	b	-	羽幌 Haboro	54.4	19.3	W	6 10 N	c	2
高知 Kōti	60.0	25.6	NW	5 0 KN	b	-	旭川 Asahigawa	53.7	22.0	SSW	3 10 N	c	-
室戸 Muroto	59.9	25.0	NW	2 0 -	b	-	浦河 Urakawa	56.3	24.2	NW	3 10 S	c	-
徳島 Tokushima	59.7	24.8	NE	3 0 KC	b	-	帯広 Obihiro	55.1	17.7	-	1 10 S	c	-
和歌山 Wakayama	59.4	26.9	NW	2 0 K	b	-	網走 Abasiri	53.6	14.4	-	1 10 S	c	2
神戶 Siomisaki	59.7	23.6	-	1 0 -	b	-	釧路 Kuroi	55.7	15.3	N	2 10 S	r	-
大分 Ōita	59.9	24.4	-	1 0 CK	b	-	根室 Nemuro	55.5	11.9	-	1 10 S	r	-
松山 Matuyama	59.9	24.4	-	1 0 CK	b	-	砂那 Syana	56.3	9.8	E	7 10 N	r	8
多度津 Tadotsu	59.8	25.6	-	1 0 -	b	-	大泊 Ootomari	56.0	10.4	NE	8 10 N	r	23
廣島 Hiroshima	60.0	23.9	N	2 2 SK	b	-	敦賀 Sikka	60.0	10.2	E	6 10 N	r	3
岡山 Okayama	59.5	24.6	-	1 8 SC	c	-	釜山 Husan	58.7	26.3	WNW	2 10 C	c	-
神戸 Kōbe	59.6	26.9	N	2 0 -	b	-	濟州島 Saisyūtō	59.0	25.8	S	2 4 KN	bc	-
大阪 Ōsaka	59.8	25.9	-	1 0 -	b	-	水浦 Moppo	58.2	25.6	-	1 3 CS	bc	-
京都 Kyōto	59.9	23.7	-	0 0 -	b	-	仁川 Zinsen	58.5	25.1	-	1 6 KN	bc	-
八木 Yagi	60.1	24.1	-	0 0 -	b	-	江陵 Kōryō	57.5	27.0	WSW	3 2 CK	b	-
富江 Tomie	58.9	27.3	ENE	3 7 K	bc	-	元山 Gensan	56.9	24.1	WSW	3 9 CK	c	-
長崎 Nagasaki	59.4	25.7	ESE	3 0 SK	b	-	城津 Zōsin	55.5	20.5	-	1 8 SK	c	-
佐賀 Saga	59.2	26.0	-	1 2 SK	b	1	雄基 Yūki	55.3	20.5	-	1 10 SK	c	-
福岡 Fukuoka	59.2	25.4	SSE	2 1 CK	b	-	中江津 Tyūkōtin	55.7	20.8	-	0 10 N	r	25
熊本 Ōsaka	59.0	23.7	E	1 9 C	b	-	新嘉坡 Singayū	57.1	24.4	SSE	3 10 N	c	49
下関 Simonoseki	59.4	25.6	E	6 4 SK	bc	-	大連 Dairen	55.1	24.3	S	1 10 C	c	14
濱田 Hamada	59.1	23.7	-	1 2 CS	b	-	營口 Yinkow	55.1	23.4	SSE	2 10 SK	c	7
境 Sakai	59.1	24.9	-	0 0 -	b	-	奉天 Mukden	54.1	23.8	S	3 10 N	r	6
宮津 Miyadu	59.2	24.2	-	1 0 -	b	-	長春 Changchun	53.1	22.9	SSW	2 10 K	c	-
津 Tu	59.4	26.6	-	0 10 SK	c	-	天津 Tientsin	52.6	24.0	SSW	2 10 SK	c	17
岐阜 Gifu	59.4	26.6	-	0 10 SK	c	-	青島 Tsingtau	54.1	24.8	SE	8 10 S	c	-
岐阜 Gifu	59.6	24.9	NE	2 10 SK	c	-	上海 Shanghai	54.1	26.8	E	3 9 CS	c	1
名古屋 Nagoya	59.5	24.8	-	1 1 S	b	-	大東島 Ōogarizima	54.8	-	ENE	7 10 CS	c	0-10
御前崎 Omaesaki	59.5	25.8	W	2 10 S	c	-	パラオ Palau	57.1	25.3	-	0 10 SK	c	3
沼津 Numadu	59.3	26.7	-	1 4 SK	bc	-	サイパン Saipan	57.6	23.5	SE	9 10 KN	r	-
横浜 Yokohama	59.1	25.0	NNW	2 10 KC	bc	-	ポナペ Ponape	57.8	25.8	-	1 9 C	c	-
東京 Tōkyō	59.0	25.3	-	1 9 S	c	-							
無谷 Kumagaya	59.1	25.6	-	1 0 S	b	-							
富崎 Tomisaki	59.1	24.9	-	1 0 -	b	-							
鏡子 Tyōsi	59.1	24.5	-	1 10 S	c	-							
八丈島 Hatidōyōzima	60.3	26.2	W	2 7 K	bc	-							
父島 Titizima	59.5	26.1	-	1 0 K	b	-							
筑波山 Tūkubasan	59.5	23.4	NNE	4 6 S	bc	-							
高山 Takayama	60.9	21.0	-	1 10 S	c	-							
飯田 Iida	60.2	22.1	-	0 6 SK	bc	-							
松本 Matsumoto	61.0	20.3	-	0 0 -	b	-							
長野 Nagano	59.8	22.2	-	1 0 -	b	-							
甲府 Kōfu	59.9	25.3	-	0 10 SK	f	-							
前橋 Maebasi	59.0	25.1	WNW	4 0 -	b	-							
前橋 Maebasi	60.9	20.2	-	0 0 -	b	1							
足尾 Asio	59.1	24.9	-	1 0 -	b	-							
宇都宮 Utunomiya	59.1	24.0	-	0 1 K	b	-							
鹿島 Hukusima	59.6	23.9	-	1 0 KC	b	-							
鹿島 Hukusima	59.6	23.9	-	1 0 KC	b	-							
伊吹山 Ibukisan	60.8	19.4	-	1 0 -	h	-							
福井 Fukui	59.3	23.5	-	0 0 -	b	-							
金澤 Kanazawa	59.2	24.6	E	2 1 K	b	-							
輪島 Wazima	59.2	23.0	-	1 0 K	b	-							
伏木 Husiki	59.5	25.1	-	0 1 S	b	-							
高田 Takata	59.2	24.0	-	0 2 S	b	-							
新潟 Niigata	59.1	25.5	S	3 1 SK	b	-							
相川 Aikawa	58.8	25.3	ESE	2 0 -	b	-							

天気 Weather 快晴 Clear 晴 Fair 曇 Cloudy 雨 Rain 雪 Snow 霧 Fog 雷雨 Thunderstorm 濃霧 Thick haze
記號 Notation b bc c r s f t h

七月二十八日午後六時各地觀測表
OBSERVATIONS at 6p.m. (135° M.S.T.) July 28 1932

STATIONS							STATIONS						
Air Press.	Air Temp.	Wind	Clouds	Weather	Precip.		Air Press.	Air Temp.	Wind	Clouds	Weather	Precip.	
mm. 700+	°C	Dir. Vel. m/s	Amt. Form		mm. (2)		mm. 700+	°C	Dir. Vel. m/s	Amt. Form		mm. (2)	
恒春 Kōsyun	50.1	24.6	-	1 10 N	r	14	仁川 Zinsen	57.4	28.8	WSW	3 2 K	b	-
高雄 Takao	49.1	24.9	S	6 10 N	r	8	江陵 Kōryō	55.7	34.3	W	4 1 K	b	-
澎湖 Hōko	45.9	27.2	SE	14 10 N	r	1	元山 Gensan	55.2	31.0	W	4 10 SK	c	-
臺北 Taihoku	48.4	30.4	SE	6 10 SC	c	-	城津 Zōsin	53.8	30.2	SW	12 10 SK	c	-
石垣島 Isigakizima	52.3	28.1	S	4 10 KC	c	2	雄基 Yūki	53.3	22.0	S	4 10 SK	c	-
那覇 Naha	54.1	29.2	ESE	6 6 SK	bc	-	中江津 Tyūkōtin	52.7	25.6	SW	2 10 SK	c	4
名瀨 Naze	56.2	29.8	SSE	2 9 SK	c	-	新嘉坡 Singayū	55.8	23.4	SSW	3 10 KN	c	15
鹿兒島 Kagosima	57.9	32.1	SSE	3 3 K	bc	-	大連 Dairen	54.3	23.2	SSE	7 10 SK	c	14
宮崎 Miyazaki	58.5	30.1	SE	4 1 KN	b	-	營口 Yinkow	52.8	25.9	S	6 10 N	c	1
熊本 Kumamoto	57.7	33.2	WSW	3 9 KN	t	-	奉天 Mukden	51.8	26.6	SSW	8 10 N	c	-
清水 Simidu	58.9	31.9	SW	2 0 K	b	-	長春 Changchun	49.7	27.1	-	1 10 K	c	-
高知 Kōti	59.0	30.7	-	1 2 K	b	-	天津 Tientsin	50.3	28.6	SE	5 9 CK	c	-
室戸 Muroto	59.0	28.3	WNW	4 0 KN	b	-	青島 Tsingtau	52.9	25.6	SE	9 10 S	c	-
和歌山 Wakayama	58.1	30.4	SW	4 1 KN	b	-	上海 Shanghai	53.0	30.7	E	3 7 SK	bc	-
神戶 Siomisaki	58.4	29.1	W	4 2 K	b	-	大東島 Ōogarizima	55.3	-	E	5 10 SK	c	0-10
大分 Ōita	58.0	29.2	NNW	3 4 KN	bc	-	パラオ Palau	56.2	25.2	-	1 10 K	c	3
松山 Matuyama	58.1	32.0	S	2 8 K	c	-							
多度津 Tadotsu	57.7	31.0	WSW	4 1 K	b	-							
廣島 Hiroshima	58.0	31.8	SSW	3 2 K	b	-							
岡山 Okayama	57.6	31.6	S	3 2 K	b	-							
大阪 Ōsaka	58.2	30.3	SW	6 1 SK	b	-							
富江 Tomie	58.0	30.0	SSW	2 2 C	b	-							
長崎 Nagasaki	58.1	30.6	WNW	2 1 SK	b	-							
福岡 Fukuoka	58.0	31.7	NNE	2 9 K	c	-							
熊本 Ōsaka	57.8	31.2	W	3 0 -	b	-							
下関 Simonoseki	58.2	28.0	ESE	3 10 SK	c	-							
濱田 Hamada	58.1	31.1	-	1 8 CS	c	-							
境 Sakai	58.4	29.8	-	1 10 S	c	-							
宮津 Miyadu	58.1	30.2	E	2 0 SK	b	-							
名古屋 Nagoya	57.9	30.1	SSE	4 1 C	b	-							
濱松 Hamamatu	58.5	28.3	SW	3 3 SK	bc	-							
御前崎 Omaesaki	59.4	27.1	SW	5 0 -	b	-							
横浜 Yokohama	57.0	29.4	S	4 0 K	b	-							
東京 Tōkyō	57.2	29.8	S	3 0 -	b	-							
富崎 Tomisaki	57.9	26.1	SSW	4 1 S	b	-							
鏡子 Tyōsi	57.4	27.2	SSW	2 0 -	b	-							
八丈島 Hatidōyōzima	59.2	29.4	W	3 3 K	bc	-							
父島 Titizima	59.4	29.2	-	1 1 K	b	-							
筑波山 Tūkubasan	58.6	25.0	SSE	3 1 KN	b	-							
高山 Takayama	68.4	28.4	NNW	2 10 C	c	-							
長野 Nagano	57.1	28.0	N	6 8 SC	c	-							
甲府 Kōfu	57.1	29.6	NNW	3 2 K	b	-							
前橋 Maebasi	56.7	32.7</											

七月三十日午前六時各地觀測表
OBSERVATIONS at 6 a.m. (135° M.S.T.) July 30 1932

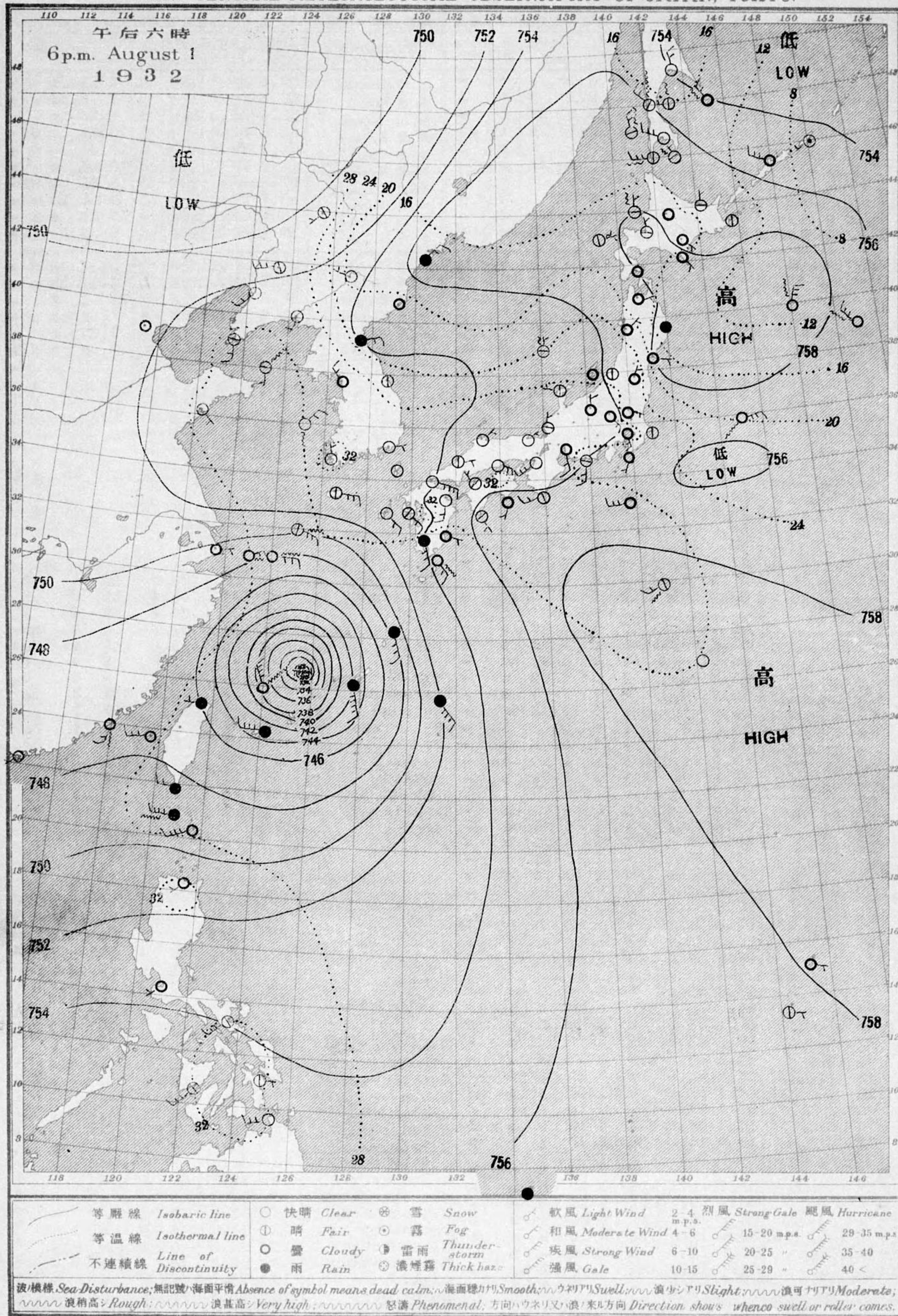
測候所 STATIONS	氣壓		氣溫		風向		風速		雲量		天候		雨量 mm. (1)				
	Air Press. mm. 700+	Air Temp. °C	Wind Direc.	Vel. m/s	Clouds Amt. Form	Weather	Precip. mm. (1)										
桓春 Kōsuyun	51.8	23.6	-	0	10	SC	c	29	山形 Yamagata	58.4	22.4	-	0	7	C	bc	-
臺東 Taitō	52.0	24.4	-	1	10	SK	c	1	秋田 Akita	58.2	24.7	WNW	2	10	SK	c	-
高雄 Takao	51.9	24.5	ESE	2	10	SK	c	17	水戸 Mito	57.8	24.5	-	1	4	KC	bc	-
臺南 Tainan	52.0	24.4	E	2	10	SK	c	13	小名濱 Onahama	57.9	25.4	-	1	4	KC	bc	-
澎湖 Hōko	51.4	26.4	-	1	8	KC	e	6	石巻 Isinomaki	57.6	25.4	NW	2	3	CK	bc	-
臺北 Taihoku	51.7	25.4	-	1	10	SK	c	5	水津 Midusawa	57.5	23.1	-	1	3	SK	bc	-
石垣 Isigakizima	49.8	26.8	NE	3	10	SK	c	12	盛岡 Morioka	57.6	22.9	SE	2	9	SK	c	-
那覇 Naha	52.3	27.3	E	9	10	N	r	12	盛岡 Miyako	56.7	23.2	NW	2	3	SK	bc	-
名瀨 Naze	55.5	28.2	SE	3	10	SK	e	-	青森 Aomori	57.0	23.2	-	1	10	SK	c	-
鹿兒島 Kagosima	56.8	26.8	NE	3	9	CS	c	-	函館 Hakodate	56.4	20.9	-	1	1	KC	b	-
宮崎 Miyazaki	59.2	24.4	-	0	9	KC	bc	-	鹿部 Suttu	56.9	18.6	N	3	10	S	e	1
熊本 Kumamoto	59.4	24.8	-	0	3	KC	bc	-	札幌 Sapporo	57.0	17.0	NNW	2	10	S	c	2
清水 Simidu	59.6	23.8	-	1	0	K	b	-	羽根 Habero	57.0	14.5	SE	5	10	N	c	5
高知 Kōchi	59.9	23.6	-	1	0	-	b	-	旭川 Aashigawa	57.6	12.4	-	1	10	N	r	5
室戸 Muroto	59.5	25.3	NW	5	1	C	b	-	浦河 Urakawa	57.2	16.1	ESE	2	10	SK	e	1
徳島 Tokushima	59.3	24.2	-	1	0	-	b	-	帯廣 Obihiro	57.9	14.1	-	1	10	SK	c	-
和歌山 Wakayama	59.3	24.6	NE	2	0	-	b	-	網走 Abasiri	58.7	10.8	N	2	10	N	r	7
潮音 Siomisaki	59.1	27.0	WNW	3	0	KN	b	-	網走 Kusiro	57.8	13.0	NE	4	10	SC	c	2
大分 Ōita	59.5	23.2	SSW	2	0	-	b	-	根室 Nemuro	57.9	10.2	E	3	10	N	c	2
松山 Matuyama	59.4	24.4	-	1	0	-	b	-	紗那 Syana	57.8	9.8	E	5	10	S	c	26
冬島津 Tadotu	59.2	25.7	-	1	0	-	b	-	大泊 Ōtomari	59.8	10.3	NE	5	10	S	e	1
廣島 Hiroshima	59.7	24.6	-	1	0	-	b	-	敦賀 Sikka	61.0	10.2	ESE	3	10	S	e	-
岡山 Ōkayama	59.2	25.4	-	0	0	-	b	-	釜山 Busan	58.6	26.1	-	1	3	C	bc	-
神戸 Kōbe	59.5	25.4	-	1	4	SK	bc	-	濟州島 Saisyūtō	58.3	25.7	SSE	3	1	CS	b	-
大阪 Ōsaka	59.7	26.2	-	1	7	SK	bc	-	水津 Moppo	58.9	24.8	NE	2	0	SK	b	-
京都 Kyōto	59.7	23.6	-	1	0	-	b	1	仁川 Zinsen	59.2	24.9	-	1	4	CK	bc	-
八木 Yagi	59.5	23.8	-	0	0	-	b	-	江陵 Kōryō	58.1	26.9	W	2	0	K	b	-
富江 Tomie	59.0	27.0	-	0	2	SK	bc	-	元山 Gensan	57.6	25.1	SW	3	6	C	bc	-
長崎 Nagasaki	59.5	25.5	-	1	2	C	b	-	咸興 Zyōsin	55.0	20.3	-	1	9	KC	c	-
佐賀 Saga	59.2	26.4	-	1	10	S	c	-	雄基 Yūki	56.3	20.7	NE	3	10	S	c	-
福岡 Fukuoka	59.2	25.0	-	0	0	-	b	-	中江津 Tyūkōtin	56.0	21.9	-	1	10	N	e	2
熊本 Kumamoto	59.1	23.7	-	0	1	CS	b	-	新羅洲 Singiyū	58.0	24.5	SSE	2	10	S	c	-
下関 Simonoseki	59.3	25.7	E	4	9	SK	c	-	大連 Dairen	57.0	24.6	S	9	10	C	c	-
濱田 Hamada	59.3	24.0	ENE	2	0	-	b	-	營口 Yinkow	56.5	24.4	-	1	10	CK	c	23
境 Sakai	59.2	25.5	-	0	0	-	b	-	奉天 Mukden	55.7	25.1	SSW	5	3	SK	bc	2
宮津 Miyadu	59.4	23.4	-	0	0	-	b	-	長春 Changchun	54.1	24.1	SW	3	10	S	c	8
津 Tu	58.7	26.4	-	1	0	-	b	-	天津 Tientsin	53.7	26.1	SE	2	0	SC	b	2
津島 Gihō	58.9	24.2	-	1	0	-	b	-	青島 Tsingtau	56.0	24.9	SE	7	10	S	c	-
名古屋 Nagoya	59.1	24.9	-	1	0	-	b	-	上海 Shanghai	55.9	26.6	ENE	2	0	K	b	-
南松 Hamamatu	58.9	25.0	-	1	0	-	b	-	大東島 Ōsagarizima	56.9	26.6	ENE	2	0	K	b	-
御前崎 Ōmaesaki	58.6	25.6	WSW	2	7	S	bc	-	パラオ Palau	58.2	25.1	-	0	10	N	r	28
沼津 Numadu	58.6	25.9	-	0	8	SK	e	-	サイパン Saipan	58.2	23.0	SSE	5	10	N	r	23
横浜 Yokohama	58.1	26.0	-	1	0	-	b	-	ポナペ Ponape	58.4	23.1	E	2	10	KN	r	24
東京 Tōkyō	58.0	26.3	-	0	0	-	b	-									
熱谷 Kūmagaya	58.3	24.8	-	1	0	-	b	-									
富崎 Tomisaki	58.3	24.9	SSW	4	1	S	b	-									
鏡子 Tyōsi	57.9	24.5	SSW	3	2	KC	b	-									
八丈島 Hatidōyōzima	59.7	27.0	W	6	3	S	bc	-									
筑紫 Hatidōyōzima	59.8	25.9	-	1	4	SK	bc	-									
筑紫 Hatidōyōzima	58.9	22.8	WSW	3	4	KC	bc	-									
高山 Takayama	61.0	20.2	-	0	10	S	f	-									
飯田 Iida	59.7	22.6	-	0	0	-	b	-									
松本 Matumoto	60.8	20.0	-	0	10	S	e	-									
長野 Nagano	59.8	20.4	-	1	4	KC	bc	-									
甲府 Kōfu	59.1	24.8	-	0	10	SK	e	-									
前橋 Maebasi	57.9	24.9	NNW	5	1	SK	b	-									
足尾 Asio	60.0	18.8	-	1	1	KC	b	-									
宇都宮 Utsunomiya	58.1	23.8	-	1	4	CK	bc	-									
宇都宮 Utsunomiya	58.2	24.5	-	1	3	CK	bc	-									
湯島 Hukusima	59.3	24.2	-	1	0	SK	b	-									
伊吹山 Ibukisan	60.4	18.7	NNW	9	0	C	b	-									
福井 Fukui	59.6	22.7	-	1	0	C	b	-									
金澤 Kanazawa	59.2	23.5	E	2	0	CS	b	-									
輪島 Wazima	59.4	23.0	-	1	6	SK	bc	-									
伏水 Husuki	59.6	24.4	SSW	2	0	KC	bc	-									
高田 Takata	59.5	22.8	-	1	7	CK	bc	-									
新潟 Niigata	58.9	24.8	S	4	3	CK	bc	-									
相川 Aikawa	58.8	25.9	-	1	10	KC	e	-									

天気 Weather 快晴 Clear 晴 Fair 曇 Cloudy 雨 Rain 雪 Snow 霧 Fog 雷雨 Thunderstorm 濃霧 Thicket haze
記號 Notation b bc c r s f t h

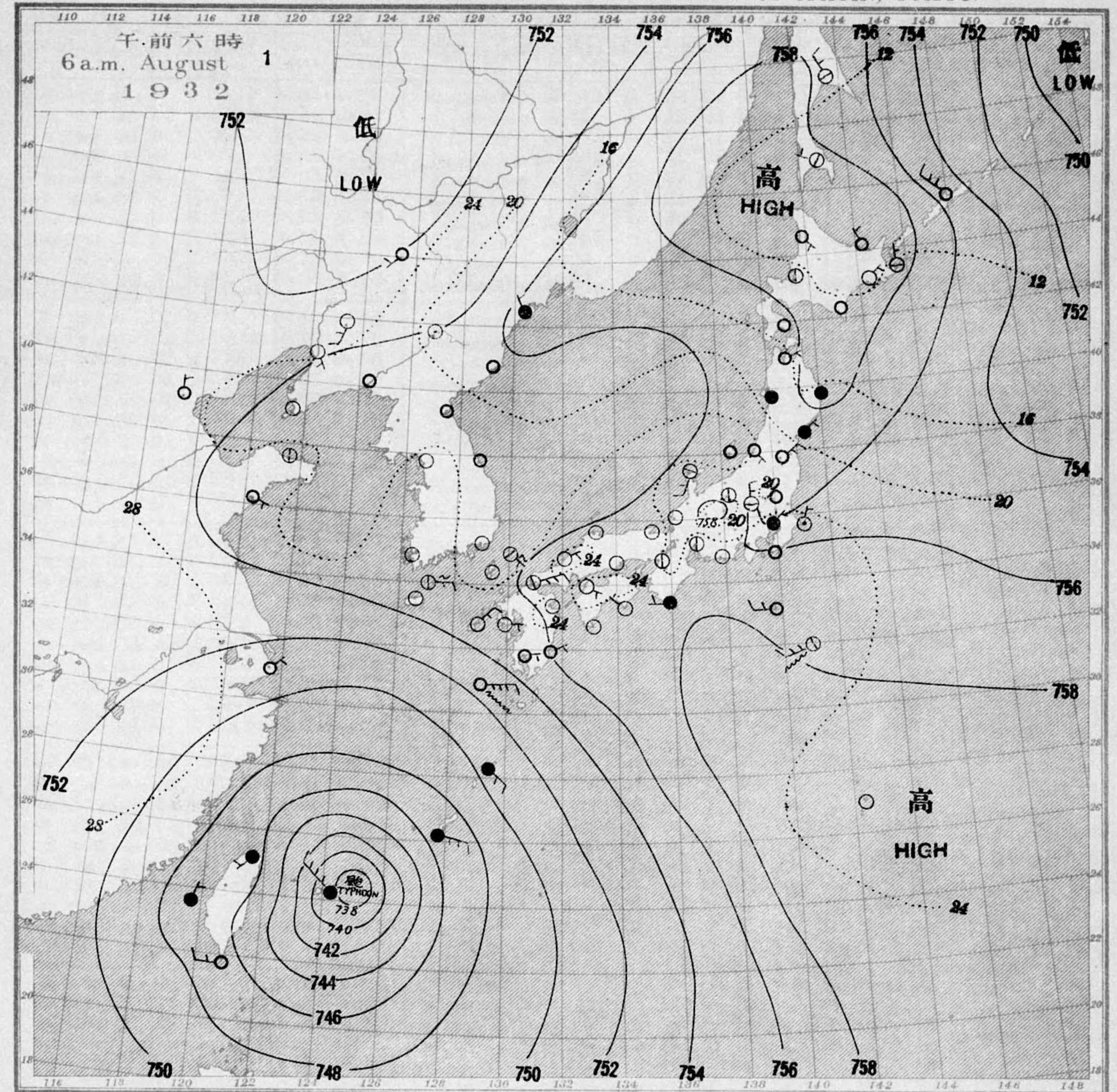
八月二十九日午後六時各地觀測表
OBSERVATIONS at 6 p.m. (135° M.S.T.) August 29 1932

測候所 STATIONS	氣壓		氣溫		風向		風速		雲量		天候		雨量 mm. (2)				
	Air Press. mm. 700+	Air Temp. °C	Wind Direc.	Vel. m/s	Clouds Amt. Form	Weather	Precip. mm. (2)										
桓春 Kōsuyun	51.3	26.8	-	0	10	N	r	13	仁川 Zinsen	57.9	30.7	NW	4	4	C	bc	-
高雄 Takao	51.0	25.9	ESE	3	10	N	e	13	江陵 Kōryō	57.2	32.8	E	2	10	C	c	-
澎湖 Hōko	50.1	27.6	S	6	10	SK	c	-	元山 Gensan	56.3	34.2	W	4	9	C	c	-
臺北 Taihoku	50.7	32.1	E	5	8	CS	e	-	咸興 Zyōsin	55.9	22.2	-	1	8	SK	c	-
石垣 Isigakizima	52.2	29.2	E	2	9	KN	c	-	雄基 Yūki	55.5	28.2	-	1	10	SK	c	-
那覇 Naha	52.9	28.9	ENE	11	10	CS	e	-	中江津 Tyūkōtin	54.3	30.4	WSW	3	10	KC	c	-
名瀨 Naze	56.0	30.8	SE	3	10	K	c	-	新羅洲 Singiyū	57.3	26.1	SSW	4	10	S	c	1
鹿兒島 Kagosima	57.8	31.6	SSE	4	0	K	b	-	大連 Dairen	55.5	26.9	S	12	2	CK	b	-
宮崎 Miyazaki	58.5	30.4	-	4	1	C	b	-	營口 Yinkow	54.6	31.1	SSE	6	9	KC	e	-
熊本 Kumamoto	57.5	33.9	-	1	9	SK	t	-	奉天 Mukden	54.1	29.0	SSW	3	10	KC	e	2
清水 Simidu	58.8	30.9	SW	3	0	K	b	-	長春 Changchun	52.5	25.4	S	3	10	N	c	5
高知 Kōchi	59.2	29.0	-	1	4	CS	bc	-	天津 Tientsin	53.1	28.6	E	3	3	KC	bc	-
室戸 Muroto	59.1	27.7	WNW	3	1	C	b	-	青島 Tsingtau	54.9	26.2	SE	7	10	S	c	-
和歌山 Wakayama	58.4	30.0	WSW	5	1	KN	b	-	上海 Shanghai	53.9	30.5	ENE	4	10	CS	e	-
潮音 Siomisaki	58.4	28.6	W	5	1	KN	b	-	大東島 Ōsagarizima	54.0	-</						

天氣圖
WEATHER CHART.
THE CENTRAL METEOROLOGICAL OBSERVATORY OF JAPAN, TOKYO.



天氣圖
WEATHER CHART.
THE CENTRAL METEOROLOGICAL OBSERVATORY OF JAPAN, TOKYO.



天氣圖
第二一四號

午前六時天氣概況

七三八兆、颶風ハ石垣島附近ヲ北進中デアリマス。此、爲ニ全島ハ今朝風雨ニナリマシタガ被害ハナカツヤウヲシタ。此、颶風ノ爲ニ琉球、臺灣ハ雨デアリマス。七五九兆、高氣壓ハ北日本ト本邦、南東洋上ヲ掩ヒ関東ヨリ北、各地ハ曇テ奥羽ハ所々雨が降ツテ居リマスガ、内地西部ト朝鮮南部ハ晴レテ居リマス。
溫度ハ一般ニ平年並又ハ稍高メテオホシ奥羽以北ハ五度乃至七度平年ヨリ低クツテ居リマス。
今朝六時富士山頂ハ北ノ西、風五米ケ快晴、氣溫ハ七度、山麓ハ曇テアリマス。

全國豫報

第一區南乃西 風雨
第二區北乃東 天氣惡ナル
第三區全乃全 風雨
第四區全乃全 天氣惡ナル
第五區南乃東 風雨
第六區全乃全 曇
第七區北乃東 風雨
第八區全乃全 曇
第九區全乃全 曇

暴風警報

東京豫報

今晚、東京ノ風景時、晴

明日、南ノ風晴、少シ量ツテ

七月三十一日午前六時各地觀測表
OBSERVATIONS at 6 a.m. (135° M.S.T.) July 31 1932

測候所 STATIONS	氣壓 Air Press. mm. 700+	氣溫 Air Temp. °C	風向		風速 Vel. m/s	雲量	雲形	天氣	雨量 Precip. mm. (1)	測候所 STATIONS	氣壓 Air Press. mm. 700+	氣溫 Air Temp. °C	風向		風速 Vel. m/s	雲量	雲形	天氣	雨量 Precip. mm. (1)	
			Dir.	Vel.									Dir.	Vel.						
恒春 Kōsūn	48.1	25.1	NNW	4	10	SK	c	-	山形 Yamagata	56.3	22.6	-	0	10	SK	c	-			
臺東 Taitō	47.7	24.8	NW	2	10	N	c	-	秋田 Akita	55.7	25.1	NNW	6	10	SK	c	-			
高雄 Takao	49.1	25.0	NNE	2	9	SK	c	5	水戸 Mito	55.9	25.0	-	1	10	SK	c	-			
臺南 Tainan	49.3	24.1	-	1	9	SC	c	7	小名濱 Onahama	56.0	25.5	-	0	10	KC	c	-			
澎湖 Hōko	49.2	26.7	-	1	10	SK	c	4	石巻 Isinomaki	55.7	25.0	-	1	10	CK	c	-			
臺北 Taihoku	49.4	24.1	-	1	10	N	r	102	水澤 Midusawa	54.9	21.9	SSE	2	10	SK	c	-			
石垣島 Isigakizima	44.8	26.8	ENE	8	10	SK	c	10	盛岡 Morioka	54.7	21.9	-	1	10	N	r	-			
那覇 Naha	49.4	25.7	E	5	10	N	r	24	宮古 Miyako	53.7	24.4	SSW	2	10	SK	c	-			
名瀨 Naze	52.6	27.8	SE	6	10	SK	c	4	青森 Aomori	54.5	23.0	NW	5	10	N	r	-			
鹿兒島 Kagosima	56.9	26.8	ENE	4	1	SK	b	-	鹿港 Hakodate	54.1	19.0	NW	9	10	SK	c	-			
宮崎 Miyazaki	57.8	24.3	-	1	10	SK	c	-	鹿部 Suttu	55.8	17.7	NNW	10	9	SK	c	22			
熊本 Kumamoto	57.9	23.7	-	1	0	K	b	-	札幌 Sapporo	55.3	15.5	NW	4	10	N	r	19			
清水 Simidu	58.5	23.3	-	1	0	K	b	-	利根 Habero	56.7	12.5	NE	9	9	S	c	6			
高知 Kōchi	58.7	23.4	WSW	2	0	KN	b	-	旭川 Asahigawa	55.1	12.6	NW	3	10	N	c	4			
室戸 Muroto	58.6	24.9	WNW	3	4	K	bc	-	浦河 Urahawa	53.5	16.3	WNW	3	10	S	c	28			
徳島 Tokushima	58.3	23.9	-	0	1	SK	b	-	帯広 Obihiro	54.3	14.0	-	1	10	N	c	6			
和歌山 Wakayama	58.4	25.6	NE	2	0	CK	b	-	網走 Abasiri	55.1	11.2	NNW	6	10	N	r	6			
潮音 Simisaki	58.1	27.1	WNW	4	2	K	b	-	釧路 Kuroi	54.0	11.7	NNE	4	10	N	c	10			
大分 Ōita	58.3	23.0	-	0	0	K	b	-	根室 Nemuro	53.8	10.7	-	1	10	N	r	3			
松山 Matuyama	58.4	24.4	-	1	0	-	b	-	砂那 Syana	54.3	7.7	E	5	10	N	r	15			
多度津 Tadotsu	58.1	27.5	W	2	1	SK	b	-	大泊 Ōtomari	57.6	10.6	N	2	10	KC	c	12			
廣島 Hiroshima	58.6	24.5	-	1	0	SK	b	-	飯倉 Sikka	59.0	9.0	N	2	10	N	r	10			
岡山 Okayama	58.0	25.0	-	1	0	-	b	-	釜山 Husan	57.0	23.7	-	0	0	-	b	-			
神戸 Kobe	58.5	26.6	NW	2	6	K	bc	-	濟州島 Saisyūtō	57.2	26.8	S	2	1	KN	b	-			
大阪 Ōsaka	58.4	26.2	-	1	3	CS	bc	-	木浦 Moppo	57.4	25.5	-	1	0	-	b	-			
京都 Kyōto	58.7	22.7	-	0	1	C	b	-	仁川 Zinsen	57.4	25.0	-	0	1	S	b	-			
八木 Yagi	58.6	24.5	-	0	1	C	b	-	江陵 Kōryō	56.1	28.0	WSW	4	1	C	b	-			
富江 Tomie	57.2	26.9	NE	2	8	SK	c	-	元山 Gensan	56.2	24.6	WSW	3	10	C	b	-			
長崎 Nagasaki	57.9	24.9	-	1	0	SK	b	-	咸興 Hwanggyōng	56.0	22.7	NNW	3	1	CS	b	-			
佐賀 Saga	57.5	26.0	-	0	2	SK	b	-	雄基 Yūki	56.2	20.2	SSE	4	10	S	c	-			
福岡 Fukuoka	57.6	25.8	S	2	9	SK	c	-	中江崎 Tyūkōtin	56.2	19.9	-	1	6	S	bc	-			
嚴原 Iuhara	57.5	23.6	-	0	3	CS	bc	-	新義州 Singiyū	57.3	23.8	-	1	10	S	f	-			
下関 Simonoseki	57.8	25.6	ENE	5	0	-	b	-	大連 Dairen	56.4	23.8	S	8	10	S	c	-			
濱田 Hamada	57.6	23.9	ENE	2	1	C	b	-	營口 Yinkow	55.5	24.5	SSE	2	10	KC	c	-			
境 Sakai	57.8	25.2	-	1	9	SK	c	-	奉天 Mukden	53.8	24.1	S	3	3	KC	bc	-			
宮津 Miyadu	57.9	23.6	-	0	0	-	b	-	長春 Changchun	53.6	24.6	SSW	2	10	N	c	-			
津 Tu	57.7	26.1	-	1	4	C	bc	-	天津 Tientsin	53.3	24.2	WNW	6	10	N	r	12			
岐阜 Gifu	57.6	24.2	-	1	3	SK	bc	-	青島 Tsingtau	55.6	24.2	S	9	10	S	f	-			
名古屋 Nagoya	58.1	24.1	-	0	3	C	bc	-	上海 Shanghai	54.5	27.1	-	1	6	KN	bc	-			
蒲松 Hamamatu	57.5	25.0	-	1	7	C	bc	-	大東島 Ōogazirizima	51.4	-	E	7	10	SK	c	0-10			
御前崎 Omaesaki	57.4	25.7	WSW	4	4	C	bc	-	パラオ Palau	57.4	24.3	-	1	10	SC	r	18			
沼津 Numadu	57.4	27.3	SW	3	9	S	c	-	サイパン Saipan	58.1	25.6	ESE	2	10	K	c	1			
横濱 Yokohama	56.7	26.1	-	1	8	C	c	-	ポナペ Ponape	58.0	24.3	-	1	9	CS	c	15			
東京 Tōkyō	56.2	25.9	-	1	10	S	c	-												
熊谷 Kumagaya	56.2	24.7	-	1	8	C	c	-												
富崎 Tomisaki	57.0	24.8	SSW	5	10	KC	c	-												
富子 Tyōsi	56.1	24.4	SW	3	9	C	c	-												
八丈島 Hatidōyōzima	58.5	27.2	W	6	4	K	bc	-												
父島 Titizima	59.6	23.9	-	0	0	-	b	-												
筑波山 Takubasan	56.8	23.8	WSW	3	6	KC	bc	-												
高山 Takayama	60.1	18.8	-	0	10	S	r	-												
飯田 Iida	59.1	20.8	-	0	10	S	c	-												
松本 Matsumoto	58.6	20.7	-	1	8	CK	bc	-												
長野 Nagano	58.0	21.0	-	0	8	KC	c	-												
甲府 Kōfu	57.6	25.0	-	0	9	KC	h	-												
麻績 Maebasi	56.2	23.8	NW	5	10	KC	c	-												
足尾 Asio	58.0	19.0	-	0	7	KC	bc	-												
宇都宮 Utsunomiya	56.6	23.9	-	1	10	KC	c	-												
蕨 Waki	56.8	23.3	-	0	10	KC	h	-												
彦根 Hikone	58.2	23.2	-	1	9	SK	c	-												
伊吹山 Ibukisan	59.1	18.7	NW	11	8	CS	c	-												
福井 Fukui	58.3	22.2	-	1	1	SK	b	-												
金澤 Kanazawa	57.8	22.9	ESE	2	3	CK	bc	-												
輪島 Wajima	57.6	23.9	-	1	10	KC	c	-												
伏木 Husiki	58.1	24.7	SW	2	8	CK	c	-												
高田 Takata	57.8	22.4	-	1	6	CK	bc	-												
新潟 Niigata	57.4	24.8	S	4	10	CK	c	-												
相川 Aikawa	57.2	25.7	-	0	10	S	c	-												

天氣 Weather 快晴 Clear 晴 Fair 曇 Cloudy 雨 Rain 雪 Snow 霧 Fog 雷雨 Thunderstorm 濃霧 Thick haze
記號 Notation b bc c r s f t h

七月三十日午後六時各地觀測表
OBSERVATIONS at 6 p.m. (135° M.S.T.) July 30 1932

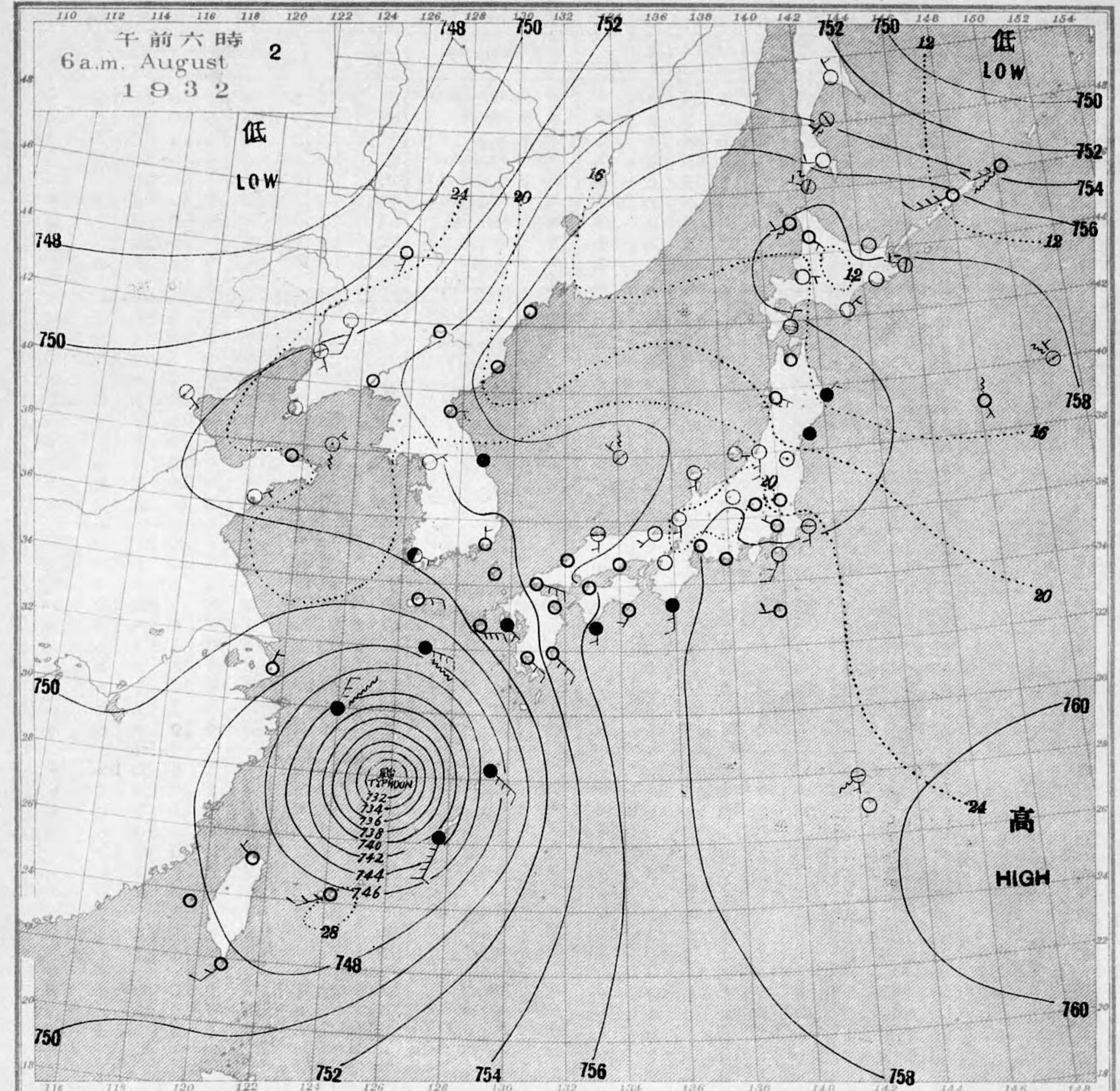
測候所 STATIONS	氣壓 Air Press. mm. 700+	氣溫 Air Temp. °C	風向		風速 Vel. m/s	雲量	雲形	天氣	雨量 Precip. mm. (2)	測候所 STATIONS	氣壓 Air Press. mm. 700+	氣溫 Air Temp. °C	風向		風速 Vel. m/s	雲量	雲形	天氣	雨量 Precip. mm. (2)	
			Dir.	Vel.									Dir.	Vel.						
恒春 Kōsūn	49.9	28.2	NW	3	10	SC	c	-	仁川 Zinsen	57.0	29.7	NW	4	0	KN	b	-			
高雄 Takao	50.6	27.5	NW	2	10	N	r	1	江陵 Kōryō	55.5	34.2	ESE	2	4	C	bc	-			
澎湖 Hōko	50.7	28.3	W	5	10	SK	c	-	元山 Gensan	55.5	32.2	WNW	4	6	KC	bc	-			
臺北 Taihoku	51.0	25.3	SW	2	10	N	t	35	咸興 Hwanggyōng	55.2	22.8	-	1	10	KC	c	-			
石垣島 Isigakizima	47.2	29.0	ENE	7	10	S	c	-	雄基 Yūki	54.7	24.0	-	1	10	SK	c	-			
那覇 Naha	50.8	27.8	E	10	10	KN	r	-	中江崎 Tyūkōtin	54.4	29.0	WSW	2	10	SK	c	-			
名瀨 Naze	53.6	29.8	SE	4	8	SK	c	1	新義州 Singiyū	57.4	28.3	SSW	3	9	SK	c	-			
鹿兒島 Kagosima	56.7	31.3	SSE	5	2	C	b	-	營口 Yinkow	55.9	26.0	S	6	4	C	bc	-			
宮崎 Miyazaki	57.6	30.0	ESE	4	0	CS	b	-	大連 Dairen	55.5	29.3	SSW	4	10	CS	c	-			
熊本 Kumamoto	56.1	33.7	SSW	2	6	KN	bc	-	奉天 Mukden	54.7	30.7	WSW	6	9	K	c	-			
清水 Simidu	57.9	30.8	SW	3	1	K	b	-	長春 Changchun	53.2	28.5	SSW	3	9	K	c	-			
高知 Kōchi	58.0	29.8	-	1	3	KN	bc	-	天津 Tientsin	52.3	32.3	SE	5	7	SK	bc	-			
室戸 Muroto	57.8	28.0	WNW	4	0	-	b	-	青島 Tsingtau	55.3	26.4	S	7	10	S	f	-			
和歌山 Wakayama	56.9	30.0	SSW	5	10	C	bc	-	上海 Shanghai	54.6	30.9	ENE	5	7	SK	bc	-			
潮音 Simisaki	57.5	28.6	W	5	7	SC	bc	-	大東島 Ōogazirizima	52.1	-	E	9	9	SK	c	-			
大分 Ōita	57.1	29.6	NNW	2	0	K	bc	-	パラオ Palau	57.1	23.7	NNW	2	10	N	r	7			
松山 Matuyama	57.2	31.4	W	2	3	K	bc	-												
多度津 Tadotsu	56.5	30.8	WNW	3	1	K	b	-												

終

天氣圖

WEATHER CHART.

THE CENTRAL METEOROLOGICAL OBSERVATORY OF JAPAN, TOKYO.



天氣圖
第二
一
五
號

午前六時天氣概況

七三〇耗内外、颶風ハ支那東海、中央ニアリ、尚モ北々東ニ進シテ居リマス。琉球方面ハ相變ラス、風雨強ク、四国、九州、朝鮮南部等ニ所々雨が降り始メテ居リマス。九州ハ今夜アツリカラ、朝鮮南部ハ明日夜明頃カラ次第ニ風雨が落ち度ガアリマス。七五九耗、高氣壓ハ本邦、南東洋上ニアリ、中部地方ハ晴レテ居リマスガ、ソノ他、各地ハ一般ニ曇テアリマス。溫度ハ一般ニ平年並マスガ、奥羽以北ハ約三度平年ヨリ低クツテ居リマス。今朝六時富士山頂ガハ西ノ風四米テ快晴、氣温ハ六度ガアリ、山麓ガハ中腹千米以下ハ曇リテ居リマレタ。

全國豫報

第一區	南	西	風	天	氣	良	ク	ナル
第二區	南	東	風	雨	強	ク		
第三區	全	全	雨					
第四區	全	全	風	雨	強	ク		
第五區	全	全	風					
第六區	全	全	風					
第七區	全	全	風					
第八區	全	全	風					
第九區	全	全	風					



暴風警報

第二、三、四區、風雨強ク、一日午後八時警戒ス。

東京豫報

今晚、南、風量驟雨模様
明日、南、風量驟雨模様