14.4
56

エト 3Y 17

昭和八年

宮崎縣統計書
(全)

宮崎縣

宮崎縣

144-56

宮崎縣統計書

昭和八年

凡　例

◎本編は主として昭和八年の事實を掲載すと雖既往に遡り累年の計數を列記し以て比較に便す

◎編中部類を總覽、統計表の二部に區分し統計表は更に分ちて次の二十二門とす

第一　土地	第二　氣象	第三　人口
第四　農業	第五　家畜及家禽	第六　林業
第七　漁業	第八　鑛業	第九　工業
第一〇　商業	第一一　會社及組合	第一二　金融及貯蓄
第一三　交通	第一四　土木	第一五　敎育
第一六　社寺兵事	第一七　社會事業	第一八　衞生
第一九　警察	第二〇　議會	第二一　財政
第二二　官公吏及文書		

◎表中題目の次に何年とあるは曆年間の事實、何年度とあるは四月一日より翌年三月三十一日迄の事實、何年何月何日とあるは其の日の現在なり

◎數位は概ね圓、坪、段、石、及貫等の一位に止め以下の小數は大抵四捨五入すと雖一位以下の小數を知る必要あるものは其の單位に「•」を附して掲記す而して「0」を附するものは計數の一位に滿たざるものにして事實なきものは「—」を附し不詳のものは「？」の符合を附せり

◎編中の計數にして往々「メートル法」又は「ヤード・ポンド法」の度量衡に據るものあるを以て尺貫法度量衡との比較を示せば次の如し

「ヤード・ポンド法」

度	碼（ヤード）	三尺一分七五二
	鎖（チエイン）	十一間三寸八五四四
	哩（マイル）	十四町四十五間八寸三五
	呎（フート）	一尺〇〇五八四
	吋（インチ）	八分三厘八二
量	吩（ガロン）	二升〇九八四六
衡	封度（ポンド）	百二十匁九六
	噸（トン）	二百七十貫九五〇四
	OZ（オンス）	七匁五六〇〇〇

「メートル法」

度	米（メートル）	三尺三寸
	糎（センチメートル）	三分三厘
	粍（ミリメートル）	三厘三毛
量	立（リットル）	五合五勺四三五
衡	瓦（グラム）	二分六六六
	瓩（キログラム）	二百六十六匁六六六六七
	噸（千キログラム）	二百六十六貫六百六十七匁

箇數	
哥（グロツス）	百四十四箇
打（ダズン）	十二箇

宮崎縣統計書目錄

總覽

第一　土地……1
第二　氣象……2
第三　人口……3
第四　生產額……6
第五　農業……13
第六　畜產業……24
第七　林業……25
第八　水產業……27
第九　鑛業……29
第一〇　工業……30
第一一　商業……32
第一二　會社及組合……33
第一三　金融……34
第一四　土木及交通……35
第一五　敎育……36
第一六　社會事業……45
第一七　警察……46
第一八　衞生……47
第一九　財政……49
第一圖　{土地 管內氣象}
第二圖　{人口ノ密度 現住人口生產的不生產的年齡者ノ幅 衞現住人口增加率}
第三圖　{現住人口 現住者ノ職業(本業者有業者) 現在人ノ出生ト死亡 現在人出生}
第四圖　{本籍人口ノ年齡構成 現住人口ノ年齡構成}
第五圖　生產物價額
第六圖　{重要物產價額 重要物產ノ消長}
第七圖　米收穫高
第八圖　{學齡兒童就學歩合及尋常正敎科兒童出席歩合 小學校正敎員 公學費}
第九圖　{入學志願者百ニ付入學者 中等程度ノ學校生徒}
第一〇圖　{地方費歲入出決算額 地方費ノ費途}
第一一圖　{諸稅 現住一戶ノ負擔額}
附錄第一表　管轄地沿革……1
附錄第二表　郡市町村區劃……2
附錄第三表　警察管區……5
附錄第四表　稅務管區……6
附錄第五表　營林署管區……6
附錄第六表　專賣局管區……7
附錄第七表　裁判又登記管區……7
附錄第八表　山嶽……9
附錄第九表　原野……10
附錄第一〇表　河川……11
附錄第一一表　瀑布……15
附錄第一二表　池沼湖……16
附錄第一三表　島嶼……16

統計表

第一　土地

第一表　位置……1
第二表　面積及廣袤……1
第三表　郡市町村……1
第四表　官民有地總面積……2
第五表　官有地面積ノ一(郡市別)……2
第六表　官有地面積ノ二(町村別)……4
第七表　民有有租地ノ一(郡市別)……6
第八表　民有有租地ノ二(町村別)……8
第九表　民有免租地……14
第一〇表　年期地……16
第一一表　民有地賃貸價額ノ最高及最低……16

第二　氣象

第一二表　宮崎地方測候所……19
第一三表　管內氣象測候所……19
第一四表　宮崎氣象……20
第一五表　管內最高最低氣溫ノ平均……25
第一六表　管內平均最高氣溫……25
第一七表　管內平均最低氣溫……26
第一八表　管內平均最高最低氣溫ノ較差……27
第一九表　管內高極氣溫……27
第二〇表　管內低極氣溫……28
第二一表　管內氣溫一日中最大較差……29
第二二表　管內最低氣溫零度以下ノ日數……29
第二三表　管內最高氣溫三十度以上ノ日數……30
第二四表　管內降水總量……30
第二五表　管內降水量二十四時間最多……32
第二六表　管內降水日數……34
第二七表　管內低溫季高溫季……36
第二八表　管內霜雪季……36

第三　人口

第二九表　道各府縣公定人口……39
第三〇表　國勢調査人口……40
第三一表　戶數及人口ノ一(累年比較)……44

第三二表 戶數及人口ノ二(郡市別)…… 46
第三三表 戶數及人口ノ三(郡市累年比較)…… 48
第三四表 戶數及人口ノ四(町村別)…… 54
第三五表 本籍人口年齡別…… 58
第三六表 年齡別現住人口及其出入(全管)…… 62
第三七表 年齡大別本籍人口現住人口及其出入(郡市別) 64
第三八表 出入人口…… 66
第三九表 產業別現住戶數ノ一(郡市別)…… 68
第四〇表 產業別現住戶數ノ二(町村別)…… 70
第四一表 職業別現住人口ノ一(郡市別)…… 84
第四二表 職業別現住人口ノ二(町村別)…… 86
第四三表 現住人口階級別市町村數及人口…… 100
第四四表 人口動態總覽…… 100
第四五表 本籍人婚姻ノ一(婚姻ノ種類別)…… 102
第四六表 本籍人婚姻ノ二(夫及妻ノ年齡ニ依リ分チタル婚姻)…… 102
第四七表 本籍人婚姻ノ三(夫妻相互ノ年齡別)…… 103
第四八表 本籍人婚姻ノ四(市町村別)…… 103
第四九表 本籍人離婚ノ一(離婚ノ種類別)…… 107
第五〇表 本籍人離婚ノ二(夫及妻ノ年齡ニ依リ分チタル離婚)…… 107
第五一表 本籍人離婚ノ三(夫妻相互ノ年齡別)…… 108
第五二表 本籍人離婚ノ四(市町村別)…… 108
第五三表 本籍人出生ノ一(郡市別)…… 111
第五四表 本籍人出生ノ二(町村別)…… 112
第五五表 本籍人死亡ノ一(郡市別)…… 115
第五六表 本籍人死亡ノ二(町村別)…… 116
第五七表 現在人動態ノ一(累年比較)…… 120
第五八表 現在人動態ノ二(累年比較)…… 120
第五九表 現在人婚姻ノ一(種類別)…… 121
第六〇表 現在人婚姻ノ二(夫及妻ノ年齡別)…… 121
第六一表 現在人離婚ノ一(種類別)…… 122
第六二表 現在人離婚ノ二(夫妻トシテ經過シタル年數別)…… 123
第六三表 現在人出生ノ一(身分別)…… 123
第六四表 現在人出生ノ二(月 別)…… 124
第六五表 現在人出生ノ三(月 別)…… 124
第六六表 現在人死產ノ一(身分別)…… 125
第六七表 現在人死產ノ二(月 別)…… 126
第六八表 現在人死產ノ三(一年平均一日ノ死產千ニ付各月平均一日ノ死產)…… 127
第六九表 現在人死產ノ四(姙娠月數別)…… 127
第七〇表 現在人死亡ノ一(年齡別)…… 128
第七一表 現在人死亡ノ二(月 別)…… 130
第七二表 現在人死亡ノ三(配偶關係別)…… 132
第七三表 現在人死亡ノ四(小兒ノ死亡)…… 132
第七四表 在留外國人職業別…… 133
第七五表 海外渡航券下附人員…… 133

第四 農 業

第七六表 耕地面積…… 135
第七七表 一毛作及二毛以上作田ノ作付面積…… 138
第七八表 耕作耕地廣狹別農家戶數…… 139
第七九表 耕地所有者戶數…… 142
第八〇表 耕地移動…… 146
第八一表 耕地整理ノ一(郡市別、總數)…… 148
第八二表 耕地整理ノ二(工事未完了ノモノ)…… 150
第八三表 耕地整理ノ三(工事完了ノモノ)…… 167
第八四表 耕地整理ノ四(事業終了ノモノ其他)…… 173
第八五表 農產物生產額總覽…… 179
第八六表 米收穫高郡市別累年比較…… 182
第八七表 米作付段別及收穫高ノ一(郡市別)…… 182
第八八表 米作付段別及收穫高ノ二(町村別)…… 184
第八九表 麥收穫高郡市別累年比較…… 190
第九〇表 麥及蕎麥作付段別及收穫高ノ一(郡市別)…… 190
第九一表 麥及蕎麥作付段別及收穫高ノ二(町村別)…… 192
第九二表 食用農產物ノ一(大豆、小豆、紅豆)…… 198
第九三表 食用農產物ノ二(粟、稗、黍)…… 198
第九四表 食用農產物ノ三(玉蜀黍、蕎麥)…… 199
第九五表 食用農產物ノ四(甘藷、馬鈴薯)…… 199
第九六表 園藝農產物ノ一(柑橘)…… 200
第九七表 園藝農產物ノ二(梅、桃、櫻桃、枇杷)…… 201
第九八表 園藝農產物ノ三(梨、苹果)…… 201
第九九表 園藝農產物ノ四(生柿、葡萄)…… 202
第一〇〇表 園藝農產物ノ五(豌豆、蠶豆、菜豆)…… 202
第一〇一表 園藝農產物ノ六(胡瓜、越瓜、南瓜)…… 203
第一〇二表 園藝農產物ノ七(西瓜、甜瓜、茄)…… 203
第一〇三表 園藝農產物ノ八(蕃茄、花百合)…… 204
第一〇四表 園藝農產物ノ九(葱、韮)…… 204
第一〇五表 園藝農產物ノ一〇(蕪菁、胡蘿蔔)…… 205
第一〇六表 園藝農產物ノ一一(牛蒡、青芋)…… 205
第一〇七表 園藝農產物ノ一二(蓮根、慈)…… 206
第一〇八表 園藝農產物ノ一三(蔥頭、甘藍)…… 206
第一〇九表 園藝農產物ノ一四(漬菜、落花生)…… 207
第一一〇表 工藝農產物ノ一(楮、三椏、甘蔗)…… 207
第一一一表 工藝農產物ノ二(菜種)…… 208
第一一二表 工藝農產物ノ三(胡麻、大麻、苧麻、黃麻)…… 208
第一一三表 工藝農產物ノ四(藺、七島藺、絲瓜)…… 209
第一一四表 工藝農產物ノ五(葉煙、蒟蒻芋、實綿)…… 209
第一一五表 工藝農產物ノ六(杞柳、櫨、葉煙草、除蟲菊)…… 210
第一一六表 農產製造物…… 210
第一一七表 桑 苗…… 211
第一一八表 桑畑及茶畑段別…… 211
第一一九表 繭產額ノ一(郡市別)…… 212
第一二〇表 繭產額ノ二(町村別)…… 214
第一二一表 蠶 種…… 220
第一二二表 果樹苗…… 220
第一二三表 綠肥用作物…… 222
第一二四表 肥料購入施用高…… 224
第一二五表 米穀檢查(生產地別)…… 226
第一二六表 移出米穀檢查…… 226
第一二七表 農會數…… 229
第一二八表 農會支出經費ノ一(縣、郡、市、町村農會)… 230
第一二九表 農會支出經費ノ二(町村農會別)…… 230

第五 家畜及家禽

第一三〇表 畜產物價額…… 233
第一三一表 牛ノ一(郡市別)…… 234
第一三二表 牛ノ二(町村別)…… 236
第一三三表 馬ノ一(郡市別)…… 242
第一三四表 馬ノ二(町村別)…… 248
第一三五表 豚…… 254
第一三六表 緬 羊…… 254
第一三七表 山 羊…… 256
第一三八表 候補種畜(頭數)…… 256
第一三九表 屠殺ノ一(累年比較)…… 258
第一四〇表 屠殺ノ二(署別)…… 258
第一四一表 家 禽…… 260
第一四二表 畜產組合畜牛驛市場…… 264
第一四三表 畜產組合馬匹驛市場(種類別)…… 264
第一四四表 常設家畜驛市場ノ一(牛)…… 265
第一四五表 常設家畜驛市場ノ二(馬)…… 265
第一四六表 常設家畜驛市場ノ三(豚)…… 266
第一四七表 定期家畜驛市場ノ一(牛)…… 266
第一四八表 定期家畜驛市場ノ二(馬)…… 266
第一四九表 牛 乳…… 267
第一五〇表 家畜傳染病發生頭數…… 268
第一五一表 家畜保險…… 268
第一五二表 獸醫師及蹄鐵工…… 270
第一五三表 蜜 蜂…… 271
第一五四表 牧 場…… 271

第六 林 業

第一五五表 林產物價額…… 273
第一五六表 林野面積總覽…… 273
第一五七表 國有林野箇所及面積…… 274
第一五八表 保安林及開墾制限、禁止林箇所面積…… 274
第一五九表 施業按…… 275
第一六〇表 公私有林野面積…… 276
第一六一表 公私有造林用苗圃面積…… 278
第一六二表 公私有造林用苗木…… 278
第一六三表 國有林新植ノ一(累年比較)…… 279
第一六四表 國有林新植ノ二(營林署別)…… 280
第一六五表 國有林補植…… 281
第一六六表 公私有林野植栽…… 282
第一六七表 公私有林野天然造林…… 286
第一六八表 國有林伐採ノ一(用材)…… 288
第一六九表 國有林伐採ノ二(薪材)…… 290
第一七〇表 公私有林伐採…… 292
第一七一表 林野被害…… 298
第一七二表 林野產物…… 298

第七 漁 業

第一七三表 水產物價額…… 305
第一七四表 水產業者…… 306
第一七五表 漁 船…… 308
第一七六表 遭難漁船ノ一(船數)…… 308
第一七七表 遭難漁船ノ二(乘組員)…… 310
第一七八表 遭難漁船ノ三(損害高)…… 310
第一七九表 沿岸漁獲物…… 312
第一八〇表 水產養殖…… 316
第一八一表 水產製造物…… 318
第一八二表 遠洋漁業…… 322

第八 鑛 業

第一八三表 鑛物採掘及製出…… 323
第一八四表 採掘鑛區及坪數…… 323
第一八五表 採掘鑛區及鑛種別…… 324
第一八六表 試掘鑛區及坪數…… 326
第一八七表 石材及鑛水、大理石…… 328

第九 工 業

第一八八表 工產物價額(累年比較)…… 329
第一八九表 工場主要事業別(職工數別)…… 332
第一九〇表 綿織物…… 334
第一九一表 絹織物…… 336
第一九二表 麻織物…… 338
第一九三表 桑葉、莫產及蓬…… 338
第一九四表 蠶絲類及眞綿…… 340
第一九五表 染 物…… 346
第一九六表 帽 子…… 348
第一九七表 陶磁器…… 348
第一九八表 漆 器…… 349
第一九九表 瓦及土管…… 350
第二〇〇表 皮革製品…… 350
第二〇一表 護 謨…… 351
第二〇二表 杞柳及メリヤス製品…… 352
第二〇三表 木製品…… 352
第二〇四表 竹製品…… 353
第二〇五表 籐製品…… 353
第二〇六表 工產物雜類…… 354
第二〇七表 藁製品…… 362
第二〇八表 蠶 網…… 362
第二〇九表 植物油…… 363
第二一〇表 酒 類…… 364
第二一一表 樟腦及樟腦油…… 364

第二一二表 製 茶…… 365
第二一三表 砂糖、乳肉製品…… 365
第二一四表 肥料製造高…… 366
第二一五表 度量衡器…… 366
第二一六表 貨錢ノ一(宮崎市)…… 367
第二一七表 貨錢ノ二(都城市)…… 368
第二一八表 貨錢ノ三(延岡市)…… 369
第二一九表 電氣事業ノ一(發電所)…… 370
第二二〇表 電氣事業ノ二(電燈需用狀況)…… 370
第二二一表 電氣事業ノ三(電力使用高)…… 370

第一〇 商 業

第二二二表 縣外移出移入總價額…… 373
第二二三表 重要物產縣外移出移入累年比較(價額十萬圓以上)…… 374
第二二四表 移出移入品種別…… 380
第二二五表 移出移入品價額…… 398
第二二六表 主要港灣移出移入品種別…… 400
第二二七表 物價ノ一(宮崎市)…… 411
第二二八表 物價ノ二(都城市)…… 413
第二二九表 物價ノ三(延岡市)…… 415

第一一 會社及組合

第二三〇表 會社ノ一(資本金別)…… 417
第二三一表 會社ノ二(業態別)…… 418
第二三二表 組 合…… 420
第二三三表 產業組合ノ一(組合數)…… 422
第二三四表 產業組合ノ二(事業成績)…… 423

第一二 金融及貯蓄

第二三五表 銀行總覽…… 425
第二三六表 銀行預金…… 425
第二三七表 銀行貸金…… 426
第二三八表 銀行貯蓄預金…… 426
第二三九表 貸出金年末殘高抵當別…… 427
第二四〇表 銀行出入金預ケ金有價證券及通貨有高…… 428
第二四一表 內國爲替…… 428
第二四二表 郵便貯金…… 429
第二四三表 郵便振替貯金…… 429
第二四四表 郵便爲替…… 430
第二四五表 貨區貸金…… 430
第二四六表 貨區金利歩合…… 431
第二四七表 供託件數及供託物價額調…… 431
第二四八表 無盡業者數及資本金…… 432
第二四九表 無盡契約高給付金額別…… 432
第二五〇表 無盡契約期間別…… 432
第二五一表 無盡口數及給付契約高…… 433
第二五二表 無盡業者貸付金…… 434
第二五三表 無盡業者資產及負債…… 434
第二五四表 給付濟口受入未濟掛金擔保別…… 434
第二五五表 無盡契約高郡市別…… 435
第二五六表 供託國債名柄及價額調…… 436
第二五七表 不動產船舶登記件數及類別…… 437

第一三 交 通

第二五八表 元標諸官衙間里程(東京及隣縣管內諸官衙)… 439
第二五九表 街道里程(主要線路)…… 439
第二六〇表 著大橋梁…… 441
第二六一表 官設鐵道ノ一…… 443
第二六二表 官設鐵道ノ二…… 444
第二六三表 縣營輕便鐵道ノ一…… 446
第二六四表 縣營輕便鐵道ノ二…… 446
第二六五表 社營輕便鐵道ノ一…… 447
第二六六表 社營輕便鐵道ノ二…… 447
第二六七表 港 灣…… 448
第二六八表 燈 臺…… 449
第二六九表 入港船舶ノ一(噸數階級別)…… 450
第二七〇表 入港船舶ノ二(乘降船客)…… 451
第二七一表 小 船…… 451
第二七二表 船 舶(除漁船)…… 452
第二七三表 自動車…… 452
第二七四表 諸 車…… 453
第二七五表 郵 便…… 454
第二七六表 電 信…… 454
第二七七表 電話ノ一…… 455
第二七八表 電話ノ二…… 455

第一四 土 木

第二七九表 土木工費ノ一(累年比較)…… 457
第二八〇表 土木工費ノ二(通常災害別)…… 457
第二八一表 土木工費ノ三(負擔別)…… 458
第二八二表 橋 梁…… 459
第二八三表 災 害…… 460
第二八四表 路線並道路延長…… 462

第一五 教 育

第二八五表 公私立諸學校總覽…… 467
第二八六表 學齡兒童ノ一(郡市別)…… 468
第二八七表 學齡兒童ノ二(町村別)…… 468
第二八八表 學齡兒童不就學ノ一(就學猶豫)…… 474
第二八九表 學齡兒童不就學ノ二(就學免除)…… 476
第二九〇表 學齡兒童不就學ノ三(各性種別分節比例)… 478
第二九一表 學齡兒童中盲聾唖者…… 478
第二九二表 市町村立小學校…… 479
第二九三表 市町村立小學校學級數…… 480
第二九四表 學級別市町村立尋常小學校…… 480
第二九五表 小學校分教場…… 481

第二九六表 學級別市町村立尋常高等小學校…… 482
第二九七表 學級別市町村立高等小學校…… 482
第二九八表 市町村立小學校教員…… 484
第二九九表 市町村立小學校兒童…… 488
第三〇〇表 市町村立小學校尋常科兒童學年別…… 488
第三〇一表 市町村立小學校高等科兒童學年別…… 490
第三〇二表 市町村立小學校卒業兒童…… 490
第三〇三表 市町村立小學校入學兒童…… 492
第三〇四表 市町村立小學校兒童日々出席缺席平均…… 494
第三〇五表 加設科目ヲ課スル市町村立小學校…… 496
第三〇六表 授業料ヲ徵收スル市町村立小學校…… 496
第三〇七表 市町村立小學校教員住宅…… 497
第三〇八表 市町村立小學校教員俸給別ノ一(總數)…… 498
第三〇九表 市町村立小學校教員俸給別ノ二(尋常科ノ教授ニ從事スル本科正教員)… 502
第三一〇表 市町村立小學校教員俸給別ノ三(高等科ノ教授ニ從事スル本科正教員)… 502
第三一一表 市町村立小學校教員俸給別ノ四(尋常科ノ教授ニ從事スル專任正教員)… 504
第三一二表 市町村立小學校教員俸給別ノ五(高等科ノ教授ニ從事スル專任正教員)… 504
第三一三表 市町村立小學校教員俸給別ノ六(准教員)…… 506
第三一四表 市町村立小學校教員俸給別ノ七(代用教員)… 506
第三一五表 小學校教員檢定及免許狀授與人員…… 508
第三一六表 市町村立小學校教員加俸別ノ一…… 508
第三一七表 市町村立小學校教員加俸別ノ二…… 510
第三一八表 市町村立小學校教員加俸別ノ三…… 510
第三一九表 市町村立小學校教員加俸別ノ四…… 512
第三二〇表 市町村立小學校教員在職年數…… 512
第三二一表 公私立幼稚園…… 513
第三二二表 學事關係職員並師範學校長學事視察調…… 514
第三二三表 學校長、幼稚園長、教員、保姆、學事研究並視察ニ關スル旅行調…… 515
第三二四表 師範學校學級教員及生徒…… 517
第三二五表 師範學校生徒學年別…… 517
第三二六表 師範學校本科生徒學年試驗成績…… 517
第三二七表 師範學校卒業者…… 518
第三二八表 師範學校入學志願者…… 518
第三二九表 師範學校入學者…… 518
第三三〇表 師範學校本科入學者父兄職業別…… 519
第三三一表 師範學校退學者…… 519
第三三二表 師範學校本科入學者教育程度…… 520
第三三三表 師範學校本科入學者年齡…… 520
第三三四表 師範學校生徒定員及募集人員…… 520
第三三五表 師範學校附屬小學校學級及教員…… 521
第三三六表 師範學校附屬小學校兒童學年別…… 521
第三三七表 師範學校附屬小學校卒業者及入學者…… 521
第三三八表 師範學校附屬小學校兒童出席缺席平均…… 522
第三三九表 公私立中學校學校數、學級、教員及生徒…… 522
第三四〇表 公私立中學校生徒學年別…… 523
第三四一表 公私立中學校本科生徒學年試驗成績…… 523
第三四二表 公私立中學校卒業者…… 524
第三四三表 公私立中學校卒業者卒業後ノ狀況…… 524
第三四四表 公私立中學校生徒募集人員、入學志願者及入學者、入學者教育程度、年齡…… 525
第三四五表 公私立中學校本科入學者父兄職業別…… 525
第三四六表 公私立中學校生徒退學者…… 526
第三四七表 公私立高等女學校學校數及學級…… 527
第三四八表 公私立高等女學校教員…… 527
第三四九表 公私立高等女學校生徒學年別…… 528
第三五〇表 公私立高等女學校本科學年試驗成績…… 528
第三五一表 公私立高等女學校卒業者…… 530
第三五二表 公私立高等女學校募集人員入學志願者…… 530
第三五三表 公私立高等女學校入學者…… 531
第三五四表 公私立高等女學校入學者從前ノ教育及年齡… 531
第三五五表 公私立高等女學校退學者…… 532
第三五六表 公立實科高等女學校學校數及學級、教員(私立ナシ)…… 533
第三五七表 公立實科高等女學校學年別生徒及本科學年試驗成績…… 534
第三五八表 公立實科高等女學校卒業者…… 534
第三五九表 公立實科高等女學校募集人員入學志願者及入學者…… 534
第三六〇表 公立實科高等女學校入學者從前ノ教育及年齡…… 535
第三六一表 公立實科高等女學校退學者…… 535
第三六二表 甲種程度ノ公立農業學校學級教員及生徒…… 536
第三六三表 甲種程度ノ公立農業學校本科學年試驗成績… 536
第三六四表 甲種程度ノ公立農業學校入學志願者入學者及年齡…… 537
第三六五表 甲種程度ノ公立農業學校生徒退學者…… 537
第三六六表 甲種程度ノ公立農業學校卒業者…… 538
第三六七表 甲種程度ノ公立農業學校卒業者卒業後ノ狀況…… 538
第三六八表 甲種程度ノ公立商業學校學級教員及生徒…… 539
第三六九表 甲種程度ノ公立商業學校本科學年試驗成績…… 539
第三七〇表 甲種程度ノ公立商業學校入學志願者入學者及年齡…… 539
第三七一表 甲種程度ノ公立商業學校卒業者及退學者…… 540
第三七二表 甲種程度ノ公立工業學校學級教員及生徒…… 540
第三七三表 甲種程度ノ公立工業學校本科學年試驗成績… 540
第三七四表 甲種程度ノ公立工業學校入學志願者及年齡… 541
第三七五表 甲種程度ノ公立工業學校卒業者…… 541
第三七六表 甲種程度ノ公立工業學校生徒退學者…… 541
第三七七表 甲種程度ノ公立女子高等技藝學校學級教員及生徒…… 542
第三七八表 甲種程度ノ公立女子高等技藝學校學年試驗成績…… 542
第三七九表 甲種程度ノ公立女子高等技藝學校卒業者及卒業後ノ狀況…… 542
第三八〇表 甲種程度ノ公立女子高等技藝學校入學志願者入學者及年齡…… 542
第三八一表 甲種程度ノ公立女子高等技藝學校生徒退學者…… 543
第三八二表 乙種程度ノ公立農業學校學級教員及生徒…… 543
第三八三表 乙種程度ノ公立農業學校本科學年試驗成績… 543
第三八四表 乙種程度ノ公立農業學校卒業者及退學者…… 544
第三八五表 乙種程度ノ公立農業學校卒業者卒業後ノ狀況…… 544
第三八六表 乙種程度ノ公立農業學校入學志願者入學者及年齡…… 544
第三八七表 私立盲聾唖學校…… 545
第三八八表 公私立各種學校…… 545

第三八九表 公立實業補習學校……546
第三九〇表 實業補習學校教員養成所學級、教員志願人員、入學志願者、入學者……548
第三九一表 實業補習學校教員養成所入學者教育程度入學者年齡生徒事年別……548
第三九二表 實業補習學校教員養成所入學者父兄職業別卒業者……548
第三九三表 實業補習學校教員養成所卒業者卒業後ノ狀況……548
第三九四表 公私立圖書館……549
第三九五表 市町村學務委員……549
第三九六表 學校衛生職員……550
第三九七表 教育關係團體……551
第三九八表 公學費總覽(縣市町村ノ全部)……552
第三九九表 縣公學費……554
第四〇〇表 市町村公學費ノ一(郡市別)……556
第四〇一表 市町村公學費ノ二(町村別)……556
第四〇二表 市町村公學費ノ三(學校別)……562
第四〇三表 公學ニ關スル收入總覽(縣市町村ノ全部)……572
第四〇四表 縣公學ニ關スル收入……572
第四〇五表 市町村公學ニ關スル收入……573
第四〇六表 私立學校收入支出……577
第四〇七表 公學資產總覽(縣市町村全部)……578
第四〇八表 縣公學資產……578
第四〇九表 市町村公學資產……580
第四一〇表 市町村立小學校公立實業補習學校教員恩給收支……588
第四一一表 市町村立小學校教員加俸資金……588
第四一二表 教育資金……588
第四一三表 兒童就學奬勵費支出狀況調……589
第四一四表 宮崎高等農林學校教員……590
第四一五表 宮崎高等農林學校生徒、卒業者、入學志願者、入學者……590
第四一六表 宮崎高等農林學校卒業者卒業後ノ狀況……590

第一六 社寺兵事

第四一七表 神社……591
第四一八表 神職……591
第四一九表 寺院……592
第四二〇表 住職……592
第四二一表 神饌幣帛料供進指定神社……593
第四二二表 官祭招魂社及御陵墓……593
第四二三表 神道教會所及祝教所……594
第四二四表 佛道教會所及祝教所……594
第四二五表 基督教會及宣布者……595
第四二六表 軍事救護法ニ依ル救護……596
第四二七表 海軍志願兵……596
第四二八表 壯丁体格檢查成績……597

第一七 社會事業

第四二九表 救護法ニ依ル救護ノ一……599
第四三〇表 救護法ニ依ル救護ノ二……599
第四三一表 行路病人及行路死亡人……600
第四三二表 感化事業……602
第四三三表 釋放者保護……604
第四三四表 日本赤十字社宮崎支部……604
第四三五表 罹災救助……604
第四三六表 愛國婦人會宮崎縣支部……605
第四三七表 男女青年團……606
第四三八表 公私立青年訓練所……606
第四三九表 職業紹介所……608
第四四〇表 公益質庫……610
第四四一表 公設市場……612
第四四二表 褒賞……612
第四四三表 託兒所……613

第一八 衛生

第四四四表 病院……615
第四四五表 公立病院診療科別……615
第四四六表 私立病院診療科別……615
第四四七表 醫師……616
第四四八表 齒科醫……616
第四四九表 藥劑師及藥種商、製藥者……617
第四五〇表 產婆、看護婦……617
第四五一表 現在人死亡原因ノ一(体性年齡別)……618
第四五二表 現在人死亡原因ノ二(月別)……622
第四五三表 現在人死亡原因ノ三(体性原因別比例)……626
第四五四表 特種營業者トラホーム檢診成績……627
第四五五表 結核豫防法ニ依ル健康診斷成績……627
第四五六表 傳染病ノ一(郡市別)……628
第四五七表 傳染病ノ二(職業別)……628
第四五八表 傳染病ノ三(月別)……630
第四五九表 種痘成績……630
第四六〇表 藥品檢視成績……632
第四六一表 賣藥……633
第四六二表 氷及清凉飲料水……634
第四六三表 飲食物其他物品檢查成績……635
第四六四表 衛生法規違反者……636
第四六五表 飲料水檢查成績……637
第四六六表 娼妓健康診斷……637
第四六七表 娼妓病院……637
第四六八表 中毒表……638
第四六九表 鍼術按摩術灸術業者……639
第四七〇表 健康保險被保險者傷病類別(業務上)……640
第四七一表 健康保險被保險者傷病類別(業務外)……641
第四七二表 上水道ノ一(設備)……642
第四七三表 上水道ノ二(經費)……642
第四七四表 埋火葬……644
第四七五表 鑛泉……644
第四七六表 傳染病院及隔離病舍……645
第四七七表 市町村傳染病豫防費縣費補助額……645

第一九 警察

第四七八表 警察職員配置ノ一(警察部)……647
第四七九表 警察職員配置ノ二(警察署)……647
第四八〇表 警察職員勤續年數……648
第四八一表 巡查志願者及採用者年齡……649
第四八二表 採用巡查教育程度……649
第四八三表 採用巡查職業……649
第四八四表 警察官吏教習……649
第四八五表 警察賞與……650
第四八六表 警察官吏俸給……650
第四八七表 警察官吏年齡……651
第四八八表 警察官吏職務上ノ傷病疾病……651
第四八九表 巡查恩給扶助料其他諸給與……652
第四九〇表 臨檢……653
第四九一表 新聞雜誌……654
第四九二表 火災……656
第四九三表 火災原因ノ一(署別)……656
第四九四表 火災原因ノ二(月別)……658
第四九五表 林野火災……658
第四九六表 林野火災原因……659
第四九七表 消防組……660
第四九八表 消防機械器具……660
第四九九表 狩獵免狀下附人員……661
第五〇〇表 雖破船……661
第五〇一表 鉄砲火藥類ノ賣買……662
第五〇二表 火藥類用途別消費量……662
第五〇三表 火災其他ノ事故ニテ死傷セシ人員……664
第五〇四表 被殺害者……664
第五〇五表 自殺者ノ一(所爲別)……666
第五〇六表 自殺者ノ二(年齡及因由別)……668
第五〇七表 自殺者ノ三(緣事關係別)……672
第五〇八表 檢視……673
第五〇九表 檢證……673
第五一〇表 遺失物及拾得物……674
第五一一表 未監置精神病者發病原因ノ一(署別)……674
第五一二表 未監置精神病者發病原因ノ二(月別)……675
第五一三表 興行ノ一(演劇)……676
第五一四表 興行ノ二(活動寫眞)……676
第五一五表 興行ノ三(諸演藝)……677
第五一六表 遊廓……677
第五一七表 工場法適用工場……678
第五一八表 自動車運轉者……678
第五一九表 警察取締營業者……680
第五二〇表 犯罪發生及檢擧件數……682
第五二一表 盜難被害……686
第五二二表 恐喝詐欺取財被害……686
第五二三表 贓物發見……687
第五二四表 未成年者喫煙禁止法及飲酒禁止法違反……687
第五二五表 警察犯處罰令並諸則違反件數……688
第五二六表 警察犯即決處分……690
第五二七表 小作爭議……691
第五二八表 政談集會……691
第五二九表 交通事故ノ一(車輛別)……692
第五三〇表 交通事故ノ二(事故別)……692
第五三一表 受發文書……693
第五三二表 警察共濟組合出支決算……694
第五三三表 醫療費給與額月別……694
第五三四表 警察共濟組合醫療金……695
第五三五表 死亡給與金給付者續柄……696
第五三六表 警察共濟組合救濟金給與……696

第二〇 議會

第五三七表 貴族院議員互選權……697
第五三八表 衆議院議員選舉……697
第五三九表 縣會議員選舉……698
第五四〇表 縣會及縣參事會……698
第五四一表 市町村會……699

第二一 財政

第五四二表 租稅外國庫收入……701
第五四三表 國庫支出縣經費ノ一……701
第五四四表 國庫支出縣經費ノ二……702
第五四五表 國庫支出縣經費ノ三……702
第五四六表 縣市町村及水利水害組合歲入歲出決算(累年比較)……710
第五四七表 縣歲入決算ノ一(累年比較)……710
第五四八表 縣歲入決算ノ二(科目別)……710
第五四九表 縣歲出決算ノ一(累年比較)……714
第五五〇表 縣歲出決算ノ二(科目別)……714
第五五一表 特別會計ニ屬スル縣歲入歲出決算……721
第五五二表 市町村歲入決算……722
第五五三表 市町村歲出決算……722
第五五四表 普通水利組合費歲入決算……724
第五五五表 普通水利組合費歲出決算……724
第五五六表 水害豫防組合費歲入決算……726
第五五七表 諸稅附加額ノ一(郡市別賦課額ニヨル)……726
第五五八表 水害豫防組合費歲出決算……727
第五五九表 諸稅附加額ノ二(町村別賦課額ニヨル)……728
第五六〇表 市町村特別稅戶數割……734
第五六一表 國稅(收入濟額既往年度分ヲ含ム)……736
第五六二表 國稅徵收成績ノ一(稅目別)……736
第五六三表 國稅徵收成績ノ二(郡市別)……737
第五六四表 國稅徵收成績ノ三(細目別郡市別)……737
第五六五表 地租納稅人員……740
第五六六表 所得稅……740
第五六七表 所得稅納額別人員……741

第五六八表 所得稅種類別(第三種)…… 746
第五六九表 營業收益稅納稅人員…… 746
第五七〇表 個人營業收益稅種類別…… 747
第五七一表 鑛業稅種別…… 748
第五七二表 酒造稅種別…… 750
第五七三表 國稅滯納人員及稅額…… 751
第五七四表 國稅滯納處分…… 751
第五七五表 縣 稅…… 752
第五七六表 縣稅雜種稅…… 753
第五七七表 縣稅徵收成績ノ一(稅目別)…… 754
第五七八表 縣稅徵收成績ノ二(郡市別)…… 754
第五七九表 縣稅滯納人員及稅額…… 756
第五八〇表 縣稅滯納處分ノ一(稅目別)…… 756
第五八一表 縣稅滯納處分ノ二(郡市別)…… 757
第五八二表 市町村稅(收入濟額)…… 758
第五八三表 市町村稅滯納人員及稅額…… 759
第五八四表 市町村稅滯納處分…… 759
第五八五表 町村稅課率(稅金一圓ニ付)…… 760
第五八六表 縣有財產…… 761
第五八七表 縣有基金及資金…… 760
第五八八表 市町村有財產ノ一(郡市別)…… 760
第五八九表 市町村有財產ノ二(町村別)…… 762
第五九〇表 地方債種類別…… 768
第五九一表 地方債利率別…… 768
第五九二表 縣 債…… 768
第五九三表 市債及町村債目的別…… 769
第五九四表 市町村債利率別…… 770
第五九五表 水利組合債(許可債)…… 770

第二二 官公吏及文書

第五九六表 縣官吏職員ノ一(累年比較)…… 771
第五九七表 縣官吏職員ノ二(官職別)…… 771
第五九八表 市吏員及退職料受領人員…… 772
第五九九表 令達件數…… 773
第六〇〇表 町村吏員及退職料受領人員…… 774
第六〇一表 受發文書…… 776

宮崎縣管内全圖

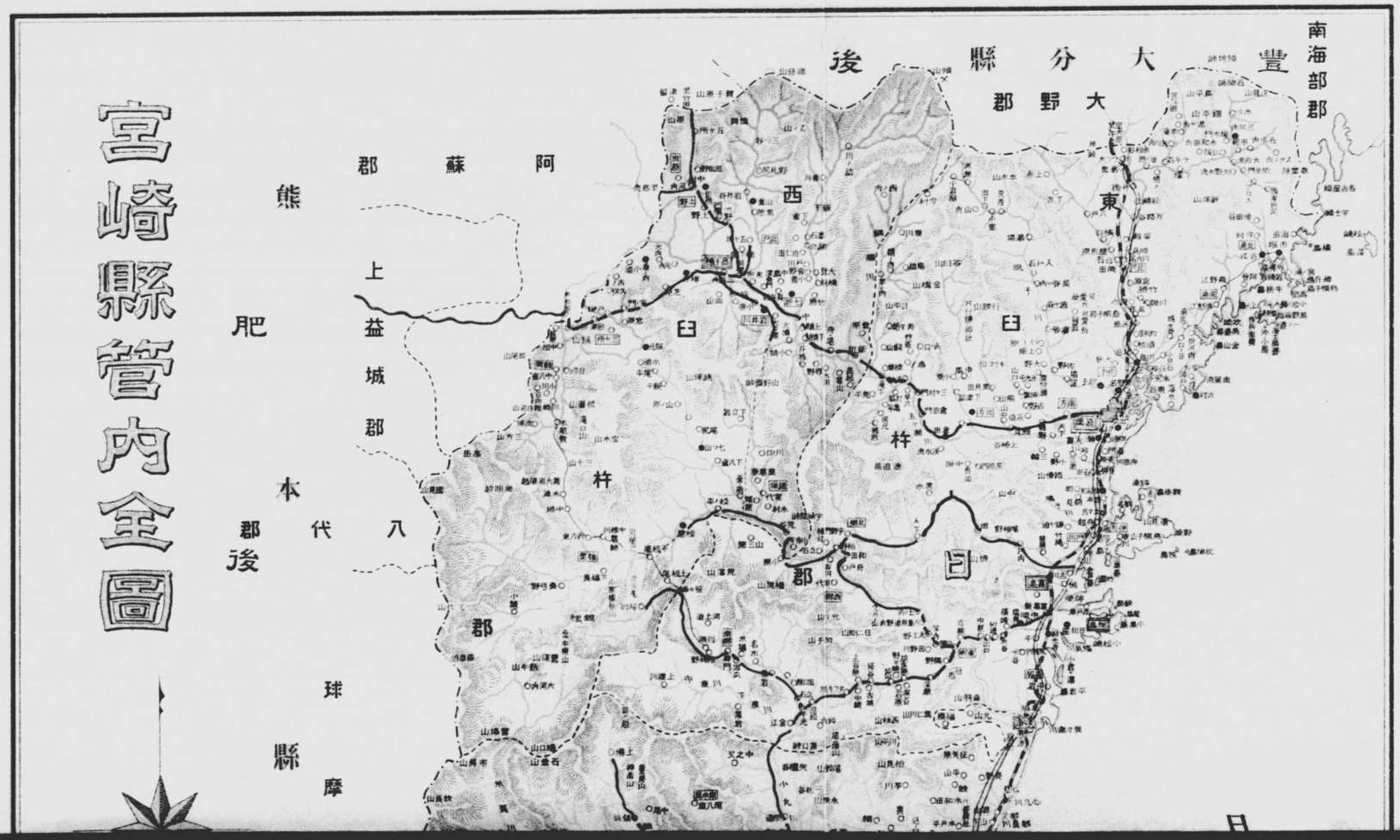

761
760
760
762
768
768
768
769
770
770

及文書

771
771
772
773
774
776

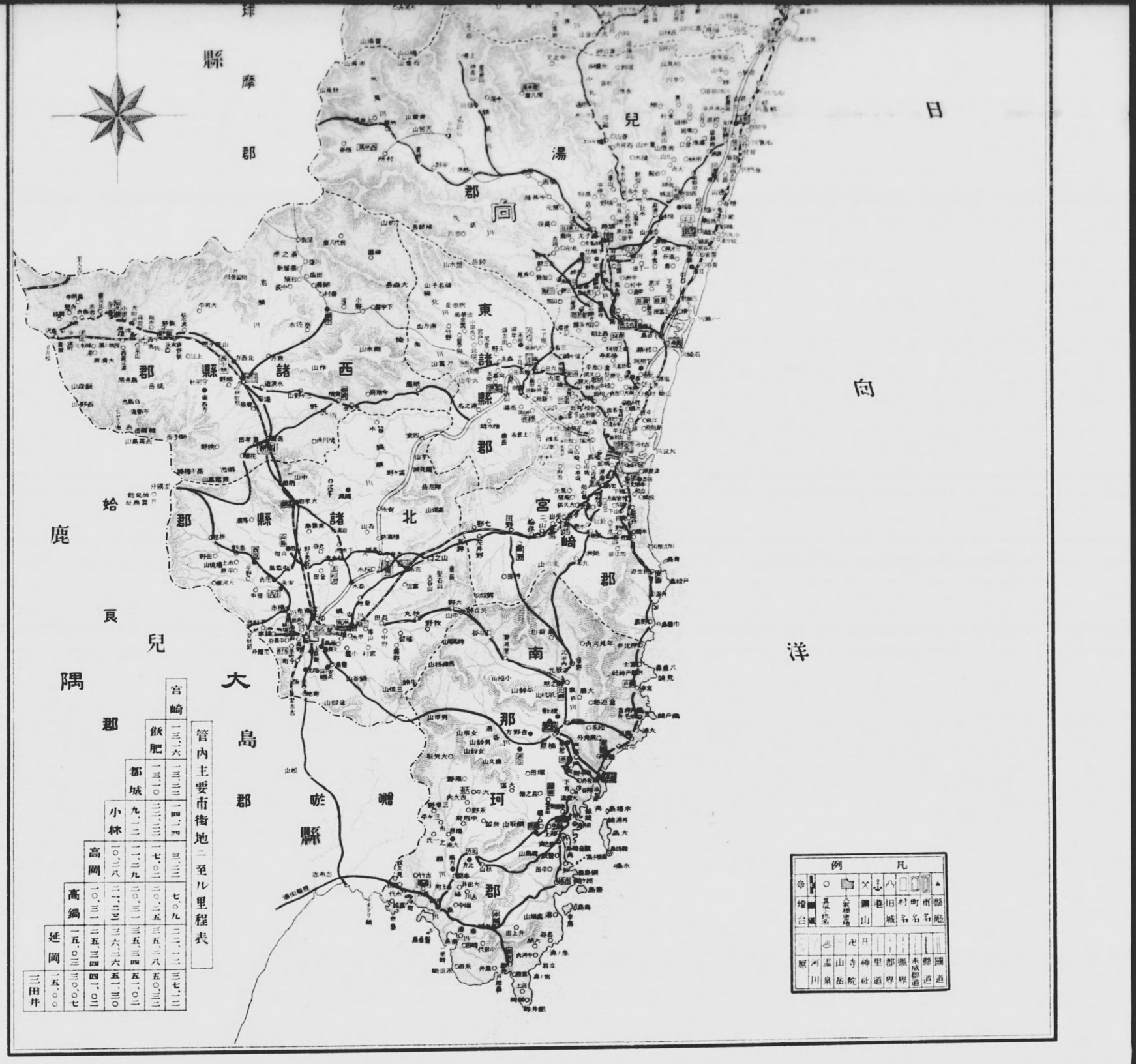

管内主要市街地ニ至ル里程表

	宮崎	飫肥	都城	小林	高岡	高鍋	延岡	三田井
宮崎		一三、二六	一三、二三	一四、一四	三、三三	七、〇九	二二、一二	三七、一二
飫肥	一三、二六		一三、一〇	一三、二三	一七、〇二	一〇、三一	二五、三四	四一、〇二
都城	一三、二三	一三、一〇		九、一三	一一、二九	一〇、二二	三五、三四	五一、〇二
小林	一四、一四	一三、二三	九、一三		一一、二八	一一、二二	三六、三六	五一、一三〇
高岡	三、三三	一七、〇二	一一、二九	一一、二八		七、〇九	二二、一二	三七、一二
高鍋	七、〇九	一〇、三一	一〇、三一	一一、二二	七、〇九		一五、〇三	三〇、〇七
延岡	二二、一二	二五、三四	三五、三四	三六、三六	二二、一二	一五、〇三		一五、〇〇
三田井	三七、一二	四一、〇二	五一、〇二	五一、一三〇	三七、一二	三〇、〇七	一五、〇〇	

例凡

埠頭	港灣	其ノ他	水機電燈	鑛山	港	旧城	村名	町名	市名	縣廳
原野	河川	溫泉	山岳	寺院	神社	里道	縣道	未成縣道	縣道	國道

總　　覽

總　覽

第一　土　地

地勢　宮崎縣は九州の東南端に位し日向國一圓を管す。東經130度42分より131度53分に及び北緯31度21分より32度50分の間に位置す。北は大分縣に隣り、西は山岳連亘して熊本縣の境を劃し、西南は鹿兒島縣に接し、東方一帶は日向洋に面して展開す。國中二派の山脈あり一は西北より起り祖母嶽、市房山等の高峰を連ねて南に走り、一は西南に崛起し高千穗峰、韓國岳の峻岳を爲し蟠屈して海に入る。其の間十數條の河川皆東奔して海に注ぐ、就中五ヶ瀨川、美々津川一ツ瀨川、大淀川等は何れも流路二十里以上に涉り舟筏の便あり。海岸線の延長は77里に及び十餘の港灣其の間に點在す、卽ち福島、外浦、油津、內海、折生迫、赤江、福島、蚊口浦、福浦、美々津、細島、土々呂、古江、市振、宮野浦、島野浦等にして就中北部に於て土々呂、細島、中部に於て內海、南部に於て油津、福島の諸港は定期航路の汽船常に出入す。而して地味は西北地方稍磋磽なれども概して肥沃最も農作に適す。

交通　國內西部は荒蕪地遠く亘りて、開拓の餘地尙頗る饒かに、東部は土地概ね平坦にして田園開け交通亦便なり。東九州を縱貫せる國有鐵道日豐本線は肥薩線隼人驛より發して、靈峰霧島山の南麓を縫ひ都城に出て、宮崎を經て北上し延岡、北川を過ぎ大分縣に通じ小倉に於て鹿兒島本線に合し門司に至る、此間の延長434粁1にして其の本縣の通過粁程は約164粁なりとす、而して志布志線は都城驛より岐れて鹿兒島縣下志布志に至り、肥薩線吉松驛に通ずる吉都線亦都城驛を發して小林を過ぎ吉松に達し、中部に於ては廣瀨驛を基點として佐土原、妻を經て杉安に至る妻線あり、尙海陸の連絡を保つには、富高驛細島港間に細島線あり、內海港に至るには大淀驛を基點とする社營輕便鐵道の設けあり、飫肥、油津港間亦縣營輕便鐵道を經營す。而して又昭和九年十月一日より宮林線宮崎、小林間に省營自動車の運輸營業を開始せらるるあり。更に鹿兒島縣下志布志より、海岸線を縫ひ宮崎に達する日南線、及縣北延岡より岐れて將來熊本縣宇土に達せんとする、卽ち九州の中腹を橫斷する豫定線たる日ノ影線は共に往年工事に着手し或る區間の營業を開始せらるるも近きに迫り茲に本縣交通機關も多年の翹望殆んど達成せられんとするに至れり。

地質　本縣地質の最大面積を占むるものは秩父古生層及中生層にして東臼杵、西臼杵兩郡は主として前者に屬し兒湯郡の大部分及西諸縣、東諸縣兩郡の北部並に西諸縣、北諸縣の郡界に當れる山地は概ね後者に屬す而して之に亞ぐ。ものは西諸縣、北諸縣の大部分を占むる火山灰にして斑

岩は東、西臼杵郡の北部及東臼杵、兒湯の郡界に分布せられ、南那珂郡の大部分及宮崎郡の南端は第三紀層にして兒湯郡、宮崎郡の沿岩は重に第四紀古層に屬し、宮崎郡、東諸縣郡の平坦部は第三紀層第四紀新層及古層互に錯綜して點在せり、又石灰岩は西臼杵郡の山間に於て僅かに數條の帶狀を爲せるのみ。

面積廣袤　本縣管內は東西 17 里餘南北 40 里に涉り分ちて宮崎、都城、延岡の三市及宮崎、南那珂、北諸縣、西諸縣、東諸縣、兒湯、東臼杵、西臼杵の八郡とし九十二ケ町村に區劃す此面積 501 方里 73 あり其の中民有地は 5 割 6 分にして官有地 4 割 4 分を占む。而して官有地の大部分卽ち 9 割5 分は森林原野なり、又民有々租地の內田は 2 割畑は 2 割 9 分宅地は 3 分にして山林原野雜種地 4 割 8 分の割合なり。(第一圖參照)

但以上の計算は實測のもの尠く其の多くは土地臺帳面積に依るものなるを以て實際の面積は更に大なるを想像せざるべからず、就中山林原野に於て然りとす、又各郡中面積の大なるは東臼杵郡の110 方里 97 にして東諸縣郡の 24 方里90 を狹少なるものとす、而して市部に屬する面積は宮崎市 2 方里 96 都城市 1 方里 23 延岡市 2 方里 89 なりとす。

第二　氣　象

氣溫　本縣は大体に於て氣候溫和にして各地の氣溫甚しき懸隔を見ずと雖、地形南北に長く、東は太平洋に面し暖流近く流るゝに反し、西は山岳重疊して標高 1,000 米突に達するもの尠からざるを以て自ら其の趣を異にするものあり、卽ち管內の本年中に於ける平均氣溫の最も高きは南那珂郡星倉の 17 度 6 分なりとす。而して日射旺盛なるときは內陸は晝間の溫度海岸部より著しく高きに因り高溫部は內陸に向つて北上するの傾向を呈す、又低溫部は西臼杵郡西北部にして下福良に於て觀測したる平均溫度 14 度 6 を最低溫度なりとす。(第一圖參照)

而して本年の氣溫は概して平年に比し高溫なりしため一般に若干の高度を示せり。

降水量　本年の降水總量は、平年に比すれば著しく減少して平均 2,278 粍を示し、卽ち平年の平均より 290 粍を減じたるも之を前年の平均に比すれば 160 粍の高量を示したり、而して其の最も多量なりしは祝子川の 3,004 粍 1 にして田野の 2,733 粍 2 之に亞ぐ、之に反し最も寡少なりしは郡元の 1,708 粍 7 なりとす。(第一圖參照)

月量の最も多かりしは、八月神門に於ける 784 粍 9 にして、之に亞くものは仝月須木の 700 粍 4 とす、又日量の最多は八月二日須木に於ける 228 粍 4 とし之に亞ぐは小林の八月三日に於ける 199 粍 7 なりとす尙降水日數の最も多かりしは星倉の 181 日にして都城の 174 日之に亞ぎ最も少かりしは細島の 126 日とす。

第三　人　口

現住戶數及人口　昭和八年十月一日現在に於ては現住戶數 142,697 戶現住人口 831,913 人にして前年に比し 2,437 戶、14,572 人を增加す。而して其の一戶平均は 5 人 8 分 3 厘に當り、密度は一方里僅かに 1,658 人の割合にして全國の 2,605 人に比すれば遙に稀薄なりとす、今各郡市の密度を見るに市部に於ては、都城市の 31,148 人、宮崎市の 16,061 人、延岡市の 14,672 人にして郡部に於ては宮崎郡の 2,557 人を最も稠密なるものとし、北諸縣郡の 2,372 人之に亞ぎ、東諸縣郡の 1,739人、南那珂郡の 1,737 人、西諸縣郡の 1,429 人、兒湯郡の 1,353 人、東臼杵郡の 1,057 人の順位にして最も疏なるは西臼杵郡の 644 人なりとす。

而して現住人口中男女の割合は女 100 に付男 101.21 にして大体に於て權衡を保てるも宮崎市、都城市及宮崎郡、東諸縣郡は何れも女子の數男子を超え殊に都城市の如きは女 100 に付男 95 人 17 の割合を示せり。

年齡構成　現住人口の年齡構成は、之を大別して總數に對する分節比例を見るときは人口 1,000 人中 15 歲未滿の幼齡者は 3 割 8 分、15 歲以上 60 歲未滿の中年者は 5 割 4 分、60 歲以上の老齡者は 8 分の割合なるが之を各郡に就て見れば次表の如く生產的年齡者の最も多きは宮崎市の 6 割 1 分にして最も少數なるは都城市の 4 割 8 分なりとす。同市に獨りこの異りたる現象あるは 15 歲未滿の幼齡者 4 割 9 分の高率を占むるに影響するものにして蓋し出生率最も高きに拘はらず死亡率比較的低きに因るものなるべし。

郡市名	實數 總數	實數 生產的年齡 十五歲以上六十歲未滿	實數 不生產的年齡 十五歲未滿	實數 不生產的年齡 六十歲以上	分節比例 生產的年齡 十五歲以上六十歲未滿	分節比例 不生產的年齡 十五歲未滿	分節比例 不生產的年齡 六十歲以上
總數	831,913	447,319	318,175	66,419	537.70	382.46	79.84
宮崎	69,713	37,096	25,855	6,762	532.12	370.88	97.00
南那珂	93,967	49,968	34,948	9,051	531.76	371.92	96.32
北諸縣	114,299	58,561	47,392	8,346	512.35	414.63	73.02
西諸縣	86,789	45,493	34,729	6,567	524.18	400.15	75.67
東諸縣	43,307	23,931	15,946	3,430	552.59	368.21	79.20
兒湯	102,645	55,594	37,827	9,224	541.61	368.53	89.86
東臼杵	117,249	63,686	43,366	10,197	543.17	369.86	86.97
西臼杵	58,986	31,037	22,876	5,073	526.18	387.82	86.00
宮崎市	64,245	39,367	20,371	4,507	612.76	317.08	70.16
都城市	38,312	18,481	18,592	1,239	482.38	485.28	32.34
延岡市	42,401	24,105	16,273	2,023	568.50	383.79	47.71

毎5歳階級に分ちたる現在人口及本籍人口を幼年級より順序排列すれば第四圖の如く本籍並現在人口共に基底の發達したる二等邊三角形に近き形狀を呈し發達的定型を示せり。

增加率　本縣の人口は逐年著しき增加を示しつゝあるが今既往二十ケ年の趨勢を見れば次表の如く大正三年を100としたる指數は漸次進みて本年に於ては136となれり。

年次	本籍人口	現住人口 總數	男	女	增加率 人口千ニ付		指數
昭和八年十月一日	818,131	831,913	418,448	413,465	17.83		136
昭和七年十月一日	803,358	817,341	411,228	406,113	18.32		134
昭和六年末	789,738	802,636	403,724	398,912	23.27	19.05	131
昭和五年末	774,694	784,380	394,582	389,798	16.49		123
昭和四年末	762,920	771,656	387,805	383,851	19.32		126
昭和三年末	740,287	757,029	380,836	376,193	16.93		124
昭和二年末	734,269	744,423	375,151	369,272	22.19		122
昭和元年末	717,745	728,266	367,149	361,117	18.19	15.06	119
大正十四年末	703,295	715,256	360,545	354,711	1.97		117
大正十三年末	694,516	713,847	359,960	353,887	16.03		117
大正十二年末	680,492	702,588	353,697	348,891	21.03		115
大正十一年末	669,156	688,119	346,245	341,874	16.78		113
大正十年末	657,559	676,767	340,182	336,585	19.28	16.05	111
大正九年末	646,842	663,967	333,723	330,244	11.97		109
大正八年末	636,069	656,115	330,116	325,999	11.18		107
大正七年末	627,910	648,863	325,944	322,919	10.00		106
大正六年末	620,763	642,439	323,395	319,044	16.90		105
大正五年末	612,394	631,764	318,090	313,674	15.29	17.44	103
大正四年末	602,879	622,249	313,101	309,148	19.23		102
大正三年末	591,057	610,510	308,199	302,311	25.79		100

而して本年に於ける增加率は人口1,000に付17.83にして最近五ケ年間平均一ケ年の增加率は19.05となり之を帝國內地に於ける增加率15.16に比すれば約3.89の高率となる。

人口動態　現在人に對する人口動態は死產に關するものを除く外、內閣統計局の調査に屬し委細を知る能はざるを以て、本縣に於て調査したる本籍人の動態に付き其の狀況を見るに

婚姻　昭和八年中に於て行はれたる婚姻總件數は5,755件にして其の種類別は普通婚姻5,497件、入夫婚姻108件、婿養子婚姻150件となり前年に比し392件を減し人口1,000に對する割合は7.03にして前年に比し0.62低く帝國內地の7.77に比すれば0.72の低率を示せり。

而して各郡市中婚姻率の概して高きは宮崎郡の7.99にして東諸縣郡の7.72南那珂郡の7.52之に亞ぎ最も低きは都城市の6.10なりとす。

婚姻者の年齡を見るに男は25歳以上29歳迄が最も多く總件數の約四割を占め30歳以上34歳迄20歳以上24歳迄は共に二割にして之に亞ぎ殘餘の三割は19歳迄及35歳以上の者の婚姻に屬す女は20歳以上24歳迄の者最も多く總件數の約5割を占め25歳以上29歳迄の3割之に亞ぎ殘餘の二割は19歳以下及30歳以上の者にして男女共漸次晚婚に傾くの趣きあるを觀る。

離婚　昭和八年中に於て行はれたる離婚は640件にして人口1,000に對する割合は0.78となり、前年に比し件數84、割合0.12を減少し帝國內地の率と同一現象を示す。尙離婚の種類は妻が夫の家を去るもの8割9分、夫が妻の家を去るもの8分、戶內離婚3分なり。而して郡市中離婚率の概して高きは宮崎市の1.30にして南那珂郡の0.94兒湯郡の0.91之に亞ぎ最も低率なるは北諸縣郡の0.55なりとす。

出生　昭和八年中に於ける出生數は29,002人にして人口1,000に對する割合は35.45となり前年に比し實數は263人を增加せしも割合に於ては0.32の減少を示せり、然れとも之れを帝國內地の出生率に比較するときは尙2.55の高率なり。而して郡市中出生率概して高きは北諸縣郡の37.72にして宮崎郡の37.49西諸縣郡の37.19之に亞ぎ最も低率なるは都城市の31.08なりとす。

出生兒の身分は公生8割9分、私生（庶子を含む）1割1分にして之を既往に比較するときは公生の割合は漸增し私生の割合漸減の步調を示せるは喜ばしき現象なり。尙出生兒の體性は女100に付き男104.28の割合にして比較的男兒の出生多きを見る。

死產　昭和八年中に於ける死產數は1,320人にして人口1,000に對する割合は111.04となり前年に比し實數は34割合5.97を減少したり。而して郡市中死產率の概して高きは都城市の2.98宮崎郡の2.21西臼杵郡の1.95にして最も低率なるは南那珂郡の1.03なりとす。

死產兒の身分別は公生7割、私生（庶子を含む）3割の割合にして之れを出生兒の身分割合に比較するときは私生兒の數甚だしく多きは注目すべき現象なり。尙之が體性別は女100に付男111.04にして出生兒に比し男兒の割合遙に多く之を既往の現象に比較すれば男子超過の程度は漸次減少の傾向を示しつゝあり。

死亡　昭和八年中に於ける死亡者の總數は13,633人にして人口1,000に對する割合は16.66に當り前年に比し實數は23人多きも割合は0.28を減少せり。之れを帝國內地の17.7に比較すれば1.1の低率なりとす。而して縣內に於ける死亡率の概して高きは東諸縣郡の18.26、東臼杵郡の18.16にして西臼杵郡の17.89、宮崎市の17.54之に亞ぎ最も低率なるは都城市の14.10なり。尙死亡者の男女の割合は女100に付男死亡107.13にして比較的男子の死亡多きを見る。

人口の自然増加　昭和八年中に於ける出生死亡の差増に依る人口の増加數は15,370人にして前年に比し241人を増し十年前たる大正十三年の現象に比すれば4,220人の増加となる。而して各郡市中増加數の最も多きは北諸縣郡の2,741人及東臼杵郡の2,052人にして南那珂郡の1,990人之に亞ぎ最も少きは延岡市の493人なり。

産業別現住戸數　昭和八年十月一日現在に於ける産業別現住戸數は142.697にして之が業體別は農業81,950(57%)水産業4,120(3%)鑛業1,106(1%)工業15,358(11%)商業19,708(14%)交通業4,560(3%)公務自由業9,528(7%)家事178其他の産業4,360(3%)無業1,829(1%)なり。

職業別現住人口　昭和八年十月一日現在に於ける職業別現住人口は831,913人にして其の業體別人口の割合は農業67%、水産業2%、鑛業1%、工業9%、商業13%、公務自由業3%、家事2%、其他有業3%なり。

移民　昭和八年中に於ける移民渡航許可員數は485人にして前年に比し71人を増加したり、而して此の渡航地別は南米ブラジル最も多く470人、蘭領東印度7人、英領香港5人、北米合衆國、英領シンガポール、露領カムチャツカ何れも一人の渡航者なるが、之等渡航者の職業は農業、漁業者及其の從屬者大部分を占め居れり。

第四　生産額

昭和八年中に於ける本縣生産額は總額101,745,418圓にして其の種類別は農産43,236,290圓(42%)、畜産2,735,140圓(3%)、林産12,452,238圓(12%)、水産5,708,333圓(6%)、工産34,045,117圓(33%)、鑛産3,568,300圓(4%)なり。

昭和五年襲來せし經濟界の不況は翌六年に至り更に深刻の度を加へ其の結果は各種生産額とも相亞いで減少したるを以て近年になき悲慘なる現象を見るに至り、之が爲農山村は疲弊困憊其の極に達し其の餘波は又各種商工業の萎靡不振を招來したりしが前年半より好轉の徴を象したる經濟界は漸次好調を辿りつゝありたる結果昭和八年の生産額は昭和七年の生産額に比し農産6,672,750圓(1割8分2厘)、畜産175,555圓(7厘)、林産2,595,413圓(2割6分3厘)、水産576.794圓(1割1分2厘)、工産10,736,139圓(4割6分1厘)、鑛産1,590,807圓(8割4厘)、總額實に22,347,858圓(2割8分1厘)の増加を見るに至れり。

之を既往十ケ年に遡り其の趨勢を指數を以て表はせば大正十三年を100としたる指數は農産は大正十四年の114を絶頂として其の翌年一躍95に低下し昭和二年迄漸減の歩調を辿り昭和四年には僅に上騰したるも翌昭和五年に至りては深刻なる不景氣の襲來に依り物價の低落を來し一躍65に低下し昭和六年は更に低落の度を加へ50となり十年前に比し半額の生産を示したるが翌昭和七年に至りては稍々好轉して60となり本年は更に上騰して71を示し居れり。畜産は大正十四年に107に昇りしが其の翌年は94に低下し昭和二年よりは漸増の歩調を辿り昭和四年には110となりしも其の翌年より急激なる低下を示し昭和七年には實に69迄低下せしも本年は稍好轉して74に上騰せり。林産は他の種類に比し其の變動最も甚しく逐年低下し昭和六年の如きは實に44となれり、其の翌昭和七年は稍々好轉し46となり本年更に上騰して58に進みたりと雖も其の率他の物産の比にあらず然れども向後に於ける本縣林産界は艦船及建築材として既に定評ある飫肥杉の軍需工業に依る需用増加と友邦滿洲國方面へも進出の機運を示したる等前途有望なる資料を有せり。水産は他の種類の如く著しき影響を蒙らず昭和元年より二年に亘り僅かに低下したる外昭和三年より上騰し其の後多少の消長はありたるも100以下に低下したることはなく、殊に本年は沿岸漁業の豐漁なりしと近時遠洋漁業の發達とに依り127の高率を示し昭和四年の141に亞く産額を掲げ居れり。工産は農産と殆んど相似たる波狀を呈してゐるも農産程の慘狀はなく卽ち大正十三年より昭和四年迄は其の消長比較的尠く只昭和五年より六年に至り一時急激なる減少を示し六年の如きは78に低下したるも其の翌年より再び上騰し本年に至りては121の指數を示し益々其の活況を呈し居るを觀る。鑛産は獨り特殊な現象を表はし昭和元年一時90に低下せしも其の後逐年躍進的好況を辿り昭和七年には240に達し本年は實に434の記錄的最高指數を示し本縣鑛産額空前の産額を擧げたる事は蓋し本邦鑛業界の活況を想像し得らるゝと共に亦本縣斯界の活況を窺ふに足る、要するに十年前たる大正十三年を100としたる過去十箇年間に於ける生産額の趨勢を總體的に觀れば大正十四年には109となりて一時好調を示したるも其の翌年より漸次低下し昭和二年には92となり昭和四年には稍々好轉して97となりたるも昭和五年には一躍70に低下し經濟界の不況は漸次深刻を加へ昭和六年には更に59となり農山村の困憊、漁村の疲弊各種商工業の不振を叫ばらるゝに至りしが昭和七年に至りてはインフレーションの餘波を受け僅かながら好轉の氣配を見せ67を示し本年は更に進みて一躍84となりしも過去數年間に蒙りし經濟界の傷痍は容易に癒ゆべくもあらず。

今増加したるものゝ中主なる物を擧ぐれば人造絹絲の4.174.200圓(9割9分)を筆頭として工業藥品の2,609,963圓(10割8分)之に亞ぎ繭の2,202,061圓(3割1分)、麥の1,874,130圓(10割1分)、米の1,812,412圓(9分)、火藥及同製品の1,516,150圓(92割2分)、蠶絲類の1,194,555圓(2割1分)、丸及角材の915,667圓(2割9分)、錫の888,317圓(10割5分)、木炭の736,386圓(3割4分)、魚類の595,753圓(1割5分)、肥料の531,500圓(2割5分)、銅の472,365圓(6割7分)、挽材の454,923圓(2割2分)、酒類の425,811圓(1割9分)、紫草の348,177圓(13割5分)、菜種の314,337圓(12割9分)、甘藷の218,910圓(1割2分)、蠶種の215,226圓(6割8分)、石材の162,838圓(4割4分)、椎茸の143,298圓(2割6分)

等之れなり。而して以上の中人造絹絲、工業藥品、火藥及同製品は其の事業會社の工場が完成し本格的に事業を開始するに至りし結果にして其の他は主として財界の好轉に由る自然の增加なり。

又多數の品種中には其の產額若干の減少を見たるものもなしとせず卽ち瓦の 88,500 圓、其の他水產動物の 68,980 圓、鷄の 53,982 圓、下駄の 42,731 圓、醬油の 38,932 圓等其の主なるものに屬し、薪疊、素乾、傘、西瓜、船舶、氷、和紙等亦 1 萬圓乃至 3 萬圓の減少を示せり。

各郡市に於ける生產額は總額に於ては延岡市の 17,741,401 圓を筆頭とし兒湯郡の 11,998,153 圓之に亞ぎ東臼杵郡の 11,990,802 圓、北諸縣郡の 11,949,230 圓、南那珂郡 11,013,672 圓の順位にして西諸縣郡は 800 萬圓臺に屬するも尙延岡市の半額に達せず宮崎郡は 730 萬圓、宮崎市は 670 萬圓、西臼杵郡は 660 萬圓、東諸縣郡は 450 萬圓にして最下位は都城市の 360 萬圓なり。而して現住戶數一戶當平均を觀るに縣平均は 713 圓なるが各郡市に於ては延岡市の 2,219 圓を最高とし次は南那珂郡の 710 圓、西臼杵郡の 703 圓、北諸縣郡の 678 圓、兒湯郡の 673 圓之に相亞ぎ東臼杵郡の 612 圓、東諸縣郡の 593 圓、宮崎郡の 589 圓、西諸縣郡の 562 圓、宮崎市の 539 圓の順位にして都城市は僅かに 482 圓に過ぎず。

尙本縣總生產額の 42 %を占むる農產に付き其の郡市別生產の狀況を觀るに首位は北諸縣郡の 8,121,744 圓にして兒湯郡の 7,142,745 圓之に亞ぎ宮崎郡、西諸縣郡は共に 500 萬圓臺に屬し南那珂郡及東臼杵郡は 400 萬圓、東諸縣郡、西臼杵郡は更に低下して 200 萬圓、宮崎市は 100 萬圓臺にして都城市及延岡市は共に 70 萬圓を僅に超ゆるのみなるが其の農家一戶當に至りては如上の順序は全く覆へされ宮崎市の 752 圓を最高とし宮崎郡の 643 圓、北諸縣郡の 601 圓、東諸縣郡の 590 圓、兒湯郡の 586 圓、西諸縣郡 562 圓、都城市の 559 圓、延岡市の 510 圓、南那珂郡の 466 圓、東臼杵郡の 364 圓、西臼杵郡の 358 圓の順序となる。

更に眼を町村の狀況に轉ずれば北方（南那珂）、細島、南浦、諸塚の四ケ町村を除くの外何れも前年に比し增加し其の產額の最も多きは小林町の 3,387,322 圓にして沖水村の 2,795,659 圓、油津町の 2,626,083 圓、東海村の 2,550,118 圓之れに亞ぎ尙 100 萬圓以上の產額を有する町村は岩戶、北方（東臼杵）、都農、南鄕（南那珂）、川南、飯野、三股、淸武、庄內、門川、高崎、田野、上江、高城、北鄕（南那珂）、妻、高原の十七ケ町村これなり。

而して縣下一市町村の平均產額は 1,071,004 圓にして田野村が最も之に近く從つてこの平均以下の產額を有する町村は七十七ケ町村となり最も尠なきは椎岡村の 161,806 圓なりとす。

又各町村の一戶當生產額を觀るに前年に於ては 1,000 圓以上に達したる所は僅かに油津と沖水の二ケ町村に過ぎざりしも本年は岩戶の 1,451 圓を最高とし東海の 1.444 圓、油津の 1,429 圓、沖水の 1.368 圓、上江の 1.128 圓、北方（東臼杵）の 1,126 圓、南鄕（南那珂）の 1,042 圓卽ち以上七ケ町村に

達したり。其の他 900 圓臺にあるものは西嶽、800 圓臺に屬するものは淸武、田野、北鄕（南那珂）、志和池、富田、都農の五ケ町村、700 圓臺に屬するもの本城、庄內、穆佐、綾、西米良、川南、南浦の七ケ町村、600 圓臺のもの十六ケ町村、500 圓臺のもの三十六ケ町村、400 圓臺のもの十六ケ町村、300 圓臺のもの三ケ町村、200 圓臺のものは三ケ町村にして富高町の 250 圓を最下とす。

生產額調查品目二百三十四種の中本縣重要物產として數へらるゝ 100 萬圓以上の產額を有するものを拔記すれば其の產額の最も多きものは米にして總生產額の二割强を占め 20,894,795 圓の產額あり、次は人造絹絲の 8,404,200 圓、繭の 8,119,656 圓、蠶絲類の 6,770,120 圓、工業藥品の 5,032,400 圓魚類の 4,497,440 圓、丸及角材の 4,103,779 圓の順位にして其の他 300 萬圓を越ゆるものは麥、200萬圓を越ゆるものは木炭、酒類、肥料、挽材、甘藷にして火藥及同製品、錫、薪、木製品が共に 100萬圓臺に屬するものなり。

而して尙之等 100 萬圓以上の產額ある品種の主なる生產地を擧ぐれば先づ米に於ては日向米の主產地たる小林町（999,365圓）を筆頭とし宮崎市（670,990圓）、飯野村（547,288圓）を其の主なるものとし工業藥品及人造絹絲は共に延岡市の生產にかゝり蠶絲類は宮崎市（2,355,094圓）、沖水村（1,751,260圓）、都城市（1,506,439圓）に於て大部分を占め魚類は油津町（2,058,595圓）、南鄕村（南那珂）（909,947圓）、丸及角材は都農町（461,690圓）、綾町（423,777圓）、宮崎市（368,270圓）、麥は小林町（138,205圓）、都農町（102,515圓）、南方村（94,046圓）、木炭は東鄕村（東臼杵）（232,400圓）、北川村（219,590圓）、東米良村（180,240圓）、酒類は宮崎市（322,760圓）、都城市（277,500圓）、穆佐村（135,200圓）、肥料は延岡市（2,385,084圓）、宮崎市（194,952圓）、高鍋町（20,145圓）、挽材は小林町（419,605圓）、油津町（236,598圓）、淸武村（207,000圓）、甘藷は小林町（217,600圓）、川南村（86,400圓）、宮崎市（83,490圓）、火藥及同製品は東海村の生產にかゝり錫は岩戶村のみに產し、薪は七折村（113,300圓）、高千穗町（86,200圓）、庄內町（82,125圓）、木製品は宮崎市（342,950圓）、東海村（154,930圓）、延岡市（89,835圓）これなり。

本縣の特產物として其の名を知らるゝもの中、日向夏蜜柑は其の產額 29,879 圓にして主として宮崎郡に產し就中淸武村を主產地とし其の年產額は 12.835 圓に達し又椎茸は 688,053 圓の產額ありて東西臼杵の兩郡に最も多く其の主產地とも稱し得べき所は 諸塚村（89,229圓）、西米良村（60,000圓）、北鄕村（東臼杵）（53,648圓）、椎葉村（48,300圓）の諸地方なり。更に東臼杵郡富高町及岩脇村より產する碁石は其の產額 12,300 圓に過ぎざるも特產品として名高く、尙近時有名となりし竹製品も本縣の特產品と稱し得べく而して其の生產額は 216,577 圓に達し逐年產額增加の傾向を示しつゝあるが豐富なる原料を有する本縣としては蓋し前途有望の產業として多くの望を囑し得べし。

之を要するに本縣各種の產業は生產數量の增加より觀れば何れの產業も概して逐年旺盛に赴きつ

つある事は疑ふべき餘地なきも其の生産價額に至りては常に經濟界の勢力に支配せらるゝ事多く從て必ずしも其の生産數量と正比の關係を辿らざるは勿論にして殊に本縣の如き經濟界に最も重きをなす繭、蠶絲、米、木材等を主産とする地方に於ては其の影響を蒙る所蓋し尠とせず卽ち其の價格の騰落は直ちに生産額の多寡を示し、生産額の多寡は延ひて本縣經濟界に至大の影響を及ぼすことを知らざるべからず、此の意味に於て本年の生産額により本縣の經濟界を打診すれば稍々活況を呈し好轉の機運に向ひつゝあることを想像し得べし。以下參考のために各市町村の生産額を表記すべし。

	總額		農産		畜産		林産		水産		工産		鑛産		一戸當
	金額	指數	金額	指數	金額	指數	金額	指數	金額	指數	金額	指數	金額	指數	
	円		円		円		円		円		円		円		円
昭和八年	101,745,418	85	43,236,290	71	2,735,140	74	12,452,238	58	5,708,333	127	34,045,117	121	3,568,300	434	713
昭和七年	79,397,560	67	36,563,540	60	2,559,185	69	9,856,825	47	5,131,539	114	23,308,978	83	1,977,493	240	566
昭和六年	70,718,238	59	30,289,081	50	2,798,609	76	9,458,569	44	4,963,363	111	21,860,821	78	1,347,795	164	523
昭和五年	84,107,160	71	39,149,882	65	3,376,320	91	10,537,290	49	5,477,313	122	24,129,992	86	1,436,363	175	620
昭和四年	116,057,494	97	59,809,098	99	4,065,638	110	12,856,329	60	6,310,481	141	31,330,034	111	1,685,914	205	883
昭和三年	112,659,197	94	56,234,575	93	3,966,014	107	14,104,797	66	5,090,298	113	31,803,246	113	1,460,267	177	872
昭和二年	109,333,061	92	55,303,222	91	3,530,630	97	14,529,417	68	4,179,464	93	30,756,869	109	1,033,459	126	855
昭和元年	113,174,309	95	57,761,268	95	3,486,268	94	17,331,172	81	4,380,367	98	29,476,560	105	738,674	90	904
大正十四年	129,923,161	109	68,757,097	114	3,936,122	107	19,586,077	91	5,276,486	118	31,536,370	112	831,009	101	1,052
大正十三年	119,276,671	100	60,570,347	100	3,692,146	100	21,507,817	100	4,489,325	100	28,193,950	100	823,086	100	991
全管															
總額	101,745,418	100	43,236,290	41	2,735,140	3	12,452,238	12	5,708,333	7	34,045,117	33	3,568,300	4	713
宮崎郡	7,335,940	100	5,087,930	69	174,702	2	1,035,367	14	180,829	2	832,979	11	24,133	2	589
南那珂郡	11,013,672	100	4,239,125	38	231,535	2	1,818,789	17	3,549,467	32	1,098,521	10	76,235	1	710
北諸縣郡	11,949,230	100	8,121,744	68	357,720	3	858,046	7	8,121	0	2,585,958	22	17,641	0	678
西諸縣郡	8,143,864	100	5,772,689	71	426,017	5	1,311,077	16	4,661	0	550,950	7	78,470	1	562
東諸縣郡	4,514,661	100	2,986,638	67	147,782	3	779,540	17	36,729	1	547,421	12	16,551	0	593
兒湯郡	11,998,153	100	7,142,745	60	323,142	3	2,289,435	18	237,579	2	1,873,579	16	131,673	1	673
東臼杵郡	11,990,802	100	4,593,883	38	276,011	2	1,695,409	14	1,444,575	12	2,650,376	23	1,330,548	11	612
西臼杵郡	6,660,474	100	2,372,240	36	229,813	3	1,843,993	28	21,733	0	413,405	6	1,779,290	27	703
宮崎市	6,760,426	100	1,491,862	22	176,553	3	548,827	8	96,145	1	4,388,033	65	59,006	1	539
都城市	3,636,795	100	711,973	20	251,961	7	258,373	7	35,293	1	2,368,745	65	10,450	0	482
延岡市	17,741,401	100	715,461	7	139,904	1	13,382	0	93,201	1	16,735,150	91	44,303	0	2,219
宮崎郡															
清武村	1,250,199	100	774,334	62	28,833	2	310,042	25	3,774	0	116,576	9	16,640	2	859
田野村	1,099,861	100	669,067	61	25,661	2	321,159	29	—	—	78,799	7	5,175	1	623
生目村	819,503	100	693,602	85	13,121	2	63,105	8	1,545	0	46,756	5	1,374	0	677
瓜生野村	337,737	100	291,649	86	6,549	2	4,235	1	1,505	0	33,799	11	—	—	597

	總額		農産		畜産		林産		水産		工産		鑛産		一戸當
	生産額	割合	生産額	割合	生産額	割合	生産額	割合	生産額	割合	生産額	割合	生産額	割合	
	円		円		円		円		円		円		円		円
那珂村	396,471	100	353,804	89	7,851	2	15,213	4	344	0	19,259	5	—	—	632
佐土原町	306,979	100	168,572	55	10,918	4	2,650	1	1,786	1	122,829	39	224	0	295
廣瀨村	730,263	100	570,941	78	16,798	2	38,675	5	20,475	3	82,754	12	620	0	503
佳吉村	594,812	100	499,153	84	21,660	4	11,243	2	2,401	0	60,355	10	—	—	542
赤江町	903,341	100	566,439	63	26,527	3	76,429	8	30,505	3	203,441	23	—	—	539
木花村	603,123	100	402,916	67	10,373	2	162,275	27	12,683	2	14,876	2	—	—	607
青島村	293,651	100	97,453	33	6,411	2	30,341	10	105,811	36	53,535	19	100	0	292
南那珂郡															
飫肥町	757,838	100	283,816	37	40,097	5	227,689	30	50	0	204,870	28	1,316	0	474
吾田村	559,648	100	414,481	74	12,889	2	14,842	3	3,645	1	112,911	20	880	0	502
油津町	2,626,083	100	38,890	1	8,893	0	241,142	9	2,232,857	85	101,327	5	2,974	0	1,429
東郷村	401,154	100	304,020	76	11,153	3	25,923	6	1,861	0	53,892	14	4,305	1	640
鵜戸村	169,612	100	71,161	42	2,722	2	64,115	38	9,366	6	21,760	12	488	0	409
北郷村	1,016,577	100	409,512	40	16,564	2	551,502	54	683	0	27,286	3	11,030	1	817
酒谷村	391,818	100	237,908	61	8,736	2	118,279	30	—	—	19,975	5	6,920	2	610
細田村	680,687	100	327,249	48	9,572	1	37,702	6	157,458	23	141,692	21	7,014	1	658
南郷村	1,565,481	100	420,604	27	15,077	1	33,141	2	1,010,229	65	80,685	5	5,745	0	1,042
榎原村	253,489	100	169,315	67	8,821	3	55,470	22	30	0	18,196	7	1,657	1	522
大東村	549,948	100	345,224	63	20,885	4	141,633	26	—	—	25,826	5	16,380	2	564
福島町	667,075	100	351,784	53	40,436	6	85,447	13	45,007	7	131,501	20	12,900	1	443
北方村	391,749	100	288,698	74	13,995	4	26,619	7	3,195	1	55,992	13	3,250	1	491
本城村	534,226	100	307,394	58	9,762	2	136,336	26	8,193	2	71,716	12	825	0	707
市木村	224,205	100	167,034	74	5,840	3	37,794	17	3,562	2	9,424	4	551	0	436
都井村	224,082	100	102,035	46	6,093	3	21,155	9	73,331	33	21,468	9	—	—	484
北諸縣郡															
五十市村	701,173	100	613,941	88	31,441	4	626	0	177	0	54,988	8	—	—	480
中郷村	729,543	100	636,745	87	29,112	4	31,110	4	—	—	32,576	5	—	—	484
三股村	1,302,266	100	982,152	75	45,706	4	99,701	8	645	0	168,516	13	5,546	0	556
山之口村	491,062	100	405,218	83	16,516	3	45,399	9	60	0	23,299	5	570	0	418
高城町	1,019,489	100	883,136	87	31,225	3	49,391	5	1,872	0	53,145	5	720	0	477
沖水村	2,795,659	100	847,441	30	19,548	1	24,750	1	2,180	0	1,900,425	68	1,315	0	1,368
志和池村	970,468	100	900,167	93	35,709	4	8,575	1	149	0	25,764	2	104	0	842
庄内町	1,220,633	100	838,689	69	51,326	4	115,849	9	2,653	0	205,876	17	6,240	1	764
西嶽村	730,646	100	403,425	55	19,009	3	295,210	40	279	0	11,073	2	1,650	0	936
山田村	868,901	100	719,875	83	32,209	4	88,483	10	70	0	27,068	3	1,196	0	644
高崎村	1,119,390	100	890,955	80	45,919	4	98,952	9	36	0	83,228	7	300	0	540
西諸縣郡															
小林町	3,387,322	100	2,267,810	67	161,194	5	658,678	19	1,210	0	276,080	8	22,350	1	636

	總額		農産		畜産		林産		水産		工産		鑛産		一戸當
	生産額	割合	生産額	割合	生産額	割合	生産額	割合	生産額	割合	生産額	割合	生産額	割合	
	円		円		円		円		円		円		円		円
高原村	1,012,218	100	756,275	75	56,637	6	141,595	14	630	0	55,801	5	1,280	0	510
野尻村	779,825	100	621,468	80	37,135	5	92,404	12	75	0	28,503	3	240	0	533
須木村	315,874	100	154,325	49	13,272	4	123,548	39	1,005	0	22,099	8	1,625	0	590
飯野村	1,311,533	100	881,257	67	81,910	6	245,875	19	484	0	55,767	4	46,240	4	512
加久藤村	567,548	100	475,752	86	36,702	6	24,387	4	1,257	0	26,915	4	2,535	0	477
眞幸村	769,544	100	615,802	80	39,167	5	24,590	3	—	—	85,785	11	4,200	1	537
東諸縣郡															
高岡町	881,913	100	607,367	69	36,265	4	120,854	14	6,277	1	101,440	11	9,710	1	445
穗佐村	394,238	100	215,179	55	7,155	2	28,464	7	1,160	0	141,655	36	625	0	730
倉岡村	333,826	100	311,461	92	6,496	2	2,236	1	3,199	1	15,434	4	—	—	636
木脇村	330,630	100	294,370	89	9,286	3	2,875	1	96	0	24,003	7	—	—	594
本庄町	956,885	100	693,776	72	39,790	4	4,406	0	660	0	215,661	24	2,592	0	549
八代村	622,890	100	498,572	80	22,855	4	76,655	12	1,355	0	21,713	4	1,740	0	619
綾町	989,279	100	365,913	37	25,935	3	544,050	55	23,982	2	27,515	3	1,884	0	791
兒湯郡															
高鍋町	927,840	100	327,468	35	38,853	4	4,402	0	11,691	1	501,866	55	43,560	5	508
上江村	1,019,673	100	396,073	39	21,160	2	1,195	0	1,502	0	599,743	59	—	—	1,128
富田村	976,959	100	751,968	77	21,346	2	47,386	5	23,720	2	131,695	14	844	0	822
新田村	608,533	100	565,741	93	16,586	3	9,160	2	900	0	16,146	2	—	—	626
妻町	1,012,510	100	649,981	64	29,881	3	161,607	16	5,495	1	160,596	16	4,950	0	543
都於郡村	526,198	100	392,443	75	8,956	2	78,170	15	—	—	46,629	8	—	—	613
三財村	693,043	100	522,909	76	20,927	3	114,004	16	300	0	26,643	4	8,260	1	579
三納村	519,395	100	402,455	77	11,859	2	63,082	12	1,238	0	40,057	9	704	0	566
四米瓦村	541,684	100	114,170	21	6,313	1	397,265	73	—	—	22,236	5	1,700	0	734
東米瓦村	371,399	100	92,195	25	7,317	2	219,608	59	134	0	9,939	3	42,206	11	638
上穗北村	760,895	100	546,434	72	16,562	2	115,610	15	4,445	1	74,424	10	3,420	0	624
木城村	608,153	100	365,551	60	25,518	4	193,208	32	2,070	0	16,857	3	4,949	1	597
川南村	1,438,885	100	1,060,816	75	63,762	4	83,830	6	107,545	7	121,852	8	1,080	0	788
都農町	1,718,615	100	757,938	44	31,397	2	798,128	46	52,904	3	64,248	4	14,000	1	896
美々津町	274,371	100	196,603	72	2,705	1	2,780	1	25,635	9	40,648	15	6,000	2	337
東臼杵郡															
伊形村	711,644	100	239,957	34	35,222	5	19,455	3	315,072	44	69,428	10	32,510	4	561
門川村	1,138,401	100	467,118	41	20,564	2	182,376	16	268,045	24	124,298	11	76,000	6	521
細島町	281,490	100	6,292	2	6,435	2	50	0	191,282	68	75,488	27	1,943	1	359
富高町	670,369	100	527,082	79	31,211	5	36,419	5	10,750	2	64,907	9	—	—	250
岩脇村	316,147	100	214,274	68	7,050	2	36,946	12	40,033	13	16,719	5	1,125	0	442
東郷村	885,604	100	455,744	53	12,495	1	314,034	35	18,740	2	74,971	8	9,620	1	611
南郷村	419,990	100	239,108	57	9,135	2	147,719	35	136	0	22,243	6	1,649	0	406

	總額		農産		畜産		林産		水産		工産		鑛産		一戸當
	生産額	割合	生産額	割合	生産額	割合	生産額	割合	生産額	割合	生産額	割合	生産額	割合	
	円		円		円		円		円		円		円		円
西郷村	430,404	100	219,126	52	6,349	1	148,211	34	12,928	3	43,313	10	477	0	403
北郷村	440,691	100	229,848	52	8,573	2	141,285	33	2,018	0	57,484	13	1,483	0	558
北方村	1,793,702	100	351,193	20	32,554	2	145,970	8	10	0	77,162	4	1,186,813	66	1,126
南方村	687,165	100	524,474	76	28,850	4	78,733	12	360	0	48,597	7	6,151	1	531
東海村	2,550,118	100	477,738	19	40,200	2	112,047	4	16,299	1	1,891,910	74	11,924	0	1,444
北川村	705,809	100	325,010	46	20,237	3	285,625	41	14,695	2	59,389	8	853	0	509
南浦村	463,807	100	72,680	16	4,615	1	14,877	3	364,093	78	7,542	2	—	—	789
北浦村	495,461	100	244,239	49	12,521	3	31,662	6	190,114	38	16,925	4	—	—	506
西臼杵郡															
高千穗町	830,192	100	444,974	54	54,293	7	239,436	28	1,205	0	85,704	10	4,580	1	525
上野村	321,480	100	209,605	65	22,221	7	67,823	21	87	0	21,087	7	657	0	547
岩戸村	2,329,007	100	261,597	11	29,353	1	263,136	11	33	0	30,025	1	1,744,863	76	1,451
七折村	639,223	100	284,478	45	25,237	4	265,813	42	9,780	8	52,415	1	1,500	0	631
岩井川村	318,018	100	132,068	42	14,705	5	136,240	43	1,150	0	33,855	10	—	—	514
諸塚村	525,428	100	147,725	28	12,905	2	313,752	61	4,423	1	44,035	8	2,588	0	561
椎葉村	776,304	100	321,242	41	14,110	2	404,479	52	4,115	1	24,408	3	7,950	1	579
秧岡村	161,806	100	105,905	65	9,181	5	25,350	16	710	0	8,718	5	11,942	9	386
三ヶ所村	425,812	100	249,564	59	24,885	6	82,031	19	200	0	68,222	16	910	0	545
田原村	333,204	100	215,082	65	22,923	7	45,933	14	30	0	44,936	13	4,300	1	561

第五　農業

本縣は氣候温暖地味肥沃にして最も農産物の生育に適し農を以て主業と爲すもの現住戸數の5割7分現在人口の6割7分を占む、從て農業は本縣主要の産業にして之れが盛衰は直に本縣の經濟界に影響を及ぼすこと甚大なり今その農業の概況を示せば次の如し。

耕地面積　本縣耕地の總面積は93,664町5反歩にして內田反別47,554町4反歩(5割1分)、畑反別46,110町1反歩(4割9分)なり、而して各郡市中最も廣きは北諸縣郡の18,164町2反歩にして兒湯郡の15,677町歩之に亞き、西諸縣郡の13,486町9反歩、東臼杵郡の10,053町1反歩相亞で共に1萬町歩を超へ宮崎郡は9,951町5反歩、南那珂郡は9,595町歩、次は東諸縣郡にして一躍低下し6,302町7反歩、西臼杵郡は更に低下して5,769町1反歩、宮崎市は2,458町2反歩、都城市は1,129町2反歩、延岡市は1,077町6反歩なり。

田の總面積中自作地は25,658町2反歩(54%)にして小作地は21,896町2反歩(46%)なり、而

して各郡市に就き自作地100に對する小作地の割合を見るに延岡市の280を最高とし都城市の145之に亞ぎ西諸縣郡の117東諸縣郡の105の順位となり北諸縣郡は95宮崎市は90兒湯郡は89東臼杵郡は82宮崎郡は70南那珂郡は61にして最も少きは西臼杵郡の37なりとす。

又畑の總面積中自作地は29,565町5反歩（64%）にして小作地は16,544町6反歩（36%）なり、而して各郡市中自作地100に對する小作地の割合最も高きは延岡市の165にして都城市の86宮崎市の86兒湯郡の83東諸縣郡の81之に亞ぎ最も少きは西臼杵郡の23なりとす。

尙各郡市に於ける耕地の田畑の割合を示せば宮崎、南那珂、東諸縣、東臼杵の各郡及宮崎、都城、延岡の各市は共に田の反別若干多く卽ち5割以上を占め其他の郡は夫れと反對の現象を示せり、就中西臼杵郡の如きは畑6割2分田3割8分の比例なり。

更に一方里當の耕地面積を見れば市部に於ては都城市の918町歩を首とし宮崎市の614町5反歩之に亞ぎ延岡市は372町9反歩なり、郡部に於ては北諸縣郡の376町9反歩宮崎郡の365町1反歩を最高とし東諸縣郡の253町1反歩其の次位となり西諸縣郡は222町歩、兒湯郡は206町6反歩にして南那珂郡は177町4反歩、東臼杵郡は90町6反歩、西臼杵郡は僅に63町歩に過ぎず。

耕地整理　本年八月末日に於ける耕地整理地區の總數は890區にして前年に比し149區を增加し其の從前面積は25,981町9反歩此の整理後の豫定面積は27,794町8反歩となる見込なり、而して其の事業費は11,520,548圓を豫算し卽ち從前面積一反歩當り44圓34錢となる、今其の事業の經過の大要を示せば次の如し。

事業終了　既に事業を終りし地區は185にして前年に比し7區を增加し此從前面積は4,297町歩確定面積は4,296町6反歩事業費決算額は1,046,834圓にして從前面積に比し435町歩（1割）を增加したり。

工事終了　未だ事業終了に至らざるも既に工事を完了したる地區は151區にして前年に比し5區を增加し此の從前面積5,654町3反歩確定面積6,285町2反歩となり從前面積に比し630町9反歩（1割1分2厘）の增加を示し而して此の事業費豫算額は1,221,123圓を計上せり。

工事未完了　未だ工事中に屬する地區は604區にして前年に比し137區を增加し此の從前面積は16,231町歩なるも工事後は16,778町歩となる豫定にして其の事業費は10,299,425圓を要する見込なり。

開墾地移住奬勵　本縣は廣漠たる平野を有し、開拓の餘地尙豐祐なるに拘はらず、元來人口稀薄なるを以て耕地の利用充分ならず、爲に往々荒廢に歸し又は植林を試るもの等あり、而かも一面に於ては開墾及耕地整理等に依り、將來數萬町歩の擴張を見る豫定なるを以て此等の未開墾地を開拓し且現在の耕地の利用を增進せしむる目的を以て夙に農業移住者招致の計劃を樹て移民の奬勵に努めつゝあり。

農家戶數　昭和八年末現在に於ける農家戶數は81,657戶にして總戶數の5割9分に當り前年に比し820戶を增加す。

而して之れが經營狀態を觀れば自作農26,458戶（3割2分）小作農19,476戶（2割4分）自作兼小作農35,662戶（4割4分）にして自作兼小作をなすもの多數を占む。然れども最近十箇年間の變遷を觀るに時に消長はあるも大勢は自作農及小作農は漸增の傾向を示し自作兼小作農は漸減狀勢にあり。更に之を耕作耕地の廣狹別に付いて觀れば

五反未滿	22,473戶（2割8分）	五反以上一町未滿	29,148戶（3割6分）
一町以上二町未滿	21,150戶（2割6分）	二町以上三町未滿	6,586戶（ 8分）
三町以上五町未滿	1,919戶（ 2分）	五町以上	320戶（ 0 ）

にして五反以上一町未滿の耕作地最も多し、而してその最近十箇年間に於ける變遷に眼を轉すれば大體に於て一町未滿の小農家は漸增の傾向あるに反し一町以上の中及大農家の漸次減少するの狀勢を示しつゝあることは注目すべき現象なり。

尙郡市別に農家戶數の割合を觀れば先づ郡部に於ては北諸縣郡の13,436戶（1割7分）最も高く東臼杵郡の13,007戶（1割6分）、兒湯郡の11,463戶（1割4分）、西諸縣郡の10,369戶（1割3分）之に相亞ぎ次は南那珂郡の9,209戶（1割1分）、宮崎郡の8,265戶（1割）にして最も少きは西臼杵郡の6,329戶（8分）と東諸縣郡の5,239戶（6分）なり。市部に於ては宮崎市1,968戶（2分）、延岡市1,345戶（2分）にして都城市は966戶（1分）の割合を示す。

耕地所有者戶數　昭和八年末現在に於ける耕地所有者戶數は總數76,871戶にして前年に比し1,774戶（2分4厘）を增す。之を所有耕地の廣狹別に觀れば

五反未滿	32,298戶（4割2分）	五反以上一町未滿	23,957戶（3割1分）
一町以上三町未滿	15,242戶（1割9分）	三町以上五町未滿	3,633戶（ 5分）
五町以上十町未滿	1,298戶（ 2分）	十町以上五十町未滿	413戶（ 1分）
五十町以上	30戶（ 0 ）		

にして五反歩未滿の所有者を最多數とす。而してその最近十箇年間に於ける變遷を觀るに所有者數は逐年漸增の傾向を示し所有耕地の廣狹別に於ては一町未滿のもの漸增の傾向あるに反し一町以上のものは大體に於て漸減の狀勢を示し、就中十町歩以上五十町歩未滿の所有者の如きは十年前年なる大正十三年の473戶に比し僅かに60戶に減少し50町以上亦同年の50戶に比し20戶に減したるが如き大地主の數逐年減少するに反し小地主の數その反對の現象を辿りつゝあることは亦注目すべきこととす。

之を郡市別に觀れば總數に於ては北諸縣郡の13,185戶首位を占め東臼杵郡の12,640戶、兒湯郡の10,047戶之に次ぎ西諸縣、南那珂、宮崎、西臼杵、東諸縣、宮崎市、延岡市、都城市の順位にし

て五反未滿の所有者に於ては東臼杵郡の 6,373 戸最高に在りて北諸縣郡，西諸縣郡之に次ぎ十町以上の大地主に於ては北諸縣郡の 99 戸最も多く西諸縣郡の 94 戸之に次ぎ最も少きは西臼杵郡の 8 戸なりとす。

米　米は本縣生產品中最も重要なるものにして年々總生產額の約二割農產物生產額の約五割に相當する產額を有し而かも其の品質に於ても夙に全國に日向米の聲價を博するに至れり。其の本年の狀況は

作付反別	52,613町4反歩	前年に比し	756町6反歩（1分4厘）減
收穫高	1,006,357石	同	63,012石（6分7厘）增
價額	20,894,795圓	同	1,812,412圓（9分5厘）增

以上の結果を示せり。蓋し作付反別減少の理由は旱魃の爲め植付不能の箇所ありたると，調査方法の改正及河川工事の堤塘敷，鐵道敷地，道路敷地等となりたる箇所ありたるに由る。之に反し收穫高の多かりしは苗代期に於ける天候概して適順なりしを以て苗の生育良好に進み移植後一部地方に於て旱害を被りたる所ありしも大部分の地方は揷秧後より開花結實期に至り例年に比し日照時多く從て天候氣溫ともに順調に進みたるに由る。又收穫直前の十月十九日及二十日の雨日に亘り颱風襲來し一時減收を氣遣はれたるも被害比較的輕微にして坪刈實施の結果は豫想外結實良好なしり爲め前年に比し 6 分 3 厘の增收を示したり。

年次	作付段別	收穫高	一段歩收穫高	價額
	町	石	石	圓
平年作	52,726.7	949,542	1.79	20,543,775
昭和八年	52,613.4	1,006,357	1.91	20,894,795
昭和七年	53,370.0	943,345	1.73	19,082,383
昭和六年	53,216.1	892,998	1.68	13,589,262
昭和五年	53,013.1	1,012,281	1.91	18,055,629
昭和四年	52,506.8	1,001,668	1.91	27,048,855
昭和三年	51,527.4	897,418	1.74	24,942,746
昭和二年	50,967.9	900,455	1.77	26,085,805
昭和元年	51,277.4	809,748	1.57	26,739,304
大正十四年	51,553.9	954,480	1.85	33,748,418
大正十三年	51,260.3	844,424	1.65	32,504,977

又本年產額を各郡市に就て見れば，次表の如く產額の最も多きは北諸縣郡にして，西諸縣郡之に亞ぎ，一反歩當りに於ては延岡市を首位とし都城市及西臼杵郡，宮崎市之に亞ぐ。

郡市名	作付段別	收穫高	一段歩收穫高	價額
	町	石	石	円
宮崎	6,439.7	126,239	1.96	2,617,017
南那珂	6,143.7	111,930	1.82	2,360,999
北諸縣	9,259.1	175,452	1.90	3,712,050
西諸縣	7,337.8	141,623	1.93	3,000,534
東諸縣	3,844.7	69,304	1.80	1,422,825
兒湯	8,570.9	149,137	1.74	2,972,581
東臼杵	5,573.5	112,957	2.03	2,345,154
西臼杵	2,375.0	49,712	2.09	998,892
宮崎市	1,534.2	32,091	2.09	670,990
都城市	765.8	16,443	2.15	361,126
延岡市	769.0	21,469	2.79	432,627

產米檢查成績　本年中に於ける生產檢查の總數は 947,366 俵にして，前年に比し 130,447 俵の增加となり，內 4 分の不合格を出し合格歩合は前年の 9 割 2 分に比し 9 割 6 分の好成績を示せり，今之れを各郡市別に就て觀れば北諸縣郡の 252,781 俵を筆頭とし西諸縣郡の 213,412 俵之に亞ぎ兒湯郡の 133,573 俵，宮崎郡の 99,036 俵，東臼杵郡の 71,938 俵，東諸縣郡の 70,736 俵，南那珂郡の37,329 俵，宮崎市の 32,804 俵，延岡市の 14,946 俵，都城市の 14,552 俵，西臼杵郡の 6,259 俵の順位にして各郡市とも何れも前年に比し增加せり。而して其の合格歩合の最も良好なるは北諸縣南那珂，西諸縣　東諸縣の各郡及宮崎市の 9 割 9 分にして都城市の 9 割 7 分之に亞ぎ宮崎郡は 9 割 6 分，西臼杵郡は 9 割，東臼杵郡は 8 割 9 分，兒湯郡は 8 割 8 分にして最も低率なるは延岡市の 7 割 3 分なり。而して之を前年に比するときは各郡市とも何れも合格歩合の向上を示しつゝあることは喜ぶへき事象なりとす。

更に移出檢查に就いて觀れば檢查總數 711,954 俵にして前年に比し 317,852 俵の躍進的增加を示し合格歩合は前年の 9 割 5 分に比し 9 割 8 分にして一般に品質の向上を示せり。

麥　昭和八年中に於ける麥作は播種後天候に惠まれ且害虫其の他障害の發生等尠かりしと政府の小麥增殖計劃に基き作付奬勵の關係などにより作付反別及收穫高共に前年に比し著しき增加を示せり卽ち作付段別は

總數	25,772町2反	前年に比し	2,928町2反（2割7分7厘）增
大麥	1,217町7反	同	6町3反（　5厘）減
稞麥	13,959町3反	同	486町1反（　3分4厘）減
小麥	10,595町2反	同	3,420町6反（4割7分8厘）增

にして近年遞減の歩調を示しつゝある大麥，稞麥は依然として其の趨勢を辿り又逐年增加しつゝ

あつた小麥は一躍3割2分の增加を示し如實に增殖計劃の結果を表はせり。

收穫高は上記の如く作付反別の增加と近年稀れなる作柄なりし爲め遙に平年作を凌駕し卽ち平年作の反當收穫高大麥は1.598合に對し1.695合、稞麥は1.173合に對し1.235合、小麥は1.017合に對し1.124合の增收を示したる結果總收穫高は

總數	312,127石	前年に比し	50,715石（1割9分4厘）增	
大麥	20,642石	同	188石（ 9厘）增	
稞麥	172,428石	同	4,421石（ 2分6厘）增	
小麥	119,057石	同	46,106石（6割3分2厘）增	となれり。

價額は收穫高の增加と麥價高騰との好影響を受け總額3,237,275圓となり前年に比し1,373,860圓（7割4分）を增加せり。

燕麥 昭和八年に於ける燕麥は

作付反別	1,570町4反	前年に比し	102町1反（ 7分1厘）減
收穫高	33,138石	同	5,685石（1割4分6厘）減
價額	194,121圓	同	31,583圓（1割9分4厘）增

にして作付反別は北海道、鹿兒島に次ぎ第三位を占め收穫高及價額は北海道の次位を占む。

食用農產物 昭和八年に於ける食用農產物は

總作付反別	25,455町	前年に比し	78町4反（ 3分）減
總價額	3,760,610圓	同	378,856圓（1割1分）增

にしてその主なるものは甘藷の9,455町6反步、大豆の5,618町5反步、蕎麥4,722町4反步、粟2,465町9反步等にしてその產額は甘藷の2,106,379圓を最高とし總價額の5割6分を占め之に次ぐは大豆の634,151圓、粟の363,280圓、蕎麥の303,506圓なりとす。而してその主產地及其の他主要作物の主產地を擧ぐれば大略次の如し。

甘藷	小林町	川南村	宮崎市	都城市	都農町	田野村	清武村
大豆	小林町	野尻村	川南村	高原村	宮崎市	志和池村	中郷村
アワ	小林町	庄内町	野尻村	高原村	五十市村	志和池村	高崎村
ソバ	小林町	志和池村	川南村	椎葉村	高崎村	野尻村	高城村
トウモロコシ	椎葉村	三ヶ所村	高千穗町	田原村	諸塚村	上野村	岩戸村
小豆	椎葉村	東郷村(東臼)	小林町	富高町	門川村	諸塚村	田原村
馬鈴薯	小林町	宮崎市	椎葉村	都城市	飯野村	延岡市	五十市村
紅豆	眞幸村	門川村	三ヶ所村	清武村	三股村	高原村	上野村
ヒエ	椎葉村	東米良村	西米良村	諸塚村	三ヶ所村	西郷村	七折村
キビ	宮崎市	椎葉村	高千穗町	田原村	飯野村	諸塚村	那珂村
甘藷切干	諸塚村	高千穗町	三股村	吾田村	西郷村	伊形村	志和池村

園藝農產物 本縣は園藝經營上有利なる天惠を有すると、一面又海陸運輸の便備はると共に販路著しく擴張せられたるを以て最近著しき發達を見るに至れり。就中早熟蔬菜の栽培は溫暖なる天惠の利用と耕作方法の改善と相俟つて著しく勃興し沿海地方には集團的に經營せらるゝに至れり。而して之が販路は京濱、北陸、京阪神及中國を始めとし北九州、遠くは滿鮮方面にも及び六七月頃の收穫盛期には每日南瓜、西瓜等の貸切專用列車を以て輸送するの盛況を呈し今や將に全國に其の覇を稱ふるに至れり。今本年の概況を觀るに、蔬菜及花卉は

總作付反別	8,431町9反	前年に比し	4町7反（ 1厘）增
總價額	3,529,111圓	同	255,169圓（2割9分7厘）增

にしてその主なるものは蘿蔔の2,034町2反步を筆頭とし靑芋の1,745町3反步、南瓜の896町1反步之に次ぎ價額の最も大なるものは靑芋の760,126圓にして總價額の2割2分を占め之に次ぐは蘿蔔の528,147圓、南瓜の418,420圓、西瓜の337,471圓等なり。就中南瓜は他の府縣に魁け四月には既に出荷するを以て本縣早熟蔬菜中需用地に於て最も歡迎せられ前途益々多望なり產地は宮崎市を中心として沿海各郡に亘り、これが出荷に付いては縣は縣農會及郡市農會と共に出荷團体の指導に努め容器並品質の檢查乃至出荷の統制等に徹底的改善を促し又一面鐵道省、商船會社等と協議の上輸送の圓滑を期しつゝあり。

西瓜は生產の增加と共に品質も改良統一せられ關西市場は勿論近時東京地方へも移出せらるゝに至り六月上旬には既に市場に現はれ臺灣、沖繩の產に次ぎ初夏の嗜好品として各都市に歡迎せられ將來益々有望の產業となれり。

牛蒡 縣下各地に適地多く又輸送容易なる關係上移出蔬菜として奬勵普及に努めつゝあるを以て從つて品質も亦著しく向上するに至れり、而して其の主なる產地は宮崎、北諸縣の兩郡及西諸縣郡等にして本年の作付反別は258町3反步、產額207,117圓を擧げ前年に比し24,197圓の增加を示せり。

里芋 里芋は最も栽培容易にして且つ本縣はその早熟栽培に適するを以て縣の奬勵と相俟つて近來著しく增殖せられ京阪神及北九州地方の市場に於て歡迎せられ品種は石川早生、愛媛早生、赤芽を主とし產地は西臼杵郡、宮崎市、北諸縣郡、東臼杵郡を主とす。而して本年の栽培反別は1,745町3反、產額760,126圓を擧げ前年に比し93,228圓の增加を示せり。

切干大根 宮崎市附近の夏作は南瓜、西瓜を主とするがその後作として大根の作付多きを以つて之を切干に製造す。其の品質及產額共に今や本邦三大產地として認められ愛知縣に次ぎ第二位を占むるに至れり。而して本年の生產高は626,206貫にして價額亦204,924圓に及び前年に比し39,815圓の增加を見たり。

今蔬菜及花卉の主要生產地を擧ぐれば次の通り概して宮崎市を中心とするその附近及沿海地方に多きを見る。

蕪	南郷村(南)	宮崎市	吾田村	東郷村南)	飫肥町	佳吉村
豆					

豌豆	宮崎市	中鄉村	吾田村	東鄉村(南)	南鄉村(南)	上穗北村
菜豆	高千穗町	三ヶ所村	宮崎市	市木村	小林町	岩戸村
胡瓜	宮崎市	延岡市	都農町	高鍋町	椎葉村	都城市
越瓜	宮崎市	高千穗町	佳吉村	三ヶ所村	延岡市	本城村
南瓜	宮崎市	都農町	美々津町	生目村	佳吉村	赤江町
西瓜	宮崎市	清武村	木花村	小林町	飯野村	飫肥町
甜瓜	宮崎市	佳吉村	飯野村	小林町	清武村	吾田村
茄	宮崎市	都城市	福島町	飯野村	小林町	庄內町
蕃茄	宮崎市	高鍋町	延岡市	庄內町	美々津町	五十市村
花百合	川南村					
蓯	飯野村	川南村	志和池村	高原村	中鄉村	宮崎市
生大根	宮崎市	清武村	佳吉村	川南村	椎葉村	眞幸村
切干大根	宮崎市	清武村	田野村	廣瀨村	木花村	佳吉村
蕪菁	都農町	川南村	三ヶ所村	高千穗町	椎葉村	三財村
胡蘿蔔	川南村	宮崎市	赤江町	眞幸村	小林町	志和池村
牛蒡	小林町	富高町	志和池村	門川村	宮崎市	川南村
里芋	門川村	宮崎市	椎葉村	富高町	三ヶ所村	上穗北村
蓮根	宮崎市	富田村	延岡市	瓜生野村	高鍋町	都城市
葱	都城市	宮崎市	富高町	高千穗町	小林町	榎原村
葱頭	門川村	延岡市	富田村	高原村	眞幸村	高千穗町
甘藍	高千穗町	宮崎市	川南村	福島町	延岡市	都城市
濱菜	高千穗町	椎葉村	門川村	宮崎市	小林町	飯野村
落花生	川南村	倉岡村	生目村	志和池村	高岡町	上穗北村

果實 昭和八年に於ける果實は

總價額	824,460圓	前年に比し	24,654圓（3分1厘）增

にして之を種類別に見れば

柑橘	410,039圓（5　割）	前年に比し	59,574圓（1割7分）增
日本梨	154,830圓（1割9分）	同	11,682圓（8分2厘）增
生柿	142,301圓（1割7分）	同	32,238圓（1割8分）減
梅	69,175圓（8　分）	同	7,313圓（9分6厘）減
枇杷	15,981圓（2　分）	同	20圓（1　厘）減

の順位にして其の他葡萄の10,842圓、西洋梨の531圓等なるがその主なる果實類の主要生産地は次の通り概して宮崎市を中心とする一帶及沿海地方なり。

蜜柑	本城村	高岡町	延岡市	清武村	南鄉村(南)	市木村
ネーブルオレンヂ	南鄉村(南)	酒谷村	清武村	北方村(南)	高岡町	延岡市
夏橙	清武村	伊形村	門川村	宮崎市	富田村	延岡市
日向夏蜜柑	清武村	高岡町	宮崎市	木花村	吾田村	南鄉村(南)
其他柑橘類	上江村	榎原村	木花村	伊形村	富田村	細田村

梅	高岡町	三股村	北鄉村(南)	飯野村	宮崎市	眞幸村
桃	眞幸村	延岡市	伊形村	高千穗町	門川村	大東村
枇杷	木花村	宮崎市	北鄉村(南)	美々津町	細島町	延岡市
日本梨	小林町	赤江町	庄內町	清武村	野尻村	志和池村
生柿	清武村	川南村	庄內町	高千穗町	細田村	門川村
葡萄	赤江町	沖水村	清武村	生目村	宮崎市	延岡市

工藝農產物 昭和八年に於ける工藝農產物は

總作付反別	4,756町7反	前年に比し	771町3反（1割6分）增
總價額	1,197,485圓	同	310,049圓（3割6分）增

にして菜種の3,375町3反歩、葉煙草の395町8反歩を主なるものとし、大麻の224町2反歩、楮の224町歩、蒟蒻芋の138町4反歩、甘蔗の84町5反歩等なり。而して其の產額は菜種の558,296圓を最高とし總價額の4割7分を占む、之に次ぐは葉煙草の368,572圓、蒟蒻芋の101,524圓にして他は何れも4萬圓以下なり。

茶業 本縣に於ける茶業の起源は詳かならざるも、西北の山間部一帶に至る所天然茶樹の叢生せる狀況より觀れば往古より製茶の行はれつゝありしは明かなりとす。文獻の示す所に據れば都城醫師池田貞記なる者本田大和守の知緣に依り寶歷七年自己の製茶を時の桃園天皇に奉獻し賞賜を受けたることあり。其の後嘉永の代琉球に又文久三年頃長崎に粗製釜煎茶を移出したりと見ゆ。縣の施設としては明治十七年茶業組合を設置し其の後一時紅茶の製造を奬勵したるも優良製品を得られず殆んど跡を絕ちたり。越へて明治二十七年茶業組合は綠茶製造練習生十數名を靜岡縣に派し歸縣後各地に製造所を設け改良綠茶の製造に着手し漸次發達の機運に向ひ本縣茶業の基礎を形成するに至れり。

大正元年茶業改良奬勵費を設け技術員を置き引續き之が指導奬勵に努めたる結果漸次新設茶園の增殖と優良製茶機械の普及を見るに至り產額も逐年增加し殊に前記山間部より產する山茶を原料として製する釜煎茶はロシア、モロツコ、アフガニスタン、滿洲國等の新販路向製茶として好適品なるを認められるに至る等今や本縣重要產業の中にても注目せらるるに至れり。而して昭和八年に於ける生產狀況は

製造戶數	62,234戶	前年に比し	558戶（9　厘）增
數量	225,119貫	同	4,245貫（1分9厘）增
價額	689,797圓	同	17,648圓（2分6厘）增

にして都城市を首めとし兒湯郡川南村を中心とする一帶及西臼杵郡西部地方をその主なる產地とす。

蠶業

桑苗 昭和八年に於ける桑苗は

生産戸數	949戸	前年に比し	1,542戸（16割2分5厘）減
苗木數	3,825,200本	同	265,625本（7分5厘）増
價額	76,013圓	同	47,999圓（17割1分3厘）増

にして產額最も多きは兒湯郡の1,508,500本とし全產額の3割9分を占め之に次ぐは北諸縣郡の1,406,800本，其他は二十萬本以下にすぎず。

桑畑　昭和八年六月末日現在に於ける桑畑反別は10,060町3反歩前年に比し355町（3分4厘）の減にして養蠶戸數一戸當の反別は2反2畝歩餘となる。

蠶種　本縣の氣候風土は蠶の飼育に最も適當するを以て從つて本縣に生産する蠶種が品質優良强健無比の稱あるは蓋し偶然にあらず，殊に多年の經驗と本縣氣候の巧妙なる利用に依りて生產せらるる夏秋期製造春蠶種は最も新しき品種を採用し得る點に於て又蠶質の强健なる點に於て他府縣の追隨を許さざる所なり。而してその製造高は年々三百萬グラムを越へ獨り縣內の需要を充すのみならず，他府縣の製絲業者に競つて歡迎せられ稱讃を博し居れり。尙縣南海岸地方に於ては四月一日原蠶種を掃立五月二十日前後蠶種製造をなし得るを以て其の年東北地方春蠶の掃立に充當し得るの天惠を有し居れり。

蠶養戸數　昭和八年に於ける養蠶戸數は

春蠶	43,713戸	前年に比し	404戸（9厘）減
夏秋蠶	44,470戸	同	289戸（7厘）増
實戸數	44,944戸	同	553戸（1分2厘）減

にして最近十箇年間に於ける趨勢を觀るに昭和五年迄は漸增の傾向にありしも昭和六年よりその反對の傾向を示すに至れり。

蠶種掃立數量　昭和八年に於ける蠶種掃立數量は

總數	2,542,690グラム	前年に比し	34,314グラム（1分4厘）増
春蠶	1,045,983	同	134,523（1割1分4厘）減
夏秋蠶	1,496,707	同	168,837（1割2分7厘）増

なり，而してその最近十箇年間に於ける趨勢を觀るに昭和四年迄は大體に於て漸增の步調を辿りしも昭和五年より之と反對の現象を示し漸減の傾向を見るに至れり。

繭產額　昭和八年に於ける繭產額は

總數	1,633,540貫 8,119,656圓	前年に比し	141,797貫（9分5厘）増 2,202,061圓（3割7分2厘）増
春蠶	722,084貫 4,481,095圓	同	8,583貫（1分2厘）増 2,644,096圓（14割3分）増
夏秋蠶	911,456貫 3,638,561圓	同	133,214貫（1割7分1厘）増 442,035圓（1割8厘）減

を示せり。上述の如く收繭量の增加は掃立數量の增加に伴ふ自然の結果に因るも一面に於ては蠶種の品質の向上せると散卵を掃立たるが爲め蠶兒の發育極めて良好なりしに起因し，尙價額の著しき增額を示せるは前年來沈滯せる糸價漸次斯界の好轉に伴ひ春蠶期に至りて繭價の騰貴を來したる結果にして近年稀れなる好況を呈したり。

繭質の改良　繭質の改良統一を期せんが爲め縣は蠶業試驗場を設置し爾來原蠶種の製造配付を行ひ尙蠶品種試驗桑園に關する試驗調查，蠶種冷藏試驗等を爲す傍ら講習生を收容し一ケ年の期間に亘り蠶業講習を行ひ以て技術員の養成に努めつゝあり，又蠶種の改良統一の方法として養蠶奬勵規程により奬勵金の交付を受くる組合に對しては縣に於て指定せる蠶種を飼育する事とし大正八年より實行して良好の成績を擧げつゝあり。

乾繭取引　繭取引の公正圓滑を計り一面之に伴ふ金融の缺陷を芟除する目的を以て政府の助成及指導の下に有限責任販賣利用組合宮崎縣乾繭農業倉庫を設立せしめ大正十五年春蠶繭以來乾繭取引を實施しつゝあるが其の成績極めて良好にして乾繭取引を希望するもの逐次增加し遂に既設倉庫の收容能力不足を來すに至りしを以て昭和四年に於て更に倉庫二棟（一棟收容能力六萬貫）乾繭機3臺（一臺一晝夜乾繭能力3,500貫）を增設し以て一ケ年を通じて約50萬貫の乾繭受託をなし得るに至れり。

製絲業　昭和八年に於ける製絲業は

製絲場數	153	前年に比し	8戸（5分）減
繰絲釜數	3,866	同	349（8分3厘）減
職工數 男	335人	同	30人（7分8厘）減
職工數 女	4,549人	同	281人（5分8厘）減

蠶絲產額

總價額		6,770,120圓	前年に比し	1,194,555圓（2割1分4厘）増
生絲	數量	148,918貫	同	12,440貫（9分1厘）増
生絲	價額	6,527,619圓	同	1,158,777圓（2割1分6厘）増
屑物	數量	45,676貫	同	2,647貫（6分2厘）増
屑物	價額	242,501圓	同	35,778圓（1割7分3厘）増

にして最近十箇年間に於ける趨勢を觀るに數量價額共に大正十一年より漸增の傾向を示したるも昭和五年より絲價の不況に遭ひ一時價額は激減を來したるも本年は稍々上騰の傾向を示せり。

眞綿　昭和八年に於ける眞綿は

製造場數	21戸	前年に比し	6戸（2割2分）減
生產數量	625貫	同	26貫（4分3厘）増
價額	13,945圓	同	700圓（5分3厘）増

にして最近著しく上騰の機運を示せり。

第六　畜産業

總說　九州の驥足を以て其の名を謳はるゝ本縣は往古より各代の爲政者何れも畜産殊に産馬の奬勵に努め縣民亦よく其の意を体し所謂官民一致斯業に精勵したると廣袤五百餘方里の縣内には實に數萬町歩の牧野を包含し加之氣候温暖にして雨量多きを以て草生豐富眞に天地の利と人の和とを得たる本邦有數の畜産國として當路者は固より汎く一般の認むる所なり。

馬　産馬は前述の如く本縣畜産の王座にして古く藩制時代に於て藩牧の制を設け蕃殖に又乘馬に各藩主銳意馬事の奬勵に力を致し明治中葉に至りては各郡に畜産組合の設立を見各競うて優良馬の出産に努めつゝあり、これが爲め各郡共各特色を發揮し益々斯業の隆盛を期しつゝあり殊に昭和八年十月競馬法實施十周年記念全國馬匹博覽會に於ける本縣よりの出品馬は何れも入賞し更に本縣産馬の聲名を博するに至れり。

馬匹は中間種なるアングロノルマン種系とアングロアラブの如き輕種系馬とにしてこれらよりの産駒は從來九州各縣、四國に顧客を有し移出先に於て育成せられて軍馬となるもの實に全九州に於ける陸軍購買馬の約五割に達し今やその供給源としては實に國家的なるのみならず其他競馬場裡に於て表はす秀れたる能力は北海道、青森縣産アラブ系馬と共に全國屈指の成績を示し輓近近畿關東地方に於ける役馬若くは蕃殖基礎馬として内地へ移出せらるゝに至り、本縣産馬の市價は優に東北地方のそれを凌駕するの實況を呈するに至れり。而して年内生産頭數は年々七千頭内外にしてその約七割は縣外へ移出されつゝあり。産地としては東臼杵、西臼杵、東諸縣の各郡を主とし其の他西諸縣、兒湯、南那珂の各郡亦之れに亞げり。

牛　畜牛の改良は明治の初年に始まり其の後幾多の變遷ありしが役、肉用牛の需要增加に鑑み、黑毛改良和種の生産を期し血種及体型の固定に努め居る結果資質年と共に向上し、頭數亦逐年その數を增し本年末に於て31,387頭に及び前年に比し8,952頭を增加せり、從つて生産頭數も逐年增加し本年の如きは7,526頭に達したるが而も性質温良、肉質可良なるため當業者に歡迎せられその大半は大分、愛媛、德島、大阪、愛知、和歌山等の地方へ移出せられつゝあり。主たる産地としては西臼杵、兒湯、東臼杵、西諸縣の各郡及延岡市の各地方なり。

牛乳　昭和八年末に於ける搾乳場數は55戸にして前年に比し1戸を減し乳牛頭數は281頭にして之が搾入高は2,156石、價額は106,193圓なり。

豚　豚は農、漁村の副業として飼養せられ肉質極めて良好なり。而してその需用は多く陸海軍用として移出されつゝあり。向北諸縣郡に産する「ハム」は中流以上の家庭向として名聲を博し今や滿州方面へもその輸出を見るに至れり。飼養の盛なる地方は東臼杵及北諸縣の兩郡地方なりとす

緬羊及山羊　昭和八年末現在に於ける緬羊飼養戸數は63戸にして前年に比し2戸を增加し、總頭數は250頭にして前年に比し7頭を增加す。種類は採毛專用種たるメリノ種を主とし只僅かに毛肉兼用種コリデール種を有す。尙これが飼育は大正八年頃に始まり現在に於ては西諸縣郡の112頭、南那珂郡の83頭、北諸縣郡の46頭を主なる飼育地として各地に漸次增加の傾向に在りと雖未だ甚だ不振の狀況に在りこゝに於て縣は益々飼養技術の練磨と羊毛加工の家庭化を奬勵し以て緬羊飼養經濟の向上を計りつゝあり。

山羊の同年末現在に於ける飼養戸數は155戸にして前年に比し17戸の增加となり總頭數は410頭にして前年に比し49頭を增加せり。

鷄　夙に實利養鷄を主眼とし鷄種の統一を圖り奬勵しつゝあるが昭和八年六月末日現在に於ける飼養戸數は總數63,775戸にして現住戸數百戸に對する飼養戸數は45戸となり、飼養戸數一戸に對する飼養羽數は13羽に當り、鷄種は白色レグホン種、名古屋種及横斑プリマスロック種にして何れも縣奬勵品種に屬し、又其の分布狀態は白色レグホン種四割餘、名古屋種は約二割、横斑プリマスロック種は約四分を占め其の他西諸縣地方在來種たる通稱（地頭子）と呼ぶもの少數及雜種鷄なり。而して產卵價額は年々百萬圓内外にしてその販路は從來北九州の各都市及別府地方を最多としたるも最近縣を區域とする養鷄組合聯合會事業として滿鮮方面へ共同出荷の方法により販路の擴張を圖りつゝあり。

養蜂　養蜂事業は最近著しく盛んなるを見るに至りしが、昭和八年末現在に於ける飼養戸數は總數2,241戸にして前年に比し153戸（7分3厘）を增し箱數は7,882箱に及び採蜜量二萬貫を超へ三萬數千圓の價額を擧げたり、本縣は四季を通して蜜源植物に富む關係上比較的飼養容易なるが而かも尙且遠く岐阜、北海道、靜岡地方に轉地飼養をなすものもあるに至れり。

家畜保險　本縣家畜保險組合は未だ創業當時なるが爲め保險思想の普及充分ならざると一面農村不況に遭遇せる關係上加入頭數未だ計劃の域に達せず、組合經營困難なるものあるを以て當分組合事業費として各組合に補助金を交付しつゝある狀態なるが、今昭和八年末に於ける狀況を見るに事業中の組合數は8、加入現在頭數は9,971頭（内牛5,352頭、馬4,619頭）にして前年に比し1,476頭を增加しその保險金額は758,078圓（内牛360,523圓、馬397,555圓）にして前年に比し16,525圓（四分三厘）の增加を示せり、而して本年度中に於ける保險事故頭數は132頭に及べり。

第七　林　業

森林分布　本縣は氣温風土最も樹木の生育に適し植物帶上溫帶より暖帶に亘り林相甚だ複雜にして劃然たる區分をなす能はざるも其の主たる林木により分布の狀況を區分するときは海岸部の海濱

砂地の松林を除けば櫧、椎、樫の常綠濶葉樹にして之より西北山岳地帶は櫧、樫、栗、欅、櫻、楓鹽地等の落葉濶葉樹に樅、栂、赤松等混生し縣界の山頂は殆んど山毛欅を以て覆はれ林相密にして斧鉞を加へざる箇所頗る多し、而して森林の狀況は南那珂郡地方の杉の人工造林地を除くの外は大体に於て海岸部、中央部、山間部に區別することを得べし。

海岸部　は一般に交通至便人口亦稠密なるを以て勢ひ濫伐を免れず暖帶固有の樹種たる樫、椎、樟等の常綠濶葉樹は殆んと其の跡を斷ち只社寺境內及屋敷林等に其の俤を存するのみ、他は悉く劣等雜木若くは黑松林にして原野亦此地方に最も多し、靑島は宮崎市を距る南方四里四方海に圍まるゝ周圍約半里の小島にして全島熱帶植物を以て覆はれ就中「ビロウ」の鬱蒼として繁茂せる等は純然たる熱帶林を形成す、如斯は他に其の比を見ざる所にして實に天下の奇觀と謂ふべし。

中央部　は前者に比すれば濫伐の度甚だしからず樫、椎、樫其の他の常綠濶葉樹林の存在なからざるも尙一方に於ては火と斧との爲めに此等固有の林種は漸次減少し之に代ふるに抵抗力强き赤松、櫟、楢等の繁茂する所甚だ多く本縣重要物產たる木炭、椎茸は主としてこの地方に產す。

山間部　は西、北部縣界一帶の交通不便なる地方にして海拔一千尺乃至五千尺に及び樫帶より山毛欅帶に移らんとする接續地點にして樫類は既に寒氣の爲め獨立生育する能はず樅、栂の保護の下に生存し山頂は多く山毛欅の占領する所となれり。

造林施設

（イ）諸縣々有林　本林は森林經營の模範を示し且縣基本財產造成の目的を以て明治三十五年諸縣御料林の全面積 2,473 町步餘並之に附隨する立木建物一切價額八萬二千五百九十五圓を十ケ年賦にて購入し地勢其の他の關係上縣有林として經營に不便なる地は縣立宮崎農學校實習林其他の公共團体に拂下げ要存置面積 1,950 町步餘に對し特別會計を以て經營しつゝあり。

（ロ）恩賜慈惠救濟基本林　明治天皇並昭憲皇太后の御大喪に際し慈惠救濟の思召を以て內帑の資を全國に下し賜ひ本縣亦其慈命を拜したるに依り其一半六千四百圓を以て基本林を造成し後世子孫をして永く其の惠澤に浴せしむる爲め內金五千六百十四圓七十六錢六厘を以て二回に亘り國有林の拂下を受け設置せるものにして大正十年度を以て新植事業を完了し專ら保護撫育に努めつゝあり。

（ハ）椎葉縣有林　秩序的林業經營の模範を示し併て所在地方林野開發に資せんが爲め大正六年十二月椎葉村をして 1,250 町步餘の林野を提供せしめ村と分收の方法を採り設置せるものにして大正七年以降三十ケ年を以て植栽完了の豫定なり。

林野面積　每三年調査に依る昭和八年末現在に於ける國有林を除きたる林野面積は 342,027 町 9 反步にして之を前回調査の昭和五年末現在調査に比すれば 92,358 町 9 反步（三割）の增加を示せり而して之を所有別に觀れば公有 63,508 町 6 反步（1割8分）、社寺有 848 町 2 反步（1分）、私有 277,599 町 1 反步（8割1分）の割合なり。

保安林　昭和九年三月末日現在に於ける保安林は箇所 133 にして前年に比し增減なく之が面積は 2,675 町 3 反步にして前年に比し 9 町 2 反步の減少なり。

林產物　昭和九年に於ける林產物總價額は 12,452,238 圓にして本縣總生產額の 1 割 2 分に當り前年に比し 2,595,413 圓（2割6分）の增加を示せり。之を各種類別に主要なるものを擧ぐれば

丸及角材	4,103,779圓	木　炭	2,918,495圓	挽　材	2,513,673圓
薪	1,228,550圓	椎　茸	688,053圓	柴　草	605,556圓

等にして其の中飫肥杉は艦船及建築材として既に定評あり軍需工業に依る需用增加と最近遠く滿洲國方面へも進出の機運を示し、尙木炭は縣下到る所產、其の他優良炭材に富み炭質堅密にして火力强きを以て日向炭として全國に賞揚せられ尙又椎茸は本縣特產品の一にして其の生產額も全國第一位を占め品質亦良好なるを以て日向椎茸として各地に名聲を博しつゝあり、最後に產額は特筆すべき程の事なきも竹材、筍亦本縣の特產品たるを失はず、其の竹種の豐富と材質の優良なるとに其の名を有し殊に筍は温暖なる氣候、肥沃なる地味の天惠に浴し奬勵の結果と相俟て近時速成栽培に成功し產額も亦逐年增加し其の大量を中央市場に移出し普く歡迎せられ將來眞に有望となれり。

第八　水產業

總說　本縣は東南一帶海に面し海區は概して平凡にして島嶼の散在せるものなきも南北兩端は稍々漁礁に富み魚族の棲息多く且つ沿岸は古來鰤の如き洄游性魚族の要路に當るを以て例年五百萬圓內外の漁獲あり、從つて水產業亦本縣の主要產業たるを失はず。從來一般に沿岸魚場に羈踦せる漁業を營みしも近時漁業能率の增進に自覺し小型發動機漁船の如き逐次增加し今や漁場、漁法、漁獲物配給の三方面より基本的研究を行ひ各海區に應し適種漁業を選擇實行しつゝあり。

以上沿岸漁業の外沖合漁業も亦沿岸を去る遠からずして暖流浣洗し暖海性浮游漁族の來泳尠からず、加ふるに鮪、鰹、鰤の好漁場とも稱すへき奄美大島海區に近く遠洋漁業經營に對しては絶好の位置を占め既に宮ノ浦船溜、油津港竝に同漁業用無線局の完成と目井津船溜は遠洋的漁業啓發の第一步を進出せしものと云ふへく、此れ等根據地の完成と共に本縣遠洋漁業の前途や蓋し洋々たるものあるを知るべし。尙隨つて大小の河川を見るに輓近水利事業勃興のため、幾分河川魚族の減退は免かれざるとは云へ、元來何れの河川も魚族の蕃殖に適し鮎、鯉、鰻等例年二十萬圓內外の漁利を擧げつつあり。而して又各所に散在せる溜池利用に對する粗放的養殖卽ち鯉、鰻に對する集約的養殖は逐年增加しつゝあるを以て相當將來を囑望せられる。

水產業者 昭和八年末現在に於ける水產業者は總數9,659人にして前年に比し104人(1分)を增しその從業の種類別は漁撈に從事するもの8,479人(8割7分)、製造に從事するもの1,150人(1割2分)、養殖に從事するもの30人(1分)にして業主は總數の3割7分爾余の6割3分は被用者なり。更に之を郡市別に觀れば東臼杵郡の4,478人首位を占め之に次ぐは南那珂郡の3,158人、兒湯郡の975人、宮崎郡の597人の順位にして最も少きは西諸縣及西臼杵の3人なり。

漁船 昭和八年末現在に於ける漁船數は3,164隻にして前年に比し254隻を減し其の中年內新造船數は151隻にして前年に比し28隻少く、尙年內の廢用船數は181隻にして前年より25隻を減す而して年末現在船數中動力を有する漁船は409隻(1割3分)にして動力を有せざる漁船は2,755隻(8割7分)なり。

漁場及漁法 (鰹) 四月より十月を漁期とし距岸十數浬乃至二・三十浬の本縣沿岸及び薩南諸島の近海に於て竿釣される、從漁する發動機付漁船は百噸二百馬力の大型鋼船を始め百五十隻に近く漁獲物の水揚地は油津、南郷最も盛にして門川、細島、內海、島野浦、大堂津、土々呂等之に亞ぐ。(鯖) 漁期は十一月より三月に及び(キワダは夏期)漁場は距岸二・三十浬より遠きは二百浬を超え延繩或は曳繩を以て釣獲され油津、南郷を主たる水揚地とす。(鱶) 鮪延繩にて混漁される外細島、折生迫には之を專業とするものあり相當の漁獲を擧げつつあり。(鰯) 東臼杵郡南浦北浦、伊形、南那珂郡油津、南郷、市木、都井等の沿海に好漁場あり一月より四月に亘り大謀網及落網にて漁獲され縣北に於ては市振、縣南に於ては油津を其の主なる集散地となす。(鯛) 十二月より三月を盛期とし沿海五浬乃至十浬附近を漁場とし一本釣及底延繩にて漁獲されマダイ、チダイは細島、レンコダイは川南、折生迫、アマダイは油津、大堂津方面に多く水揚される。(鰶、鯖) 土々呂、方財島、細島、川南、都農、折生迫、南郷等を主とし沿海到るところに於て周年漁獲され、漁具は地曳網、中曳網、疵焚一本釣を主とす。(鰡) 沿岸到る處に於て春秋を盛期とし周年地曳網、揚繰網、巾着網、二艘張網、棒取網、流網、小臺網等にて漁獲されるも最近焚入巾着の勃興により著しく漁獲を增せり。(鰆) 盛期は十一月乃至四月にして殆んど沿岸到る處に於て其漁あり、漁具としては地曳網、曳繩釣等が使用せらるゝ外鰯大網にて混獲されるもの亦尠しとせず。(烏賊) 十月より翌年四月迄を漁期とし沿岸到る處擬餌釣にて漁獲され細島、土々呂油津、川南は其の主產地なり。(鮎) 解禁時期より年末に亘り各種釣、投網、待堰、簗等にて殆んど各河川に於て水揚げされるも就中五ケ瀨川、耳川、北川、大淀川、一ツ瀨川、小丸川等を著名とす。以上漁獲されたものは鮪、鰯の如き赤物は鮮魚のまま東京、大阪、名古屋の主要都市を始め下關方面より瀨戶內海の沿岸都市に送られ鮎亦氷藏して名古屋、京濱方面に移出され其の名を博し居れり。

沿岸漁獲高 昭和八年に於ける沿岸漁獲高は總價額2,532,871圓にして前年に比し429,057圓(2割1分)多くその種類別は魚類2,331,638圓(9割2分)、貝類18,680圓(1分)・其の他の水產動物155,591圓(6分)藻類26,962圓(1分)の割合にして貝類及其の他の水產動物の漁獲は前年より尠かりしも魚類と藻類は何れも前年より3割內外の豐漁を見たり。

遠洋漁業 昭和八年末現在に於ける遠洋漁業に從事せる漁船數は163隻にして之が乘組總人員は9,617人なり。漁獲高は2,165,802圓にして前年より85,034圓(4分)多く而してその大部分卽ち8割3分は鮪を以て占む。

水產養殖 昭和八年末現在に於ける養殖の狀況を見るに養殖場數は1,068箇所にして前年に比し97箇所(1割)を增しその面積は1,309.231坪に達し前年に比し38,858坪(3分)を增せり。而してその放魚の種類及方法は(鯉)は主として溜池、沼等を利用するも養魚池を設置するものも相當多く、稻田を利用するものも亦尠しとせず、尙その地域は宮崎市附近及都城市附近最も盛んなり。尙この養殖場數は1,028箇所にして漁穫高は22,057貫、價額は50,452圓なり。(鰻)は主として養魚池を設け放魚し、宮崎、兒湯の兩郡を其の主なる產地とす。而してその養殖場數は30箇所、收穫高1,628貫、價額は5,006圓なり。(眞珠)は東臼杵郡浦尻灣の一部に養殖され居るも未だその產額を見ず。

水產製造 (鰹節) 主として南那珂、東臼杵の兩郡に於て製造され產額四十數萬圓に達し日向節として名聲嘖々たり。(鱶鰭) 產額二萬圓に近く兒湯、東臼杵の兩郡にも相當の產額ありと雖大半は南那珂郡に於て產す、其の形狀色澤の良好なるために日本一と稱せられ神戶、長崎を經て多く支那に輸出されつゝあり。(鰡) 鰡節、煮乾、塩乾(唐人乾)、目刺等に製造され乾燥、色澤共に良好にして阪神地方に移出す、產額は三十萬圓を超へ殆んど東臼杵郡の生產にかゝる。(鮎) 燒鮎として北九州及東京等に移出する外甘露煮として製造され粕漬及鮎ウルカ亦好評を博し居れり(鰯) 一番鰯、二番鰯、甲付共に其の名高く阪神方面に移出さる、產額約七萬圓東臼杵郡を主產地とす。(爛製鰯) 產額は數千圓に過ぎざるも上流向嗜好品として近年都會人士に歡迎せらる。(雲丹) 都農、折生迫、鵜戶等に於て製造され日向名產の一なり。(碁石) 所謂日向白は純白にして質固く分厚く好事家間に天下一品の評あり、富高町及岩脇村に產す。

第九 鑛 業

本縣の鑛業は古來之が採掘を爲したりしも技術の幼稚なると交通運輸の不便等の事情に阻礙せられ輓近に至る迄此の寶庫は空しく秘藏せられたるの觀ありたるが近年我國鑛業の發展と交通機關の備

はると共に之が採掘事業は一大躍進の機運を示せり。今昭和八年七月一日現在に於ける狀況を觀るに試掘鑛區は其の數105にして前年に比し7を增加しその坪數は46,062,820坪にして前年に比し2,200,420坪(5分)を增加したり。又採掘鑛區數は15にして前年に比し1を減少しその坪數は4,621,945坪にして538,143坪(1割)を減し居れり。然れとも鑛產價額は3,568,300圓に達し前年に比し1,590,807圓(8割)の增加を示せり。而して產額の最も大なるものは(鐵)にして西臼杵郡岩戸村見立に產し其の鑛區は近年に至り本邦唯一のものとして國際市場に現はるゝに至り、其の產額は本縣鑛產物中首位を占め本年中に於ける產額は1,731,711圓にして總產額の4割8分5厘を占め前年に比し883,309圓(10割5分)の躍進的增加を示せり。而して同鑛山は東洋鑛山株式會社の經營にかゝり最近其の規模を擴張しつゝあるを以て數年を出でずして尙產額の激增を期待せらる。之に次ぐは(銅)にして東臼杵郡北方村槇峯に產し本年中に於ける產額は1,178,213圓に及び前年に比し472,365圓(6割7分)の增加を見たり。而して同鑛山は三菱鑛業所の經營にかゝり逐年旺盛に赴き前途益々有望なり。其の他鑛產品としては石材の532,687圓を其の主なるものとす。

第一〇　工　業

總說　本縣の工業は水力電氣事業を筆頭とし化學工業、紡織工業及食料品工業を主なるものとし製材業亦之に亞ぐ。其の製品としては人造絹糸、生糸、工業藥品、酒類、肥料その主なるものに屬し其の他小工業の製品としては木製品、製茶、菓子、醬油、豆腐、瓦、蓙製品、竹製品、樟腦及樟腦油織物等ありて何れも二十萬圓以上の生產額を上げ就中延岡市を主產地とする瓦は其の質優秀にして世に瑞穗瓦と稱し新案特許を有するものなり。

工場　昭和八年末現在に於ける工場數は309にして前年に比し4を減す、而して之を業體別及使用職工數別に表示すれば次の如し。

	工場數	五人以上三十人未滿使用工場	三十人以上百人未滿使用工場	百人以上二百人未滿使用工場	二百人以上使用工場
總數	309	280	16	4	9
紡織工場	57	40	7	4	6
金屬工業	1	1	—	—	—
機械器具工業	15	15	—	—	—
窯業	8	8	—	—	—
化學工業	23	18	2	—	3
製材及木製品工業	109	105	4	—	—
印刷及製本業	13	12	1	—	—
食料品工業	48	47	1	—	—
ガス及電氣業	12	12	—	—	—
其の他の工業	23	22	1	—	—

尙職工總數は11,252人(男4,766人、女6,486人)にして前年に比し369人の增加を示せり。主要工場としては縣北延岡市に於ける旭ベンベルグ絹絲株式會社藥品工場、全ベンベルグ工場、全レーヨン工場及日本窒素火藥株式會社延岡火藥工場を始め中央部に於ては高鍋町の藤岡製絲場、上江村の片桐製絲所、川田製絲所、宮崎市の郡是製絲株式會社宮崎工場、笹原製絲場、鐘淵紡績株式會社大淀製絲工場、西部に於ては都城市の北諸縣郡是製絲株式會社、沖水村の日東製絲株式會社都城工場等之なり。

電氣事業　本縣の河川は地形上各河川共急流なるを以て發電所設置に適する地點比較的多く昭和九年五月現在に於ける發電所數は既に三十四箇所に達し其の發電力は今や十三萬キロワットを超ゆるに至り九州全土に於ける電化工業上稗益する所尠しとせず、今其の主なる發電所を擧ぐれば住友經營の塚原發電所、大淀川水力電氣株式會社經營の大淀川及高岡發電所、九州送電株式會社經營の高千穗並山須原發電所、旭絹絲株式會社經營の五箇瀨川發電所等にして何れも一萬キロワット以上の發電力を有し就中塚原發電所の如きは發電力五萬キロワットに實施變更認可申請中なれば九州第一を誇る大發電所の實現を見るも蓋し遠き將來にあらざることを知るべし。

綿織物

生產額　昭和八年に於ける生產價額は177,375圓にして前年に比し110,879圓を增加せり。而して其の生產品は小幅物にして白木綿1,781圓(1%)、綟木綿73,441圓(41%)、絣木綿90,128圓(51%)、織色木綿11,760圓(7%)、其他265圓(0)の割合なり。

機業場、織機及職工　年末現在に於ける機業場數は46、機臺數は484にして之を前年に比すれば機業場數に於ては17を減したるも機臺數に於て24を增加せり。職工總數は430人(內男339人女91人)にして之を前年に比すれば男は29人を減したるも女に於て18人を增加したるため總數に於ては11人の增加を來せり。

瓦　昭和八年末に於ける製造場數は270、職工數は865人、生產額は322,089圓にして前年に比し場數6、職工數37人、生產額99,898圓の減少を示せり。

木製品　昭和八年に於ける生產額は1,001,150圓にして前年に比し185,147圓の增加を示せり。その種類は指物の591,201圓(59%)最も多く箱類の187,440圓(19%)、桶樽類の92,752圓(9%)、履物(素地)の60,126圓(6%)之に次ぎ挽物、曲物何れも二萬圓以上の產額を有す。而してその製造場數は1,033、職工數は1,754人(男1,736人、女18人)にして何れも前年より多少の增加を示せり。

竹製品　昭和八年に於ける生產額は216,577圓にして前年に比し1,496圓の減少を示せり。而して

その種類は籠及笊、バスケット、簾、行李等なるがステッキ、花籠、竹刀、弓、矢等は人目を引けり。製造場數は566、職工數は866人（男730人、女136人）にして前年に比し何れも若干の減少を示せり。

藁製品　昭和八年末現在に於ける製造戸數は13,107戸にして前年に比し517戸の增加を示し、其の生產價額は275,271圓に達し前年に比し21,414圓を增加す。その種類は繩類の104,858圓（38%）最も多く叺の94,078圓（34%）、莚の37,687圓（14%）之に次ぎ簇、俵等亦一萬圓以上の產額を有す。

酒類　昭和七酒造年度に於ける製造場數は183にして前年に比し13の減少を示したるが製造高は33,984石、價額は2,699,530圓にして前年に比し石數4,408石、價額425,811圓の增加を示せり。而して之が種類別製造價額は燒酎の1,795,410圓（67%）最も多く清酒の899,500圓（33%）之に次ぎ味淋は僅かに4,620圓に過ぎず。殊に清酒及燒酎は原料を豐富に藏する關係上本縣工業製產品中主要の地位を占め年產額三萬石を超へ品質亦優れ敢て他縣產に比し遜色なきも未だ縣內の需用を充し得ず例年二百萬圓內外の移入をなしつゝある現況なり。

製茶　昭和八年に於ける製造戸數は62,234戸にして前年に比し558戸を減したるも生產高は數量225,119貫、價額689,797圓にして前年に比し數量に於て4,246貫、價額に於て17,648圓の增加を示せり。

肥料　昭和八年末現在に於ける肥料製造營業者數は111人にして前年に比し4人を增しその生產價額は2,673,627圓にして前年に比し531,500圓を增加せり。製品の種類別は硫酸アンモニヤの2,385,084圓（89%）を首とし調合肥料の178,368圓（6%）之に次ぎ骨粉の70,410圓（3%）、其の他魚肥の24,931圓（1%）、菜種油粕の14,834圓（1%）の割合なり。

其他主要工產品　以上に擧げたるもの、外本縣主要工產品として年產額十萬圓以上のものは人造絹糸の8,404,200圓を筆頭とし工業藥品の5,032,400圓、火藥同製品の1,680,600圓等頭を抜き菓子の674,512圓、豆腐の322,813圓、疊の182,933圓、下駄の169,853圓、和紙の143,871圓、傘の129,517圓、反物類の123,451圓、氷の115,577圓等をその主なるものとす。

第一一　商　業

昭和八年中の本縣內に於ける縣外との移出入及之が既往五箇年間の狀況を示せば次表の通りなり。

	移出	移入	超過額 移出	超過額 移入
	円	円	円	円
昭和八年	48,406,721	48,269,765	136,956	—

昭和七年	37,357,024	40,241,897	—	2,884,873
昭和六年	33,657,868	34,005,374	—	347,506
昭和五年	35,617,279	36,407,528	—	790,249
昭和四年	54,631,382	41,776,140	12,855,242	—

移出	總額	48,406,721圓	前年に比し	11,049,697圓（2割9分）增
	農產	9,099,460圓	同	442,215圓（5　分）增
	畜產	773,407圓	同	174,536圓（2割9分）增
	林產	7,846,822圓	同	939,085圓（1割4分）增
	鑛產	1,302,427圓	同	522,041圓（6割7分）增
	水產	4,178,290圓	同	1,025,982圓（3割3分）增
	工產	25,206,315圓	同	7,944,938圓（4割6分）增
移入	總額	48,269,765圓	前年に比し	8,027,868圓（2　割）增
	農產	5,467,292圓	同	2,132,285圓（6割4分）增
	畜產	69,811圓	同	4,475圓（6　分）減
	林產	78,949圓	同	169,160圓（6割8分）減
	鑛產	6,961,292圓	同	2,413,092圓（5割3分）增
	水產	1,648,163圓	同	107,607圓（7　分）增
	工產	34,044,258圓	同	3,548,519圓（1割2分）增

	超過額 移出	超過額 移入
	円	円
農產	3,632,168	—
畜產	703,569	—
林產	7,767,873	—
鑛產	—	5,658,865
水產	2,530,127	—
工產	—	8,837,943

十萬圓以上の移出額を有する重要物產は34種にして其の主なるものは生絲の7,630,468圓を筆頭とし藥品の7,148,314圓、人造肥料の5,387,012圓、木材の5,024,749圓、內地米の3,795,372圓、生魚の3,553,599圓、繭の3,403,899圓等を擧ぐへし、而して其の移出先は主として阪神地方なり。

尙十萬圓以上の移入額を有する重要物產は72種にして其の主なるものは機械類の5,310,962圓を首とし酒類の3,685,652圓、織物類の3,321,438圓、繭の2,618,550圓之に相亞ぎ砂糖の1,586,087圓、人造肥料の1,474,984圓、棉花の1,444,707圓、石炭の1,392,396圓の順位にして移入先は主として阪神地方なり。

第一二　會社及組合

會社　昭和八年末に於ける本縣の會社數は425、其の拂込資本金は25,332,754圓にして前年に比し會社數84、拂込資本金266,078圓の何れも增加を示せり。會社の組織は株式121、合資245、合名59なり。

之れを資本金高別に觀れば五千圓未滿のもの148にして最も多く壹萬圓以上のもの125、五千圓以上のもの59、十萬圓以上のもの45、五萬圓以上のもの35、百萬圓以上のもの7、五十萬圓以上のもの6の順位なり。尙業体別は農業8、水產業5、工業124、商業238、運輸業50なりとす。

組合　本縣產業組合は逐年發達の跡顯著なるものあり、然りと雖之を其の內容に就き觀るに資金は一般に弱少にして外部資金に據るもの多く今猶區域狹少のもの等ありて眞に產業組合の機能を發揚し得ざるもの尠とせず、而して昭和八年末に於ける組合數は129にして之が業体別は信用7、販賣購買2、販賣購買利用4、信用購買5、信用利用13、信用販賣購買16、信用販賣利用1、信用販賣購買利用81の狀況なり、尙之が昭和八年中に於ける事業成績は拂込濟出資高2,707,963圓、積立金1,581,970圓、借入金4,010,661圓、貸付金年末現在10,303,136圓、貯金年末現在9,935,253圓なりとす。

第一三　金　融

銀行　昭和八年末現在に於て本縣に本店を有する銀行數は特殊銀行1、普通銀行3、貯蓄銀行2にして此の公稱資本金總額は13,005,250圓、拂込濟資本金8,855,207圓、積立金1,722,555圓なり、而して之が預金貸出の狀況は次の如し。

預金	總預金	158,109,236圓	前年に比し	1,516,694圓（1　分）增
	年末現在預金	27,053,014圓	同	449,922圓（1分6厘）減
貸金	總貸金	51,613,561圓	同	2,502,338圓（5分1厘）增
	年末現在貸金	32,731,091圓	同	3,955,015圓（1割8厘）減

尙昭和八年末現在に於ける銀行貯蓄預金總預入人員は45,881人、預金は1,920,302圓にして之を前年同期に比するときは人員に於て7,605人を減少するも預金に於ては222,820圓の增加となり而して平均一人當貯金額は41圓85錢にして前年に比し10圓12錢の增加を示せり。

郵便爲替　昭和八年度中に於ける內國郵便爲替振出は口數383,411、其の金額7,743,128圓、平均一口の金額20圓20錢にして之を前年に比するときは口數18,862、金額242,742圓を增加し、拂渡は口數359,958、其の金額9,255,034圓平均一口の金額25圓71錢にして前年に比し口數21,183を增加するも金額に於ては88,447圓の減少を示せり、尙同年中に於ける外國郵便爲替は振出口數62、金額4,788圓、拂渡口數440、金額17,052圓なり。

郵便貯金　昭和八年度中に於ける郵便貯金預入口數は810,468、其の金額は14,613,561圓にして之を前年に比するときは口數に於て58,118を增加するも金額に於ては2,039,417圓の減少を示せり

而して年度末現在に於ける預入人員は324,697人、其の金額16,553,733圓、平均一人當金額50圓98錢、現住人口一人に付金額19圓90錢にして之を前年に比するときは預入人員29,962人、金額3,613,479圓、平均一人當17圓8錢、現住人口一人に付4圓7錢の何れも增加を示せり。

無盡業　昭和八年末現在に於て本縣に本店を有する無盡會社は4にして之が公稱資本金は460,000圓、內拂込濟資本金は226,250圓なり。而して年末現在に於ける組數は761、其の口數は40,213、給付契約高30,180,800圓、掛金契約高31,674,707圓にして郡市中契約口數の最も多きは宮崎市の8,164、之に亞ぐは兒湯郡の7,761、東臼杵郡の5,944にして南那珂郡の3,937、宮崎郡の3,710、延岡市の3,212、都城市の2,705之に相亞ぎ西諸縣郡の2,349、北諸縣郡の1,309、東諸縣郡926の順位にして西臼杵郡は僅かに196なりとす。

第一四　土木及交通

道路及橋梁　昭和八年末現在に於ける道路延長は國道187,951米、縣道1,941,544米にして一方粁に付國道は24,272米、縣道は250.91米なり、而して全國の一方粁當に比するときは國道に於ては2.37米長きも縣道は21.09米短く橋梁は國道4,548米、縣道15,542米なり。

鐵道　昭和九年三月末に於ける國有鐵道本縣內開業粁數は262.7粁にして八年度中に於ける旅客乘車人員は2,986,817人、平均一日乘車人員は8,183人に當り而して同年度中に於ける之が取扱收入は旅客1,572,339圓、手荷物93,615圓、貨物1,664,415圓、總額3,330,369圓にして平均一日の旅客收入は4,307圓78錢、貨物收入は4,560圓4錢に當れり。

尙縣營輕便鐵道開業粁數は6.8粁、旅客乘車人員175,470人、取扱收入21,121圓にして社營輕便鐵道開業粁數は20.1粁、旅客乘車人員209,842人取扱收入は55,101圓となり居れり。

自動車　昭和八年十二月末現在に於ける自動車數は乘用508（自家用23、營業用485）、貨物用283（自家用15、營業用268）、特殊自動車40、小型自動車171にして之を前年に比するときは乘用に於ては18を減するも貨物用に於ては28の增加を示せり。

諸車　昭和八年十二月末日現在に於ける自轉車は57,153、人力車は301、荷車は14,779、荷牛車139乘用馬車3、乘合馬車94にして之を前年に比するときは自轉車7,753、荷車780、荷牛車23の增加を示せるも其他は何れも逐年減少の傾向を辿りつゝあり。

第一五　教　育

學齡兒童　本年度學齡兒童總數は 159,132（內朝鮮人 105 人）にして前年に比し 4,205 人を增加し人口 100 人に對すする割合は 19.13 に相當す、而して學齡兒童中既に就學の始期に達したるものは 137,666 人（男 69,809 人女 67,857 人）未だ就學の始期に達せさるものは 21,466 人（男 10,919 人女 10,547 人）なり既に就學の始期に達したる兒童 100 人中就學の割合は男 99.58、女 99.57 にして前年に比し男 0.02 女 0.01 の低率を示せるも概して就學歩合は逐年向上しつゝあり。

就學督勵に關する特殊施設としては畏くも　皇太子殿下御成婚記念御下賜金を基礎として特別會計（恩賜兒童就學奬勵資金）を設け毎年豫算の範圍內に於て市町村就學兒童數、貧困兒童數、就學奬勵費豫算額、資力の狀況等を參酌して奬勵金を交付するの制を設け大正十四年度より之を實施す又市町村に於ては貧困兒童の學資補助、出席優良なる部落或は兒童表彰等の施設方法を講じ縣の奬勵金交付と相俟て漸次之が實績を擧げつゝあり今既往十ケ年間に於ける就學及出席歩合を比較せば次表の如し。

年度	就學歩合			出席歩合（市町村立小學校尋常正教科）		
	男百ニ付	女百ニ付	男女百ニ付	男百ニ付	女百ニ付	男女百ニ付
昭和八年度	99.58	99.57	99.58	96.77	96.36	96.57
昭和七年度	99.60	99.58	99.59	96.99	96.48	96.74
昭和六年度	99.59	99.51	99.55	96.81	96.55	96.68
昭和五年度	99.56	99.49	99.53	96.98	96.42	96.71
昭和四年度	99.54	99.44	99.49	96.71	96.08	96.40
昭和三年度	99.53	99.42	99.48	97.01	96.30	96.66
昭和二年度	99.63	99.56	99.59	97.02	96.18	96.61
昭和元年度	99.55	99.24	99.40	97.14	96.23	96.69
大正十四年度	99.53	99.27	99.40	96.92	95.80	96.37
大正十三年度	99.64	99.42	99.54	96.71	95.60	96.17

不就學者中就學猶豫免除に關しては疾病の爲め不具癈疾となり通學又は就學の不能なるものは就學の義務を免除するものなしとせざるも後年就學し得るに至たるときは免除を取消して就學を奬勵し又發育不完全病弱者或は最も貧困なる兒童にして救助の術なきものは年度內猶豫の取扱をなすの止むなき者ありと雖も努めて就學を慫慂し、貧困に依るものの如きは縣奬勵金を交付し督勵しつゝあるを以て漸次皆無に至るべき見込にして就學の奬勵に關しては鋭意之を怠らず歩合の向上を圖りつゝあり。

學齡兒童中盲者は男 16 人女 13 人にて聾啞者は男 42 人女 30 人なり而して學齡兒童一萬に對して盲者の割合は 1.82 にして郡市中其の最も多きは北諸縣郡の 4.08 にして西臼杵郡の 3.36、都城市の 2.65、南那珂郡の 2.24 之に亞ぎ其の他の郡市は 0.59 乃至 1.31 なり。

又學齡兒童一萬に對しての聾啞者の割合は 4.34 にして郡市中最も其の割合の多きは都城市の 10.61、北諸縣郡の 7.35 にして西臼杵郡の 5.04、東諸縣郡の 5.00、南那珂郡の 4.49 之に亞ぎ其他の郡市は 0.93 乃至 3.51 なり。

小學校　小學校は通學の便否教育上の利弊を考慮し適當に施設し昭和八年三月一日現在に於ける學校數は本校 256、分教場 52（內尋常小學校 117、尋常高等小學校 136、高等小學校 3）にして之を前年度に比すれば尋常小學校に於て 10 校を增加し尋常高等小學校に於ては 8 校を減し高等小學校に於ては 1 校を增加せり。小學校の設置廢止は兒童就學出席並に市町村經濟に至大の關係あるが故に愼重に之を取扱ひ校舍の建築亦質素堅牢を旨とせり。**學級編制**　に當りては制限超過又は一學級 30 人を下るが如き寡少なる編制は其の變更を爲さしめ兒童の教養學校の管理市町村經濟等を綜合して合理的編制を奬めつゝある結果現今の學級數は 2,806 となり前年に比し 112 學級を增加し一校平均 11 學級强となり前年に比し平均一校の學級は一等級の增加を示し又一學級の平均兒童は尋常科 48.83、高等科 45.84 の割合なり、公立小學校の配置は概ね適當にして變更を强ふることなく**補習科**を置く小學校は尋常科に 2 校あるのみにして男子は實業及一般學力の補習に重きを置き女子は裁縫家事等家政上の補習に重きを置く。**加設科目**　を課する學校は尋常小學校 50 校、尋常高等小學校 89 校にして共に手工を課し、高等小學校に於て英語を課するもの 1 校あり。**授業料**　は尋常小學校に於ては徵收するものなく、尋常高等小學校の高等科に於て徵收するもの 22 校兒童數は 3,940 人月額平均 19 錢最多 30 錢最寡 5 錢にして之が授業料月額總計は 724 圓 35 錢なりとす。

小學校教員　小學校教員總數は 3,187 人（內男 2,164 人女 1,023 人）にして尋常科の教育に從事する者 8 割 5 分、高等科の教育に從事する者 1 割 5 分なり。而して之れを資格別に觀るときは本科正教員 2,571 人（內奏任待遇 3 人）（8割1分）、專科正教員 237 人（7分）、准教員 151 人（5分）、代用教員 228 人（7分）にして前年に比し總人員に於て 130 人を增し資格別割合に於ては本科正教員 1 分を減じ代用教員 1 分の增加を示せり。之れが退職、轉出等の補充に付ては努めて師範卒業又は檢定試驗合格者を以てし其の不足及短期服役者の補充は止むなく准教員、代用教員を採用する事情ありと雖逐年其の數を減じつゝあり又一面教員の資格向上に就ては各種の講習會を開催して學力の補習を計り研究協議に依りて意見の交換發表を行ひ視學又は視學委員の實地指導に依りて之が督勵を怠らざる結果頓に資格の向上を見るに至れり。而して**教員の待遇**は**正教員**は月俸男 160 圓女 63 圓を最高とし最低は男 30 圓、女 26 圓、平均男 55 圓、女 40 圓、男女の平均 56 圓となり、專科正教員は男 95 圓、女 70 圓を最高とし最低は男 25 圓、女 26 圓、平均男 53 圓、女 36 圓、男女の

平均40圓、准教員の最高は男55圓、女40圓最低は男女共25圓にして平均は男34圓、女31圓、男女の平均33圓、代用教員の最高は男70圓、女43圓最低男25圓、女6圓平均男35圓、女27圓男女の平均32圓となり、又年功加俸を受くるものは正教員にあつては男1,049人、女147人年額平均男41圓、女25圓、專科正教員にありては男29人、女41人年額平均は男16圓、女13圓、准教員にありては男15人、女6人年額平均男17圓、女12圓となる。

正教員の勤續狀況（專正及休職者を含む）は五年未滿1,028人、五年以上十年未滿889人、十年以上十五年未滿425人、十五年以上二十年未滿264人、二十年以上二十五年未滿144人、二十五年以上三十年未滿54人、三十年以上4人を示し年を經るに從ひ退職、轉職の者多きは之れ自然の現象にして怪しむに足らず。尙小學校一校當に付本科正教員の割合の郡市別狀況は次表の通りなり

	學校數	教員數	一校＝付本科正教員
總數	255	2,571	10.0
宮崎	18	232	12.9
南那珂	30	305	10.2
北諸縣	32	376	11.8
西諸縣	22	269	12.2
東諸縣	12	143	11.9
兒湯	31	295	9.5
東臼杵	51	369	7.2
西臼杵	38	187	4.9
宮崎市	8	170	21.3
都城市	5	109	21.8
延岡市	8	116	14.5

小學校兒童　本年度に於ける小學校兒童總數は135,837人（內男70,997人、女64,840人）にしてこの割合は男5割2分、女4割8分となり之を前年に比すれは總數に於て4,573人を增し尙十年前たる大正十三年に比すれば41,601人の增加となる、而して一學校平均兒童數は533人に當る。

幼稚園　幼稚園は町立2、私立12あり、町立は公費を以て、私立は設立者又は有志の寄附金、保育料等を以て設備保育等の維持費に充てつゝあり、然れども其の設備に至りては未だ完からざるものあるを以て年々之が改善に努めつゝあり。

幼兒組數の編制は發育の程度に應じ概ね適當にして保姆は修身談、童話、手技、唱歌、觀察、遊戲等を施すの外、癖の矯正、規律、其他善良なる習慣の養成に意を用ひ園兒の出席は一般に良好なり。幼稚園令第六條に依り三歲未滿の幼兒を入園せしむる幼稚園なく其の他の幼稚園の本年度入園者は男419人、女383人にして退園者は男121人、女105人、保育滿期者は男294人、女277人なり。而して三月一日現在幼兒數は男420人、女401人とす。

現在保姆有資格者は町立に於て5人、私立に於て14人にして無資格者は町立に於て1人、私立に於て16人なるも漸次有資格者となす計劃なり。俸給は最高63圓最低20圓にして待遇一般に良好ならず又勤務の狀況は町立に於て五年以上の勤續者1人あるのみ他は五年未滿の勤續者なり。

師範學校　男女各一校あり、男子校は明治十八年女子校は大正十五年の創立に係り現今各專攻科を併置す、而して本科は學級數男子校8、女子校7學級に編制し、教員は男子校26人（內無資格2、有資格兼務1）女子校男17人（內兼務有資格5）女子有資格6人にして奏任官の待遇を受くる者は通じて8人なり、俸給は最高1,880圓最低900圓にして平均は奏任待遇1,648圓、判任待遇の教諭男1,285圓、女1,044圓となる、生徒の訓育に付いては學令の精神生徒教養の要旨を貫徹せんことに努め、特に生徒の思想に留意して質實剛健なる精神を涵養し善良なる國民教育者の養成に力を致し課外事業としては淸潔整頓校地の整理手入を課し勤勞を厭はさるの習慣を養成するの目的を以て學校園に花卉を栽培し高尙なる趣味を涵養し又各種の陸上競技及遊戲水泳等の運動を奬め心身の鍛鍊に意を用ひ尙男子校には心身の鍛鍊士氣鼓舞のため別科として武道を課し女子校の最高學年には華道、茶道を別科として課しつゝあり。生徒の定員は第一部男400人、女200人、第二部男40人、女80人なるも本年度內三月一日現在の生徒數は第一部男226人、女187人、第二部男71人、女70人なり。入學志願者は第一部男30人、女30人の募集に對し男165人、女62人、第二部男30人、女30人の募集に對し男130人、女93人にして入學者は第一部第二部とも男は30人にして女は何れも31人なり。卒業者は第一部男79人、女37人、第二部男41人、女39人にして其の初任給は男に對しては43圓、女に對しては36圓を支給す。專攻科は男子校2學級女子校1學級に編制し生徒定員は男60人女30人なるが年度內三月一日現在の生徒數は僅に男42人女7人にして定員と著しき差あり、之れ卽ち募集人員男40人女20人に對し其の入學志願者男42人女7人にのみにて志願者の尠き結果による。附屬小學校は一校にして尋常科を9學級に高等科を2學級に編成し教員13人（全部正教員）を置く、年度內三月一日現在の兒童數は尋常科390人（男199人、女191人）高等科92人（男51人、女41人）を算え入學者は尋常科50人（男27人、女23人）高等科43人（男23人、女20人）にして卒業者は尋常科88人（男46人、女42人）高等科50人（男29人、女21人）なりとす。

中學校　中學校は縣立6、私立1校にして本科79學級に編制し教員は157人內有資格133人（兼務8人を含む）無資格24人（兼務6人を含む）にして奏任官の待遇を受くるものは學校長に於て6人、教諭に於て22人あり。俸給は最高2,500圓、最低840圓平均學校長2,213圓、奏任待遇教諭1,697圓、判任待遇教諭1,141圓其他のもの905圓なり。生徒定員は4,000人にして年度內三月一日現在の生徒數は2,962人、入學志願者は募集人員750人に對し860人（入學志願者百に付入學者86.40）入學者は743人卒業者は585人なり。尙前年度卒業者667人の卒業後に於ける本年三月一日の狀況は受驗

準備中219人にして最も多く次は實業從事者の114人、家事從事者100人、專門學校生徒58人、實業專門學校生徒及師範學校第二部生徒は共に31人、官吏公吏等22人、高等學校高等科生徒19人、兵役17人、大學豫科生徒16人、海軍諸學校生徒11人、學校職員6人、死亡3人、其他19人不詳1人なり。而して生徒の訓育は校長躬ら中心となり部下亦一致協力して指導督勵に任し專ら生徒の品性陶冶に努め訓育の徹底を期しつゝあり、其他朝會、修養會、講堂訓話、名士の講演、個人指導、家庭訪問、自治的訓練、學級會、校友會、軍事教練、思想の善導及小學校との連絡等各種の施設より善導しつゝあり。

高等女學校　高等女學校は縣立6、町村組合立2、私立2校にして學級は本科68、實科6學級に編制しこの外實科高等女學校公立2校ありその學級を6學級に編成す。教員は全校通して172人內有資格男94人（兼務15人を含む）女44人無資格男22人（兼務16人を含む）女8人（兼務2人を含む）にして奏任官の待遇を受くるもの學校長8人教諭20人あり、俸給は最高2,300圓最低120圓平均學校長2,094圓奏任待遇教諭の男1,680圓判任待遇の教諭は男1,136圓女928圓其の他は男617圓女414圓となる。生徒定員は高等女學校にありては本科3,550人實科300人實科高等女學校にありては280人なるが年度內三月一日の現在生徒數は高等女學校本科2,851人實科197人實科高等女學校161人にして遙かに定員に達せず、入學志願者は高等女學校募集人員本科918人（內二學年以上110人）實科150人に對し本科929人（內第二學年19人第三學年以上55人）實科106人實科高等女學校募集人員110人（內二學年以上20人）に對し第一學年52人第三學年20人なるを以て何れも募集人員に達せず、然れ共各校別に見るときは宮崎、都城、小林、飫肥、延岡、高鍋、妻の各學校は何れも募集人員を超過せり。而して本年中の入學者は高等女學校本科887人（內第二學年以上144人）實科104人（內第二學年1人）實科高等女學校75人（內第二學年以上24人）なり、又卒業者は高等女學校本科669人實科98人實科高等女學校36人なりとす。

實業學校　實業學校は甲に屬するもの工業學校1、農業學校5、商業學校3、職業學校1、乙に屬するもの農業學校3校にして學級は工業は建築、家具、塗工各3學級專修科1學級、農業は甲に屬するもの農科21（內女子部5學級）林科1、畜產3學級、乙に屬するもの農科9學級、商業は26學級、職業は8學級に編制す。教員は甲に屬するもの有資格男125人（兼務14人を含む）女11人（兼務2人を含む）無資格男26人（兼務10人を含む）女2人（兼務1人）乙に屬するもの有資格男17人（兼務3人を含む）無資格3人（兼務1人を含む）にして俸給は甲に屬するもの最高2,330圓最低240圓平均學校長（奏任待遇9人）2,027圓奏任待遇教諭（20人）1,512圓判任待遇教諭男1,175圓女929圓其他男551圓女240圓、乙に屬するものは最高1,605圓最低240圓平均學校長（奏任待遇3人）1,588圓教諭（判任待遇）1,080圓其他240圓となる。生徒の定員は工業本科210人專修科60人農業（甲）男1,010人女230人（乙）330人商業1,300人職業400人なるが年度內三月一日現在の生徒數は工業本科148人專修科8人農業（甲）男775人女134人（乙）286人商業1,036人職業335人に過ぎず。入學志願者を募集人員100人に對する率を以て示せば工業は231人農業（甲）男106人女64人（乙）は91人商業107人技藝164人にして工業最も志望者多く技藝之に亞ぎ商業、農業（甲）男の順位にして農業（甲）の女子部及農業（乙）に屬するものは何れも募集人員に達せず、然れども中學校及高等女學校に比すれば實業學校は概して志願者多きを見る。而して本年度の入學者は工業本科59人專修科7人農業（甲）男273人（外に二學年以上の入學者17人）女52（外に二學年以上の入學者4人）（乙）93人（外に第二學年以上の入學者23人）商業282人、技藝100人にして卒業者は工業本科46人、農業（甲）男241人女58人（乙）93人、商業106人、技藝76人なりとす。

實業補習學校　昭和八年三月一日現在に於ける學校數は147校にして內農業を主とするもの125、農業商業を主とするもの5、農業工業を主とするもの1、農業商業工業を主とするもの2、農業水產を主とするもの4、水產を主とするもの5、技藝を主とするもの5なり。獨立の校地校舍を有するもの少く多くは小學校の設備を併用する狀況なるも近時補習教育の振興と共に年々專用の校舍教室の建設等漸次一般設備の改善を見るに至れり。學級數649、教員數774（專任307、兼務467）の內有資格男197、女52、無資格男48、女10（兼任有資格352、無資格115）なり。教員需要供給は適當にして支障を生することなく每年實業補習學校教員養成所卒業生を以て無資格者に換へ資質の向上を圖りつゝあり。教員の勤務狀況は五年未滿のもの110人にして最も多く、滿五年以上滿十年未滿63人、滿十年以上十五年未滿49人、滿十五年以上二十年未滿21人の順位なり、生徒總數18,409（男13,614、女4,795）にして本年度に於ける入學者は男6,878、女3,408、卒業者は男3,606、女2,109なり、生徒の訓育に關しては教職員一致協力して實踐躬行範を示し特に公民としての性格の練成に努め勤勉力行の習慣を馴致し女子にありては溫良貞淑等婦德の涵養に努めつゝあるが生徒の學力は近時向學心の進みたると教員資質の向上とにより漸次順調に進展しつゝあるも農業實習地を除きては實驗實習の設備未だ完からず生徒學習上未だ遺憾の點尠からざるを以て學校に於ては農作物品評會製作品展覽會等を催して學業を奬め以て地方との連絡を圖りつゝある等其の實績漸く伸展の機運を示しつゝあり。

實業補習學校教員養成所　大正十一年四月初めて宮崎農學校に併設し大正十五年四月之を宮崎高等農林學校に變更併設す。修業年限二ケ年にして宮崎高等農林學校の設備を共用するを以て經濟上に將又教授上に利便尠からず、二學級に編制し教員は有資格22人（內兼務19人）無資格兼務者1人を置く、而して有資格專任3人の中2人は奏任待遇にして所長の事務は高等農林學校長之を取扱ふ、俸給は最高1,820圓最低1,020圓平均1,450圓なり、生徒定員は40人なるが年度內三月一日

現在の生徒數は38人にして定員に充たず本年度募集人員は20人にして122人の志願者の中より20人を入學許可す、而して本年度卒業者は17人なりとす。

盲學校 盲學校としては宮崎市に縣立代用日向訓盲院、延岡市に延岡盲啞學校あるも何れも私立にして設備未だ充分なりと謂ふを得ず、學校は初等部中等部に別ち中等部には本科は普通科（延岡のみ）鍼按科を置き更に日向訓盲院には別科、延岡盲啞學校には豫科を併置す、學級は初等部4學級中等部9學級に編成す、教員は有資格8人（內盲人3）無資格3人（內盲人1）にして其の需要供給は適當に行はる、生徒定員は初等部32人、中等部本科78人、豫科10人なるが年度內三月一日現在に於ける生徒數は初等部19人、中等部54人 豫科9人、別科4人なり、本年度內に於ける入學者は初等部10人、中等部本科21人、別科3人にして卒業者は初等部5人、中等部4人なりとす。

聾啞學校 1校あり都城聾話學校にして縣立代用に指定す、大正十五年一月初めて民家の一部を校舍として開校したるが昭和五年十一月校舍を新築し昭和六年一月法規に基き組織を變更し私立學校の認可を受け同年四月縣立代用校に指定したるものなり、初等部を置き本科、豫科に別ち學級は本科4學級、豫科2學級に編制す、教員は有資格3人、無資格5人あり、生徒定員は本科90人豫科30人なるが年度內三月一日現在の數は本科38人、豫科25人を有す、本年度中の入學者は本科12人、豫科25人、卒業者は本科1人、豫科9人なり、本校も盲學校と同しく其の設備未だ充分ならざるを以て鋭意其の改善を助成しつゝあり。

各種學校 各種學校は何れも私立にして6校あり卽ち宮崎高等計理學校は簿記教育に、宮崎專修學校は補習教育に、都城共立高等商科學校は補習教育並に簿記、英語教育に、宮崎、都城兩産婆看護婦學校は産婆、看護婦養成に、都城有德裁縫女學校は裁縫並に補習教育に何れも相當の施設の下に教育を施しつゝあり。

青年訓練所 所數は市立10、町村立113、私立2ありて其の中小學校に併置するもの48、實業補習學校に併置するもの6、實業補習學校を充用するもの 68、單獨設置のもの3にして未設置の市町村なきは青年教養上尙に喜ばしきことなりとす。主事は124人（小學校長88人實業補習學校長34人其他2人）指導員778人（小學校教員236人實業補習學校教員206人 在鄉軍人324人 其他12人）ありて之が教養に怠らず、而して年度內三月一日現在に於ける生徒總數は10,506人にして修了者は1,388人なりとす。

學校衞生 學校に屬する衞生職員の數は醫師289人（內眼科1人）齒科醫62人、看護婦37人にして之が手當年額は醫師12,413圓、齒科醫610圓、看護婦7,734圓なり。而して校醫執務の狀況は定期に登校して身体檢査、トラホームの檢診をなして衞生狀態を視察し又は講話をなす、學校看護婦は目下之れを設置せる學校は37校（縣立3、市立20、町村立14）に過ぎざるも各執務規程にに依り毎日教員に準し登校執務す。衞生施設に關しては未だ完全の域に達せさるを以て生徒兒童幼兒齲齒豫防、小學校兒童の蛔虫驅除衞生訓練要目等に關しては夫々訓令し尙縣下四箇小學校を選び學校衞生研究學校に指定し學校衞生研究會を開催し學校看護法講習會と相關聯し以て學校衞生思想の普及に努めつゝあり。体育方面も最近著しく勃興し從つて職員、生徒、幼兒の健康狀態も良好に赴き又疾病治療等に關しても學校診療施設をなすものあるに至り近時學校醫の外に專門科目醫に囑託する傾きある等衞生思想漸次增嵩しつゝあるも「トラホーム」の如きは未だ全國の平均を降らさる狀況なるを以て之れが撲滅には鋭意努力しつゝあり。縣としては宮崎市の各中小學校生徒兒童中學業成績の向上の爲めに耳鼻科疾患を有するものにつき無料診察を行ひ又小學兒童の無料手術を施せり、一方又學校齒科醫設置規程を設け口腔衞生方面にも注意を促し既に其の設置校は62校に達したり。

教員保姆檢定及免許狀 小學校教員檢定は試驗によるものは毎年六月、十一月の二回に行ふを例とし無試驗によるものは隨時之を施行す、而して本年度に於ける檢定人員は小學校本科正教員80人（試驗51人、無試驗29人）尋常小學校本科正教員267人（試驗255人、無試驗12人）小學校專科正教員143人（試驗112人、無試驗21人）小學校准教員9人（試驗2人、無試驗7人）尋常小學校准教員101人（試驗60人、無試驗41人）保姆試驗、無試驗各3人卽ち總人員試驗480人無試驗123人なりしが其の合格者は試驗によるもの31人無試驗によるもの84人にして合格率は受驗者100人に付試驗6.4、無試驗68.3となる。尙之を出願資格別に見るときは小學校本科正教員は試驗 0.0、無試驗34.5 尋常小學校本科正教員は試驗6.7、無試驗33.3、小學校專科正教員は試驗8.9、無試驗95.2、小學校准教員は試驗0.1無試驗 85.7 尋常小學校准教員は試驗6.7 無試驗100.0 保姆試驗0.0 無試驗100.0なり。本年度中に於ける免許狀授與人員は師範卒業に依る者男120人女76人檢定合格者小學校本科正教員男130人、女76人、尋常小學校本科正教員男20人、女1人、小學校專科正教員男11人、女19人、小學校准教員男6人、尋常小學校准教員男21人、女24人、保姆3人なりとす。

講習會 學事に關する講習會は縣主催のもの8回、市主催のもの1回あり、其の講習員の資格は縣主催のものは小學校本科正教員、市教育會主催のものは中等學校及小學校教員にして講習科目は縣主催のものは主として學科の補習、武道教育の原理及方法、体操、手工、家事、市教育會主催のものは体育論、現象學なり、而して講習證書を附與せし人員は縣主催のもの122人、市教育會主催のものは授與せず。

社會教育 社會教育に付いては社會教育主事1人及体育運動主事1人を置き學校、青少年團、青年訓練所、女子青年團、婦人會、体育會、教化團体、公益法人、其の他一般民衆を對象とし講習會、講話會、修養會、活動寫眞、運動競技會等に依りて一般社會の健全なる發展を企圖し其の成績漸次向上しつゝあり、青年團は一町村一團主義にて郡市縣聯合青年團を組織し團長は團員中より選

臭せしむる方針なるも未だ市町村長、小學校敎員等より發ぬるものあり每年總會、講習會、武道運動競技會、雄辯會等を催して智德、体育の增進を計る。而して靑年團の數は現今男子 120、女子 100 にして團員數は男子 33,491 人、女子 14,591 人を有し之が本年度に於ける經費は男子 17,509圓女子 3,257 圓なりとす。

圖書舘　現今圖書舘の數よ縣立 3、町立 2、村立 2、私立 1、右の外公立小學校に附設のもの 64 なるが近時一般讀書熱の高まりたる結果として之が利用亦漸次增加し逐年其の効を擧けつゝあり、藏書數は和漢書 110,619 冊、洋書 1,191 冊にして本年度中の開舘延日數は 18,039 日に及び閱覽人員は延 225,218 人に達せり。

育英事業　縣內に育英事業を營むものは財團法人宮崎縣奬學會、內藤家育英事業、都州島津奬學資金、佐土原敎育會、東臼杵郡南鄕村、財團法人西臼杵郡自治協會等を主なるものとし其他村、村敎育會、個人に於て營むもの 18 に及び就中宮崎縣奬學會は縣費補助の下に東亞同文書院生の派遣と高等專門學校以上に學び學資乏しき子女に對し貸費を行ひ其の材器を大成せしめつゝありと雖財政極めて貧弱にして補給金額も亦僅少なり。而して補給人員は每年百人を算し本事業開設以來の卒業者亦 200 人に達せんとす。更に昭和五年度より縣費の補助を得て中等敎育學資給與の途を講じ每年凡三十名を選拔給與せり、之が完成の上は凡そ百五十人程度の給費者を見る計畫にして此の施設は延て市町村育英事業の擴張を誘導するの見込のもとに之が施設の普及を勸奬しつゝあり、其他の施設は概ね市町村又は舊藩の區域出身者を限りて驥足を延ばしむるに備ふる育英事業なりとす、由來本縣は文化の進度遲々たるものあり一に以て人材の養成を急務と認むるが故に該事業の進展に關しては考慮を怠らざる所なり。

公學費　昭和八年度公學費總額は 4,570,077 圓にして之を費途に依り區分すれば小學校費 2,653,669 圓、師範學校費 148,301 圓、中學校費 243,672 圓、高等女學校費 215,438 圓、實業學校費 324,983 圓實業補習學校費 334,635 圓、實業補習學校敎員養成所費 14,903 圓、幼稚園費 2,961 圓、圖書舘費 17,716 圓、靑年訓練所 22,182 圓、其他 591,617 圓とす。而して之が費用の負擔を區分するときは縣費1,388,301 圓、市町村費 3,181,776 圓なり。

今既往十ケ年間の公學費を比較すれば次表の如し。

年度	總額	縣費	市町村費	現住人口一人ニ付公學費負擔
	円	円	円	円
昭和八年度	4,570,077	1,388,301	3,181,776	5.493
昭和七年度	4,306,035	1,387,895	2,918,140	5.268
昭和六年度	4,310,600	1,385,773	2,924,827	5.371
昭和五年度	4,589,083	1,468,019	3,121,064	5.850

年度	總額	縣費	市町村費	現住人口一人ニ付公學費負擔
	円	円	円	円
昭和四年度	4,993,868	1,696,923	3,296,945	6.472
昭和三年度	5,012,790	1,306,363	3,706,427	6.622
昭和二年度	4,690,980	1,274,171	3,416,809	6.370
昭和元年度	4,483,526	1,370,804	3,112,722	6.156
大正十四年度	4,149,179	1,195,722	2,053,457	5.801
大正十三年度	4,332,494	1,264,816	3,067,678	6.070

公學資產　昭和八年度に於ける縣市町村公學資產總額は 11,421,990 圓にして前年に比し 176,545 圓を增加したり、內縣公學資產は 3,163,381 圓、市町村公學資產は 8,258,609 圓平均一市町村 120,231 圓となる。

第一六　社會事業

本縣は元來財產の分配狀態比較的平均を保ち健全なる經濟狀態を維持せるを以て偶々疾病、老衰或は不慮の災厄に罹れる等所謂救恤を必要とする者あるも環境の富祐と人情の敦厚と相待ち隣佑救濟の美風を一般に保有し從て公共救恤を要するが如きは殆ど稀有にして自然社會事業施設の發達を見さる狀態なりしが近時生產界の發展を見、加ふるに漸く交通機關の整備に伴ひ時流の推移は自ら各種社會事業の施設を要求するの機運到來するに至れり、故に縣は從來之れが施設として感化院、人事相談所等を設置せるの外昭和三年に於て縣下各市町村に方面委員を置き其の他經濟施設として副業奬勵及自作農創設、住宅改善等に努めつゝあり、市町村の事業としては大正九年南那珂郡細田村營質庫の開設を嚆矢とし細島町、都城市、宮崎市、美々津町、清武村にも其の經營あり靑島村、北浦村亦近く開業せんとす其の他公設浴場、住宅供給、職業紹介所等の施設を見るに至り又私設事業の主要なるものには組合病院、自治協會、石井紀念協會（岡山孤兒院事業を繼承）、隣保館、託兒所、兒童健康相談所其他施藥救療及各種社會事業助成機關等設けられ其の種類に於ても其の數に於ても近時異常の進展を示しつゝあり。

罹災救助基金　昭和八年度に於ける罹災救助支出總額は 1,701 圓にして、之が費目別金額は食料費 520 圓、被服費 469 圓、小屋掛費 336 圓、就業費 294 圓、學用品費 82 圓なり、而して之が年度末基金現在高は 1,791,089 圓にして前年に比し 10,587 圓の減少を示せり。

恤救　恤救規則に依る昭和八年度の救濟人員は 1,373 人にして中生活扶助の 1,217 人最も多く醫療の65 人、埋葬の 47 人之に亞ぎ生業扶助の 30 人、助產の 14 人の順位となり、而して救護金總額

は33,678圓にして之が支途は生活扶助 26,679 圓、醫療 5,940 圓、生業扶助 660 圓、埋葬 329 圓、助産70 圓なり。尙之が救護人員に就き觀るに 十三才以下の幼者 550 人にして最も多く 之に亞ぐは六十五才以上の老衰者 488 人にして疾病傷痍の 225 人、不具癈疾の 51 人、精神耗弱又は身体虛弱の45 人、姙産婦 14 人の順位なり。

第一七 警 察

警察職員 警察部及縣下十二警察署の昭和八年末現在に於ける職員總數は 570 人（兼務6人を含む）にして前年に比し 14 人の增加を示せるは 警察官增員の結果にして社會組織の複雜化と 人口の躍進的增加に伴ひ警察官の增員は必然的に來る現象なり。

警察官對現住戶口 縣下十二警察署に屬する巡査の總數は 421 人（內巡査部長 56 人）にして之が一人に對する現住戶數は 339 戶、現住人口は 1,976 人に當り 1 方里 19 に對し一人の割合なり。

火災 昭和八年中に於ける出火は 189 件にして之を前年に比するときは 5 件の減少となり中失火は 156 件にして最も多く放火 18 件、不審火 6 件、其他 9 件の割合なり、之が罹災世帶數は全燒 166. 半燒 39. 總數 205 にして其の損害見積金額は 176,810 圓に及び、前年に比し 1,038,037 圓の減少となり最近五箇年間に就て觀るも最低の損害額なり。而して出火の原因を探究するに其の最も多きは竈、浴場の不始末 39 件にして殘火不始末 28 件、放火 18 件、火鉢、炬燵、媛爐の不始末 18 件、弄火 23 件等が其の多きものに屬す。

尙山林原野の火災は 28 件にして前年に比し 60 件少く其の被害見積價額は 1,288 圓にして前年に比し 23,758 圓の減少を示せり。

工場法適用工場 昭和八年十月一日現在に於ける工場法適用工場は 560 にして中雜工場の 370 最も多く染織工場の 91 之に亞ぎ 機械器具工場の 43. 特別工場の 38. 飮食物工場の 12. 化學工業 6 の順位なり。尙職工數は總數 11,607 人（男 4,676 人、女 6,931人）なり。

自動車運轉者 昭和八年末現在に於ける運轉者總數は 1,718 人（內女子運轉者 2 人）にして 內兵役關係者は陸軍 328 人、海軍 16 人なり、尙本年中の志願者總數は 296 人にして免許を附與せしものは140 人、自動車の事故其他に依り免許を取消したるものは 14 人に及べり。

犯罪 昭和八年中本縣に於ける犯罪發生件數は16,508件にして前年に比し2,116件の增加を示し又檢擧件數は16,279件にして前年に比し3,659件の增加を示せるは共に智能的犯罪の增加せる結果に起因す、而して發生件數の中最も多きは竊盜罪にして其の件數は 4,500 件（前年に比し 429 件減）の多きを示し次は詐欺取財の 1,194 件（前年に比し 460 件減）、業務上橫領罪の 448 件（前年に比し

49 件減）、橫領罪 363 件（前年に比し 48 件減）、傷害罪 279 件（其年に比し 32 件增）、住居を侵すの罪 230 件（前年に比し 477 件減）等を多きものとし其他は概して智能的犯罪多く 而して上記の如く前年に比し其の件數の減少を觀たるは誠に喜ぶべき現象なるも社會組織の複雜化に伴ひ之等犯罪の發生件數は逐年漸增の傾向を辿りつゝあるは亦憂ふべき現象なりとす。

第一八 衞 生

醫藥業者 昭和八年末現在に於ける醫師は 392 人（內女醫 3 人）、齒科醫師は 110 人（內女齒科醫 4 人）、藥劑師 78 人（內女藥劑師 3 人）、藥種商 216 人、製藥者 16 人、產婆 600 人、看護婦 232 人にして之を前年に比するときは醫師 3 人、藥劑師 8 人、藥種商 12 人、製藥者 1 人、產婆 22 人、看護婦 30 人を何れも增加せるも齒科醫は 8 人の減少を示せり。而して醫師一人に付現住人口は 2,122 人に當り齒科醫師は 7,563 人、藥劑師は 10,666 人、產婆は 1,387 人に當れり。

現住人死亡 昭和七年中に於ける 本縣內現在人死亡者總數は 13,423 人にして 前年に比し 357 人を減少し其の中男の死亡者は 6,990 人（5割2分）女の死亡者は 6,433 人（4割8分）なり、而して之が死亡原因に就き觀るに其の最も多きは 肺炎及氣管支肺炎の 1,541 人（1割1分）にして 下痢及腸炎の 1,536 人（1割1分）其他の疾患の 1,352 人（1割）腦出血及腦軟化の 1,297 人（1割）老衰の 969 人（7分）腎臟炎の 891 人（7分）肺結核の 789 人（6分）等を主なるものとす。尙死亡千に付原因別比例を觀るに肺炎及氣管支肺炎 114.8（男 128.4 女 100.0）下痢及腸炎 114.4（男 106.2 女 123.3）其他の疾患 100.7（男 107.1 女 93.7）腦出血及腦軟化 96.6（男 107.3 女 85.0）老衰 72.2（男 57.3 女88.3）腎臟炎 66.4（男 56.5. 女 77.1）肺結核 58.8（男 53.2 女 64.8）なりとす。

上水道 上水道は宮崎市と油津町に設置せられ配水管の總延長は 油津町の分 8,616 米、宮崎市の分 77,662 米に達し給水戶數 4,197（油津 1,276. 宮崎 2,921）戶に及ぶ、濾過水量は油津 823 立方米、宮崎 622,069 立方米なりとす、宮崎市に於ける給水戶數 其の設備の大なるに比し著しく尠きも右は未だ創業中にかかるを以て一般に普及せさる結果なるが當局の奬勵と一般の自覺とにより日を逐ひ增加しつゝあり。

汚物掃除 に關しては夫々其の指定地域たる宮崎市、都城市、延岡市、油津町に對し法規の命する所の吏員を置かしめ十分掃除を督勵せしめ其の他の町村に對しても相當施設を促すと共に警察官署長の取締と相俟て相當の成績を擧げ居れり。

屠場數 十ケ所にして其の分布は東臼杵郡及南那珂郡は各二ケ所にして他は何れも一市郡一ケ所を有し屠場の經營上眞に適當の分布を示せり、而して右屠場は何れも公營にして概して經營施設共

に良好なり。

防疫　縣下に發生せる法定傳染病中主たるものは赤痢、實布垤利亞及腸チブスにして其の本年の罹病者は赤痢230人（男116人、女114人）實布垤利亞103人（男53人、女50人）腸チブス165人（男84人、女81人）なるが就中腸チブスは從來殆んど縣下各地に散蔓したるを以て之が豫防注射の普及並に宣傳に鋭意努めたる結果漸次減少の趨勢を示せり、蓋し其の發病の原因を探究するに本病には逍遙性腸チブスと小兒腸チブスの如き臥床するに至らすして止むものあり、て之等より病原菌を散蔓するの機會あると且つ他の傳染病に比し早期診斷困難なる關係等によるものなるべく次に最も注目すべきは猩紅熱にして本縣は從來殆んど皆無なりしも大正十五年突如之が流行を來し90名の發生を見、昭和二年に於て更に124名の多きを算したるも鋭意防疫の効果顯はれ漸次減少するに至れるも本年に於て尙6名の患者を出せり。

細菌檢査　從來縣衞生課附屬細菌檢査所と相俟て都城、延岡にも設置し細菌の檢査に努め主として培養試驗血液反應試驗及顯微鏡檢査の三方法を以て傳染病患者早期發見に備へ縣民竝に地方開業醫の需めに應しつゝありて相當實績を擧げ居れり。

結核　本病罹病者の數は從前は比較的少數なりしも最近縣外の諸工場に出稼を爲す婦女子增加し之等が罹病後歸鄉し不知不識自他無關心の間に病菌を散蔓する等の如き其の主因と觀られ現時にありては他府縣と大差なき罹病者あるに至れり、卽ち昭和七年の死亡者に付いて見るも死亡者千人に對する結核患者の死亡率は全國平均74%4なるに對し本縣は58%8にして全國の中位以下に在るとは云へ逐年其の率を增加するの傾向あることは憂ふべき現象なりとす。而して本年に於ける要健康診斷豫定人員は10,150人で中健康診斷を施行したる人員は10,067人にして患者數皆無なりしは喜ばしき現象なり。

花柳病　縣下に於ける花柳病は陸海軍壯丁檢査の成績に徵すれば比較的少數（本年檢査の結果壯丁百に付1.2人）にして漸次減退の趨勢を示すに至りしも未だ安んずべきにあらず、又娼妓は勿論藝妓酌婦に對しては夫々自衞組合を設けしめ每月二回の健康診斷を勵行せしめ居るを以て其の効果大いに見るべきものありと雖も本年の娼妓健康診斷の結果は受診延人員23,720人に對し尙且364人の入院患者（受診者百に對する入院患者1.5人）を見るに至りしことは遺憾とす。

トラホーム豫防　トラホーム患者は縣下に相當ある見込なるを以て鋭意之が豫防に努むと雖未だ豫期の効果を見るに至らず、而して昭和四年よりは新事業として市町村當局、青年會、婦人會の各幹部、產婆、看護婦等に對しトラホーム豫防治療補助員養成の目的を以て縣より技術員を各主要地に派遣し講習指導の任に當らしめ修了者には夫々修業證を交付し將來是等をして點眼洗滌の補助行爲をなさしむるに努むるの外特殊營業者に對しては檢診を施しつゝあるが其の本年の成績は

檢診施行人員12,853人の中患者數1,498人（重症136人、輕症651人、凝眞症711人）の多數を出し受診者百に付患者數は11.65人なりとす。

第一九　財　政

經　費　昭和八年度國庫支辨の縣經費は3,404,912圓にして內經常部1,549,193圓、臨時部1,855,719圓とす、之を前年度に比較すれば經常部に於て105,200圓、臨時部に於て471,424圓を增加したる結果總額に於て576,624圓の增加を示せり。

本年度縣經費は歲入總額12,033,499圓、歲出總額11,605,288圓にして之を前年度に比すれば歲入に於て785,371圓、歲出に於て747,066圓の增加となる、其の著しく增加したる事由は疲弊せる農山漁村の匡救事業等勃興したるに由る、今既往十ケ年の消長を示せば次表の如し。

年度	歲入 總額	歲入 經常部	歲入 臨時部	歲出 總額	歲出 經常部	歲出 臨時部	歲出 指數
	圓	圓	圓	圓	圓	圓	
昭和八年度	12,033,499	3,973,883	8,059,616	11,605,288	3,174,584	8,430,704	256
昭和七年度	11,248,128	3,462,531	7,785,597	10,858,222	3,127,692	7,730,530	240
昭和六年度	7,799,596	3,641,190	4,158,706	7,377,462	3,086,126	4,291,336	163
昭和五年度	8,708,629	4,397,632	4,310,997	7,006,476	3,124,639	3,881,837	155
昭和四年度	8,500,618	3,987,018	4,513,600	6,534,015	3,191,654	3,342,361	144
昭和三年度	8,195,983	3,789,653	4,406,330	5,911,561	3,028,165	2,883,396	136
昭和二年度	6,228,526	3,490,335	2,738,191	5,194,711	2,907,835	2,286,876	115
昭和元年度	5,547,244	3,652,625	1,894,619	4,753,011	2,790,813	1,962,198	105
大正十四年度	5,526,075	3,528,447	1,997,628	4,497,359	2,719,473	1,777,886	99
大正十三年度	5,635,600	3,668,882	1,966,718	4,532,197	2,721,112	1,811,085	100

市町村費は歲入7,365,727圓、歲出7,033,022圓にして前年度に比し歲入に於て875,536圓、歲出に於て847,164圓の增加を示し又水利組合費は歲入211,047圓、歲出182,525圓にして前年度に比し歲入に於て126,395圓、歲出に於て115,755圓の增加を示せり。

今市町村費及水利組合費の既往十ケ年に於ける決算額を示せば次表の如し。

年度	歲入 市町村費	歲入 水利水害組合費	歲出 市町村費	歲出 水利水害組合費	現住人口一ニ付歲出 縣	現住人口一ニ付歲出 市町村
	圓	圓	圓	圓	圓	圓
昭和七年度	7,365,727	211,047	7,033,022	182,525	13.052	8.454
昭和六年度	6,490,191	84,652	6,185,858	66,770	9.026	7.568

年度	歲入		歲出		現住人口一ニ付歲出	
	市町村費	水利水害組合費	市町村費	水利水害組合費	縣	市町村
	円	円	円	円	円	円
昭和五年度	7,747,616	93,521	7,180,147	66,294	8.933	9.154
昭和四年度	7,754,213	123,118	7,218,744	99,879	8.468	9.355
昭和三年度	7,635,057	100,097	7,061,384	83,820	7.809	9.328
昭和二年度	7,650,429	109,628	6,933,957	89,001	6.978	9.315
昭和元年度	7,146,892	93,049	6,419,346	75,055	6.526	8.815
大正十四年度	6,465,691	120,174	6,004,981	99,645	7.726	9.040
大正十三年度	6,912,716	133,625	6,350,643	121,582	6.349	8.896
大正十二年度	6,634,772	198,404	6,012,526	180,315	6.666	8.558

諸說負擔　昭和七年度國稅總額は 2,684,768 圓（賦課額）にして 內直接稅に屬するもの 1,502,851 圓、間接稅に屬するもの 1,181,917 圓なり、而して之を前年度に比較すれば間接稅に於て 181,898 圓、直接稅に於て 285,254 圓、總額 467,152 圓の減少を示せり。

昭和七年度縣稅は 3,013,909 圓にして之を前年度に比すれば 94,544 圓の增加となり 市町村稅は、3,518,657 圓にして前年度に比し 31,524 圓を減し、又水利組合費は 43,919 圓にして 前年度に比し 10,220 圓の增加を示したり。

而して現住一戶の負擔額は 直接國稅 10.532 厘、縣稅 21.121 厘、市町村稅 24.658 厘、水利組合費 308 厘、總額 56.619 厘にして 前年度に比し 3.105 厘の減額を示せり、今既往十ケ年間の負擔狀況を示せば次表の如し。

年度	總額					現住一戶ノ負擔額				
	總額	直接國稅	縣稅	市町村稅	水利組合賦課額	總額	直接國稅	縣稅	市町村稅	水利組合賦課額
	円	円	円	円	円	円	円	円	円	円
昭和七年度	8,079,336	1,502,851	3,013,909	3,518,657	43,919	56.619	10.532	21.121	24.658	0.308
昭和六年度	8,291,350	1,788,105	2,918,365	3,550,181	33,699	59.114	12.749	20.807	25.311	0.240
昭和五年度	9,474,765	1,849,566	3,613,122	3,722,551	46,252	68.688	12.638	26.193	29.567	0.288
昭和四年度	9,135,068	1,896,150	3,035,887	4,151,317	51,714	69.512	14.428	23.101	31.589	0.394
昭和三年度	8,998,459	1,883,263	2,929,955	4,134,278	50,963	69.671	14.581	22.685	32.010	0.395
昭和二年度	8,708,894	1,901,605	2,810,474	3,947,554	49,261	68.126	14.876	21.985	30.880	0.385
昭和元年度	9,086,408	1,961,163	3,011,521	4,067,558	46,166	72.597	15.669	24.061	32.498	0.369
大正十四年度	9,049,821	2,168,845	2,895,172	3,931,422	54,382	73.288	17.564	23.446	31.838	0.440
大正十三年度	9,110,064	2,014,175	3,018,622	4,023,988	53,279	75.665	16.729	25.071	33.422	0.443
大正十二年度	8,919,946	1,958,202	2,928,890	3,965,083	67,771	74.883	16.439	24.588	33.287	0.569

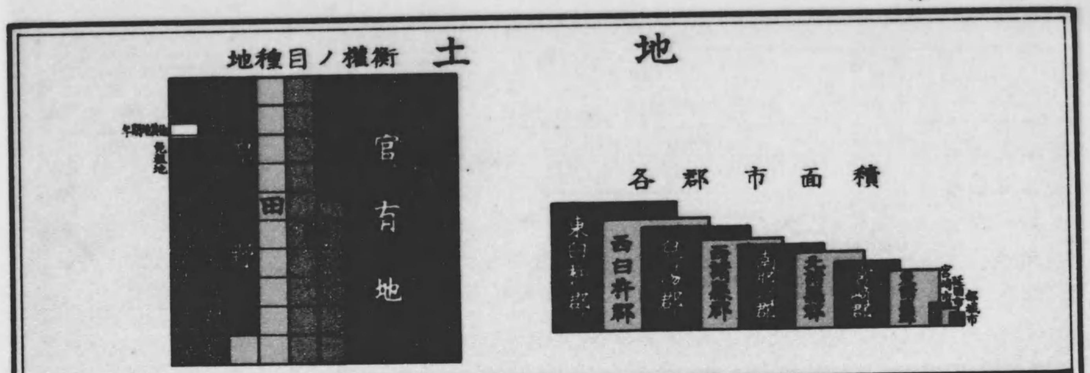

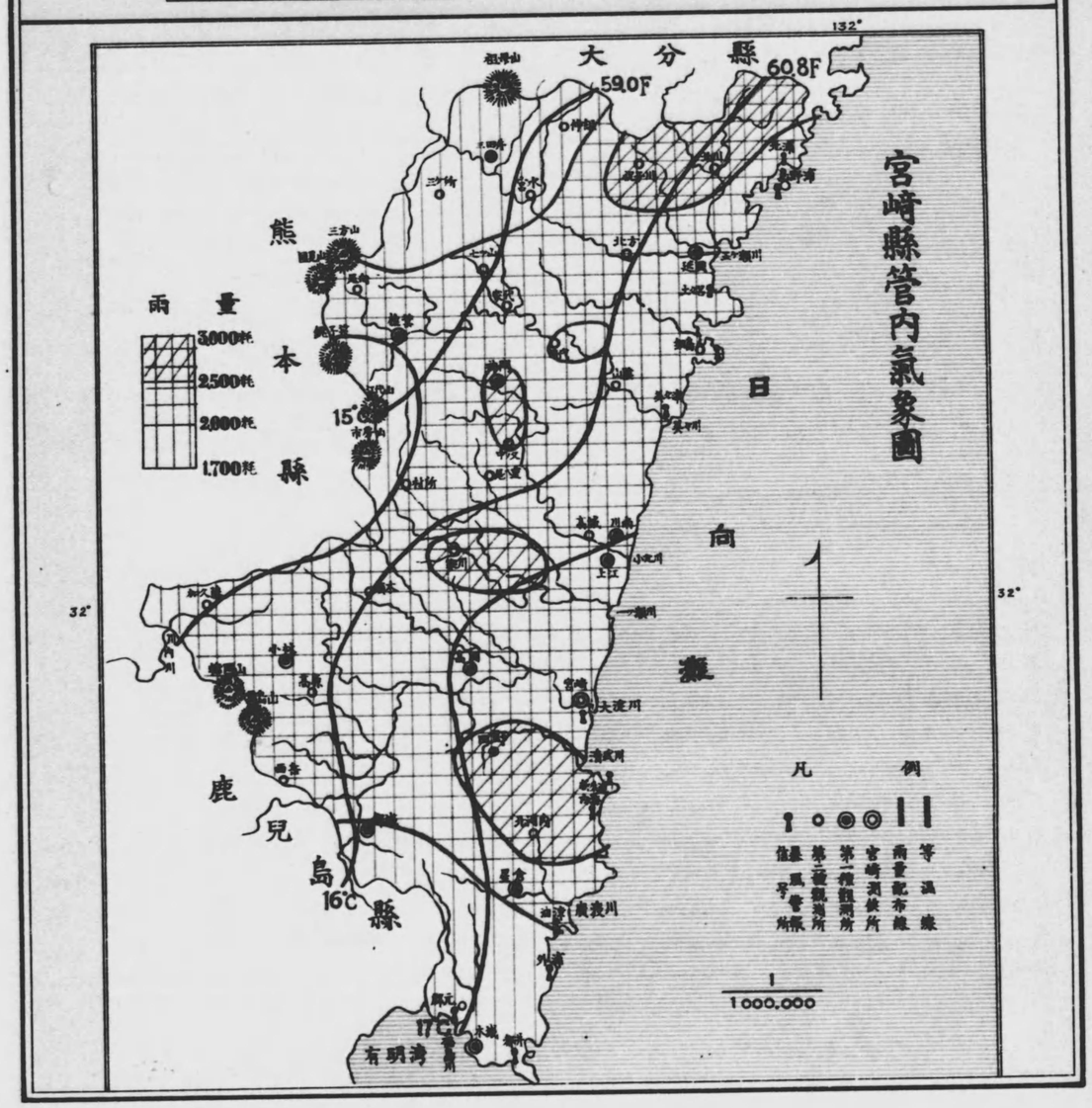

現住人口増加率累年比較

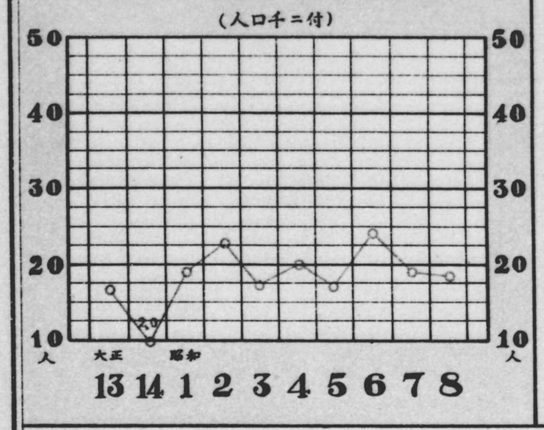

現住人口増加率一箇年平均（自昭和四年至八年）

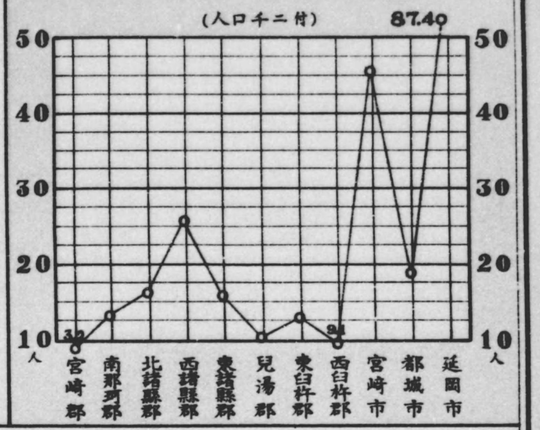

人口ノ密度

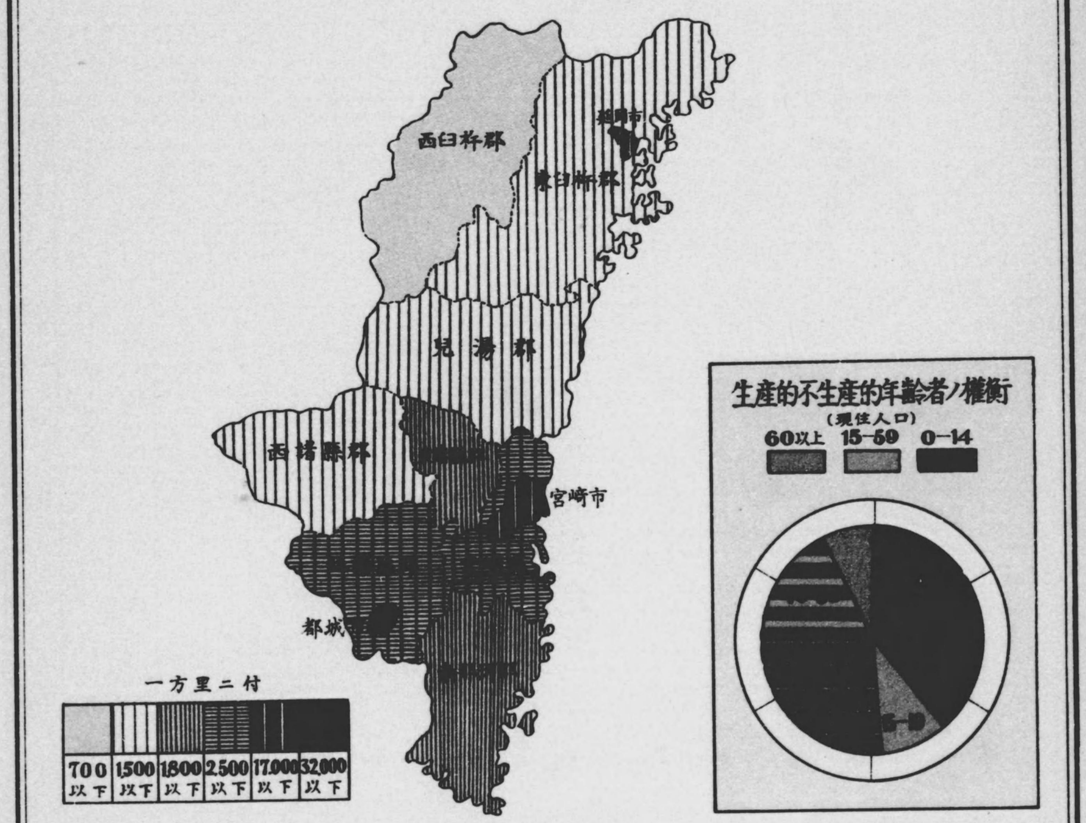

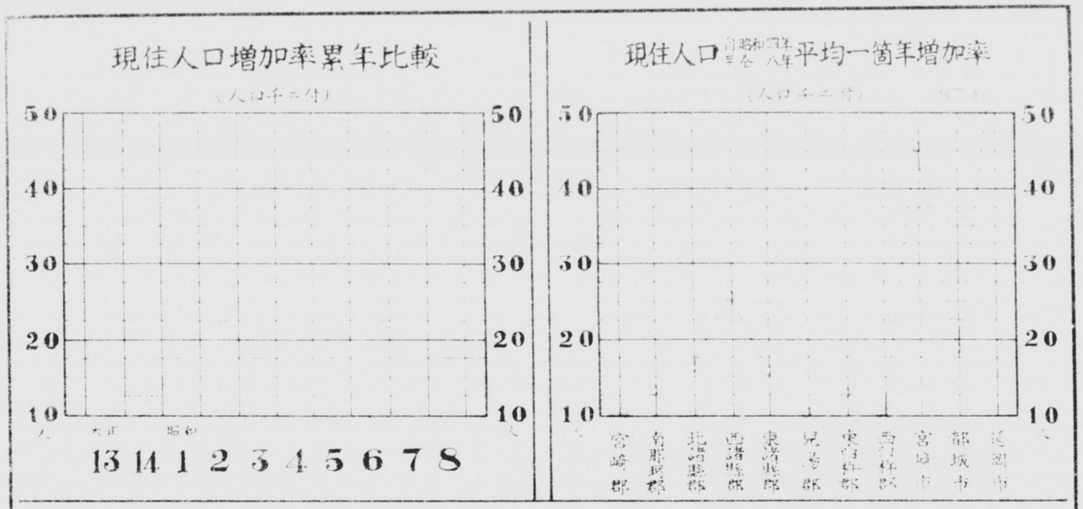
現住人口増加率累年比較
（人口千ニ付）
50
40
30
20
10
大正
昭和
13 14 1 2 3 4 5 6 7 8
現住人口平均一箇年増加率（自昭和四年至八年）
（人口千ニ付）
宮崎郡
南那珂郡
北諸縣郡
西諸縣郡
東諸縣郡
兒湯郡
東臼杵郡
西臼杵郡
宮崎市
延岡市

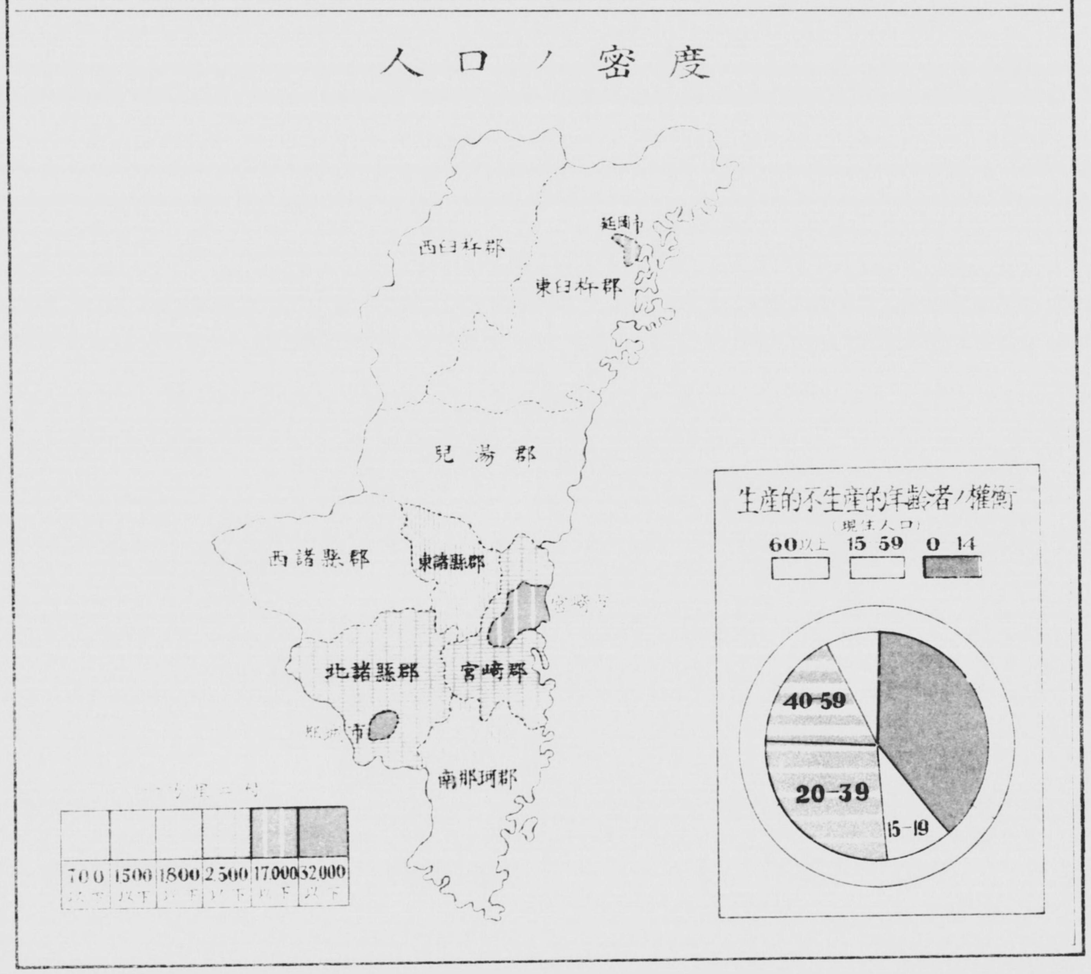
人口ノ密度
延岡市
西臼杵郡
東臼杵郡
兒湯郡
西諸縣郡
東諸縣郡
北諸縣郡
宮崎郡
南那珂郡
700 1500 1800 2500 17000 52000
生産的ト不生産的年齢者ノ構成
（現住人口）
60以上 15-59 0-14
40-59
20-39
15-19

第三圖

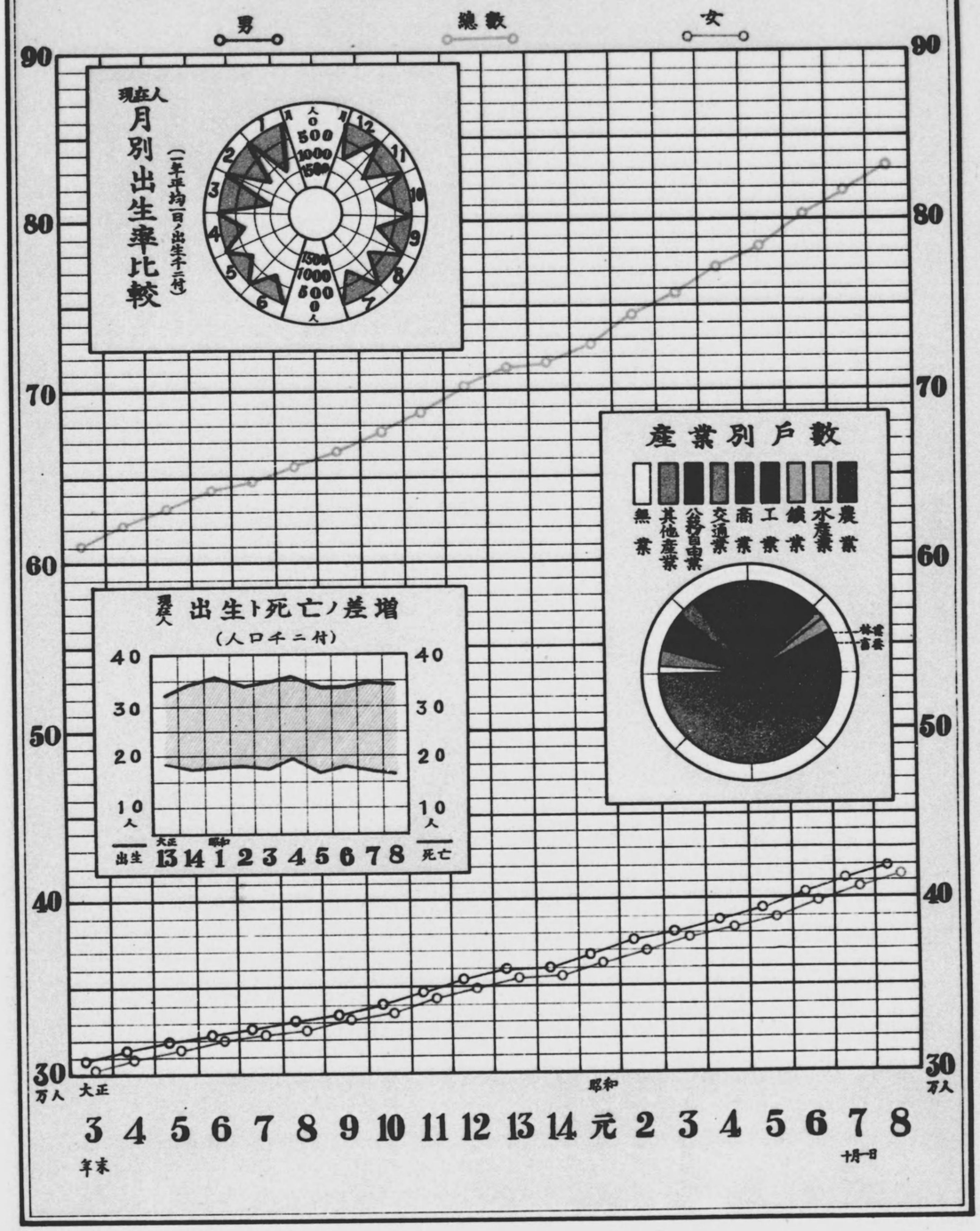

現住人口
男
總數
女
現在人
月別出生率比較
(一年平均一日ノ出生千二付)
數戶別業產
農業
水產業
鑛業
工業
商業
交通業
公務自由業
其他產業
無業
增差ノ亡死ト生出
(人口千二付)
出生
死亡
大正
昭和
3 4 5 6 7 8 9 10 11 12 13 14 元 2 3 4 5 6 7 8
年末
十月一日

本籍人口年齢構成

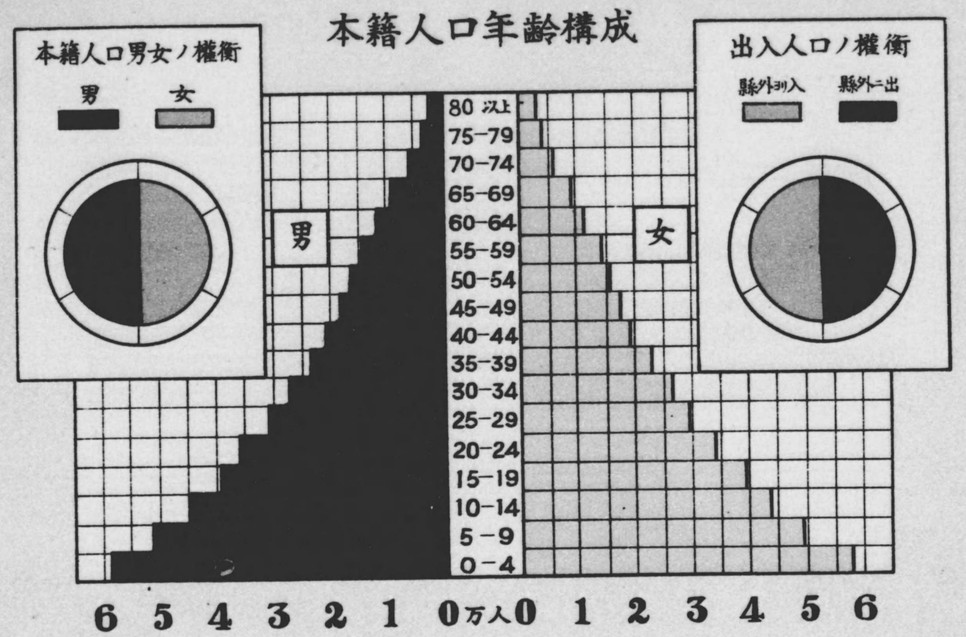

現住人口年齢構成

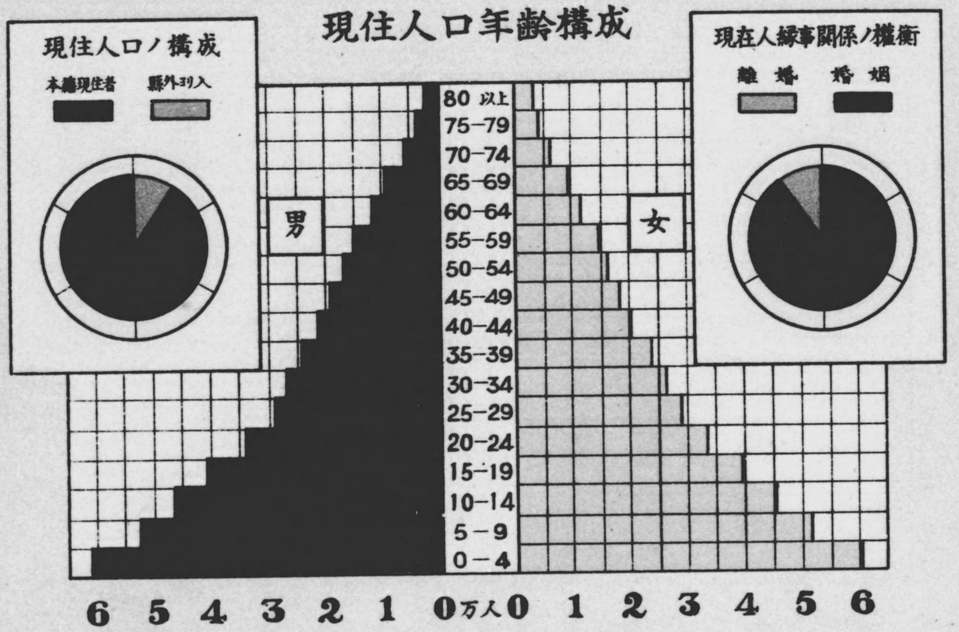

産業別生産額累年比較



郡市別生産額

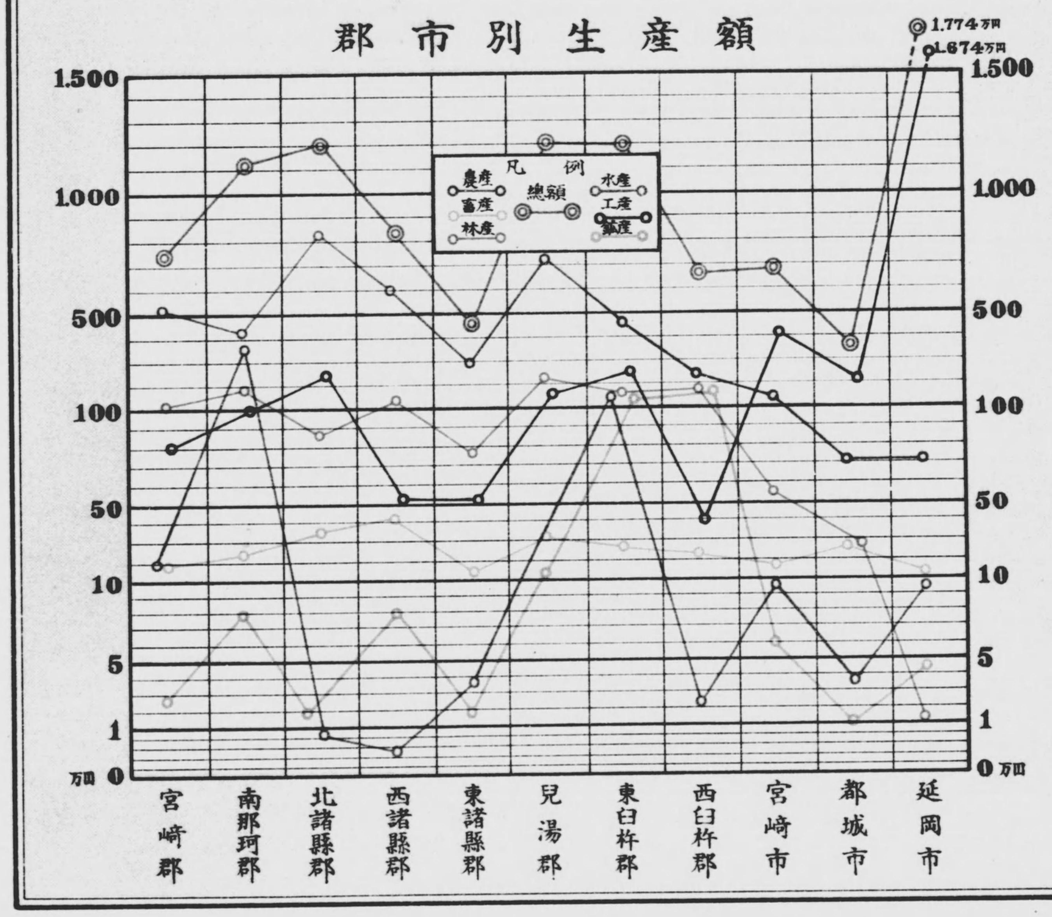

主要物産生産價額

産額50萬圓以上

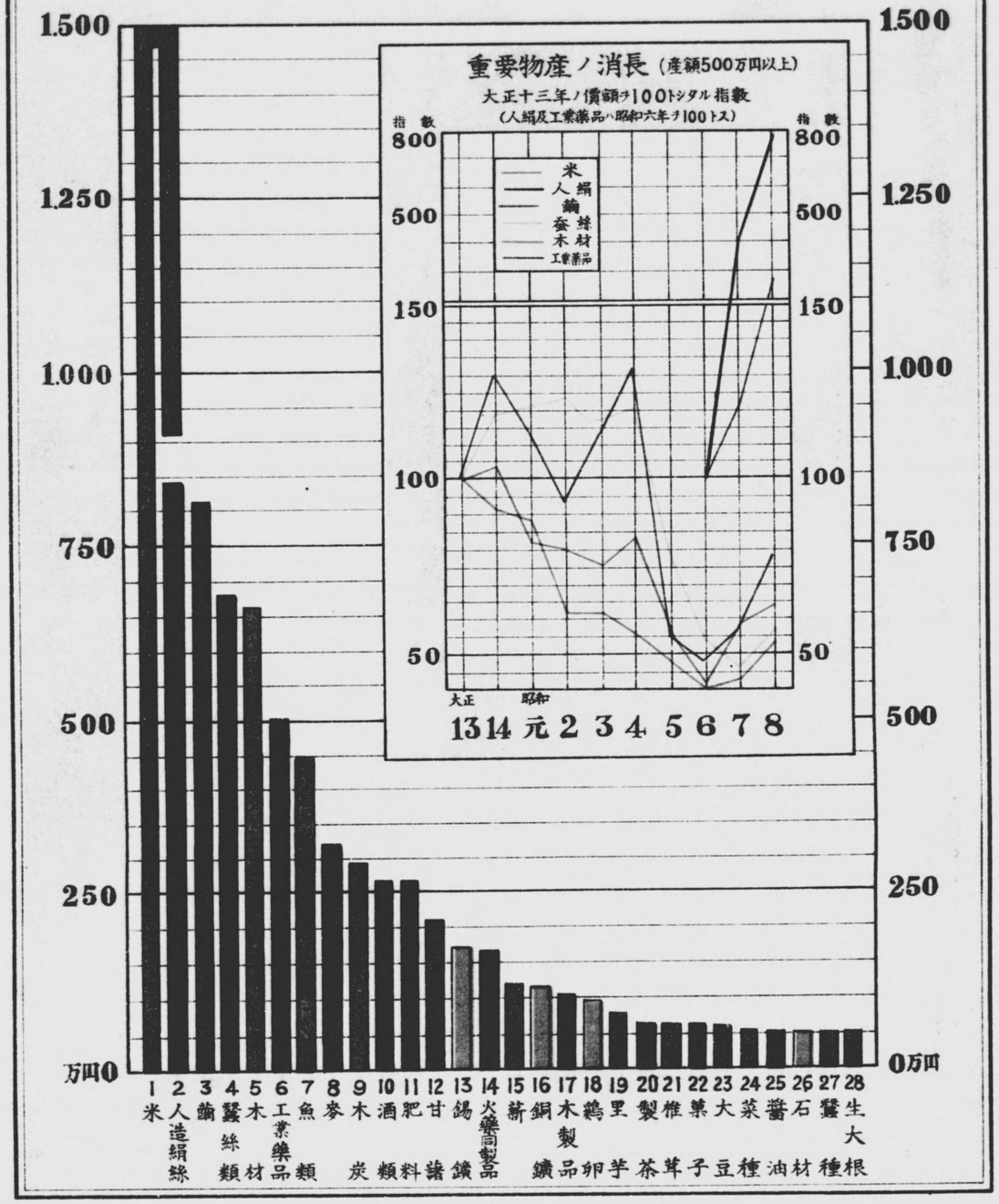

米收穫高及價額累年比較

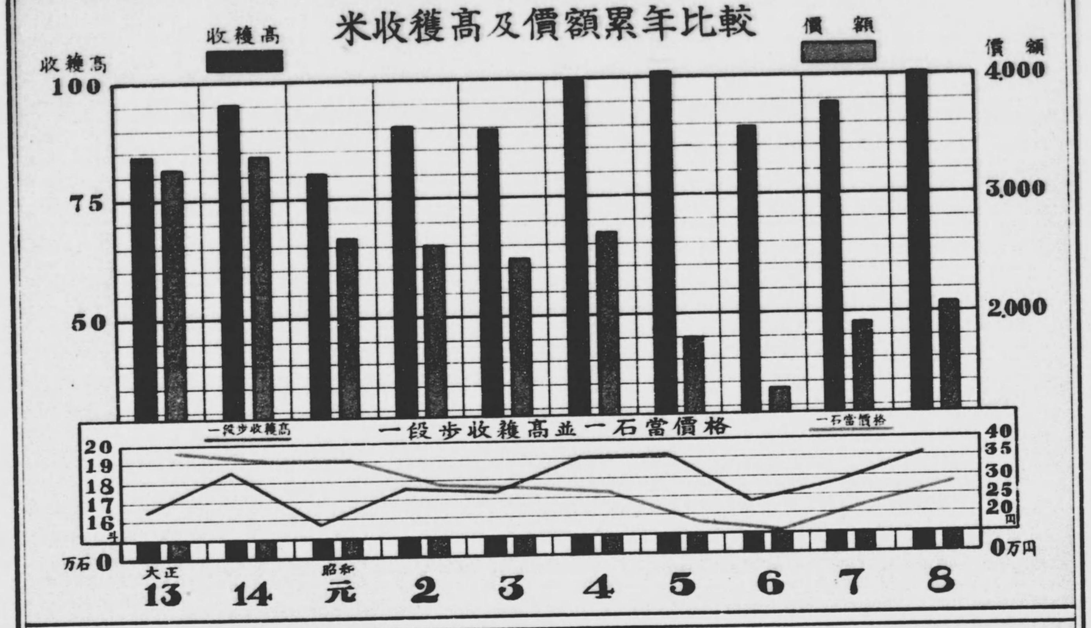

郡市別收穫高

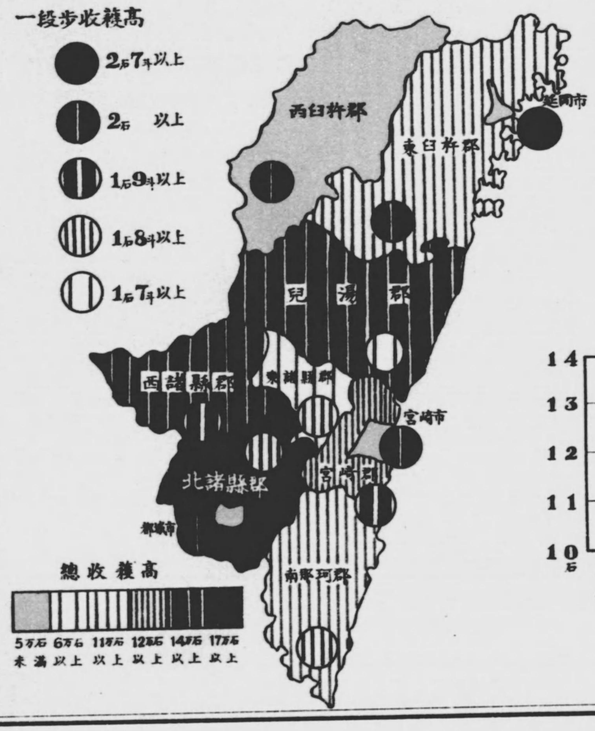

總生產額ニ對スル米產價額

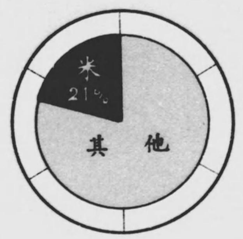

農家一戶當米產額

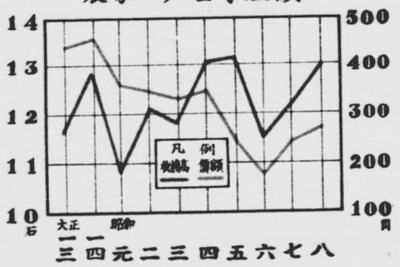

公學費

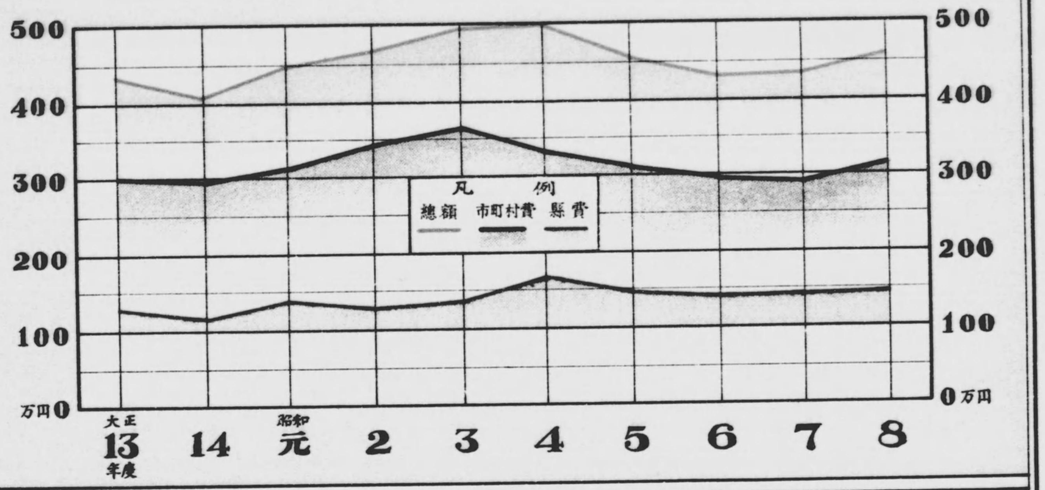

學齡兒童就學及合歩出席兒童科教正常尋合歩

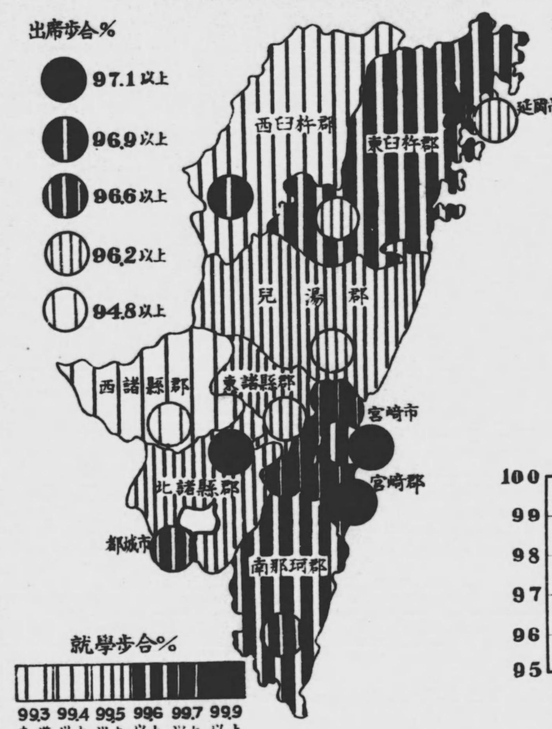

小學校正教員(平均十學級二付)

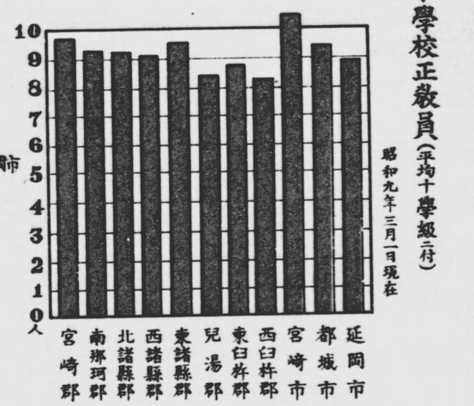

就學出席歩合累年比較

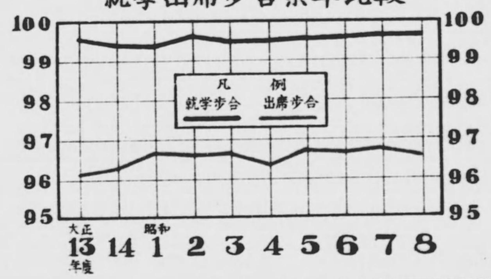

中等程度ノ學校生徒

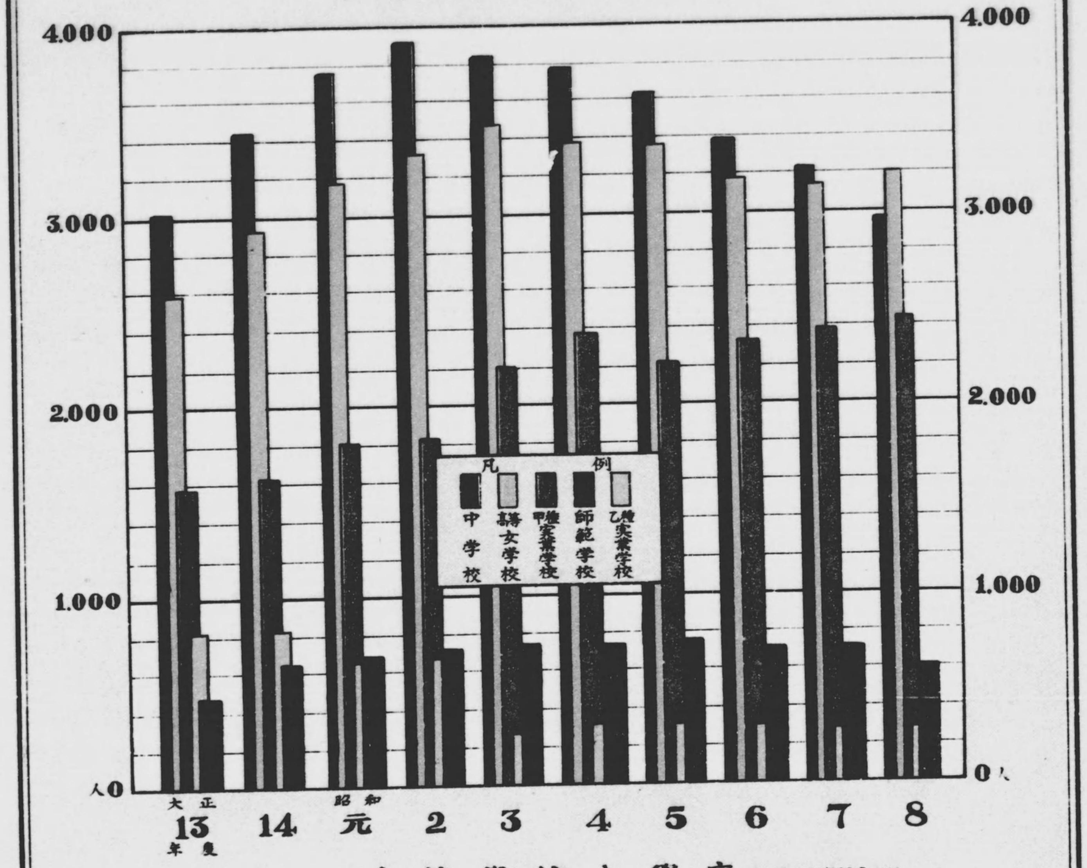

中等學校入學率（入學志願者100ニ付）

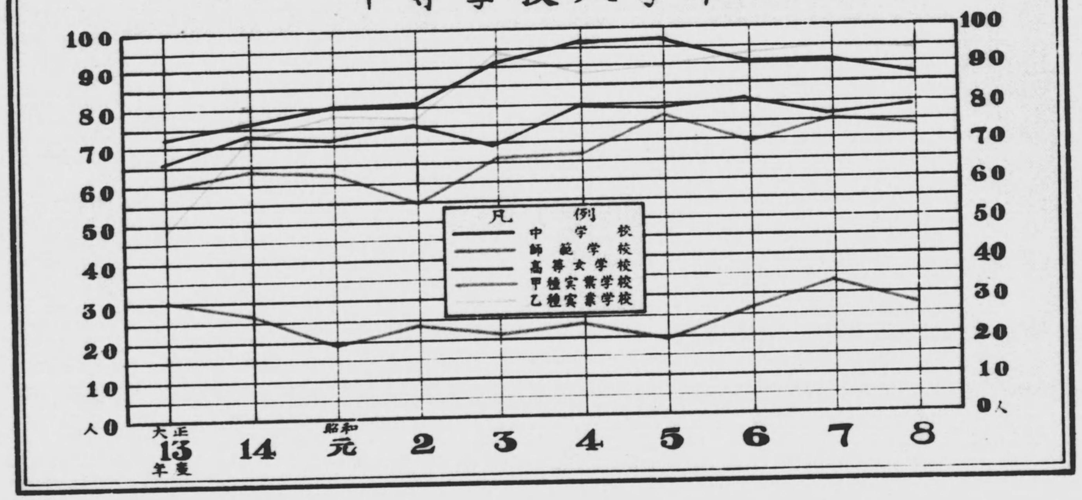

地方費ノ費途



地方費歲入出決算額

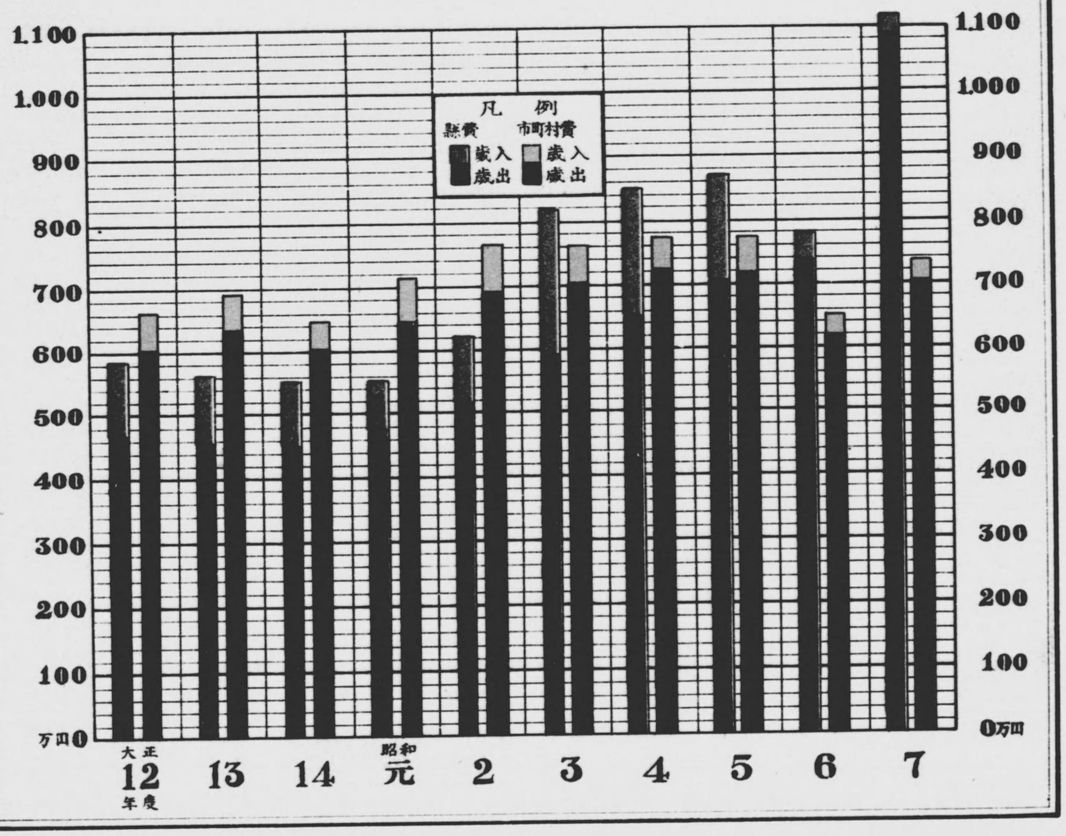

地方費ノ費途

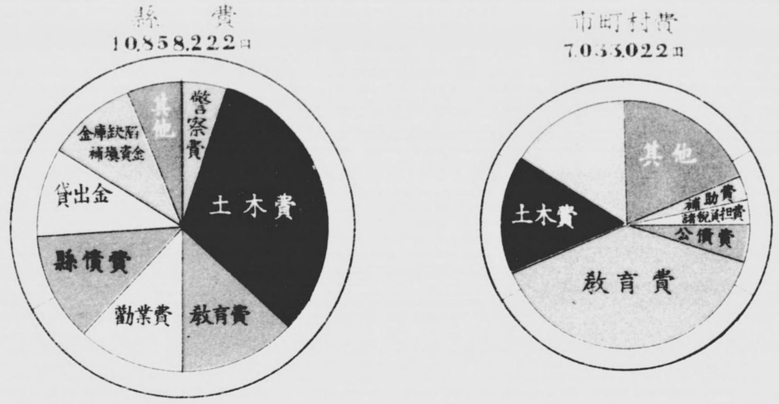

地方費歳入出決算額

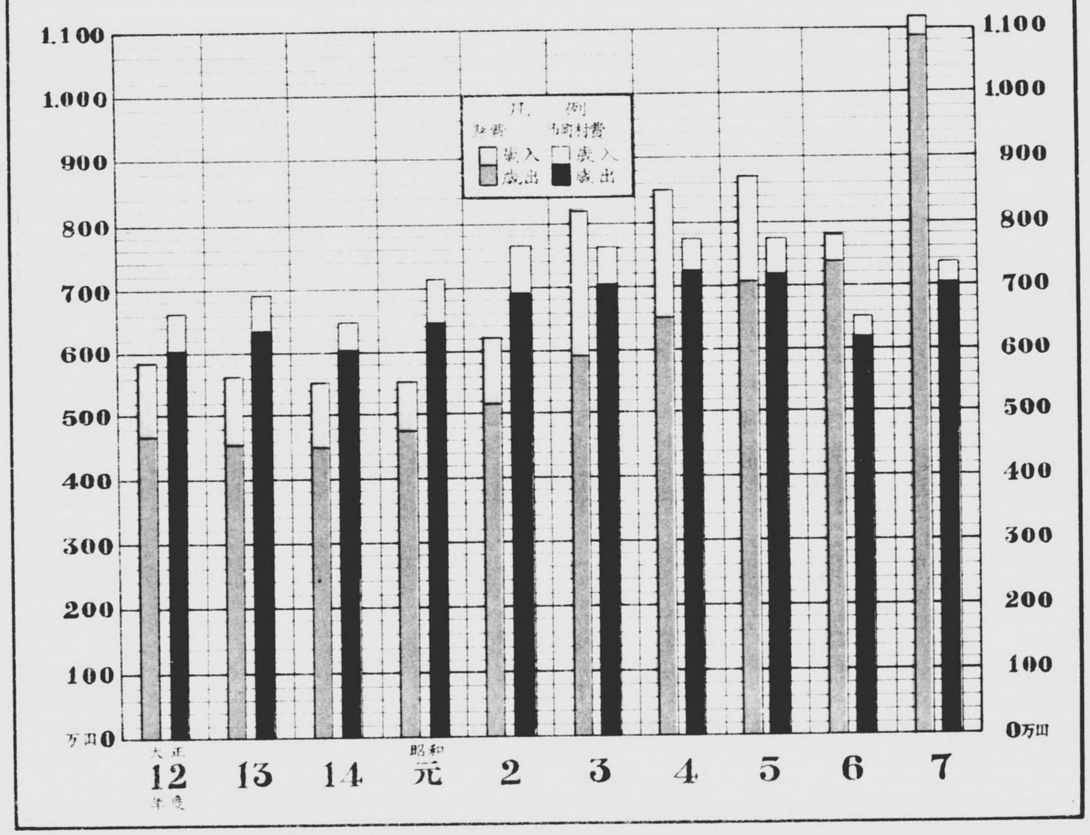

第十一圖

諸稅

國稅	縣稅	市町村稅
2,733,323円	2,685,221円	3,296,089円







現住一戶平均負擔額

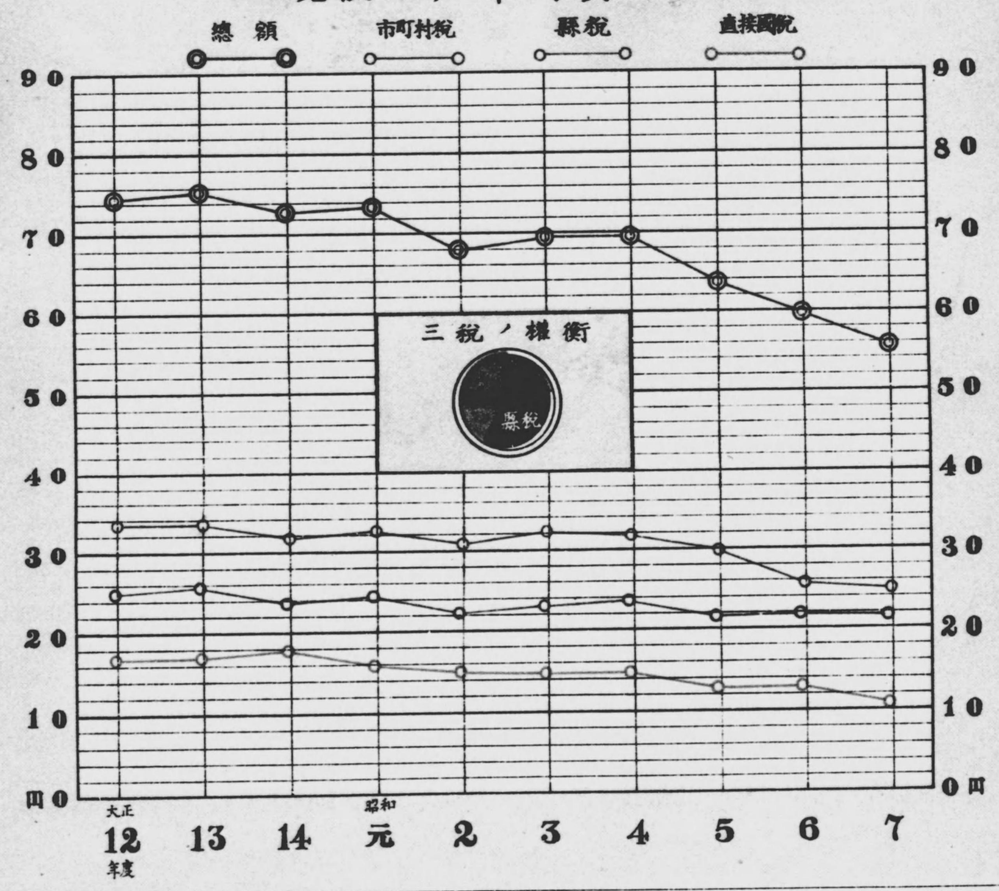

第十一圖

諸稅

國稅	縣稅	市町村稅
2,733,323円	2,685,221円	3,296,089円



現住一戶平均負擔額

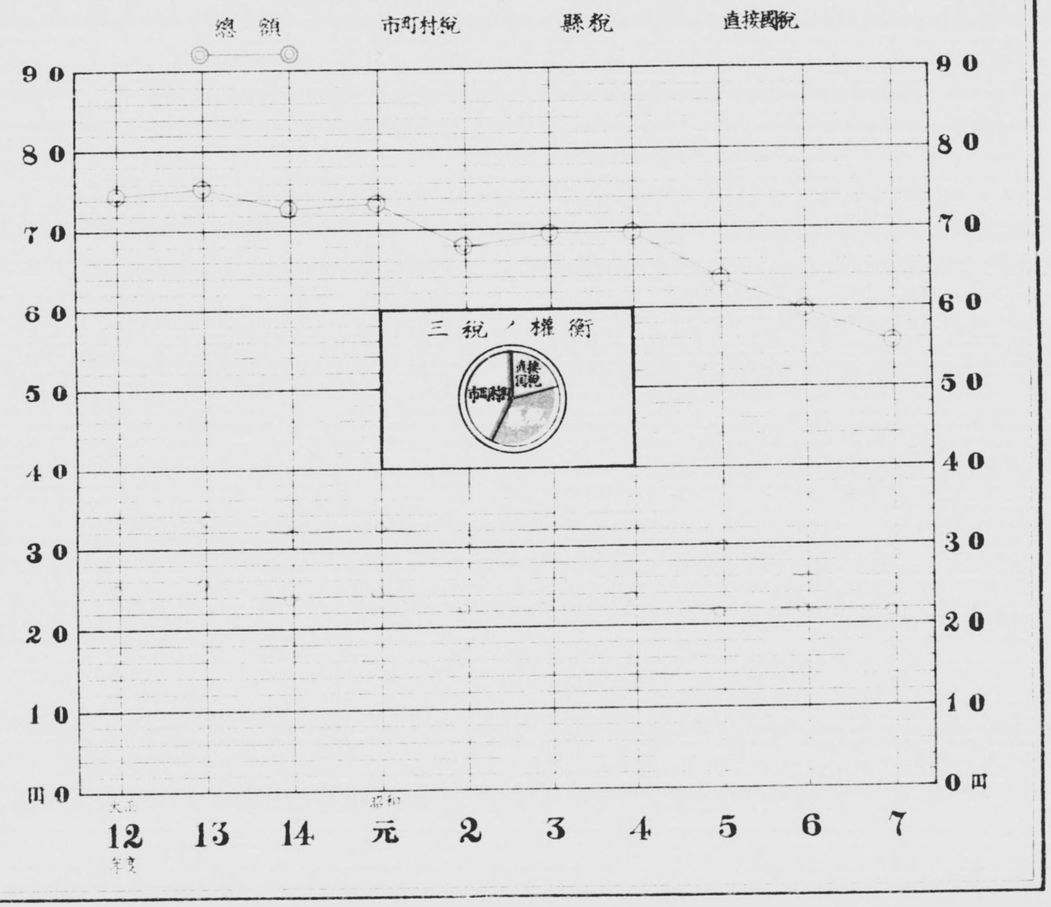

附　　錄

附錄第一表　管轄地沿革

藩名	明治元年	明治二年	明治三年	明治四年	明治五年	明治六年	明治九年	明治十六年	明治十六年以後	
延岡藩				七月十四日 延岡縣						宮崎郡ノ内
										東臼杵郡ノ内
										宮崎郡ノ内
佐土原藩				七月十四日 佐土原縣	十一月十四日 美々津縣					宮崎郡ノ内
										兒湯郡ノ内
高鍋藩				七月十四日 高鍋縣						宮崎郡ノ内
										兒湯郡ノ内
										東臼杵郡ノ内
										東諸縣郡ノ内
										南那珂郡ノ内
飫肥藩				七月十四日 飫肥縣	十一月十四日 都城縣					宮崎郡ノ内
										南那珂郡ノ内
					十一月十四日 美々津縣					宮崎郡ノ内
伊藤祭之助	月日不詳 日田縣			二月二十二日 延岡縣	十一月十四日 都城縣	一月十五日 宮崎縣	八月二十一日 鹿兒島縣	五月九日 宮崎縣		宮崎郡ノ内
										南那珂郡ノ内
										東諸縣郡ノ内
鹿兒島藩				七月十四日 鹿兒島縣						西北諸縣郡ノ内
										東諸縣郡ノ内
島津久純										宮崎郡ノ内
										東諸縣郡ノ内
秋月種事	月日不詳 日田縣									宮崎郡ノ内
飫肥藩預				二月二十二日 延岡縣	十一月十四日 美々津縣					東臼杵郡ノ内
延岡藩預										兒湯郡ノ内
高鍋藩預	閏四月二十五日 宮高縣	八月二十七日 日田縣								東諸縣郡ノ内
延岡藩預										東諸縣郡ノ内
人吉藩預			十二月日不詳 日田縣							西臼杵郡ノ内
日田縣	閏四月二十五日 宮高縣	八月二十七日 日田縣		二月二十二日 延岡縣	十一月十四日 都城縣					宮崎郡ノ内
										南那珂郡ノ内
菊地則忠	月日不詳 人吉縣			七月十四日 人吉縣	十一月十四日 八代縣	九月二十三日 美々津縣				兒湯郡ノ内

附錄第二表　郡市町村區劃　昭和八年十二月三十一日現在

郡市町村名		面積	大字名	元標トノ距離	一方里ニ付現住人口
		方里		里町	
總數		501.73	—	—	1,658
宮崎郡	總數 11	27.26	—	—	2,557
	清武村	3.11	加納、•船引、今泉、木原	2.00	2,753
	田野村	6.64	—	4.07	1,184
	生目村	2.22	•浮田、生目、細江、長嶺、跡江、富吉、柏原、上小松、下小松	1.18	3,275
	瓜生野村	1.16	上北方、•瓜生野、大瀬町	2.18	2,603
	那珂村	1.12	東上那珂、•西上那珂	3.18	3,441
	佐土原町	0.65	•上田島	4.11	7,602
	廣瀨村	1.93	•下田島、下那珂	3.07	4,437
	住吉村	1.79	廣原、•島之內、新名爪、芳士、塘路	2.11	3,241
	赤江町	1.71	恒久、•田吉、本郷北方、本郷南方、郡司分	1.04	5,889
	木花村	4.24	•熊野、鏡洲、加江田	2.22	1,121
	青島村	2.69	•折生迫、內海	4.07	1,864
南那珂郡	總數 16	54.09	—	—	1,737
	飫肥町	2.74	•犢原、吉野方、板敷、本町、今町	13.18	3,551
	吾田村	2.03	星倉、隈谷、•戶高、西辨分、平野	14.25	3,360
	油津町	0.07	—	14.11	124,400
	東郷村	1.52	益安、松永、•東辨分、平山、風田、殿所	13.18	2,718
	鵜戶村	4.28	•宮浦、伊比井、富土	9.18	673
	北郷村	11.59	•郷之原、大藤、北河內	11.04	614
	酒谷村	5.59	—	15.00	835
	細田村	1.73	•毛吉田、萩ノ嶺、上方、下方、塚田	16.25	3,772
	南郷村	2.78	津屋野、谷ノ口、脇本、•中村、潟上、贊波	16.29	3,608
	榎原村	2.51	大窪、•橋ノ口	17.26	1,057
	大東村	5.82	奈留、•大平、一氏、大矢取	20.11	956
	福島町	2.54	奴久見、高松、•西方	21.11	3,932
	北方村	1.97	南方、•北方、秋山、串間	20.22	2,654
	本城村	3.98	•本城、崎田	23.04	1,058
	市木村	2.42	—	19.22	1,114
	鄕井村	2.52	•鄕井、大納	24.25	1,198

郡市町村區劃（續）

郡市町村名		面積	大字名	元標トノ距離	一方里ニ付現住人口
		方里		里町	
北諸縣郡	總數 11	48.19	—	—	2,372
	五十市村	1.75	橫市、•五十町	14.07	5,106
	中鄕村	4.84	梅北、•安久、豐滿	15.00	2,072
	三股村	7.19	宮村、•樋山、長田、餅原、蓼池	12.22	1,925
	山之口村	6.27	富吉、•花木、山之口	10.22	1,104
	高城村	6.25	•大井手、櫻木、穗滿坊、石山、有水、四家、高城	11.14	2,036
	沖水村	1.76	高木、金田、川東、•鄕元	12.22	7,772
	志和池村	1.83	岩滿、丸谷、野々美谷、•上水流、下水流	12.14	4,451
	庄內町	1.79	—	15.29	6,360
	西嶽村	6.63	—	18.04	862
	山田村	4.02	•山田、中霧島	16.25	2,331
	高崎村	5.86	東霧島、笛水、江平、前田、繩瀨、•大牟田	14.11	2,312
西諸縣郡	總數 7	60.75	—	—	1,429
	小林町	13.36	•細野、十日町、五日町、堤、水流迫、東方、眞方、北西方、南西方	14.14	2,460
	高原村	5,57	後川內、•西麓、蒲牟田、廣原	13.25	2,180
	野尻村	5.94	紙屋、•東麓、三ヶ野山	10.29	1,506
	須木村	15.86	—	19.18	182
	飯野村	11.82	•原田、大河平、杉水流、前田、坂元、大明司、末永、上江今西、池島	17.32	1,352
	加久藤村	4.26	小田、•栗下、西長江浦、東長江浦、東川北、阪塚、永山、椰田、湯田、西鄕	19.07	1,470
	眞幸村	3.94	•水流、西川北、浦、島之內、柳水流、內竪、龜澤、向江、昌明寺、京町、岡松	20.22	1,954
東諸縣郡	總數 7	24.90	—	—	1,739
	高岡町	7.22	浦ノ名、五町、•內山、飯田、花見、高濱	3.22	1,579
	穆佐村	2.27	•小山田、上倉永、下倉永、宮水流	3.00	1,405
	倉岡村	0.75	堤內、金崎、•糸原、柳瀨、有田、吉野	2.22	4,181
	木脇村	1.10	•木脇、岩知野、塚原、三名	3.00	3,126
	本庄町	1.79	須志田、森永、竹田、宮王丸、向高、田尻、嵐田、•本庄	4.04	5,370
	八代村	5.57	伊佐生、八代北俣、•八代南俣、深年	5.18	909
	綾町	6.20	北俣、•南俣、入野	6.00	1,264
都城市	總數 15	75.88	—	—	1,353
	高鍋町	1.10	北高鍋、南高鍋、蚊口浦、•高鍋町	7.11	8,837
	上江村	1.80	•上江、持田	7.25	2,882
	富田村	1.87	•上富田、下富田、日置、三納代	4.29	3,568

郡市町村區劃（續）

郡市町村名		面積	大字名	元標トノ距離	一方里ニ付現住人口
		方里		里町	
兒湯郡	新田村	2.10	•新田、伊倉	5.29	2,417
	妻町	2.05	現王島、黒生野、岡富、清水、三宅、•右松、妻	6.07	5,012
	都於郡村	1.79	鹿野田、•都於郡、岩爪、荒武、山田	5.22	2,732
	三財村	5.52	藤田、•下三財、上三財、加勢、寒川	5.32	1,196
	三納村	5.46	平郡、•三納	7.07	992
	四米瓦村	17.66	小川、•村所、板谷、越野尾、上米瓦、竹原、横野	19.07	277
	東米瓦村	11.33	銀鏡、上揚、八重、中尾、•尾八重、中之又	13.07	358
	上穂北村	4.31	•南方、穂北、調殿、童子丸	8.11	1,725
	木城村	7.37	•高城町、高城、川原、石河内、椎木	9.07	704
	川南村	5.83	平田、•川南	9.07	1,879
	都農町	6.62	•都農	11.14	1,763
	美々津町	1.07	•美々津町、高松	14.00	3,980
東臼杵郡	總數 15	110.97	—	—	1,030
	伊形村	1.77	赤水、鍋名、椰津土々呂、•伊福形	19.29	4,802
	門川村	7.75	•門川尾末、川内、加草、庵川	17.32	1,661
	細島町	0.12	—	17.22	35,267
	富高町	4.44	財光寺、鹽見、•富高、日知屋	16.18	3,095
	岩脇村	1.91	幸脇、•平岩	14.25	1,954
	東郷村	14.18	•山陰、八重原追ノ内、坪谷、下三ヶ	19.11	599
	南郷村	11.47	上渡川、中渡川、鬼神野川、•神門、水清谷	26.11	535
	西郷村	9.87	山三ヶ、小原、•田代、立石	23.18	675
	北郷村	7.85	•宇納間、入下、黒木	26.00	694
	北方村	13.00	—	26.04	741
	南方村	4.42	三輪、•南方、大貫	23.14	1,937
	東海村	6.63	大武、•粟野名、稻葉崎、祝子、川島	23.14	1,608
	北川村	18.10	•川内名、長井	26.14	471
	南浦村	2.91	浦尻、須怒江、•熊野江、島野浦	28.00	1,232
	北浦村	6.55	•古江、市振、宮野浦、三川内	29.18	985

郡市町村區劃（續）

郡市町村名		面積	大字名	元標トノ距離	一方里ニ付現住人口
		方里		里町	
西臼杵郡	總數 10	91.57	—	—	644
	高千穗町	4.88	•三田井、押方、向山	37.04	1,932
	上野村	2.51	•上野、下野	38.29	1,448
	岩戸村	10.74	山裏、•岩戸	39.07	751
	七折村	5.72	—	32.22	1,257
	岩井川村	6.09	•岩井川、分城	32.25	785
	諸塚村	12.18	•家代、七ツ山、	30.22	453
	椎葉村	34.83	•下福瀬、大河内、不土野、松尾	37.25	271
	鞍岡村	4.85	—	46.18	451
	三ヶ所村	6.26	桑野内、•三ヶ所	42.25	790
	田原村	3.51	田原、•河内、五ヶ所	40.25	1,078
宮崎市		4.00	—	—	16,061
都城市		1.23	—	13.22	31,148
延岡市		2.89	—	22.11	14,672

表中•印ハ町村役場ノ所在地ナリ又宮崎元標ハ宮崎市別府町ニアリ一方里ニ付現住人口ハ十月一日現在ナリ

附錄第三表　警察管區

署名	所在地	派出所 警部補	派出所 巡査部長	派出所 巡査	派出所 請願巡査	巡査駐在所	面積	所轄 郡市名	所轄 町村名	戸數	人口
							方里				
總數	—	2	19	25 •2	—	136	501.73	—	—	147,057	799,790
宮崎警察署	宮崎市	—	3	12	—	15	2.96	宮崎市	赤江町、住吉村、廣瀬村、佐土原町、那珂村、瓜生野村、生目村、清武村、田野村、青島村、木花村	26,109	131,254
							28.30	宮崎			
飫肥警察署	南那珂郡飫肥町	—	—	—	—	9	37.26	南那珂	飫肥町、酒谷村、吾田村、東郷村、鵜戸村、北郷村	5,826	32,533
油津警察署	仝郡油津町	—	—	•1	—	6		南那珂	油津町、南郷村、市木村、細田村、榎原村	5,614	29,630
福島警察署	仝郡福島町	—	1	—	—	6	16.83	南那珂	福島町、本城村、都井村、北方村、大東村	4,941	26,595
都城警察署	都城市	—	3	8	—	17	1.23	都城市	中郷村、五十市村、沖水村、三股村、高城村、山之口村、高崎村、庄内町、四濱村、山田村、志和池村	26,184	147,315
							48.19	北諸縣			
小林警察署	西諸縣郡小林町	—	1	—	—	15	60.75	西諸縣	小林町、須木村、野尻村、高原村、加久藤村、飯野村、眞幸村	15,154	77,000
高岡警察署	東諸縣郡高岡町	1	1	—	—	8	24.90	東諸縣	高岡町、穆佐村、倉岡村、木脇村、八代村、本庄町、綾町	8,227	44,145
高鍋警察署	兒湯郡高鍋町	—	1	1	—	9	27.76	兒湯	高鍋町、上江村、木城村、都農町、川南村、美々津町、富田村、新田村	10,743	59,624

警察管區（續）

署名	所在地	派出所 警部補	派出所 巡查部長	派出所 巡査	派出所 請願巡査	巡査駐在所	面積	所轄 郡市名	所轄 市町村名	戸數	人口
妻警察署	兒湯郡妻町	—	1	—	—	12	方里 48.12	兒湯	妻町、都於郡村、三財村、三納村、上穩北村、西米良村、東米良村	7,870	42,373
細島警察署	東臼杵郡細島町	1	2	*1	—	13	89.00	東臼杵	細島町、富高町、岩脇村、東郷村、西郷村、南郷村、諸塚村、椎葉村	10,252	56,638
延岡警察署	延岡市	—	3	4	—	18	2.89 68.98	東臼杵	延岡市、北郷村、門川村、伊形村、北方村、北浦村、北川村、南浦村、東海村、南方村	18,963	107,116
高千穗警察署	西臼杵郡高千穗町	—	3	—	—	8	44.56	西臼杵	高千穗町、七折村、岩井川村、岩戸村、上野村、田原村、三ヶ所村、鞍岡村	7,174	45,567

＊印ハ水上派出所及水上駐在所ナリ

附錄第四表　稅務管區

監督局	稅務署	所在地	管轄區域	町村數
熊本稅務監督局	……	熊本縣熊本市		
	宮崎稅務署	宮崎市	宮崎市 宮崎郡 宮崎郡 東諸縣郡	11 7
	飫肥稅務署	南那珂郡飫肥町	南那珂郡	16
	都城稅務署	都城市	都城市 北諸縣郡 西諸縣郡	11 7
	高鍋稅務署	兒湯郡高鍋町	兒湯郡	15
	延岡稅務署	延岡市	延岡市 東臼杵郡	15
	高千穗稅務署	西臼杵郡高千穗町	西臼杵郡	10

附錄第五表　林區署管區

營林局	營林署	所在地	管轄區域	市町村數
熊本營林局	……	熊本縣熊本市		
	延岡	延岡市	延岡市、東臼杵郡內ノ東海村、北浦村、南浦村、伊形村、門川村、北郷村、北方村、南方村、北川村 西臼杵郡一圓	20
	美々津	兒湯郡美々津町	東臼杵郡ノ內岩脇村、富高町、細島町、南郷村、西郷村、東郷村 兒湯郡ノ內美々津町、川南村、都農町	9
	高鍋	兒湯郡高鍋町	兒湯郡ノ內四米良村、妻町及木城村ノ一部、高鍋町 上江村、富田村、新田村、上穩北村、三納村、三財村、都於郡村、東米良村	10 (2)

林區署管區（續）

營林局	營林署	所在地	管轄區域	市町村數
	宮崎	宮崎市	宮崎市 宮崎郡一圓 東諸縣郡ノ內高岡町ノ一部、穗佐村、倉岡村 北諸縣郡ノ內山之口村ノ一部 南那珂郡ノ內北鄉村ノ一部	15 (3)
	綾	東諸縣郡綾町	東諸縣郡ノ內八代村、本庄町、木脇村、綾町 西諸縣郡ノ內須木村ノ一部	4 (1)
	小林	西諸縣郡小林町	西諸縣郡ノ內小林町及須木村ノ一部高原村、野尻村	2 (2)
	加久藤	西諸縣郡加久藤村	西諸縣郡ノ內加久藤村、飯野村、眞幸村、小林町ノ一部	(4)
	都城	都城市	都城市一圓 北諸縣郡（山之口村大字山之口ノ一部ヲ除ク）一圓	11 (1)
	飫肥	南那珂郡飫肥町	南那珂郡ノ內飫肥町、酒谷村、柳原村、南鄉村、細田村、吾田村、油津町、東鄉村、鵜戸村 北鄉村（大字北河內ノ一部ヲ除ク）	9 (1)
	福島	南那珂郡福島町	南那珂郡ノ內北方村ノ一部、福島町、大東村、本城村、市木村、都井村	5 (1)
	人吉	熊本縣球磨郡大村	西諸縣郡ノ內加久藤村ノ一部、飯野村ノ一部、眞幸村ノ一部	(3)

市町村數中括弧ヲ附シタルハ他ノ營林署ノ管轄ニ跨ルモノナリ尙本表ハ本縣市町村ノ屬スル管轄ヲ知ル目的ヲ以テ製表シタリ

附錄第六表　專賣局管區

專賣支局	出張所	所在地	管轄區域	市町村數
鹿兒島地方專賣局	……	鹿兒島縣鹿兒島市		
	國分出張所	鹿兒島縣姶良郡國分村	都城市、北諸縣郡、西諸縣郡	19
	宮崎出張所	宮崎市	宮崎市、宮崎郡、東諸縣郡兒湯郡	35
	細島出張所	東臼杵郡細島町	延岡市、東臼杵郡	16
	福島專賣官吏派出所	南那珂郡福島町	南那珂郡	16
熊本地方專賣局	……	熊本縣熊本市		
	高千穗出張所	西臼杵郡高千穗町	西臼杵郡	10

附錄第七表　裁判及登記管區

裁判所名	出張所	所在地	管轄區域
宮崎地方裁判所	……	宮崎市	宮崎縣一圓
	直管	仝	宮崎市一圓、宮崎郡ノ內赤江町、清武村、生目村、瓜生野村
	田野出張所	宮崎郡田野村	仝　郡ノ內田野村
	廣瀨出張所	仝　郡廣瀨村	仝　郡ノ內廣瀨村、住吉村、兒湯郡ノ內富田村
	青島出張所	仝　郡青島村	仝　郡ノ內青島村、木花村

裁判及登記管區（續）

裁判所名	出張所	所在地	管轄區域
宮崎區裁判所	佐土原出張所	宮崎郡佐土原町	宮崎郡ノ内佐土原町、那珂村、兒湯郡ノ内新田村
	高岡出張所	東諸縣郡高岡町	東諸縣郡ノ内高岡町、穆佐村、倉岡村
	本庄出張所	全郡本庄町	全郡ノ内本庄町、木脇村、綾町、八代村
	高鍋出張所	兒湯郡高鍋町	兒湯郡ノ内高鍋町、上江村、木城村
	都農出張所	全郡都農町	全郡ノ内川南村、都農町、美々津町
	妻町出張所	全郡妻町	全郡ノ内妻町、上穂北村
	三財出張所	全郡三財村	全郡ノ内都於郡村、三財村、三納村
	西米良出張所	全郡西米良村	全郡ノ内東米良村、西米良村
飫肥區裁判所	直轄	南那珂郡飫肥町	南那珂郡ノ内飫肥町、吾田村、油津町、東郷村、鵜戸村、酒谷村
	中村出張所	全郡南鄉村	全郡ノ内南鄉村、細田村、榎原村、市木村
	福島出張所	全郡福島町	全郡ノ内福島町、北方村、大東村
	本城出張所	全郡本城村	全郡ノ内本城村、都井村
	北鄉出張所	全郡北鄉村	全郡ノ内北鄉村
都城區裁判所	直轄	都城市	都城市一圓、北諸縣郡ノ内五十市村、中鄉村、沖水村
	高城出張所	北諸縣郡高城村	全郡ノ内高城村、山之口村
	庄内出張所	全郡庄内町	全郡ノ内庄内町、西嶽村、山田村、志和池村
	高崎出張所	全郡高崎村	全郡ノ内高崎村
	三股出張所	全郡三股村	全郡ノ内三股村
	小林出張所	西諸縣郡小林町	西諸縣郡ノ内小林町、須木村、高原村
	加久藤出張所	全郡加久藤村	全郡ノ内加久藤村、眞幸村、飯野村
	野尻出張所	全郡野尻村	全郡ノ内野尻村
延岡區裁判所	直轄	延岡市	延岡市、東臼杵郡ノ内伊形村、南方村、東海村
	瀧下出張所	東臼杵郡北方村	全郡ノ内北方村
	田代出張所	全郡西鄉村	全郡ノ内西鄉村、北鄉村
	富高出張所	全郡富高町	全郡ノ内富高町、岩瀨村、門川村、細島町
	東鄉出張所	全郡東鄉村	全郡ノ内東鄉村
	神門出張所	全郡南鄉村	全郡ノ内南鄉村
	古江出張所	全郡北浦村	全郡ノ内北浦村、南浦村
	北川出張所	全郡北川村	全郡ノ内北川村
高千穗區裁判所	直轄	西臼杵郡高千穗町	西臼杵郡ノ内高千穗町、上野村、岩戸村、田原村
	鞍岡出張所	全郡鞍岡村	全郡ノ内鞍岡村、三ヶ所村
	岩井川出張所	全郡岩井川村	全郡ノ内七折村、岩井川村
	諸塚出張所	全郡諸塚村	全郡ノ内諸塚村
	椎葉出張所	全郡椎葉村	全郡ノ内椎葉村

附錄第八表　山嶽　海拔一千米以上（東京灣中等潮位ヨリ起算ス）

名稱	所屬郡	所屬町村	海拔	名稱	所屬郡	所屬町村	海拔
			米				米
鰐塚山	宮崎	田野村	1,119.2	五葉嶽	西臼杵	岩戸村	1,569.7
大幡山	西諸縣	小林町	1,352.5	二ツ嶽	全	全村	1,257.5
新燃	全	全町	1,420.8	乙野山	全	全村	1,100.9
獅子戸嶽	全	全町	1,428.4	釣鐘山	全	七折村	1,395.9
夷守嶽	全	全町	1,344.1	鹿納山	全	全村	1,140.0
高千穗峰	全	高原村	1,574.0	諸塚山	全	諸塚村	1,341.6
矢嶽	全	全村	1,131.6	大仁田山	全	全村	1,315.6
大森岳	全	須木村	1,108.6	黑嶽	全	全村	1,455.0
甑嶽	全	飯野村	1,301.4	赤土岸山	全	全村	1,169.2
韓國嶽	全	全村	1,699.9	山頭山	全	全村	1,023.1
白鳥山	全	全村	1,363.1	眞弓嶽	全	全村	1,080.0
掃部嶽	兒湯、東諸	兩郡境界	1,223.3	三方山	全	椎葉村	1,577.5
國見山	兒湯	三納村	1,036.3	高嶽	全	全村	1,563.2
市房山	全	西米良村	1,721,8	國見嶽	全	全村	1,738.9
石堂山	全	全村	1,547.3	五勇山	全	全村	1,643.8
烏帽子嶽	全	全村	1,125.7	烏帽子嶽	全	全村	1,691.7
天包山	全	全村	1,188.8	石堂屋山	全	全村	1,335.7
ナサレ山	全	東米良村	1,151.9	樋口山	全	全村	1,434.6
空野山	全	全村	1,126.8	萱原山	全	全村	1,367.0
地藏嶽	全	全村	1,086.0	三方嶽	全	全村	1,476.0
龍房山	全	全村	1,020.6	銚子笠山	全	全村	1,488.9
杖木山	全	全村	1,021.0	馬口岳	全	全村	1,437.0
尾鈴山	全	都農町	1,405.3	江代山	全	全村	1,606.7
丸筌山	東臼杵	南鄉村	1,374.5	高塚山	全	全村	1,289.9
清水岳	全	西鄉村	1,204.5	飯干山	全	全村	1,140.0
鬼目山	全	北方村	1,491.0	石仁田山	全	全村	1,361.0
國見山	全	全村	1,391.5	白岩山	全	鞍岡村	1,646.4
黑岩山	全	全村	1,070.4	向坂山	全	全村	1,684.4
檜山	全	東海村	1,180.0	小川嶽	全	全村	1,542.1
大崩山	全	北川村	1,643.3	木浦山	全	全村	1,440.0
桑原山	全	全村	1,407.9	黑峰	全	全村	1,283.0
本谷山	西臼杵	岩戸村	1,642.9	笹嶽	全	三ヶ所村	1,335.2
新百姓山	全	全村	1,272.5	祖國山	全	全村	1,307.1
夏木山	全	全村	1,386.0	祖母山	全	田原村	1,757.5
日隱山	全	全村	1,544.2				

附錄第九表 原野（面積十町歩以上）

名稱	所屬 郡	所屬 町村	高低	面積	官民有ノ別	開墾ノ適否	水利ノ便否
大炊田	宮崎	廣瀬村	平原	町 50	民有	適	便
二立	仝	仝村	仝	20	仝	仝	仝
君ヶ浦	仝	住吉村	高原	15	仝	否	否
溜水	南那珂	酒谷村	仝	26	仝	否	否
後谷	仝	仝村	仝	57	仝	仝	仝
鍛原	仝	仝村	平原	42	官有	仝	便
鈴原谷	仝	仝村	高原	36	民有	仝	仝
繁田	仝	北方村	仝	40	官有	仝	仝
御崎	仝	都井村	仝	89	民有	仝	否
夫婦浦	仝	市木村	仝	10	仝	否	仝
山口	仝	仝村	仝	10	仝	適	便
恩報	仝	仝村	仝	10	民有	仝	仝
本牧	仝	仝村	仝	10	官有	仝	仝
北谷	仝	仝村	仝	20	民有	仝	仝
代田	仝	本城村	仝	10	官民混合	仝	仝
亂楓尾	仝	飫肥町	仝	253	仝	否	否
大野	仝	仝町	仝	86	官民混合	仝	仝
ハヘノ上	仝	東郷村	仝	16	民有	仝	仝
秋切谷	仝	北郷村	仝	16	官有	仝	仝
狹間	仝	仝村	仝	50	官民混合	適	仝
廣野原	仝	鵜戸村	仝	22	仝	仝	仝
石原	北諸縣	中郷村	仝	60	官民混合	否	仝
椥嶽	仝	三股村	仝	10	官有	仝	仝
椎八重	仝	仝村	仝	11	仝	仝	仝
青井岳	仝	山之口村	仝	33	官民混合	仝	仝
東嶽	仝	仝村	仝	70	仝	仝	仝
永野	仝	仝村	仝	41	官有	仝	仝
藤ヶ尾	仝	仝村	平原	18	官民混合	仝	仝
吉ノ元	仝	仝村	仝	12	仝	適	便
荒甕	仝	仝村	仝	46	仝	否	否
夏尾	仝	仝村	高原	22	仝	仝	仝
戸ノ口	仝	仝村	平原	20	仝	仝	仝
札立原	仝	仝村	高原	36	仝	仝	仝
田子所	仝	仝村	仝	13	仝	仝	仝
芋掘	仝	仝村	仝	12	仝	仝	仝
ヒワツ谷	仝	仝村	仝	17	仝	仝	仝
桑木川內	仝	仝村	仝	16	仝	仝	仝
大迫原	仝	山田村	仝	92	官有	仝	仝
大八重	仝	仝村	仝	64	仝	仝	仝
上椎	仝	仝村	仝	64	仝	仝	仝
山神原	仝	高崎村	平原	150	官民混合	仝	仝
大鹿倉平	西諸縣	高原村	高原	134	官有	仝	仝
天ヶ谷	仝	野尻村	仝	10	仝	仝	便
湯元	仝	仝村	平原	17	仝	適	仝
永山原	仝	仝村	仝	13	仝	否	否
搗戸原	仝	仝村	仝	13	仝	仝	仝

原野（續）

名稱	所屬 郡	所屬 町村	高低	面積	官民有ノ別	開墾ノ適否	水利ノ便否
高野原	西諸縣	飯野村	高原	町 438	官有	否	否
內竪	仝	眞幸村	平原	66	仝	仝	仝
岡松	仝	仝村	高原	105	仝	仝	仝
昌明寺	仝	仝村	仝	37	仝	仝	仝
崩尾	仝	仝村	仝	97	仝	仝	仝
山ノ神原	仝	仝村	平原	50	仝	仝	仝
中嶽	仝	仝村	高原	40	仝	適	便
加久藤	仝	加久藤村	仝	351	仝	否	否
新牧城內	仝	仝村	仝	86	仝	仝	仝
仁反野原	東諸縣	高岡町	高原	123	仝	適	仝
長園	兒湯	都於郡村	仝	250	民有	否	仝
岩瓜	仝	仝村	仝	100	仝	仝	仝
山田	仝	仝村	仝	100	仝	仝	仝
横山	仝	三財村	仝	50	仝	仝	仝
石尾	仝	仝村	仝	40	仝	仝	仝
吉田	仝	三納村	仝	15	仝	仝	仝
九流水	仝	仝村	仝	49	官有	仝	仝
天包山	仝	西米良村	仝	22	民有	仝	仝
大塚原（一名東原）	仝	上穗北村	平原	156	仝	仝	仝
唐瀬原（一名カウダガ原）	仝	川南村	仝	233	官有	仝	便
上ノ原	仝	仝村	仝	200	仝	仝	仝
朝草原	仝	都農町	仝	15	民有	仝	否
瀧ヶ平	仝	仝町	高原	70	仝	仝	仝
井手ヶ平	仝	仝町	仝	25	仝	仝	仝
舟川	仝	仝町	仝	13	官有	仝	仝
平山	仝	仝町	仝	23	仝	仝	仝
遠見山	東臼杵	門川村	仝	20	民有	適	仝
矢立野	西臼杵	椎葉村	仝	15	仝	仝	便
合戰原	仝	仝村	仝	15	仝	仝	仝
飯干	仝	諸塚村	仝	100	仝	否	仝
小原井	仝	仝村	仝	50	仝	仝	否

附錄第一〇表 河川

河川名	水源地名	流末地名	管內經過里程	舟筏流路
清武川	宮崎郡田野村	宮崎郡木花村大字熊野	里町 10.03	里町 3.27
支流 片井野川	仝郡仝村	仝郡田野村	2.00	—
支流 松山川	仝郡仝村字鹽水	仝郡仝村大字仮屋原	2.15	—
支流 本田野川	仝郡仝村字持田	仝郡仝村大字灰ヶ野	3.05	—
支流 柱谷川	仝郡仝村字柱谷	仝郡清武村大字木原	3.33	—
支流 水無川	仝郡仝村	仝郡仝村大字仝	3.02	—
新別府川	宮崎市南方町	宮崎市吉村町	2.18	—
支流 椨木川	仝市池內町	仝市村角町	1.05	—
內海川	宮崎郡青島村大字內海	宮崎郡青島村大字內海	1.10	—
加江田川	南那珂郡北郷村大字北河內	仝郡木花村大字加江田	6.00	—
支流 鏡洲川	宮崎郡木花村大字鏡洲	仝郡仝村大字鏡洲	2.08	1.09
支流 知福川	仝郡仝村大字加江田	仝郡仝村大字加江田	1.03	—

河川（續）

河川名		水源地名	流末地名	管內經過里程	舟筏流路
				里 町	里 町
大淀川		鹿兒島縣囎唹郡末吉町大字南鄉	宮崎市吉村町	23.06	13.27
	大谷川	宮崎郡生目村大字細江	仝 市大塚町下小松	2.24	—
	梁川	仝 郡田野村	東諸縣郡高岡町大字內山	4.00	—
	八重川	宮崎市古城町	宮崎郡赤江町大字田吉	2.20	—
	橫市川	鹿兒島縣囎唹郡財部町大字下財部	北諸縣郡五十市村大字橫市	3.28	—
	高畑川	北諸縣郡三股村大字樺山	仝 郡三股村大字宮村	3.06	—
	萩原川	仝 郡中鄉村大字梅北	都城市下長飯町	3.30	—
	沖水川	仝 郡三股村大字長田	北諸縣郡三股村大字樺山	6.30	—
	安久川	北諸縣郡四濱村	仝 郡中鄉村大字安久	10.00	—
	高崎川	西諸縣郡高原村大字蒲牟田	仝 郡高崎村大字繩瀨	8.25	—
	櫻木川	北諸縣郡山之口村大字富吉	仝 郡高城町大字穩滿坊	3.27	—
支流	東嶽川	仝 郡仝 村大字山之口	仝 郡山口村大字富吉	3.00	—
	岩瀨川	西諸縣郡野尻村大字三ヶ野山	西諸縣郡野尻村大字紙屋	9.28	1.18
	炭床川	仝 郡高原村大字後川內	北諸縣郡高崎村大字江平	4.17	—
	秋社川	仝 郡野尻村大字紙屋	西諸縣郡野尻村大字紙屋	2.00	—
	浦ノ名川	仝 郡須木村	東諸縣郡高岡町大字浦ノ名	6.20	—
	唐崎川	東諸縣郡高岡町大字內山	仝 郡仝 町大字內山	1.00	—
	小山田川	仝 郡穗佐村大字小山田	仝 郡穗佐村大字下倉永	2.00	—
	本庄川	熊本縣球磨郡久米村大字久米	仝 郡倉岡村大字金崎	16.20	3.18
	年見川	北諸縣郡三股村大字樺山	都城市宮丸町	1.30	—
	有水川	仝 郡山之口村大字山之口	北諸縣郡高城町大字有水	1.15	—
	七瀨谷川	仝 郡高城町大字四家	仝 郡 仝町大字四家	2.18	—
廣瀨川		兒湯郡都於郡村大字荒武	宮崎郡廣瀨村大字下那珂	4.27	—
隈谷川		南那珂郡吾田村大字隈谷	南那珂郡吾田村大字隈谷	2.20	—
宮浦川		仝 郡鵜戶村大字宮浦	仝 郡鵜戶村大字宮浦	2.16	—
富土川		仝 郡仝 村大字富土	仝 郡仝 村大字富土	2.16	—
伊比井川		仝 郡仝 村大字伊比井	仝 郡仝 村大字伊比井	2.36	—
廣渡川		仝 郡北鄉村大字北河內	仝 郡東鄉村大字平山	9.31	5.27
	槻ノ河內川	仝 郡仝 村大字仝	仝 郡北鄉村大字北河內	2.00	—
	河原谷川	仝 郡仝 村大字仝	仝 郡仝 村大字仝	1.30	—
	宿野川	仝 郡仝 村大字仝	仝 郡仝 村大字仝	4.20	—
支流	年見川	仝 郡仝 村大字鄉ノ原	仝 郡仝 村大字鄉ノ原	2.00	—
	橫谷川	仝 郡仝 村大字北河內	仝 郡仝村大字北河內字板谷	2.00	—
	酒谷川	仝 郡酒谷村	仝 郡吾田村大字平野	11.05	3.27
潟上川		仝 郡南鄉村大字潟上	仝 郡南鄉村大字潟上	3.10	0.09

河川（續）

河川名		水源地名	流末地名	管內經過里程	舟筏流路
				里 町	里 町
支流	錐久保川	南那珂郡南鄉村大字潟上	南那珂郡南鄉村大字潟上	1.18	—
贄波川		仝 郡仝 村大字贄波	仝 郡仝 村大字贄波	1.26	—
南鄉川		仝 郡榎原村大字大窪	仝 郡細田村大字下方	5.33	1.00
支流	細田川	仝 郡酒谷村	仝 郡仝 村大字仝	4.07	—
	榎原川	仝 郡榎原村大字大窪	仝 郡榎原村大字大窪	1.20	—
本城川		仝 郡本城村大字本城	仝 郡本城村大字本城	2.31	—
支流	松山川	仝 郡仝 村大字仝	仝 郡仝 村大字仝	1.13	—
善田川		仝 郡福島町大字西方	仝 郡福島町大字西方	2.12	—
支流	葛ヶ迫川	仝 郡仝 町大字坂ノ口	仝 郡仝 町大字仝	1.17	—
	鹿谷川	仝 郡仝 町大字坂ノ口	仝 郡仝 町大字仝	1.08	—
市木川		仝 郡市木村郡司分	仝 郡市木村石波	2.18	—
支流	西口川	仝 郡仝 村	仝 郡仝 村	1.20	—
大納川		仝 郡都井村大字大納瀧山越	仝 郡都井村大字大納	3.00	—
都井川		仝 郡仝 村大字都井	仝 郡仝 村大字都井	1.06	—
支流	萩原川	仝 郡仝 村大字仝	仝 郡仝 村大字仝	1.04	—
福島川		仝 郡大東村鯛取山	仝 郡福島町大字西方	10.18	3.00
支流	大矢取川	南那珂郡大東村大字大矢取	仝 郡北方村大字北方	5.33	1.18
	東川	仝 郡酒谷村秋山	仝 郡仝 村大字仝	4.00	—
安樂川		北諸縣郡三股村	鹿兒島縣下	3.00	—
川內川		西諸縣郡飯野村大字大河內平	仝	8.00	5.05
支流	梅ノ木川	仝 郡仝 村大字仝	西諸縣郡眞幸村大字龜澤	1.19	—
	二俣川	仝 郡仝 村大字末永	仝 郡飯野村大字池島	1.08	—
	湯川	仝 郡眞幸村大字昌明寺	仝 郡眞幸村大字內竪	1.01	—
	白川	仝 郡仝 村大字內竪	仝 郡仝 村大字仝	1.08	—
	長江川	仝 郡加久藤村大字東長江浦	仝 郡加久藤村大字栗下	1.28	—
一ツ瀨川		西臼杵郡椎葉村大字大河內	兒湯郡富田村大字富田	20.00	12.18
	天野川	宮崎郡廣瀨村大字下田島	宮崎郡廣瀨村大字下田島	1.00	—
	小川	兒湯郡西米良村大字小川	兒湯郡西米良村大字越野尾	4.00	—
	板谷川	仝 郡仝 村大字板谷	仝 郡仝 村大字仝	4.00	—
	八重川	仝 郡東米良村大字上揚	仝 郡東米良村大字八重	5.20	—
支流	打越川	仝 郡仝 村大字尾八重	仝 郡仝 村大字尾八重	3.00	—
	尾八重川	仝 郡仝 村大字仝	仝 郡仝 村大字仝	4.18	—
	岩井川	仝 郡仝 村大字仝	仝 郡仝 村大字仝	3.18	—
	白水川	仝 郡上穗北村大字穗北	仝 郡上穗北村大字穗北	4.28	—
	寒川	仝 郡西米良村大字橫野	仝 郡新田村大字伊倉	13.00	2.00

河川（續）

河川名	水源地名	流末地名	管內經過里程	舟筏流路
			里 町	里 町
高鍋川（下流小丸川）	西臼杵郡椎葉村大字大河內	兒湯郡上江村大字持田	17.29	3.18
支流 水清谷川	東臼杵郡南郷村大字水清谷	東臼杵郡南郷村大字神門	2.00	—
支流 渡川	仝 郡仝 村大字上渡川	仝 郡東郷村大字下三ヶ	4.18	—
支流 田神川	兒湯郡川南村大字川南	兒湯郡上江村大字持田	1.18	—
亀門川	仝 郡仝 村大字仝	仝 郡川南村大字平田	3.00	—
支流 中須川	仝 郡仝 村大字仝	仝 郡仝村大字川南	1.21	—
名貫川	仝 郡仝 村大字仝	仝 郡都農町字川北	5.35	—
宮田川	仝 郡上穂北村大字穂北	仝 郡高鍋町大字蚊口浦	4.07	—
支流 黒土田川	仝 郡上江村大字上江	仝 郡上江村大字上江	1.00	—
心見川	仝 郡都農町字川北	仝 郡都農町字川北	2.16	—
支流 征矢原川	仝 郡仝 町字仝	仝 郡仝町字仝	1.03	—
石竝川	東臼杵郡東郷村大字坪谷	仝 郡美々津町大字高松	4.30	—
美々津川	西臼杵郡椎葉村大字不土野	東臼杵郡岩脇村大字幸脇	28.12	11.18
小川	東臼杵郡西郷村大字田代	仝 郡西郷村大字田代	1.14	—
追野内川	仝 郡東郷村大字山陰	仝 郡東郷村大字八重原追ノ内	1.00	—
田野川	仝 郡仝 村大字仝	仝 郡仝村大字山陰	1.00	—
坪谷川	仝 郡仝 村大字坪谷	仝 郡仝村大字仝	4.00	—
大谷川	仝 郡仝 村大字山陰	仝 郡東郷村大字八重原追ノ内	1.18	—
飯野川	仝 郡岩脇村大字平岩	仝 郡岩脇村大字幸脇	1.00	—
支流 野川	西臼杵郡諸塚村大字家代	西臼杵郡諸塚村大字家代	1.03	—
立岩川	仝 郡 仝村大字七ツ山	仝 郡仝 村大字仝	3.27	—
七ツ山川	仝 郡仝 村大字仝	仝 郡仝 村大字仝	5.31	—
木浦川	仝 郡椎葉村大字下福良	仝 郡椎葉村大字下福良	4.00	—
チテチ川	仝 郡仝 村大字不土野	仝 郡仝 村大字不土野	3.17	—
不土野川	仝 郡仝 村大字仝	仝 郡仝 村大字仝	2.27	—
川口川	仝 郡仝 村大字大河內	仝 郡仝 村大字下福良	3.15	—
增谷川	仝 郡三ヶ所村	仝 郡三ヶ所村大字三ヶ所	1.14	—
伊鈴川	東臼杵郡北郷村大字字納間	東臼杵郡門川村大字門川尾末	14.03	3.00
支流 秋元川	仝 郡仝 村大字仝	仝 郡北郷村大字字納間	1.15	—
支流 坂元川	仝 郡仝 村大字仝	仝 郡仝 村大字仝	1.30	—
支流 土々呂川	仝 郡仝 村大字入下	仝 郡仝 村大字入下	1.02	—
支流 黒木川	仝 郡仝 村大字黒木	仝 郡仝 村大字黒木	1.22	—
支流 三ヶ所川	仝 郡門川村大字川內	仝 郡門川村大字川內	2.24	—
支流 餘川	仝 郡仝 村大字仝	仝 郡仝 村大字仝	1.18	—

河川（續）

河川名	水源地名	流末地名	管內經過里程	舟筏流路
			里 町	里 町
五ヶ瀨川	西臼杵郡鞍岡村	東臼杵郡東海村大字川島	33.14	11.09
派流 大瀨川	延岡市大字三須	延岡市大字岡富	1.18	—
支流 銅ノ瀨川	仝 郡北方村	仝 郡北方村	3.10	—
支流 曾木川	仝 郡仝 村	仝 郡仝 村	4.18	0.25
支流 二股川	仝 郡仝 村	仝 郡南方村	2.15	3.10
支流 細見川	仝 郡南方村大字南方	仝 郡仝村大字南方	2.00	1.18
支流 無野川	仝 郡仝村大字仝	仝 郡仝 村大字仝	2.15	—
支流 祝子川	仝 郡北方村大字川內名	延岡市大字岡富	9.13	3.00
支流 北川（上流田代川）	大分縣大野郡重岡村大字重岡	仝 郡東海村大字川島	13.22	7.09
支流 荒谷川	西臼杵郡鞍岡村	西臼杵郡鞍岡村	1.00	—
支流 波帰川	仝 郡仝 村	仝 郡仝 村	1.00	—
支流 深谷川	仝 郡仝 村	仝 郡仝 村	1.18	—
支流 三ヶ所川	仝 郡三ヶ所村大字三ヶ所	仝 郡三ヶ所村大字桑之內	4.35	—
支流 島越川	仝 郡仝 村大字桑之內	仝 郡仝 村大字仝	2.03	—
支流 跡取川	仝 郡高千穂町大字押方	仝 郡高千穂町大字押方	2.30	—
支流 秩元川	仝 郡仝 町大字向山	仝 郡仝 町大字向山	2.00	—
支流 夕雉川	熊本縣阿蘇郡岩神村	仝 郡田原村大字田原	1.19	—
支流 日向川	西臼杵郡上野村大字上野	仝 郡上野村大字上野	2.02	—
支流 追井川	仝 郡岩井川村大字追井川	仝 郡岩井川村大字追井川	1.12	—
支流 二又川	仝 郡仝村大字分城	仝 郡仝 村大字仝	2.24	—
支流 劒瀨川	仝 郡七折村	仝 郡七折村	6.07	—
支流 波瀨川	仝 郡仝 村	仝 郡仝 村	1.03	—
支流 日影川	仝 郡岩戸村大字山裏	仝 郡仝 村	9.16	—
支流 鹿狩戸川	仝 郡仝 村大字岩戸	仝 郡仝 村	4.01	—

附錄第一一表　瀑布（高サ三十尺以上）

名稱	所在地	高	幅	名稱	所在地	高	幅
		尺	尺			尺	尺
岩見瀧	南那珂郡北郷村大字郷之原	120	18	槽瀧	西諸縣郡小林町大字東方	48	12
ツヤラ瀧	仝 郡仝 村大字北河內	120	30	矢研瀑	兒湯郡都農町地內尾鈴山	205	19
小布瀧	南那珂郡酒谷村	72	9	不動瀑	仝 郡仝 町地內舊牧內	30	8
關之尾瀧	北諸縣郡庄內町字城瀨	54	108	觀音瀧	仝 郡仝 町仝	60	6

瀑　布（續）

名稱	所在地	高	幅	名稱	所在地	高	幅
		尺	尺			尺	尺
赤松瀧	西諸縣郡小林町大字南西方	48	8	觀音瀧	東臼杵郡西郷村大字田代	90	12
木フタキ瀧	仝　郡仝　町大字北西方	30	8	箭筈ノ瀧（行縢瀑布）	仝　郡南方村大字南方行縢山	180	12
猫尾瀧	仝　郡高原村大字蒲牟田	40	10	那智ノ瀑	仝　郡東海村大字川島崩ヶ内	79	18
三丈瀧	仝　郡仝　村大字仝	30	10	觀音瀧	仝　郡北川村大字川内名	100	10
雛子瀧	仝　郡須木村字鵜園	134	6	仝	仝　郡仝　村大字仝	60	8
比沙門瀑	仝　郡飯野村大字大河平	42	12	仝	仝　郡仝　村大字長井	90	10
瀧脇	仝　郡仝　村大字仝	30	6	龍ヶ岩谷	西臼杵郡上野村大字上野	200	60
落水瀑	仝　郡仝　村大字仝	36	5	土々呂	仝　郡仝　村大字仝	120	30
チツルガ瀧	兒湯郡高鍋町大字南高鍋	30	24	鳴瀧	仝　郡田原村大字河内	100	10
明泉瀑布	仝郡都於郡村大字鹿野田字瀧下	120	60	觀音瀧	仝　郡仝　村大字五ヶ所	60	60
布水瀑	仝　郡西米良村大字小川	48	12	龍宮瀧	仝　郡仝　村大字仝	70	40
白水觀音瀧	仝　郡上穗北村大字穗北	50	30	白瀧	仝　郡鞍岡村大字荘谷	40	20
妙見瀧	仝　郡木城村大字石河内	180	18	入道瀧	仝　郡仝　村矢惣園	35	20
篠原瀧	仝　郡川南村大字川南字丸尾	72	30	ウノコ瀧	仝　郡三ヶ所村	120	12
瀧ヶ脇瀧	仝　郡仝　村大字仝字瀧ヶ脇	210	12	六彌太ノ瀑	仝郡椎葉村大字下福良字上椎葉	120	30
オセリ瀧	東臼杵郡西郷村大字小原	90	18	白糸瀧	仝　郡仝　村大字下福良	150	30

附錄第一二表　池　沼　湖（面積十町歩以上）

名稱	所屬地名	周圍	面積	廣	袤
		町	町	町間	町間
永池	宮崎郡住吉村大字島ノ内	20	14	1.20	8.50
御池	西諸縣郡高原村大字蒲牟田	36	100	8.20	8.20
御池	仝　郡飯野村大字末永	14	19	4.30	4.30
金銅ヶ池	東臼杵郡南方村大字里霧	11	10	1.35	1.50

附錄第一三表　島　嶼

名稱	所屬地名	位置			周圍	面積	最近陸地	
		測點地名	東經	北緯			地名	里程
			度	度	里町	方里		里町
島之内	東臼杵郡南浦村	—	131.49	32.39	3.00	0.30	東臼杵郡北浦村	0.18
大島	南那珂郡南郷村	—	131.23	31.31	2.04	0.10	南那珂郡油津町	3.00

統　計　表

第一　土　地

			段別	賃貸價額
本縣面積			方里 501.73	
官有地			189,074.6	円 一
民有地	有租地		227,121.9	18,660,047
	免租地		6,717.3	－
	年期地		2,788.7	21,713

第一表　位置

縣廳所在地			極				極			
地名	經緯度		方位	地名	經度		方位	地名	緯度	
宮崎縣宮崎市	東經	131.26度	極東	東臼杵郡北浦村	131.53度		極南	南那珂郡井村	31.21度	
	北緯	31.56	極西	西諸縣郡眞幸村	130.42		極北	東臼杵郡北川村	32.50	

經度ハ英國綠威ナ基點トス

第二表　面積及廣袤

郡市名	面積	廣			袤		
		極東	極西	里程	極南	極北	里程
全管	方里 501.73			里町 17.20			里町 40.00
宮崎	27.26	赤江町大字田吉	生目村大字冨吉	3.19	青島村大字內海	廣瀨村大字下田島	10.28
南那珂	54.09	油津町	大東村大字大矢取	6.31	本城村大字崎田	北鄉村大字北河內	11.08
北諸縣	48.19	山之口村大字山之口	西嶽村	8.05	中鄉村大字安久	高崎村大字笛水	8.11
西諸縣	60.75	野尻村大字紙屋	眞幸村大字龜澤	11.33	高原村大字蒲牟田	須木村	8.03
東諸縣	24.90	倉岡村大字有田	高岡町大字浦ノ名	5.03	穆佐村大字上倉永	八代村大字八代北侵	7.24
兒湯	75.88	高鍋町大字蚊口浦	西米良村大字上米良	11.00	三財村大字上三財	東米良村大字尾八重	9.08
東臼杵	110.97	伊形村大字赤水	北方村	8.09	東鄉村大字下三ヶ	北川村大字川內名	15.25
西臼杵	91.57	岩井川村大字分城	鞍岡村	9.12	椎葉村大字大河內	岩戶村大字山裏	14.07
宮崎市	4.00			—			—
都城市	1.23			—			—
延岡市	2.89			—			—

面積廣袤ハ參謀本部陸地測量部ノ調査ニカカルモノナリ

第三表　郡市町村

郡市名	町村役場數	町數	村數	現在人口	一方里ノ人口
全管	92	18	74	760,467	1,516
宮崎	11	2	9	70,045	2,475
南那珂	16	3	13	85,358	1,578
北諸縣	11	2	9	104,378	2,165
西諸縣	7	1	6	78,564	1,293
東諸縣	7	3	4	42,244	1,697
兒湯	15	4	11	95,144	1,254
東臼杵	15	2	13	138,662	1,217
西臼杵	10	1	9	55,960	611
宮崎市	—	—	—	54,600	18,446
都城市	—	—	—	35,512	28,871
延岡市	—	—	—	—	—

現在人口ハ昭和五年國勢調査ノ結果ニヨル公定人口ナリ

第四表　官民有地

	總面積	官有地	民有 總數	民有 總數	民有 田	民有 畑
				全		
昭和八年	町 425,702.5	町 189,074.6	町 236,627.9	町 227,121.9	町 45,927.1	町 64,912.5
昭和七年	425,403.6	189,120.8	236,282.8	226,770.8	45,827.5	65,063.4
昭和六年	425,640.3	189,698.0	235,942.3	226,375.9	45,662.1	65,138.0
昭和五年	425,944.8	189,685.9	236,258.9	226,500.7	45,601.6	65,212.3
昭和四年	425,036.0	189,852.4	235,183.6	225,329.6	44,990.9	65,152.5
				郡		市
宮崎	28,243.8	12,804.0	15,439.8	14,764.1	5,938.2	4,085.0
南那珂	61,004.5	33,547.4	27,457.1	26,886.0	5,926.3	4,741.9
北諸縣	61,674.9	26,755.7	34,919.2	32,220.0	7,167.6	11,015.2
西諸縣	80,636.6	53,365.8	27,270.8	26,622.6	5,678.0	7,719.6
東諸縣	28,727.1	14,827.9	13,899.2	12,635.5	3,636.5	3,141.2
兒湯	62,416.8	32,200.6	30,216.2	29,258.2	7,380.5	9,536.6
東臼杵	50,550.0	5,520.8	45,029.2	44,066.7	5,457.0	5,821.7
西臼杵	44,276.0	9,637.5	34,638.5	33,326.0	1,654.0	17,035.5
宮崎市	4,289.2	304.8	3,984.4	3,708.7	1,616.0	982.8
都城市	1,550.1	81.5	1,468.6	1,431.0	663,1	464.3
延岡市	2,333.5	28.6	2,304.9	2,203.1	809.9	368.7

官有地ハ昭和九年三月三十一日現在ニシテ民有地ノ内有租地ハ昭和八年十二月末日、免租地及ビ年期地ハ昭和九年一月一日現在ナリ

第五表　官有地

	總數	社地	内務省用地	大蔵省用地	陸軍省用地	司法省用地	遞信省用地	農林省用地	鐵道省用地
總數	町 189,074.6	町 263.7	町 1.0	町 6.6	町 7,383.1	町 6.7	町 0.6	町 247.4	町 458.2
宮崎	12,804.0	19.7	—	—	—	—	—	—	95.4
南那珂	33,547.4	46.3	—	0.1	—	0.2	—	0.2	—
北諸縣	26,755.7	20.3	—	—	175.4	—	—	0.7	111.6
西諸縣	53,365.8	20.9	—	—	2,953.5	—	—	245.2	70.6
東諸縣	14,827.9	6.8	—	—	—	—	—	0.3	—
兒湯	32,200.6	26.4	—	1.0	4,254.0	—	—	0.4	61.3
東臼杵	5,520.8	51.3	—	—	—	—	—	0.1	80.9
西臼杵	9,637.5	44.1	—	1.1	—	0.2	—	—	13.8
宮崎市	304.8	18.3	1.0	3.6	—	5.6	0.5	0.3	—
都城市	81.5	2.0	—	0.4	0.2	0.4	0.1	0.1	9.9
延岡市	28.6	7.6	—	0.4	—	0.3	—	0.1	14.7

總面積

有地 租 宅地	有地 租 山林	有地 租 原野	有地 租 其他	有地 免租地	有地 年期地
		管			
町 6,855.7	町 71,423.4	町 37,820.3	町 182.9	町 6,717.3	町 2,788.7
6,805.4	71,237.6	37,709.1	127.8	6,711.4	2,800.6
6,715.7	71,112.5	37,640.6	107.0	6,667.0	2,899.4
6,723.7	71,154.3	37,701.7	107.1	6,656.8	3,101.4
6,359.4	70,785.3	37,944.3	97.2	6,628.0	3,226.0
		別			
686.8	2,943.9	1,074.1	36.1	518.0	157.7
683.5	9,642.7	5,859.8	31.8	218.0	353.1
1,198.9	6,916.4	5,921.1	0.8	2,268.6	430.6
805.0	5,502.1	6,917.4	0.5	483.0	165.2
495.8	3,656.9	1,699.3	5.8	493.6	770.1
981.5	9,225.3	2,107.0	27.3	609.1	348.9
726.9	22,456.4	9,554.7	50.0	505.5	457.0
405.7	10,137.8	4,091.1	1.9	1,258.1	54.4
393.9	562.8	127.2	26.0	254.3	21.4
249.8	43.4	10.3	0.1	34.2	3.4
227.9	335.7	458.3	2.6	74.9	26.9

面積ノ一　（郡市別）　昭和九年三月三十一日現在

耕地	宅地	池沼	山林	原野	學校	病院	寺院	其他
町 58.6	町 2.1	町 1.4	町 120,079.0	町 216.2	町 9.8	—	町 11.1	町 329.1
4.0	—	0.2	12,606.9	2.9	—	—	—	74.9
4.3	0.2	—	33,448.5	23.4	—	—	0.1	24.1
4.3	—	0.3	26,416.6	8.8	—	—	—	17.7
13.3	0.2	0.8	49,850.3	138.4	—	—	—	72.6
0.8	—	—	14,769.1	1.5	—	—	—	49.4
7.5	0.5	—	27,766.3	14.8	—	—	5.6	62.8
3.4	0.1	0.1	5,350.2	23.0	—	—	1.0	10.7
0.9	0.1	—	9,569.9	3.4	—	—	1.2	16.6
16.7	1.0	—	231.7	—	9.8	—	2.2	0.3
1.8	—	—	66.6	—	—	—	—	—
1.6	—	—	2.9	—	—	—	1.0	—

第六表 官有地面積ノ二 (町村別)

	總數	官用地	山林原野	其他
	宮崎郡			
總數	町 12,753.8 △21.0	町 95.4	町 12,605.7 △21.0	町 52.7
清武	342.8	16.9	325.9	—
田野	5,952.1 △16.9	46.1	5,906.0 △16.9	—
生目	405.0	—	405.0	—
瓜生野	—	—	—	—
那珂	—	—	—	—
佐土原	4.7	4.7	—	—
廣瀬	232.3	15.6	216.7	—
住吉	75.7	6.3	16.7	52.7
赤江	5.8	5.8	—	—
木花	3,104.1 △0.6	—	3,104.1 △0.6	—
青島	2,631.3 △3.5	—	2,631.3 △3.5	—
	南那珂郡			
總數	33,466.2 △14.5	0.4	33,465.8 △14.5	—
飫肥	708.3	0.3	708.0	—
吾田	—	—	—	—
油津	6.1	—	6.1	—
東郷	41.9	—	41.9	—
鵜戸	2,897.7	—	2,897.7	—
北郷	13,042.7 △4.8	0.0	13,042.7 △4.8	—
酒谷	5,623.0 △1.7	0.0	5,623.0 △1.7	—
細田	4.7	—	4.7	—
南郷	489.4 △0.1	—	489.4 △0.1	—
榎原	423.5	—	423.5	—
大東	4,712.6 △7.9	—	4,712.6 △7.9	—
福島	1,398.9	0.1	1,398.8	—
北方	町 571.1	町 —	町 571.1	町 —
本城	2,305.1	—	2,305.1	—
市木	294.2	—	294.2	—
都井	947.0	—	947.0	—
	北諸縣郡			
總數	50,587.9 △16.7	287.7	50,300.2 △16.7	—
五十市	42.4	42.4	—	—
中郷	1,057.8	1.4	1,056.4	—
三股	3,213.4 △0.1	9.3	3,204.1 △0.1	—
山之口	7,157.0 △4.9	35.9	7,121.1 △4.9	—
高城	4,921.2 △2.9	0.5	4,920.7 △2.9	—
沖水	11.3 △1.4	10.4	0.9 △1.4	—
志和池	3.3	3.3	—	—
庄内	6.8	6.8	—	—
西嶽	6,189.4 △1.1	143.3	6,046.1 △1.1	—
山田	1,537.2 △5.1	9.3	1,527.9 △5.1	—
高崎	26,448.1 △1.2	25.1	26,423.0 △1.2	—
	西諸縣郡			
總數	53,255.1 △72.3	3,269.3	49,985.8 △72.3	—
小林	10,440.8 △33.1	1,160.8	9,280.0 △33.1	—
高原	3,547.8 △5.9	845.2	2,702.6 △5.9	—
野尻	3,046.3 △3.5	0.0	3,046.3 △3.5	—
須木	22,812.9 △18.5	0.3	22,812.6 △18.5	—
飯野	6,715.9 △10.4	489.8	6,226.1 △10.4	—
加久藤	3,721.2	531.9	3,189.3	—
眞幸	2,970.2 △0.9	241.3	2,728.9 △0.9	—

官有地面積ノ二 (續)

	總數	官用地	山林原野	其他
	東諸縣郡			
總數	町 14,769.4 △49.2	町 0.3	町 14,769.1 △49.2	町 —
高岡	5,052.6 △11.1	0.1	5,052.5 △11.1	—
穆佐	2,151.8 △2.1	—	2,151.8 △2.1	—
倉岡	—	—	—	—
木脇	—	—	—	—
本庄	0.2 △2.3	—	0.2 △2.3	—
八代	4,935.2 △11.0	—	4,935.2 △11.0	—
綾	2,629.6 △22.7	0.2	2,629.4 △22.7	—
	兒湯郡			
總數	32,091.1 △43.0	4,316.7	27,774.4 △43.0	—
高鍋	48.7	6.3	42.4	—
上江	341.2	326.1	15.1	—
富田	55.0	8.3	46.7	—
新田	54.9	54.9	—	—
妻	697.6 △2.4	142.8	554.8 △2.4	—
都於郡	—	—	—	—
三財	1,089.8 △3.9	—	1,089.8 △3.9	—
三納	6,328.7 △5.8	—	6,328.7 △5.8	—
西米眞	—	—	—	—
東米眞	—	—	—	—
上穂北	2,598.2 △0.4	397.9	2,200.3 △0.4	—
木城	9,192.0 △16.8	75.4	9,116.6 △16.8	—
川南	4,120.0 △1.6	2,418.0	1,702.0 △1.6	—
都農	6,722.8 △11.7	880.1	5,842.7 △11.7	—
美々津	842.2 △0.4	6.9	835.3 △0.4	—
	東臼杵郡			
總數	町 5,430.6 △10.3	町 81.0	町 5,349.6 △10.3	町 —
伊形	26.5	6.2	20.3	—
門川	27.3	7.7	19.6	—
細島	1.1	1.1	—	—
富高	47.4	14.2	33.2	—
岩脇	62.7	16.1	46.6	—
東郷	1,058.7	—	1,058.7	—
南郷	248.2	—	248.2	—
西郷	42.1	—	42.1	—
北郷	—	—	—	—
北方	1,244.4	—	1,244.4	—
南方	110.1	—	110.1	—
東海	1.1 △6.4	1.1	— △6.4	—
北川	2,533.9 △3.9	34.6	2,499.3 △3.9	—
南浦	27.1	—	27.1	—
北浦	—	—	—	—
	西臼杵郡			
總數	9,563.1 △16.5	1.3	9,561.8 △16.5	—
高千穗	401.6	1.3	400.3	—
上野	231.9	—	231.9	—
岩戸	5,973.6 △12.2	—	5,973.6 △12.2	—
七折	1,095.1 △4.3	—	1,095.1 △4.3	—
岩井川	—	—	—	—
諸塚	126.9	—	126.9	—
椎葉	6.2	—	6.2	—
鞍岡	793.0	—	793.0	—
三ヶ所	401.3	—	401.3	—
田原	533.5	—	533.5	—

表中△印ハ森林附屬地ヲ示ス、熊本稅務監督局主管ニ屬スル官有地149町4段歩アルモ右ハ町村別ニ調査出來サルヲ以テ本表中ニハ之ヲ省ク從テ前表ト一致セス

第七表　有民有

	總數			田			畑	
	地積	賃貸價額	平均一段當賃貸價格	地積	賃貸價額	平均一段當賃貸價格	地積	賃貸價額
	町	円	円	町	円	円	町	円
全								
昭和八年	227,121.9	18,660,047	8.22	45,927.1	10,861,578	23.65	64,912.5	3,698,575
昭和七年	226,770.8	18,299,950	8.07	45,827.5	10,533,559	22.99	65,063.4	3,708,988
昭和六年	226,375.9	18,462,955	8.16	45,662.1	10,808,429	23.67	65,138.0	3,721,110
昭和五年	226,500.7	19,524,521	8.62	45,601.6	11,552,967	25.33	65,212.3	2,876,943
昭和四年	225,329.6	19,105,193	8.48	44,990.9	11,452,572	25.46	65,152.5	2,885,450
郡市								
宮崎	14,764.1	2,020,389	13.68	5,938.2	1,352,288	22.77	4,085.0	344,139
南那珂	26,886.0	1,974,648	7.34	5,926.3	1,217,198	20.54	4,741.9	336,021
北諸縣	32,220.0	3,205,166	9.95	7,167.6	2,059,085	28.73	11,015.2	752,259
西諸縣	26,622.6	2,233,362	8.39	5,678.0	1,489,005	26.22	7,719.6	411,653
東諸縣	12,635.5	1,328,450	10.51	3,636.5	864,850	23.78	3,141.2	254,924
兒湯	29,258.2	2,593,692	8.86	7,380.5	1,646,528	22.31	9,536.6	555,551
東臼杵	44,066.7	2,052,442	4.66	5,457.0	1,120,519	20.53	5,821.7	488,058
西臼杵	33,326.0	799,930	2.40	1,654.0	320,227	19.36	17,035.5	341,794
宮崎市	3,708.7	1,304,930	35.19	1,616.0	384,784	23.81	982.8	109,639
都城市	1,431.0	622,909	43.53	663.1	200,772	30.28	464.3	48,054
延岡市	2,203.1	524,129	23.79	809.9	206,322	25.47	368.7	56,483

	池沼			山林			牧
	地積	賃貸價額	平均一段當賃貸價格	地積	賃貸價額	平均一段當賃貸價格	地積
	町	円	円	町	円	円	町
全							
昭和八年	25.6	278	1.09	71,423.4	591,511	0.83	27.4
昭和七年	24.8	263	1.06	71,237.6	590,079	0.83	27.4
昭和六年	18.5	250	1.35	71,112.5	590,878	0.83	31.3
昭和五年	19.1	67	0.35	71,154.3	542,738	0.76	31.3
昭和四年	15.5	56	0.36	70,785.3	539,836	0.84	31.3
郡市							
宮崎	10.0	32	0.32	2,943.9	30,462	1.03	—
南那珂	6.0	25	0.42	9,642.7	110,778	1.15	16.0
北諸縣	0.4	33	8.25	6,916.4	63,651	0.92	—
西諸縣	0.1	1	1.00	5,502.1	48,079	0.87	—
東諸縣	0.4	3	0.75	3,656.9	31,188	0.85	—
兒湯	3.9	17	0.44	9,225.3	65,944	0.71	11.4
東臼杵	3.9	119	3.05	22,456.4	173,668	0.77	—
西臼杵	—	—	—	10,137.8	54,117	0.53	—
宮崎市	0.0	0	0	562.8	9,509	1.69	—
都城市	0.1	10	10.00	43.4	674	1.55	—
延岡市	0.8	38	4.75	335.7	3,441	1.03	—

平均一段當賃貸價格ノ欄昭和五年以前ハ平均一段當ノ地價ナリ

租地ノ一　（郡市別）

平均一段當賃貸價格	宅地			畓			鑛泉地		
	地積	賃貸價額	平均一段當賃貸價格	地積	賃貸價額	平均一段當賃貸價格	地積	賃貸價額	平均一段當賃貸價格
				管					
円	町	円	円	町	円	円	町	円	円
5.70	6,855.7	3,366,259	49.10	4.3	74	1.72	0.0	470	?
5.70	6,805.4	3,325,893	48.87	1.0	75	7.50	0.0	470	?
5.71	6,715.7	3,201,901	47.68	1.0	75	7.50	0.2	75	37.50
4.41	6,723.7	4,483,170	66.68	1.0	107	10.70	0.0	118	?
4.43	6,359.4	4,159,631	65.41	1.0	108	10.80	0.2	119	59.50
				別	昭和八年十二月末日現在				
8.42	686.8	288,390	41.99	3.0	50	1.67	0.0	3	?
7.09	683.5	283,698	41.51	—	—	—	—	—	—
6.83	1,198.9	309,315	25.80	—	—	—	—	—	—
5.33	805.0	259,577	32.25	—	—	—	0.0	445	?
8.12	495.8	170,611	34.41	—	—	—	0.0	22	?
5.83	981.5	317,076	32.31	1.3	24	1.85	—	—	—
8.38	726.9	234,815	32.30	—	—	—	—	—	—
2.01	405.7	75,545	18.62	—	—	—	—	—	—
11.16	393.9	797,688	202.51	—	—	—	—	—	—
10.35	249.8	373,354	149.46	—	—	—	—	—	—
15.32	227.9	256,190	112.41	—	—	—	—	—	—

賃貸價額	場 平均一段當賃貸價格	原野 地積	賃貸價額	平均一段當賃貸價格	雜種地 地積	賃貸價額	平均一段當賃貸價格
			管				
円	円	町	円	円	町	円	円
190	0.69	37,820.3	134,656	0.36	125.6	6,456	5.14
191	0.70	37,709.1	134,303	0.36	74.6	6,129	8.22
212	0.68	37,640.6	134,078	0.36	56.0	5,947	10.62
158	0.50	37,701.7	65,366	0.17	55.7	2,887	5.18
158	0.50	37,944.3	65,854	0.17	49.2	1,409	2.86
			別	昭和八年十二月末日現在			
—	—	1,074.1	4,843	0.45	23.1	182	0.79
128	0.80	5,859.8	23,436	0.40	9.8	3,364	34.33
—	—	5,921.1	20,822	0.35	0.4	1	0.25
—	—	6,917.4	24,600	0.36	0.4	2	0.50
—	—	1,699.3	6,848	0.40	5.4	4	0.07
62	0.54	2,107.0	8,398	0.40	10.7	92	0.86
—	—	9,554.7	34,758	0.36	46.1	505	1.10
—	—	4,091.1	8,232	0.20	1.9	15	0.79
—	—	127.2	1,031	0.81	26.0	2,279	8.77
—	—	10.3	45	0.44	—	—	—
—	—	458.3	1,643	0.36	1.8	12	0.67

第八表　民有有租地ノ二（町村別）　昭和八年十二月末日現在

町村名	總數		田		畑		宅地		塩田		鑛泉地		池沼		山林		牧場		原野		雜種地	
	地積	賃貸價額	地積	賃貸價額	地積	賃貸價額	地積	賃貸價額	地積	賃貸價額	地積	賃貸價額	地積	賃貸價額	地積	賃貸價額	地積	賃貸價額	地積	賃貸價額	地積	賃貸價額
								宮崎														
總數	町 14,764.1	円 2,020,389	町 5,938.2	円 1,352,288	町 4,085.0	円 344,139	町 686.8	円 288,390	町 3.0	円 50	町 0.0	円 3	町 10.0	円 32	町 2,943.9	円 30,462	町 —	円 —	町 1,074.1	円 4,843	町 23.1	円 182
清武	2,001.0	279,304	737.9	186,411	597.7	53,513	85.1	33,722	—	—	—	—	0.1	0	435.7	4,928	—	—	130.4	598	14.1	132
田野	2,236.8	196,087	607.6	123,931	798.7	44,609	61.8	22,672	—	—	—	—	2.1	9	510.0	4,050	—	—	254.2	807	2.4	9
生目	1,557.2	268,568	711.2	196,426	397.1	46,119	65.1	21,618	—	—	—	—	—	—	342.8	4,148	—	—	40.9	257	0.1	0
瓜生野	742.9	116,850	370.7	86,805	188.7	16,855	37.1	11,771	—	—	—	—	—	—	85.7	1,058	—	—	60.7	361	—	—
那珂	902.9	142,288	451.1	107,939	237.3	19,610	51.5	13,337	—	—	—	—	—	—	129.4	1,207	—	—	33.6	195	—	—
佐土原	592.1	109,995	236.2	58,758	144.4	11,394	47.5	38,603	—	—	—	—	—	—	118.7	981	—	—	45.3	259	—	—
廣瀬	1,689.7	217,203	616.5	128,440	633.5	48,222	101.1	37,851	0.3	5	—	—	—	—	250.1	2,161	—	—	88.2	524	—	—
住吉	1,377.4	187,468	655.5	134,539	390.3	31,652	58.0	19,095	—	—	—	—	—	—	180.5	1,634	—	—	92.6	548	0.5	0
赤江	1,532.4	291,389	921.1	195,966	311.2	37,198	99.7	55,837	—	—	—	—	1.5	4	172.6	2,215	—	—	24.4	141	1.9	28
木花	1,477.0	161,704	523.7	112,734	256.0	25,691	49.5	17,342	2.7	45	—	—	6.3	19	447.0	5,162	—	—	191.3	705	0.5	6
青島	654.7	49,533	106.7	20,339	130.1	9,276	30.4	16,542	—	—	0.0	3	—	—	271.4	2,918	—	—	112.5	448	3.6	7
								南那珂郡														
總數	26,886.0	1,974,648	5,926.3	1,217,198	4,741.9	336,021	683.5	283,698	—	—	—	—	6.0	25	9,642.7	110,778	16.0	128	5,859.8	23,436	9.8	3,364
飫肥	2,032.8	196,799	399.3	87,122	492.4	34,468	88.8	64,020	—	—	—	—	—	—	676.6	9,541	—	—	374.6	1,637	1.1	11
吾田	1,425.2	182,364	615.2	135,110	336.4	25,733	51.6	16,282	—	—	—	—	2.2	9	306.5	4,728	—	—	113.3	502	0.0	0
油津	130.6	62,615	60.0	11,877	24.7	1,698	25.8	45,550	—	—	—	—	—	—	12.7	173	—	—	3.0	13	4.4	3,304
東郷	1,419.2	139,266	448.3	96,952	297.2	25,579	34.9	9,670	—	—	—	—	—	—	459.6	6,349	—	—	179.2	716	—	—
鵜戸	1,737.9	42,320	107.0	18,665	220.5	8,870	18.6	4,423	—	—	—	—	—	—	931.9	8,798	—	—	459.0	1,551	0.9	13
北郷	2,289.5	162,513	546.5	115,601	306.3	19,584	58.4	13,884	—	—	—	—	0.1	1	850.0	11,173	—	—	528.2	2,270	0.0	0
酒谷	1,514.5	90,791	266.0	55,263	267.8	18,082	38.9	8,321	—	—	—	—	0.1	0	554.0	7,521	—	—	387.7	1,604	0.0	0
細田	1,355.4	118,531	393.0	77,911	302.8	20,831	41.0	13,828	—	—	—	—	0.0	0	346.4	4,809	—	—	272.1	1,151	0.1	1
南郷	1,861.6	157,528	534.5	102,012	372.9	28,327	55.8	18,676	—	—	—	—	0.0	0	563.1	7,147	—	—	334.5	1,356	0.8	10
榎原	1,627.8	80,056	244.0	48,708	248.0	16,564	26.7	6,481	—	—	—	—	—	—	515.3	5,933	—	—	593.4	2,366	0.4	4
大東	3,242.7	158,306	421.5	92,881	568.0	39,422	45.1	10,428	—	—	—	—	—	—	1,328.7	12,068	—	—	879.4	3,507	—	—
福島	1,786.3	176,317	457.6	95,913	394.0	34,295	75.0	39,058	—	—	—	—	1.1	4	525.2	5,714	—	—	332.8	1,327	0.6	6
北方	1,714.3	154,778	561.9	110,952	320.1	25,661	38.7	11,382	—	—	—	—	0.7	4	564.0	5,863	—	—	228.3	910	0.6	6
本城	2,200.0	127,460	477.9	88,061	255.4	18,597	38.8	10,727	—	—	—	—	1.8	7	686.9	7,181	—	—	739.1	2,886	0.1	1
市木	1,321.5	78,009	270.7	55,257	137.0	8,927	26.3	6,168	—	—	—	—	—	—	656.0	6,781	—	—	230.8	869	0.7	7
都井	1,226.7	46,995	122.9	24,913	198.4	9,383	19.1	4,800	—	—	—	—	—	—	665.8	6,999	16.0	128	204.4	771	0.1	1

民有有租

町村名	總數		田		畑		宅地		塩田	
	地積	賃貸價額	地積	賃貸價額	地積	賃貸價額	地積	賃貸價額	地積	賃貸價額
	町	円	町	円	町	円	町	円	町	円
北諸縣郡										
總數	32,220.0	3,205,166	7,167.6	2,059,085	11,015.2	752,259	1,198.9	309,315	—	—
五十市	2,074.3	245,027	407.2	126,282	1,126.6	89,196	103.5	25,292	—	—
中鄉	4,632.3	267,404	552.1	148,248	1,053.4	74,218	132.5	29,296	—	—
三股	4,184.5	401,583	847.3	251,149	1,190.7	99,721	157.3	38,249	—	—
山之口	1,701.9	210,866	531.5	148,684	497.9	40,527	71.7	16,975	—	—
高城	3,543.5	398,040	927.7	262,791	1,223.8	92,086	121.7	34,547	—	—
神水	1,976.7	377,579	805.4	244,026	808.3	79,153	141.9	51,539	—	—
志和池	2,139.4	263,811	621.9	179,794	960.1	59,472	93.6	20,127	—	—
庄內	1,967.9	280,648	548.0	171,392	831.5	69,935	109.2	35,179	—	—
西嶽	2,792.0	141,147	378.3	101,101	634.1	22,474	53.2	8,496	—	—
山田	2,946.2	261,458	541.7	169,429	1,006.9	62,264	89.3	20,323	—	—
高崎	4,261.3	357,603	1,006.5	256,189	1,681.9	63,213	125.0	29,292	—	—
西諸縣郡										
總數	26,622.6	2,233,362	5,678.0	1,489,005	7,719.6	411,653	805.0	259,577	—	—
小林	8,800.1	757,215	1,561.2	417,202	3,170.3	195,914	275.1	122,176	—	—
高原	3,907.6	313,985	863.3	215,742	1,280.2	56,869	114.9	31,542	—	—
野尻	4,350.7	172,251	449.6	89,219	1,390.1	53,271	92.8	17,443	—	—
須木	1,100.9	61,952	216.8	47,679	169.3	5,938	28.0	3,828	—	—
飯野	4,806.4	445,350	1,224.2	342,271	900.7	48,694	138.9	39,330	—	—
加久藤	1,505.8	238,953	632.5	188,788	336.9	23,084	76.8	23,465	—	—
眞幸	2,151.1	243,656	730.4	188,104	472.1	27,883	78.5	21,793	—	—
東諸縣郡										
總數	12,635.5	1,328,450	3,636.5	864,850	3,141.2	254,924	495.8	170,611	—	—
高岡	3,355.2	280,302	680.8	165,129	760.2	56,706	111.3	46,102	—	—
穆佐	905.7	99,194	280.8	71,420	158.3	15,554	33.2	8,240	—	—
倉岡	653.2	101,970	273.6	66,387	198.1	22,978	42.6	11,321	—	—
木脇	965.6	109,471	341.5	73,123	288.0	23,021	47.2	11,684	—	—
本庄	1,836.8	334,785	891.9	221,230	458.7	52,215	109.2	57,880	—	—
八代	2,621.1	190,760	616.5	121,894	889.1	49,662	76.6	13,347	—	—
綾	2,297.9	211,968	551.4	145,667	388.8	34,788	75.7	22,037	—	—
兒湯郡										
總數	29,258.2	2,593,692	7,380.5	1,646,528	9,536.6	555,551	981.5	317,076	1.3	24
高鍋	1,131.8	178,579	319.1	78,156	455.8	39,120	88.7	58,064	—	—
上江	1,669.0	156,620	365.3	86,955	724.1	47,766	60.8	16,267	—	—
富田	1,816.2	208,553	709.3	147,417	613.4	34,257	77.0	23,425	1.3	24

地ノ二（續）

鑛泉地		池沼		山林		牧場		原野		雜種地	
地積	賃貸價額	地積	賃貸價額	地積	賃貸價額	地積	賃貸價額	地積	賃貸價額	地積	賃貸價額
縣郡											
町	円	町	円	町	円	町	円	町	円	町	円
—	—	0.4	33	6,916.4	63,651	—	—	5,921.1	20,822	0.4	1
—	—	—	—	359.3	3,988	—	—	77.7	269	—	—
—	—	0.0	0	2,070.5	13,414	—	—	823.8	2,228	0.0	0
—	—	0.0	0	782.7	8,208	—	—	1,206.5	4,256	0.0	0
—	—	—	—	355.2	3,723	—	—	245.6	957	0.0	0
—	—	—	—	660.9	6,569	—	—	609.0	2,046	0.4	1
—	—	0.4	33	181.7	2,634	—	—	39.0	194	0.0	0
—	—	—	—	345.5	3,861	—	—	118.3	557	0.0	0
—	—	—	—	300.5	3,461	—	—	178.7	681	—	—
—	—	—	—	738.2	5,631	—	—	988.2	3,445	0.0	0
—	—	—	—	663.2	6,991	—	—	645.1	2,451	—	—
—	—	—	—	458.7	5,171	—	—	989.2	3,738	0.0	0
縣郡											
0.0	445	0.1	1	5,502.1	48,079	—	—	6,917.4	24,600	0.4	2
0.0	14	0.1	1	1,346.1	13,314	—	—	2,447.0	8,592	0.3	2
0.0	36	0.0	0	571.9	6,048	—	—	1,077.3	3,748	—	—
—	—	—	—	777.6	5,967	—	—	1,640.5	6,351	0.1	0
—	—	—	—	550.5	4,126	—	—	136.3	381	—	—
—	—	—	—	1,595.8	11,838	—	—	946.8	3,217	—	—
—	—	—	—	245.3	2,884	—	—	214.3	732	—	—
—	—	0.0	0	414.9	3,902	—	—	455.2	1,579	—	—
0.0	395	—	—								
縣郡											
0.0	22	0.4	3	3,656.9	31,188	—	—	1,699.3	6,848	5.4	4
—	—	—	—	1,101.9	9,135	—	—	700.9	3,230	0.1	0
0.0	22	0.3	1	328.0	3,354	—	—	105.1	603	—	—
—	—	—	—	114.6	1,140	—	—	24.3	144	—	—
—	—	—	—	147.1	1,163	—	—	141.8	480	—	—
—	—	0.1	2	283.6	2,967	—	—	93.3	491	—	—
—	—	—	—	590.1	4,472	—	—	443.5	1,381	5.3	4
—	—	—	—	1,091.6	8,957	—	—	190.4	519	—	—
郡											
—	—	3.9	17	9,225.3	65,944	11.4	62	2,107.0	8,398	10.7	92
—	—	0.2	1	241.5	3,044	—	—	19.3	136	7.2	58
—	—	0.0	0	432.8	5,163	—	—	86.0	469	—	—
—	—	—	—	271.0	2,639	—	—	144.2	791	—	—

民有有租地ノ二

町村名	總數 地積	總數 賃貸價額	田 地積	田 賃貸價額	畑 地積	畑 賃貸價額	宅地 地積	宅地 賃貸價額	墳墓地 地積	墳墓地 賃貸價額
	町	円	町	円	町	円	町	円	町	円
新田	2,032.9	202,666	572.4	131,312	966.0	51,772	67.4	16,060	—	—
妻	1,555.5	266,522	650.2	159,882	514.1	52,209	102.5	51,708	—	—
都於郡	1,765.0	210,956	631.9	153,734	436.9	35,607	67.2	16,156	—	—
三財	2,194.4	228,717	661.9	159,581	567.5	47,442	70.5	15,669	—	—
三納	1,205.0	161,297	542.0	117,021	337.7	28,847	57.2	13,081	—	—
西米良	3,587.6	36,707	132.5	16,916	671.7	7,141	20.2	2,220	—	—
東米良	2,697.4	25,623	97.0	9,955	529.2	6,461	20.7	1,826	—	—
上穂北	1,272.8	167,703	462.5	108,383	374.9	35,642	70.3	21,021	—	—
木城	1,384.3	169,375	493.8	118,322	495.4	32,440	58.6	15,592	—	—
川南	3,833.1	292,060	875.6	181,251	1,855.1	82,047	102.1	18,573	—	—
都農	2,659.9	238,604	682.9	149,250	896.1	46,754	91.9	35,245	—	—
美々津	453.3	49,710	184.1	28,393	98.7	8,046	26.4	12,169	—	—
東臼杵郡										
總數	**44,066.7**	**2,052,442**	**5,457.0**	**1,120,519**	**5,821.7**	**488,058**	**726.9**	**234,815**	—	—
伊形	1,914.0	95,602	210.2	43,896	267.9	29,188	40.8	14,803	—	—
門川	2,741.6	202,127	575.1	125,107	374.6	42,163	68.9	23,791	—	—
細島	67.7	20,108	6.2	839	18.2	919	13.2	18,167	—	—
富高	2,999.1	242,898	725.9	117,354	610.3	67,943	99.0	48,175	—	—
岩脇	1,330.1	70,074	256.0	42,218	165.7	14,457	28.1	7,540	—	—
東郷	4,067.7	199,976	629.4	120,988	439.6	41,429	66.1	18,716	—	—
南郷	2,248.5	127,819	404.2	87,326	242.7	21,752	38.4	9,587	—	—
西郷	3,733.8	139,815	343.0	73,140	840.5	40,759	51.7	12,277	—	—
北郷	1,907.8	106,020	308.0	68,372	251.4	19,338	37.6	9,219	—	—
北方	4,022.5	167,936	382.5	84,745	1,177.4	55,845	54.8	11,313	—	—
南方	3,179.6	212,303	541.2	139,571	326.0	41,412	57.9	15,439	—	—
東海	3,165.1	185,962	544.2	109,541	326.2	35,724	70.2	22,526	—	—
北川	7,368.7	157,681	271.9	61,675	389.8	37,740	50.7	11,218	—	—
南浦	1,778.4	36,468	82.8	14,896	106.4	7,875	13.9	3,299	—	—
北浦	3,542.1	87,653	176.4	30,851	285.0	31,514	35.6	8,745	—	—

地ノ二（續）

鑛泉地 地積	鑛泉地 賃貸價額	池沼 地積	池沼 賃貸價額	山林 地積	山林 賃貸價額	牧場 地積	牧場 賃貸價額	原野 地積	原野 賃貸價額	雜種地 地積	雜種地 賃貸價額
		町	円	町	円	町	円	町	円	町	円
—	—	1.3	4	311.8	3,077	11.4	62	102.6	379	—	—
—	—	0.3	1	219.6	2,429	—	—	68.6	291	0.2	2
—	—	0.0	0	385.4	4,322	—	—	243.4	1,136	0.2	1
—	—	—	—	710.4	5,127	—	—	183.9	896	0.2	2
—	—	—	—	189.9	1,959	—	—	77.0	377	1.2	12
—	—	—	—	2,656.2	10,216	—	—	107.0	214	0.0	0
—	—	—	—	1,970.3	7,221	—	—	80.2	160	0.0	0
—	—	—	—	207.3	2,294	—	—	157.8	363	—	—
—	—	0.4	2	235.2	2,555	—	—	100.9	464	—	—
—	—	1.7	9	799.2	9,512	—	—	199.4	668	—	—
—	—	0.0	0	514.8	5,509	—	—	472.5	1,829	1.7	17
—	—	—	—	79.9	877	—	—	64.2	225	0.0	0
杵郡											
—	—	3.9	119	22,456.4	173,668	—	—	9,554.7	34,758	46.1	505
—	—	0.1	5	574.3	4,696	—	—	815.7	2,942	5.0	72
—	—	0.1	5	944.5	8,145	—	—	771.2	2,865	7.2	51
—	—	0.0	—	16.2	135	—	—	13.9	48	—	—
—	—	0.5	32	783.1	6,329	—	—	779.8	3,062	0.5	3
—	—	0.0	1	574.8	4,761	—	—	302.7	1,050	2.8	47
—	—	0.1	6	2,068.3	15,565	—	—	861.9	3,263	2.3	9
—	—	—	—	1,195.4	7,855	—	—	367.3	1,298	0.5	1
—	—	0.1	5	1,558.5	10,642	—	—	940.0	2,992	—	—
—	—	0.0	1	1,101.1	8,220	—	—	209.7	870	—	—
—	—	0.2	11	2,029.6	14,705	—	—	377.9	1,317	0.1	0
—	—	0.4	20	1,586.3	13,395	—	—	665.2	2,447	2.6	19
—	—	1.5	22	2,068.0	17,423	—	—	135.2	536	19.8	190
—	—	0.7	7	4,821.3	40,145	—	—	1,833.2	6,888	1.1	8
—	—	0.1	1	1,150.5	8,860	—	—	422.1	1,475	2.6	62
—	—	0.1	3	1,984.5	12,792	—	—	1,058.9	3,705	1.6	43

民有有租

町村名	總數 地積	總數 賃貸價額	田 地積	田 賃貸價額	畑 地積	畑 賃貸價額	宅地 地積	宅地 賃貸價額	牆田 地積	牆田 賃貸價額
							西			臼
	町	円	町	円	町	円	町	円		
總數	33,326.0	799,930	1,654.0	320,227	17,035.5	341,794	405.7	75,545	—	—
高千穗	2,676.8	128,900	218.8	44,596	910.0	54,741	72.6	21,838	—	—
上野	1,518.3	82,521	153.7	40,387	320.5	30,433	32.4	8,067	—	—
岩戸	2,699.5	90,717	187.4	41,502	500.6	32,274	42.1	7,210	—	—
七折	3,756.4	84,700	111.7	24,259	1,288.4	42,676	42.3	8,640	—	—
岩井川	3,475.6	59,683	123.3	21,374	2,099.5	26,502	27.6	4,114	—	—
諸塚	8,403.7	68,203	107.5	16,424	6,550.1	41,808	32.1	3,345	—	—
椎葉	4,362.9	62,470	261.1	27,904	3,874.0	28,621	68.6	5,312	—	—
鞍岡	1,547.3	63,156	215.9	46,229	189.2	9,855	17.3	3,030	—	—
三ヶ所	3,192.0	91,805	163.1	33,535	816.9	43,283	38.2	5,681	—	—
田原	1,693.5	67,775	111.5	24,017	486.3	31,601	32.5	8,308	—	—

第九表　民有免租地

	總數	學校敷地	府縣鄉村社招魂社地	墳墓地	火葬場敷地	用惡水路	溜池	堤塘	井溝	鐵道用地	道路	保安林
								全				
	町	町	町	町	町	町	町	町	町	町	町	町
昭和八年	6,717.3	480.4	16.6	312.0	0.3	59.8	542.7	200.8	3.5	67.6	203.9	2,818.5
昭和七年	6,711.4	483.6	16.8	313.7	0.4	59.4	541.5	200.7	3.9	62.7	198.9	2,817.2
昭和六年	6,667.0	481.8	16.8	313.0	0.6	59.5	542.5	200.9	3.9	62.6	185.3	2,789.7
昭和五年	6,656.8	476.6	16.4	313.0	0.4	58.7	542.4	216.1	3.9	62.2	174.7	2,781.8
昭和四年	6,628.0	384.4	16.8	312.9	0.3	57.3	532.0	216.6	3.9	56.2	169.2	2,792.9
								郡				市
宮崎	518.0	92.8	0.2	31.9	—	1.2	236.8	12.6	0.0	41.4	22.2	70.5
南那珂	218.0	33.5	1.0	37.0	0.2	0.1	39.6	56.3	2.0	10.8	13.7	19.1
北諸縣	2,268.6	95.3	0.1	27.3	—	14.6	6.0	0.6	—	—	11.9	2,109.6
西諸縣	483.0	19.8	0.9	19.6	—	2.5	5.9	—	0.0	—	11.5	32.9
東諸縣	493.6	12.9	—	19.5	0.0	6.0	15.2	1.9	0.1	4.2	18.3	142.2
兒湯	609.1	130.8	11.4	50.5	0.0	11.0	93.8	7.6	0.5	—	39.3	79.5
東臼杵	505.5	28.2	0.1	49.3	—	2.3	34.9	80.2	0.3	—	16.2	270.5
西臼杵	1,258.1	15.9	0.1	52.1	—	14.4	0.7	—	—	—	45.8	26.9
宮崎市	254.3	26.1	0.6	10.7	0.1	0.3	106.3	1.7	0.1	6.4	20.3	63.3
都城市	34.2	15.1	—	4.7	—	7.3	—	—	—	—	4.7	—
延岡市	74.9	10.0	2.2	9.4	—	0.1	3.5	39.9	0.5	4.8	—	4.0

地ノ二（續）

鑛泉地 地積	鑛泉地 賃貸價額	池沼 地積	池沼 賃貸價額	山林 地積	山林 賃貸價額	牧場 地積	牧場 賃貸價額	原野 地積	原野 賃貸價額	雜種地 地積	雜種地 賃貸價額
杵			郡								
				町	円			町	円	町	円
—	—	—	—	10,137.8	54,117	—	—	4,091.1	8,232	1.9	15
—	—	—	—	1,095.9	6,812	—	—	379.5	913	—	—
—	—	—	—	390.4	2,245	—	—	621.3	1,389	—	—
—	—	—	—	1,336.8	8,489	—	—	632.6	1,242	—	—
—	—	—	—	1,956.6	8,570	—	—	357.4	555	—	—
—	—	—	—	1,128.0	7,387	—	—	95.3	291	1.9	15
—	—	—	—	1,635.3	6,531	—	—	78.7	95	—	—
—	—	—	—	159.2	633	—	—	—	—	—	—
—	—	—	—	506.9	2,818	—	—	618.0	1,224	—	—
—	—	—	—	1,340.8	7,622	—	—	833.0	1,684	—	—
—	—	—	—	587.9	3,010	—	—	475.3	839	—	—

地租

公園地 敷地	縣廳 敷地	市役所 敷地	町村役場敷地	警察官衙敷地	議事堂 敷地	郵便電信電話用敷地	農事試驗場敷地	水產試驗場敷地	病院 敷地	隔離病舍 敷地	檢疫所 敷地	水道用地	其他
						管							
町	町	町	町	町	町	町	町	町	町	町	町	町	町
3.3	1.8	0.6	10.7	0.8	0.1	0.1	9.4	1.0	10.1	8.0	0.1	0.6	1,964.6
3.1	1.8	0.4	11.0	1.0	0.1	0.1	9.5	1.0	9.5	8.9	0.1	0.6	1,965.5
2.9	1.5	0.4	10.0	1.4	0.2	0.1	9.5	0.8	9.5	8.9	0.1	—	1,965.1
2.9	1.5	0.4	10.0	1.4	0.2	0.1	9.5	0.8	9.5	8.9	0.1	—	1,965.3
2.9	1.5	0.4	9.5	1.1	0.2	0.1	2.5	0.8	9.5	8.9	0.1	—	2,048.0
					別		昭和九年一月一日現在						
0.2	—	—	2.1	—	—	—	0.9	0.9	1.8	0.3	0.0	—	2.2
0.2	—	—	1.7	0.2	—	—	—	—	—	1.9	—	0.2	0.5
—	—	—	1.4	0.0	—	—	—	—	1.1	0.7	—	—	—
2.6	—	—	0.9	0.1	—	—	—	—	—	1.4	—	—	384.9
—	—	—	1.1	—	—	—	—	—	0.6	—	—	—	271.6
—	—	—	1.2	0.1	—	—	6.9	—	—	3.3	—	—	173.2
—	—	—	1.7	0.1	—	0.1	—	—	1.2	0.0	0.1	—	20.3
—	—	—	0.6	—	—	—	—	—	0.8	—	—	—	1,100.8
—	1.8	0.2	—	0.3	0.1	—	1.6	0.1	4.3	0.2	—	0.4	9.4
0.3	—	0.1	—	0.0	—	—	—	—	0.3	—	—	—	1.7
—	—	0.3	—	—	—	—	—	—	—	0.2	—	—	—

第一〇表　地目別年期

	總數		荒地		開墾地		新開地		造林地		其他	
	地積	賃貸價額	地積	賃貸價額	地積	賃貸價額	地積	賃貸價額	地積	賃貸價額	地積	賃貸價額
						全管						
	町	円	町	円	町	円	町	円	町	円	町	円
昭和八年	2,788.7	21,713	586.0	—	589.5	3,603	55.4	623	1,398.1	—	159.7	17,487
昭和七年	2,800.6	23,664	608.7	—	577.3	4,366	54.2	—	1,387.5	—	172.9	19,298
昭和六年	2,899.4	25,435	664.5	—	573.5	4,164	54.2	—	1,394.3	—	212.9	21,271
昭和五年	3,101.4	197,531	831.3	167,871	507.8	2,739	53.4	—	1,394.5	11,097	314.4	15,824
昭和四年	3,226.0	221,385	940.4	191,419	652.6	3,504	15.7	—	1,394.4	11,097	222.9	15,365
						郡市別					昭和九年一月一日現在	
宮崎	157.7	585	79.6	—	76.0	572	—	—	—	—	2.1	13
南那珂	353.1	623	80.9	—	106.4	—	—	623	114.9	—	—	—
北諸縣	430.6	17,926	80.2	—	61.7	460	50.9	—	132.6	—	156.1	17,466
西諸縣	165.2	255	55.2	—	40.3	255	—	—	69.7	—	—	—
東諸縣	770.1	389	53.0	—	50.7	381	—	—	664.9	—	1.5	8
兒湯	348.9	846	139.1	—	89.1	846	—	—	120.7	—	—	—
東臼杵	457.0	684	72.6	—	88.4	684	0.7	—	295.3	—	—	—
西臼杵	54.4	197	—	—	54.4	197	—	—	—	—	—	—
宮崎市	21.4	188	0.9	—	20.5	188	—	—	—	—	—	—
都城市	3.4	10	2.6	—	0.8	10	—	—	—	—	—	—
延岡市	26.9	10	21.9	—	1.2	10	3.8	—	—	—	—	—

賃貸價額欄ノ昭和五年以前ハ地價ナリ

第一一表　民有地賃貸價格ノ最高及最低　昭和九年一月一日現在

田

税務署名	最高 場所	最高 一反當賃貸價格	最低 場所	最低 一反當賃貸價格
		円		円
宮崎	宮崎郡生目村大字生目字前田四八八ノ二	39.00	宮崎郡廣瀬村大字下那珂字明神山八ノ二	6.00
飫肥	南那珂郡飫肥町大字吉野方字河原町	33.00	南那珂郡大東村大字大平字堂面	6.00
都城	都城市中町	48.00	西諸縣郡須木村字永迫	6.00
高鍋	兒湯郡都於郡村大字鹿野田字島崎九〇〇五	33.00	兒湯郡西米良村大字村所字中之藪四六五ノ二	6.00
延岡	東臼杵郡南方村大字大貫字御道具小路九〇五	42.00	延岡市大字方財島助兵衛島七八四	6.00
高千穗	西臼杵郡高千穗町大字三田井字宮ノ前一七〇〇	36.00	西臼杵郡椎葉村大字大河内字大染木五八四	6.00

畑

税務署名	最高 場所	最高 一反當賃貸價格	最低 場所	最低 一反當賃貸價格
		円		円
宮崎	宮崎郡生目村大字富吉字上川久保五七五〇	24.00	東諸縣郡高岡町大字内山字前田二三九〇	1.40
飫肥	南那珂郡飫肥町大字今町字廣木田	20.00	南那珂郡市木村字築島	1.40
都城	都城市上町	24.00	北諸縣郡西岳村字東原	1.39
高鍋	兒湯郡都於郡村大字鹿野田字向鶴一二六〇六	19.96	兒湯郡西米良村大字村所字鶏ニノ一七	0.77
延岡	東臼杵郡南方村大字大貫字糸引一九二三	24.00	東臼杵郡西郷村大字山三ヶ字直雷久保一	1.80
高千穗	西臼杵郡高千穗町大字三田井字尾迫原八	18.00	西臼杵郡椎葉村大字大河内字叶野口三七八	0.40

宅地

税務署名	最高 場所	最高 一反當賃貸價格	最低 場所	最低 一反當賃貸價格
		円		円
宮崎	宮崎市橋通り一丁目三四	2,100.00	東諸縣郡入代村大字入代南俣字林王二六六九ノ二	15.00
飫肥	南那珂郡油津町字油津ノ五	900.00	南那珂郡酒谷村字名尾	6.00
都城	都城市上町	1,350.00	西諸縣郡須木村字夏木	6.00
高鍋	兒湯郡高鍋町大字高鍋町字町六八三ノ一	480.00	兒湯郡西米良村大字村所字中之藪四四〇	6.00
延岡	延岡市大字元町字元町九五三ノ一	1,080.00	東臼杵郡西郷村大字山三ケ字直營久保二六ノ乙	6.00
高千穗	西臼杵郡高千穗町大字三田井字尾迫原八	360.00	西臼杵郡椎葉村大字大河内字中山一八	6.00

鹽田

税務署名	最高 場所	最高 一反當賃貸價格	最低 場所	最低 一反當賃貸價格
		円		円
宮崎	宮崎郡廣瀬村大字下田島字出口一八一六一	5.40	宮崎郡廣瀬村大字下田島字出口一八一六一	5.40
飫肥	—	—	—	—
都城	—	—	—	—
高鍋	兒湯郡富田村大字下富田字二ツ立浦四七二七	18.80	兒湯郡富田村大字下富田字二ツ立浦四七二七	18.00
延岡	—	—	—	—
高千穗	—	—	—	—

民有地賃貸價格ノ最高最低（續）

鑛泉地

税務署名	最高 場所	最高 一筆當賃貸價格	最低 場所	最低 一筆當賃貸價格
		円		円
宮崎	東諸縣郡穆佐村大字小山田字湯ノ谷一四〇八	12.00	東諸縣郡穆佐村大字小山田字湯ノ谷一四〇六	2.00
飫肥	—	—	—	—
都城	西諸縣郡眞幸村大字浦	坪當 82.50	西諸縣郡眞幸村大字昌明寺	坪當 9.63
高鍋	—	—	—	—
延岡	—	—	—	—
高千穗	—	—	—	—

池沼

税務署名	最高 場所	最高 一反當賃貸價格	最低 場所	最低 一反當賃貸價格
		円		円
宮崎	宮崎郡赤江町大字田吉字赤江一七二ノ三	8.00	東諸縣郡穆佐村大字小山田字天正司四八ノ二	0.80
飫肥	南那珂郡吾田村大字限谷字峯之原	0.71	南那珂郡吾田村大字限谷字汐東	0.40
都城	都城市一萬城町	9.00	西諸縣郡小林町大字眞方	0.50
高鍋	兒湯郡上江村大字上江字老瀬川原五一九三	0.80	兒湯郡新田村大字新田字三財原一八一一九ノ一	0.35
延岡	延岡市大字方財島字方財島二七一ノ丙	5.37	東臼杵郡北川村大字長井字宮原四三二九ノ乙	0.44
高千穗	—	—	—	—

山林

税務署名	最高 場所	最高 一反當賃貸價格	最低 場所	最低 一反當賃貸價格
		円		円
宮崎	宮崎市和知川原町六一	6.00	東諸縣郡八代村大字深年字神ノ前二三二〇	0.40
飫肥	南那珂郡北郷村大字北河内字上舞野	2.00	南那珂郡市木村字築島	0.40
都城	北諸縣郡高崎村大字大牟田	3.00	北諸縣郡西岳村字片浦	0.33
高鍋	兒湯郡都農町大字川北字境ケ谷一四八八ノ一	1.80	兒湯郡西米良村大字板谷字吉村二三七ノ一	0.35
延岡	延岡市大字岡富字本小路甲二四ノ一	1.40	東臼杵郡西郷村大字山三ケ字長崎四九四八	0.35
高千穗	西臼杵郡高千穗町大字三田井字尾迫原二四ノ一	1.40	西臼杵郡田原村大字五ケ所字原山六二	0.35

牧場

税務署名	最高 場所	最高 一反當賃貸價格	最低 場所	最低 一反當賃貸價格
		円		円
宮崎	—	—	—	—
飫肥	南那珂郡都井村大字大納字御崎	0.80	南那珂郡都井村大字大納字御崎	0.80
都城	—	—	—	—
高鍋	兒湯郡新田村大字新田字貳斗蒔一九二〇七	0.55	兒湯郡新田村大字新田字貳斗蒔一九二〇七	0.55
延岡	—	—	—	—
高千穗	—	—	—	—

原野

税務署名	最高 場所	最高 一反當賃貸價格	最低 場所	最低 一反當賃貸價格
		円		円
宮崎	宮崎市清水町七六ノ一	3.94	東諸縣郡綾町大字北俣字仲迫三〇八三九ノ一	0.20
飫肥	南那珂郡都井村大字大納字西平	0.80	南那珂郡市木村字磯平	0.20
都城	北諸縣郡高城村	1.63	西諸縣郡須木村字中野	0.20
高鍋	兒湯郡高鍋町大字蚊口浦字新中町四浦五〇一四ノ一	0.75	兒湯郡木城村大字石河内字地藏ノ上四七〇ノ二	0.19
延岡	東臼杵郡富高町大字日知屋字中別府一一六五六	1.00	東臼杵郡西郷村大字山三ケ字長崎四九六八	0.20
高千穗	西臼杵郡高千穗町大字三田井字尾迫原三ノ四	0.60	西臼杵郡田原村大字五ケ所字原山一九ノ一	0.12

雜種地

税務署名	最高 場所	最高 一反當賃貸價格	最低 場所	最低 一反當賃貸價格
		円		円
宮崎	宮崎市大島町原ノ島一五四〇ノ二	30.00	宮崎郡生目村大字富吉字山下四八四二ノ一	0.59
飫肥	南那珂郡油津町大字平野字見法寺	120.00	南那珂郡南郷村大字脇本字登之元	0.20
都城	北諸縣郡志和池村大字下水流	3.00	北諸縣郡高城村大字有水	0.35
高鍋	兒湯郡都農町大字川北字福原尾濱田三八〇四ノイ	1.00	兒湯郡西米良村大字板谷字無田野七〇ノロ	0.17
延岡	東臼杵郡伊形村大字櫛津土々呂字洲ノ鼻八四七ノ二二	2.72	東臼杵郡南郷村大字中渡川字寺ノ角四六七七ノロ	0.20
高千穗	西臼杵郡岩井川村大字岩井川字十二町一〇三九ノ二	0.75	西臼杵郡諸塚村大字七ツ山字鉾先六一〇〇ノ二	0.20

第二　氣　象

（宮崎氣象）

平均温度		17.0度
平均濕度		79%
降水總量		2,278.4粍
最強風速		13.7米/秒
平均風速		2.3
天氣日數	快晴	63
	曇天	145
	不照	33
	降水（0.1粍以上）	150
	暴風	7

第一二表　宮崎地方測候所

位置	經緯度 東經	經緯度 北緯	海面上ノ高	開始年月日	主要器械ノ位置 晴雨計（海面上）	寒暖計（地上）	雨量計（地上）	風力計（地上）
宮崎市 黒迫町	度 131.26	度 31.55	米 6.8	明治年月日 16. 1. 1	米 8.4	米 1.2	個 20	米 13.1

第一三表　管内氣象觀測所　昭和八年十二月三十一日現在

氣象區	觀測所	所在地	位置 東經	位置 北緯	海拔（概數）	觀測開始年月
沿海南部	本城	南那珂郡本城村河崎農場	度 131.15	度 31.20	米 80.0	昭和 年 月 7. 1
	×郡元	南那珂郡福島町役場	131.14	31.28	10.0	明治 28. 8
	星倉	南那珂郡飫肥農學校	131.23	31.37	20.0	27. 7
	×北河内	南那珂郡第二北郷尋常小學校	131.21	31.42	80.0	大正 4. 3
	×田野	宮崎郡田野村役場	131.18	31.50	130.0	明治 28. 8
	宮崎	宮崎地方測候所	131.26	31.55	6.8	16. 1
	高岡	東諸縣郡高岡尋常高等小學校	131.18	32.03	19.3	27. 7
沿海北部	上江	兒湯郡高鍋農學校	131.30	32.07	11.3	27. 7
	川南	農事試驗場川南分場	131.30	32.09	55.0	昭和 7. 1
	×高城	兒湯郡木城村役場	131.28	32.10	10.0	大正 4. 4
	×山陰	東臼杵郡東郷村役場	131.32	32.23	40.0	4. 3
	×細島	東臼杵郡細島尋常高等小學校	131.40	32.25	3.0	明治 28. 8
	延岡	延岡市延岡尋常高等小學校	131.40	32.35	5.8	27. 7
	×川内名	東臼杵郡北川村役場	131.42	32.41	16.0	大正 8.12
内陸南部	都城	北諸縣郡都城農學校	131.04	31.43	154.0	明治 27. 7
	×西嶽	北諸縣郡西嶽尋常高等小學校	130.57	31.48	250.0	大正 12. 4
	×高原	西諸縣郡高原村役場	131.01	31.56	180.0	明治 44. 4
	小林	西諸縣郡小林町役場	130.58	31.59	205.6	27. 7
	×加久藤	西諸縣郡加久藤村役場	131.49	32.03	230.0	28. 8
	×須木	西諸縣郡須木村役場	131.04	32.04	380.0	18. 8
内陸北部	×寒川	兒湯郡第二三財尋常高等小學校	131.17	32.10	450.0	大正 12. 4
	×村所	兒湯郡西米良村役場	131.09	32.14	230.0	明治 28. 1
	×中之又	兒湯郡中之又尋常小學校	131.21	32.18	400.0	大正 12. 4
	×尾八重	兒湯郡東米良村役場	131.19	32.15	540.0	4. 3
	神門	東臼杵郡南郷村役場	131.20	32.23	250.0	明治 27. 7
	×田代	東臼杵郡西郷村役場	131.25	32.26	140.0	28. 8
	下福良	西臼杵郡椎葉村役場	131.09	32.28	380.0	28. 1
	×北方	東臼杵郡北方村役場	131.32	32.34	60.0	大正 4. 3
	×祝子川	東臼杵郡祝子川尋常小學校	131.34	32.44	400.0	12. 4
	×宮水	西臼杵郡宮水尋常高等小學校	131.23	32.39	250.0	4. 3
	×家代	西臼杵郡家代尋常高等小學校	131.21	32.31	410.0	12. 4
	×三ヶ所	西臼杵郡三ヶ所村役場	131.12	32.41	520.0	明治 28. 8
	×七ツ山	西臼杵郡七ツ山尋常高等小學校	131.17	32.34	500.0	大正 12. 4
	三田井	西臼杵郡高千穂實業學校	131.18	32.43	330.0	明治 27. 7
	×仲組	西臼杵郡仲組尋常小學校	131.25	32.44	380.0	大正 12. 4
	×尾前	西臼杵郡尾向尋常小學校	131.03	32.30	600.0	12. 4

×印ハ本縣第二種氣象觀測所ニシテ無印ハ第一種氣象觀測所（雨量並ニ氣温觀測）ナリ

第一四表 宮崎氣象 昭和八年

	一月	二月	三月	四月	五月	六月	七月	八月	九月	十月	十一月	十二月	全年
氣壓（粍）													
平均	767.4	764.6	763.0	762.1	760.6	757.1	758.4	756.6	759.0	762.9	764.9	763.2	761.6
平年	765.9	764.9	763.8	761.8	759.3	756.8	757.1	756.6	758.8	762.5	765.2	766.1	761.6
最高	776.3	772.5	772.4	768.8	767.1	761.8	762.8	761.7	765.5	771.8	771.3	772.1	776.3
同上日	16	5	9	1	14	1	30	30	11	27	8	7	16Ⅰ
最低	758.9	753.1	753.1	753.8	752.9	747.3	754.1	751.8	744.2	729.3	756.6	753.3	729.3
同上日	17	24	23	26	29	6	4	6	4	20	6	30	20Ⅰ
氣溫（攝氏）（－）ハ氷點以下													
午前二時	3.4	4.4	7.6	12.7	16.8	21.3	24.5	24.5	21.3	15.6	10.5	6.7	14.1
六時	2.7	3.3	6.6	12.0	16.0	20.7	23.9	23.8	20.2	14.6	9.6	5.5	13.3
十時	7.3	9.0	11.7	17.8	23.1	25.7	29.5	29.6	26.7	20.9	15.7	11.6	19.0
午後二時	11.3	12.6	14.4	19.5	24.4	26.7	30.0	30.4	28.0	23.3	19.3	15.4	21.3
六時	7.7	9.8	12.7	17.8	22.7	25.0	28.4	28.7	25.7	19.9	15.6	11.5	18.8
十時	4.8	6.3	9.1	14.6	18.8	22.6	26.0	25.7	22.6	17.0	12.2	8.3	15.7
平均	6.2	7.6	10.3	15.7	20.3	23.7	27.0	27.1	24.1	18.5	13.8	9.9	17.0
平年	6.9	7.4	10.9	15.7	19.0	22.5	26.1	26.7	23.8	18.5	13.3	8.6	16.6
平均最高	12.1	13.6	15.7	20.3	25.5	27.6	30.9	31.7	28.8	24.0	19.9	16.2	22.2
平年	12.5	12.8	15.9	20.4	23.6	26.3	30.0	30.8	28.0	23.5	19.1	14.6	21.5
平均最低	1.6	2.4	5.3	11.1	15.1	20.2	23.5	23.4	19.8	13.9	8.6	4.4	12.5
平年	1.5	2.2	5.7	10.6	14.3	18.8	22.5	22.9	20.0	13.7	7.9	3.1	11.9
較差	10.5	11.3	10.4	9.2	10.4	7.4	7.4	8.3	9.1	10.0	11.3	11.8	9.7
平年	11.0	10.6	10.2	9.8	9.3	7.5	7.5	7.9	8.0	9.8	11.2	11.6	9.5
高極	20.7	21.7	22.7	26.7	31.8	32.8	34.5	34.5	31.7	28.9	23.8	21.6	34.5
同上日	11	8	21	28	12	28	26	14 21	3 10	8	23	5	26Ⅶ 14 21Ⅷ
低極	(－) 5.3	(－) 5.1	(－) 3.5	1.4	7.0	13.9	20.9	21.3	15.1	5.2	2.4	(－) 1.5	(－) 5.3
同上日	27	4	14	1	4	9	5	29	29	27	8 29	27	27Ⅰ
較差	26.0	26.8	26.2	25.3	24.8	18.9	13.6	13.2	16.6	23.7	21.4	23.1	39.8
一日中最大較差	16.7	19.5	20.0	17.4	19.8	15.2	9.9	10.1	14.4	16.5	16.0	15.9	20.0

宮崎氣象（續）

	一月	二月	三月	四月	五月	六月	七月	八月	九月	十月	十一月	十二月	全年
氣溫ノ類別日數													
最低〇度以下	10	6	1	—	—	—	—	—	—	—	—	3	20
平均〇度以下	1	—	—	—	—	—	—	—	—	—	—	—	1
最低25度以上	—	—	—	—	—	—	6	4	2	—	—	—	12
平均25度以上	—	—	—	—	2	9	29	31	12	—	—	—	83
最高25度以上	—	—	—	1	19	25	31	31	29	12	—	—	148
平均30度以上	—	—	—	—	—	—	—	—	—	—	—	—	—
最高30度以上	—	—	—	—	2	8	25	27	13	—	—	—	75
最高35度以上	—	—	—	—	—	—	—	—	—	—	—	—	—
濕度 %													
平均	67	68	74	84	81	86	87	84	80	79	81	76	79
平年	72	71	75	79	80	84	84	84	84	81	78	74	79
最少	34	33	37	33	32	38	58	51	41	39	44	42	32
同上日	29 30	22	6	28	6	9	2 26	20	6	21	17	20	6Ⅵ
降水量（粍）													
午前二時	11.1	7.8	34.2	20.9	20.9	39.2	23.0	43.9	118.0	38.2	11.7	15.8	384.7
六時	8.0	22.0	17.0	48.8	21.6	74.4	32.3	112.3	73.2	65.2	28.6	15.8	519.2
十時	9.4	6.4	17.5	49.8	30.2	85.5	41.2	63.9	29.8	21.7	6.0	5.7	367.1
午後二時	16.8	2.0	18.9	17.1	33.6	25.3	63.1	26.7	23.5	16.1	13.0	2.9	259.0
六時	10.6	3.1	27.4	34.0	23.9	81.5	32.5	64.5	95.0	7.3	23.0	4.7	407.5
十時	11.5	0.0	23.2	20.8	9.2	22.2	16.8	41.4	153.6	27.6	10.2	4.4	340.9
總量	**67.4**	**41.3**	**138.2**	**191.4**	**139.4**	**328.1**	**208.9**	**352.7**	**493.1**	**176.1**	**92.5**	**49.3**	**2,278.4**
平年	72.6	106.6	186.2	230.7	253.3	384.2	279.6	288.8	344.7	224.6	122.6	74.2	2,568.1
二十四時間最多	23.0	18.5	31.0	40.9	33.6	83.1	52.3	74.9	217.9	62.1	44.4	18.9	217.9
同上日	5	17	25	3	2	22	4	2	18	20	5	9	18 Ⅸ
四時間最多	11.9	12.2	11.2	24.7	20.0	43.8	29.3	39.2	125.9	29.1	22.0	10.6	125.9
同上日	5	17	25	3	2	22	4	2	18	20	6	9	18 Ⅸ
雲量（0—10）													
平均	4.8	5.8	6.7	7.1	7.1	8.1	6.4	6.0	6.1	6.1	5.3	3.7	6.1
平年	4.2	5.0	5.9	6.6	6.9	7.9	6.3	5.7	6.6	5.8	4.6	3.8	5.8

宮崎氣象（續）

	一月	二月	三月	四月	五月	六月	七月	八月	九月	十月	十一月	十二月	全年
日照時數（時）													
總數	193.1	182.7	188.9	162.0	199.8	154.7	241.6	242.8	214.6	169.0	162.2	207.5	2,318.9
平年	176.6	158.8	171.7	160.5	169.8	126.1	203.0	215.3	163.3	166.8	163.8	175.6	2,051.3
可照時數ニ對スル%	61	59	51	42	47	36	56	59	58	48	52	67	52
平年	55	51	46	41	40	30	47	52	44	74	52	56	46
風速（米/秒）													
平均	2.6	2.5	2.4	2.1	2.5	2.3	2.3	2.5	2.3	2.1	2.0	2.5	2.3
平年	2.5	2.6	2.6	2.4	2.3	2.2	2.3	2.4	2.1	1.9	2.1	2.4	2.3
二十四時間平均速度	2.6	2.4	2.3	2.1	2.4	2.3	2.4	2.5	2.3	2.2	1.9	2.4	2.3
平年	2.6	2.7	2.6	2.5	2.4	2.3	2.4	2.5	2.1	1.9	2.1	2.5	2.4
最大 速度	12.9	9.7	10.0	9.0	12.6	8.3	9.0	10.2	10.8	13.7	7.8	9.3	13.7
最大 方向	WNW	W	W	SSE	W	WNW	E	SSE	WSW	ESE	W	W	ESE
最大 日	17	24	16	2	3	7	23	3	20	20	16	28	20

觀測回數ニ對スル方向別平均風速度（米/秒）

北	1.5	2.0	1.9	2.1	1.5	1.8	1.4	1.0	1.5	1.9	2.4	1.5	1.7
北北東	2.7	2.2	2.2	1.7	2.8	2.5	2.3	1.6	1.3	3.2	3.3	1.2	2.5
北東	2.8	2.0	2.1	2.3	3.2	2.6	3.2	3.1	2.8	2.8	5.1	3.1	0.8
東北東	4.1	0.8	3.6	2.7	3.1	1.7	3.2	3.7	2.3	3.1	3.0	2.2	2.9
東	1.0	2.6	2.5	2.3	2.5	3.0	2.6	3.4	3.1	2.5	2.6	2.6	2.7
東南東	2.4	2.8	3.4	3.5	1.7	2.6	3.8	3.6	3.5	3.0	1.8	2.2	3.2
南東	6.0	3.0	3.5	3.0	3.4	3.7	3.5	3.7	3.4	2.1	2.5	—	3.4
南	—	—	—	4.0	4.6	3.7	5.2	4.2	4.4	3.9	—	—	4.2
南南東	—	2.4	4.8	3.4	1.6	1.0	2.6	5.6	1.8	2.1	2.5	0.8	2.8
南南西	1.2	—	1.1	—	4.2	—	1.5	5.3	1.3	3.4	0.7	—	2.5
南西	3.0	3.2	2.6	2.0	2.2	1.8	1.7	3.4	1.2	—	—	1.7	2.2
西南西	3.0	3.2	3.2	3.1	3.8	4.0	2.5	3.4	3.8	2.3	1.6	2.4	3.1
西	3.3	3.9	2.8	3.5	3.5	2.7	1.6	2.4	3.3	2.5	2.5	3.9	3.2
西北西	2.6	2.0	2.4	1.4	2.1	1.1	1.2	1.3	1.2	1.7	2.0	2.6	2.0
北西	1.9	1.6	1.5	1.3	1.4	1.0	0.9	1.0	1.2	1.4	1.5	1.4	1.4
北北西	1.5	1.7	1.8	1.1	1.3	1.2	0.9	1.3	1.1	1.6	1.2	1.4	1.3

宮崎氣象（續）

	一月	二月	三月	四月	五月	六月	七月	八月	九月	十月	十一月	十二月	全年
方向別最強風速度（米/秒）													
北	2.9	3.3	4.1	4.0	2.8	3.0	3.3	2.2	5.6	5.5	3.8	2.5	5.6
北北東	3.6	4.3	5.3	5.3	5.4	3.8	4.8	4.8	4.0	6.9	6.9	3.4	6.9
北東	4.0	3.8	6.3	5.8	5.6	4.1	6.6	5.0	5.3	11.0	6.8	4.4	11.0
東北東	4.2	4.0	5.4	4.1	4.3	6.2	6.9	8.8	4.7	9.5	3.0	3.1	9.5
東	2.7	3.9	6.8	4.3	4.5	5.8	9.0	5.6	6.2	4.3	3.7	3.5	9.0
東南東	5.9	4.4	6.1	5.0	5.3	7.7	7.1	8.3	7.6	13.7	5.6	2.7	13.7
南東	7.3	5.3	6.5	6.2	7.0	6.3	6.6	7.5	6.8	12.4	3.7	2.9	12.4
南南東	1.0	5.7	5.4	9.0	7.9	8.1	8.2	10.2	5.3	3.4	3.7	1.5	10.2
南	3.1	5.3	5.2	8.3	5.5	6.0	8.8	9.7	3.8	5.8	4.4	1.0	9.7
南南西	1.7	—	1.6	3.0	7.1	2.6	5.0	7.5	2.0	5.5	0.7	1.5	7.5
南西	3.0	4.5	4.5	6.6	6.0	3.8	6.1	5.2	6.0	2.1	3.4	4.3	6.6
西南西	8.9	7.3	8.4	7.4	6.5	6.5	4.8	8.3	10.8	7.6	3.5	6.2	10.8
西	11.2	9.7	10.0	8.6	12.6	7.7	4.6	5.3	8.8	11.4	7.8	9.3	12.6
西北西	12.9	8.2	8.2	4.7	7.9	8.3	3.2	4.3	4.2	6.2	7.4	8.5	12.9
北西	8.3	4.6	3.6	3.0	2.8	2.7	2.8	2.8	3.5	3.1	4.7	6.8	8.3
北北西	1.9	2.7	3.8	2.1	2.5	7.3	2.8	6.1	3.0	3.7	3.8	6.5	7.3

風方向觀測回數

北	3	6	8	4	8	4	2	7	6	13	4	3	68
北北東	3	3	4	7	8	5	4	4	4	13	6	2	63
北東	3	4	7	11	14	9	15	4	18	15	9	4	113
東北東	1	1	5	9	4	6	17	10	13	9	1	3	79
東	2	9	7	9	9	15	23	9	19	6	2	7	117
東南東	2	8	6	8	4	8	15	15	13	3	3	2	87
南東	1	3	9	9	11	14	17	11	5	3	1	—	84
南南東	—	—	—	7	11	18	7	11	5	1	—	—	60
南	—	1	2	6	5	2	8	4	2	2	3	1	36
南南西	1	—	1	—	3	—	7	2	1	2	1	—	18
南西	1	1	6	2	4	8	4	4	2	—	—	1	33
西南西	19	12	13	10	12	11	7	20	12	4	7	13	140
西	56	41	35	16	24	24	4	20	12	30	30	51	343
西北西	46	34	32	29	20	12	12	25	26	29	44	40	349
北西	35	27	30	28	29	25	24	23	33	41	55	42	392
北北西	9	8	12	16	11	9	9	6	8	13	13	12	126
穩	4	10	9	9	9	10	11	11	1	2	1	5	82

宮崎氣象（續）

	一月	二月	三月	四月	五月	六月	七月	八月	九月	十月	十一月	十二月	全年
天氣日數													
降水(0.1粍以上)	7	6	18	16	12	18	15	15	14	14	10	5	150
平年	8	9	14	15	14	18	16	15	17	12	9	8	155
雪	—	1	—	—	—	—	—	—	—	—	—	1	2
平年	0	0	0	—	—	—	—	—	—	—	—	0	0
霰	—	—	—	—	—	—	—	—	—	—	—	—	—
平年	0	0	—	—	—	—	—	—	—	—	0	0	0
雹	—	—	—	—	—	—	—	—	—	—	—	—	—
平年	—	—	—	0	0	—	—	—	—	—	—	—	0
電雷	—	—	1	1	3	3	3	9	1	—	—	—	21
平年	0	0	1	1	1	2	4	4	2	1	0	0	16
霧	1	—	—	1	1	2	1	1	3	1	—	—	11
平年	0	0	0	0	1	1	1	1	1	0	0	0	5
快晴	8	7	3	3	3	1	4	3	3	4	10	14	63
平年	11	7	6	4	3	1	4	4	3	6	9	13	71
曇天	8	9	11	18	18	19	11	11	12	12	11	5	145
平年	6	8	12	14	16	19	13	9	13	12	7	5	134
不照	2	3	3	6	3	4	1	2	1	3	3	2	33
平年	4	5	7	7	7	10	5	3	5	6	5	4	68
暴風	1	—	1	—	1	—	—	1	2	1	—	—	7
平年	2	1	2	1	1	1	1	1	1	—	1	—	12
霜	12	9	6	1	—	—	—	—	—	—	1	13	42
平年	12	9	4	0	0	—	—	—	—	0	3	12	40
結氷	12	5	1	—	—	—	—	—	—	—	—	12	30
平年	12	8	3	0	—	—	—	—	—	—	1	8	32
地震回數													
有感	1	—	—	—	3	1	—	—	—	1	—	1	7
平年	1	1	0	1	1	1	0	0	1	1	0	1	8
無感	42	37	57	45	42	49	43	32	30	27	41	41	486
平年	24	26	29	21	31	29	22	28	23	28	19	28	308

第一五表　管内最高最低氣温ノ平均　昭和八年

地名	一月	二月	三月	四月	五月	六月	七月	八月	九月	十月	十一月	十二月	全年
	度	度	度	度	度	度	度	度	度	度	度	度	度
星倉	8.0	8.4	11.2	16.1	20.8	23.9	26.9	27.1	24.4	19.4	14.7	10.2	17.6
平年	8.2	8.5	11.8	16.1	19.1	22.9	26.6	27.2	24.5	19.5	14.7	10.0	17.4
宮崎	6.9	8.0	10.5	15.7	20.3	23.9	27.2	27.6	24.3	19.0	14.3	10.3	17.3
平年	7.1	7.6	10.7	15.3	18.9	22.6	26.2	26.8	23.9	18.6	13.5	8.9	16.7
高岡	6.7	8.1	10.7	15.8	20.6	23.8	27.1	27.4	24.3	18.6	14.4	10.1	17.3
平年	7.2	7.8	11.0	15.6	19.3	22.7	26.5	27.2	24.0	18.7	13.8	9.1	16.9
上江	6.7	7.8	10.3	15.7	20.1	23.1	26.7	27.1	24.1	18.8	14.4	10.0	17.1
平年	7.0	7.3	10.8	15.2	18.7	22.2	26.0	26.7	24.2	18.6	13.7	8.8	16.6
延岡	5.4	6.1	8.9	14.2	18.7	22.7	26.4	26.7	24.3	18.5	14.2	9.8	16.3
平年	6.5	7.0	10.3	15.0	18.7	22.1	25.9	26.9	24.1	18.5	13.3	8.5	16.4
都城	5.1	6.2	9.1	15.1	19.2	23.3	26.6	26.5	23.6	17.7	12.1	8.2	16.1
平年	5.5	6.3	9.9	14.9	18.5	22.1	25.9	26.6	23.8	17.9	12.3	7.3	15.9
小林	4.9	5.0	9.0	14.8	19.4	22.7	26.1	26.2	23.1	17.3	12.6	8.6	15.8
平年	5.8	6.3	9.8	14.7	18.3	21.8	25.5	26.1	23.3	17.7	12.3	7.7	15.8
神門	4.6	5.6	8.7	14.9	18.8	22.5	25.7	26.2	23.1	17.6	13.0	7.8	15.7
平年	4.9	6.1	9.3	14.4	18.2	21.5	25.4	25.9	22.8	17.2	11.7	7.2	15.4
三田井	3.2	4.4	8.0	13.9	18.4	22.5	25.7	25.4	22.2	15.8	11.4	7.0	14.8
平年	4.5	4.9	8.8	13.7	17.2	21.0	24.8	25.5	22.5	16.3	11.2	6.5	14.7
下福良	4.3	4.0	8.4	13.4	18.4	21.6	24.8	24.8	21.3	16.1	10.8	6.8	14.6
平年	4.5	5.9	9.2	13.9	17.5	20.5	25.1	25.4	21.9	16.0	11.0	7.3	14.8
川南	6.2	7.3	9.9	15.4	19.7	23.2	26.1	26.4	23.5	18.5	14.7	9.6	16.7
平年	—	—	—	—	—	—	—	—	—	—	—	—	—
本城	6.6	7.7	10.6	15.7	19.6	22.6	25.9	26.2	24.2	18.8	15.0	10.7	17.0
平年	—	—	—	—	—	—	—	—	—	—	—	—	—

第一六表　管内平均最高氣温　昭和八年

地名	一月	二月	三月	四月	五月	六月	七月	八月	九月	十月	十一月	十二月	全年
	度	度	度	度	度	度	度	度	度	度	度	度	度
星倉	13.1	14.6	16.4	21.2	25.8	27.9	30.4	31.2	28.7	24.1	20.0	15.7	22.4
平年	14.2	14.2	17.3	21.6	24.6	27.3	31.0	31.9	29.4	25.4	20.8	16.3	22.8
宮崎	12.1	13.6	15.7	20.3	25.5	27.6	30.9	31.7	28.8	24.0	19.9	16.2	22.2
平年	12.6	12.8	15.8	20.2	23.5	26.2	29.8	30.6	28.0	23.5	19.0	14.6	21.4
高岡	12.2	14.1	16.2	20.9	26.2	28.1	31.5	31.8	29.2	24.1	20.1	16.3	22.6
平年	13.3	13.9	17.1	21.5	25.0	27.6	31.2	32.0	29.4	24.4	19.9	15.1	22.5
上江	12.5	14.1	15.7	20.7	25.6	28.0	30.8	31.6	28.7	24.1	20.1	16.0	22.3
平年	12.9	13.0	16.6	20.9	23.9	26.6	30.2	31.0	28.7	23.8	19.3	14.9	21.8
延岡	11.8	12.5	14.8	19.7	24.0	27.5	30.7	31.5	29.4	23.9	19.7	15.4	21.7
平年	12.8	13.2	16.5	21.2	24.4	26.9	30.6	31.9	29.2	24.4	19.5	14.8	22.1

管内平均最高氣温 (續)

地名	一月	二月	三月	四月	五月	六月	七月	八月	九月	十月	十一月	十二月	全年
	度	度	度	度	度	度	度	度	度	度	度	度	度
都城	10.9	12.6	15.1	20.8	25.2	27.6	30.9	30.8	28.6	23.3	18.7	14.8	21.6
平年	12.5	12.9	16.3	21.3	24.6	27.1	30.7	31.7	29.1	24.2	19.2	14.1	22.0
小林	9.2	11.4	14.4	20.2	25.0	26.6	30.3	30.4	27.7	22.0	17.9	13.7	20.7
平年	11.9	12.4	15.7	20.8	24.2	26.6	30.3	31.2	28.5	23.8	18.7	13.9	21.5
神門	11.3	13.4	15.0	20.8	25.0	26.9	30.1	31.2	28.4	23.7	20.1	15.1	21.7
平年	11.7	13.0	16.0	21.1	24.4	26.4	30.4	31.0	27.9	23.4	18.6	14.1	21.5
三田井	7.8	10.1	14.0	19.5	24.3	27.0	29.9	29.7	27.1	21.0	17.1	12.4	20.0
平年	10.6	10.9	15.2	20.4	23.8	26.4	29.6	30.6	27.9	23.0	18.0	12.7	20.8
下福眞	9.9	9.4	14.5	19.0	24.1	26.0	30.1	29.2	26.1	21.5	17.1	12.4	20.0
平年	10.6	12.4	15.4	21.0	23.7	25.8	30.3	30.6	26.8	22.3	17.6	13.4	20.8
川南	11.6	12.8	14.7	19.8	24.5	27.1	29.7	30.5	27.8	23.4	20.2	15.3	21.4
平年	—	—	—	—	—	—	—	—	—	—	—	—	—
本城	9.8	11.3	14.4	18.8	22.9	25.1	28.3	28.8	27.4	22.5	19.1	14.6	20.3
平年	—	—	—	—	—	—	—	—	—	—	—	—	—

第一七表　管内平均最低氣温　(一)印ハ氷點以下　昭和八年

地名	一月	二月	三月	四月	五月	六月	七月	八月	九月	十月	十一月	十二月	全年
	度	度	度	度	度	度	度	度	度	度	度	度	度
星倉	2.8	2.1	5.9	11.0	14.4	20.0	23.4	23.1	20.0	14.8	9.4	4.7	12.6
平年	2.1	2.8	6.3	10.6	13.8	18.4	22.1	22.4	19.8	13.9	8.6	3.7	12.1
宮崎	1.6	2.4	5.3	11.1	15.2	20.2	23.5	23.4	19.8	13.9	8.6	4.4	12.5
平年	1.6	2.3	5.7	10.5	14.4	18.9	22.5	22.9	19.9	13.7	8.0	3.2	12.0
高岡	1.3	2.1	5.2	10.6	15.0	19.5	22.7	22.9	19.4	13.1	8.8	3.8	12.0
平年	1.1	1.8	4.9	9.5	13.5	17.8	21.9	22.3	19.2	12.9	7.7	2.8	11.3
上江	1.0	1.4	4.9	10.8	14.6	19.5	22.7	22.7	19.4	13.5	8.7	4.0	11.9
平年	1.4	1.9	5.2	9.8	13.6	18.2	21.9	22.4	19.6	13.5	8.0	2.8	11.5
延岡	(-) 1.1	(-) 0.2	3.0	8.8	13.5	17.9	22.1	22.0	19.1	13.2	8.8	4.2	10.9
平年	0.1	0.8	4.1	8.9	13.0	17.4	21.2	21.8	19.0	12.6	7.2	2.2	10.7
都城	(-) 0.7	(-) 0.3	3.2	9.4	13.2	19.1	22.2	22.3	18.5	12.0	5.5	1.6	10.5
平年	(-) 1.3	(-) 0.5	3.4	8.4	12.4	17.2	21.0	21.6	18.6	11.5	5.3	0.2	9.8
小林	0.6	(-) 1.5	3.6	9.5	13.8	18.8	21.9	21.9	18.5	12.5	7.2	3.4	10.9
平年	(-) 0.2	0.2	3.9	8.6	12.4	17.0	20.8	21.0	18.1	11.7	6.0	1.5	10.1
神門	(-) 2.0	(-) 2.3	2.4	9.0	12.7	18.1	21.2	21.2	17.7	11.5	6.0	0.4	9.7
平年	(-) 2.0	(-) 0.8	2.3	7.6	12.0	16.6	20.5	20.8	17.7	11.0	4.9	0.3	9.2
三田井	(-) 1.4	(-) 1.3	2.1	8.4	12.4	18.0	21.5	21.0	17.2	10.5	5.6	(-) 1.5	9.6
平年	(-) 1.8	(-) 1.2	2.3	7.2	10.7	15.6	20.0	20.4	17.2	9.8	4.2	0.1	8.7
下福眞	(-) 1.4	(-) 1.3	2.3	7.7	12.8	17.1	19.6	20.4	16.6	10.7	4.6	1.2	9.2
平年	(-) 1.7	(-) 0.6	3.0	6.9	11.3	15.1	19.8	20.2	17.0	9.8	4.3	1.2	8.9
川南	0.8	1.7	5.1	11.1	14.9	19.3	23.0	22.3	19.2	13.6	9.2	3.9	12.0
平年	—	—	—	—	—	—	—	—	—	—	—	—	—
本城	3.4	4.1	6.8	12.6	16.2	20.2	23.5	23.6	20.9	15.1	11.0	6.8	13.7
平年	—	—	—	—	—	—	—	—	—	—	—	—	—

第一八表　管内平均最高最低氣温ノ較差　昭和八年

地名	一月	二月	三月	四月	五月	六月	七月	八月	九月	十月	十一月	十二月	全年
	度	度	度	度	度	度	度	度	度	度	度	度	度
星倉	10.2	12.5	10.5	10.1	11.4	7.9	7.0	8.1	8.7	9.3	10.6	11.0	9.8
平年	12.1	11.4	11.0	10.9	10.8	8.9	8.9	9.5	9.7	11.3	12.3	12.8	10.8
宮崎	10.5	11.3	10.4	9.2	10.4	7.4	7.4	8.3	9.1	10.1	11.3	11.8	9.7
平年	11.0	10.6	10.1	9.7	9.1	7.3	7.3	7.7	8.0	9.8	11.0	11.4	9.4
高岡	10.9	12.0	11.0	10.3	11.2	8.6	8.8	8.9	9.9	10.9	11.3	12.5	10.5
平年	12.2	12.1	12.3	12.1	11.5	9.7	9.3	9.8	10.2	11.5	12.1	12.3	11.3
上江	11.5	12.7	10.8	9.9	11.0	8.5	8.1	8.9	9.4	10.6	11.4	12.0	10.4
平年	11.6	11.2	11.5	11.1	10.3	8.4	8.3	8.6	9.1	10.3	11.2	12.0	10.3
延岡	12.9	12.7	11.8	10.9	10.6	9.6	8.6	9.5	10.3	10.7	10.9	11.2	10.8
平年	12.8	12.5	12.3	12.3	11.4	9.5	9.4	10.3	10.2	11.8	12.4	12.7	11.5
都城	11.6	13.0	11.9	11.4	11.9	8.5	8.8	8.5	10.0	11.3	13.3	13.1	11.1
平年	13.8	13.4	12.9	12.9	12.2	10.0	9.6	10.1	10.5	12.7	13.9	14.0	12.2
小林	8.6	12.9	10.8	10.7	11.2	7.8	8.4	8.5	9.2	9.4	10.7	10.3	9.9
平年	12.1	12.3	11.9	12.2	11.8	9.6	9.6	10.3	10.3	12.1	12.8	12.5	11.4
神門	13.3	15.6	12.6	11.8	12.2	8.8	8.9	10.0	10.7	12.3	14.1	14.6	12.1
平年	14.0	13.8	13.7	13.6	12.4	9.8	9.9	10.2	10.1	12.4	13.7	14.1	12.3
三田井	9.2	11.4	11.9	11.1	11.9	9.0	8.4	8.7	9.9	10.5	11.5	10.8	10.3
平年	12.4	12.2	12.9	13.2	13.0	10.7	9.6	10.3	10.7	13.2	13.8	12.6	12.1
下福眞	11.3	10.7	12.2	11.3	11.4	8.9	10.5	8.7	9.5	10.9	12.5	11.2	10.8
平年	12.3	13.0	12.4	14.1	12.4	10.6	10.5	10.4	9.9	12.5	13.3	12.2	12.0
川南	10.8	11.1	9.6	8.7	9.6	7.8	6.7	8.3	8.5	9.8	11.0	11.5	9.4
平年	—	—	—	—	—	—	—	—	—	—	—	—	—
本城	6.4	7.2	7.6	8.3	6.7	4.9	4.8	5.1	6.5	7.3	8.1	7.8	6.7
平年	—	—	—	—	—	—	—	—	—	—	—	—	—

第一九表　管内高極氣温　昭和八年

地名	一月	二月	三月	四月	五月	六月	七月	八月	九月	十月	十一月	十二月	全年
	度	度	度	度	度	度	度	度	度	度	度	度	度
星倉	20.1	20.0	24.4	26.4	31.5	30.8	32.4	33.5	31.4	29.7	23.9	21.5	33.5
日	11	22	21	28	18	30	26	14	24	7	26	5	14VIII
宮崎	20.7	21.7	22.7	26.7	31.8	32.8	34.5	34.5	31.7	28.9	23.8	21.6	34.5
日	11	8	21	28	12	28	26	14 21	10	8	23	5	26VII 14 21VIII
高岡	21.0	20.0	23.5	26.0	32.0	33.0	35.5	33.7	31.7	29.0	24.5	21.5	35.5
日	11	24	21	28	12	28	9	12 27	14	78	23	5	9VII
上江	22.0	21.8	22.0	25.2	30.9	32.8	33.4	33.9	31.6	29.5	24.2	20.0	33.9
日	11	8	23	15	17	23	26	5 14	2 3	7	2	3 4 5	5 14VIII

管内高極氣温（續）

地名	一月	二月	三月	四月	五月	六月	七月	八月	九月	十月	十一月	十二月	全年
延岡	21.0	20.5	18.7	23.7	29.0	32.4	33.0	35.0	31.5	28.5	23.0	19.5	35.0
日	11	24	23	28	16	27	19	14	24	6	14	3 4	14VIII
都城	17.8	20.0	24.0	25.5	30.6	31.6	32.7	32.7	32.0	28.7	23.9	19.8	32.7
日	11	23	21	29	13	28	7 29	7	9	7	21	10	7 29 VII
小林	18.2	19.3	23.0	23.5	31.2	30.6	33.2	32.9	31.0	26.7	21.9	18.8	7VIII 33.2
日	11	23	21	12	13	26	7	11	9	8	26	10	7VII
神門	21.0	20.3	23.7	25.0	30.0	32.5	34.0	34.3	32.5	29.2	23.7	20.0	34.3
日	11	8	21	28	13	27	8	15	11	7	2	3	15VIII
三田井	18.1	17.8	22.3	23.4	29.8	30.8	33.0	32.0	30.8	26.5	20.4	17.6	33.0
日	11	8	21	26	13	26	7	11	11	7	10	5	7VII
下福眞	20.2	17.0	22.8	23.7	30.1	31.2	33.0	31.2	29.8	25.5	20.5	18.5	33.0
日	11	8	21	27 28	11	30	7	11	17	7	23	5	7VII
川南	21.8	21.3	20.8	25.3	30.9	32.6	32.2	33.4	30.5	28.2	24.4	19.3	33.4
日	11	24	23	15	17	27	26	5	3	7	1	5	5VIII
本城	20.5	16.4	22.0	23.1	26.1	28.0	29.5	30.0	30.2	27.4	23.0	19.3	30.2
日	11	23	20	30	18	23	17 18 19	11 12	15 16	7	26	5	15 16 IX

第二〇表　管内低極氣温（一印ハ氷點以下）　昭和八年

地名	一月	二月	三月	四月	五月	六月	七月	八月	九月	十月	十一月	十二月	全年
星倉	(-) 5.5	(-) 4.7	(-) 3.0	1.4	5.9	12.5	21.3	20.8	14.9	6.7	3.1	(-) 2.0	(-) 5.5
日	29	4	14	1	4	9	12	15	6	26	29	22	29I
宮崎	(-) 5.3	(-) 5.1	(-) 3.5	1.4	7.0	13.9	20.9	21.3	15.1	5.2	2.4	(-) 1.5	(-) 5.3
日	27	4	14	1	4	9	5	29	29	27	8 29	27	27I
高岡	(-) 5.5	(-) 4.5	(-) 2.8	1.0	6.3	14.0	19.5	20.5	14.5	4.0	1.0	(-) 2.5	(-) 5.5
日	27	4	14	1	4	9	5	29	29 30	27	29	27	27I
上江	(-) 6.4	(-) 5.4	(-) 3.3	1.0	6.1	12.5	20.0	20.5	14.4	5.0	1.5	(-) 3.5	(-) 6.4
日	27	4	14	1	4	9	5	15	29	27	29	22	27I
延岡	(-) 7.5	(-) 6.0	(-) 6.5	1.0	5.0	12.0	18.1	20.0	15.0	5.5	2.0	0.5	(-) 7.5
日	27	4	14	1	4	9	5	29	29	26	29	19	27I
都城	(-) 8.3	(-) 8.5	(-) 4.4	(-) 1.5	3.4	10.2	20.0	20.0	12.0	1.0	(-) 1.2	22 (-) 3.5	(-) 8.5
日	29	4	14	2	4	9	12	15	6	27	8	27	4II
小林	(-) 5.0	(-)10.1	(-) 2.5	0.6	3.7	10.7	19.0	19.0	13.2	2.5	(-) 0.1	(-) 3.0	(-) 6.5
日	27	4	14	2	4	9	12	29	6	27	29	27	4II
神門	(-)10.1	(-) 7.5	(-) 8.1	(-) 2.1	3.7	9.1	13 18.7	18.2	12.3	1.6	(-) 1.6	(-) 6.6	(-)10.1
日	27	5	14	1	11	9	13	15	23	27	29	25	27I
三田井	(-) 7.8	(-) 5.6	(-) 7.5	(-) 0.3	3.4	9.8	18.8	18.3	10.3	0.2	(-) 2.2	(-) 4.0	4II (-) 7.8
日	16	5	14	1	4	9	5	23	26	27	8	14	16I
下福眞	(-) 7.3	(-) 4.1	(-) 9.0	2.6	2.3	9.5	17.0	17.7	10.6	0.7	(-) 1.5	15 (-) 4.0	(-) 9.0
日	16	4	14	1	11	9	5	27	6	27	8	25	14III
川南	(-) 6.5	(-) 3.0	(-) 2.4	3.1	5.6	14.6	19.9	20.4	13.4	5.1	1.7	(-) 3.1	(-) 6.5
日	27	4	14	1	4	9	5	29	29	26	29	22	27I
本城	(-) 4.8	(-) 3.0	(-) 1.1	3.5	8.0	15.0	21.5	22.1	16.0	7.8	6.0	2.0	(-) 4.8
日	27	4	14	1	4	9	14 15	29	6	26	27	21	27I

第二一表　管内氣温一日中最大較差　昭和八年

地名	一月	二月	三月	四月	五月	六月	七月	八月	九月	十月	十一月	十二月	全年
星倉	17.6	21.5	19.6	18.2	20.2	16.3	10.4	10.4	15.6	15.8	17.3	17.4	21.5
日	31	22	14	28	12	9	19	25	24	22	23	5	22II
宮崎	16.7	19.5	20.0	17.4	19.8	15.2	10.2	10.1	14.4	16.5	16.0	15.9	20.0
日	31	22	14	28	12	9	26	28	6	22	8 9	25	14III
高岡	16.8	17.2	19.8	18.2	21.5	15.5	11.5	11.5	14.2	18.7	18.5	19.5	21.5
日	31	22	14	2	12	9	7 9	28	6	28	29	27	12V
上江	16.1	19.9	18.4	16.7	19.0	15.3	10.1	11.3	14.5	16.2	16.8	16.0	19.9
日	30	22	14	1	7	9	9 18	15	6	28	21	22	22II
延岡	19.5	18.0	20.1	15.9	21.5	17.5	11.0	13.5	16.0	16.0	16.5	17.2	21.5
日	17	22	14	1	11	9	9 18	14	6	26	9	28	11V
都城	17.2	21.1	23.2	21.3	25.9	18.3	11.5	11.9	17.1	20.0	23.8	18.3	25.9
日	10	4	19	2	13	9	29	7	7	27	21	5	13V
小林	15.6	21.2	22.6	19.4	24.6	17.7	11.0	12.4	15.0	16.8	19.7	16.5	24.6
日	•17	21 22	19	2	13	9	13	16	6	27	9	5	13V
神門	18.7	23.9	23.1	22.0	24.3	20.6	13.3	16.1	16.8	•20.0	21.2	20.6	24.3
日	31	22	14	1	7 11	9	9	15	7	22	21	5	71V
三田井	16.2	21.4	21.6	19.4	24.6	17.8	11.6	12.1	15.9	17.6	20.2	17.0	24.6
日	16	28	14	29	9	9	7	27	7	22	10	3	9V
下福眞	20.0	16.4	21.5	19.4	27.8	16.0	14.5	12.5	16.1	17.5	18.3	18.0	27.8
日	17	19	14	28	11	9	7	27	7	26	10	5	11V
川南	17.2	16.4	18.2	14.9	17.3	12.5	8.7	10.2	13.8	17.4	19.2	15.3	19.2
日	11	22	18	1	11	9	9 27	8	6	16	8	22	8II
本城	16.5	11.2	14.1	7.8	11.6	10.1	7.9	7.4	11.0	13.0	14.4	15.3	16.5
日	16	22	14	23	7	9	14	29	6	18	27	4	16I

第二二表　管内最低氣温零度以下ノ日數　昭和八年

地名	一月	二月	三月	四月	五月	六月	七月	八月	九月	十月	十一月	十二月	全年
星倉	8	7	2	—	—	—	—	—	—	—	—	5	22
宮崎	10	6	1	—	—	—	—	—	—	—	—	3	20
高岡	10	4	2	—	—	—	—	—	—	—	—	5	21
上江	13	10	3	—	—	—	—	—	—	—	—	—	43
延岡	20	16	7	—	—	—	—	—	—	—	—	5	31
都城	15	15	9	1	—	—	—	—	—	—	—	3	13 56
小林	15	15	9	—	—	—	—	—	—	—	—	1	4 44
神門	23	20	9	1	—	—	—	—	—	—	—	3	13 69
三田井	19	17	9	1	—	—	—	—	—	—	—	2	10 58
下福眞	23	20	9	—	—	—	—	—	—	—	—	3	9 64
川南	11	8	3	—	—	—	—	—	—	—	—	—	4 26
本城	4	1	1	—	—	—	—	—	—	—	—	—	— 6

第二三表　管内最高氣温三十度以上ノ日數　昭和八年

地名	一月	二月	三月	四月	五月	六月	七月	八月	九月	十月	十一月	十二月	全年
星倉	—	—	—	—	2	7	23	27	7	—	—	—	66
宮崎	—	—	—	—	2	8	25	27	13	—	—	—	75
高岡	—	—	—	—	4	10	26	28	12	—	—	—	80
上江	—	—	—	—	1	7	22	29	10	—	—	—	69
延岡	—	—	—	—	—	7	27	26	14	—	—	—	74
都城	—	—	—	—	3	6	26	24	13	—	—	—	72
小林	—	—	—	—	2	3	21	19	6	—	—	—	51
神門	—	—	—	—	1	6	18	22	10	—	—	—	57
三田井	—	—	—	—	—	4	20	21	2	—	—	—	47
下福良	—	—	—	—	2	1	20	12	—	—	—	—	35
川南	—	—	—	—	1	3	19	20	1	—	—	—	44
本城	—	—	—	—	—	—	—	2	2	—	—	—	4

第二四表　管内降水總量　昭和八年

地名	一月	二月	三月	四月	五月	六月	七月	八月	九月	十月	十一月	十二月	全年
	粍	粍	粍	粍	粍	粍	粍	粍	粍	粍	粍	粍	粍
郡元	95.2	61.6	88.0	164.0	80.6	348.5	210.8	252.6	185.5	106.0	65.5	50.4	1,708.7
平年	77.3	108.6	177.8	220.9	241.7	401.8	294.5	262.0	261.5	176.7	109.3	81.4	2,413.5
星倉	128.6	56.2	133.9	217.4	134.3	331,2	254.5	278.5	280.9	148.6	78.3	63.2	2,105.6
平年	81.9	124.6	220.0	283.6	282.9	432.5	304.3	310.3	320.2	206.3	112.0	74.0	2,752.6
北河内	133.5	68.1	169.1	312.5	189.6	297.0	345.0	412.4	385.3	171.8	85.2	55.5	2.625.0
平年	88.0	166.0	235.9	275.5	282.1	458.4	400.9	389.2	397.0	232.5	141.4	77.8	3,144.7
田野	75.3	54.9	161.2	211.4	160.7	314.8	294.9	650.3	329.6	312.4	114.7	53.0	2,733.2
平年	79.0	115.8	203.7	235.2	255.2	418.5	374.1	372.1	335.5	215.1	109.5	66.2	2,779.9
宮崎	69.0	49.4	135.1	204.3	142.8	325.9	211.2	377.1	477.0	177.3	92.7	50.1	2,311.9
平年	76.1	112.5	194.2	230.5	251.5	391.9	301.4	306.4	307.4	212.8	125.0	69.3	2,579.0
高岡	88.0	63.6	144.2	217.7	126.4	268.0	229.5	362.0	311.0	156.6	125.0	50.9	2,142.9
平年	69.0	96.6	175.9	212.0	244.6	384.9	336.6	333.7	279.8	166.0	92.2	58.7	2,450.0
都城	70.2	56.8	159.2	192.5	115.2	329.4	297.9	402.5	156.2	83.7	46.4	45.3	1,955.3
平年	74.1	89.7	160.7	197.3	205.5	398.6	325.5	279.2	227.7	125.4	83.1	64.2	2,231.0
高原	93.4	56.8	150.9	235.0	95.8	353.2	253.2	470.9	158.8	139.7	127.5	76.9	2,212.1
平年	84.7	141.9	216.7	270.4	250.8	529.1	397.8	334.2	269.3	135.4	107.5	85.1	2,822.9
小林	95.0	57.8	143.6	208.9	84.3	226.2	267.9	531.3	181.2	154.2	80.9	56.0	2.087.3
平年	87.5	116.7	194.8	227.8	241.8	444.0	374.6	280.1	233.5	143.9	92.0	76.7	2,513.4
須木	77.0	55.7	148.2	240.9	108.6	229.7	340.9	700.4	138.0	123.1	86.1	67.7	2,316.3
平年	78.0	108.9	180.6	219.2	249.9	450.7	415.5	363.8	290.9	144.6	90.6	70.5	2,663.2
西岳	75.8	73.5	165.0	262.5	62.7	330.8	252.9	566.5	163.8	122.4	84.5	47.7	2,308.1
平年	90.2	133.5	204.5	224.6	225.1	389.8	344.6	425.6	213.3	86.7	96.3	118.3	2,552.5
村所	114.2	56.3	135.7	254.7	129.7	210.0	201.1	403.5	182.3	173.5	97.6	78.5	2.037.1
平年	83.8	108.3	189.6	233.6	226.1	457.5	490.3	425.6	312.5	153.2	93.1	73.2	2,846.8
尾八重	90.8	55.8	113.8	263.6	107.7	184.3	424.1	505.6	185.0	139.3	110.7	56.2	2,236.9
平年	74.4	119.6	194.1	230.0	237.9	465.6	495.5	592.0	365.8	182.6	105.4	67.9	3,130.8

管内降水總量（續）

地名	一月	二月	三月	四月	五月	六月	七月	八月	九月	十月	十一月	十二月	全年
	粍	粍	粍	粍	粍	粍	粍	粍	粍	粍	粍	粍	粍
寒川	147.7	62.3	155.6	272.2	165.9	289.8	360.9	578.8	311.2	180.7	109.9	71.5	2,706.5
平年	108.8	170.4	263.4	281.2	307.9	652.4	379.6	619.7	379.4	138.2	88.3	98.1	3,487.4
加久藤	60.4	61.0	166.0	249.7	90.6	243.0	178.7	480.6	132.9	134.2	99.5	61.3	1.957.9
平年	81.0	107.4	177.2	211.2	220.3	464.9	416.4	249.8	222.2	133.3	88.8	75.8	2,448.3
上江	120.4	47.6	126.5	230.4	114.2	261.6	190.5	361.1	337.1	144.1	95.0	49.0	2,077.5
平年	67.2	97.3	193.3	242.4	236.9	331.5	254.4	320.7	253.1	163.7	104.3	63.1	2,327.9
高城	127.1	46.9	125.8	240.5	115.8	304.1	206.9	371.8	255.5	133.1	104.0	50.7	2,082.2
平年	55.6	114.8	199.7	220.3	225.7	375.5	288.7	393.0	267.7	162.6	105.0	65.5	2,474.2
中之又	87.5	73.1	112.2	292.5	94.5	188.1	497.2	613.1	292.3	140.0	118.2	66.4	2,575.1
平年	91.5	129.7	203.3	201.4	258.4	452.6	334.2	644.3	360.9	137.6	77.7	84.8	2.976.4
神門	71.1	61.4	125.1	231.8	104.5	191.5	461.9	784.9	196.4	161.1	120.6	59.9	2,570.2
平年	71.5	104.1	192.8	238.3	247.9	403.7	444.0	508.0	375.4	170.1	104.1	71.0	2,930.9
家代	75.6	51.1	127.6	202.0	88.3	257.4	427.7	619.5	138.9	188.5	108.7	49.8	2,335.1
平年	60.7	117.9	169.1	207.4	209.2	459.3	406.2	604.6	283.9	86.1	76.6	65.6	2,746.6
七ツ山	54.1	42.8	118.5	152.8	92.2	128.4	383.4	610.6	133.8	188.4	105.3	56.7	2,067.0
平年	62.1	112.0	145.0	165.3	183.6	375.5	327.3	408.2	234.9	93.2	65.2	77.2	2,249.5
尾前	80.1	88.9	203.9	307.6	149.4	217.3	247.9	444.3	153.1	151.5	114.9	84.7	2,243.6
平年	98.2	144.5	205.4	221.2	188.6	454.6	278.1	388.4	213.1	92.3	114.3	96.0	2,494.7
田代	90.6	56.0	114.0	189.3	86.3	145.1	323.5	449.6	191.6	147.4	117.9	56.4	1,967.7
平年	61.6	103.2	176.3	223.1	227.7	378.3	405.4	507.5	381.7	189.8	102.3	58.5	2,815.4
山除	110.7	57.9	111.2	244.4	150.2	194.0	250.9	356.4	249.3	156.3	164.5	58.4	2,104.2
平年	49.0	126.9	178.2	230.7	203.7	363.3	360.7	490.5	307.9	178.7	91.3	61.7	2,642.7
下福良	86.7	61.0	164.7	221.3	119.4	160.0	270.3	494.1	75.9	181.8	107.8	59.6	2,002.6
平年	83.7	100.1	172.7	219.0	230.3	412.2	407.5	359.4	251.9	135.4	92.9	67.9	2,533.0
延岡	64.3	48.4	110.0	247.9	142.7	227.8	297.5	360.4	340.7	134.5	140.4	48.5	2,163.1
平年	55.3	94.4	181.4	222.7	233.4	330.2	293.2	342.1	292.9	188.1	103.6	49.9	2,387.2
北方	72.0	55.0	105.1	221.5	112.3	173.0	358.0	525.2	231.5	136.7	104.4	56.0	2,150.4
平年	49.0	95.2	153.1	191.8	202.4	368.5	400.4	508.4	318.4	148.4	102.0	55.9	2,603.5
川内名	74.9	47.8	109.8	345.7	157.0	214.6	468.2	365.6	160.3	161.8	118.6	47.4	2,271.7
平年	65.8	108.2	196.7	230.7	253.1	398.1	322.6	388.9	351.8	147.3	87.2	61.8	2,612.2
宮水	45.7	40.1	130.3	144.0	104.7	135.6	296.6	426.3	196.4	164.0	98.6	51.0	1.833.3
平年	51.5	82.1	137.2	156.5	158.4	329.4	422.4	456.0	283.2	134.1	74.1	53.2	2,343.1
仲組	56.8	41.7	143.5	215.2	161.1	124.1	343.2	392.7	112.1	147.5	99.7	54.6	1,892.2
平年	60.9	81.6	130.4	153.9	128.2	367.7	283.6	375.5	193.7	51.7	79.0	60.0	1,966.2
祝子川	93.3	62.5	139.8	331.8	156.3	253.6	684.4	657.5	265.9	170.2	135.7	53.1	3,004.1
平年	98.4	139.7	236.3	249.3	259.0	595.9	370.1	587.4	382.3	134.9	99.5	76.1	3,228.9
三ツ所	37.5	43.8	138.5	143.7	133.1	192.5	313.3	426.1	69.2	192.8	78.6	44.9	1,814.0
平年	72.9	86.6	131.1	160.1	171.9	351.8	337.8	296.1	227.3	117.6	81.4	74.2	2,108.8
三田井	40.6	41.6	115.4	169.4	121.2	171.8	325.4	435.8	105.0	192.5	87.2	43.2	1,849.1
平年	64.8	75.1	135.5	169.7	176.2	325.6	360.1	325.0	243.7	133.1	79.4	60.7	2,148.9
細島	68.0	51.4	127.2	263.8	156.3	235.0	276.8	373.1	224.5	144.8	132.3	88.8	2,172.0
平年	62.8	97.6	209.8	241.3	211.7	342.4	268.7	341.3	285.8	210.9	114.1	66.9	2,453.3
川南	116.5	48.4	123.9	236.0	127.8	272.9	209.9	388.9	308.5	148.9	90.3	53.9	2,125.9
平年	—	—	—	—	—	—	—	—	—	—	—	—	—
本城	136.7	51.9	84.9	155.2	132.3	259.4	183.7	256.6	198.5	142.9	95.3	71.6	1,769.0
平年	—	—	—	—	—	—	—	—	—	—	—	—	—

第二五表　管内降水量二十四時間最多　昭和八年

地名		一月	二月	三月	四月	五月	六月	七月	八月	九月	十月	十一月	十二月	全年
郡元	粍	56.0	28.9	15.2	41.2	22.9	63.0	38.4	50.3	117.2	23.1	36.4	24.7	117.2
	日	10	23	22	3	28	15	4	1	18	18	5	15	18 IX
星倉	粍	88.0	23.3	22.8	47.5	33.6	87.2	45.5	67.5	184.2	40.3	43.0	23.8	184.2
	日	10	23	22	14	28	5	5	3	18	18	5	15	18 IX
北河内	粍	91.6	25.4	26.5	79.0	54.9	79.2	64.2	112.6	217.6	63.5	59.6	28.0	217.6
	日	10	23	10	3	2	5	24	9	18	19	5	8	18 IX
田野	粍	26.4	23.5	26.0	55.1	42.0	79.3	53.0	165.0	175.0	78.1	65.0	21.0	175.0
	日	10	16	25	3	28	21	23	3	18	19	5	8	18 IX
宮崎	粍	31.1	19.3	27.9	63.7	20.2	85.3	48.1	97.7	330.7	56.6	61.7	26.6	330.7
	日	10	16	10	3	28	21	5	3	18	19	5	8	18 IX
高岡	粍	42.5	24.0	26.0	46.4	27.8	49.3	45.3	86.3	164.0	73.8	85.0	28.7	164.0
	日	10	23	10	3	20	20	5	1	18	19	5	8	18 IX
都城	粍	31.4	18.0	28.1	40.8	41.4	95.2	63.8	144.7	65.8	24.0	17.2	23.5	144.7
	日	10	23	10	14	20	21	9	3	18	1	5	8	3 VIII
高原	粍	30.4	20.4	24.7	53.4	28.2	84.2	55.2	116.4	39.8	60.0	75.2	38.5	116.4
	日	10	16	22	3	24	20	2	3	19	19	5	8	3 VIII
小林	粍	45.5	15.4	26.0	44.2	13.1	60.7	67.5	199.7	72.0	65.5	54.5	25.2	199.7
	日	10	28	22	3	23	20	25	3	19	19	5	8	3 VIII
須木	粍	31.8	16.1	29.0	47.6	17.5	66.1	60.0	228.4	46.2	58.2	46.1	30.3	228.4
	日	10	16	22	3	26	21	23	2	19	19	5	8	2 VIII
西岳	粍	15.0	21.7	33.0	51.3	48.6	90.2	41.3	150.8	42.8	41.8	42.0	24.0	150.8
	日	5	23	22	14	20	21	2	3	18	19	5	8	3 VIII
村所	粍	49.8	13.9	23.8	66.1	27.3	45.2	38.2	104.0	49.3	77.2	66.0	35.4	104.0
	日	10	16	24	3	20	21	2	3	1	19	5	8	3 VIII
尾八重	粍	42.2	22.5	28.6	70.5	19.8	37.2	84.7	145.8	71.7	53.0	57.5	31.3	145.8
	日	10	23	22	3	28	21	5	3	18	19	5	8	3 VIII
寒川	粍	97.5	20.0	34.0	72.0	36.7	100.5	96.2	124.0	150.0	62.5	60.7	38.2	150.0
	日	10	23	22	3	28	5	5	3	18	19	5	8	18 IX
加久藤	粍	25.5	17.9	38.0	44.2	16.5	65.5	51.5	120.0	37.0	43.1	64.5	33.0	120.0
	日	10	16	10	3	15	21	24	3	19	19	5	8	3 VIII
上江	粍	84.3	17.0	30.5	78.3	22.0	80.4	46.6	84.1	231.5	45.9	73.5	26.4	231.5
	日	10	16	10	3	20	6	5	3	18	19	5	8	18 IX
高城	粍	81.0	18.0	31.0	94.0	20.2	73.0	42.6	88.0	173.0	27.1	76.0	26.0	173.0
	日	10	16	10	3	20	5	5	3	18	19	5	8	18 IX
中之又	粍	60.0	21.0	31.9	93.5	23.4	33.5	135.0	156.0	91.0	49.5	72.0	32.1	156.0
	日	10	23	22	3	28	6	23	2	18	19	5	8	2 VIII

管内降水量二十四時間最多（續）

地名		一月	二月	三月	四月	五月	六月	七月	八月	九月	十月	十一月	十二月	全年
神門	粍	26.8	19.8	41.7	64.2	22.2	56.8	119.0	177.0	66.2	75.0	67.4	30.2	177.0
	日	10	23	22	3	28	21	23	1	18	19	5	8	1 VIII
家代	粍	32.5	16.9	41.1	46.3	28.3	71.6	78.8	172.5	42.5	89.5	42.1	27.9	172.5
	日	10	23	22	25	29	14	5	1	1	19	5	8	1 VIII
七ツ山	粍	23.7	15.5	39.2	37.0	12.7	46.7	64.2	138.0	43.7	94.0	68.2	24.5	138.0
	日	10	23	22	25	28	21	23	1	19	19	5	8	1 VIII
尾前	粍	34.9	32.5	73.8	79.1	25.1	61.4	77.0	92.9	66.4	67.0	74.0	31.9	92.9
	日	10	23	22	25	17	21	24	3	19	19	5	8	3 VIII
田代	粍	49.9	18.0	33.7	56.0	14.1	32.7	58.4	109.8	74.8	62.0	66.0	29.5	109.8
	日	10	23	22	3	25	20	5	2	18	19	5	8	2 VIII
山陸	粍	64.8	21.2	32.9	97.0	45.7	41.9	37.9	90.5	150.0	51.0	83.9	31.0	150.0
	日	10	23	22	3	28	5	5	3	18	19	5	8	18 IX
下福瓦	粍	33.7	24.7	57.5	72.6	15.5	33.8	75.4	111.4	29.5	68.3	70.0	23.7	111.4
	日	10	23	22	25	17	6	24	3	19	19	5	8	3 VIII
延岡	粍	34.5	19.9	38.3	74.5	48.6	61.5	94.0	99.6	139.3	40.0	71.0	27.9	139.3
	日	10	23	22	3	28	6	3	1	18	19	5	8	18 IX
北方	粍	35.6	27.5	35.4	62.4	33.4	39.3	88.5	133.8	88.4	61.8	58.0	31.3	133.8
	日	10	23	22	3	28	6	31	1	18	19	5	8	1 VIII
川内名	粍	44.0	22.9	29.7	112.3	42.9	64.8	99.2	84.4	121.2	56.4	87.1	25.0	121.2
	日	10	23	22	3	28	6	3	3	18	19	5	8	18 IX
宮水	粍	20.0	15.0	28.0	40.2	40.0	30.0	70.1	100.2	55.5	85.0	56.0	25.6	100.2
	日	10	16	22	3	17	21	23	2	1	19	5	8	2 VIII
三ヶ所	粍	10.5	16.0	32.6	28.0	60.0	43.5	65.5	91.6	24.7	80.2	43.6	20.6	91.6
	日	10	16	22	3	17	21	23	2	14	19	5	8	2 VIII
三田井	粍	13.2	14.7	32.1	34.5	57.6	35.5	59.9	158.5	27.4	82.4	52.2	23.5	158.5
	日	10	16	22	14	17	21	25	2	1	19	5	8	2 VIII
仲組	粍	16.8	15.2	33.0	83.0	76.4	33.3	67.3	169.9	32.4	61.0	39.5	27.0	169.9
	日	10	16	22	3	17	21	23	2	2	19	4	8	2 VIII
祝子川	粍	43.9	34.7	44.8	118.2	39.4	68.1	102.6	152.1	77.1	72.8	66.7	25.1	152.1
	日	10	23	22	3	17	6	3	1	18	19	5	8	1 VIII
細島	粍	48.2	20.2	30.2	72.0	21.0	62.4	64.0	101.0	177.5	35.8	88.1	56.5	177.5
	日	10	23	22 25	3	2	12	3	1	18	19	5	8	18 IX
川南	粍	81.7	17.5	29.2	82.0	23.5	73.5	50.0	92.0	205.5	43.3	67.5	28.0	205.5
	日	10	16	2	3	2	5	5	1	18	19	5	8	18 IX
本城	粍	93.6	22.0	17.8	35.6	46.2	77.3	41.2	69.0	115.2	34.0	52.2	26.2	115.2
	日	10	23	10	3	28	5	5	3	18	18	5	15	18 IX

第二六表　管内降水日數　昭和八年

地名	一月	二月	三月	四月	五月	六月	七月	八月	九月	十月	十一月	十二月	全年
郡元	8	8	13	12	10	17	12	15	9	13	7	6	130
平年	7	8	12	13	12	17	13	13	12	9	7	6	129
星倉	10	10	16	18	16	22	16	19	16	17	10	11	181
平年	8	9	13	14	13	18	15	16	14	11	8	7	146
北河内	6	8	15	14	14	19	17	19	10	16	9	7	154
平年	6	8	11	12	12	16	14	15	13	9	8	7	131
田野	6	8	16	13	12	16	14	15	8	14	7	6	135
平年	7	8	12	13	13	17	14	13	13	10	7	6	133
宮崎	7	8	16	17	12	19	18	15	14	14	10	7	157
平年	9	10	14	15	15	19	17	16	16	12	9	8	160
高岡	7	9	16	16	14	20	14	16	12	12	10	6	152
平年	8	8	13	13	13	18	15	13	13	10	8	6	138
都城	8	14	18	13	16	17	25	14	16	15	10	8	174
平年	8	8	12	13	13	18	15	14	13	10	8	7	139
高原	9	9	17	14	10	19	14	15	8	13	7	9	144
平年	8	10	12	13	13	19	16	15	14	10	9	9	148
小林	7	10	17	15	12	19	18	19	12	13	10	12	164
平年	9	10	13	13	12	17	15	14	13	10	9	8	143
須木	7	8	15	15	14	17	16	17	13	13	9	10	154
平年	7	9	11	12	11	16	15	13	12	9	7	7	129
四岳	9	12	17	16	15	17	17	16	15	16	9	9	168
平年	8	9	11	11	10	16	12	14	12	7	9	8	127
尾八重	9	8	15	15	16	16	19	11	9	9	7	4	138
平年	7	9	11	12	12	17	16	14	13	9	7	7	134
村所	7	7	15	13	13	15	11	17	14	14	10	10	146
平年	8	8	12	13	12	17	15	14	12	10	8	7	136
寒川	7	8	14	14	13	17	20	15	8	12	7	6	141
平年	6	8	12	10	12	15	13	14	11	6	7	9	123
加久藤	6	10	16	11	14	15	12	17	10	14	9	10	144
平年	10	11	13	13	12	17	16	13	12	9	8	9	143
上江	7	9	17	16	13	21	23	14	11	16	9	9	165
平年	7	8	11	13	12	16	13	13	13	10	8	6	130
高城	7	8	15	14	12	16	14	12	9	11	7	5	130
平年	6	8	10	11	12	16	14	13	13	9	8	6	126
中之又	6	7	13	16	15	18	22	17	13	14	8	7	156
平年	7	9	11	10	11	15	14	12	14	7	9	9	128

管内降水日數（續）

地名	一月	二月	三月	四月	五月	六月	七月	八月	九月	十月	十一月	十二月	全年
神門	7	8	14	16	15	19	20	18	11	14	8	7	157
平年	6	8	11	12	12	16	14	13	14	9	8	7	130
家代	8	8	14	13	16	14	19	20	13	11	11	8	155
平年	8	8	13	10	12	17	13	15	13	7	8	9	133
七ツ山	6	8	14	15	16	15	19	17	12	12	10	12	156
平年	11	10	14	11	11	17	16	15	14	9	11	13	152
尾前	9	11	17	14	17	12	21	21	14	9	6	10	161
平年	9	10	13	10	12	15	13	14	10	9	10	11	136
田代	7	8	14	15	14	15	18	17	11	12	6	6	143
平年	6	7	11	12	13	17	14	13	13	10	7	6	139
山陰	7	8	13	14	14	15	19	18	10	14	8	7	147
平年	6	9	11	12	12	17	15	13	14	9	8	7	133
下福眞	11	9	15	14	17	10	16	18	11	12	8	9	150
平年	8	8	12	12	12	15	14	12	12	8	8	7	128
延岡	6	8	13	16	14	16	17	15	10	11	8	6	140
平年	5	6	10	10	11	15	13	11	11	8	6	5	111
北方	6	8	13	15	15	17	18	18	9	12	8	5	144
平年	6	9	11	12	13	17	17	15	15	10	8	8	141
宮水	6	7	14	14	13	12	16	17	11	14	12	11	147
平年	9	9	12	12	12	17	16	15	14	9	9	8	142
三ケ所	9	9	14	14	14	14	17	18	10	13	11	8	151
平年	9	11	12	12	12	16	15	13	13	9	9	9	140
仲組	6	9	13	11	14	16	18	15	9	14	10	8	143
平年	8	11	13	9	11	15	14	14	14	9	8	10	137
三田井	7	8	15	12	13	14	16	17	10	13	9	8	142
平年	9	9	13	13	12	16	16	14	13	9	9	9	142
川内名	6	6	14	11	16	18	18	16	6	12	7	6	136
平年	6	8	11	11	12	15	12	12	12	7	8	8	122
祓子川	8	9	15	15	15	20	23	18	12	15	13	7	170
平年	9	9	12	12	14	15	18	16	15	9	10	11	150
細島	7	6	12	13	16	14	15	13	6	12	7	5	126
平年	5	6	10	11	11	15	12	12	12	8	7	5	114
川南	7	10	17	16	16	18	19	14	10	13	8	5	153
平年	—	—	—	—	—	—	—	—	—	—	—	—	—
本城	10	9	13	12	12	19	15	16	12	16	8	10	152
平年	—	—	—	—	—	—	—	—	—	—	—	—	—

第二七表　管内低温季高温季　昭和八年

地名	最低氣温零度以下 初日 本年又ハ昨年	終日	期間日數	本年初日	最高氣温三十度以上 初日	終日	期間日數
	月日	月日		月日	月日	月日	
星倉	12.10	3.15	96	12.19	5.12	9.24	64
平年	12.12	3. 8	87	—	6.12	9.25	106
宮崎	12. 9	3.14	96	12.24	5.12	9.21	133
平年	12. 7	3.16	100	—	6.14	9.22	101
高岡	12. 9	3.14	96	12.15	5.12	9.21	133
平年	12. 9	3.16	98	—	6. 2	9.26	117
上江	12. 9	3.29	111	12.18	5.17	9.21	128
平年	12.11	3,17	97	—	6.12	9.22	103
延岡	11.30	3.15	106	1. 3	6.23	9.21	91
平年	12. 1	3.22	112	—	6.13	9.24	105
都城	11.16	4. 2	138	11. 8	5.13	9.21	132
平年	11.21	4. 1	132	—	6.11	9.21	103
小林	12. 9	3.29	111	11.29	5.13	9.14	125
平年	11.26	3.27	122	—	6.11	9.20	102
神門	11. 9	4. 1	144	11. 8	5.13	9.21	132
平年	11.17	4. 9	144	—	6. 4	9.21	110
三田井	11.17	4. 1	136	11. 8	6.26	9.16	83
平年	11.19	4. 9	142	—	6.11	9.20	102
下福良	11. 9	3.29	141	11. 8	5.11	8.27	109
平年	11.20	4.10	142	—	6.17	9. 9	85
川南	12. 9	3.14	96	11.21	5.17	9. 3	110
平年	—	—	—	—	—	—	—

第二八表　管内霜雪季　昭和八年

地名	霜 前年ヨリ本年ニ亘ル初日	終日	期間日數	本年初日	雪 前年ヨリ本年ニ亘ル初日	終日	期間日數	本年初日
	月日	月日		月日	月日	月月		月日
郡元	11.18	4. 2	179	11.20	—	—	—	1.20
平年	11.16	3.30	135	—	1.29	2. 4	8	—
星倉	11. 9	4. 2	145	11. 8	—	—	—	1.19
平年	11.15	3.28	134	—	1.29	2. 4	7	—
北河内	11. 9	4. 2	145	10.27	—	—	—	1.20
平年	11.13	4. 8	147	—	1.17	2.14	29	—

管内霜雪季（續）

地名	霜 前年ヨリ本年ニ亘ル初日	終日	期間日數	本年初日	雪 前年ヨリ本年ニ亘ル初日	終日	期間日數	本年初日
	月日	月日		月日	月日	月日		月日
田野	11.17	4.13	148	11. 8	2.27	2.27	1	1.20
平年	11.11	4. 1	142	—	1. 9	1.27	19	—
宮崎	11.17	4. 1	136	11.29	2.27	2.27	1	12.21
平年	11.21	3.26	126	—	1.27	2. 5	10	—
高岡	11.17	4. 1	136	11. 8	2.27	2.27	1	1.20
平年	11.14	4. 5	143	—	1.21	2. 8	19	—
上江	11.17	4. 2	137	11. 8	—	—	—	1.20
平年	11.14	3.26	133	—	1.25	2. 2	9	—
高城	11. 8	4.29	173	11. 8	—	—	—	1.20
平年	11.14	4.13	151	—	12.27	2.10	46	—
都城	11. 9	4.13	156	10.26	1.26	2.27	33	12.21
平年	11. 1	4.13	164	—	1.18	2.12	26	—
高原	10.27	4. 1	157	10.26	1.25	2.27	34	1.20
平年	11. 3	4.14	163	—	1. 2	2.25	55	—
小林	11.17	5. 4	169	10.22	1.25	3.13	48	1.13
平年	11. 1	4.13	164	—	1. 4	2.23	51	—
加久藤	11. 9	4. 3	146	10.26	11.15	3.13	119	12.17
平年	11. 1	4.21	172	—	12.26	2.17	54	—
須木	10. 5	5. 4	212	10.26	12.12	3.13	92	1.19
平年	10.24	4.23	182	—	12.30	2.23	56	—
村所	11. 9	4.12	155	10.26	12. 8	3.13	96	12.21
平年	11. 4	4.12	160	—	12.21	2.23	65	—
尾八重	10,26	5. 4	191	11. 8	2. 1	2.16	16	1.20
平年	11.15	4. 8	145	—	12.28	2.12	47	—
神門	10.27	4. 1	157	10.27	1.21	2.16	27	1.20
平年	11. 4	4.13	160	—	1. 8	2.13	37	—
田代	11. 8	3.29	142	10.26	2. 3	2.16	14	1.10
平年	11. 3	4. 8	157	—	1. 8	2.18	42	—
山陰	11. 8	3.31	144	10.27	—	—	—	1.19
平年	11.17	4. 9	144	—	1.13	2.11	30	—
西岳	11. 9	4. 2	145	10.26	1.26	2.27	33	1.20
平年	11. 3	4. 9	158	—	1. 1	2.20	51	—

管内霜雪季（續）

地名	霜				雪			
	前年ヨリ本年ニ亘ル初日	終日	期間日數	本年初日	前年ヨリ本年ニ亘ル初日	終日	期間日數	本年初日
	月日	月日		月日	月日	月日		月日
寒川	11.30	3.29	120	12.14	3.13	3.13	1	1.20
平年	11.23	4.11	140	—	12.29	2.22	56	—
中之又	11. 9	3.29	141	10.27	2. 6	2. 6	1	1.20
平年	11.14	4. 7	145	—	12.25	2.13	50	—
家代	11.18	4. 1	135	10.27	1.25	3.13	48	12.17
平年	11. 7	4.15	160	—	12.21	3. 6	76	—
七ツ山	10.27	4. 2	158	10.26	12. 8	3.13	96	12.17
平年	10.23	4.14	174	—	12.11	3. 7	87	—
尾前	10.27	5. 4	190	10.26	12. 8	3.16	99	12.17
平年	10.22	4.14	175	—	12. 7	3.15	99	—
仲組	10.26	3.29	155	11. 8	1.26	3.20	54	1. 5
平年	11. 6	4.15	161	—	12.27	3.10	74	—
親子川	11.17	3.29	133	10.26	1.21	3.13	52	1.20
平年	11. 5	4.14	161	—	12.22	3. 5	74	—
下福良	10.27	4.27	183	10.26	12.12	3.13	92	12.21
平年	10.26	4.16	173	—	12.12	3.14	93	—
綱島	11. 8	4. 1	145	11.12	3.13	3.13	1	1.20
平年	11.19	3.19	121	—	1.17	2. 7	22	—
延岡	11.17	3.30	134	11.17	1.26	3.13	47	1.20
平年	11.16	3.26	131	—	1.11	2.10	31	—
北方	11.17	4. 1	136	11. 8	1.25	3.13	48	1. 4
平年	11.12	4.14	154	—	12.25	2.23	61	—
川内名	11. 8	3.29	142	11.17	1.21	3.13	52	1.20
平年	11.11	4. 8	149	—	1. 7	2.20	45	—
宮水	10.26	4. 1	158	10.26	12.12	3.13	92	12.17
平年	11. 5	4.13	160	—	12.15	3. 8	84	—
三ヶ所	10.10	4.29	202	10.26	12. 7	3.27	111	12.16
平年	10.15	4.26	194	—	12.10	3.18	99	—
三田井	10.26	5.10	197	10.26	12. 8	3.13	96	12.21
平年	10.24	4.25	184	—	12.13	3.10	88	—
川南	11.17	3.29	133	11. 8	12.12	12.12	1	1.20
平年	—	—	—	—	—	—	—	—
本城	11.17	4. 1	136	12.14	—	—	—	1.20
平年	—	—	—	—	—	—	—	—

第三　人口

本籍人口	總數	818,131
	男	412,360
	女	405,771
現住人口	總數	831,913
	男	418,448
	女	413,465
現住戸數		142,697
出入人口	出員	138,487
	入員	152,269
本籍人出生	總數	29,002
	男	14,804
	女	14,198
本籍人死亡	總數	13,653
	男	7,064
	女	6,589
本籍人婚姻		5,755
本籍人離婚		640

第二九表　道府縣公定人口

	昭和五年國勢調査	大正十四年國勢調査	大正九年國勢調査
總數	**64,450,005**	**59,736,822**	**55,963,053**
北海道	2,812,335	2,498,679	2,359,183
東北區 青森縣	879,914	812,977	756,454
東北區 岩手縣	975,771	900,984	845,540
東北區 宮城縣	1,142,784	1,044,036	961,768
東北區 秋田縣	987,706	936,408	898,537
東北區 山形縣	1,080,034	1,027,297	968,925
東北區 福島縣	1,508,150	1,437,596	1,362,750
關東區 茨城縣	1,487,097	1,409,092	1,350,400
關東區 栃木縣	1,141,737	1,090,428	1,046,479
關東區 群馬縣	1,186,080	1,118,858	1,052,610
關東區 埼玉縣	1,459,172	1,394,461	1,319,533
關東區 千葉縣	1,470,121	1,399,257	1,336,155
關東區 東京府	5,408,678	4,485,144	3,699,428
關東區 神奈川縣	1,619,606	1,416,792	1,323,390
北陸區 新潟縣	1,933,326	1,849,807	1,776,474
北陸區 富山縣	778,953	749,243	724,276
北陸區 石川縣	756,835	750,854	747,360
北陸區 福井縣	618,144	597,899	599,155
東山區 山梨縣	631,042	600,675	583,453
東山區 長野縣	1,717,118	1,629,217	1,562,722
東山區 岐阜縣	1,178,405	1,132,557	1,070,407
東海區 靜岡縣	1,797,805	1,671,217	1,550,387
東海區 愛知縣	2,567,413	2,319,494	2,089,762
東海區 三重縣	1,157,407	1,107,692	1,069,270
近畿區 滋賀縣	691,631	662,412	651,050
近畿區 京都府	1,552,832	1,406,382	1,287,147
近畿區 大阪府	3,540,017	3,059,502	2,587,847
近畿區 兵庫縣	2,646,301	2,454,679	2,301,799
近畿區 奈良縣	596,225	583,828	564,607
近畿區 和歌山縣	830,748	787,511	750,411
中國區 鳥取縣	489,266	472,230	454,675
中國區 島根縣	739,507	722,402	714,712
中國區 岡山縣	1,283,962	1,238,447	1,217,698
中國區 廣島縣	1,692,136	1,617,680	1,541,905
中國區 山口縣	1,135,637	1,094,544	1,041,013
四國區 德島縣	716,544	689,814	670,212
四國區 香川縣	732,816	700,308	677,852
四國區 愛媛縣	1,142,122	1,096,366	1,046,720
四國區 高知縣	718,152	687,478	670,895
九州區 福岡縣	2,527,119	2,301,668	2,188,249
九州區 佐賀縣	691,565	684,831	673,895
九州區 長崎縣	1,233,362	1,163,945	1,136,182
九州區 熊本縣	1,353,993	1,296,086	1,233,233
九州區 大分縣	945,771	915,136	860,282
九州區 宮崎縣	**760,467**	**691,094**	**651,097**
九州區 鹿兒島縣	1,556,690	1,472,193	1,415,582
沖繩縣	577,509	557,622	571,572

本表ハ國勢調査ニ因ル人口ニシテ十月一日現在ナリ

第三〇表　國勢調査人口

	昭和五年 世帶	昭和五年 人口 總數	昭和五年 人口 男	昭和五年 人口 女	大正十四年 世帶	大正十四年 人口	大正九年 世帶	大正九年 人口
郡市別								
總數	**146,630**	**760,467**	**383,128**	**377,339**	**138,653**	**691,094**	**132,311**	**651,097**
宮崎	13,469	65,724	32,833	32,891	13,004	60,585	12,940	59,909
南那珂	16,295	85,358	42,807	42,551	15,667	79,496	15,414	76,704
北諸縣	18,320	104,378	52,818	51,560	17,379	97,594	16,339	90,249
西諸縣	15,207	78,564	39,718	38,846	14,394	71,428	14,040	67,935
東諸縣	9,048	42,244	21,729	20,515	8,492	36,873	8,698	37,097
兒湯	19,187	95,144	47,688	47,456	19,260	90,344	18,489	85,765
東臼杵	20,750	107,765	54,741	53,024	20,051	100,518	19,922	98,691
西臼杵	9,841	55,960	28,650	27,310	9,518	52,388	9,233	50,749
宮崎市	11,525	58,921	29,242	29,679	9,590	46,787	7,923	38,111
都城市	6,993	35,512	17,200	18,312	6,293	30,421	5,338	25,741
延岡市	5,995	30,897	15,702	15,195	5,005	24,660	3,975	20,146
宮崎郡								
總數	**13,469**	**65,724**	**32,833**	**32,891**	**13,004**	**60,585**	**12,940**	**59,909**
清武	1,615	8,337	4,180	4,157	1,528	7,753	1,485	7,620
田野	1,591	7,651	3,865	3,786	1,516	7,035	1,597	7,263
生目	1,234	6,104	3,043	3,061	1,240	5,829	1,262	5,790
瓜生野	588	2,779	1,391	1,388	598	2,588	601	2,620
那珂	666	3,541	1,808	1,733	697	3,259	705	3,217
佐土原	1,109	4,947	2,446	2,501	1,025	4,510	1,001	4,434
廣瀨	1,610	7,704	3,697	4,007	1,613	7,158	1,621	6,916
住吉	1,102	5,302	2,700	2,602	1,008	4,714	885	4,408
赤江	1,884	9,546	4,808	4,738	1,721	8,321	1,646	8,066
木花	1,016	4,859	2,453	2,406	995	4,476	1,050	4,708
青島	1,054	4,954	2,442	2,512	1,063	4,942	1,087	4,867
南那珂郡								
總數	**16,295**	**85,358**	**42,807**	**42,551**	**15,667**	**79,496**	**15,414**	**76,704**
飫肥	1,698	8,935	4,294	4,641	1,646	8,595	1,562	7,906
吾田	1,185	6,339	3,177	3,162	1,178	6,118	1,139	5,714
油津	1,615	7,883	3,967	3,916	1,329	6,221	1,184	5,257
東郷	693	3,764	1,838	1,926	682	3,759	691	3,681

國勢調査人口（續）

	昭和五年 世帶	昭和五年 人口 總數	昭和五年 人口 男	昭和五年 人口 女	大正十四年 世帶	大正十四年 人口	大正九年 世帶	大正九年 人口
鵜戸	516	2,565	1,350	1,215	497	2,490	523	2,604
北郷	1,225	6,503	3,361	3,142	1,190	6,176	1,385	6,794
酒谷	726	3,937	1,999	1,938	707	3,738	659	3,542
細田	1,105	5,727	2,844	2,883	1,156	5,488	1,130	5,124
南郷	1,615	8,756	4,414	4,342	1,510	7,793	1,426	7,232
榎原	462	2,458	1,256	1,202	471	2,416	486	2,531
大東	992	5,297	2,636	2,661	1,017	5,003	1,020	5,114
福島	1,779	9,020	4,479	4,541	1,666	8,386	1,654	8,031
北方	844	4,644	2,304	2,340	799	4,363	784	4,320
本城	819	4,205	2,174	2,031	790	3,897	760	3,815
市木	512	2,580	1,308	1,272	517	2,560	513	2,554
都井	509	2,745	1,406	1,339	512	2,493	498	2,485
北諸縣郡								
總數	**18,320**	**104,378**	**52,818**	**51,560**	**17,379**	**97,594**	**16,339**	**90,249**
五十市	1,570	9,346	5,217	4,129	1,440	9,226	1,379	8,509
中郷	1,668	8,850	4,428	4,422	1,644	8,548	1,688	8,561
三股	2,331	12,588	6,327	6,261	2,418	12,540	2,239	11,257
山之口	1,315	6,638	3,393	3,245	1,339	6,452	1,240	5,956
高城	2,052	11,552	5,901	5,651	1,905	10,358	1,816	9,925
沖水	1,962	12,215	5,801	6,414	1,745	10,817	1,535	9,432
志和池	1,200	7,540	3,781	3,759	1,079	6,891	1,059	6,425
庄内	1,559	9,537	4,766	4,771	1,417	8,464	1,328	7,874
西嶽	932	5,118	2,608	2,510	852	4,738	870	4,511
山田	1,465	8,805	4,437	4,368	1,365	8,042	1,183	7,244
高崎	2,266	12,189	6,159	6,030	2,175	11,518	2,002	10,555
西諸縣郡								
總數	**15,207**	**78,564**	**39,718**	**38,846**	**14,394**	**71,428**	**14,040**	**67,935**
小林	5,413	28,356	14,429	13,927	4,939	25,392	4,696	23,217
高原	2,085	10,690	5,357	5,333	1,939	9,700	1,820	9,006
野尻	1,548	8,204	4,178	4,026	1,447	7,334	1,394	7,091

國勢調査人口（續）

	昭和五年 世帶	昭和五年 人口 總數	昭和五年 人口 男	昭和五年 人口 女	大正十四年 世帶	大正十四年 人口	大正九年 世帶	大正九年 人口
須木	756	3,584	1,881	1,703	698	3,187	726	3,181
飯野	2,768	14,124	7,108	7,016	2,827	13,370	2,898	13,405
加久藤	1,231	6,435	3,182	3,253	1,169	5,852	1,150	5,627
眞幸	1,406	7,171	3,583	3,588	1,375	6,593	1,356	6,408
東諸縣郡								
總數	**9,048**	**42,244**	**21,729**	**20,515**	**8,492**	**36,873**	**8,698**	**37,097**
高岡	2,638	12,650	6,871	5,779	2,078	9,012	2,106	9,047
穗佐	593	2,852	1,446	1,406	552	2,584	552	2,542
倉岡	612	2,803	1,413	1,390	609	2,659	635	2,679
木脇	640	3,094	1,532	1,562	602	2,808	624	2,823
本庄	1,944	9,368	4,648	4,720	1,990	8,889	1,938	8,550
八代	1,109	5,037	2,538	2,499	1,098	4,755	1,164	4,694
綾	1,512	6,440	3,281	3,159	1,563	6,166	1,679	6,762
兒湯郡								
總數	**19,187**	**95,144**	**47,688**	**47,456**	**19,260**	**90,344**	**18,489**	**85,765**
高鍋	1,792	8,891	4,235	4,656	1,731	8,152	1,610	7,684
上江	969	4,921	2,414	2,507	892	4,450	952	4,652
富田	1,191	5,967	2,881	3,086	1,184	5,731	1,180	5,500
新田	983	4,891	2,460	2,431	949	4,587	932	4,364
妻	1,976	9,514	4,627	4,887	1,969	9,009	1,806	8,086
都於郡	912	4,276	2,173	2,103	952	4,147	955	4,260
三財	1,335	6,610	3,479	3,131	1,429	6,101	1,350	5,699
三納	964	4,658	2,404	2,254	1,114	4,842	1,155	4,621
西米眞	1,014	4,762	2,504	2,258	1,157	4,754	1,145	4,909
東米眞	993	4,663	2,457	2,206	1,218	5,381	1,092	4,773
上穗北	1,315	6,656	3,348	3,308	1,344	6,430	1,273	6,058
木城	1,097	5,301	2,731	2,570	1,063	5,027	947	4,563
川南	1,842	9,714	4,889	4,825	1,644	8,770	1,630	8,438
都農	1,980	10,482	5,272	5,210	1,775	9,267	1,578	8,269
美々津	824	3,838	1,814	2,024	839	3,696	884	3,889

國勢調査人口（續）

	昭和五年 世帶	昭和五年 人口 總數	昭和五年 人口 男	昭和五年 人口 女	大正十四年 世帶	大正十四年 人口	大正九年 世帶	大正九年 人口
東臼杵郡								
總數	**20,750**	**107,765**	**54,741**	**53,024**	**20,051**	**100,518**	**19,922**	**98,691**
伊形	1,318	6,906	3,476	3,430	1,284	6,802	1,155	5,829
門川	2,281	11,117	5,600	5,517	2,101	10,013	1,917	9,245
細島	853	4,103	2,149	1,954	824	3,934	789	3,881
富高	2,503	12,049	6,088	5,961	2,276	10,739	2,077	10,143
岩脇	768	3,564	1,812	1,752	756	3,347	751	3,320
東郷	1,630	8,097	4,120	3,977	1,703	8,062	1,620	7,561
南郷	1,221	6,060	3,120	2,940	1,276	5,910	1,243	5,599
西郷	1,417	7,759	4,193	3,566	1,093	5,765	1,057	5,620
北郷	886	4,792	2,377	2,415	881	4,522	829	4,354
北方	1,713	9,610	4,874	4,736	1,586	8,804	1,969	9,813
南方	1,363	8,124	4,071	4,053	1,346	7,779	1,309	7,513
東海	1,633	8,724	4,299	4,425	1,691	8,708	1,786	8,941
北川	1,506	7,556	3,831	3,725	1,510	7,411	1,749	8,536
南浦	624	3,572	1,803	1,769	601	3,218	603	3,049
北浦	1,034	5,732	2,928	2,804	1,123	5,504	1,068	5,287
西臼杵郡								
總數	**9,841**	**55,960**	**28,650**	**27,310**	**9,518**	**52,388**	**9,233**	**50,749**
高千穗	1,572	9,200	4,609	4,591	1,435	8,307	1,295	7,332
上野	616	3,549	1,757	1,792	605	3,435	605	3,288
岩戸	1,476	7,396	3,947	3,449	1,095	5,506	1,130	5,780
七折	1,072	6,637	3,382	3,255	1,081	6,397	1,092	6,257
岩井川	691	4,522	2,286	2,236	691	4,507	607	3,854
諸塚	890	5,780	3,100	2,680	911	5,398	859	5,327
椎葉	1,627	8,795	4,504	4,291	1,775	8,954	1,823	9,495
鞍岡	413	2,126	1,034	1,092	447	2,110	418	2,014
三ケ所	840	4,450	2,274	2,176	848	4,425	799	4,192
田原	644	3,505	1,757	1,748	630	3,349	605	3,210

毎回五年間ニ於ケル人口ト最近ノ人口トノ消長ノ狀況ヲ知ルニ便ンセガ爲メ調査後廢置分合等境域ニ變更アリタル市町村ニ就テハ昭和八年十月一日現在ノ區域ニ依リ之ヲ計算ス

第三一表 人口及戸数

調査ノ期日	本籍人口			現住人口			現住戸数
	總數	男	女	總數	男	女	
昭和八年十月一日	818,131	412,360	405,771	831,913	418,448	413,465	142,697
昭和七年十月一日	803,358	405,305	398,053	817,341	411,228	406,113	140,260
昭和六年末日	789,738	398,120	391,618	802,636	403,724	398,912	137,940
昭和五年末日	774,694	390,116	384,578	784,380	394,582	389,798	135,656
昭和四年末日	762,920	384,307	378,613	771,656	387,805	383,851	131,418
昭和三年末日	749,287	377,449	371,838	757,029	380,836	376,193	129,155
昭和二年末日	734,269	370,037	364,232	744,423	375,151	369,272	127,834
昭和元年末日	717,745	362,377	355,368	728,266	367,149	361,117	125,163
大正十四年末日	703,295	354,902	348,393	715,256	360,545	354,711	123,483
大正十三年末日	694,516	350,729	343,787	713,847	359,960	353,887	120,401
大正十二年末日	680,492	343,174	337,318	702,588	353,697	348,891	119,119
大正十一年末日	669,156	337,411	331,745	688,119	346,245	341,874	116,961
大正十年末日	657,559	331,597	325,962	676,767	340,182	336,585	113,758
大正九年末日	646,842	326,272	320,570	663,967	333,723	330,244	112,819
大正八年末日	636,069	320,845	315,224	656,115	330,116	325,999	110,718
大正七年末日	627,910	316,800	311,110	648,863	325,944	322,919	109,862
大正六年末日	620,763	313,195	307,568	642,439	323,395	319,044	106,933
大正五年末日	612,394	309,296	303,098	631,764	318,090	313,674	105,575
大正四年末日	602,879	304,397	298,482	622,249	313,101	309,148	104,020
大正三年末日	591,057	299,043	292,014	610,510	308,199	302,311	101,792
大正二年末日	578,429	292,420	286,009	595,160	300,034	295,126	99,708
大正元年末日	567,342	287,062	280,280	583,494	294,435	289,059	97,798
明治四十四年末日	556,557	281,888	274,669	571,174	288,421	282,753	97,006
明治四十三年末日	547,539	277,540	269,999	560,465	283,465	277,000	95,666
明治四十二年末日	538,377	272,696	265,681	550,791	278,117	272,674	94,632
明治四十一年末日	529,809	268,233	261,576	541,781	273,465	268,316	93,255
明治四十年末日	520,476	263,658	256,818	533,648	269,593	264,055	92,197
明治三十九年末日	510,936	258,890	252,046	522,142	263,922	258,220	90,521
明治三十八年末日	504,180	255,454	248,726	510,262	255,595	254,667	90,065
明治三十七年末日	497,089	252,055	245,034	500,995	250,038	250,957	89,661
明治三十六年末日	490,269	248,833	241,436	501,166	254,013	247,153	89,853
明治三十五年末日	483,851	245,928	237,923	491,254	249,103	242,151	89,881
明治三十四年末日	474,864	241,446	233,418	483,239	245,438	237,801	89,448
明治三十三年末日	467,076	237,337	229,739	477,611	242,753	234,858	88,977
明治三十二年末日	460,431	234,816	225,615	469,072	238,827	230,245	88,685
明治三十一年末日	454,702	231,446	223,256	463,998	?	?	87,904

人口ノ一（累年比較）

毎年増加實數（(一)ハ減）			毎年増加歩合（千ニ付）（(一)ハ減）			本籍人口百ニ付現住人口	女百ニ付男		現住戸數一ニ付現住人口	一方里ニ付現住人口
本籍人口	現住人口	現住戸數	本籍人口	現住人口	現住戸數		本籍人口	現住人口		
14,773	14,572	2,437	18.39	17.83	17.37	101.68	101.62	101.21	5.83	1,658
13,620	14,705	2,320	17.25	18.32	16.82	101.74	101.82	101.26	5.83	1,629
15,044	18,256	2,284	19.42	23.27	16.84	101.63	101.66	101.21	5.82	1,600
11,774	12,724	4,238	15.43	16.49	32.25	101.25	101.44	101.23	5.78	1,563
13,633	14,627	2,263	18.19	19.32	17.52	101.14	101.50	101.03	5.87	1,538
15,018	12,606	1,321	20.45	16.93	10.33	101.03	101.51	101.23	5.86	1,509
16,524	16,157	2,671	23.02	22.19	21.34	101.38	101.59	101.59	5.82	1,484
14,450	13,010	1,680	20.55	18.19	13.61	101.47	101.98	101.67	5.82	1,452
8,779	1,409	3,082	12.64	1.97	25.60	101.87	101.87	101.64	5.79	1,425
14,024	11,259	1,282	20.19	16.03	10.76	102.78	102.02	101.72	5.93	1,423
11,336	14,469	2,158	16.66	21.03	18.45	103.25	101.74	101.38	5.90	1,400
11,597	11,352	3,203	17.33	16.78	27.39	102.83	101.71	101.28	5.88	1,371
10,717	12,800	939	16.30	19.28	8.25	102.92	101.73	101.07	5.98	1,349
10,773	7,852	2,101	16.65	11.97	18.62	102.65	101.78	101.05	5.89	1,324
8,159	7,252	856	12.99	11.18	7.79	103.15	101.78	101.26	5.92	1,308
7,147	6,424	2,929	11.51	10.00	27.41	103.34	101.83	100.94	5.91	1,293
8,369	10,675	1,358	13.67	16.90	12.86	103.49	101.83	101.36	6.01	1,280
9,515	9,515	1,555	15.78	15.29	14.95	103.16	102.04	101.41	5.98	1,259
11,822	11,739	2,228	20.00	19.23	21.89	103.21	101.98	101.28	5.98	1,240
12,628	15,350	2,084	21.83	25.79	20.90	103.29	102.41	101.95	6.00	1,217
11,087	11,666	1,910	19.54	19.99	19.53	102.89	102.24	101.66	5.97	1,186
10,785	12,320	792	19.38	21.57	8.16	102.85	102.42	101.86	5.96	1,162
9,018	10,709	1,340	16.47	19.11	14.01	102.63	102.63	102.00	5.89	1,137
9,162	9,674	1,034	17.02	17.56	10.93	102.36	102.79	102.33	5.85	1,116
8,568	9,010	1,377	16.17	16.63	14.77	102.31	102.64	102.00	5.82	1,097
9,333	8,133	1,058	17.93	15.24	11.48	102.26	102.54	101.92	5.81	1,079
9,540	11,506	1,676	18.67	22.04	18.52	102.53	102.66	102.10	5.79	1,063
6,756	11,880	456	13.40	23.28	5.06	102.19	102.72	102.21	5.77	1,040
7,091	9,267	404	14.27	18.50	4.51	101.21	102.70	100.36	5.67	1,016
6,820	(—) 171	(—) 192	13.91	(—) 0.34	(—) 2.14	100.79	102.87	99.63	5.59	998
6,418	9,912	(—) 28	13.26	20.18	(—) 0.31	102.22	103.06	102.78	5.58	998
8,987	8,015	433	18.93	16.59	4.84	101.53	103.36	102.87	5.47	979
7,788	5,628	471	16.67	11.78	5.29	101.76	103.44	103.21	5.40	963
6,645	8,539	292	14.43	18.20	3.29	102.26	103.31	103.36	5.37	951
5,729	5,074	781	12.60	10.94	8.88	101.88	104.08	103.73	5.29	934
7,553	8,463	1,314	16.89	18.58	15.17	102.04	103.67	?	5.28	924

戸数及人口

調査ヲ期日	本籍人口			現住人口			現住戸數
	總數	男	女	總數	男	女	
明治三十年末日	447,149	227,446	219,703	455,535	?	?	86,590
明治二十九年末日	439,367	223,572	215,795	450,416	?	?	85,199
明治二十八年末日	433,295	220,696	212,599	447,125	?	?	84,784
明治二十七年末日	426,841	217,475	209,366	441,226	?	?	84,384
明治二十六年末日	423,006	215,602	207,404	438,574	?	?	84,118
明治二十五年末日	419,594	214,017	205,577	433,814	?	?	83,926
明治二十四年末日	413,934	211,278	202,656	425,646	?	?	83,443
明治二十三年末日	408,997	208,982	200,015	418,155	?	?	83,054
明治二十二年末日	405,547	207,103	198,444	414,084	?	?	83,070
明治二十一年末日	401,528	204,979	196,549	409,675	?	?	82,435
明治二十年末日	398,358	203,229	195,129	405,438	?	?	81,687
明治十九年末日	390,982	199,472	191,510	394,261	?	?	80,626
明治十九年首	385,110	197,773	187,337	386,747	198,889	187,858	80,516
明治十八年首	383,247	196,543	186,704	383,899	197,012	186,887	81,458
明治十七年首	381,585	196,124	185,461	381,341	195,991	185,350	80,796

第三二表　戸数及人口

郡市名	面積	本籍人口			現住人口			現住戸數
		總數	男	女	總數	男	女	
總數	方里 501.73	818,131	412,360	405,771	831,913	418,448	413,465	142,697
宮崎	27.26	76,986	38,458	38,528	69,713	34,728	34,985	12,461
南那珂	54.09	102,091	51,710	50,381	93,967	47,434	46,533	15,515
北諸縣	48.19	120,226	60,445	59,781	114,299	57,368	56,931	17,621
西諸縣	60.75	82,233	41,647	40,586	86,789	43,605	43,184	14,494
東諸縣	24.90	46,613	23,213	23,400	43,307	21,617	21,690	7,612
兒湯	75.88	100,216	50,456	49,760	102,645	51,544	51,101	17,839
東臼杵	110.97	124,320	62,613	61,707	117,249	59,517	57,732	19,585
西臼杵	91.57	61,305	31,202	30,103	58,986	30,368	28,618	9,477
宮崎市	4.00	41,382	20,514	20,868	64,245	32,012	32,233	12,548
都城市	1.23	31,982	15,701	16,281	33,312	18,682	19,630	7,551
延岡市	2.89	30,777	16,401	14,376	42,401	21,573	20,828	7,994

口ノ一（續）

每年增加實數（(一)ハ減）			每年增加歩合（千ニ付）（(一)ハ減）			本籍人口百ニ付現住人口	女百ニ付男		現住戸數一ニ付現住人口	一方里ニ付現住人口
本籍人口	現住人口	現住戸數	本籍人口	現住人口	現住戸數		本籍人口	現住人口		
7,782	5,119	1,391	17.71	11.37	16.33	101.88	103.52	?	5.26	907
6,072	3,291	415	14.01	7.36	4.89	102.51	103.60	?	5.29	897
6,454	5,899	400	15.12	13.37	4.74	103.19	103.81	?	5.27	891
3,835	2,652	266	9.07	6.05	3.16	103.37	103.37	?	5.23	879
3,412	4,760	192	8.13	10.90	2.26	103.68	103.95	?	5.21	874
5,660	8,168	483	13.67	19.19	5.79	103.39	104.11	?	5.16	864
4,937	7,491	398	12.07	17.91	4.79	102.83	104.25	?	5.10	848
3,450	4,071	(—) 25	8.51	9.83	(—) 0.30	102.24	104.48	?	5.04	833
4,019	4,409	635	10.01	10.76	7.70	102.11	104.36	?	4.98	825
3,170	4,237	748	7.96	10.45	9.16	102.03	104.29	?	4.97	816
7,376	11,177	1,061	19.36	28.35	13.16	101.78	104.15	?	4.96	808
5,872	7,514	110	15.24	19.43	1.37	100.83	104.16	?	4.89	786
1,863	2,848	(—) 942	4.86	7.42	(—) 11.70	100.43	105.57	105.87	4.78	770
1,662	2,558	662	4.36	6.71	8.19	100.17	105.27	105.41	4.70	765
—	—	—	—	—	—	99.94	105.75	105.39	4.72	760

口ノ二　（郡市別）　昭和八年十月一日現在

每年增加實數（(一)ハ減）			每年增加歩合（千ニ付）（(一)ハ減）			女百ニ付男		現住戸數一ニ付現住人口	一方里ニ付現住人口
本籍人口	現住人口	現住戸數	本籍人口	現住人口	現住戸數	本籍人口	現住人口		
14,773	14,572	2,437	18.39	17.83	17.37	101.62	101.21	5.83	1,658
942	828	177	12.39	12.02	14.41	99.82	99.27	5.59	2,557
1,258	1,241	274	12.48	18.38	14.98	102.64	101.94	6.06	1,737
2,044	1,241	224	17.30	10.98	12.88	101.11	100.77	6.49	2,372
2,097	1,934	319	26.17	22.79	22.50	102.61	100.97	5.99	1,429
1,152	(—) 194	(—) 123	25.34	(—) 4.46	(—) 15.90	99.20	99.66	5.69	1,739
851	760	208	8.56	7.46	11.80	101.40	100.87	5.75	1,353
1,931	1,861	417	15.78	16.13	21.76	101.47	103.09	5.99	1,057
920	208	(—) 100	15.24	3.54	(—) 10.44	103.65	106.12	6.22	644
1,123	1,113	193	27.89	17.63	15.62	98.30	99.31	5.12	16,061
823	431	104	26.41	11.38	13.97	96.44	95.17	5.07	31,148
1,632	5,149	744	56.00	138.22	102.62	114.09	103.58	5.30	14,672

第三三表　戸数及人口

調査ノ年次	本籍人口 総数	本籍人口 男	本籍人口 女	現住人口 総数	現住人口 男	現住人口 女	現住戸数	毎年 本籍人口
宮崎								
昭和八年	76,986	38,458	38,528	69,713	34,728	34,985	12,461	942
昭和七年	76,044	37,996	38,048	68,885	34,395	34,490	12,284	(—) 3,639
昭和六年	79,683	39,837	39,846	72,488	36,282	36,206	12,999	1,057
昭和五年	78,626	39,385	39,241	72,612	36,376	36,236	12,917	30
昭和四年	78,596	39,392	39,204	72,930	36,808	36,122	12,787	1,270
昭和三年	77,326	38,795	38,531	72,297	36,470	35,827	12,680	1,135
昭和二年	76,191	38,290	37,901	71,877	36,299	35,578	12,821	1,833
昭和元年	74,358	37,712	36,646	69,671	35,458	34,213	12,628	1,015
大正十四年	73,343	37,030	36,313	68,959	34,857	34,102	12,544	675
大正十三年	72,668	36,710	35,958	70,215	35,427	34,788	12,516	(—) 25,997
南那								
昭和八年	102,091	51,710	50,381	93,967	47,434	46,533	15,515	1,258
昭和七年	100,833	51,078	49,755	92,726	46,713	46,013	15,241	1,700
昭和六年	99,133	50,260	48,873	90,946	45,964	44,982	15,056	1,402
昭和五年	97,731	49,592	48,139	89,749	45,416	44,333	14,864	1,533
昭和四年	96,198	48,733	47,465	89,525	45,277	44,248	14,411	1,320
昭和三年	94,878	48,137	46,741	88,417	44,878	43,539	14,282	1,448
昭和二年	93,430	47,263	46,167	87,304	44,318	42,986	14,191	2,336
昭和元年	91,094	46,156	44,938	85,990	43,685	42,305	14,053	1,365
大正十四年	89,729	45,611	44,118	84,353	42,862	41,491	14,028	239
大正十三年	89,490	45,332	44,158	85,908	43,466	42,442	13,582	956
北諸縣								
昭和八年	120,226	60,445	59,781	114,299	57,368	56,931	17,621	2,044
昭和七年	118,182	59,596	58,586	113,058	56,770	56,288	17,397	2,009
昭和六年	116,173	58,618	57,555	111,352	55,961	55,391	17,269	2,552
昭和五年	113,621	57,207	56,414	109,453	54,798	54,655	16,866	3,124
昭和四年	110,497	55,523	54,974	107,280	53,711	53,569	16,325	2,467
昭和三年	108,030	54,450	53,580	105,510	53,032	52,478	16,267	2,404
昭和二年	105,626	53,200	52,426	103,755	52,210	51,545	16,047	2,566
昭和元年	103,060	51,901	51,159	101,864	51,299	50,565	15,712	2,564
大正十四年	100,496	50,594	49,902	99,527	50,055	49,472	15,426	2,589
大正十三年	97,907	49,260	48,647	97,030	48,762	48,268	14,968	(—) 21,228

三ノ口　(郡市別累年比較)

増加實數 (—)ノ減 現住人口	増加實數 (—)ノ減 現住戸數	毎年増加歩合(千ニ付) (—)ノ減 本籍人口	毎年増加歩合(千ニ付) (—)ノ減 現住人口	毎年増加歩合(千ニ付) (—)ノ減 現住戸數	女百ニ付男 本籍人口	女百ニ付男 現住人口	現住戸數一ニ付現住人口	一方里ニ付現住人口
郡								
828	177	12.39	12.02	14.41	99.82	99.27	5.59	2,557
(—) 3,603	(—) 715	(—) 45.67	(—) 49.70	(—) 55.00	99.86	99.72	5.61	2,527
(—) 124	82	13.44	(—) 1.71	6.35	99.98	100.21	5.58	2,561
(—) 318	130	0.38	(—) 4.36	10.17	100.37	100.39	5.62	2,566
633	107	16.42	8.76	8.44	100.48	101.90	5.70	2,559
420	(—) 141	14.90	5.84	(—) 11.00	100.69	101.79	5.70	2,555
2,206	193	24.65	31.66	15.28	101.03	102.03	5.61	2,540
712	84	13.84	10.32	6.70	102.91	103.64	5.52	2,462
(—) 1,256	28	9.29	(—) 17.89	2.24	101.97	102.21	5.50	2,437
(—) 41,959	(—) 7,569	(—) 263.49	(—) 374.05	(—) 376.82	102.09	101.84	5.61	2,481
珂郡								
1,241	274	12.48	18.38	14.98	102.64	101.94	6.06	1,737
1,780	185	17.15	19.57	12.29	102.66	101.52	6.08	1,714
1,197	192	14.35	13.34	12.92	102.84	102.18	6.04	1,681
224	453	16.14	2.50	31.43	103.02	102.44	6.04	1,659
1,108	129	13.91	12.53	9.03	102.67	102.33	6.21	1,655
1,113	91	15.50	12.75	6.41	102.98	103.08	6.19	1,635
1,314	138	25.64	15.28	9.82	102.37	103.10	6.15	1,614
1,637	25	15.21	19.41	1.78	102.71	103.26	6.12	1,590
(—) 1,555	446	2.67	(—) 18.10	32.84	103.38	103.30	6.01	1,559
1,291	(—) 9	10.80	15.26	(—) 0.66	102.66	102.41	6.34	1,588
縣郡								
1,241	224	17.30	10.98	12.88	101.11	100.77	6.49	2,372
1,706	128	17.29	15.32	7.41	101.72	100.86	6.50	2,346
1,899	403	22.46	17.35	23.89	101.85	101.03	6.45	2,311
2,173	541	28.27	20.26	33.14	101.41	100.26	6.49	2,271
1,770	58	22.84	16.78	3.57	101.00	100.27	6.57	2,226
1,755	220	22.76	16.91	13.71	101.62	101.06	6.49	2,189
1,891	335	24.90	18.56	21.32	101.83	101.29	6.47	2,153
2,337	286	25.51	23.48	18.54	101.45	101.45	6.48	2,114
2,497	458	26.44	25.73	30.60	101.38	101.18	6.45	2,065
(—) 29,422	(—) 4,906	(—) 178.18	(—) 232.67	(—) 246.68	101.26	101.02	6.48	2,013

戸數及人口

調査ノ年次	本籍人口 總數	本籍人口 男	本籍人口 女	現住人口 總數	現住人口 男	現住人口 女	現住戸數	每年 本籍人口
西諸								
昭和八年	82,233	41,647	40,586	86,789	43,605	43,184	14,494	2,097
昭和七年	80,136	40,496	39,640	84,855	42,616	42,239	14,175	1,744
昭和六年	78,392	39,636	38,756	82,631	41,586	41,045	14,017	1,690
昭和五年	76,702	38,765	37,937	80,510	40,512	39,998	13,715	1,880
昭和四年	74,822	37,818	37,004	78,756	39,601	39,155	13,732	1,949
昭和三年	72,873	36,825	36,048	76,468	38,512	37,956	13,538	1,698
昭和二年	71,175	36,004	35,171	74,702	37,767	36,935	13,469	1,813
昭和元年	69,362	35,136	34,226	72,237	36,337	35,900	13,225	1,546
大正十四年	67,816	34,325	33,491	70,876	35,845	35,031	13,333	1,338
大正十三年	66,478	33,628	32,850	70,290	35,506	34,784	13,102	1,440
東諸								
昭和八年	46,613	23,213	23,400	43,307	21,617	21,690	7,612	1,152
昭和七年	45,461	22,576	22,885	43,501	21,682	21,819	7,735	531
昭和六年	44,930	22,255	22,675	42,982	21,438	21,544	7,680	627
昭和五年	44,303	22,006	22,297	42,380	21,232	21,148	8,081	585
昭和四年	43,718	21,799	21,919	40,714	20,397	20,317	7,486	707
昭和三年	43,011	21,394	21,617	40,058	19,975	20,083	7,111	741
昭和二年	42,270	21,088	21,182	39,741	19,862	19,879	7,074	570
昭和元年	41,700	20,808	20,892	39,282	19,653	19,629	6,887	1,229
大正十四年	40,471	20,259	20,212	38,333	19,144	19,189	6,861	394
大正十三年	40,077	20,018	20,059	38,432	19,102	19,330	6,843	602
兒湯								
昭和八年	100,216	50,456	49,760	102,645	51,544	51,101	17,839	851
昭和七年	99,365	50,443	48,922	101,885	51,750	50,135	17,631	1,742
昭和六年	97,623	49,359	48,264	101,292	51,328	49,964	17,669	2,085
昭和五年	95,538	48,152	47,386	98,077	49,601	48,476	17,601	549
昭和四年	94,989	48,091	46,898	98,930	50,279	48,651	17,413	1,329
昭和三年	93,660	47,494	46,166	97,568	49,636	47,932	17,288	1,989
昭和二年	91,671	46,424	45,247	96,160	48,876	47,284	17,202	1,929
昭和元年	89,742	45,256	44,486	94,739	47,946	46,793	16,916	1,775
大正十四年	87,967	44,229	43,738	92,711	46,725	45,986	16,736	1,303
大正十三年	86,664	43,849	42,815	91,477	46,435	45,042	16,247	2,053
東白								
昭和八年	124,320	62,613	61,707	117,249	59,517	57,732	19,585	1,931
昭和七年	151,534	77,187	74,347	152,640	77,106	75,534	26,418	1,984
昭和六年	149,550	76,108	73,442	148,773	75,279	73,494	25,783	3,122
昭和五年	146,428	74,189	72,239	142,899	72,407	70,492	24,763	1,852
昭和四年	144,576	73,185	71,391	140,988	71,598	69,390	24,076	1,960
昭和三年	142,616	71,997	70,619	137,933	70,142	67,791	23,722	2,293
昭和二年	140,323	70,658	69,665	135,915	69,146	66,769	23,480	2,345
昭和元年	137,978	69,655	68,323	133,283	67,937	65,346	22,979	2,086
大正十四年	135,892	68,569	67,323	130,178	66,199	63,979	22,793	295
大正十三年	135,597	68,686	66,911	131,490	66,920	64,570	22,075	3,635

口ノ三（續）

增加實數（(—)ハ減） 本籍人口	增加實數（(—)ハ減） 現住戸數	每年增加歩合（千ニ付）（(—)ハ減） 本籍人口	每年增加歩合（千ニ付）（(—)ハ減） 現住人口	每年增加歩合（千ニ付）（(—)ハ減） 現住戸數	女百ニ付男 本籍人口	女百ニ付男 現住人口	現住戸數一ニ付現住人口	一方里ニ付現住人口
縣郡								
1,934	319	26.17	22.79	22.50	102.61	100.97	5.99	1,429
2,224	158	22.25	26.91	11.27	102.16	100.89	5.99	1,397
2,121	302	22.03	26.34	22.02	102.27	101.32	5.90	1,360
1,754	(—) 17	25.13	22.27	(—) 1.24	102.18	101.28	5.87	1,325
2,288	194	26.75	29.92	14.33	102.20	101.14	5.74	1,296
1,766	69	23.86	23.64	5.12	102.15	101.46	5.65	1,259
2,465	244	26.14	34.12	18.45	102.37	102.25	5.55	1,230
1,361	(—) 108	22.80	19.20	(—) 8.10	102.66	101.22	5.46	1,189
586	231	20.13	8.34	17.63	102.49	102.32	5.32	1,167
650	146	22.14	9.33	11.27	102.37	102.08	5.36	1,157
縣郡								
(—) 194	(—) 123	25.34	(—) 4.46	(—) 15.90	99.20	99.66	5.69	1,739
519	55	11.82	12.07	7.11	98.65	99.37	5.62	1,747
602	(—) 401	14.15	14.20	(—) 49.62	98.15	99.51	5.60	1,726
1,666	595	13.38	40.92	79.48	98.70	100.39	5.24	1,702
656	375	16.44	16.38	52.74	99.45	100.93	5.44	1,635
317	37	17.53	7.98	5.23	98.97	99.46	5.63	1,609
459	187	13.67	11.68	27.15	99.56	99.91	5.62	1,596
949	26	30.37	24.75	3.79	99.60	100.12	5.70	1,578
(—) 99	18	9.83	(—) 2.58	2.63	100.23	99.77	5.59	1,539
(—) 89	(—) 9	15.25	(—) 2.31	(—) 1.31	99.80	98.82	5.62	1,543
郡								
760	208	8.56	7.46	11.80	101.40	100.87	5.75	1,353
593	(—) 38	17.84	5.85	(—) 2.15	103.11	103.22	5.78	1,343
3,215	68	21.82	32.78	3.86	102.27	102.73	5.73	1,350
(—) 853	188	5.78	(—) 8.62	10.80	101.61	102.32	5.57	1,293
1,362	125	14.19	13.96	7.23	102.54	103.35	5.68	1,304
1,408	86	21.70	14.64	5.00	102.88	103.53	5.64	1,286
1,421	286	21.49	15.00	16.91	102.60	103.37	5.59	1,267
2,028	180	20.18	21.87	10.76	101.73	102.46	5.60	1,249
1,234	489	15.04	13.49	30.09	101.12	101.61	5.54	1,222
1,281	(—) 79	24.26	14.20	(—) 4.84	102.41	103.09	5.63	1,206
杵郡								
1,861	417	15.78	16.13	21.76	101.47	103.09	5.99	1,057
3,867	635	13.27	25.99	24.63	103.82	102.08	5.78	1,341
5,874	1,020	21.32	41.11	41.19	103.63	102.43	5.77	1,307
1,911	687	12.81	13.55	28.53	102.70	102.72	5.77	1,255
3,055	354	13.74	22.15	14.92	102.51	103.18	5.86	1,238
2,018	242	16.34	14.85	10.31	101.95	103.47	5.81	1,211
2,632	501	17.00	19.75	21.80	101.43	103.56	5.79	1,194
3,105	186	15.35	23.85	8.16	101.95	103.97	5.80	1,171
(—) 1,312	718	2.18	(—) 9.98	32.53	101.85	103.47	5.71	1,143
2,893	384	27.55	22.50	17.70	102.65	103.64	5.96	1,155

戸数及人口ノ三

調査ノ年次	本籍人口 総数	本籍人口 男	本籍人口 女	現住人口 総数	現住人口 男	現住人口 女	現在戸数	毎年 本籍人口
西臼杵郡								
昭和八年	61,305	31,202	30,103	58,986	30,368	28,618	9,477	920
昭和七年	60,385	30,724	29,661	58,778	30,283	28,495	9,577	1,218
昭和六年	59,167	30,034	29,133	58,104	29,598	28,506	9,049	668
昭和五年	58,499	29,730	28,769	57,921	29,685	28,236	9,092	307
昭和四年	58,192	29,676	28,516	57,181	29,209	27,972	8,393	854
昭和三年	57,338	29,223	28,115	56,377	28,791	27,586	8,074	801
昭和二年	56,537	28,686	27,851	55,784	28,392	27,392	8,026	1,216
昭和元年	55,321	28,157	27,164	54,433	27,777	26,656	7,886	1,153
大正十四年	54,168	27,514	26,654	53,064	27,034	26,030	7,646	389
大正十三年	53,779	27,318	26,461	52,965	27,016	25,949	7,718	707
宮崎市								
昭和八年	41,382	20,514	20,868	64,245	32,012	32,233	12,548	1,123
昭和七年	40,259	19,965	20,294	63,132	31,477	31,655	12,355	5,725
昭和六年	34,534	17,077	17,457	57,191	28,386	28,805	11,105	1,057
昭和五年	33,477	16,604	16,873	54,821	27,141	27,680	10,645	1,247
昭和四年	32,230	15,999	16,231	49,835	24,154	25,681	9,967	989
昭和三年	31,241	15,436	15,805	47,514	23,022	24,492	9,465	997
昭和二年	30,244	14,966	15,278	46,028	22,246	23,782	9,025	840
昭和元年	29,404	14,621	14,783	44,726	21,418	23,308	8,602	1,036
都城市								
昭和八年	31,982	15,701	16,281	38,312	18,682	19,630	7,551	823
昭和七年	31,159	15,244	15,915	37,881	18,436	19,445	7,447	606
昭和六年	30,553	14,936	15,617	36,877	17,902	18,975	7,313	784
昭和五年	29,769	14,486	15,283	35,958	17,414	18,544	7,112	667
昭和四年	29,102	14,091	15,011	35,517	16,771	18,746	6,828	788
昭和三年	28,314	13,698	14,616	34,887	16,378	18,509	6,728	1,512
昭和二年	26,802	13,458	13,344	33,157	16,035	17,122	6,499	1,076
昭和元年	25,726	12,975	12,751	32,041	15,639	16,402	6,275	681
延岡市								
昭和八年	30,777	16,401	14,376	42,401	21,573	20,828	7,994	1,632

昭和六年迄ノ調査期日ハ年末日現在ニシテ昭和七年以後ハ十月一日現在ナリ

三ノ人口（續）

増加實數（(—)ハ減） 現住人口	増加實數（(—)ハ減） 現住戸數	毎年増加歩合（千ニ付）（(—)ハ減） 本籍人口	毎年増加歩合（千ニ付）（(—)ハ減） 現住人口	毎年増加歩合（千ニ付）（(—)ハ減） 現住戸數	女百ニ付男 本籍人口	女百ニ付男 現住人口	現住戸數一ニ付現住人口	一方里ニ付現住人口
杵郡								
208	(—) 100	15.24	3.54	(—) 10.44	103.65	106.12	6.22	644
674	528	20.59	11.60	58.35	103.58	106.27	6.14	642
183	(—) 43	11.42	3.16	(—) 4.73	103.09	103.83	6.42	635
740	699	5.28	12.94	83.28	103.34	105.14	6.37	633
804	319	14.89	14.26	39.51	104.07	104.42	6.81	624
593	48	14.17	10.63	5.98	103.94	104.37	6.98	616
1,351	140	21.98	24.82	17.75	103.00	103.65	6.95	609
1,369	240	21.29	25.80	31.39	103.66	104.21	6.90	594
99	(—) 72	7.23	1.87	9.33	103.23	103.86	6.94	579
574	(—) 27	13.32	10.96	(—) 3.49	103.24	104.11	6.86	578
市								
1,113	193	27.89	17.63	15.62	98.30	99.31	5.12	16,061
5,941	1,250	165.78	103.88	112.56	98.38	99.44	5.11	15,783
2,370	460	31.57	43.23	43.21	97.82	98.55	5.15	19,321
4,986	678	38.69	100.05	68.02	98.41	98.05	5.15	18,521
2,321	502	31.66	48.85	53.04	98.57	94.05	5.00	16,836
1,486	440	32.97	32.28	48.75	97.67	94.00	5.02	16,052
1,302	423	28.57	29.11	49.17	97.96	93.54	5.10	15,550
1,613	489	36.52	37.41	60.27	98.90	91.89	5.20	15,110
市								
431	104	26.41	11.38	13.97	96.44	95.17	5.07	31,148
1,004	134	19.83	27.23	18.32	95.78	94.81	5.09	30,798
919	201	26.34	25.56	28.26	95.64	94.35	5.04	29,981
441	284	22.92	12.42	41.59	94.79	93.91	5.06	29,234
630	100	27.83	18.06	14.86	93.87	89.46	5.20	28,876
1,730	229	56.41	52.18	35.24	93.72	88.49	5.19	28,363
1,116	224	41.83	34.83	35.70	100.85	93.65	5.10	26,957
(—) 2,101	272	27.19	(—) 61.54	45.31	101.76	95.35	5.11	26,049
市								
5,149	744	56.00	138.22	102.62	114.09	103.58	5.30	14,672

第三四表　戸數及人口ノ四（町村別）昭和八年十月一日現在

町村名	本籍人口 総數	本籍人口 男	本籍人口 女	現住人口 総數	現住人口 男	現住人口 女	現住戸數	本籍人口百ニ付現住人口	現住戸數一ニ付現住人口
宮崎郡									
總數	**76,986**	**38,458**	**38,528**	**69,713**	**34,728**	**34,985**	**12,461**	**90.55**	**5.59**
清武	9,574	4,781	4,793	8,563	4,295	4,268	1,456	89.44	5.88
田野	7,920	3,967	3,953	7,863	3,875	3,988	1,337	99.28	5.88
生目	7,897	3,983	3,914	7,271	3,630	3,641	1,211	92.07	6.00
瓜生野	3,187	1,615	1,572	3,019	1,513	1,506	566	94.73	5.33
那珂	4,024	2,015	2,009	3,854	1,931	1,923	627	93.29	6.15
佐土原	5,465	2,740	2,725	4,941	2,464	2,477	1,040	90.41	4.75
廣瀬	9,698	4,720	4,978	8,564	4,178	4,386	1,452	88.31	5.90
住吉	5,938	2,994	2,944	5,801	2,903	2,898	1,098	97.69	5.28
赤江	11,062	5,519	5,543	10,071	5,043	5,028	1,676	91.04	6.01
木花	6,183	3,159	3,024	4,753	2,408	2,345	993	76.87	4.79
青島	6,038	2,965	3,073	5,013	2,488	2,525	1,005	83.02	4.99
南那珂郡									
總數	**102,091**	**51,710**	**50,381**	**93,967**	**47,434**	**46,533**	**15,515**	**92.04**	**6.06**
飫肥	11,713	6,126	5,587	9,729	5,103	4,626	1,600	83.06	6.08
吾田	7,783	3,904	3,879	6,821	3,387	3,434	1,115	87.64	6.12
油津	7,545	3,760	3,785	8,708	4,407	4,301	1,838	115.41	4.74
東郷	5,320	2,615	2,705	4,132	1,993	2,139	627	77.67	6.59
鵜戸	3,095	1,608	1,487	2,880	1,483	1,397	415	93.05	6.94
北郷	8,070	4,130	3,940	7,115	3,615	3,500	1,244	88.17	5.72
酒谷	5,031	2,559	2,472	4,665	2,389	2,276	642	92.73	7.27
細田	7,158	3,680	3,478	6,526	3,301	3,225	1,034	91.17	6.31
南郷	10,364	5,175	5,189	10,029	5,005	5,024	1,502	96.77	6.68
榎原	2,697	1,388	1,309	2,654	1,354	1,300	486	98.41	5.46
大東	5,653	2,815	2,838	5,566	2,769	2,797	975	98.46	5.71
福島	11,315	5,641	5,674	9,988	4,925	5,063	1,506	88.27	6.63
北方	5,670	2,850	2,820	5,228	2,655	2,573	798	92.20	6.55

戸數及人口ノ四（續）

町村名	本籍人口 総數	本籍人口 男	本籍人口 女	現住人口 総數	現住人口 男	現住人口 女	現住戸數	本籍人口百ニ付現住人口	現住戸數一ニ付現住人口
本城	4,339	2,227	2,112	4,210	2,149	2,061	756	97.03	5.57
市木	3,210	1,655	1,555	2,696	1,386	1,310	514	83.99	5.25
都井	3,128	1,577	1,551	3,020	1,513	1,507	463	96.55	6.52
北諸縣郡									
總數	**120,226**	**60,445**	**59,781**	**114,299**	**57,368**	**56,931**	**17,621**	**95.07**	**6.49**
五十市	10,441	5,255	5,186	8,936	4,529	4,407	1,462	85.59	6.11
中郷	11,571	5,863	5,708	10,028	5,082	4,946	1,507	86.66	6.65
三股	15,131	7,569	7,562	13,844	6,999	6,845	2,344	91.49	5.91
山之口	6,951	3,445	3,506	6,924	3,444	3,480	1,175	99.61	5.89
高城	13,485	6,925	6,560	12,722	6,524	6,198	2,137	94.34	5.95
神水	12,279	6,162	6,117	13,679	6,518	7,161	2,043	111.40	6.70
志和池	9,461	4,744	4,717	8,146	4,140	4,006	1,152	86.10	7.07
庄内	11,610	5,798	5,812	11,385	5,639	5,746	1,597	98.06	7.13
西嶽	6,244	3,113	3,131	5,717	2,856	2,861	781	91.56	7.32
山田	9,989	4,996	4,993	9,372	4,771	4,601	1,350	93.82	6.94
高崎	13,064	6,575	6,489	13,546	6,866	6,680	2,073	103.69	6.53
西諸縣郡									
總數	**82,233**	**41,647**	**40,586**	**86,789**	**43,605**	**43,184**	**14,494**	**105.54**	**5.99**
小林	29,755	15,143	14,612	32,864	16,351	16,513	5,326	110.45	6.17
高原	11,049	5,592	5,457	12,143	6,115	6,028	1,985	109.90	6.12
野尻	9,195	4,657	4,538	8,948	4,527	4,421	1,462	97.31	6.12
須木	3,008	1,561	1,447	2,894	1,528	1,366	535	96.21	5.41
飯野	14,794	7,448	7,346	15,981	8,063	7,918	2,563	108.02	6.24
加久藤	6,512	3,314	3,198	6,262	3,194	3,068	1,189	96.16	5.27
眞幸	7,920	3,932	3,988	7,697	3,827	3,870	1,434	97.18	5.37

戸数及人口ノ四 (續)

町村名	本籍人口 總數	本籍人口 男	本籍人口 女	現住人口 總數	現住人口 男	現住人口 女	現住戸數	本籍人口百ニ付現住人口	現住戸數一ニ付現住人口
東諸縣郡									
總數	46,613	23,213	23,400	43,307	21,617	21,690	7,612	92.91	5.69
高岡	12,090	6,079	6,011	11,400	5,774	5,626	1,981	94.29	5.75
穆佐	3,436	1,732	1,704	3,189	1,618	1,571	540	92.81	5.91
倉岡	3,601	1,778	1,823	3,136	1,524	1,612	533	87.09	5.88
木脇	3,528	1,731	1,797	3,439	1,702	1,737	557	97.48	6.17
本庄	11,301	5,554	5,747	9,613	4,768	4,845	1,743	85.06	5.52
八代	5,610	2,832	2,778	5,063	2,516	2,547	1,007	90.25	5.03
綾	7,047	3,507	3,540	7,467	3,715	3,752	1,251	105.96	5.97
兒湯郡									
總數	100,216	50,456	49,760	102,645	51,544	51,101	17,839	102.42	5.75
高鍋	9,677	4,774	4,903	9,721	4,726	4,995	1,825	100.45	5.33
上江	5,905	2,974	2,931	5,188	2,497	2,691	904	87.86	5.74
富田	6,818	3,327	3,491	6,672	3,270	3,402	1,189	97.86	5.61
新田	5,371	2,692	2,679	5,075	2,537	2,538	972	94.49	5.22
妻	8,788	4,332	4,456	10,274	5,125	5,149	1,863	116.91	5.51
都於郡	5,472	2,818	2,654	4,889	2,502	2,387	858	89.35	5.70
三財	5,994	3,139	2,855	6,600	3,409	3,191	1,196	110.11	5.52
三納	5,494	2,778	2,716	5,418	2,746	2,672	917	98.62	5.91
西米良	3,835	1,956	1,879	4,899	2,580	2,319	738	127.74	6.64
東米良	4,175	2,142	2,033	4,400	2,271	2,129	582	105.39	7.56
上穂北	7,026	3,525	3,501	7,436	3,719	3,717	1,219	105.84	6.10
木城	5,488	2,814	2,674	5,187	2,657	2,530	1,018	94.52	5.10
川南	10,352	5,208	5,144	10,957	5,477	5,480	1,827	105.84	6.00
都農	11,321	5,743	5,578	11,670	5,931	5,739	1,918	103.08	6.08
美々津	4,500	2,234	2,266	4,259	2,097	2,162	813	94.64	5.24

戸数及人口ノ四 (續)

町村名	本籍人口 總數	本籍人口 男	本籍人口 女	現住人口 總數	現住人口 男	現住人口 女	現住戸數	本籍人口百ニ付現住人口	現住戸數一ニ付現住人口
東臼杵郡									
總數	124,320	62,613	61,707	117,249	59,517	57,732	19,585	94.31	5.75
伊形	8,458	4,224	4,234	8,500	4,267	4,233	1,268	100.50	6.70
門川	12,992	6,661	6,331	12,871	6,596	6,275	2,184	99.07	5.89
細島	5,227	2,637	2,590	4,232	2,155	2,077	784	80.96	5.40
富高	12,848	6,425	6,423	13,740	6,940	6,800	2,686	106.94	5.12
岩脇	4,007	2,004	2,003	3,732	1,875	1,857	715	93.14	5.22
東郷	8,544	4,281	4,263	8,498	4,260	4,238	1,449	99.46	5.86
南郷	5,942	3,006	2,936	6,139	3,134	3,005	1,034	103.32	5.94
西郷	6,853	3,452	3,401	6,665	3,361	3,304	1,068	97.26	6.24
北郷	5,670	2,801	2,869	5,451	2,697	2,754	790	96.14	6.90
北方	10,430	5,298	5,132	9,636	5,060	4,576	1,593	92.39	6.05
南方	11,355	5,611	5,744	8,560	4,316	4,244	1,294	75.39	6.62
東海	11,969	5,946	6,023	10,659	5,355	5,304	1,766	89.06	6.04
北川	8,953	4,626	4,327	8,528	4,330	4,198	1,387	95.25	6.15
南浦	4,272	2,138	2,134	3,585	1,803	1,782	588	83.92	6.10
北浦	6,800	3,503	3,297	6,453	3,368	3,085	979	94.90	6.59
西臼杵郡									
總數	61,305	31,202	30,103	58,986	30,368	28,618	9,477	96.22	6.22
高千穂	10,257	5,126	5,131	9,428	4,730	4,698	1,580	91.92	5.97
上野	4,609	2,272	2,337	3,635	1,760	1,875	588	78.87	6.18
岩戸	7,249	3,784	3,465	8,065	4,308	3,757	1,605	111.26	5.02
七折	7,488	3,884	3,604	7,189	3,697	3,492	1,013	96.01	7.10
岩井川	4,869	2,503	2,366	4,781	2,436	2,345	619	98.19	7.72
諸塚	5,628	2,915	2,713	5,516	2,841	2,675	937	98.01	5.89
椎葉	9,390	4,776	4,614	9,457	5,038	4,419	1,340	100.71	7.06
鞍岡	2,439	1,186	1,253	2,185	1,079	1,106	419	89.59	5.21
三ヶ所	5,413	2,758	2,655	4,947	2,534	2,413	782	91.39	6.33
田原	3,963	1,998	1,965	3,783	1,945	1,838	594	95.46	6.37

第三五表　本籍人口

年齢	性	昭和元年	昭和二年	昭和三年	昭和四年	昭和五年	昭和六年	昭和七年
						年齢		
總數	總數	717,745	734,269	749,287	762,920	774,694	789,738	803,358
	男	362,377	370,037	377,449	384,307	390,116	398,120	405,305
	女	355,368	364,232	371,838	378,613	384,578	391,618	398,053
0 — 14	總數	265,070	272,164	277,779	282,214	287,130	292,837	295,510
	男	133,751	137,158	139,855	141,884	144,959	147,474	149,303
	女	131,319	135,006	137,924	140,330	142,171	145,363	146,207
15 — 59	總數	393,945	402,909	410,619	418,004	423,655	431,496	440,800
	男	200,115	204,227	208,121	212,195	214,550	219,258	223,855
	女	193,830	198,682	202,498	205,809	209,105	212,238	216,945
60 —	總數	58,730	59,196	60,889	62,702	63,909	65,405	67,046
	男	28,511	28,652	29,473	30,228	30,607	31,388	32,147
	女	30,219	30,544	31,416	32,474	33,302	34,017	34,899
年齢不詳	總數	—	—	—	—	—	—	2
	男	—	—	—	—	—	—	—
	女	—	—	—	—	—	—	2
						年齢五歳		
總數	總數	717,745	734,269	749,287	762,920	774,694	789,738	803,358
	男	362,377	370,037	377,449	384,307	390,116	398,120	405,305
	女	355,368	364,232	371,838	378,613	384,578	391,618	398,053
0 — 4	總數	103,362	106,121	108,309	111,019	113,279	114,511	112,502
	男	52,400	53,849	54,660	55,991	57,444	57,830	56,763
	女	50,962	52,272	53,649	55,028	55,835	56,681	55,739
5 — 9	總數	84,464	86,901	89,041	91,135	92,096	94,552	97,201
	男	42,248	43,470	44,768	45,845	46,352	47,554	49,147
	女	42,216	43,431	44,273	45,290	45,744	46,998	48,054
10 — 14	總數	77,244	79,142	80,429	80,060	81,755	83,774	85,807
	男	39,103	39,839	40,427	40,048	41,163	42,090	43,393
	女	38,141	39,303	40,002	40,012	40,592	41,684	42,414
15 — 19	總數	69,349	70,912	71,842	73,550	73,895	75,677	77,707
	男	35,401	36,068	36,411	37,211	37,166	38,078	39,139
	女	33,948	34,844	35,431	36,339	36,729	37,599	38,568
20 — 24	總數	59,469	60,823	62,767	63,641	65,235	67,116	69,161
	男	30,170	30,842	31,709	32,423	33,169	34,489	35,625
	女	29,299	29,981	31,058	31,218	32,066	32,627	33,536
25 — 29	總數	54,473	55,513	56,103	57,088	57,550	57,729	58,705
	男	27,418	28,161	28,548	29,123	29,110	29,364	29,756
	女	27,055	27,352	27,555	27,965	28,440	28,365	28,949
30 — 34	總數	45,750	47,585	49,659	50,176	51,027	52,503	53,526
	男	23,243	24,036	25,038	25,426	25,975	26,674	27,331
	女	22,507	23,549	24,621	24,750	25,052	25,829	26,195
35 — 39	總數	39,869	40,670	41,976	42,652	43,854	44,392	45,684
	男	20,435	20,786	21,498	21,750	22,311	22,673	23,137
	女	19,434	19,884	20,478	20,902	21,543	21,719	22,547

年齢別

昭和八年	人口千中 昭和元年	昭和二年	昭和三年	昭和四年	昭和五年	昭和六年	昭和七年	昭和八年
大別								
818,131	1,000.00	1,000.00	1,000.00	1,000.00	1,000.00	1,000.00	1,000.00	1,000.00
412,360	504.88	503.96	503.74	503.73	503.57	504.13	504.51	504.03
405,771	495.12	496.04	496.26	496.27	496.43	495.87	495.49	495.97
304,868	369.31	370.66	370.72	369.91	370.63	370.80	367.84	372.64
153,798	186.35	186.80	186.65	185.97	187.11	186.74	185.84	187.99
151,070	182.96	183.86	184.07	183.94	183.52	184.06	182.00	184.65
447,386	548.89	548.72	548.02	547.90	546.87	546.39	548.70	546.84
226,901	278.82	278.14	277.76	278.14	276.95	277.65	278.65	277.34
220,485	270.07	270.58	270.26	269.76	269.92	268.74	270.05	269.50
65,877	81.80	80.62	81.26	82.19	82.50	82.81	83.46	80.52
31,661	39.71	39.02	39.33	39.62	39.51	39.74	40.02	38.70
34,216	42.09	41.60	41.93	42.57	42.99	43.07	43.44	41.82
—	—	—	—	—	—	—	0.00	—
—	—	—	—	—	—	—	—	—
—	—	—	—	—	—	—	0.00	—
階級別								
818,131	1,000.00	1,000.00	1,000.00	1,000.00	1,000.00	1,000.00	1,000.00	1,000.00
412,360	504.88	503.96	503.74	503.73	503.57	504.13	504.51	504.03
405,771	495.12	496.04	496.26	496.27	496.43	495.87	495.49	495.97
116,447	144.01	144.53	144.55	145.52	146.22	145.00	140.04	142.33
58,674	73.01	73.34	72.95	73.39	74.15	73.23	70.66	71.72
57,773	71.00	71.19	71.60	72.13	72.07	71.77	69.38	70.61
99,580	117.68	118.35	118.84	119.45	118.88	119.72	120.99	121.72
50,161	58.86	59.20	59.75	60.09	59.83	60.21	61.17	61.31
49,419	58.82	59.15	59.09	59.36	59.05	59.51	59.82	60.41
88,841	107.62	107.79	107.34	104.94	105.53	106.08	106.81	108.59
44,963	54.48	54.26	53.95	52.49	53.13	53.30	54.01	54.96
43,878	53.14	53.53	53.39	52.45	52.40	52.78	52.80	53.63
79,536	96.64	96.57	95.88	96.41	95.38	95.83	96.73	97.22
39,933	49.34	49.12	48.59	48.78	47.97	48.22	48.71	48.81
39,603	47.30	47.45	47.29	47.63	47.41	47.61	48.02	48.41
70,344	82.85	82.83	83.78	83.42	84.22	84.98	86.08	85.98
35,893	42.03	42.00	42.33	42.50	42.83	43.67	44.34	43.87
34,451	40.82	40.83	41.45	40.92	41.39	41.31	41.74	42.11
60,412	75.90	75.60	74.87	74.83	74.29	73.10	73.07	73.84
30,687	38.20	38.35	38.10	38.17	37.58	37.18	37.04	37.51
29,725	37.70	37.25	36.77	36.66	36.71	35.92	36.03	36.33
53,862	63.74	64.81	66.28	65.77	65.87	66.49	66.63	65.83
27,393	32.38	32.74	33.42	33.33	33.53	33.78	34.02	33.48
26,469	31.36	32.07	32.86	32.44	32.34	32.71	32.61	32.35
46,582	55.55	55.39	56.02	55.91	56.61	56.21	56.87	56.94
23,538	28.47	28.31	28.69	28.51	28.80	28.71	28.80	28.77
23,044	27.08	27.08	27.33	27.40	27.81	27.50	28.07	28.17

本籍人口

年齢	體性	昭和元年	昭和二年	昭和三年	昭和四年	昭和五年	昭和六年	昭和七年
40 — 44	總數	34,719	36,095	36,506	37,811	38,465	38,930	39,622
	男	17,612	18,245	18,497	19,267	19,497	19,780	20,250
	女	17,107	17,850	18,009	18,544	18,968	19,150	19,372
45 — 49	總數	33,892	33,882	33,632	33,750	33,779	34,245	35,135
	男	17,349	17,214	17,128	17,184	17,161	17,349	17,702
	女	16,543	16,668	16,504	16,566	16,618	16,896	17,433
50 — 54	總數	30,516	31,249	31,581	32,142	32,114	32,373	32,362
	男	15,404	15,713	15,948	16,159	16,202	16,434	16,386
	女	15,112	15,536	15,633	15,983	15,912	15,939	15,976
55 — 59	總數	25,908	26,180	26,553	27,194	27,736	28,531	28,898
	男	13,083	13,162	13,344	13,652	13,959	14,417	14,529
	女	12,825	13,018	13,209	13,542	13,777	14,114	14,369
60 — 64	總數	21,053	21,658	22,297	22,704	22,730	23,096	23,449
	男	10,540	10,846	11,135	11,307	11,254	11,433	11,565
	女	10,513	10,812	11,162	11,397	11,476	11,663	11,884
65 — 69	總數	15,252	15,098	15,301	16,300	17,238	17,900	18,499
	男	7,584	7,402	7,590	8,087	8,409	8,683	8,936
	女	7,668	7,696	7,711	8,213	8,829	9,217	9,563
70 — 74	總數	10,865	10,951	11,289	11,537	11,659	11,745	11,738
	男	5,192	5,236	5,388	5,446	5,447	5,543	5,552
	女	5,673	5,715	5,901	6,091	6,212	6,202	6,186
75 — 79	總數	6,851	6,729	6,904	6,962	7,187	7,342	7,495
	男	3,132	3,074	3,144	3,177	3,327	3,437	3,535
	女	3,719	3,655	3,760	3,785	3,860	3,905	3,960
80 — 84	總數	3,160	3,155	3,465	3,544	3,493	3,499	3,763
	男	1,379	1,367	1,507	1,499	1,480	1,488	1,643
	女	1,781	1,788	1,958	2,045	2,013	2,011	2,120
85 — 89	總數	1,092	1,105	1,164	1,206	1,197	1,319	1,442
	男	466	483	483	510	502	556	593
	女	626	622	681	696	695	763	849
90 — 94	總數	315	340	323	318	290	361	466
	男	137	155	147	138	127	177	226
	女	178	185	176	180	163	184	240
95 — 99	總數	81	94	85	75	73	103	146
	男	45	51	42	32	36	50	70
	女	36	43	43	43	37	53	76
100—	總數	61	66	61	56	42	40	48
	男	36	38	37	32	25	21	27
	女	25	28	24	24	17	19	21
年齢不詳	總數	—	—	—	—	—	—	2
	男	—	—	—	—	—	—	—
	女	—	—	—	—	—	—	2

年齢別（續）

昭和八年	人口千中 昭和元年	昭和二年	昭和三年	昭和四年	昭和五年	昭和六年	昭和七年	昭和八年
40,192	48.37	49.16	48.71	49.56	49.66	49.30	49.32	49.13
20,554	24.54	24.85	24.68	25.26	25.17	25.05	25.21	25.12
19,638	23.83	24.31	24.03	24.30	24.49	24.25	24.11	24.01
35,598	47.22	46.14	44.89	44.23	43.60	43.36	43.74	43.51
18,075	24.17	23.44	22.86	22.52	22.15	21.97	22.04	22.09
17,523	23.05	22.70	22.03	21.71	21.45	21.39	21.70	21.42
32,098	42.52	42.56	42.14	42.13	41.45	40.99	40.28	39.23
16,346	21.46	21.40	21.28	21.18	20.91	20.81	20.40	19.98
15,752	21.06	21.16	20.86	20.95	20.54	20.18	19.88	19.25
28,762	36.10	35.65	35.44	35.64	35.80	36.13	35.98	35.16
14,482	18.23	17.93	17.81	17.89	18.02	18.26	18.09	17.71
14,280	17.87	17.72	17.63	17.75	17.78	17.87	17.89	17.45
23,472	29.33	29.49	29.76	29.76	29.34	29.25	29.19	28.69
11,604	14.68	14.77	14.86	14.82	14.53	14.48	14.40	14.18
11,868	14.65	14.72	14.90	14.94	14.81	14.77	14.79	14.51
18,217	21.25	20.56	20.43	21.37	22.25	22.67	23.02	22.27
8,798	10.57	10.08	10.14	10.60	10.85	11.00	11.12	10.76
9,419	10.68	10.48	10.29	10.77	11.40	11.67	11.90	11.51
11,486	15.13	14.92	15.07	15.12	15.05	14.87	14.61	14.04
5,502	7.23	7.14	7.19	7.14	7.03	7.02	6.91	6.73
5,984	7.90	7.78	7.88	7.98	8.02	7.85	7.70	7.31
7,231	9.54	9.17	9.20	9.12	9.27	9.29	9.33	8.84
3,397	4.36	4.19	4.18	4.16	4.29	4.35	4.40	4.15
3,834	5.18	4.98	5.02	4.96	4.98	4.94	4.93	4.69
3,546	4.40	4.30	4.62	4.65	4.51	4.43	4.69	4.33
1,530	1.92	1.86	2.01	1.97	1.91	1.88	2.05	1.87
2,016	2.48	2.44	2.61	2.68	2.60	2.55	2.64	2.46
1,313	1.52	1.51	1.55	1.58	1.55	1.67	1.80	1.60
541	0.65	0.66	0.64	0.67	0.65	0.70	0.74	0.66
772	0.87	0.85	0.91	0.91	0.90	0.97	1.06	0.94
443	0.44	0.46	0.43	0.42	0.37	0.45	0.58	0.54
204	0.19	0.21	0.20	0.18	0.16	0.22	0.28	0.25
239	0.25	0.25	0.23	0.24	0.21	0.23	0.30	0.29
123	0.11	0.12	0.12	0.10	0.10	0.13	0.18	0.15
59	0.06	0.06	0.06	0.04	0.05	0.07	0.09	0.07
64	0.05	0.06	0.06	00.6	0.05	0.06	0.09	0.08
46	0.08	0.09	0.08	0.07	0.05	0.05	0.06	0.06
26	0.05	0.05	0.05	0.04	0.03	0.02	0.03	0.03
20	0.03	0.04	0.03	0.03	0.02	0.03	0.03	0.03
—	—	—	—	—	—	—	0.00	—
—	—	—	—	—	—	—	—	—
—	—	—	—	—	—	—	0.00	—

第三六表　年齢別現住人口

年齢	現住人口（実数） 総数	男	女	現住人口千中 総数	男	女
総数	831,913	418,448	413,465	1,000.00	502.99	497.01
0—4 総数	121,646	60,991	60,655	146.23	73.32	72.91
0	22,933	11,508	11,425	27.57	13.83	13.74
1	25,713	12,815	12,898	30.91	15.41	15.50
2	24,898	12,481	12,417	29.93	15.00	14.93
3	24,201	12,216	11,985	29.09	14.69	14.40
4	23,901	11,971	11,930	28.73	14.39	14.34
5 — 9	104,137	52,548	51,844	125.48	63.17	62.31
10 — 14	92,392	46,616	45,521	110.75	56.04	54.71
15 — 19	80,212	40,861	39,351	96.42	49,12	47.30
20 — 24	67,405	33,944	33,461	81.02	40.80	40.22
25 — 29	57,600	28,818	28,782	69.24	34.64	34.60
30 — 34	53,321	26,719	26,602	64.09	32.12	31.97
35 — 39	47,667	23,970	23,697	57.30	28.81	28.49
40 — 44	41,469	21,052	20,417	49.85	25.31	24.54
45 — 49	37,043	18,954	18,089	44.53	22.78	21.75
50 — 54	33,026	16,885	16,141	39.70	20.30	19.40
55 — 59	29,576	14,961	14,615	35.55	17.98	17.57
60 — 64	23,747	11,840	11,907	28.55	14.23	14.32
65 — 69	18,398	8,921	9,477	22.12	10.72	11.40
70 — 74	11,609	5,592	6,017	13.95	6.72	7.23
75 — 79	7,207	3,438	3,769	8.66	4.13	4.53
80 — 84	3,612	1,550	2,062	4.34	1.86	2.48
85 — 89	1,324	548	776	1.59	0.65	0.94
90 — 94	409	186	223	0.49	0.22	0.27
95 — 99	96	47	49	0.12	0.06	0.06
100 —	14	7	7	0.02	0.01	0.01
年齢不詳	3	—	3	0.00	—	0.00

口及其出入（全管）　昭和八年十月一日現在

口 女百ニ付男	他ヨリ入 総数	男	女	他へ出 総数	男	女
101.21	152,269	77,924	74,345	138,487	71,836	66,651
100.55	19,239	9,563	9,676	14,040	7,246	6,794
100.73	3,476	1,758	1,718	2,595	1,315	1,280
99.36	3,537	1,772	1,765	2,597	1,375	1,222
100.52	3,865	1,950	1,915	2,897	1,520	1,377
101.93	4,122	2,021	2,101	2,934	1,498	1,436
100.34	4,239	2,062	2,177	3,017	1,538	1,479
101.36	18,022	9,195	8,827	13,210	6,808	6,402
102.41	17,111	8,482	8,629	13,815	6,829	6,986
103.84	16,508	7,955	8,553	15,832	7,027	8,805
101.44	13,846	6,936	6,910	16,785	8,885	7,900
100.13	12,214	6,150	6,064	15,026	8,019	7,007
100.44	12,364	6,377	5,987	12,905	7,051	5,854
101.15	11,285	5,987	5,298	10,200	5,555	4,645
103.11	9,084	4,863	4,221	7,807	4,365	3,442
104.78	7,365	4,110	3,255	5,920	3,231	2,689
104.61	5,366	2,966	2,400	4,438	2,427	2,011
102.37	3,992	2,198	1,794	3,178	1,719	1,459
99.44	2,403	1,315	1,088	2,128	1,079	1,049
94.13	1,572	847	725	1,391	724	667
92.94	913	478	435	790	388	402
91.22	533	291	242	557	250	307
75.17	307	148	159	241	128	113
70.62	128	60	68	117	53	64
83.41	12	2	10	46	20	26
95.92	1	—	1	28	12	16
100.00	1	1	—	33	20	13
—	3	—	3	—	—	—

第三七表　年齢大別本籍人口

年齢	本籍人口			他ヨリ入			他
	總數	男	女	總數	男	女	總數
				全			
總數	818,131	412,360	405,771	152,269	77,924	74,345	138,487
0 — 14	304,868	153,798	151,070	54,372	27,240	27,132	41,065
15 — 59	447,386	226,901	220,485	92,024	47,542	44,482	92,091
60 —	65,877	31,661	34,216	5,870	3,142	2,728	5,331
年齢不詳	—	—	—	3	—	3	—
				宮			崎
總數	76,986	38,458	38,528	9,299	4,671	4,628	16,572
0 — 14	27,382	13,707	13,675	3,509	1,756	1,753	5,036
15 — 59	42,588	21,350	21,238	5,348	2,686	2,662	10,840
60 —	7,016	3,401	3,615	442	229	213	696
年齢不詳	—	—	—	—	—	—	—
				南			那
總數	102,091	51,710	50,381	10,469	5,530	4,939	18,593
0 — 14	36,677	18,583	18,094	3,795	2,012	1,783	5,524
15 — 59	56,308	28,741	27,567	6,219	3,271	2,948	12,559
60 —	9,106	4,386	4,720	455	247	208	510
年齢不詳	—	—	—	—	—	—	—
				北			諸
總數	120,226	60,445	59,781	11,486	5,528	5,958	17,413
0 — 14	48,751	24,431	24,320	4,452	2,185	2,267	5,811
15 — 59	63,203	32,012	31,191	6,646	3,153	3,493	11,288
60 —	8,272	4,002	4,270	388	190	198	314
年齢不詳	—	—	—	—	—	—	—
				西			諸
總數	82,233	41,647	40,586	15,028	8,017	7,011	10,472
0 — 14	31,866	16,334	15,532	5,775	2,960	2,815	2,912
15 — 59	44,170	22,358	21,812	8,705	4,698	4,007	7,382
60 —	6,197	2,955	3,242	548	359	189	178
年齢不詳	—	—	—	—	—	—	—
				東			諸
總數	46,613	23,213	23,400	4,242	2,300	1,942	7,548
0 — 14	17,020	8,369	8,651	1,457	769	688	2,531
15 — 59	26,057	13,142	12,915	2,579	1,416	1,163	4,705
60 —	3,536	1,702	1,834	206	115	91	312
年齢不詳	—	—	—	—	—	—	—
				兒			湯
總數	100,216	50,456	49,760	18,718	9,723	8,995	16,289
0 — 14	36,544	18,425	18,119	6,776	3,445	3,331	5,493
15 — 59	54,827	27,808	27,019	10,758	5,643	5,115	9,991
60 —	8,845	4,223	4,622	1,184	635	549	805
年齢不詳	—	—	—	—	—	—	—
				東			臼
總數	124,320	62,613	61,707	8,268	4,477	3,791	15,339
0 — 14	44,132	22,376	21,756	3,245	1,668	1,577	4,011
15 — 59	69,483	35,119	34,364	4,733	2,654	2,079	10,530
60 —	10,705	5,118	5,587	290	155	135	798
年齢不詳	—	—	—	—	—	—	—

現住人口及其出入　（郡市別）　昭和八年十月一日現在

出		現住人口			現住人口千ニ付		
男	女	總數	男	女	總數	男	女
		管					
71,836	66,651	831,913	418,448	413,465	1,000.00	504.03	495.97
20,883	20,182	318,175	160,155	158,020	372.64	187.99	184.65
48,279	43,812	447,319	226,164	221,155	546.84	277.34	269.50
2,674	2,657	66,416	32,129	34,287	80.52	38.70	41.82
—	—	3	—	3	—	—	—
		郡					
8,401	8,171	69,713	34,728	34,985	1,000.00	499.55	500.45
2,507	2,529	25,855	12,956	12,899	355.68	178.05	177.63
5,548	5,292	37,096	18,488	18,608	553.19	277.32	275.87
346	350	6,762	3,284	3,478	91.13	44.18	46.95
—	—	—	—	—	—	—	—
珂		郡					
9,806	8,787	93,967	47,434	46,533	1,000.00	506.51	493.49
2,859	2,665	34,948	17,736	17,212	359.26	182.93	177.23
6,711	5,848	49,968	25,301	24,667	551.55	281.52	270.03
236	274	9,051	4,397	4,654	89.19	42.96	46.23
—	—	—	—	—	—	—	—
縣		郡					
8,605	8,808	114,299	57,368	56,931	1,000.00	502.76	497.24
2,897	2,914	47,392	23,719	23,673	405.50	203.21	202.29
5,550	5,738	58,561	29,615	28,946	525.70	266.27	259.43
158	156	8,346	4,034	4,312	68.80	33.28	35.52
—	—	—	—	—	—	—	—
縣		郡					
6,059	4,413	86,789	43,605	43,184	1,000.00	506.45	493.55
1,576	1,336	34,729	17,718	17,011	387.51	198.63	188.88
4,394	2,988	45,493	22,662	22,831	537.13	271.89	265.24
89	89	6,567	3,225	3,342	75.36	35.93	39.43
—	—	—	—	—	—	—	—
縣		郡					
3,898	3,652	43,307	21,617	21,690	1,000.00	497.99	502.01
1,258	1,273	15,946	7,880	8,066	365.13	179.54	185.59
2,475	2,230	23,931	12,083	11,848	559.01	281.94	277.07
163	149	3,430	1,654	1,776	75.86	36.51	39.35
—	—	—	—	—	—	—	—
		郡					
8,635	7,654	102,645	51,544	51,101	1,000.00	503.47	496.53
2,848	2,645	37,827	19,022	18,805	364.65	183.85	180.80
5,368	4,623	55,594	28,083	27,511	547.09	277.48	269.61
419	386	9,224	4,439	4,785	88.26	42.14	46.12
—	—	—	—	—	—	—	—
杵		郡					
7,573	7,766	117,249	59,517	57,732	1,000.00	503.64	496.36
2,052	1,959	43,366	21,992	21,374	354.99	179.98	175.01
5,175	5,355	63,686	32,598	31,088	558.90	282.49	276.41
346	452	10,197	4,927	5,270	86.11	41.17	44.94
—	—	—	—	—	—	—	—

年齢大別本籍人口

年齢	本籍人口 総数	男	女	他ヨリ入 総数	男	女	他 総数
				西臼			
總數	61,305	31,202	30,103	7,057	4,122	2,935	9,376
0 — 14	23,006	11,604	11,402	2,368	1,204	1,164	2,498
15 — 59	33,170	16,987	16,183	4,420	2,754	1,666	6,553
60 —	5,129	2,611	2,518	266	164	102	325
年齢不詳	—	—	—	3	—	3	—
				宮崎			
總數	41,382	20,514	20,868	31,394	15,811	15,583	8,531
0 — 14	14,187	7,141	7,046	8,585	4,185	4,400	2,401
15 — 59	23,721	11,748	11,973	21,347	10,873	10,474	5,701
60 —	3,474	1,625	1,849	1,462	753	709	429
年齢不詳	—	—	—	—	—	—	—
				都城			
總數	31,982	15,701	16,281	15,633	7,523	8,110	9,303
0 — 14	14,806	7,331	7,475	6,703	3,290	3,413	2,917
15 — 59	15,870	7,954	7,916	8,665	4,100	4,565	6,054
60 —	1,306	416	890	265	133	132	332
年齢不詳	—	—	—	—	—	—	—
				延岡			
總數	30,777	16,401	14,376	20,675	10,222	10,453	9,051
0 — 14	10,497	5,497	5,000	7,707	3,766	3,941	1,931
15 — 59	17,989	9,682	8,307	12,604	6,294	6,310	6,488
60 —	2,291	1,222	1,069	364	162	202	632
年齢不詳	—	—	—	—	—	—	—

第三八表　出入

	他へ出 総数	男	女	寄留 縣内 男	縣内 女	縣外 男	縣外 女	其他 男	其他 女	他 総数
						全				
昭和八年	138,487	71,836	66,651	32,995	31,924	30,317	29,874	8,524	4,853	152,269
昭和七年	128,997	66,995	62,002	29,849	29,108	29,322	28,387	7,824	4,507	142,980
昭和六年	119,653	61,931	57,722	27,161	26,817	27,341	26,728	7,429	4,177	132,551
昭和五年	114,505	59,348	55,157	26,275	25,903	25,959	25,284	7,114	3,970	124,191
昭和四年	106,799	55,472	51,327	25,194	24,870	23,474	23,172	6,804	3,285	115,535
						郡市				
宮崎	16,572	8,401	8,171	4,449	4,596	2,825	2,721	1,127	854	9,299
南那珂	18,593	9,806	8,787	4,418	3,888	4,305	4,209	1,083	690	10,469
北諸縣	17,413	8,605	8,808	4,194	4,601	3,106	3,629	1,305	578	11,486
西諸縣	10,472	6,059	4,413	2,164	1,614	3,230	2,553	665	246	15,028
東諸縣	7,548	3,896	3,652	2,068	1,989	1,428	1,423	400	240	4,242
兒湯	16,289	8,635	7,654	4,189	3,972	3,458	3,076	988	606	18,718
東臼杵	15,339	7,573	7,766	4,427	4,623	2,456	2,877	690	266	8,268
西臼杵	9,376	4,956	4,420	1,575	1,364	2,938	2,864	443	192	7,057
宮崎市	8,531	4,313	4,218	1,666	1,717	1,971	2,062	676	439	31,394
都城市	9,303	4,542	4,761	1,475	1,581	2,075	2,501	992	679	15,633
延岡市	9,051	5,050	4,001	2,370	1,979	2,525	1,959	155	63	20,675

現住人口及其出入（續）

～出 男	～出 女	現住人口 総數	男	女	現住人口千ニ付 総數	男	女
		杵郡					
4,956	4,420	58,986	30,368	28,618	1,000.00	508.96	491.04
1,269	1,229	22,876	11,539	11,337	375.27	189.28	185.99
3,496	3,057	31,037	16,245	14,792	541.07	277.09	263.98
191	134	5,070	2,584	2,486	83.66	42.59	41.07
—	—	3	—	3	—	—	—
		市					
4,313	4,218	64,245	32,012	32,233	1,000.00	495.72	504.28
1,192	1,209	20,371	10,134	10,237	342.83	172.56	170.27
2,905	2,796	39,367	19,716	19,651	573.22	283.89	289.33
216	213	4,507	2,162	2,345	83.95	39.27	44.68
—	—	—	—	—	—	—	—
		市					
4,542	4,761	38,312	18,682	19,630	1,000.00	490.93	509.07
1,454	1,463	18,592	9,167	9,425	462.94	229.22	233.72
2,928	3,126	18,481	9,126	9,355	496.22	248.70	247.52
160	172	1,239	389	850	40.84	13.01	27.83
—	—	—	—	—	—	—	—
		市					
5,050	4,001	42,401	21,573	20,828	1,000.00	532.90	467.10
971	960	16,273	8,292	7,981	341.07	178.61	162.46
3,729	2,759	24,105	12,247	11,858	584.49	314.59	269.90
350	282	2,023	1,034	989	74.44	39.70	34.74
—	—	—	—	—	—	—	—

人口

ヨリ入 数 男	ヨリ入 数 女	縣内 男	縣内 女	縣外 男	縣外 女	其他 男	其他 女	本籍人口百ニ付他ヘ出 男	本籍人口百ニ付他ヘ出 女	現住人口百ニ付入寄留 男	現住人口百ニ付入寄留 女	他ヘ出ノ人口百ニ付入寄留 男	他ヘ出ノ人口百ニ付入寄留 女
					管								
77,924	74,345	38,360	38,120	38,838	35,753	726	472	17.42	16.43	18.62	17.98	108.47	111.54
72,918	70,062	34,500	34,025	37,573	35,530	845	507	16.52	15.58	17.73	17.25	108.84	113.00
67,535	65,016	30,859	31,677	35,390	32,845	1,286	494	15.56	14.74	16.73	16.30	109.05	112.64
63,814	60,377	30,041	30,278	33,220	29,738	553	361	15.21	14.34	16.17	15.49	107.53	109.46
58,970	56,565	28,243	28,442	30,464	27,989	263	134	14.43	13.56	15.21	14.74	106.31	110.21
					別	昭和八年十月一日現在							
4,671	4,628	2,478	2,576	2,187	2,049	6	3	21.85	21.21	13.45	13.23	55.60	56.64
5,530	4,939	3,420	3,134	2,039	1,732	71	73	18.96	17.44	11.66	10.61	56.39	56.21
5,528	5,958	3,217	3,645	2,284	2,301	27	12	14.24	14.73	9.64	10.47	64.24	67.64
8,017	7,011	2,541	2,358	5,468	4,649	8	4	14.55	10.87	18.39	16.24	132.32	158.87
2,300	1,942	1,417	1,215	883	727	—	—	16.78	15.61	10.64	8.95	59.03	53.18
9,723	8,995	4,416	4,377	5,203	4,579	104	39	17.11	15.38	18.86	17.60	112.60	117.52
4,477	3,791	2,244	2,099	2,039	1,540	194	152	12.09	12.59	7.52	6.57	59.12	48.82
4,122	2,935	1,713	1,433	2,265	1,443	144	59	15.88	14.68	13.57	10.26	83.17	66.40
15,811	15,583	7,909	8,242	7,798	7,260	104	81	21.02	20.21	71.83	48.34	366.59	369.44
7,523	8,110	2,946	3,149	4,577	4,961	—	—	28.93	29.24	40.27	41.31	165.63	170.34
10,222	10,453	6,059	5,892	4,095	4,512	68	49	30.79	27.83	47.38	50.19	202.42	261.26