

**ВОЕННО-СТАТИСТИЧЕСКОЕ**  
**ОБОЗРѢНІЕ**  
**РОССІЙСКОЙ ИМПЕРІИ.**

Издаваемое по Высочайшему повелѣнію

при 1-мъ отдѣленіи

Департамента Генеральнаго Штаба.

Т О М Ъ V.

Ч А С Т Ъ 3.

САМАРСКАЯ ГУБЕРНІЯ.

—  
САНКТПЕТЕРБУРГЪ.

Въ типографіи Департамента Генеральнаго Штаба.



—  
**1855.**



W W W . B L A C K S E A R C H E R . R U

**ВОЕННО-СТАТИСТИЧЕСКОЕ**

**ОБОЗРѢНІЕ**

**САМАРСКОЙ ГУБЕРНІИ.**

---

*По рекогносцировкамъ и матеріаламъ, собраннымъ на мѣсть, составлялъ  
прикомандированный къ Генеральному Штабу, состоящій по Кавалеріи  
Подполковникъ Безносиковъ.*



W W W . B L A C K S E A R C H E R . R U

## ВВЕДЕНИЕ

Въ XVI столѣтїи, по завоеванїи Казани и Астрахани, для огражденїя, возворившихся въ приволжскомъ краѣ, партїи казаковъ, служилыхъ и промышленныхъ людей «охочихъ», по берегамъ Камы и Волги основаны были города: Саратовъ, Царицынъ, Самара и, далѣе къ востоку, у горъ Уральскаго хребта, г. Уфа. Болѣе ясныя историческія свѣдѣнія о странѣ, составляющей нынѣшнюю Самарскую губернію, начинаются съ 1734 г., времени основанїя г. Оренбурга, а въ послѣдствїи учрежденїя 8 крѣпостей на за-Камской и Самарской линїяхъ и постройки городовъ: Бугульмы, Бугуруслана, Бузулука и Ставрополя.

До 1760 года, болѣе половины всей площади, составляющей Самарскую губернію, а именно отъ границъ Казанскаго царства вплоть до р. Иргиза, считалось въ вѣдѣніи Оренбургской экспедиціи; южная же часть принадлежала къ Астраханскому краю; потомъ, до 1780 г. Ставропольскій и Самарскій уѣзды состояли въ границахъ Казанской губерніи и Симбирской провинціи. Съ учрежденїемъ, въ 1780 и 1781 годахъ Симбирской и Саратовской губерній, оба означенные уѣзда отошли къ губ. Симбирской; земли по луговой сторонѣ Волги, начиная отъ р. Мочи до р. Ахтубы и Боскунчатскаго солянаго озера — къ Саратовской, а уѣзды Бугульминской съ городомъ Бугурусланомъ, и Бузулуцкой остались, по прежнему, въ Оренбургскомъ вѣдомствѣ.

Наконецъ, въ 1850 г., Высочайшимъ указомъ, даннымъ правительствующему сенату отъ 6 декабря, въ видахъ облегченїя управленїя и способствованїя развитію мѣстныхъ способовъ, учреждена Самарская губернія изъ уѣздовъ: Оренбургской губ. Бугульминскаго, Бугурусланскаго и Бузулуцкаго, Симбирской—Заволжской части Сызранскаго, Ставропольскаго и Самарскаго, и Саратовской губ. Николаевскаго и Новоузенскаго. вмѣстѣ съ тѣмъ основана особая епархїя и въ г. Самарѣ назначена епископская кафедра; архїерей именуется Самарскимъ и Ставропольскимъ.

Площадь Самарской губерніи, въ дарованномъ ей видѣ, должна обнимать свыше 3,000 квад. геогр. миль (\*) и, по послѣдней, 9-й ре-



визію заключаєть въ себѣ 1,388,538 душъ об. пола. Слѣд. губернія эта, по пространству и народонаселенію, а главное по развитію въ оной хлѣбопашества и скотоводства занимаетъ довольно важное мѣсто между губерніями Россійской Имперіи.

Къ сожалѣнію, повизна состава всѣхъ частей губерніи, недавнее открытіе губернскихъ присутственныхъ мѣстъ, (\*) въ которыхъ еще не могло быть собрано статистическихъ матеріаловъ, и встрѣченныя потому затрудненія въ полученіи официальныхъ свѣдѣній не дали возможности развить нѣкоторыя статьи этого обзорѣнія, какъ то требуется программю для военно-статистическихъ обзорѣній. Источниками и средствами къ составленію этого описанія служили: сочиненіе г. Рычкова «Топографія Оренбургской губерніи» описаніе путешествія профессора Палласа, Географическій Словарь Щекатова, разныя современныя періодическія изданія; матеріалы и еще болѣе содѣйствіе департамента Генеральнаго Штаба и, наконецъ, свѣдѣнія, полученныя отъ мѣстнаго начальства, изустныя рассказы опытныхъ и свѣдущихъ жителей края и обзоръ сдѣланный, на мѣстѣ, командированнымъ для собранія Военно-Статистическаго свѣдѣнія о Самарской губ.—подполковникомъ Безвосиковымъ

---

(\*) Писано въ 1851 году.



# О Г Л А В Л Е Н И Е

ВОЕННО-СТАТИСТИЧЕСКАГО ОБОЗРѢНІЯ САМАРСКОЙ ГУБЕРНІИ.

## СВѢДѢНІЯ ОБЩІЯ.

	Стр.
I. <i>Общій взглядъ на губернію, въ Военно-Статистическомъ отношеніи</i> . . . . .	1.
II. <i>Мѣстность</i> . . . . .	3.
Границы и пространство . . . . .	—
Управленіе губерніи . . . . .	6.
Взглядъ на поверхность губерніи и на почву ея . . . . .	8.
Гидрографическій обзоръ . . . . .	13.
Рѣки . . . . .	14.
Озера . . . . .	50.
Болота . . . . .	52.
Пути сообщенія . . . . .	53.
Почтовые дороги . . . . .	54.
Проселочныя дороги . . . . .	57.
Селевозный трактъ . . . . .	60.
Скотопрогонныя и торговые пути . . . . .	61.
Коммерческія дороги . . . . .	63.
Водное сообщеніе . . . . .	65.
Естественныя произведенія . . . . .	71.
Климатъ . . . . .	74.
III. <i>Жители</i> . . . . .	77.
Общее число . . . . .	—
Племена нравы и очерки быта . . . . .	79.
Русскіе . . . . .	80.
Татары и Мещераки . . . . .	85.
Мордва и Чувашы . . . . .	88.
Башкиры . . . . .	96.
Тентари . . . . .	98.
Размѣщеніе жителей . . . . .	99.
IV. <i>Промышленность</i> . . . . .	105.
Сельское хозяйство, промыслы и ремесла . . . . .	108.
Земледѣіе . . . . .	—
Посѣвъ льна и конопли . . . . .	111.
Огородничество и садоводство . . . . .	112.
Луговое хозяйство . . . . .	113.
Скотоводство . . . . .	116.
Овцеводство . . . . .	117.
Коневодство . . . . .	118.
Уходъ за скотомъ . . . . .	119.
Лѣсоводство . . . . .	121.
Пчеловодство . . . . .	123.



W W W . B L A C K S E A R C H E R . R U

Рыболовство . . . . .	124.
Звероловство и птицеводство . . . . .	126.
Мелкіе промыслы . . . . .	126.
Фабрики и заводы . . . . .	128.
Торговля внутренняя . . . . .	133.
Торговля внѣшняя . . . . .	140.
<b>V. Образованность</b> . . . . .	<b>141.</b>
Религіозная . . . . .	—
Умственная . . . . .	—
Описаніе городовъ и замѣчательныхъ мѣстъ . . . . .	142.

### СВѢДѢНІЯ СПЕЦІАЛЬНЫЯ.

<b>I. По предметамъ Департамента Генеральнаго Штаба</b> . . . . .	<b>157.</b>
Алфавитный списокъ селеній, удобныхъ къ помѣщенію различныхъ частей войскъ . . . . .	168.
Списокъ селеніямъ и колоніямъ, освобожденнымъ отъ воинскаго постоя . . . . .	173.
По корпусу Внутренней стражи . . . . .	174.
О караулахъ и постахъ . . . . .	175.
По Артиллерійскому вѣдомству . . . . .	179.
По Инженерному вѣдомству . . . . .	—
По Корпусу Жандармовъ . . . . .	180.
Лагерныя мѣста . . . . .	—
<b>II. По предметамъ Провіантскаго Департамента</b> . . . . .	<b>182.</b>
<b>III. По предметамъ Коммиссаріатскаго Департамента.</b> . . . . .	<b>—</b>



# ВОЕННО-СТАТИСТИЧЕСКОЕ

## ОБОЗРѢНІЕ

# САМАРСКОЙ ГУБЕРНІИ

## СВѢДѢНІЯ ОБЩІЯ.

### I. ОБЩІЙ ВЗГЛЯДЪ НА ГУБЕРНІЮ, ВЪ ВОЕННО-СТАТИСТИЧЕСКОМЪ ОТНОШЕНІИ.

Самарская губ., занимая весьма значительное протяженіе отъ сѣвера къ югу, представляетъ разнообразіе мѣстности, разительныя противоположности климата и нѣкоторыя различія почвы земли и произрастеній. Край этотъ населенъ племенами, разнящимся одно отъ другого нравами, бытомъ, языкомъ и вѣроисповѣданіемъ. Промышленность и торговля жителей, благодаря выгодному географическому положенію страны и пособію водныхъ и сухопутныхъ сообщеній, служитъ залогомъ богатства и благосостоянія для здѣшняго края, что ставитъ Самарскую губ. на степень большой важности и дѣлаетъ ее замѣчательною во многихъ государственныхъ интересахъ. Въ военномъ отношеніи, каждая часть этой губерніи заслуживаетъ особаго вниманія, а именно: Самарской уѣздъ, имѣя 152,565 душъ об. пола, хорошо устроенныя деревни, преимущественно удѣльнаго вѣдомства, повсемѣстно хлѣбородную землю, а по дугамъ рѣкъ Самары, Волги, Кинеля и Мочи—тучныя пажити, пересѣченный трактовыми, проселочными и скотопроезжими дорогами, водянымъ путемъ по Волгѣ и по сплавымъ рѣкамъ Самарѣ, Кинелю и Соку, а главное, заключающій въ



себѣ городъ Самару, на рынкахъ и пристани котораго выгодно сбывается вся производительность страны, и гдѣ находятся губернскія и уѣздныя присутственныя мѣста и учрежденія, представляетъ всѣ удобства къ расквартированію войскъ, продовольствію, вооруженію и обмундированію ихъ. Ставропольской уѣздъ, населенный и хорошо обработанный по прибрежьямъ рѣкъ: Сока, Кондурчя, Майны и Черемшана, представляетъ тѣ же удобства и выгоды. Кромѣ того, Ставропольской уѣздъ имѣлъ для военнаго министерства то существенное значеніе, что въ немъ, въ 1751 г. были поселены крещеные Калмыки, которые составили въ послѣдствіи иррегулярный казачій полкъ, выведенный, въ недавнее время, на Оренбургскую линію; земли, занимаемыя этими Калмыками, почти лучшія во всей губерніи: онѣ теперь находятся въ вѣдѣніи временнаго управленія министерства государственныхъ имуществъ и раздаются по участкамъ въ арендное содержаніе и подъ водвореніе вновь переселяющихся. Бугульминскій уѣздъ, прорѣзанный, въ сѣверо-восточной части своей, отрогами Уральскаго хребта, рѣками Икъ и Черемшаны, и значительными лѣсами, изобилуетъ мѣдью, желѣзомъ и другимъ руднымъ богатствомъ, строевыми матеріалами и плодородною почвою для всякаго рода хлѣба. Кромѣ того, въ этомъ уѣздѣ расположено пять юртъ 13-го кантона Башкирскаго казачьяго войска, въ которыхъ считается до 5,210 душъ муж. пола. Бугурусланской уѣздъ, имѣя 215,889 д. о. п. и по 17 дес. на душу, представляетъ частыя деревни, удобныя для расквартированія въ нихъ, небольшими раіонами, войскъ, и обширныя пажити для лошадей, а слѣдовательно способенъ для стоянки въ немъ кавалеріи; (въ г. Бугурусланѣ расположена Оренбургская Казачья Конно - Артиллерійская батарея № 14). Въ этомъ же уѣздѣ находятся Сергіевскія сѣрныя минеральныя воды, гдѣ учрежденъ военный госпиталь, для пользованія одержимыхъ хроническими болѣзнями воинскихъ чиновъ. Бузулукскій и Николаевскій уѣзды, какъ самыя населенныя, самыя хлѣбородныя, славящіяся зажиточностію и промышленностію своихъ обывателей и представляющіе открытую малопересѣченную равнину, по которой вездѣ проложены удобныя пути и скотогонныя дороги, представляютъ всѣ средства какъ къ расположенію войскъ по квартирамъ, такъ равно къ лагерной стоянкѣ, маневрамъ и передвиженіямъ всякихъ отрядовъ; наконецъ, послѣдній, Новоузенскій уѣздъ заслуживаетъ тѣмъ большее вниманіе что еще въ недавнія времена, лежавшая тамъ втуиѣобширная, необитаемая степь между Волгой, Ерусланомъ, Большимъ и Малымъ Узенами, теперь постепенно заселяется и, годъ отъ году, все болѣе и болѣе





обрабатывается по участкамъ земель, Всемилостивѣйше жалуемымъ разнымъ лицамъ, такъ, что тамъ гдѣ, въ 1774 г., Суворовъ, прелѣдуя самозванца Пугачева, съ большимъ затрудненіемъ перевозилъ свой отрядъ и продовольствіе для него на воловыхъ подводахъ и претерпѣвалъ разныя неудобства отъ безводности и необитаемости края, теперь уже проложены пути, распаханы поля, вырыты колодези, выстроены хутора и цѣлыя селенія, въ разстояніи одно отъ другого на дневной переходъ и даже чаще. За всемъ тѣмъ, слишкомъ значительная отдаленность Самарской губерніи отъ восточныхъ и еще болѣе отъ западныхъ предѣловъ и центральныхъ пунктовъ Имперіи очень уменьшаетъ значеніе этого края собственно въ военномъ отношеніи.

## II МѢСТНОСТЬ

### 1) Границы и пространство.

Самарская губернія занимаетъ пространство по лѣвой сторонѣ Волги и граничитъ: съ сѣвера Спасскимъ и Чистопольскимъ уѣздами Казанской губ. и частию Мензелинскомъ уѣз. Оренбургской губ. (черта эта, обозначена межевными знаками); съ востока Белебейскимъ и Оренбургскимъ уѣз. и землями Уральскихъ казаковъ; съ юга—Царевскимъ уѣз. Астраханской губ., наконецъ, съ запада, теченіе Волги отдѣляетъ Самарскую губ., по всему ея протяженію, отъ нагорной стороны и отъ прибрежныхъ уѣздовъ Саратовской и Симбирской губерній.

Съ сѣвера, пограничная черта съ межевными уѣздными знаками, начинается отъ лѣваго берега Волги, у с. Старой Майны, и направляется на с. в. ломаною линіею, чрезъ р. р. Утко-Майну, Старую Майну, вершины Черемшанки и Заи; потомъ, пересѣкая почтовую дорогу изъ Казани въ Оренбургъ, доходить до горныхъ, береговыхъ кражей р. Ика. На этомъ, почти 400 верстномъ, протяженіи, означенная черта отдѣляетъ сначала Спасскій уѣздъ Казанской губ. отъ Ставропольскаго Самарской губ., и потомъ Мензелинскій уѣз. Оренбургской губ. — отъ Бугульминскаго Самарской губ. Вблизи деревень Челны и Урасаевой, граница круто поворачиваетъ въ верхъ по р. Ику, на югъ, и раздѣляетъ Белебѣевской уѣз. Оренбургской губ. отъ Бугульминскаго и Бугурусланскаго уѣз. Самарской губ., а съ истоковъ р. Дюмы, пересѣкая вершины рѣкъ Тока, Урана и Кувой, и перейдя чрезъ увалы, овраги и почтовую дорогу изъ Бугуруслана въ Оренбургъ, поднимается на возвышенности Общаго — Сырта и, нахо-



нецъ, отдѣляетъ Бузулукскій уѣз. отъ Оренбургскаго. Далѣе, отъ вершины р. Самары, пограничная черта нѣсколько поворачиваетъ на западъ, по направленію кража Общаго-Сырта до дер. Сергѣевки, гдѣ, перевалившись черезъ горы, снова идетъ на югъ. Съ этого мѣста, въ натурѣ нѣтъ никакихъ пограничныхъ знаковъ, и на проеэктированныхъ, уѣздныхъ, землемѣрскихъ планахъ граница обозначается прямою линіею, чрезъ степи и горы, и отдѣляетъ Николаевской и Ново-Узенской уѣзды отъ Земель Уральскихъ казаковъ, между тѣмъ какъ сами казаки Уральского войска считаютъ границы дачь своихъ по изгибамъ возвышенностей Мѣловыхъ и Синихъ горъ, на хуторъ Урусовъ, вершины р. Дюржа, хуторъ Дюринской и Березинъ кордонъ. Отъ этого, большое пространство земель находится здѣсь, съ давнихъ поръ, въ спорѣ. Съ юга, Самарская губ. отдѣляется отъ Астраханской только проеэктированную на планѣ чертою, проведенною отъ р. Малаго-Узенья къ устью р. Еруслава, по бывшей уѣздной границѣ, между Ново-Узенскимъ и Царевскимъ уѣздами. Наконецъ, съ запада, р. Волга служитъ естественною гранею Самарской губ. отъ уѣздовъ Саратовской и Симбирской губ., лежащихъ по нагорной сторонѣ.

Вся площадь Самарской губерніи заключаетъ въ себѣ 15,165,151 десятинъ, изъ которыхъ до 11,830,160 десятинъ считается удобной для разныхъ хозяйственныхъ заведеній, хлѣбопашества и даже, нѣкоторые солонцы, для скотоводства. (\*) Лѣсныхъ дачь, по отчетамъ и примѣчаніямъ уѣздныхъ землемѣровъ, показано во всей губерніи 1,390,028 дес.; но въ томъ числѣ полагаютъ только около 400,000 дес. строеваго лѣса, остальные—дровяной и частію кустарникъ. Самыя значительныя изъ лѣсныхъ дачь суть: такъ называемый, Бузулукской боръ, имѣющій на 36,000 дес. много хорошаго строеваго лѣса, (наприм., отъ 8 до 10 вершковъ въ отрубѣ и отъ 4 до 6 саж. вышины) потомъ Черемшанской, занимающій до 19,000 дес., Соколинской, Майнской и другіе.

Таблица подъ № 1 показываетъ количество земель по уѣздамъ.

Отношеніе неудобной земли, въ каждомъ уѣздѣ, къ общему пространству онаго:

Въ Самарскомъ уѣздѣ . . . . .	1: 9
— Ставропольскомъ . . . . .	1: 11
— Бугурусланскомъ . . . . .	1: 12

(\*) Размежеваніе и отводы земель начались въ здѣшнемъ краѣ съ 1771 г., а преимущественно были производимы они въ 1776, 1785, 1786, 1799, 1801—1804 годахъ, потомъ производилась въ 1807, 1811, 1825 и, наконецъ, въ 1830 годахъ.



Въ Бузулукскомъ . . . . .	1: 15
— Николаевскомъ . . . . .	1: 17
— Бугульминскомъ . . . . .	1: 18
— Ново-Узенскомъ . . . . .	1: 19

Изъ общаго же числа всей площади четвертая часть земель признается неудобными; за всѣмъ тѣмъ, одной удобной земли, по приблизительному исчисленію, вообще въ губерніи приходится на каждую душу мужскаго пола по 18 дес., а всей вообще по 24 дес. на каждую ревизскую душу муж. пола. Въ Самарскомъ, Ставропольскомъ и Бузулукскомъ уѣз. много неудобныхъ земель идетъ въ счетъ лежащихъ поль дорогами и водами; земель же, вовсе неспособныхъ къ обработыванію, въ трехъ означенныхъ уѣздахъ, весьма мало, такъ, что онѣ едва ли составятъ одну двадцатую часть изъ всего количества дачь:

Слѣдующая таблица показываетъ сколько, на каждую ревизскую душу муж. пола, приходится всѣхъ земель, отдѣльно, по уѣздамъ:

Въ Саратовскомъ . . . . .	19	десятинъ.
— Ставропольскомъ . . . . .	15	—
— Бугурусланскомъ . . . . .	17	—
— Бузулукскомъ . . . . .	18	—
— Бугульминскомъ . . . . .	16	—
— Николаевскомъ . . . . .	21	—
— Ново-Узенскомъ . . . . .	75	—

Одной же только удобной земли приходится въ слѣдующей пропорціи.

Въ Самарскомъ уѣз. на каждую душу муж. пола по 17 десат.	
— Ставропольскомъ . . . . .	14 —
— Бугурусланскомъ . . . . .	16 —
— Бузулукскомъ . . . . .	16 —
— Бугульминскомъ . . . . .	15 —
— Николаевскомъ . . . . .	11 —
— Ново-Узенскомъ . . . . .	67 —

Изъ этихъ изчисленій, выведенныхъ по официальнымъ свѣдѣніямъ, выходитъ: что въ Николаевскомъ уѣздѣ жители не богаты удобными землями; на самомъ же дѣлѣ, тамъ, за надѣломъ полной пропорціи, находится еще много хорошихъ земель, и изъ 150,000 десат. степей, считаемыхъ неудобными, болѣе половины могутъ съ пользою быть распаханы; только недостатокъ воды и отдаленность отъ жилыхъ мѣстъ принуждаютъ оставлять ихъ.

Изъ всего количества означенныхъ земель всей Самарской губер.



казенныя дачи составляют  $\frac{2}{3}$  всего пространства, остальнойя треть раздѣляется почти по поламъ между удѣльнымъ вѣдомствомъ и частными владѣніями; но въ Самарскомъ уѣздѣ самое значительное число земель принадлежитъ Удѣлу (\*); въ Ставропольскомъ считается земель различныхъ вѣдомствъ почти поровну; лучшія земли тамъ именно тѣ, которыя въ продолженіи 60 лѣтъ занимали Калмыки бывшаго Ставропольскаго казачьяго полка; эти дачи находятся теперь подъ завѣдываніемъ временнаго Управленія Министерства Государственныхъ имуществъ; ихъ всего считаютъ нынѣ 343,171 дес. 723 саж. Въ Бугульминскомъ и Бугурусланскомъ уѣзд. значительные участки принадлежатъ помѣщикамъ, (въ томъ числѣ и Всемилостивѣйше дарованные). Въ Бузулукскомъ уѣзд. болѣе казенныхъ дачъ, изъ которыхъ, въ 1760 и 1770 годахъ, много было роздано, при учрежденіи Самарской и Закамской укрѣпленныхъ линій—казакамъ, ландмилицейскимъ солдатамъ, разнымъ служиломъ людемъ и отставнымъ чинамъ гвардейскихъ полковъ. При переводѣ казаковъ изъ этихъ крѣпостей на Оренбургскую линію, земли ихъ отданы новымъ переселенцамъ, крестьянамъ изъ Смоленской, Тульской, Орловской и другихъ губерній. Въ Николаевскомъ и Ново-Узенскомъ  $\frac{6}{8}$  частей всей площади—суть казенныя; въ послѣднемъ, въ восточной полосѣ и по притокамъ рѣкъ Большаго и Малаго Узеней до 586,000 десятинъ Всемилостивѣйше пожалованы разнымъ лицамъ; изъ этихъ участковъ, до настоящаго времени, отведено владѣльцамъ только  $\frac{1}{6}$  часть.

## 2) У П Р А В Л Е Н І Е Г У Б Е Р Н І И .

Гражданское управленіе Самарской губерній открыто съ 1 января 1851 года, на общемъ положеніи о Великороссійскихъ губерніяхъ, подъ главнымъ завѣдываніемъ Оренбургскаго и Самарскаго генералъ-губернатора, который, вмѣстѣ съ тѣмъ, есть и командиръ отдѣльнаго Оренбургскаго корпуса.

Въ Самарѣ находятся слѣдующія присутственныя мѣста:

- 1) Губернское правленіе.
- 2) Казенная палата.
- 3) Палата Государственныхъ имуществъ (2-го класса).
- 4) Гражданская палата.
- 5) Уголовная палата.
- 6) Удѣльная контора.

(\*) До 1848 года, большая часть ихъ составляла имѣніе графини Орловой.



- 7) Строительная и дорожная коммиссія.
- 8) Приказъ общественнаго призренія.
- 9) Врачебная управа.
- 10) Временное управленіе казенными землями.

Полицмейстеръ, полиція, городская дума и уѣздныя присутственныя мѣста Самарскаго уѣзда; а также дворянскія депутатскія собранія.

При канцеляріи гражданскою губернатора помѣщается комитетъ народнаго продовольствія.

Самарская губерніа состоитъ изъ слѣдующихъ 7-ми уѣздовъ: Самарскаго, Ставропольскаго, Бугульминскаго, Бугурусланскаго, Николаевскаго и Ново-Узенскаго; первые четыре, сѣверные, холмистые и съ разнообразною почвою; послѣдніе три—степные, представляющіе равнину, постепенно принимающую характеръ солончаковыхъ и песчаныхъ пространствъ луговыхъ уѣздовъ Астраханской губерніи. Изъ Николаевскаго уѣзда, какъ весьма обширнаго и многолюднаго, предположено слѣлать два уѣзда и для этого находить удобнымъ казенное селеніе *Мосты* учредить уѣзднымъ городомъ.

Въ каждомъ уѣздѣ находится по два стана. Въ концѣ, подъ № 2, прилагается вѣдомость о раздѣленіи губерніи на уѣзды и станы, государственныхъ имѣній—на волости и удѣльныхъ—на приказы, съ означеніемъ въ какихъ мѣстахъ помѣщаются станы, волостныя управленія и удѣльные приказы.

Въ 1851 году, въ г. г. Бузулукѣ, Бугульмѣ и Бугурусланѣ, разрѣшено учредить ратуши по штату, Высочайше утвержденному 4-го марта 1844 года для Тотемской ратуши, съ тѣмъ, чтобы Бузулукская, Бугульминская и Бугурусланская ратуши завѣльвали, согласно ст. 4,248 общ. губери, учреж. кромѣ дѣлъ общественныхъ, хозяйственныхъ и судебныхъ, дѣлами опекунскими и сиротскими. За тѣмъ, существующія нынѣ въ помянутыхъ городахъ управленія городскихъ старостъ и словесныхъ судовъ упразднить, а употребляемая на содержанія ихъ деньги обратить въ число слѣдующихъ по штату на содержаніе ратушъ. Недавно также послѣдовало распоряженіе, чтобы купцовъ и мѣщанъ упраздническаго города Сергіевска (Бугурусланскаго уѣзда), которые, до образованія Самарской губерніи, подчинены были Оренбургской думѣ и магистрату, подчинить Бугурусланской ратушѣ.



## 4) Взглядъ на поверхность края и на почву его.

Самарская губернія скорѣе можетъ назваться плоской, степной чѣмъ гористой, потому что только сѣв. восточ. часть ее, заключающая Бугульминскій уѣздъ, прорѣзана отраслями Уральскаго хребта, обгибающими вершины рѣкъ Ика, Самары, Черемшана и ихъ притоковъ. Средняя и западная части губерніи холмисты, исключая прибрежья Волги, гдѣ тянется грядою довольно значительныя горы, подъ названіемъ «Соколыхъ» имѣющія высоты надъ горизонтомъ рѣки отъ 15 до 22 сажень. Береговые края рѣкъ Сока, Самары и Кинеля принимаютъ видъ значительныхъ крутостей, гдѣ онѣ пересѣкаются оврагами, изрытыми потоками тающихъ снѣговъ и проливныхъ дождей; или же мѣловые слои этихъ краевъ, вымываемые водою рѣкъ и родниковъ, часто образуютъ крутые яры и ущелья; другія стороны ихъ, пологими скатами, сливаются съ холмами, которые, нѣсколькими грядами, тянутся съ сѣвера отъ с. Тетюши до р. Самары; они тоже не рѣдко поднимаются надъ рѣками и по долинамъ на 12 и до 17 саж. Слои ихъ состоятъ изъ разной опоки, раздѣленной тонкими пластами глины, и содержать въ себѣ мергель, хрящъ съ известковымъ камнемъ и желѣзнякъ; первый (т. е. мергель) господствуетъ вездѣ; онъ находится во всѣхъ увалахъ и во многихъ мѣстахъ пологихъ скатовъ степныхъ холмовъ. Мергель этотъ, на плоскостяхъ, предпочтительно лежитъ подъ черноземомъ и слоемъ иловатой земли; здѣшніе жители употребляютъ его для бѣленія печей. Нерѣдко встрѣчается такая опока въ глинистомъ, зеленоватомъ сланцѣ; иногда же содержитъ она въ себѣ больше мѣлу, или известки, и часто настоящую кинелку; между этими слоями попадаются измельченныя раковины и обломки череповъ морскихъ животныхъ, въ сосѣдствѣ съ бѣлымъ, полевымъ шпатомъ. Постелями этимъ почвамъ обыкновенно служитъ глина, то кремнистая, имѣющая видъ красной земли, то черная, липкая, съ примѣсью колчедановъ, то свѣтло-сѣрая съ известковымъ и полевымъ шпатомъ. Въ Николаевскомъ уѣздѣ, по сторонамъ р. Ирсица и Камелики, пролегаютъ возвышенія подъ названіемъ Урдюмскихъ горъ; чѣмъ ближе подходятъ онѣ къ Волгѣ, тѣмъ становятся замѣнѣе и круче; въ нихъ содержится желѣзная руда и, отчасти, повтореніе вышеозначенныхъ почвъ. Наконецъ, еще одинъ отрогъ Общаго—Сырты, обойдя восточныя границы Николаевскаго уѣзда, подъ названіемъ Мѣловыхъ и Синихъ горъ, продолжается холмами, постепенно уменьшающимися къ истокамъ рѣкъ: Еруслана, Большаго и Малаго Узеней.



Самый возвышенный пункт гористой местности Самарской губ. находится между городами Бугульмой, Бугурусланомъ и Сергѣевскими минеральными водами (\*). Съ этой высокой, холмистой площади берутъ начало почти все значительныя рѣки, впадающія въ Каму, Волгу и Самару. Эта града, имѣя главное направленіе на юго-западъ, защищаетъ двѣ трети пространства губерніи отъ холодныхъ сѣверо-восточныхъ вѣтровъ, приносящихъ изъ Сибири мятли и морозы; слѣд. горы эти, не смотря на незначительную ихъ высоту, имѣютъ вліяніе на здѣшній климатъ. Кромѣ того, есть разнообразія почвъ на ихъ скатахъ, увалахъ и подошвахъ, эти горы представляютъ болѣе или менѣе удобствъ къ запашкѣ и сѣванію разнаго рода хлѣба; такъ на прим.: возвышенія, отдѣляющія теченія рѣкъ Кинеля, Самары и Сока, по сѣверной сторонѣ своихъ склоновъ, даютъ преимущественно урожай ржи, ячменя и гороху; а на южныхъ, болѣе пологихъ, хорошо рожатся: пшеница, огородные овощи и просо.

Большая часть означенныхъ горъ, съ сѣверныхъ сторонъ, покрыта кустарниками; прежде, говорятъ, тутъ были строевые лѣса, что подтверждается остатками древесныхъ пней и кое гдѣ еще разбросанными, рѣдкими борами и рощами. Южныя же пологости, выжигаемыя солнцемъ, вообще менѣе богаты растительностію, какъ равно и покатоности овраговъ зарастаютъ мелкимъ березникомъ, орѣшникомъ, дубнякомъ и таломъ; послѣдній преимущественно видѣется у родниковъ тѣнистыхъ и сырыхъ мѣстъ.

Выше упомянуто было, что большая часть горъ, проходящихъ по Самарской губ. имѣетъ холмистое, волнообразное очертаніе, и только къ рѣкамъ, иногда, спускается крутоярами, но есть нѣсколько отдѣльныхъ горъ, извѣстныхъ подъ названіями: Орель, Кабанъ Жорни, Гусли, Шохъ Большой и Малый, Саржаты и друг. Такія значительныя возвышенія преимущественно находятся въ Бугульминскомъ, частию въ Бугурусланскомъ и, между Сокольими горами, въ Ставропольскомъ уѣз., но вездѣ дороги черезъ нихъ проложены съ такою тщательностію что ни въ какое время, ни для какихъ экипажей и тяжестей не встрѣчается затрудненій къ переѣздамъ. Еще круче и выше горы пролегаютъ черезъ почтовый трактъ изъ Казани на Бугульму и Уфу, но и тутъ спуски и крутизны срыты и отдѣланы

(\*) Другой, такой же возвышенный пунктъ находится за восточными предѣлами Самарской губерніи, на хребтѣ, который близъ ст. Мустафино, на дорогѣ въ Бугульму, раздѣляется на двѣ главныя, голыя вѣтви.



по возможности хорошо, а через рѣчки и овраги выстроены отличные, каменные мосты. Вообще, все тракты, проселочныя и скотопрогонныя дороги, проложенныя по Самарской губ., всегда удобо-проходимы для всякихъ транспортовъ, и здѣсь нѣтъ такихъ гористыхъ мѣстъ, которыя затруднили бы переѣздъ.

Грунтъ, покрывающій эти горныя возвышенности, содержитъ: глину, известъ, гипсъ, песчаный сланецъ, сѣру, асфальтъ, окаменѣлости, желѣзные и соляные источники, но кромѣ того есть еще много другихъ подраздѣлений и отдѣльныхъ формаций въ гористой почвѣ Самарскихъ возвышенностей. Горы, сопровождающія съ обѣихъ сторонъ р. Сокъ, состоятъ отчасти изъ гипса, а отчасти изъ бѣлаго крѣпкого, известковаго камня; нѣрѣдко видны здѣсь утесы дикаго плитняка, между которыми почти вездѣ растеть малое гороховое дерево. Отроги Уральскаго хребта, проходящія чрезъ Бугульминскій и частію чрезъ Бугурусланской уѣз., состоятъ изъ каменистыхъ пластовъ болѣе твердаго образованія, и покрыты позднѣйшими наносами разныхъ перетертыхъ породъ и толстымъ слоемъ глины. Цѣнь холмовъ, въ средней части губерніи, содержитъ слои разныхъ опокъ; между пластами глины преимущественно лежатъ: мергель, хрящъ съ известковымъ камнямъ и желѣзнякъ; попадаются также гипсъ и сѣра и, во многихъ мѣстахъ, какъ на пр. около сел. Нѣловки (Самарскаго уѣз.) хорошій жерновой камень; на холмистыхъ скатахъ находится преимущественно почва супесчаная и суглинистая, а вершины и плато ихъ покрываетъ черноземъ. Въ Урдюмскимъ горахъ, сопровождающихъ, въ Николаевскомъ уѣз. теченіе р. Иргиза, лежатъ слои горючихъ сланцевъ и сѣрый камень довольно твердаго образованія; съ верху ихъ покрываютъ то черноземъ, перемѣшанный съ хрящемъ, то глина, у подошвъ же лежатъ наносы ила; къ р. Волгѣ горы эти спускаются песчаными буграми. Въ этихъ горахъ находятъ желѣзныя руды. Степныя возвышенія въ Новоузенскомъ уѣз. покрыты толщею хряща съ наносами супесковъ.

Изъ всѣхъ вышеописанныхъ горъ Самарской губ., только нѣкоторыя, болѣе высокія и крутыя, преимущественно изъ Сокольныхъ и, въ Бугульминскомъ уѣзд., часть отрога Уральскаго хребта покрыты густыми лѣсами, не воздѣланы подъ пашни и не населены; на прочихъ же только кое-гдѣ еще остались рѣдкіе боры и рощи строевыхъ и высокоствольныхъ деревьевъ; за то, мѣстами, видны на нихъ пашни, или тучныя пастбища, или бакчи (посявы арбузовъ и дынь); во всѣмъ этимъ горамъ проложены дороги, а въ долинахъ и нѣрѣдко на холмистыхъ возвышенностяхъ расположены деревни, при родни-





кахъ, ручьяхъ и колодцахъ. Здѣсь вообще нигдѣ нѣтъ недостатка въ водохранилищахъ, исключая степныхъ возвышенностей Царевского уѣзда, гдѣ частые солончаки и преимущественно солонцеватый грунтъ лишаютъ возможности дорыться до хорошей, прѣсной воды.

Долины между этими горами очень богаты растительностію; почти всѣ сухи и удобны къ населенію; очень глубокихъ и узкихъ долинъ нѣтъ. Вообще, всѣ рѣки, текуція по сѣверной половинѣ Самарской губерніи, сопровождаются городами, близко подходящими къ нимъ съ правой стороны; они обыкновенно окаймливаютъ долины, имѣющія ширины отъ 2 до 8 верстъ; часто ихъ пересѣкаютъ боковые овраги, промытые дождевыми потоками и ручьями; безиррегулярные повороты долинъ этихъ рѣкъ и ихъ притоковъ увеличиваютъ число мысовъ. Тѣ горы, которыя замыкаютъ устья долинъ и рѣкъ, имѣютъ крутые и обнаженные ребра, изрытые потоками и каскадами по глинистымъ и известковымъ пластамъ; на такихъ горахъ растительность не богата. Въ долинѣ р. Сока, у подошвъ нѣкоторыхъ горъ, какъ на прим. Саргатской, Шохской и другихъ находятся небольшія, сѣрныя озера, или болотины съ холодной, ключевой, сѣрною водою. Самыя большія изъ нихъ, называемыя сѣрными, имѣютъ длины до 60, а ширины до 45 саж. Голубое озеро занимаетъ площадь въ 160 квад. саж. Въ этой же, Сокской, долинѣ находится нѣсколько нефтяныхъ ключей и селитряныхъ копей, впрочемъ не богатыхъ. Кромѣ всѣхъ этихъ возвышенностей, холмовъ и горъ, по средней части губерніи видны остатки искусственныхъ земляныхъ валовъ; они идутъ: 1) отъ пригорода Благо-Яра, на Волгѣ, на противъ г. Сенгилея (Симбирской губ.) до с. Никольскаго-Черемшанъ, на правомъ берегу р. Черемшана; 2) начинаясь при бывшей крѣпости Красноу-Ярѣ, въ томъ мѣстѣ гдѣ р. Сока соединяется съ р. Кондурчеею, тянется двумя вѣтвями, изъ которыхъ правая направлена къ соединенію р. р. Самары и Кинели, близъ пригорода Алексѣевска, а лѣвая—вверхъ по лѣвому берегу р. Сока до Сергіевскаго, заштат. г. Бугурусланскаго уѣзда. Оба эти вала насыпаны были, по возможности, въ прямую линію, съ батареями въ разныхъ разстояніяхъ и съ сухимъ рвомъ; укрѣпленія эти служили оборонительными линіями отъ набѣговъ и грабежей Башкиръ, Киргизовъ и Калмыковъ; первая называлась Закамскою а вторая—Самарскою линіею.

Равнины составляютъ почти всю южную половину Самарской губ., начинаясь съ лѣваго берега р. Пргиза, пересѣкающаго поперегъ Николаевской уѣздъ, до предѣловъ Астраханской губ., гдѣ они сливаются



въ Рынъ-Песками. Ихъ раздѣляютъ, или пересѣкаютъ, р.р. Ерусланъ, Большой и Малой Узени. Равнина, начинающаяся съ лѣваго прибрежья р. Самары, замыкается Урлюмскими возвышенностями; она холмиста, довольно высока, особенно въ сѣверо-восточной части Николаевского уѣзда и имѣетъ склоненіе на западъ къ р. Волгѣ; ее часто пересѣкаютъ овраги и притоки рѣкъ: Мочи, Чагры и Иргиза; она хорошо заселена и весьма обработана, покрыта то черноземной, то суглинистой и супесчаной почвой; въ низменныхъ мѣстахъ оной преобладаетъ иль; вообще она очень плодородна и богата растительностію, особенно сѣнокосныхъ травъ. Равнина, стелющаяся между р. р. Иргизомъ и Ерусланомъ, по направленію на юго-западъ, тоже къ Волгѣ, имѣетъ видъ степной, открытой и сухой; почву ее составляютъ хрящъ съ перетертыми раковинами и известковымъ камнемъ; изрѣдка встрѣчаются здѣсь солончаки и супесковатый грунтъ; у прибрежья Волги, сыпучіе пески перемѣшиваются съ глинистой, суглинистой и частью черноземной почвой, образовавшейся отъ наноснаго ила и перегнившихъ растительныхъ веществъ. Равнина между р. р. Ерусланомъ и Большимъ Узенемъ представляетъ почти горизонтальную площадь, едва замѣтно склоняющуюся на югъ, къ Каспійскому морю. Это самая обширная, безводная, малонаселенная и необработанная степь изъ всего пространства Самарской губер.; хрящеватый грунтъ, перемѣшанный съ солончаками и сыпучими песками, представляетъ удобство только къ скотоводству и къ воздѣлыванію пшеницы, арбузовъ дынь, табаку и стручковаго перца. Частыя хаки (солончаковыя, тонкія грязи), напитывыють испареніями солей окрестную почву и дѣлаютъ ее неспособною подъ нивы и огороды. Недостатокъ въ прѣсной водѣ, съ трудомъ добываемой въ рѣдкихъ мѣстахъ, посредствомъ колодезей, чрезвычайный зной лѣтомъ и сильныя морозы и мятели, зимой, не представляютъ здѣсь удобствъ къ осѣлой жизни; эта степь годна только для кочевокъ помановъ и къ содержанию на ней обширнаго скотоводства. Хотя на этой плоскости нѣтъ искусственныхъ дорогъ, исключая солевознаго тракта отъ Эльгонскаго соленого озера и почтовой дороги въ г. Узень и въ Царевскъ, но по твердому, сухому и хрящеватому грунту вездѣ можно пройти безирепятственно съ обозомъ; однако же необходимо везти съ собою дрова и воду, потому, что кромѣ кое-гдѣ разбросаннаго истаившаго кизяка, едва годного для топлива, и горько-соленыхъ озеръ, болотинъ и, изрѣдка, рѣчекъ, пересыхающихъ въ лѣтній зной, въ этой пустыни ничего нельзя найти. Съ нѣкотораго времени, однакожь, въ эта степь начала заселяться; сперва изъ



малороссійскихъ деревень, расположенныхъ по берегамъ р. р. Узень и Еруслана, крестьяне, занимающіеся въ большомъ размѣрѣ хлѣбопашествомъ и скотоводствомъ, сдѣлали выселки въ отдаленные хутора, а многіе помѣщики, скупившіе, или пріобрѣтшіе въ арендное содержаніе пустопорожнія земли, пробуютъ, для воздѣлыванія пашень и засѣва пшеницы, водворять здѣсь своихъ крестьянъ, пересылая ихъ изъ малоземельныхъ имѣній.

### 5) Гидрографическій обзоръ.

Сѣверная половина Самарской губер., заключенная въ углу между Волгой и Камой, пересѣченная ихъ притоками, болшею частию славными, во время вешняго половодья, усѣянная, по долинамъ, многими озерами и прорытая между горъ ручьями и родниками, можетъ назваться богатою водою. Средняя, начиная отъ р. Самары до Иргиза и заключающія лучшую полосу Николаевскаго уѣзда также не бѣдна водами, но за то остальная, южная, часть губерніи, занимаемая западною частию Николаевскаго и всѣмъ Ново-Узенскимъ уѣзд., считается почти безводной; по крайней мѣрѣ, озера, лежащія въ этой площади, и нѣкоторыя рѣки, имѣя горько-соленую воду, не могутъ приносить пользы жителямъ; а самыя значительныя рѣки этой мѣстности, Ерусланъ и Узень, какъ не славныя, тоже теряютъ всякое значеніе въ промышленномъ отношеніи. Вообще же Волга, окаймляющая всю западную границу Самарской губ. и р. р. Самара и Иргизъ, протекающія почти поперекъ ея площади, представляютъ обильныя средства къ развитію промышленности, и могутъ быть очень выгодны для квартирующихъ по прибрежнымъ деревнямъ войскъ и по удобству доставки провіанта изъ магазиновъ къ мѣстамъ ихъ расположенія. Вода въ этихъ рѣкахъ и во всѣхъ ихъ притокахъ чиста и здорова для употребленія; кромѣ того, всѣ они рыболовны, особенно при устьяхъ Сока, Самары и Иргиза.

Въ настоящее время и при теперешнемъ, постоянномъ расположеніи уѣздныхъ инвалидныхъ командъ Самарской губ., всѣ эти рѣки не могутъ служить препятствіемъ для передвиженій и продовольствованія здѣшнихъ воинскихъ командъ. Рѣки Самарской губерніи принадлежатъ, въ сѣверной части, къ системѣ Камы; въ западной и юго-западной—къ бассейну Волги, и на югѣ-востокѣ теряются въ



пескахъ, или вливаются въ озера, не имѣющія сообщенія ни съ какими системами водъ.

## 1) Бассейнъ Камы:

Рѣка <i>Икъ.</i>	{	<i>Съ лѣвой стороны:</i> Кондынь, Тумберла, Дымка, Югаза, Терля, Челпа, Шуганка и друг. Притоки съ правой стороны текутъ въ предѣлахъ Оренбургской губернии.
Р. <i>Зай.</i>	{	<i>Съ правой стороны:</i> Степной Зай, Лѣсной Зай и Кама. <i>Съ лѣвой стороны:</i> Каратай и другія.
Р. <i>Шешма.</i>	{	<i>Съ правой стороны:</i> Степная и Лѣсная Шешмы.
Р. <i>Черемшанъ.</i>	{	<i>Съ правой стороны:</i> Канли и Шерла. <i>Съ лѣвой стороны:</i> Кармали и Аурка.

## 2) Бассейнъ р. Волги.

Р. Волга.	—	<i>Р. Майна.</i>	{	<i>Съ лѣвой стороны:</i>	<i>Съ лѣвой стороны:</i>
				Красная.	
				Кайдазика.	
				Татарка.	
					<i>Хмелевка.</i>
					<i>Урень.</i>
				<i>Съ правой стороны:</i>	
		— <i>Бол. Черемшанъ.</i>	{	Малый-Черемшанъ.	
	Болотная.				
	Мелекесь.				
	Тія.				
	Ерыкла.				
	Сосновка.				
				<i>Съ лѣвой стороны.</i>	
		—	{	Сухой Авраль.	
				Малый Авраль.	
				Суеканъ (Малый).	
		— <i>Суеканъ.</i>		<i>Съ правой стороны р. Сошалевка.</i>	



		<i>Съ правой стороны:</i>	
			<i>Съ правой стороны</i>
			Березовка, Ельшанка ■ Старый Буанъ.
		Кондурчев	<i>Съ лѣвой стороны:</i>
	<i>Р. Сокъ . . . . .</i>		Шиловка, Бол. и Мал. Кондабулакъ и Чесновка.
		Ельшанка.	
		Байтугиль.	
		Чесновка.	
		Селѣба.	
		Раковка.	
		Больш. и Мал. Суртъ.	
		<i>Съ лѣвой стороны:</i>	
		Сургутъ.	<i>Съ правой стороны:</i> Молочная.
		Тростянка.	
		Черновка.	
		Хорошанка.	
		<i>Съ правой стороны:</i>	
		Кувай.	
		Солдатская.	
		Красная.	
		<i>Большой Уранъ.</i>	
		<i>Малый Уранъ.</i>	
		Моховая.	
		Ельшанка.	
		Вязовка.	
		Токъ.	
		Боровка.	
	<i>Р. Самара . . . . .</i>	Тулукъ.	
		Кинель . .	Черновка, Нюхолка, Сар- бой Несчагай, Кинель- чикъ, Тростянка, Запруд- ная и Вязовка.
		<i>Съ лѣвой стороны:</i>	
		Лебяжья.	
		Боровка.	
		Ветлянка.	
		Воробьевка.	
		Дальняя Сорока.	
<i>В. Волга.</i>			



	Р. Самара . . . . .	}	Ближняя Сорока.		
			Погромная.		
			Бузулукъ } Ельшанка.		
			Виновка.		
			Мойка.		
			Таволжанка.		
			Сѣзжая.		
			Домашанка.		
			Черновка.		
			<i>Съ правой стороны:</i>		
	Р. Моча . . . . .	}	Гай и Безъименка.		
			<i>Съ лѣвой стороны:</i>		
			Петрушка.		
			Вѣтлянка.		
			Вязовка.		
			<i>Съ правой стороны:</i>		
Волга . . . . .	Р. Елань Приизъ.	}	Черновка.	}	
			Чувытчино.		
			Малый Елань, или Чагра		Березовка
					Ивановской
			Стерхъ.		
			Безъименка.		
			Тростянка.		
			<i>Съ лѣвой стороны:</i>		
	Малый Приизъ . . . . .	}	Камышевка.		
			Некленовка.		
			Ружьевка.		
			Красинькая.		
			Малая Солянка.		
			Куличиха.		
			<i>Съ правой стороны:</i>		
	Большой Приизъ . . . . .	}	Карлыкъ.		
			Березовка.		
			Вязовка.		
			Петровка.		
			Черновка.		
			Малая Овсянка.		
			Таволжанка.		



		<i>Съ лѣвой стороны:</i>
	<i>Большой Иртыш . .</i>	Большая, Средняя, Малая и Первая Глушица. Большая и Сухая Овсенка. Сестренка. Камеликъ, Клопиха, Толстовка, Сикмоковка, Большой и Малый Кучисумъ, Мюанга Мюосъ и Елюзанъ.
		<i>Съ правой стороны:</i>
		Безыменка.
	<i>Р. Волга. Р. Больш. Караманъ</i>	<i>Съ лѣвой стороны</i>
		Хайсулъ. Мечетка. Сусланъ.
	<i>— Торлыкъ . . . .</i>	Солянка и Безыменка.
		<i>Съ правой стороны:</i>
		Бизнакъ. Гамонъ.
	<i>Р. Ерусланъ . . .</i>	<i>Съ лѣвой стороны:</i>
		Большой и Малый Торгулъ. Солянка и Яма.

## 3) СТЕПНЫЕ РѢКИ:

*Съ правой стороны:*

<i>Таловку</i>	} Безыменка, Солянка, Камышловка, Яблоновка, Жестянка, Черылка, и Лугакъ.

*Съ лѣвой стороны:*

<i>Большой Узень . .</i>	} Алтата	Безыменка.
		Большая, Мал., и Средняя Березовка.
		Красная.
		Сулакъ и
		Чертала.



	}	Съ правой стороны:
<i>Р. Малый Узень.</i> . . . . .		Солянка и Безъимянка
	}	Съ лѣвой стороны:
		Суховая, Тулка и Солянка.
<i>Р. Папка.</i> . . . . .	}	Съ лѣвой стороны:
		Грязнуха и Безъимянка.

*Рѣка Волга* входитъ въ предѣлы Самарской губ. недалеко отъ устья р. Майны, у с. Старой-Майны, гдѣ, раздѣляясь островами на затоны и рукава (по здѣшнему ерики), течетъ по направленію къ западу, въ широкомъ ложѣ; не доходя до с. Благо-Яра, дѣлаетъ поворотъ на югъ, а отъ устья р. Сусканы, нѣсколько выше г. Ставрополя, подойдя къ Жигулинскимъ горамъ, возвышающимся по правому ея берегу, уклоняется на востокъ и быстро течетъ между Жигулинскими и Сокольими горами, подходящими, въ этомъ мѣстѣ, къ рѣкѣ, съ луговой стороны. Ниже г. Ставрополя, Волга течетъ однимъ русломъ и уже не раздѣляется на ерики, до самой Самары, гдѣ, сдѣлавши поворотъ на югъ, и потомъ черезъ 7 верстъ—на западъ, выходитъ изъ береговыхъ горныхъ кражей, разливается по лугамъ и извилистымъ нѣсколькими рукавами, образуя такимъ образомъ острова, въ полную воду покрывающіеся разливомъ. Обойдя Жигулинскія горы, Волга принимаетъ нормальное свое направленіе на югъ, и описываетъ значительную дугу, называемую »Самарскою лукою,« имѣющею протяженіа, по извилинамъ теченія Волги, до 80 верстъ; самое узкое мѣсто этой луки, между с. с. Ичирьевымъ—Буеракамъ и Рождественскимъ, составляетъ 22 версты. Противъ г. Сызрана, Волга еще круче поворачиваетъ на югъ и въ такомъ направленіи протекаетъ по всей западной границѣ Самарской губерніи.

Длина Волги въ Самарской губ. всего около 650 верстъ. Пространство это Волга протекаетъ по обширному лугу, огражденному съ нагорной стороны береговымъ, высокимъ и часто крутымъ краемъ, а съ лѣвой—пологими возвышенностями, исключая только пространства между городами Ставрополемъ и Самарою, гдѣ Сокольи горы, близко къ рѣкѣ, спускаютъ свои крутыя покатоств. Низменное, или луговое прибрежье Волги въ Самарской губ. изрѣзано озерами, болотами, протоками и заливами и окаймлено то борами сосноваго лѣса, то рощами березоваго, таловаго, и чаще кустарниками: ивы, клена, тополя и другихъ.





Волга вскрывается въ первой половинѣ апрѣля и замерзаетъ около половины ноября; но въ южной части губерніи рѣдко она вскрывается въ концѣ марта, а замерзаетъ въ началѣ декабря. Ледъ, весною, идетъ два раза, въ первой разѣ—Волжскій, во второй—Камскій; послѣдній рѣдко доходитъ до Николаевского, а тѣмъ болѣе до Ново-Узенскаго уѣзда.

Вода прибываетъ обыкновенно съ половины апрѣля до первыхъ чиселъ іюня; межень (обыкновенная высота воды) начинается съ половины іюня, но иногда въ концѣ этого мѣсяца начинается новая небольшая прибыль воды отъ таянья снѣговъ, въ вершинахъ р. Камы. Разливы, какъ вешній, такъ и лѣтній, бываютъ не одинаковы: въ иной годъ низменные мѣста заливаются верстѣ на 15 и на 20 ширины, въ другой—только на 6 и на 7 верстѣ; въ первомъ случаѣ рѣдко гдѣ видѣются острова, непокрытые водою.

Ширина Волги, въ сѣверной части губерніи, простирается до 2 верстѣ, противъ устья р. Сока до 3, у г. Самары—отъ 650 саж. до 700 саж.; при впаденіи рѣкъ Мочы и Иргиза—до 2 верстѣ, а при устьѣ р. Еруслана еще болѣе. Въ тѣхъ же мѣстахъ, гдѣ рѣка разделяется на рукава, главное русло имѣетъ отъ 200 до 350 сажень. Съ іюля мѣсяца, вода въ Волгѣ значительно отступаетъ отъ настоящихъ береговъ, оставляя по обѣимъ сторонамъ широкія, песчанья полосы. Но даже въ самую мелкую воду на этой рѣкѣ нигдѣ нѣтъ бродовъ. Самый глубокий фарватеръ проходитъ у Жигулинскихъ горъ, (гдѣ въ обыкновенную воду бываетъ до 4, а весною до 7 саж.,) противъ г. Самары, нѣсколько выше с. Болахова и Покровской слободы; а перекаты, или мели, находятся близъ устья р. Майны, у г. Ставрополя, с. Федоровки и д. Ширавы; такъ было по крайней мѣрѣ въ продолженіи навигаціи 1851 года. Вообще, фарватеръ часто измѣняется отъ наносныхъ песковъ, но лопманы и бурлаки, совершившіе нѣсколько путей, приучаются различать вновь образовавшіяся, песчанья отмели и, при осторожномъ ходѣ, рѣдко попадаютъ на косы и мели.

Старожилы въ г. Самарѣ говорятъ, что Волга, по ихъ замѣчанію, годъ отъ году мелѣетъ и безпрестанно измѣняетъ свое русло, а именно, плывя отъ Самары къ Саратову, старые ведовщики, или кормчіе, указываютъ на отмели и острова, образовавшіеся въ прежнихъ глубокихъ руслахъ, по которымъ, года два, или три назадъ, еще безпрепятственно ходили суда. Но изъ этого, впрочемъ, еще нельзя заключить, что Волга дѣйствительно мелѣетъ; напротивъ, совершенно другое замѣчается въ теченіи Волги нѣсколько выше Са-



мары, между Жигулинскими, съ правой, и Сокольими съ лѣвой стороны, гдѣ высота воды, по многимъ наблюденіямъ, измѣняется въ межень очень мало; случается, что иной годъ горизонтъ воды бываетъ выше прошлогодняго, въ другой, равняется, или понижается, противу глубины фарватера прежнихъ времянь; вообще, возвышеніе и пониженіе воды въ Волгѣ чрезвычайно неопредѣленны.

Теченіе Волги имѣеть неодинаковую быстроту; въ тѣхъ мѣстахъ, гдѣ рѣка не слишкомъ широка и соединяется въ одно русло между высокими берегами, какъ на примѣръ между Царевымъ-Курганомъ и г. Самарою, быстрота увеличивается до 7 и 8 верстъ въ часъ. Средняя же быстрота Волги въ Самарской губерніи немного менѣе 6 верстъ въ часъ, или въ секунду около  $5\frac{3}{4}$  англ. футовъ; паденіе рѣки отъ 6 до 8 дюймовъ, на каждую сажень.

Главные рукава Волги имѣють общее названіе *воложекъ*; многіе изъ нихъ захватываютъ своими извилинами значительныя площади, образуя такимъ образомъ острова и полуострова, при чемъ главное русло рѣки имѣеть ширину отъ 80 до 120 саж.; но нѣкоторыя воложки, по убыли внешней воды, въ сухое, знойное лѣто, пересыхаютъ и образуютъ отдѣльные пруды, или озера съ стоячею водою. Кромѣ означенныхъ воложекъ, въ межень, образуется множество ериковъ, а въ половодье—заливовъ.

Грунтъ рѣки большею частію песчаный, по мѣстамъ песчано-глинистый; въ вѣшнее половодье—плавательный и ямистый, но въ то же время на нѣкоторыхъ отмели наносится чистый песокъ и вездѣ, видны перетертая раковины и гальки разнообразныхъ форманій кремнистыхъ и сланцевыхъ породъ. Грунтъ береговъ: нагорнаго, состоитъ изъ опоки, содержащихъ въ себѣ глину, известъ, гипсъ и песчаный сланецъ, и преимущественно имѣеть видъ или песчано-каменистыхъ наносовъ, или глинистыхъ сланцевъ, и нерѣдко состоитъ изъ кургановъ сыпучаго песку. Грунтъ лѣваго, лугового берега песчано-каменистъ только между Ставрополемъ и Самарою, вообще же плавать, особенно между устьями Иргиза и Еруслана, часто также и песчанъ. По значительной ширинѣ луговъ, по лѣвому прибрежью Волги, между ея береговыми, высотами, командованіе нагорнаго берега надъ луговымъ встрѣчается только въ Самарской лукѣ, съ Жигулинскихъ высотъ надъ Сокольими горами. Луговой берегъ вообще ниже нагорнаго, но въ сѣверной части губерніи онъ болѣе высокъ чѣмъ низмень; хребты, простирающіеся къ Волгѣ между р. р. Майною, Черемшаномъ, Кондурчеемъ, Сокомъ и Кинелемъ съ Самарою, во многихъ мѣстахъ, сближаясь къ Волгѣ, поднимаются надъ горизонтомъ воды



отъ 10 до 15 и болѣе сажень, имѣя со стороны рѣки крутые и нерѣдко скалистые обрывы. Такой берегъ тянется почти въ прямомъ направленіи отъ с. Майны, мимо болотъ и озеръ, отходя отъ извилинъ рѣки на различное разстояніе. Ниже с. Каральчихи, противъ г. Симбирска, эти высоты лугового берега снова почти вплоть подходят къ Волгѣ и простираются далѣе такой же отвѣсною высотой (въ 10, 11 и 12 саж. надъ уровнемъ воды) пересѣкающеюся долинами устьевъ рѣкъ и рѣчекъ, впадающихъ въ Волгу. Приближаясь къ р. Соку, яръ этотъ понижается и дѣлается отложе, но потомъ вдругъ подходят Сокольи горы, которыхъ вершины часто равняются съ Жигулинскимъ краемъ. Приближаясь къ Самарѣ, Сокольи горы понижаются и дѣлаются пологими, а наконецъ, многими террасами постепенно, спускаются къ р. Самарѣ. Весь этотъ крутой и высокій берегъ покрытъ лѣсомъ, но вода до него доходитъ только въ вѣсныя разливы; въ обыкновенный же межень, между нимъ и рѣкой, остается широкая полоса низменнаго, песчанаго берега. Отъ лѣваго берега р. Самары до устья р. Мочи, дуга Волги сопровождается холмистою, едва заметною возвышенностію, сливающеюся съ степью. Далѣе, по Николаевскому и Новоузенскому уѣзд. низменная луговая полоса, отъ рѣки до степей, болѣе и болѣе расширяется, мѣстами отдѣляясь отъ воды, въ полной разливъ, невысокимъ, пловатымъ, или глинистымъ яромъ, поросшимъ лѣсомъ, а въ межень между рѣкою и этимъ яромъ остается песчаная, или болотистая отмель, изрѣзанная ериками и озерами, изрытая ямами, или пересѣченная буграми сыпучаго песку. Высоты нагорнаго берега Волги, на всемъ пространствѣ ея теченія по границѣ Самарской губ., идутъ отрогомъ отъ Урала, между р. р. Сокомъ и Самарою, потомъ, ниже г. Ставрополя и выше г. Самары, перерѣзываются Волгою и продолжаются по правому ея берегу, одною вѣтвію въ право, до устья Оки, а другою, склонясь на югъ, огибаютъ г.г. Волгскъ и Саратовъ и теряются въ холмахъ Кумской степи подъ г. Чернымъ Яромъ (Астраханской губ.) Горы эти имѣютъ вышину отъ 15 до 80 саж. надъ поверхностію воды, круты, но мѣстамъ скалисты и, въ Симбирской губ., покрыты лѣсомъ. Вышина ихъ, противу с. Майны, отъ 30 до 35 саж., далѣе онѣ понижаются, но отлогія мѣста въ нихъ встрѣчаются весьма рѣдко; ниже Киндякова они не высоки, но крутояры, потомъ опять возвышаются и принимаютъ скалистый характеръ, особенно противъ г. Ставрополя и по всей Самарской губѣ, гдѣ они составляютъ сплошную, береговую краю и известны подъ названіемъ Жигулинскихъ горъ, которыя постепенно понижаются, подходя къ г. Сызрану и



становятся (подъ названіемъ Кашпурскихъ, Дѣвскихъ и проч.) еще ниже, противъ устья р. Елань Иргиза, или Чаусы. Далѣе, въ Саратовской губ., нагорный берегъ весьма возвышается у г. Волгска и Саратова; къ Камышину же и Царыцину онъ значительно понижается и наконецъ, отъ устья р. Сарны, горы отходятъ отъ Волги.

Вся гряда возвышеній нагорнаго берега Волги, по теченію ее отъ устья Майны до г. Самары, большею частію спускается къ самой водѣ, только въ большихъ изгибахъ, она отдѣляется отъ рѣки, иногда на нѣсколько верстъ. Возвышенія эти взрыты безчисленными буераками и многими источниками, часто содержащими въ себѣ желѣзныя частицы. Берега этихъ источниковъ круглы, высоки и сыпучи; весною же, во время таянья снѣговъ, ключи эти превращаются въ стремительные потоки. Всѣ означенныя, береговыя горы содержатъ глину, известь, гипсъ, песчаный сланецъ, сѣру, асфальтъ, окамѣлости, желѣзные и соляныя источники. Далѣе, по Саратовской губ., мимо устья р. р. Мочи, Чаусы и Иргиза, нагорный берегъ состоитъ изъ тѣхъ же опокъ, только менѣе проявляется въ немъ металлическихъ породъ, рѣже встрѣчается сѣра, асфальтъ и т. п.; случается что въ Кашпурскихъ горахъ попадаетъ горючій сланецъ и слюда, а въ Дѣвскихъ, Рыбскихъ и Змѣевыхъ горахъ, между Сызраномъ и Саратовымъ, есть желѣзныя руды.

### Переправы черезъ Волгу.

Близъ какого мѣста и на какой дорогѣ.

Перевозочныя способы.

Примѣчанія.

*Ставропольскаго уезда.*

По тракту изъ Оренбурга по скотопрогонной дорогѣ изъ Уральска и Киргизскихъ степей къ г. Симбирску. Въ вешнее половодье, перевозъ начинается съ д. Часовны.

По подряду, содержится 8 досчаниковъ изъ которыхъ 7 имѣютъ 4 саж. ширины. Восьмой имѣетъ 5 саж. ширины и въ серединѣ имѣетъ 2 саж. ширины. Кроме того, 2 малые досчаники. У всѣхъ горизонтальныя, досчанники, весной, находятся при луговомъ берегу. Съ луговаго берега (въ крутовра, скотопрогонной и обдѣланнаго, а въ паннаго и обдѣланнаго, а въ межень—у изменной песчаной косы) перевозятъ къ северному концу г. Симбирска. Въ началѣ лѣта, разстояніе переправы болѣе 2-хъ верстъ, а въ прочее время около 480 саж. Дежурныя досчанники, весной, находятся при луговомъ берегу. При



тые полы и кругомъ попутномъ вѣтрѣ, употреб- борты въ  $\frac{3}{4}$  арш. ляются паруса, въ против- вышины. номъ случаѣ—весла.

*Пригородокъ Бѣлый-Яръ*, про- тивъ г. Сенгилея. На скотопрогонной и проселочной доро- гѣ.

Два досченика, у- добные для перевоза всякихъ тяжестей. Для перевозки же во- инскихъ, сухарныхъ и фуръ и артиллерій- скихъ орудій потре- буются ихъ сплаци- вать вмѣстѣ. Дежур- ной досченикъ нахо- дится при Бѣломъ- Ярѣ.

Изъ Бѣлаго-Яра поднима- ются вверхъ по Воложку, по- томъ, выѣхавъ на Волгу, спускаются къ г. Сенгилею, и выгружаются у подвала. Въ половодье разстояніе пе- ревоза бываетъ около 8 вер., а лѣтомъ 4 и 5 верстѣ. При попутномъ вѣтрѣ идутъ на парусахъ.

При с. Хрящев- кѣ, противъ с. Мор- довки, на ското- прогонной доро- гѣ.

Два досченика, у- добные только для постановки неболь- шаго экипажа.

Изъ с. Хрящевки пере- правляются къ с. Мордовкѣ Сенгилейскаго уѣзда.

Изъ с. Ягодна- го въ с. Поводьви- ченское, Сенгиле- евскаго уѣзда, по проселочной доро- гѣ.

Нѣсколько неболь- шихъ досчениковъ, у- добныхъ только, для постановки телѣгъ и почтовыхъ повозокъ.

Съ низменнаго, незаселен- наго берега, на которомъ поставленъ одинъ шалашъ, переправляются къ с. Под- вальному. Дежурныхъ до- счениковъ нѣтъ.

Г. Ставрополь, на малой почтовой доро- гѣ изъ Орен- бурга и отъ Сергіе- вскихъ Минераль- ныхъ водъ, въ Сям- бирскѣ.

Одинъ досченикъ, вмѣющій до  $10\frac{1}{2}$  ар- шинъ длины и  $4\frac{1}{2}$  арш. ширины въ се- рединѣ. Другой ма- лой досченикъ въ 7 арш. длины и въ 3 арш. шир. Кроме то- го, есть еще третій до- сченикъ, сверхъ кон- трактованнаго числа, такой же величины. Всѣ они съ бортами.

Въ полоую воду, перепра- ва начинается отъ верхнаго конца города, и сначала под- нимаются по залитымъ лу- гамъ, шестами, а черезъ рус- ло Волги на веслахъ, или, при попутномъ вѣтрѣ, на пару- сахъ; при семъ быстрота во- ды сноситъ досченикъ отъ 4 до  $5\frac{1}{2}$  верстѣ, ниже устья р. Усы, гдѣ устроена при- стань. При малой водѣ пе- ревозъ находится на лугу, ниже впаденія Ставрополь- ской Воложки въ Волгу. При



*Самарскаго уѣзда.*

*Г. Самара.* На почтовомъ трак-  
тѣ изъ Симбирска  
въ Оренбургъ. Тутъ  
же проходятъ и  
скотопроезныя  
дороги изъ Ураль-  
ска и Киргизскихъ  
степеней.

Три досченика, имѣ-  
ющихъ до  $10\frac{1}{4}$  арш.  
длины и отъ 4-хъ до  
 $4\frac{1}{2}$  арш. ширины.  
Три малыхъ досчен-  
ника въ 3 арш. шири-  
ны и отъ 6 до 7 длины  
и нѣсколько лодокъ.  
Досченики устроены  
изъ одной лодки, проѣзжаютъ  
крытой досчатымъ  
помостомъ съ бор-  
томъ въ 4 и 5 верш.  
вышины. Для боль-  
шихъ, громоздкихъ  
экипажей сплавива-  
ютъ двѣ лодки и по  
крываются палубой,  
переправляются отъ города  
во въ сильный вѣ-  
теръ и въ противную  
погоду на такихъ  
двойныхъ досчени-  
кахъ плыть опасно.

переправѣ на веслахъ, до-  
сченики сносятъ быстротою  
воды на 3 и на 4 вер., и тогда  
это разстоянiе, до пристани  
къ устью р. Усы, тянется  
по нагорному берегу биче-  
вой; въ попутный же вѣ-  
теръ—на парусахъ и при-  
стаютъ къ перевозу праваго  
берега. Въ полую воду, пе-  
реправа длится отъ 3 до 5  
часовъ, потому, что пере-  
плываютъ отъ 6 до 10 вер.  
Въ межень, въ 2 и 3 часа,  
на разстоянiи 4 вер. Близъ  
перевозовъ есть небольшiя,  
деревянныя строенiя.

Перевозъ устроенъ на сѣ-  
верномъ концѣ города, у  
винныхъ подваловъ, за Стру-  
ковскимъ садомъ. При ма-  
лой водѣ, высаживаютъ въ  
пескахъ, на нагорномъ бере-  
гу противъ с. Рождественска-  
го; въ межень останавлива-  
ются у острова, съ котораго  
изъ одной лодки, проѣзжаютъ  
крытой досчатымъ  
помостомъ съ бор-  
томъ въ 4 и 5 верш.  
вышины. Для боль-  
шихъ, громоздкихъ  
экипажей сплавива-  
ютъ двѣ лодки и по  
крываются палубой,  
переправляются отъ города  
прямо до означеннаго села  
и пристаютъ у самаго на-  
горнаго берега, вблизи до-  
мковъ. Дежурный досченикъ  
всегда находится въ Роже-



На проселочной дорогѣ изъ с. Екатириновки въ нагорную сторону, черезъ с. Севрюкаево; тутъ же проходить и скотопроезная дорога.

С. Севрюково, на дурной проселочной дорогѣ въ с. Виновку.

Дер Горки, на проселочной дорогѣ въ с. Ермакова, на нагорномъ берегу.

По скотопроезной дорогѣ, изъ Оренбурга въ Сызрань, перевозъ устроенъ въ д. Переволокъ, на нагорномъ берегу.

На этой же, скотопроезной дорогѣ, при поворотѣ на оной съхутора, выстроеннаго на р. Тростянкѣ, по на-

На этомъ перевозѣ находится до 15-ти досчениковъ, для переправы скота и обозовъ съ товарами, идущихъ въ Уральскъ

Малый досченикъ, на которомъ перевозятся только телги и небольшія повозки.

Въ такомъ же видѣ какъ и предъидущій.

Четыре малыхъ досчаника, на которыхъ однако можно переправлять кареты и другіе громозкіе экипажи, для сухарныхъ же фуръ, потребовалось бы сплавивать по два досченика.

10-ть Досчаниковъ, удобныхъ для перевоза на нихъ всякихъ экипажей.

ственскомъ, прочіе у г. Самары, на луговомъ берегу.

Разстояніе этого перевоза бываетъ отъ 1½ до 6 вер., для дежурнаго досченика на луговомъ берегу нѣтъ, но переправясь изъ с. Севрюкова, досченикъ ждетъ когда соберутся нѣсколько чел., или возовъ.

Досченикъ постоянно находится у нагорнаго берега близъ с. Виновки; съ луговаго же берега дожидаются прихода досченика и перевозятъ обратно тогда когда наберется нѣсколько чел., или возовъ.

Досченикъ находится у с. Ермакова; съ луговаго берега, иногда приходится дожидаться перевоза болѣе полусутокъ.

На луговомъ берегу нѣтъ никакихъ зданій, кромѣ шалаша, временно устраиваемаго; а также нѣтъ и дежурнаго досчаника; профъзжіе дожидаются, когда досчаникъ приплыветъ съ нагорной стороны.

Всѣ досчаники находятся при с. Петерскомъ, у нагорнаго берега; по этому съ луговой стороны часто приходится долгое время дожидаться прихода досченика,



правленію къ сел.  
Печерскому.

Въ с. Батраки. 10-ть Досчениковъ,  
На дорогѣ изъ О- удобныхъ для пере-  
ренбурга и Ураль- правы кареть и дру-  
ска, чрезъ г. Сыз- гихъ громоздкихъ э-  
ранъ, въ Карлин- кинажей; но еслибы  
скую слободу (Сим- потребовалось пере-  
бирской губ.), на возить полковыя су- сторонѣ. Въ разливъ же, при-  
Московскомъ поч- харныя фуры, то стають выше села въ 3-хъ  
товомъ тракѣ. пришлось бы связы- верстахъ. Длина перевоза въ  
вать по два досчени- прямую линію болѣе 4-хъ  
ка вмѣстѣ.

на открытой мѣстности.

Съ хутора, находящагося  
на луговомъ берегу, при устьѣ  
р. Тростянки, переправляют-  
ся къ Батракекому сел., рас-  
положенному въ нагорной  
сторонѣ. Въ разливъ же, при-  
стають выше села въ 3-хъ  
верстахъ. Длина перевоза въ  
прямую линію болѣе 4-хъ  
верстѣ. Дежурный досченикъ  
всегда находится на луго-  
вомъ берегу, прочіе—въ с.  
Батракахъ, на нагорномъ.  
При недостаткѣ досчениковъ,  
для переправы обоза и ско-  
та, берутъ досченики изъ с.  
Костычей, находящагося въ  
6-ти верстахъ выше; эти до-  
сченики менѣе батрацкихъ.

#### *Николаевскаго уезда.*

На проселоч- Четыре малыхъ  
ной дорогѣ изъ г. дощеника, но удоб-  
Николаевска въ г. ныхъ къ постановкѣ  
Хвальска, не- большихъ экипажей,  
ревозъ устроенъ только не сухарныхъ  
близъ д. Ливовны, полковыхъ фуръ.

На луговомъ берегу нѣтъ  
дежурнаго досченика и ни  
какого жилья; проезжающіе  
должны дожидаться прихо-  
да досченика съ нагорной  
стороны.

С. Болаково, Шесть дощениковъ  
по малому почто- большихъ и удоб-  
вому тракту изъ ныхъ къ перевозу  
г. Николаевска въ кареть; кромѣ того  
г. Волгскъ, черезъ четыре досченика  
с. Архангельское, малыхъ.

Вблизи перевоза есть де-  
ревяныя зданія. Дежурные  
досченики содержатся у обо-  
ихъ береговъ. Въ вешнее  
половодье, переправляются  
прямо изъ Болакова въ с.  
Архангельское.

С. Красный Яръ. Четыре досченика  
На той же дорогѣ, большихъ и четыре  
только изъ с. Крас- малыхъ; первые у-  
наго Яра переправ- добны для перевоз-

На луговомъ берегу нѣтъ  
у перевоза строевій и всѣ  
досченики находятся у г.  
Волгска.





ляются въ г. ки всякихъ экипа-  
Волгскъ. жей.

*Новоузенскаго уезда.*

**Покровская** Десять большихъ до-  
слобода, противъ счениковъ и нѣсколь-  
г. Саратова, на ма- ко малыхъ; первые  
ломъ почтовомъ удобны для перевоз-  
трактѣ изъ г. По- ки на нихъ всякихъ  
во - Узенска и съ экипажей. Кромѣ то-  
Эльтонскаго соле- го, есть разной вели-  
наго озера. чины лодки и косо-  
ушки. На луговой  
сторонѣ находятся тоже у песчаной косы, или  
только два дежурные карги, съ полъ-вереты не  
досченика и нѣсколь-  
ко лодокъ, прочія перевоза, въ обыкновенную  
стоятъ у нагорнаго воду, бываетъ до 3 $\frac{1}{2}$  веретъ,  
берега, въ городской а въ разливы до 6-ти веретъ,  
пристани. потому что вода далеко сно-  
ситъ досченикъ.

При хуторѣ Бе- Четыре досченика  
резиномъ, на про- меньшаго размѣра и  
селочной дорогѣ одинъ большой. Кро-  
изъ деревень, рас- мѣ того, нѣсколько  
положенныхъ по лодокъ.  
р. Еруслану, въ Ду-  
бовскій хуторъ, на  
нагорную сторону  
и Добрянское се-  
леніе.

**Николаевская** Шестъ большихъ  
слобода, по соле- досчениковъ и нѣс-  
возному тракту съ колько малыхъ; кро-  
Эльтонскаго озера мѣ того, есть лодки  
въ Камышинѣ и в косоушки. Судовъ  
проселочной доро- по ровну какъ у г.  
гѣ изъ г. Царев- Камышина, такъ и у  
ска. слободы.

Въ полуую воду, перевозъ  
устроивается у самой слобо-  
ды, и досченики пристають  
къ верхней части города,  
подъ довольно крутой яръ.  
Въ межень, же перевозъ и-  
детъ отъ слободы, въ 200 и  
болѣе саж., съ низменнаго,  
песчаного берега и пристають,  
тоже у песчаной косы, или  
карги, съ полъ-вереты не  
доѣзжая города. Разстояніе  
перевоза, въ обыкновенную  
воду, бываетъ до 3 $\frac{1}{2}$  веретъ,  
а въ разливы до 6-ти веретъ,  
потому что вода далеко сно-  
ситъ досченикъ.

Перевозъ этотъ имѣеть  
значеніе въ промышленномъ  
отношеніи, потому что чрезъ  
него доставляются, съ нагор-  
ной стороны на луговую, раз-  
ныя деревянныя подѣлки, и  
крестьяне деревень, располо-  
женныхъ по р. Еруслану,  
перезѣжаютъ здѣсь, отпра-  
вляясь на базары въ г. Ка-  
мышинъ.

Этотъ перевозъ находится  
въ предѣлахъ Астраханской  
губ. Царевскаго уѣзда; онъ  
значителенъ по тому коли-  
честву сала, которое пере-  
возится черезъ него въ г.  
Камышинъ.



Кромѣ того, почти въ каждомъ при—вожскомъ селеніи содержится перевозъ на лодкахъ и, смотря по погодѣ и разливу Волги, иногда, на время, по мѣстамъ, прекращается; вообще же чрезъ эти частные перевозки, содержащіеся обывателями, или попеченіемъ сельскихъ обществъ, переправы воинскихъ обозовъ, транспортовъ и командъ неудобны, а не рѣдко и вовсе не возможны.

Перевозы прекращаютъ свое дѣйствіе: 1) при сильномъ напорѣ льда Волжскаго и Камскаго, два раза въ годъ; но въ южной половинѣ губерніи Камскій ледъ уже незначителенъ и рѣдко препятствуетъ переправѣ, 2) при осеннихъ заморозкахъ, когда ледъ еще слишкомъ слабъ, чтобы можно было ѣздить по нему, и въ то же время препятствуетъ плаванію досечениковъ и 3) въ бурную погоду.

Мостовъ черезъ Волгу нѣтъ и вездѣ не представляется возможности устроить ихъ по всему теченію рѣки мимо Самарской губ., иначе какъ на судахъ, и то только въ межень сухого лѣта, въ узкомъ руслѣ.

Вся луговая, прибрежная сторона Волги въ Самарской губ. составляетъ широкую, рѣчную долину, перерѣзанную то извысками, то горами, какъ напримѣръ отъ устья рѣки Сока до впаденія р. Самары. Долина эта носитъ видимыя слѣды нѣсколькихъ разновременныхъ осадковъ ила, остающагося на лугахъ, послѣ убыли весенней воды. При всѣхъ почти устьяхъ побочныхъ рѣкъ, особенно при р. р. Сока, Самарѣ и Иргизѣ, въ іюнѣ и въ іюлѣ, встрѣчаются высохшія лужи, выстланныя тонкимъ слоемъ массы желто-сѣраго цвѣта, образовавшейся изъ водяныхъ растений, которыя, по испареніи воды, отъ солнечныхъ лучей, высушиваются. Остальная же часть всей этой обширной, рѣчной долины, послѣ убыли вешней воды, быстро покрывается прекрасною травою; въ августѣ здѣсь производится сѣнокосъ, и прибрежные жители получаютъ значительныя выгоды отъ огромнаго сбора сѣна. Но если разливы Волги такъ полезны для орошенія долинъ, то въ отношенія сообщеній по нимъ, въ вешнія половодья, представляется много препятствій; тогда перевозки увеличиваются въ три и четыре раза по широтѣ рѣки, становятся затруднительны въ противный вѣтеръ, опасны и невозможны въ бурю. Отъ этого, съ первыхъ чиселъ апрѣля до половины іюня, не рѣдко встрѣчаются остановки въ переправѣ черезъ Волгу транспортовъ и проѣзжающихъ, а тѣмъ болѣе задерживается перегонка гуртоваго скота. Кромѣ вешняго половодья, въ Волгѣ бывають еще три прибыли воды: Крещенская, лѣтняя около 20 іюля, и осенняя, но всѣ три незначительны; рѣдко гдѣ, даже по луговой



сторонѣ, рѣка выходитъ изъ береговъ, ибо высота воды увеличивается только отъ одного до двухъ футовъ.

Въ промышленномъ отношеніи, Волга имѣетъ чрезвычайно большое значеніе для Самарской губ. и главнѣйше по сбыту пшеницы къ верховымъ пристанямъ, а также сала и другихъ произведеній луговой стороны. Сплавомъ по Волгѣ, всѣ прибрежныя селенія Самарской губ. получаютъ лѣса строевой и дровами. Изъ Пермскихъ и Екатеринбургскихъ заводовъ, по Камѣ и Волгѣ, доставляются: жельзо, чугуны и металлическія издѣлія, а съ Нижегородской ярмарки и изъ Казани—бакалейные, панскіе и галантерейные товары и проч.

Пристани, на протяженіи теченія Волги по границѣ Самарской губ., находятся въ слѣдующихъ мѣстахъ:

Въ Самарѣ, съ которой въ навигацію 1850 г. отошло 386 судовъ, съ грузомъ 55,100,000 пуд., на сумму 3,759,132 руб. серебромъ.

*Самарскаго уѣзда:*

	Судовъ.	Пудовъ.	На сумму руб. сер.		
Въ с. Екатериновскомъ . . . . .	17	134,713	57,840	—	—
— — Костычахъ . . . . .	1	8,680	3,720	—	—
— — Царевщинѣ . . . . .	5	7,100	700	—	—

*Ставропольскаго уѣзда:*

Въ с. Хрящевкѣ . . . . .	3	20,301	5,107	—	—
— — Майнѣ . . . . .	3	38,430	11,325	—	—
— — Федоровкѣ . . . . .	1	125	508	—	—

*Николаевскаго уѣзда:*

Въ с. Болаковѣ . . . . .	3	28,900	10,500	—	—
— — Павинскомъ . . . . .	1	2,200	825	—	—
— кол. Екатериненштадской .	2	5,750	6,400	—	—

*Ново-Узенскаго уѣзда:*

— слоб. Покровской . . . . .	2	6,300	5,950	—	—
------------------------------	---	-------	-------	---	---

Привезено было въ эту же навигацію къ пристани г. Самары, на 93 судахъ и 36 плотахъ, разной клади, на 433,607 руб. сер. Къ прочимъ пристанямъ привозъ былъ незначителен (\*).

Судоходство по Волгѣ начинается со вскрытіемъ рѣки и продолжается до замерзанія, т. е. отъ половины апрѣля до половины ноября. Оно не встрѣчаетъ никакихъ препятствій до іюля мѣсяца; съ этого времени песчаная отмель, *перекаты*, затрудняютъ ходъ судовъ, сидящихъ болѣе 6 и 7 фут. въ водѣ; такихъ отмелей, на протяженіи теченія Волги мимо Самарской губ., находится нѣсколь-

(\*) О рѣчномъ судоходствѣ въ 1853 г. см. вѣдомость подъ № 3.



ко, но главные изъ нихъ, въ навигацію 1851 г., были выше устья р. Майны, противъ г. Ставрополя, у с. с. Федоровки и Пестравы. Фарватеръ часто измѣняется отъ наносныхъ песковъ, но волжскіе лоцманы и многіе изъ бурлаковъ, такъ свыкаются съ волжскими водами, что, безъ предварительнаго измѣренія и безъ маяковъ, умѣютъ различать вновь образовавшіяся, песчаная отмели. Однакожь, не смотря на нѣкоторую практическую опытность этихъ людей и знаніе ими мѣстности, не рѣдко случается, въ сентябрѣ и ранѣе, особенно при быстрой убыли вешней воды, что суда и даже пароходы, а тѣмъ болѣе громозкія, коноводныя машины становятся на мель и, при быстрой убыли воды, часто остаются (исключая однако пароходовъ) на песчаныхъ отмеляхъ и островахъ, до будущей весенней прибыли воды. Кромѣ того, суда подвергаются порчѣ и задержкамъ отъ коршей, или огромныхъ деревьевъ, сорванныхъ разливомъ съ береговъ, на верховьяхъ Волги и ея притоковъ и гонимыхъ стремленіемъ воды, по глубинѣ и дну рѣки. Въ полоую воду, корши не опасны, но, по убыли воды, суда часто повреждаются, а иногда и разбиваются. Особенно много наносится коршей въ 15 верст. ниже г. Самары, на крутомъ изворотѣ рѣки. Отъ штормовъ, на Волгѣ каждый годъ бывають несчастія и хотя суда, опрокинутыя бурями, и вытаскиваются послѣ на берегъ; но поправка ихъ и потеря груза разоряють хозяевъ.

При осеннихъ заморозкахъ, судоходство прекращается, и суда, остановленная льдомъ, стараются доташиться, только до перваго селенія, гдѣ грузъ переносится на берегъ, а судно остается въ водѣ.— Названіе, размѣры употребляемыхъ судовъ на Волгѣ и количество груза, поднимаемаго каждымъ, показаны въ слѣдующей таблицѣ:

Названіе судовъ.	Длина ихъ въ сажняхъ.	Ширина въ сажняхъ.	Поднимаютъ груза пудовъ.	Примѣчаніе.
Пароходы. . .	24—36	5—6	20,000—50,000	Съ парусами.
Подчалки, или баржи. . . . .	30—40	5—6 <sup>3</sup> / <sub>4</sub>	30,000—80,000	
Конно-машинныя суда. . .	26—38	6—6 <sup>3</sup> / <sub>4</sub>	50,000—90,000	Плоскдонныя съ палубами.
Подчалки ихъ. . .	28—36	6—6 <sup>3</sup> / <sub>4</sub>	35,000—70,000	



Расшивы . . .	7—13	3—7	10,000—28,000	Остро-кильня, съ палубами и парусами; но тихвинки, иногда, строятся безъ палубы.
Кладцыя . . .	7—9	1½—3	3,000—5,000	
Тихвинки . . .	7—9	2⅓—4	6,000—10,000	
Барки . . . . .	17—22	4—8	20,000—80,000	Плоско-донныя, безпалубныя, употребл. только къ низовому ходу, ежели не подчалены къ конно-машиннымъ судамъ. Палубныя употребляются также къ низовому ходу.
Полубарки . . .	7—9	3½—5	8,000—20,000	
Коломенки . . .	14—18	4—7	15,000—25,000	
Бѣлянки . . . . .	8—9	3—4	8,000—15,000	
Шитики . . . . .	7—12	4—6	7,000—10,000	
Досченики . . .	6—8	1⅔—2½	500—2,000	
Морскія лодки .	7—9	1¾—2	1,000—2,000	
Рѣчныя лодки .	2—4	1—1½	200—400	Остро-кильня, безъ палубы, но досченики устроены такъ, что удобно на нихъ становятся экипажи и скотъ; они употребляются на перевозахъ.

Кромѣ того, для рыбной ловли употребляются такъ наз. прорѣзы, большія рыбацкія лодки съ лирами, для сплава живой рыбы. Прежде лѣсъ плавилъ въ соймахъ (\*), или чрезвычайно длинныхъ плотахъ, особенной укладки и связи; нынѣ же какъ дровяной, такъ и строевой лѣсъ гонять внизъ по Волгѣ, на баркахъ, полубаркахъ, прежняго устройства бѣлянахъ и въ плотахъ, имѣющихъ длины до 60 и болѣе сажень. Надсмотръ за судоходствомъ по Волгѣ раздѣленъ на дистанціи, и протяженіе рѣки, по границамъ сѣверной половины Самарской губ., отъ устья Майны до впаденія р. Мочи, наз. *Самарскою дистанціею*, а далѣе на югъ, до предѣловъ Астраханской губ., *Саратовскою*. Суда, владающія по первой дистанціи, въ случаѣ надобности, должны сносятся съ Самарскимъ смотрителемъ судоходства, въ вѣдѣніи котораго находится также судоходство по впадающимъ въ Волгу рѣкамъ: Самарѣ и Майнѣ, которыя впрочемъ, только во время разлива судоходны и то на незначительное разстояніе: 1-я до Бобровской мельницы, на 45, или 50 верстъ, какъ равно и впадающая въ нее р. Кинель — до мельницы выше д. Удачи, верстъ

(\*) Отъ 30 до 60 саж. длины, связать до 4 футовъ въ водѣ и вмѣють отъ 100 до 150 рабочихъ: соймы управляются двумя веслами.



на 10-ты; 2-я до с. Майны, вер. на 12. Полагають, что какъ Самара, такъ равно Кинель и Майна могли бы быть судоходны, во время вешняго половодья, почти до половины теченія, если бы мельничныя плотины, были съ исправными шлюзами, или запруды — обведены каналами, по крайней мѣрѣ для пропуска барокъ и полубарокъ съ строевымъ лѣсомъ, въ которомъ чувствуется большой недостатокъ, особенно для подворающихся новыхъ поселенцевъ, въ верховьяхъ означенныхъ рѣкъ.

Собственно изъ произведеній Самарской губ., съ ея пристаней на Волгѣ, вывозится всякаго рода хлѣбъ, но преимущественно: пшеница, горохъ, топленое сало, сырыя кожи, соль, шерсть овечья и козья, шадрикъ для поташныхъ заводовъ, поташъ и нѣкоторые другіе предметы, въ маломъ количествѣ.

Главный продуктъ вывоза составляетъ хлѣбъ и преимущественно пшеница бѣлотурка; особенно много отправляютъ его въ зернѣ изъ Самары и съ Балаковской пристани; къ первому пункту свозятъ хлѣбъ изъ селеній, расположенныхъ по долинамъ р.р. Сока, Кондурчя, Хорошенькой, Кинеля и Самары. Г. Самара имѣетъ очень выгодное положеніе, находясь на почтовой дорогѣ изъ Москвы въ Оренбургъ, при устьѣ значительной, сплавной рѣки Самары, и въ центрѣ самой населенной и хлѣбородной части луговой стороны Волги. Ко второй, т. е. Балаковской пристани, свозятъ хлѣбъ изъ селеній, находящихся по р.р. Мочи и Иргизу и изъ другихъ мѣстъ Николаевского уѣзда, извѣстнаго богатствомъ земледѣльческой производительности и скотоводствомъ (\*).

По привозной торговлѣ, первое мѣсто занимаетъ сплавъ лѣса къ Волжскимъ пристанямъ Самарской губ., изъ верховыхъ мѣстъ Волги и Камы; къ одной Самарской пристани прилавляютъ строеваго и дровянаго лѣса болѣе чѣмъ на 50 тыс. руб. сер., привозъ къ этой пристани чугуна, разныхъ металлическихъ вещей, желѣза и бакалейныхъ товаровъ тоже не маловаженъ. Въ прочія же, прибрежныя мѣста и селенія идетъ этихъ товаровъ не много; въ сентябрѣ приплываютъ суда съ Нижегородской ярмарки къ Самарской пристани съ разнымъ грузомъ и вещами, которые скупаются для расхода по губерніи, а нѣкоторая часть ихъ отправляется сухопутно черезъ степи въ Уральскъ, Оренбургъ и на линіи — къ Киргизскимъ степямъ.

(\*) Кроме того, нерѣдко, по разнымъ обстоятельствамъ, во время половодья, суда, барка, плоты и лодки съ грузомъ пристають къ г. Ставрополю, сл. Николаевской, къ деревнямъ, принадлежащимъ помѣщикамъ въ Николаевскомъ уѣздѣ: Наградовкѣ, Павловской и Троицкой и къ колоніямъ: Шафтаузенъ, Луцериъ и с. Шоватый-ерикъ, а главное — къ Барановской.



Въ предѣлахъ Самарской губ. не строятъ судовъ; они строятся въ Казани, Балахнѣ и въ другихъ мѣстахъ по Волгѣ, Камѣ и Бѣлой. Лодки и досечники дѣлаются въ с. с. Майнѣ, Оедоровкѣ, г. г. Ставрополѣ и Самарѣ, с. Балаковѣ, Екатерининской колоніи, въ Покровской слободѣ и въ другихъ при-волжскихъ селеніяхъ, особенно тамъ, гдѣ учреждены перевозки.

Аммуницію и всѣ потребности для войскъ, которыя можно отправлять въ отдѣльныхъ тюкахъ, или ящикахъ, удобно сплавлять на судахъ съ палубами и предпочтительно на пароходныхъ баркахъ. Для помѣщенія людей и всякаго рода тяжестей, въ большомъ числѣ и количествѣ, могутъ быть употреблены барки, полубарки и вообще всѣ плоскодонныя суда, безъ палубъ, и имѣющія ровный полъ; особенно хороши для этого досечники; но такъ какъ пароходы, несравненно удобнѣе всѣхъ означенныхъ судовъ для плаванія въ верхъ и въ низъ по теченію, а барки ихъ нынѣ устриваются съ возможностью помѣщенія значительнаго числа пассажировъ, то вѣроятно, въ случаѣ надобности для перевоза воинскихъ командъ по Волгѣ, паровыя суда будутъ предпочтены прочимъ.

Въ незначительномъ числѣ суда можно нанять въ Самарѣ во время ихъ зимовокъ; съ открытіемъ навигаціи всѣ они отправляются нагруженныя пшеницей, поташемъ, саломъ и пр. въ Казань, Нижній-Новгородъ и Рыбинскъ, а потомъ нѣкоторыя съ Нижегородской ярмарки и изъ Казани приходятъ обратно къ Самарской пристани, на зимовку. Пароходы же всѣхъ компаній ходятъ мимо г. Самары во все время навигаціи. Весьма малая часть здѣшнихъ купцовъ имѣютъ собственные суда, но ѣздить для найма ихъ въ Казань, гдѣ находится большая часть судовладельцевъ.

Пароходами управляютъ шкиперы, или капитаны, большею частью иностранцы, особенно въ компаніи Волжскаго пароходства; кромѣ того, въ помощь имъ по хозяйственной части и для приѣма пассажировъ и груза, на нѣкоторыхъ, большихъ пароходахъ находятся особые прикащики; для управленія ходомъ парохода—два лоцмана, а дѣйствіями машины—машинисты. За присмотромъ надъ рабочими, чистотою и исправностію палубы и всего такелажа занимается штурманъ, или выбирается одинъ изъ лучшихъ, исправныхъ судорабочихъ, который называется *водоливомъ*. Ходовыми судами управляютъ два лоцмана, 2 водолива и отъ 3 до 50 бурлаковъ, смотря по количеству груза и ходу. На коноводныя машины и на подъемъ бичевой судовъ, вверхъ по Волгѣ, рабочіе нанимаются изъ разныхъ губерній, и для этого приѣзжаютъ на баркахъ и лодкахъ, или про-



ходить партиями въ Астрахань, Саратовъ и Самару, также въ с. Болохово, колонію Екатериненштатъ, с. Федоровку, Майну и другія пристани Самарской губ., гдѣ бываетъ значительная нагрузка шеницы, сала и проч.

Пароходы совершаютъ путь свой изъ Самары въ Рыбинскъ въ 15 или 25 дней, смотря по грузу и удачному ходу; отъ Самары до Нижняго-Новгорода въ 10 и 15 дней, до Казани въ 5 и 7 дней; внизъ по рѣкѣ, отъ Самары въ Саратовъ въ 3 и 4 дни, до Дубовскаго посада въ 5 и 6 дней и до Астрахани въ 7 и 10 дней; изъ Рыбинска же въ Самару пароходы приплываютъ въ 8 и 12 дней, изъ Нижняго-Новгорода въ 3 и 5 сутокъ, изъ Казани въ 2 и 4 дни. Суда совершаютъ путь свой изъ Самары въ Казань, бичевой, или перетяжкой въ 25 или 30 дней, въ Нижній-Новгородъ—отъ 50 до 65 дней, въ Рыбинскъ отъ 60 до 80 дней. Изъ Астрахани въ Самару въ 30 и 45 дней, изъ Саратова въ 20 и 25 дней. Плата съ суда: отъ Самары до Казани отъ 5 до 7 коп. сер., до Нижняго-Новгорода отъ 8 до 12 коп. сер., до Рыбинска отъ 10 до 18 коп. сер. Изъ Нижняго-Новгорода въ Самару, по окончаніи ярмарки, цѣны бываютъ выше; напримѣръ съ цибика чай берутъ отъ 25 до 35 коп. сер. На сроки, плата также возвышается, смотря по скорости доставки и количеству штрафной суммы за неустойку и просрочку. Ни на одной изъ пристаней Самарской губ. нѣтъ искусственныхъ набережныхъ, и очень рѣдко гдѣ, для облегченія погрузки тяжестей, скопаны и обдѣланы крутости береговъ, даже въ г. Самарѣ нѣтъ очищенной и всегда равно удобной пристани и мѣста для загрузки и разгрузки судовъ; почти вся набережная завалена мусоромъ и застроена домами, лавками, балаганами и хлѣбными анбарами. Вообще же, на протяженіи всего теченія р. Волги, по границѣ Самарской губ., нѣтъ никакихъ сооружений для улучшенія судоходства; фарватеръ рѣки не обозначается ни въ межень, ни въ половодье; нѣтъ расчищенного и хоть сколько нибудь обдѣланнаго бичевника, что чрезвычайно затрудняетъ плаваніе и ходъ на бичевой.

Зимняя дорога по Волгѣ окончательно и постоянно устанавливается въ декабрѣ, около Рождества, а прекращается съ половины марта; ниже г. Самары, зимній путь переводится съ нагорнаго берега на рѣку, не надолго, по тонкости льда и потому что ледъ этотъ не скоро крѣпнетъ; иной же годъ начинаютъ ѣздить по Волгѣ на саняхъ и въ ноябрѣ, какъ это было въ 1849 году.

Волга, по теченію мимо Самарской губ., изобилуетъ разнаго рода рыбою; рыбная ловля находится здѣсь въ рукахъ нѣсколькихъ вла-





дѣльцевъ прибрежныхъ имѣній и откупщиковъ, которые, владея значительными капиталами, могутъ брать на торгахъ большіе участки и, потомъ, раздробляя ихъ, съ большою для себя выгодною, отдавать, по мелочамъ, мѣстнымъ прибрежнымъ жителямъ. Рыбная ловля производится, какъ въ самой рѣкѣ, такъ и въ озерахъ и заливахъ. Самый удачный ловъ бываетъ весною. Сильное развитіе рыбной промышленности въ низовьяхъ Волги и на приморскихъ затокахъ Астраханской губ. не допускаетъ чистаковую, крупную рыбу подниматься далеко вверхъ по рѣкѣ, а потому, въ предѣлахъ Самарской губ., рыбопромышленность не приноситъ большой выгоды: рѣдко когда попадется въ неводъ осетръ, еще рѣже бѣлуга; болѣе ловятся: севрюга, сомъ, судакъ, лещъ, язь и предпочтительно стерлядь. На продажу внѣ губерніи вывозится рыбы и икры на сумму отъ 14,000, до 15,000 руб. сер. Оброчныхъ съ рыбныхъ ловель получается въ губерніи до 4,300 руб. сер. Рыбныя ловли отдаются съ торговъ въ арендное содержаніе; торги сѣм, возвышая цѣны, ежегодно увеличиваютъ доходы Министерства Государственныхъ имуществъ. Свойство воды въ Волгѣ, до г. Самары, известковое, далѣе песокъ и илъ смягчаютъ ее, а ниже Покровской слободы она содержитъ въ себѣ уже части поваренной соли. Волжская вода повсюду вкусна, здорова и годна для употребленія въ пищу, но въ разливы она очень мутится и тогда надо очищать ее черезъ уголь.

Волга служитъ основаніемъ благосостоянія прибрежныхъ жителей въ Самарской губ. Разливъ ея водъ утучняетъ луга на далекое разстояніе; удобный водяной путь по Волгѣ даетъ способы сбывать, по выгоднымъ цѣнамъ, избытокъ отъ урожая хлѣбовъ, а также другія мѣстныя произведенія за предѣлы губерніи и получать, извнѣ, необходимые продукты и товары. Въ военномъ отношеніи, въ настоящее время, Волга имѣетъ значеніе относительно доставки провіанта въ Астраханскій край и къ войскамъ лѣваго фланга Кавказскаго корпуса, куда доставляются также артиллерійскіе и комиссаріатскіе запасы.

*Р. Майна* беретъ начало съ отроговъ Уральскаго хребта, на юго-востокѣ Казанской губ. и протекая на юго-западъ входитъ въ предѣлы Ставропольскаго уѣз. Самарской губ.; потомъ поворачиваетъ на сѣверозападъ и вливается въ Волгу, недалеко отъ с. Утки и Старой Майны. При устьѣ своемъ, Майна судоходна и представляетъ удобную пристань для судовъ, которыя принимаютъ тутъ, весною, грузу отъ 45,000 до 46,000 пудовъ разнаго хлѣба и, частію, обручей изъ таловаго лѣса, а лѣтомъ привозятъ: строевой и дровяной лѣсъ, желѣзо известку, рыбу и проч.



Длина теченія р. Майны по Самарской губ. составляетъ около 60 верстъ. Правый берегъ ея командуетъ лѣвымъ; онъ довольно высокъ, но рѣдко гдѣ крутъ. Лѣвый берегъ отлогъ и часто низокъ, оба лѣсисты. При весеннемъ разливѣ, до впаденія съ лѣвой стороны рѣчки Красной, вода рѣдко когда выходитъ изъ береговъ, по кругости и возвышенности ихъ; далѣе же, прибрежныя мѣста потопляются, а при с. Майнѣ разливъ простирается до  $2\frac{1}{2}$  вер. Ширина русла Майны, выше Красной рѣчки, около 10 саж., потомъ оно начинаетъ расширяться отъ 30 до 50 саж. Грунтъ, мѣстами, хрящеватый, мѣстами глинистый; глубина, въ обыкновенную воду, отъ 3 до 7 фут. и потому на Майнѣ много бродовъ. Мосты устроены при с. Средней Майнѣ, на мельничной плотинѣ; мостъ этотъ не сносится и въ весеннее половодье; другой мостъ находится при с. Старой Майнѣ; онъ весной разбирается и тогда, на 6 недѣль, устраивается перевозъ на 2 досченикахъ.

Въ Самарской губ., въ Майну впадаютъ съ лѣвой стороны р. р. Хмелевка, Татарка, Киндалка, Красная и Урень.

Рыбы въ Майнѣ много; болѣе ловятся: сазань, язь, окунь, налимъ, лещъ и др. Вода вкусна и здорова. Мельницы находятся въ Средней и Старой Майнахъ.

*Р. Большой Черемшанъ* выходитъ изъ той же, холмистой возвышенности, какъ и р. Майна, только начало свое беретъ въ Бугульминскомъ уѣз. недалеко отъ границы Ставропольскаго; въ Самарскій же уѣздъ входитъ близь с. Старой Кармалы, гдѣ, поворотивъ на сѣверо-западъ, соединяется, въ Ставропольскомъ уѣз., съ р. Малымъ Черемшаномъ и впадаетъ въ Волгу, при с. Хрящевкѣ, представляя, въ устьѣ своемъ, удобную для судовъ пристань.

*Р. Большой Черемшанъ* имѣетъ длины около 120 вер. Пространство между обоими Черемшанами неизменно и, во многихъ мѣстахъ, покрыто лѣсомъ. Отъ соединенія ихъ, правый берегъ почти вездѣ лѣсистъ до с. с. Таборнаго. По лѣвому берегу болѣе открытая равнина простирается отъ впаденія р. Грязнухи, при с. Лебляжьемъ, до с. Николаевского Черемшанскаго. При разливѣ, пространство между Малымъ и Большимъ Черемшанами потопляется такъ, что, отъ соединенія обоихъ разливовъ, мѣстность заливается на 7 и 10 вер. въ ширину; при с. Мелекесѣ—верстѣ 7, при с. Николаевскомъ Черемшанѣ вер. 3, тогда до послѣдняго могутъ доходить суда; далѣе же мельничныя плотины и недостаточная глубина препятствуютъ плаванію барокъ и плотовъ. Рѣка входитъ въ обыкновенные берега въ июль мѣсяцъ. Сѣнокосы встрѣчаются болѣе на лѣвомъ бе-



регу, но и на правомъ ихъ довольно, въ особенности на безлѣсномъ пространствѣ, отъ д. Таборной до с. Хрящевки.

Ширина Малаго Черемшана, при д. Сахчѣ, отъ 25 до 30 саж.; ширина Большаго Черемшана до впаденія въ него перваго, не много болѣе; ниже соединенія ихъ, ширина русла простирается отъ 40 до 70 саж. Берега ихъ обрывисты, грунтъ песчаный; глубина, въ позднее, лѣтнее и осеннее время, незначительна.

Въ Большой Черемшанъ впадаютъ, съ правой стороны, р. р. Малый Черемшанъ, Болотная, Мелекесъ, Тія, Ерыкла, Сосновка и много ключей. Съ лѣвой стороны: Сухой Авраль, Малый Авраль и Су-сканъ (Малый).

Р. *Сусканъ* течетъ по Ставропольскому уѣзду не болѣе 50 вер. и вливается въ Волгу; она извилиста, быстра, не глубока и шириною всего отъ 5 до 10 саж.; но при устьѣ, между Сокольими горами, составляетъ значительную долину, которая, при разливѣ рѣки, покрывается водою, въ ширину отъ 200 до 350 саж. Въ Сусканѣ ловятся: сазанъ, стерлядь, окунь, въз, налимъ и разная мелкая рыба.

Р. *Сокъ* беретъ начало изъ отроговъ Уральскаго хребта, въ сѣверной части Бугурусланскаго уѣзда, не далеко отъ д. Сакормары, и, протекая на юго-западъ, мимо Сергѣевскихъ минеральныхъ водъ и зашт. г. Сергѣевска, соединяется, въ 25 вер. отъ своего устья, съ р. Кондурчей, и вливается въ Волгу, нѣсколько ниже Царево-Городищенской слободы, Самарскаго уѣзда.

Длину всего теченія Сока считаютъ до 180 вер.; ширину отъ 15 до 30 саж., глубину отъ 5 до 8 футъ. Правый берегъ преимущественно гористъ, но лѣвой же сторонѣ болѣе луговъ и пахатныхъ полей, лежащихъ на пологихъ возвышенностяхъ. Въ Сокъ впадаютъ, съ правой стороны, кромѣ Кондурчей, рѣчки: Ельшанка, Байтугаль, Чесновка, Семедба, Раковка, Большой и Малый Суртъ. Съ лѣвой: Троставка, Сургуть, (замѣчательная по сѣрнымъ и нефтянымъ ключамъ, находящимся въ ее долині), Хорошенькая и другія.

Сокъ въ рѣдкихъ мѣстахъ имѣетъ удобные броды; мосты же устроены въ слѣдующихъ мѣстахъ: въ д. д. Чекалхѣ, Ельшанкѣ, Чесновкѣ, противъ зашт. г. Сергѣевска и Сергѣевскихъ водъ, близъ с. Раковки, д. Каменки и въ пригородѣ Красномъ-Ярѣ, на прогонной дорогѣ изъ Оренбурга въ Симбирскъ.

Р. *Кондурчей*, главный притокъ Сока, сбѣгаетъ съ пологихъ возвышенностей, въ сѣверной части Самарскаго уѣз. и съ начала, верстъ 20-ть, течетъ на сѣверъ, потомъ круто поворачиваетъ на югъ и, въ этомъ направленіи, вливается въ Сокъ. Длина Кондурчей око-



до 120 вер., ширина отъ 12 до 25 саж., глубина отъ 4 до 7 фут. Съ верховьевъ, берега Кондурчей песчано-глинисты, потомъ съ обѣихъ сторонъ, то разстилаются луга, то сближаются невысокія горы; отъ д. Кобельмы оба прибрежья равно степныя, къ устью же—низменныя и болѣе луговыя.

Р. Кондурчей принимаетъ въ себя, съ правой стороны, р. р. Березовку, Ельшанку и Старый Болынь; съ лѣвой: Шиловку Большой и Малой Кондубулакъ, Чесновку и другія.

На р. Кондурчей мосты находятся: въ с. с. Старой Пурлатъ, по мельничной плотинѣ, въ Кондурчѣ, въ Супоневѣ, на скотопротогонной дорогѣ изъ Оренбурга въ Симбирскъ, въ Красномъ, Кабельмѣ и въ Старомъ-Буарѣ.

*Рѣка Самара* выходитъ изъ западныхъ скатовъ Общаго-Сыр-та, близъ границъ Оренбургской губерніи съ Самарской, и, протекая на сѣверо-западъ, поперекъ всей губерніи, на пространствѣ 394 верстѣ, при г. Самарѣ вливается въ Волгу. Ширина этой рѣки отъ 20 до 40 саж. Глубина отъ 5 фут. до 2 саж. При разливѣ, Самара судоходна для всякаго рода судовъ, исключая конномашинныхъ и ихъ подчалъ, до Бобровской мельницы, верстѣ 45, или 50 отъ впаденія рѣки этой въ Волгу; но мелкосидящія въ водѣ суда и барки могутъ доходить до самаго г. Бузулука, что уже испытано сплавомъ съ этого мѣста, на баркахъ, ишеницы въ Самару, во время вешняго половодья. Разливъ бываетъ въ ширину, по долинѣ и лугамъ, отъ 2 до 6 вер.; обыкновенно, прибывъ воды начинается въ концѣ апрѣля и продолжается до 20 чиселъ мая; въ свои же берега рѣка входитъ не ранѣ июля мѣсяца.

Въ р. Самару впадаютъ слѣдующія рѣки: съ правой стороны: Кувай, Солдатская, Красная, Большой и Малой-Уранъ, Нижній-Уранъ, Моховая, Ельшанка, Вязовка, Токъ, Борорка, Тулукъ, Кинель и другія; съ лѣвой стороны: Лебяжья, Ветланка, Воробьевка, Дальняя и Ближняя-Сорока, Погромная, Бузулукъ, Виновка, Мойка, Таволжанка, Съѣзжая, Домашка и Черновка. Изъ означенныхъ рѣкъ замѣчательны: Нижній-Уренъ, протекающій до 50 верстѣ; Токъ, имѣющій болѣе 100 верстѣ длины и описывающій, своимъ извилистымъ теченіемъ, дугу, огибающую почти всю середину Бузулукскаго уѣзда, и Кинель, который будетъ описанъ ниже.

Течение Самары не быстро. Здѣшніе старожилы говорятъ, что Самара, также какъ и Волга, годъ отъ году постепенно мелѣетъ, отъ этого и быстрота ее уменьшилась.

Съ самыхъ верховьевъ Самары, оба берега ея гористы и долина



неширока; съ устья нижняго Урана, лѣвый берегъ понижается и дѣлается положе и холмистѣе, но правый, до самаго впаденія р. Кинеля, гористъ; около г. Бузулука таятся, то съ правой, то съ лѣвой стороны, отдѣльныя и большею частію крутыя возвышенности; отъ с. Повинскаго, дуга становится шире и по нимъ р. Самара раздѣляется на нѣсколько рукавовъ, затоновъ и озеръ; все это отдалаетъ прибрежныя высоты на большое разстояніе отъ рѣки; далѣе правый берегъ опять командуетъ надъ степнымъ, но при входѣ рѣки въ Самарской уѣздъ, обѣ стороны почти сравниваются. Отъ бывшей крѣпости Борской, до с. Федоровки, дуга разстилаются преимущественно у нагорнаго берега. Съ устья Кинеля, правая сторона дѣлается круче и выше, но за 12 вер. до Волги она начинаетъ спускаться къ этой сторонѣ террасами, изъ которыхъ, на самыхъ нижнихъ, выстроены г. Самара; лѣвый же берегъ, на всемъ означенномъ пространствѣ теченія Самары, представляетъ возвышенную степь, полого склоняющуюся къ рѣкѣ и дугамъ Самарской долины.

Берега р. Самары имѣютъ грунтъ преимущественно глинистый съ примѣсью хрища, пластовъ чернозема, а въ низменностяхъ — ила и песка.

Мосты устроены въ г. Бузудукѣ и въ с. Бобровкѣ на мельничныхъ плотинахъ; при разливѣ устроивается перевозъ, на досчаникахъ и челнокахъ. Мостъ на проселочной дорогѣ, въ пригородѣ Алексѣевскомъ, въ весеннюю, полую воду, разбирается и устроивается перевозъ на лодкѣ, на 6 или на 8 недѣль; рѣка тутъ разливается отъ 4 до 5 вер. въ ширину. Въ с. Смышляевкѣ, мостъ на проселочной дорогѣ разбирается, въ разливъ, и устраивается перевозъ на малыхъ досчаникахъ, на 6 или на 5 недѣль; рѣка въ этомъ мѣстѣ разливается до 6 верстѣ. Въ г. Самарѣ, на дорогѣ изъ Уральска, мостъ сдѣланъ на плотахъ въ 65 саж. длины. При разливѣ, онъ разродится и учреждается перевозъ на большихъ и малыхъ досчаникахъ, изъ которыхъ, каждый устроенъ изъ одной большой лодки, но въ случаѣ нужды можно ихъ связать по два; перевозъ продолжается съ Апрѣля до Юля и имѣетъ длины отъ 4 до 5 верстѣ; въ бурную погоду, переправа сопряжена съ опасностію, а иногда и вовсе прекращается.

Въ промышленномъ отношеніи, р. Самара имѣетъ значеніе для Самарскаго и частію Бузулукаго уѣзда. По ней, верстѣ 15-ть въ верхъ, въ вешнее половодье, ходятъ пароходы и парусныя суда, а до Бузулука—барки съ известію и разнымъ грузомъ, и отъ туда возвращаются съ овеницею, илецкою солью и другими продуктами. Здѣсь



многие думаютъ, что учрежденіе воднаго сообщенія по р. Самарѣ, хотя съ Мая до Июля, будетъ имѣть очень значительное вліяніе на благоустройство прибрежныхъ селеній, которыя весьма нуждаются въ строевомъ и дрованомъ лѣсѣ и покупаютъ его, гужевой, за дорогую цѣну. Въ р. Самарѣ ловятся разнаго рода рыбы, но эта промышленность весьма незначительна.

*Р. Кинель* вытекаетъ въ сѣверо-восточной части Бузулукскаго уѣзд., съ отроговъ Уральскаго хребта; при входѣ въ Самарскій уѣздъ, она дѣлается довольно значительною рѣкою; сначала она течетъ на югъ, потомъ поворачиваетъ на юго-западъ. Кинель, какъ и Самара, протекаетъ по песчаному грунту, въ высокихъ, обрывистыхъ берегахъ. Ширина рѣки, отъ ея верховьевъ до с. Кривой-Луки, отъ 20 до 25 саж., далѣе до д. Удачи 28—32 саж. Ниже этой деревни, ширина русла увеличивается отъ 40 до 60 саж.; но при впаденіи въ Самару снова уменьшается до 30 саж. Кинель во многихъ мѣстахъ имѣетъ до 7 и 8 футовъ глубины, но есть и броды; въ вершинахъ рѣки они встрѣчаются часто, а ниже д. Удачи, бродъ находится только въ томъ мѣстѣ, гдѣ пролегаетъ, оставленная нынѣ, почтовая дорога изъ Самары въ Оренбургъ; этотъ послѣдній бродъ въ  $1\frac{3}{4}$  арш. глубины.

Теченіе р. Кинеля не быстрое, но очень извилистое, по широкому луку, покрытому рощами и борами разнаго лѣса, множествомъ озеръ, сухихъ и болотистыхъ протоковъ и болотъ. Ширина луговъ отъ 1 до 4-хъ верстъ. При слияніи съ р. Самарою, разливы простирается отъ 4 до 5 верстъ; выше, около д. Удачи—отъ 2 до 3 верстъ, а при Кривой-Луцѣ еще менѣе. Ниже впаденія, съ правой стороны, р. Сарбай, Кинель снова разливается на нѣсколько верстъ.

Въ Кинель впадаютъ рѣчки: Черновка, Шохапка, Пичагай, Кинельчикъ, Тростанка, Запрудная, Вазовка и другія; изъ нихъ болѣе прочихъ замѣчательна р. Сарбай, впадающая съ правой стороны, нѣсколько ниже д. Путиловки.

При верховьяхъ р. Кинеля, оба берега гористы, правый командуетъ лѣвымъ; далѣе послѣдній отлагъ и не рѣдко низменъ, а правый все возвышенъ и, мѣстами, крутъ и даже обрывистъ, какъ наприм. отъ с. Кривой-Луки до Преображенскаго. Ниже д. Удачи, нагорный берегъ удаляется отъ рѣки, оставляя въ верету ширины луга и не высокую, запаханную равнину а, поровнявшись съ пригородомъ Алексѣевскимъ, круто поворачиваетъ на лѣво, высокою горою замыкая луга р.р. Самары и Кинеля.

Длина всего теченія р. Кинеля болѣе 150 вер. При разливѣ, эта рѣка судоходна до мельницы при д. Удачѣ. Мосты находятся: въ



Сарбастъ, Кривой-Лукъ, на скотопрогонной дорогѣ изъ Оренбурга, чрезъ с. Красный-Яръ, въ Симбирскъ. Въ обѣихъ мѣстахъ эти мосты разбираются и тогда содержатся лодки для перевоза пѣшихъ. Перевозъ экипажей и тяжестей прекращается, на время разлива, отъ 3 до 5 недѣль; ниже д. Удачи—на почтовой дорогѣ изъ Самары въ Оренбургъ—моста не имѣется, но находится перевозъ на 3 досчанникахъ, изъ которыхъ 2 устроены на двухъ лодкахъ и третій на одной. Переправа тутъ остается только при самой большой водѣ; когда же вода не много убудеть, то досчаники спускаются по Кинелю до его устья, гдѣ пролегаетъ проселочная дорога изъ Алексѣевска въ Бобровку, служащая вмѣсто почтовой. Въ этомъ мѣстѣ имѣется мостъ, который, при разливѣ, разбирается и, покуда вода еще мала, для переправы служатъ тѣ же самые досчаники. Когда же разливъ достигаетъ ширины отъ 4 до 5 верстъ, то досчаники переводятся вверхъ до означенной переправы и остаются тамъ до убыли воды при устьѣ; послѣ чего снова спускаются для перевоза, на мѣсто моста. Перевозъ употребляется въ продолженіи отъ 6 до 8 недѣль.

Мельницы на Кинелѣ имѣются: близъ д. д. Удачи, Богдановки и выше, въ нѣсколькихъ мѣстахъ.

Рѣка Кинель орошаетъ луга, пашни и огороды многихъ деревень, расположенныхъ по его прибрежьямъ.

*Р. Икъ*, выходя изъ Общаго Сырта, сперва течетъ на югъ, но вскорѣ круто поворачиваетъ на сѣверъ и переходитъ въ этомъ направленіи, пограничную черту Самарской губ., отъ Оренбургской, поворачиваетъ на сѣверо-западъ и двумя рукавами впадаетъ въ Каму. Длина теченія его около 500 в., ширина отъ 20 до 45 саж., глубина отъ 4 до 8½ ф. Икъ судоходенъ почти съ половины своего теченія, но мѣстные жители мало пользуются этимъ путемъ. Берега Ика гористы и не рѣдко крутыми скалами спускаются къ рѣкѣ. Долина его, въ предѣлахъ Самарской губ., не широка. Теченіе Ика быстро, грунтъ дна, также какъ и береговъ, часто каменистъ. Рыбы много и вкусъ ее очень хвалятъ.

*Р. Моча* беретъ начала съ отроговъ Общаго Сырта, близъ границы Николаевскаго уѣзда съ Бузулукскимъ и, протекая болѣе половины своей длины по направленію къ западу, у с. Покровскаго (Самарскаго уѣзда) круто поворачиваетъ на сѣверъ и, близъ с. Екатериновки, вливается въ Волгу. До учрежденія Самарской губ., р. Моча составляла, въ завожскомъ краѣ, границу Саратовской губерніи отъ Симбирской.



Въ эту рѣку, съ лѣвой стороны, впадаютъ рѣчки: Петрушка, Вѣглянка и Вязовка, а съ правой—нѣсколько незначительныхъ ручьевъ и другихъ маловажныхъ притоковъ.

На р. Мочѣ мосты устроены, въ с. Березовомъ-Гаѣ, по мельничнымъ плотинамъ, въ Кольванѣ, Троицкомъ и Покровскомъ; всѣ они, на вешнее половодье разбираются, а въ послѣднемъ мѣстѣ, на это время, на 3 или 4 недѣли учреждается перевозъ на досчаникѣ. Кромѣ того, есть еще мосты въ с. Титовкѣ и въ Горкахъ по мельничнымъ плотинамъ. Проѣздъ на нихъ весной прекращается недѣли на три. Прибрежье р. Мочи съ обѣихъ сторонъ имѣетъ видъ холмистой степи, слегка склоняющейся къ рѣкѣ и оканчивающейся крутыми, но невысокими берегами, глинисто-пловатой почвы; съ лѣвой стороны, дождевые потоки и ключи изрыли мѣстность оврагами болѣе чѣмъ съ правой. Течение р. Мочи очень извилисто; длина всего пространства, которое оно протекаетъ не болѣе 200 верстъ, но по изгибамъ рѣки будетъ до 350 вер., ширина русла отъ 20 до 25 саж., глубина отъ 4 до 6½ фут.; луга только близь устья; въ прочихъ мѣстахъ, берега покрыты солонцами.

*Р. Елань Иргизъ, или Чагра* выходитъ изъ западныхъ склоновъ степныхъ, плоскихъ возвышенностей, отдѣляющихъ притоки волъ системъ Иргиза и Мочи. Елань Иргизъ составляется изъ родниковъ близь сел. Колокольцова и, сначала, принимая направленье на сѣверъ между д. д. Ивановкой и Романовкой, потомъ круто поворачиваетъ на западъ и, въ этомъ направленіи, достигаетъ с. Новотульского, гдѣ, разбиваясь на рукава, склоняется къ югу и соединяется съ ериками Волги. Длина течения Чагры до 100 вер., ширина отъ 10 до 18 саж., глубина отъ 3 до 8 футовъ; къ устью своему она судоходна; въ половодье суда могутъ подыматься до 15 верстъ вверхъ по теченію. Изъ притоковъ Елань Иргиза заслуживаютъ быть упомянутыми р. р. Черновка, Чувыччина, а въ особенности Елань Чагра; при устьѣ послѣдней, въ 1849 г., учреждена приставь, къ которой подходятъ съ Волги суда для нагрузки пшеницей, свозимой сюда изъ деревень сѣверо-западной части Николаевского уѣзда. Кромѣ того, съ Чагринской пристани сплавляютъ по Елань Иргизу: сало, медъ, воскъ и нѣкоторыя ремесленные произведенія мѣстныхъ жителей.

Мосты устроены по мельничнымъ плотинамъ у многихъ деревень, какъ на скотогонномъ трактѣ изъ Уральска въ Самару, такъ и на проселочныхъ дорогахъ въ Николаевскъ и Самару; въ верховьяхъ же Елань Иргиза есть много бродовъ, но тошкость береговъ дѣлаетъ ихъ не вездѣ удобными.





*Р. Малый Иргизъ* выходитъ не далеко отъ с. Марьевки и ското-прогонной дороги изъ Уральска въ Самару; вершину его составляютъ рѣчки Черновка и Тростянка; потомъ въ него впадаютъ съ правой стороны рѣчки: Мокрая и Ивановской Стерхъ, а съ лѣвой Камышевка, Некленовка, Ружьевка, Краснишская, Малая Саянка, Куличиха и Березовка. Малый Иргизъ, протекая около 100 вер., вливается при с. Усѣйскомъ въ рукавъ Волги; другою же вѣтвю—въ р. Еланъ Иргизъ; ширина русла отъ 8 до 15 саж., глубина отъ 2 до 6 саж.; въ сухое лѣто во многихъ мѣстахъ совсѣмъ пересыхаетъ. Мосты по мельничнымъ плотинамъ почти въ каждомъ прибрежномъ селеніи; бродовъ вездѣ много.

*Рѣка Большой-Иргизъ*, самая значительная изъ степныхъ рѣкъ Николаевского уѣзда, беретъ начало вблизи источниковъ р. Мечи, изъ пологого склона плоской возвышенности, или юго-западныхъ отроговъ Общаго-Сырта, проходящихъ по границѣ земель Уральскаго Войска и, усилившись двумя значительными притоками (рѣчками Большою-Глушицею и Каралыкомъ) течетъ большими и частыми извилинами, по широкимъ лугамъ, понерегъ всего Николаевского уѣзда, имѣя направленіе сначала на сѣверъ, а далѣе на юго-западъ и западъ. При устьѣ своемъ, дробится по изменной долинѣ на рукава и впадаетъ въ Волгу тремя устьями, не много ниже г. Волгска (Саратовской губ.) лежащаго на изгорной сторонѣ. Большой-Иргизъ такъ извилистъ, что отъ г. Николаевска до устья своего, въ прямой линіи на 65 вер., онъ протекаетъ болѣе 500 вер. разстоянія. Вся же длина этой рѣки, въ прямомъ направленіи, около 400 верстъ, а по излучинамъ около 1,000 вер. Ширина ее, въ верховьяхъ, отъ 3 до 8, далѣе до 16, а къ устью до 40 саж.; глубина сначала до 2½ фут., потомъ увеличивается до 8 и 9 футовъ; дно ямисто, то иловато, то глинисто, то песчано, какъ равно и грунтъ береговъ, которые вообще не высоки, но часто обрывисты, кое-гдѣ пересѣчены оврагами, изрѣдка покрыты лѣсомъ, а на возвышенностяхъ видны деревни хорошо населенныя и устроенныя. При Большомъ-Иргизѣ лежатъ: г. Николаевскъ и слобода Мосты. Долина рѣки обозначается весеннимъ разливомъ въ ширину до 2 и болѣе верстъ, а при г. Николаевскѣ не болѣе 50 саж., при устьяхъ же этой рѣки луга разстилаются до 10 и болѣе верстъ. Разлитіе рѣки начинается съ первыхъ чиселъ апрѣля, а иногда и вкорѣ послѣ вскрытія рѣки отъ льда, примѣрно въ концѣ марта, и продолжается до послѣднихъ чиселъ мая, или до половины іюня; по убыли воды въ свои берега, на долину остаются озера, изобилующія рыбою, и



болота, къ которымъ слетается разная дичь. Впрочемъ, не всякую весну и не вездѣ, рѣка Большой-Иргизъ выходитъ изъ береговъ своихъ, особенно въ верховьяхъ. Во время половодья, сухопутное сообщеніе черезъ рѣку Большой-Иргизъ прекращается и тогда перевозъ производится на досчаникахъ, въ слѣдующихъ мѣстахъ: 1) въ г. Николаевскѣ, по проселочной дорогѣ въ г. Ново-Узенскъ, 2) въ с. Красномъ-Ярѣ, по проселочной дорогѣ изъ Покровской слободы въ с. Балаково, 3) въ д. Маломъ-Кутумѣ (постоянный) по дорогѣ изъ Покровской слободы въ г. Николаевскъ, 4) въ с. Мостахъ (гдѣ предполагается учредить уѣздный городъ) по дорогѣ въ г. Уральскъ. По вступленіи же рѣки въ свои берега, сообщеніе производится по мельничнымъ плотинамъ и мостамъ; послѣднихъ по всему Большому-Иргизу считается 18; изъ нихъ замѣчательны слѣдующіе: 1) въ с. Красномъ-Ярѣ, 2) въ д. Порубежкѣ, 3) въ с. Мостахъ, и 4) при Уметѣ Иргизскомъ, по дорогѣ въ Уральскъ. Прочіе весьма незначительны и служатъ болѣе для сообщенія между селеніями, расположенными по обѣимъ сторонамъ рѣки; по нимъ затруднительно было бы перевезти большія тяжести и артиллерійскія орудія. Мельничныхъ плотинъ считается всего 29, примѣчательнѣйшія изъ нихъ: 1) въ с. Быковѣ, 2) Малопереконномъ, 3) с. Березовкѣ, 4) въ г. Николаевскѣ, 5) близъ с. Пестровки, 6) въ с. Константиновкѣ, и 7) въ с. Большой-Глушицѣ. Бродъ имѣется при д. Малой-Глушицѣ; глубина его до 3-хъ четвертей. Въ малую воду, въ продолженіи трехъ недѣль мая мѣсяца, Большой-Иргизъ дѣлается судоходнымъ отъ устья до г. Николаевска. Постоянный сплавъ здѣсь начался съ 1836 года, когда слобода Мечетная была возведена на стенью уѣзднаго города, названнаго Никольскимъ; но, въ малую воду, барки съ большимъ грузомъ терпятъ остановки отъ мельничныхъ плотинъ, а иногда и плоты съ деревяннымъ и строевымъ лѣсомъ съ трудомъ доводятся до половины этого воднаго пути.

Съ увеличеніемъ народонаселенія и распространеніемъ хлѣбопашества, въ заволжскомъ краѣ, и сплавъ по Большому Иргизу становится все болѣе и болѣе. Съ устья Волги и изъ с. Балакова проходятъ въ верхъ по рѣкѣ, каждую весну, отъ 8 до 12 барокъ и до 30 плотовъ съ сосновымъ и еловымъ лѣсомъ, а изъ Николаевска на лодкахъ и баркахъ спускаютъ къ Волгѣ: пшеницу, рыбу и сало. Барки эти бывають длиною около 12 саж., шириною 3 саж.; всѣ онѣ вообще строятся плоскодонными; груза поднимаютъ, смотря по прибыли воды отъ 6,000 до 8,000 пуд., и болѣе, при чемъ имѣютъ



осадку въ водѣ до 3-хъ фут. Вода въ Большомъ Иргизѣ имѣеть зеленоватый цвѣтъ; она нѣсколько горька и пахуча, что происходитъ отъ медленнаго теченія по иловатому, а въ нѣкоторыхъ мѣстахъ по солонцеватому грунту дна, такъ же отъ сильныхъ жаровъ лѣтомъ и отъ гниенія разныхъ органическихъ веществъ; впрочемъ, воду этой рѣки не признають вредною для пищи, что доказывается здоровьемъ прибрежныхъ жителей. Во время вешняго половодья, вкусъ воды бываетъ лучше, отъ того, что теченіе рѣки дѣлается нѣсколько быстрее.

Въ Большой Иргизъ, съ правой стороны, впадаютъ рѣчки: Каралыкъ, Березовка, Визовка, Пестровка, Чернава, Малая Овсянка и Таволжанка. Съ лѣвой: Большая, Средняя, Малая и Первая Глушницы, Большая и Сухая Овсянка, Сестренка, Камеликъ, Клониша, Толстовка, Сакмаковка, Большой и Малой Кушумъ, Мааига, Миосъ, Елюзамъ и другія; изъ всѣхъ означенныхъ притоковъ нѣсколько замѣчательны: Сестренка и особенно Камеликъ, или Таловка; первая течетъ съ юга на сѣверъ на пространствѣ 50 верстъ, а послѣдняя, принявъ въ себя рѣчки Камышлыкъ, Яблоновку, Жестянку, Черыклу и Луганиху, протекаетъ болѣе 100 верстъ, въ извилистомъ направленіи и вливается въ Большой Иргизъ.

*Р. Большой Караманъ* беретъ начало свое изъ возвышенныхъ степей, близъ хуторовъ Еланскаго и Бабова; протекаетъ съ востока на западъ по сѣверной части Ново-Узенскаго уѣз., болѣе 100 вер., и вливается въ Волгу нѣсколькими рукавами въ многочисленные затоны и волжскіе протоки, при колоніи Теллузы. Ширина рѣчки до 10 саж., глубина до 6 фут., берега глинисто-иловатые, хрящеватые и изрѣдка песчаные, не рѣдко круто-яры. Въ Большой Караманъ впадаютъ рѣчки: Хайсуль, Мечетка и Суела.

*Р. Ерусланъ* выходитъ изъ сѣверной части Ново-Узенскаго уѣз., не далеко отъ границы Николаевскаго и, направляясь сначала на югъ, при д. Усть-Таргунъ, уклоняется къ западу; у хут. Безкоровайнаго дѣлаетъ поворотъ еще круче и, нѣсколько ниже Усть-Ерусланскаго поселка, вливается въ Волгу; съ ней соединяется р. Таргунъ, впадающая съ лѣвой стороны и составляющая, вмѣстѣ съ Ерусланомъ, границу Ново-Узенскаго уѣзда отъ Царевскаго, или Самарской губ. отъ Астраханской.

Длина теченія Еруслана около 180 вер., ширина отъ 4 до 12 саж., глубина до  $7\frac{1}{2}$  ф., а мѣстами, въ ямахъ, и болѣе. Теченіе имѣеть медленное; грунтъ дна и береговъ глинистый; по прибрежью верховьевъ рѣки лежатъ солонцы, а къ устью—пески; отъ этого вода Еруслана,



до половины теченія, нѣсколько солоновата, хотя и годна къ употребленію въ пищу, а ниже слободы Дьяконовки, отъ песчаной почвы, дѣлается лучше на вкусъ. Берега сначала круты и, мѣстами, обрывисты, но ближе къ истоку рѣки становятся положе и, отходя отъ русла, окаймливаютъ широкіе луга. Ерусланъ только во время самой значительной воды въ Волгѣ, или очень большихъ снѣговъ зимой и быстро таянья ихъ въ дружную весну — вездѣ выходитъ изъ береговъ; чаще же онъ заливаетъ только тѣ луга, гдѣ низменности подходятъ къ самому руслу. Въ половодье, для сообщенія, имѣются не большіе плоты по канату, въ слѣдующихъ мѣстахъ: 1) Близъ д. Солоповки, по солевозному тракту съ Эльтонскаго озера къ Покровской слободѣ и 2) При д. Зоринѣ по почтовой дорогѣ изъ г. Саратова въ г. Ново-Узенскъ. Послѣ убыли воды, устриваются мосты и исправляются мельничныя плотины, но эти исправленія оканчиваются не ранѣе Юля, слѣдов., въ Маѣ и Іюнѣ чрезъ многія изъ нихъ сообщеніе прекращается, и вообще эти плотины такъ узки и такъ непрочны сдѣланы, что для провозу черезъ нихъ артиллеріи и тяжелыхъ обозовъ непременно встрѣтится затрудненіе, исключая двухъ плотинъ: 1) близъ хутора Степанчукова и 2) близъ д. Антошкинъ, и гати, по почтовому тракту изъ г. Саратова въ г. Ново-Узенскъ. По Покровской же, солевозной дорогѣ, на рѣкѣ Ерусланѣ имѣется мостъ на сваяхъ, который, во время половодья, разбирается.

По берегамъ р. Еруслана въ рѣдкихъ мѣстахъ раскиданъ не густой лѣсъ: сосны, лиственницы, березы, дуба (кустарникомъ), кле-на, осины, тальника и тутовника. Въ самой рѣкѣ ловятъ: судаковъ, сазановъ, стерлядей, лещей, окуней и проч., по лугамъ, послѣ убыли вешней воды, въ низменностяхъ образуются озера, въ которыхъ мѣстные жители ловятъ рыбу, а въ прибрежныхъ болотахъ, при устьяхъ рѣки, стрѣляютъ дичь.

Въ р. Ерусланъ впадаютъ рѣчки: Гамонъ, Бизюкъ, Яма, Солянка, Большой и Малой Торгуны и другіе, незначительные, безыменные ручьи, совсѣмъ высыхающіе лѣтомъ. Населеніе по берегамъ Еруслана и его притоковъ, весьма еще рѣдкое и немногочисленное, размѣщается по хуторамъ и уметамъ; въ первыхъ живутъ скотопрмышленности и ихъ пастухи, въ уметахъ же — солевозчики, занимающіеся перевозкою соли съ Эльтонскаго озера въ Покровскую слободу, противъ г. Саратова. Прилегающія къ Еруслану, степи признаются удобными для хлѣбопашества, особенно для воздѣлыванія пшеницы бѣлотурки, которая хорошо родится на степной



почвъ, но только на новихъ; по этому, годъ отъ году берега Еруслава и притоковъ его болѣе и болѣе заселяются, а земли разрабатываются на пашни и бакчи.

Р. Еруславъ не судоходна и даже не сплавная, предпочтительно потому что, между Еруславскимъ уметомъ и хуторомъ Безкаровайнымъ, она запружена мельничными плотинами.

Р. *Торгунъ*, главный притокъ р. Еруслава, выходитъ изъ степей и солонечныхъ хаковъ, въ южной части Ново-Узенскаго уѣз. и, протекая на юго-западъ, сначала составляетъ границу земель, временно принадлежащихъ Киргизамъ внутренней Букѣвской орды, а далѣе къ устью своему, служитъ пограничнымъ рубежомъ между Самарской и Астраханской губерніями. Длина всего теченія р. Торгуна болѣе 120 вер., ширина до 10 саж., глубина до 5 фут.; берега глинисты и невысоки; мѣстность, прилегающая къ рѣкѣ, степная, однообразная и малонаселенная, кое-гдѣ разбросаны хуторы и юрты пастуховъ.

Р. *Малой-Узень* беретъ начало съ высокихъ степей, проходящихъ по сѣверной границѣ Ново-Узенскаго уѣз. Принимая въ себя нѣсколько ручьевъ и временныхъ потоковъ, наполняющихъ измѣнныя логатины при таяннн снѣговъ, р. Малой-Узень течетъ по направленію сначала на-юго западъ потомъ, нѣсколько выше слободы Малоузенской, поворачиваетъ на-юго востокъ и, составляя, съ этого мѣста, восточную границу земель, временно принадлежащихъ Киргизамъ Букѣвской орды, входитъ въ предѣлы Астраханской губ., а потомъ, въ дачи Уральскихъ казаковъ, гдѣ и теряется въ пескахъ и грязяхъ, поросшихъ камышами прибрежья Камышъ-Самарскихъ озеръ. Длина всего теченія р. Малаго Узеня, въ Новоузенскомъ уѣздѣ, до 170 вер., ширина русла отъ 7 до 12 саж., глубина до 5 футъ; за предѣлами Самарской губерніи, ширина рѣки увеличивается, но глубина остается почти все таже, только чаще встрѣчаются ямы, отъ иловатаго грунта. Р. Малой Узень не имѣетъ значительныхъ притоковъ; только въ верховьяхъ рѣки нѣсколько малыхъ озеръ то сливающихся при разливѣ вмѣстѣ, то, въ сухое лѣто, разрозненныхъ хаками, составляютъ, иногда, весной, особо текуція рѣчки, частию вливаюціяся въ Малый Узень, частию пропадающія въ пескахъ степей и болотныхъ камышахъ, а нѣкоторыя, въ половодье, вливаются въ р. Большой Узень; изъ такихъ притоковъ только пять рѣчекъ имѣютъ нѣсколько опредѣлительное теченіе, и то четыре изъ нихъ съ солоноватою водою, и только одна съ прѣсною; да и р. Малой Узень въ иное, жаркое лѣто, имѣетъ теченіе только до іюля, а послѣ того образуетъ плесы, или пруды, соединяющіеся между собой подземнымъ стокомъ. Грунтъ два



вообще иловатый, глинистый, и очень рѣдко песчаный. Берега отъ 2 до 4 саж. высоты, болѣе крутояры, но есть и пологіе, а также встрѣчаются по нимъ бугры и холмы, которыхъ высота доходитъ до 7 и болѣе саж. надъ поверхностью воды. Въ такомъ случаѣ, грунтъ этихъ холмовъ состоитъ изъ хряща, бугровъ — изъ переноснаго, сыпучаго песку, а крутоярые берега — изъ глины; низменности покрыты иломъ и, отчасти, черноземомъ и сунескомъ. По прибрежью много находится солончаковъ и хаковъ; лѣсу очень мало и преимущественно кустарники: таль, ивиакъ и дикая вишня; кое гдѣ встрѣчается гороховое дерево, или болотная ильма. Мосты черезъ р Малый Узень устроены: 1) въ с. Маломъ-Узень и 2) въ д. Козловкѣ, на почтовой дорогѣ изъ г. Ново-Узенска въ Саратовъ; тутъ же бываютъ, въ вешнюю воду, перевозки на паромахъ, лодкахъ и ботахъ. Къ р. Малому-Узеню, въ его верховьяхъ, прилегаютъ земли Всемилюстивѣйше пожалованныя разнымъ лицамъ.

*Большой Узень и Алтата.* (\*) Рѣка Большой Узень начинается въ Николаевскомъ уѣздѣ, изъ Общаго Сырта, и переходитъ въ Ново-Узенскій. Она проточною бываетъ только весною, въ полную воду; лѣтомъ же стоитъ въ отдѣльныхъ глубокихъ омутахъ, опушаемыхъ высокимъ и крупнымъ тростникомъ. Лѣсу и луговъ по ней нѣтъ. Вода солоновата. Теченіе имѣетъ отъ сѣвера на югъ, на пространствѣ около 90 верстъ, и близъ селенія Осиноваго Гая, не доходя до рѣки Алтаты, исчезаетъ; только ложина ея упирается въ послѣднюю рѣку.

Алтата беретъ начало въ Ново-Узенскомъ уѣздѣ, изъ степей; она извилиста и при истокѣ своемъ прерывается озерами; но далѣе течетъ безпрепятственно, не пересѣкаясь. Въ нее впадаютъ рѣчки: Черненькая, Семениха, Чертанла и нѣсколько Солянковъ. На ней селенія: Росляйка, Дергачи, Алтата или Красный Яръ, Алтата или Осиновый Гай, Орловъ Гай, Поворѣнное, Куриловка, или Новотроицкое, упраздненная крѣпость Узень, городъ Новый-Узень (прежде село Чертанла) и Александровъ Гай. Рѣка Алтата, отъ истока до упраздненной крѣпости Узеня, течетъ съ востока на западъ; отъ этого же села поворачиваетъ, прямо на югъ, и за Александровымъ Гаемъ, въ Астраханской губерніи, теряется въ Камышь-Самарскихъ озерахъ, окруженныхъ страшными тоями и камышомъ. На этой рѣкѣ устроено нѣсколько мукомольныхъ мельницъ о двухъ, трехъ и четырехъ поставахъ. Луговъ нѣтъ; густой ковыль стелется до самой воды. Мѣстами, есть небольшіе лѣсочки. Окрестности рѣки представляютъ обширнѣйшую равнину; сырты или возвышенія видѣются

(\*) Самарскія губернска. вѣд. 1854 г. № 10.



вдали, какъ бы подъ небосклономъ. Всѣ селенія на этой рѣкѣ обширны, многолюдны и устроены весьма хорошо, принимая въ расчетъ совершенное безлѣсье страны. Скажемъ нѣсколько словъ о бывшей тутъ крѣпости. 1787 года, Декабря 3-го дня данъ Именный Указъ Генераль-Поручику Черткову о построении укрѣпленія при урочищѣ Узеньяхъ (т. е. при Алтатѣ) въ Саратовской губерніи. Цѣль построенія ея была та, чтобы закрыть эту губернію и другія мѣста отъ Киргизъ—Кайсаковъ и обуздать ихъ и другихъ народовъ, прикочевавшихъ въ эти степи. При этомъ велѣно было осмотрѣть мѣсто и сдѣлать планъ; построить же не регулярную крѣпость, а земляное укрѣпленіе, которое могло бы быть сдѣлано безъ тяжкаго труда и безъ большихъ издержекъ, но между тѣмъ служило надлежащою защитою и прикрытіемъ тамошнихъ селеній отъ внезапнаго покушенія непріязненныхъ или своевольныхъ народовъ. Скоро крѣпость окончена и внесена въ списокъ крѣпостей Оренбургской линіи. Она стоитъ на берегу Алтаты, а не Большаго Узеня, какъ ниже объяснено будетъ, и представляетъ правильный многоугольникъ. Вокругъ ея вырытъ глубокій ровъ, который доселѣ еще мало засорился. Сажени двѣ отступя отъ рва, идетъ земляной валъ, вышиною сажени въ двѣ. Въ крѣпости устроено было 12 батарей, вышиною сажени въ три: двѣ изъ нихъ примыкаютъ съ юга и юго-запада. Внутри, близь каждой батареи, были выкопаны землянки, гдѣ жили казаки. Въ серединѣ укрѣпленія находились строения, нужныя для храненія запасовъ и снарядовъ воинскихъ. Къ юго-западу были казармы и деревянныя зданія, для житья казачьихъ начальниковъ, не такъ давно еще разобранныя. Въ крѣпости было трое воротъ: съ востока, юга и запада. Площадь въ крѣпости обширная и ровная. Теперь часть вала разровнена тамъ, гдѣ поселились казенные крестьяне; въ прочихъ мѣстахъ валъ обитъ скотиною. Батарей еще цѣлы и нѣсколько не обвалились, только обросли травою. Мѣсто для построенія крѣпости выбрано прекрасное. Она нужна была тутъ, какъ центръ кордонной стражи.

Здѣсь кстати упомянуть о важной географической ошибкѣ. На всѣхъ картахъ показанъ конецъ рѣки Алтаты при Татарскомъ селеніи Осиновый Гай. Ниже, гдѣ стоятъ селенія: Новорѣиное, Орловъ Гай, Новотроицкое, упраздненная крѣпость Узень, городъ Новый—Узень и село Александровъ Гай, рѣка названа Большимъ Уземемъ. *Это не Большой Узень, а Алтата.* Большой Узень самъ по себѣ не течетъ, а стоитъ озерами; рѣка же Алтата, напротивъ, почти отъ истока, постоянно течетъ до села Осиноваго Гая, и выше этого селе-



нія, на протяженіи около 30 верстѣ, устроены на ней двѣ мукомольныя мельницы. Можетъ ли же текучая рѣка впадать въ нетекучую? Кромѣ того, сырты, лежащіе по направленію рѣки Алтаты, и берега ея, какъ выше, такъ и ниже села Осиноваго Гаа, идутъ прямо, нимаю не изгибались; напротивъ и берега Большеузенскіе съ боку упираются въ ложбину Алтаты. Всѣ эти свидѣнія почерпнуты не изъ слуховъ, не изъ ошибочныхъ картъ, но на мѣстѣ, по многократномъ разсмотрѣніи устья рѣки, называемомъ Большимъ Узнемъ, и теченія Алтаты. Землемѣры прошлаго 18 столѣтія сдѣлали эту ошибку, и многіе десятки лѣтъ не могли исправить ее въ понятіи народномъ. И такъ городъ Новый-Узень, равно и селенія: Осиновъ Гаа, Новорѣпное, Орловъ Гаа, Новотроицкое; упраздненную крѣпость Узень и Александровъ Гаа, по справедливости, должно считать стоящими *при рѣкѣ Алтатѣ, а не при Большомъ Узнѣ.*

Грунтъ дна р. Больш. Узеня (Алтаты) глинистый и иловатый. Берега сначала плоскіе, постепенно возвышаются, но потомъ опять дѣлаются ниже, они чаще крутояры, чѣмъ низменны и пологи; почва ихъ глинистая, на болѣе возвышенныхъ—хрящеватая, а въ низкихъ мѣстахъ иловатая и болотистая, поросшая камышемъ.

Мосты чрезъ эту рѣку устроены: 1) въ г. Новомъ-Узенскѣ, по дорогѣ въ с. Мало-Узенское. 2) При уничтоженной крѣпости Узенской, на почтовомъ тракѣ изъ г. Ново-Узенска въ г. Саратовъ, 3) по дорогѣ изъ с. Осинова-гаа въ д. Алтату. Во время вешняго поводья въ этихъ мѣстахъ учреждаются перевозки. Кромѣ того, въ сухое лѣто, чрезъ р. Больш. Узень (Алтату) всюду имѣются броды, которые, однакоже, по тонкости грунта, не всегда удобны для транспортовъ.

#### ОЗЕРА.

Въ Самарской губ. нѣтъ значительныхъ и особо замѣчательныхъ озеръ, хотя вообще ихъ очень много; изъ нихъ могутъ быть упомянуты слѣдующія:

Въ Ставропольскомъ уѣздѣ, на лугахъ Волги: оз. Ягодное, имѣющее длины около 7 и ширины отъ 1 до 1½ верстѣ, Сусканъ не много менѣе; на правой сторонѣ р. Черемшана оз. Сарай и Салавалъ.

Въ Самарскомъ уѣздѣ: оз. Башкирское, или Малой Мастуганъ, имѣющее длины до 6 и ширины до 4 вер., Линовское, Островное и Лебяжье.

Въ Бугульминскомъ уѣздѣ, подлѣ р. Икъ, оз. Туматукъ, Соскуль, Моховое, Назаръ, Кривое, Долгое, Сюндюково, Чекавъ-Тобо, Бени-Куль, Кунулы и другія.





Въ Бугурусланскомъ уѣздѣ, оз. Бакланное, лежащее при верховьяхъ р. Кинеля, не много ниже слободы Северюшской; оно имѣеть продолговатый видъ, и окружность его простирается до 11 вер. Нѣсколько озеръ по обѣимъ сторонамъ теченія рѣкъ Кинеля и Сока составляютъ частые ильмени, или заливы. Кромѣ того, въ Бугурусланскомъ уѣздѣ по долинамъ рѣкъ: Сока, Сургута, Молочной и Шумбутъ есть сѣрные озера и нефтяные ключи, изъ которыхъ особенно примѣчательны: 1) въблизи д. Иштулкиной, имѣющее длины до 60 саж., ширины 45 саж. и глубины отъ 2 до 7 арш.; тутъ въ первой половинѣ XVIII столѣтїя добывалась горячая сѣра; это озеро изслѣдовано и описано Шоберомъ, Палласомъ и, позднѣе, другими. 2) то же сѣрное, тамъ, гдѣ находятся Сергѣевскія минеральныя воды и 3) такъ называемое «Голубое» имѣющее въ окружности до 50 саж., а глубины до 6 саж., и форму воронки, или опрокинутаго конуса; оно лежитъ на правой сторонѣ р. Шумбута, не далеко отъ д. Нувашской-Якушкиной; вода въ немъ имѣеть сѣру, но гораздо меньше, чѣмъ въ Сергѣевскомъ.

Въ Бузулукскомъ уѣз. нѣсколько озеръ находятся подлѣ р. Самары, преимущественно на лѣвой сторонѣ, по лугамъ; изъ нихъ могутъ быть упомянуты: оз. Туглое, Травное, Болотное, Кривое, Лебязье, имѣющее длины до 9 вер. и ширины отъ 100 до 200 саж., Либазы въ окружности до 16 вер., Чистое, Черныя-воды, Гнилое, Ельховое и Камышево; при р. Бузулукѣ оз. Безы и Айкуль; въ сѣверной части уѣзда — оз. Лебядиное, Лебязье, Ильмень и другія.

Въ Николаевскомъ уѣздѣ оз. Бичкаево, находящееся на дугу Волги и имѣющее въ длину около 200 вер., а въ ширину отъ 150 до 350 саж. Есть нѣсколько безыменныхъ озеръ, по обѣимъ сторонамъ р. Иргиза. Въ юго-восточной части уѣзда, въ степныхъ долинахъ, лежатъ небольшія, солено-горькія озера, которыя увеличиваются и уменьшаются периодически, смотря по сухости, или дождливости лѣта.

Въ Ново-Узенскомъ уѣздѣ оз. Узморье, лежитъ на дугу Волги близъ Узморской слободы; оно имѣеть длины около 6 вер. и ширины отъ 200 до 300 саж. Не далеко отъ верховьевъ р. Большаго Узена, въ восточной части уѣзда, есть соленое озеро, имѣющее до 17 вер. въ окружности, оно лежитъ въ степи, имѣеть фигуру подковы и содержитъ самосадочную соль, низшаго качества и въ небольшомъ количествѣ; третье озеро, называемое Калачь, находится близъ р. Малаго-Узена; оно невелико, но изобильно рыбою; въ немъ преимущественно ловятъ: сазана, караса, иногда щуку, язь и судака.

По близости отсюда, въ разныхъ мѣстахъ степи, есть еще нѣ-



сколько солонгорькихъ озеръ, весьма незначительныхъ, которыя въ жаркое лѣто такъ высыхаютъ, что принимаютъ видъ хаковъ, или солонечныхъ грязей.

Въ прѣсныя озера, особенно заливаемые въ разливы Волги, Самары и Иргица, много заходитъ рыбы, что составляетъ довольно значительную отрасль промышленности окрестныхъ жителей и доходныя оброчныя статьи для казны.

#### Болота.

Въ Самарской губер. вѣтъ такихъ обширныхъ болотъ, которыя имѣли бы вліяніе на климатъ и на удобство сообщеній.

Въ Ставропольскомъ уѣз. болота находятся при верховьяхъ р. р. Майны, Сускана и, изрѣдка, подлѣ р. Черемшана; чрезъ нихъ однакоже не лежитъ никакого пути и, по незначительной величинѣ своей, онѣ не замѣчательны ни въ какомъ отношеніи.

Въ Самарскомъ уѣз. нѣкоторыя, низменные части прибрежныхъ луговъ р. р. Самары, Кондурчя и Сока, заливаемая, весною, водою, долго и по убыли разлива остаются мокрыми и, если лѣтомъ часто идутъ дожди, то дѣлаются неудобопроходимыми; отъ продолжительныхъ же жаровъ высыхаютъ, исключая тѣхъ мѣстъ, гдѣ густыя рощи, защищаютъ ихъ отъ солнечныхъ лучей, но такихъ рощей здѣсь мало. Сырыя мѣста въ логатинахъ находятся по ущельямъ Сокольныхъ горъ, вблизи Волги; они не пересѣкаютъ дорогъ и потому не вредятъ сообщеніямъ. Въ 14 вер. отъ г. Самары, при верховьяхъ Максимовскаго срика, лежитъ небольшое болото, въ длину до 6½ вер., въ ширину отъ 400 до 600 саж.; оно пересѣкаетъ скотопрогонную дорогу, идущую отъ г. Уральска въ Самару; въ дождливое время и весной, это болото обходятъ по окружающей его гривѣ.

Въ Бугульминскомъ уѣз., болотистыя полосы, въ ширину отъ 2 до 4 вер., тянутся по долинѣ р. Зая, между д. д. Карабанка и Тайсургана, но не сплошь, а прерывчато, на разстояніи 10 вер. Въ верховьяхъ р. Сосновки такія же болота лежатъ на протяженіи 20 вер. въ окружности р. Шешмы, между Шешминскимъ фельдшанцемъ и Нижне-Кармельскаго слободою, въ длину до 18 верстъ, и при истокахъ рѣкъ: Черемшана, Тарханка, Сока и въ южной части уѣзда, при началѣ р. Усады.

Въ Бугурусланскомъ уѣз., нѣсколько значительныя болота находятся по истокамъ рѣкъ Кинеля и Мачагая, между д. д. Гавриловской и Рождественской, на лѣвой сторонѣ р. Кинеля, у слободы Се-



врюшки; по Соку, выше Сергеевскаго посада и въ восточной части, при верховьяхъ р. Дюмы.

Въ Бузулукскомъ уѣз., болота находятся у д. д. Мочинской и Федоровки, по луговой сторонѣ р. Самары, между г. Бузулукомъ и бывшею крѣпостью Ольшанской, также близъ слободы Благовѣщенской, въ верховьяхъ р. Грачевки, подлѣ р. Урана и особенно у притока ея—рѣчки Болей, а также кругомъ озеръ: Гнилова, Лебяжьяго, Шьмена и подлѣ р. Кутулика, выше с. с. Павловки и Обуховой; всѣ означенныя болота незначительны. Въ Николаевскомъ уѣз. много болотинъ по долинѣ р. р. Иргизовъ и Чагры, но всѣ восторонѣ отъ дорогъ и удобообходимы. Въ Ново-Узенскомъ уѣз., болотныя логатины находятся преимущественно въ восточной части, на нижнихъ террасахъ Общаго-Сырта и при истокахъ р.р. Большаго и Малаго Узеней, Таловки и Алтаты; мѣстные жители называютъ ихъ хаками,—это грязи, пропитанныя солями; въ дождливое время, онѣ очень топки и опасны для переѣздовъ черезъ нихъ; но они находятся въ сторонѣ отъ всякихъ сообщеній и, по незначительной величинѣ, всегда могутъ быть обходимы. Нѣкоторые хаки считаются у туземцовъ цѣлебными отъ кожныхъ болѣзней и хроническихъ ломотъ, но испаренія тѣхъ грязей, гдѣ много содержится частицъ сѣры, признаются вредными для слабогрудыхъ. Скотъ охотно ѣстъ траву, растущую по окраинамъ этихъ грязей и, говорятъ, что этотъ кормъ полезенъ для животныхъ.

#### 6) Пути сообщения.

По увеличивающемуся, годъ отъ году, народонаселенію въ Самарской губ. и по развитію хлѣбопашества и скотоводства въ степяхъ, отдаленныхъ отъ Волги и Камы, наконецъ, по значительному пространству, занимаемому этою губерніею, пути сообщенія составляютъ здѣсь весьма важный предметъ.

Въ Самарской губ. два рода сообщеній: сухопутное и водяное; первое идетъ съ Оренбургской и Уральской линіей во внутреннія губерніи и въ столицы; второе — по Волгѣ и искусственнымъ воднымъ системамъ (последнія виѣ предѣловъ губерніи) приводитъ туда же. Самара есть центръ, въ которомъ соединяются почтовые тракты и отчасти проселочныя и скотопрогонныя дороги; тутъ же находится главная пристань всего водянаго сплава въ этомъ краѣ, производящагося по Волгѣ и р. Самарѣ.



## Сухопутныя сообщенія.

Вся сѣть, проведенныхъ по Самарской губ., дорогъ раздѣляется на четыре разряда путей: 1) почтовые трактовые, 2) проселочные, или сельскіе, 3) солевозный и 4) скотопрогонные, они же и торговые пути. Первые есть продолженіе главныхъ трактовъ, идущихъ изъ столицъ въ Оренбургъ и Уфу, изъ г. Саратова въ уѣздные города Николаевскъ и Ново-Узенскъ и между уѣздными городами: Бугульмой, Бугурусланомъ и Бузулукомъ. Проселочныя, или сельскія, дороги проложены предпочтительно отъ г. Самары, какъ находящагося на главномъ трактѣ изъ Москвы въ Оренбургъ и при томъ какъ отъ самой значительной пристани на Волгѣ въ этомъ краѣ; проселочныя дороги проходятъ ко всѣмъ тѣмъ селеніямъ изъ которыхъ сбывается хлѣбъ къ Самарской и Болаковской приставямъ, во всѣ станы, окружныя и волостныя правленія и приказы удѣльнаго вѣдомства, къ Сергіевскимъ минеральнымъ водамъ, въ г. г. Ставрополь, Николаевскъ, Ново-Узенскъ и, въ прямомъ направленіи, въ г. г. Бугульму и Бугурусланъ, независимо отъ почтового тракта, идущаго черезъ г. Бузудукъ. Также эти дороги проведены изъ всѣхъ означенныхъ городовъ и главныхъ сельскихъ складовъ хлѣбной торговли къ приставямъ на Волгѣ. Солевозный трактъ проложенъ отъ Эльтонскаго солянаго озера къ Покровской слободѣ, находящейся на луговомъ берегу Волги, противъ г. Саратова; наконецъ скотопрогонные пути съ давнихъ временъ проторены кочевками Татаръ, Башкиръ и Киргизовъ; по нимъ проходили прежде караваны изъ Россіи въ разныя части Средней Азіи, а въ послѣдствіи стали ѣздить скотопромышленники, для закупки, у кочевыхъ народовъ, обитавшихъ на степяхъ, по обѣимъ сторонамъ р. Урала, разнаго скота, который по этимъ же дорогамъ и перегоняли въ Россію, что производится и до настоящаго времени.

*Главныя почтовые дороги суть:* Изъ 1. Самары въ Оренбургъ; она есть продолженіе большого тракта изъ столицъ и идетъ отъ Самары черезъ г. Бузудукъ, сначала по правому берегу р. Самары, по уваламъ; у пригорода Алексѣевска переходитъ черезъ р. Кинель и, его долиною, доходитъ до д. Федоровки, гдѣ сблизившись съ р. Самарою, снова продолжаетъ извиваться по уваламъ и небольшимъ горамъ; ниже с. Боровскаго переходитъ по мосту (а въ разливъ—черезъ перевозъ) на лѣвый берегъ р. Самары, по которому и продолжается до предѣловъ Оренбургской губ. Маршрутъ этой, главной дороги есть слѣдующій:



Изъ г. Самары въ д. Смышляевку . . . . .	до	20	версть.
— Бобровку . . . . .	—	20	—
— Мочинскую . . . . .	—	17	—
— Федоровку . . . . .	—	25	—
— Боровскую (быв. кр.) . . . . .	—	34	—
— Мойскую . . . . .	—	16	—
г. Бузулукъ . . . . .	—	33	—
д. Погромную . . . . .	—	29	—
— Тоцкую . . . . .	—	17	—
— Сорочинскую . . . . .	—	29	—
— Воробьеву . . . . .	—	29	—
— Ново-Сергиевскую . . . . .	—	27	—

Итого . . . 296 версть.

Значительныхъ горъ на этомъ пути нѣтъ, только пологіе увалы съ холмистыми возвышенностями пересекають дорогу, между г. Самарою и пригородомъ Алексѣевскимъ, да отъ станціи Федоровки къ Борской, но нигдѣ высоты эти не затрудняютъ проѣзда, потому что спуски и подъемы хорошо обдѣланы и не круты; только между означенными станціями, Федоровкой и Борской, съ одной стороны горы, простираются на 8 вер. пески, а съ другой—грязь, чрезъ которую устроена гать, такъ, что этотъ переѣздъ довольно труденъ, даже и въ сухую погоду.

Мосты на этой дорогѣ, чрезъ овраги и рѣчки, деревянные, но между г. г. Бузулукомъ и Оренбургомъ есть и каменные, сложенные изъ кирпича и дикаго камня. Дорога обнесена канавами, но ни березъ, ни столбовъ, для указанія пути, нѣтъ, отчего не рѣдко, въ зимнее время, проѣзжіе сбиваются съ тракта. Грунтъ дороги, по большей части, глинистый, но за Погроменской станціей становится хрящеватымъ, а около: Федоровки, Борской и Мойской встрѣчаются пески и черноземъ. Ширина тракта до 10 сажень.

Сообщеніе черезъ Волгу прекращается при сильномъ напорѣ льда, что случается два раза въ годъ. Кромѣ того, при осеннихъ заморозахъ, когда ледъ еще слишкомъ слабъ, чтобы по нему можно было ѣздить, при сильномъ вѣтрѣ, переправа сопряжена съ опасностію. На рѣчкахъ Кинель и Самарѣ сообщеніе также прекращается во время напора льда, но не надолго.

Почтовые тракты: изъ Казани чрезъ г. Бузульму въ Уфу простирается по Самарской губ. только на 110 версть, а другой—въ Оренбургъ 185 вер.; оба они проходятъ по сѣверо-восточной части Бугуль-



минскаго и Бугурусланскаго уѣз. Первый, при входѣ въ Самарскую губ., сближается съ р. Зай, идетъ по лѣвой ея сторонѣ, почти вплоть до г. Бугульмы, и тамъ раздѣляется по направленію къ Уфѣ и Оренбургу. Обѣ дороги, въ предѣлахъ Самарской губ. и далѣе, гористы, но всѣ спуски и подъемы на нихъ очень хорошо обдѣланы, а черезъ овраги и рѣчки устроены каменные мосты. Грунтъ глинистый и частію, въ горахъ, каменистый. Ширина дороги отъ 8 до 10 саж. и болѣе.

*Почтовый трактъ изъ г. Бугульмы черезъ города Бугурусланъ и Бузулукъ* пересѣкаетъ почти всю восточную часть этихъ трехъ уѣздовъ, и проведенъ, сначала, нѣсколько на юго-западъ, а далѣе—болѣе на югъ. Въ Бугульминскомъ уѣз., онъ пролегаетъ по глубокимъ логатинамъ, холмамъ черезъ овраги и рѣчки, составляющія верховья р. Сока. Въ Бугурусланскомъ уѣз., путь этотъ переходитъ по мостамъ чрезъ рѣку Малый Сокъ, на самой границѣ съ Бугульминскомъ уѣз., потомъ, у с. Сокъ-Кармалинскаго—черезъ р. Кармалу, далѣе, у с. Михайловскаго—черезъ сухой оврагъ; близъ д. Рождественской или Мордовской—черезъ нѣсколько ключей и сухихъ рытвинъ; недоѣзжая г. Бугуруслана—черезъ р. Турханку, два оврага и ключъ безымянный, а пройдя городъ—черезъ р. Кинель; еще далѣе черезъ рѣчки: Киндузлу, Малый-Кинельчикъ и другіе ключи и сухіе овраги. Входя же въ Бузулукскій уѣздъ, дорога пролегаетъ по мостамъ, черезъ ключъ Ржавецъ, у с. Бородинскаго; черезъ плотину у станціи Замики; тутъ же черезъ верховье р. Кутулука; близъ д. Александровки или Шишковой, по плотинѣ, а далѣе боромъ и потому черезъ р. Сусарку; у с. Березовскаго тоже по мосту черезъ р. Березовку, далѣе близъ д. Михайловки, пересѣкаетъ боръ, потомъ проходить по бугристой, песчаной мѣстности и по мосту чрезъ р. Боровку, и наконецъ, у д. Яковлевки, спускается на Самарскую долину и по мосту черезъ р. Самару (а въ разливъ—черезъ перевозъ) доходитъ до г. Бузулука, гдѣ и соединяется съ большою, почтовой дорогой изъ Самары въ Оренбургъ.

*Почтовая дорога изъ г. Волска въ г. Николаевскъ* переходитъ съ нагорнаго берега Волги на луговую ея сторону, у г. Волска, въ с. Болаково, отъ котораго идетъ по долинѣ р. Большаго Иргиза, и подымается на степныя возвышенности, пересѣкаемая оврагами и рѣчками. Грунтъ этой дороги преимущественно суглинистый, но въ низменныхъ мѣстахъ—черноземъ и илъ, въ дождливое время, дѣлаютъ почву дороги рыхлою, топкою и вязкою.

*Дорога изъ г. Саратова въ г. Ново-Узенскъ* начинается въ Самар-



ской губ. съ слободы Покровской, на лѣвомъ берегу Волги, противъ г. Саратова. Сверва, эта дорога влеть на югъ, по нѣмецкимъ колоніямъ, потомъ поворачиваетъ на юго-востокъ и, вля по степямъ, пересѣкаетъ верховья рѣчки Хайсули (притоки р. Карамоги); далѣе, при Заринской станціи, переходитъ по мосту черезъ р. Ерусланъ, потомъ черезъ р. Малый-Узень, а при упраздненной Узенской крѣпости—черезъ р. Большой-Узень, откуда въ 25 верстахъ лежитъ Ново-Узень. Этотъ путь проведенъ по степи однообразной и мало населенной; разстоянія между станціями составляютъ отъ 25 до 37 вер. Солончаки, солонечныя грязи, овраги, идущіе къ р. Хайсули, ключи и логатны поперемѣнно пересѣкаютъ дорогу; кое гдѣ, на этомъ пространствѣ, подлѣ деревень и, отдѣльно стоящихъ въ степи, хуторовъ, встрѣчаются обработанныя поля, табуны лошадей и стада рогатаго скота и овецъ. Лѣтомъ, зной, пыль и безволие дѣлаютъ этотъ путь труднымъ, а зимой, бураны и холода еще болѣе увеличиваютъ неудобство этого переѣзда по степи.

*Проселочныя, или сельскія дороги.*

*Изъ 1. Самары въ 2. Ставрополь* идетъ сначала къ сѣверу, по селеніямъ удѣльнаго вѣдомства на д. Ново-Семейкину, слободу Царевщину, все вблизи р. Волги, огибая только прибрежныя Соколья горы, потомъ сворачиваетъ къ с. с. Бинаралку, Узюкову и опять дѣлаетъ поворотъ на югъ, къ Волгѣ, черезъ д. Василькову въ г. Ставрополь; иные ѣздятъ не заѣзжая на Красный-Яръ и минуя Царевщину; всего разстоянія этого пути 121 вер. Изъ Ставрополя дорога идетъ на сѣверъ, вблизи Волги, на с. Хрящевку и далѣе—на Крестово-Городище, и оканчивается у д. Каповы, гдѣ имѣется переправа черезъ Волгу въ г. Симбирскъ.

*Изъ Самары къ Сергіевскимъ, минеральнымъ водамъ* дорога пролегаетъ на сѣверо-востокъ, по Самарскому уѣз., черезъ возвышенности, отдѣляющія р. Сокъ отъ р.р. Самары и Кинеля, на с. с. Смышляевку, Сырейку, Хорошанку, Черновку и Чекалино, всего 116 верстъ; а именно, отъ Самары:

Селен. Семейкено . . . . .	25	вер.
— Хорошанка . . . . .	25	—
— Черновка. . . . .	20	—
— Орлянка . . . . .	25	—
Сергіевскія, минеральны воды . . . . .	21	—

Итого . . . . . 116 вер.



Этотъ путь продолжается и далѣе Сергіевскихъ водъ, все на сѣверо-востокъ до самыхъ границъ Самарской губ., чрезъ с. с. Гинеево и Троицкое, и въ Бугульминскомъ уѣз. соединяется съ почтовымъ трактомъ, идущимъ изъ г. Казани въ г. г. Бугульму, Уфу и Оренбургъ.

*Изъ г. Самары въ г. Николаевскъ* дорога идетъ черезъ р. Самару, на лѣвый ея берегъ, лѣтомъ—по мосту, а весной, съ апрѣля до июля, переправа производится на досечникахъ, лодкахъ и челнахъ; зимой же—по льду, на Воскресенское село, откуда, принимая направленіе на югъ, переходить черезъ р. Мочу, по плотинамъ и далѣе идетъ мимо селеній: Каменный-бродъ, Самаровка, Екатериновка, Вязовка, Стальщина и Константиновка; потомъ подходя къ р. Большому-Иргизу, подлѣ праваго его берега, продолжается мимо слободъ Петровки и Мосты, деревень: Дмитриевки, Яблоноваго Гаю, Журавлихи и Таловки, или Таволжанки, изъ которой всего 26 верстъ до г. Николаевска. Протяженія этого пути считаютъ 192 версты.

*Дорога изъ г. Николаевска въ г. Ново-Узенскъ* есть продолженіе вышеописаннаго пути изъ Самары; она идетъ все также на югъ, по степи, сначала черезъ р. Иргизъ, по плотинѣ, къ д. Толстовкѣ 12 вер., потомъ въ д. Карѣевку 16 вер., Милорадовку 18 вер., с. Доргачи 40 вер., д. Осиновку 25 вер.; отсюда по правой сторонѣ р. Большаго-Узеня, въ с. Ново-Рѣнское 7 вер., слободу Орловъ-Гай 20 вер., слоб. Ново-Троицкую 25 вер. въ упраздненную Узенскую крѣпость 5 вер., и въ г. Ново-Узенскъ 25 вер., всего отъ Николаевска 193 версты, а отъ г. Самары 385 версты.

Вотъ кратчайшіе маршруты отъ г. Самары въ г. г. Николаевскъ и Новоузенскъ:

*Самарской губерніи Николаевскаго уѣзда*

с. Каменный бродъ.	. . . . .	30	вер.
— Ивановка	. . . . .	85	—
— Марьевка.	. . . . .	17	—
— Николаевка	. . . . .	18	—
— Баргеевка	. . . . .	12	—
— Иванѣевка	. . . . .	8	—
— Павлошка	. . . . .	20	—
— Пузаныха	. . . . .	7	—
г. Николаевъ.	. . . . .	15	—
		<hr/>	
И того.		170	—

*Изъ г. Николаевска въ г. Новоузенскъ.*

с. Толстовка	. . . . .	10	—
с. Родники	. . . . .	18	—





с. Милорадовка . . . . .	12	—
<i>Новоузенскаго уезда.</i>		
с. Хутора Камышевскіе . . . . .	20	вер.
— Дергачи . . . . .	20	—
— Новорѣпское . . . . .	24	—
— Орловъ Гай . . . . .	18	—
— Новотроицкое . . . . .	22	—
— Уничтоженка крѣпость Новоузенъ . . . . .	3	—
Въ городъ Новоузенскъ . . . . .	26	—
Итого . . . . .		173 вер.

*Дорога изъ г. Николаевска, черезъ Липовку, въ Хвалынскъ, перерѣзывается въ с. Грачахъ, р. Малымъ Иргизомъ. Сообщеніе по ней никогда не прекращается, исключая времени, когда по Волгѣ идетъ ледъ.*

*Дорога, пролегающая изъ г. Николаевска вдоль праваго берега р. Большаго-Иргиза, выходитъ въ Иргизскомъ уметѣ, на торговый трактъ изъ г. Уральска въ Самару. Длина ее до 150 вер.; на этомъ протяженіи не имѣется ни одной примѣчательной переправы.*

*Путь, проведенный изъ г. Николаевска чрезъ с. Милородовку и Орловъ-Гай, на уничтоженную крѣпость Узень, пересѣкая въ семь мѣстѣхъ почтовую дорогу, направляется черезъ с. Малой Узень къ Тургунскому умету, находящемуся на Покровскомъ, солевозномъ трактѣ. Путь этотъ служитъ сообщеніемъ г. Николаевска съ Эльтовскимъ озеромъ. Длина его слишкомъ 250 вер. Отъ этой дороги отдѣляются двѣ другія: первая изъ с. Орлова Гая черезъ с.с. Морцова и Миосъ въ с. Болаково; другая, изъ уничтоженной Узенской крѣпости, черезъ с. с. Ивановку и Федоровку, въ иѣмецкую колонию Екатеринштатъ; обѣ онѣ служатъ сообщеніемъ г. Ново-Узенска съ означенными, главными приставями на луговой сторонѣ Волги.*

*Дорога, идущая изъ Покровской слободы, вдоль лѣваго берега р. Волги, на колонию Екатеринштатъ и на Шафраузенъ, гдѣ раздѣляется на двѣ: одна пролегаетъ черезъ с. Красный-яръ на Болаково, а другая черезъ Малый Кутумъ, на с. Кормашку. Последний путь находится въ исправности; по нему устроены станицы, для удобнѣйшаго сообщенія между г. г. Саратовымъ и Николаевскомъ. Переправы замѣчательны только въ с. Красномъ-Ярѣ и Маломъ Кутумѣ черезъ р. Большой Иргизъ.*

*Дорога изъ Покровской слободы, вдоль лѣваго берега р. Волги, изъ Николаевскую слободу и далѣе черезъ с. Рахино на с. Верхне-Ах-*



тубинское, пролегая на пространство до 350 вер. имѣеть одну только замѣчательную переправу, черезъ р. Ерусланъ.

Дорога, изъ Покровской слободы, черезъ с. с. Вознесенское, Милорадовку и Любецкое, на Тысовой уметъ, гдѣ выходитъ на торговый путь, соединяющій г. Саратовъ съ г. Уральскомъ. Проѣздъ по ней довольно затруднителенъ, по причинѣ рѣдко встрѣчающихся тутъ селеній.

Есть еще, такъ называемая, *сиротская* дорога, идущая отъ Волги черезъ р. Большой Иргизъ, близъ р. Сакмыковки, по возвышеніямъ Общаго Сырта. Старожилы говорятъ, что во время водворенія ихъ тутъ, лѣтъ 10 тому назадъ, она была въ томъ же самомъ видѣ, въ какомъ находится и теперь. Этотъ путь ведетъ на Уралъ и черезъ него въ Киргизскую степь; неизвѣстно почему дорога эта названа сиротской; есть какое то преданіе что по ней, будто бы, вышли, бѣжавшія изъ Киргизскаго плѣна, двѣ сироты; потомъ, по указаніямъ ихъ прошелъ караванъ и стали ходить транспорты съ товарами къ Уралу и въ Киргизскую орду.

#### Солевозный трактъ.

Въ 1747 г., при учрежденіи казеннаго, соляного правленія при Эльтонскомъ озерѣ, для добыванія и продажи соли, начали проводить солевозный трактъ отъ этого озера къ Покровской слободѣ, на луговой сторонѣ Волги, противъ г. Саратова, гдѣ въ послѣдствіи выстроили магазины для склада соли, и откуда уже переправляли ее черезъ Волгу въ г. Саратовъ, или продавали на мѣстѣ Заволжскимъ жителямъ. Сначала ширину этого тракта нарѣзали въ 30 верстъ и водворили при немъ, въ разныхъ мѣстахъ, по учрежденнымъ станціямъ, вызваннымъ изъ Великороссійскихъ губерній и Малороссіи добровольныхъ переселенцевъ, на коихъ, вмѣсто казенныхъ податей и земскихъ повинностей, возложили перевозку, добываемой въ Эльтонскомъ озерѣ, соли къ слободамъ Николаевской и Покровской, по опредѣленному количеству, въ лѣто, возовъ на каждую мужскую душу, за указную плату, и подчинили ихъ подъ непосредственную зависимость Саратовской казенной палаты. Въ послѣдствіи, ширину этой дороги уменьшили въ 10 верстное разстояніе, и возку соли начали производить посредствомъ вольнонаемныхъ; но еще до сихъ поръ, въ учрежденныхъ первоначально уметахъ (станціяхъ) живутъ потомки первыхъ переселенцевъ и солевозцевъ, на которыхъ, какъ прежде, такъ и нынѣ, лежитъ обязанность поправлять дорогу, содержать въ исправности уметы, смотрѣть за чистотою колодезевъ, при



нихъ устроенныхъ и проч. Длину всего солевознаго тракта отъ Эльтонскаго озера до Покровской слободы считаютъ въ 253 версты. Въ предѣлахъ Самарской губ., на означенномъ пути, учреждено 11 уметовъ, а именно: уметь при Зеленой-Луцкѣ, Ямы, Бѣлая-Куба, Соленая-Куба, Ерусалавской, Бизкайскаго, Тарловскаго, Березовскаго, Мокрый-Мечетный, Сухой-Мечетный и Ветляный.

Вблизи означеннаго, солевознаго тракта, запрещено прикочевывать инородцамъ и вообще селиться кому бы то нибыло, исключая первоначально опредѣленныхъ въ уметы солевозчиковъ.

*Малыя проселочныя дороги.*

- 1) Изъ г. Самары по селеніямъ удѣльнаго вѣдомства до с. Раковки.
- 2) Между Сергіевскими, минеральными водами и с. Ельховкой.
- 3) Отъ г. Ставрополя черезъ с. Хрящевку и Крестово-Городище къ с. Старой-Майнѣ.
- 4) Изъ с. Бобровскаго въ с. Ельшанское.
- 5) Изъ г. Самары въ с. Костычи и въ Чагу.
- 6) Отъ Дубовскаго умета въ г. Оренбургъ.
- 7) Изъ г. Самары въ сл. Большую Глушицу. И нѣсколько другихъ, между нѣмецкими колоніями и Волжскими пристанями.

*Скотопрогонные и торговые пути.*

Въ сѣверной части Самарской губер. замѣчательна только та скотопрогонная дорога, которая идетъ изъ Башкиріи и г. Уфы, черезъ г. Бузульму, въ Казань. Въ д. Бугуруславской, на самой границѣ Мензелинскаго уѣз. Оренбургской губ., путь этотъ сворачиваетъ на юго-западъ и проходитъ по сѣверной части уѣздовъ Самарскаго и Ставропольскаго, мимо селеній: Троицкаго, Гинеева, Новой-Майны и слободы Выходцевой, гдѣ расходится на с. Утку-Майну и д. Кокову, а за ними переходитъ черезъ Волгу. По этой дорогѣ гонять гурты скота въ Казань изъ Башкиріи и Киргизской степи; ѣздить купцы по ярмаркамъ, съ товарами, и возить хлѣбъ къ Волжскимъ и Камскимъ пристанямъ.

Вторая скотопрогонная дорога идетъ изъ Оренбурга, по лѣвой сторонѣ р. Самары, черезъ г. Бузулукъ до с. Борскаго, съ котораго расходится на двѣ: одна изъ нихъ идетъ на сѣверъ, изъ с. Никольскаго, черезъ р. Тулукъ, по плотинѣ; потомъ чрезъ слободу Кивель-Черкасскую, (черезъ р. Кивель, тоже по плотинѣ) далѣе мимо Сергіевскихъ, минеральныхъ водъ и д. Шацкаловой, близъ которой ско-



дятся многіе пути; вторая вѣтвь этой дороги, выше упраздненной Борской крѣпости, перейдя на правую сторону р. Самары, идетъ сначала по дугамъ до с. Усибискаго, потомъ, подымаясь на возвышенія, беретъ направленіе на сѣверо-западъ, чрезъ р. Кинель и мимо слободы Кривоушккой, с. Краснаго Яра и другихъ, переправляется черезъ р. Сокъ, продолжаясь, по тому же направленію, мимо с. с. Ташлы, Никольскаго и Краснаго-Яра; отъ послѣдняго идетъ по берегу Волги, доходить до д. Коковой, гдѣ и соединяется, при переправѣ черезъ р. Волгу къ г. Симбирску, съ вышеописанными путями. По этой дорогѣ гонять скотъ съ Оренбургской линіи и изъ Киргизскихъ степей; ѣздить Бухарскіе кушны съ азіатскими товарами въ Казань, и Русскіе мелочные торговцы — по деревенскимъ ярмаркамъ, съ разными произведеніями городской и сельской промышленности. Дорога эта вообще хороша.

Скотопрогонный путь изъ *Уральска* входитъ въ предѣлы Самарской губ. у сѣверо-восточной части Николаевскаго уѣзда, не далеко отъ умета Каралыцкаго и зимовья Мурашимвна. Дорога эта идетъ то по правому, то по лѣвому берегу р. Мочи, мимо д. д. Орѣхова, Богданова, слободы Михайловской и с. Дмитріевскаго, гдѣ раздѣляясь на двѣ, идетъ черезъ Домашинской хуторъ въ г. Самару, и черезъ с. с. Каменный-бродъ и Покровское къ с. Костычи, отъ котораго переходить черезъ Волгу, на нагорной ея берегъ, нѣсколько выше г. Сызрана Симбирской губерніи.

*Второй* скотопрогонный путь изъ *г. Уральска* выходитъ на границу Самарской губерніи, верстѣ 75 южнѣе перваго, къ верховьямъ р. Таловки, близъ умета Переметнаго, откуда верстѣ 40 идетъ по правой сторонѣ р. Таловки и, у зимовья Штелибаева, сворачиваетъ на сѣверо-западъ, проходить степью мимо зимовья Бангудина, хутора Поперечнаго, умета Сестринскаго, хут. Утевскаго и, при д. Тепловкѣ, перейдя по плотинѣ черезъ р. Иргизъ въ с. Мосты, продолжается на Марьино и другія селенія, къ Волгѣ, гдѣ при переправѣ у с. Костычей, соединяется съ первою скотопрогонною дорогою изъ г. Уральска.

По этимъ дугамъ возятъ въ землю Уральскаго Казачьяго Войска разные товары съ Нижегородской ярмарки; въ особенности изъ Самары туда отправляется деревянная, фарфоровая, стеклянная и фаянсовая посуда, сита, рыболовныя сѣти, желѣзные инструменты, чугуныя вещи и мѣдная посуда; даже возятъ туда израсцовой кирпичъ, а въ иные годы, изъ Николаевскаго уѣзда посылали на продажу пшеницу. Изъ Уральска же и съ Киргизскихъ степей возятъ ры-



бу и икру, и гонять скотъ; случалось, что тутъ провозили въ незначительномъ количествѣ Хивинскіе товары.

Всѣ описанныя, скотопрогонныя дороги идутъ по твердой, хрящеватой почвѣ и ровной мѣстности, удобны для проѣздовъ и перевозки тяжестей; но двѣ послѣднія, идущія изъ Уральска черезъ Николаевскій уѣздъ, мало населены и вообще пустышны, а, главное, при нихъ, вблизи, не вездѣ можно найти, въ знойное, сухое лѣто, прѣсной воды и хорошаго корма для скота.

Здѣсь слѣдуетъ замѣтить, что въ 1850 г. по всѣмъ, означеннымъ, скотопрогоннымъ дорогамъ, прогнано почти вдвое болѣе гуртовъ скота, чѣмъ въ предшествовавшіе годы; это, говорятъ, произошло отъ того, что по упадкѣ цѣнъ на сало, гуртовщики нашли выгоднымъ покупать, въ здѣшнемъ краѣ, живой скотъ для перегона его въ столицу; но не смотря на такой значительный прогонъ скота по дорогамъ Самарской губ., общество страхованія скота въ Россіи еще не имѣетъ здѣсь большихъ дѣлъ и никакого надзора за облегченіемъ и исправностію перегонокъ гуртовъ, черезъ что много скота гибнетъ на пути и между нимъ распространяется сибирская язва, а отъ этого и цѣны на скотъ такъ дороги, по пригонѣ гуртовъ въ столицу.

#### *Коммерческія дороги изъ Казани въ Оренбургъ.*

1) Изъ Казанской губ. Чистопольскаго уѣзда идетъ въ с. Новой-Нурмень Самарской губ., гдѣ переправляются чрезъ р. Кинель, лѣтомъ—по мосту, а весной—на паромѣ; отъ переправы, дорога идетъ на д. Егоровскую и Дубовскую и далѣе черезъ сѣверную часть Бугульминскаго уѣзда, проходить въ Оренбургскую губернію.

2) Мѣстѣ съ скотопрогонной, идетъ отъ лѣваго берега Волги къ р. Кондурчѣ, которую переходитъ, лѣтомъ, по мосту, а весной—на паромѣ у д. Супеневой, и черезъ с. с. Дмитриевское и Архангельское или Липовское, входитъ въ Бугурусланской уѣздъ гдѣ, соединясь съ вышеописанными путями, направляется къ Оренбургу. По этой дорогѣ ѣздитъ изъ Казани и Симбирской губ. къ Сергіевскимъ, минеральнымъ водамъ.

3) Торговая дорога изъ Казани на г. Самару, съ Волги переходитъ къ р. Кундурчѣ, а отъ нее черезъ р. Малый Черемшанъ и с. с. Покровскую, Ельховку, Успенское и Красный-Яръ, ниже устья р. Кондурчѣ, на лѣвый берегъ р. Сока, потомъ черезъ с. с. Новое-Семейкино, Крутые Хутора и Ключи идетъ до г. Самары, гдѣ и соединяется съ Оренбургскимъ почтовымъ трактомъ.



Переправы и мосты по означеннымъ дорогамъ находятся въ слѣдующихъ мѣстахъ:

Въ Бугульминскомъ уѣз., въ бывшей крѣпости Кичуевской, по каменному мосту, построенному черезъ ручей Барышъ, и по дамбѣ черезъ оврагъ Зябейку.

Въ Бугурусланскомъ уѣз., черезъ р. Сокъ, по мосту, у Сергѣевскихъ минеральныхъ водъ и Сергѣевского посада.

Въ Бузулукскомъ уѣз., черезъ р. Самару, мостъ на плашкотахъ, а весной перевозъ у самаго г. Бузулука. Кромѣ того, мосты чрезъ р. р. Бузулукъ, Токъ, Сирюкъ и Уралъ, а весной содержатся на нихъ перевозки: по первымъ двумъ посредствомъ земской повинности, а на послѣднихъ—частные.

Въ Самарскомъ уѣздѣ, у г. Самары, мостъ черезъ р. Самару на плашкотахъ, а весной перевозъ и, въ Алексѣевскомъ пригородѣ, мостъ черезъ Кинель и перевозъ черезъ него, въ вешнее половодье.

Въ Николаевскомъ уѣздѣ, восемь мостовъ черезъ овраги, и перевозъ черезъ Иргизъ, во время половодья этой рѣки. Гатей двѣ: одна близъ с. Малоперегоннаго, другая у с. Кормежнаго.

Въ Ново-Узенскомъ уѣздѣ, два моста: одинъ черезъ Большой-Узень, другой черезъ р. Чертомлу и одна гать черезъ р. Солянку; по въ половую воду, весной, по р. р. Большому-Узеню и Чертомлѣ устроиваются перевозки.

На почтовой дорогѣ изъ г. Ново-Узенса къ г. Саратову, на пространствѣ  $174\frac{1}{2}$  вер., во время полой воды, учреждаются 4 перевоза: черезъ рѣчку Нохой, при хуторѣ Нохой, черезъ р. Ерусланъ при Ерусланской станціи, черезъ р. Малой-Узень при Козловской станціи и чрезъ р. Большой-Узень при бывшей Узенской крѣпости; лѣтомъ же, въ этихъ мѣстахъ, строятся деревянные мосты.

Сверхъ того, на всѣхъ проселочныхъ и скотопрогонныхъ дорогахъ построены, черезъ пересѣкающія ихъ рѣки и ручьи,—мосты и гати, а весной учреждены перевозки.

Въ историческомъ отношеніи, замѣчательнъ первоначальный путь, проведенный первыми поселенцами въ этой странѣ, сзади вала, устроеннаго непрерывною линіею, для защиты части вынѣшнихъ Самарскаго и Ставропольскаго уѣзд. отъ хищническихъ набѣговъ Башкиръ и Киргизовъ. Теперь эта дорога оставлена и почти незамѣтно слѣдовъ ее; только полуразрушенный валъ указываетъ первоначальное ея направленіе. Валъ бывшей за—Камской линіи идетъ отъ заштат. г. Сергѣевска, или отъ устья р. Сургута въ Сокъ, на с. Красный-Яръ, почти параллельно лѣвому берегу р. Сока, направляясь



на югъ и доходя до пригорода Алексѣевска, или къ устью р. Кинеля въ Самару. Земляной валъ этотъ имѣетъ высоты отъ 7 до 8 фут., и толстоты отъ 6 до 9 футовъ; крона бруствера 4—5 фут.; глубина рва, проходящаго съ восточной его стороны, доходитъ до сажени; нынѣ крутости вала, эскарпа и контръ-эскарпа совсѣмъ обсыпались и завалили ровъ такъ, что въ нѣкихъ мѣстахъ онъ сровнялся съ горизонтомъ. На 130 верстной длинѣ своей, валъ этотъ имѣетъ до 180 исходящихъ угловъ, или батарей, служившихъ для фланговой обороны.

### Водное сообщеніе.

Волга есть единственный водяной путь въ здѣшнемъ краѣ; къ ней направлены все сухопутныя сообщенія, на которыхъ, круглый годъ, происходитъ движеніе торговли и промышленности обывателей за-Волжскаго края. Попытки судоходства по рѣкамъ Самарѣ и Иргизу, хотя показали, съ нѣкоторыми условіями, возможность водянаго сообщенія по нимъ во время половодья, но до сихъ поръ еще не найдено особенно выгоднымъ развить водное сообщеніе по этимъ рѣкамъ. Въ вешніе разливы рѣкъ: Майны, Сока, Мочи, Елань-Иргиза, или Чагры и Еруслана, при устьяхъ ихъ, на разныя разстоянія, сплавляются барки и ходятъ небольшія суда, но въ незначительномъ числѣ. Для плаванія по Волгѣ, вверхъ до г. Рыбинска и внизъ до г. Астрахани, употребляются слѣдующіе суда и способы.

1) Сплавныя суда и барки, которыя могутъ идти только по теченію; ихъ строятъ преимущественно на рѣкахъ: Камѣ, Бѣлой, Вяткѣ, Ветлугѣ и при нѣкоторыхъ Волжскихъ деревняхъ, откуда сплавляютъ съ грузомъ отъ 5,000 до 12,000 пудовъ въ Самару, с. с. Майну, Екатериновку, Балаково и другія пристани Самарской, а также Саратовской и предпочтительно Астраханской губ., гдѣ эти суда, по выгрузкѣ товаровъ и клади, разбираются и продаются на дрова и строенія. Самыя большія изъ нихъ, длиною до 20-ти саж., и шириною до 7 и 8 саж. называются барками; потомъ слѣдуютъ коломенки, длиною до 18 и шириною отъ  $4\frac{1}{2}$  до 7 саж.; и наконецъ, бѣляны длиною до 9 и шириною до 4 саж.; на нихъ преимущественно грузятъ: строевой лѣсъ, пильный и круглый, металлы, известку, алебастръ и проч.

2) Ходовыя, парусныя суда разныхъ величинъ и конструкцій, подъ названіемъ: тихвинокъ, клалныхъ, досчениковъ, росшивъ, кошошекъ и другихъ. Самыя большія изъ нихъ имѣютъ длины отъ 10-ти до 13 саж., меньшія 6 и 7 саж., ширины 3—7 саж., вышины



2 —  $4\frac{1}{2}$  саж.; въ водѣ сидятъ не менѣе  $1\frac{2}{3}$  и не болѣе 7 футовъ, грузу поднимаютъ отъ 6,000 до 30,000 пуд., рабочихъ на нихъ ставить отъ 40 до 50 чел., на каждыя 10,000 пуд. кладв, смотря по времени навигаціи и сроку доставки.

3) Росшивы, конноарусныя и коноводныя машины, имѣющія длины отъ 13 до 38 саж., ширины 6—7 саж. и вышины 7 —  $8\frac{1}{2}$  футъ отъ горизонта воды, принимаютъ грузу до 70,000 пудовъ, а въ случаѣ необходимости и болѣе. Коноводныя машины ведутъ за собой три или четыре подчаленныя судна, или особенныя барки, имѣющія длины до 38 саж., съ грузомъ отъ 35,000 до 70,000 пудовъ. Такія подчалки и барки прицѣпляются одна за другой вплотъ, такъ, что съ одной на другую можно переходить и тянуться, вверхъ по теченію коноводными машинами, посредствомъ завозовъ якорей, а внизъ сплавляются они съ помощію лошадей; при попутномъ же вѣтрѣ идутъ на парусахъ. Движеніе этихъ каравановъ, вверхъ по теченію, производится слѣдующимъ образомъ: съ конной машины, посредствомъ ворота спускаютъ якорь въ лодку, въ которую садятся 8 или 10 гребцовъ в одну рулевою; сильною греблею они отплываютъ отъ машины на всю длину кабестаннаго каната (отъ 400 до 600 саж.) по направленію, указываемому лопманомъ для хода каравана; бросивши якорь, лодка съ гребцами возвращается на судно и тогда, силою 30 или 40 лошадей, запряженныхъ по тройкѣ въ рядъ, у каждаго хобота, или радіуса ворота, набивается этотъ канатъ на чугуинный стержень, чрезъ что машина и слѣдуемые за ней подчалки подвигаются впередъ; между тѣмъ другой якорь, съ привязаннымъ къ нему такой-же длины канатомъ готовится для отвоза; такимъ образомъ караваны, при безостановочной перемѣнѣ завозныхъ якорей, проходятъ въ день отъ 15 до 20 верстъ, и весь путь отъ г. Самары до Нижняго-Новгорода—въ мѣсяцъ, а весной отъ быстроты полой воды, нѣсколько долѣе; до Рыбинска такія большія суда доходятъ не всякую навигацію; часто скорая и быстрая убыль воды въ верховьяхъ Волги не пропускаетъ тѣ коноводныя машины и ихъ подчалки, которыя опаздываютъ, по чему нибудь, своевременно воспользоваться вешнимъ половодьемъ и, сидя глубоко въ водѣ, не могутъ проплыть перекаты, или мели, часто встрѣчаемыя на фарватерѣ Волги, между нижнимъ-Новгородомъ и Рыбинскомъ. Другія же суда, иногда, такъ замѣдляются въ своемъ плаваніи, отъ разныхъ причинъ, а главное отъ остановокъ на меляхъ и вслѣдствіе порчи отъ каршей, что не успѣваютъ доплыть, въ назначенныя имъ пристани, и нередко застигаются на полъ-пути рѣкоставомъ; послѣдняя неудача





дорого обходится судохозяевамъ и часто разоряетъ ихъ. Если, во время плаванія, коноводная машина, или подчалокъ, набѣжитъ на мель, то запрягаютъ весь комплектъ лошадей, отъ 120 до 150, завозятъ оба якоря и, посредствомъ такого усиленнаго дѣйствія, помогаемаго безпрерывнымъ движеніемъ руля, перетаскиваютъ судно черезъ песчаную мель.

4) Кабестанные суда буксируютъ подчалки вверхъ, посредствомъ паровъ, которые, замѣняя до 40 лошадиныхъ силъ, приводятъ въ движеніе воротъ, для наматыванія кавата отъ завознаго якоря на стержень; внизъ же по теченію такія суда движутся колесами, какъ на обыкновенныхъ пароходахъ. Подобное устройство кабестанныхъ судовъ вошло въ употребленіе на Волгѣ съ недавняго времени — не болѣе 10 лѣтъ; нынѣ же, по развитію пароводнаго сообщенія по всей рѣкѣ, коноводныя машины и кабестанные суда начинаютъ выводиться; по крайней мѣрѣ новыхъ уже не строятъ по громоздкости ихъ.

5) Последній и главный, современный способъ плаванія по Волгѣ — есть пароводство. Пароходы начали дѣлать рейсы по Волгѣ съ 1828 г., плаваніе ихъ усилилось въ 1845 г. и особенно съ 1847 г. когда учреждена была компанія Волжскаго пароводства.

Въ 1851 году, начали рейсы пароходы компаній: Меркурія и Бернардаки, приаровленные для пассажировъ; всего, въ навигацію 1851 года по Волгѣ, мимо Самары, ходило слѣдующее число пароходовъ:

*Компаніи Волжскаго пароводства.*

1) Геркулесъ,	железный	3-хъ	трубной,	въ	460	силъ.
2) Самсонъ	—	3-хъ	—	—	460	—
3) Кама	—	1	—	—	350	—
4) Волга	—	—	—	—	280	—
5) Ока	деревянный	—	—	—	150	—

*Компаніи Пермскаго пароводства.*

6) Пермь	деревянной	однотрубной,	въ	60	силъ.
7) Волга	—	—	—	—	—

*Компаній братьевъ Кетовыхъ и Любимова.*

8) Два Брата,	дерев.	однотрубной,	въ	35	силъ.
9) Новый	—	—	—	100	—
10) Кяхта	—	—	—	120	—



*Компаніи пароходства Меркурій.*

- |                     |        |                      |          |        |       |
|---------------------|--------|----------------------|----------|--------|-------|
| 11) Мининъ ,        | дерев. | 4-хъ                 | трубной, | въ 200 | силъ. |
| 12) Князь Пожарскій |        | —                    | —        | —      | —     |
| 13) Православный    |        | —                    | —        | —      | —     |
| 14) Ермакъ          | }      | Не дѣлавшіе рейсовъ. |          |        |       |
| 15) Рафаниъ         |        |                      |          |        |       |

*Компаніи Самарскаго пароходства.*

- 16) Самара дерев. 2-хъ трубной, въ 180 силъ.

*Пароходы, принадлежащіе разнымъ лицамъ:*

- |                |         |              |        |       |
|----------------|---------|--------------|--------|-------|
| 17) Николай    | дерев., | однотрубной, | въ 100 | силъ. |
| 18) Соколъ     | —       | —            | —      | 42 —  |
| 19) Макарій    | —       | —            | —      | 48 —  |
| 20) Астрахань  | —       | —            | —      | 38 —  |
| 21) Плотниковъ | —       | —            | —      | 100 — |
| 22) Елизавета  | —       | —            | —      | 120 — |

Кромѣ того, три парохода, названные почтовыми и принадлежащіе компаніи Бернардаки, каждый въ 60 силъ, устроены предпочтительно для пассажировъ; они совершали плаванія, въ 1851 году, изъ Нижняго-Новгорода до Казани, Перьми и Самары. При Василь-Суреккой, Чебоксарской и Казанской пристаняхъ учреждены станціонныя суда, съ комнатами для пассажировъ, гдѣ съ удобствомъ можно ожидать прибытія почтовыхъ пароходовъ. (\*)

Постройка сплавныхъ судовъ и барокъ производится преимущественно въ Костромской губ.; коломенки строятъ въ Красноуфимскомъ уѣз. Пермской губ., ходовыя суда въ губерніяхъ: Нижегородской, Ярославской и Костромской. Рабочихъ на сплавныхъ судахъ бываетъ отъ 10 до 24 человекъ, на ходовыхъ—внизъ отъ 5 до 15, а вверхъ, на каждую тысячу пудовъ, отъ 3 до 5 рабочихъ. Срокъ плаванія ходовыхъ судовъ изъ Самары до Нижняго-Новгорода полагается отъ 40 до 60 дней, до Казани 20—35 дней, до Рыбинска два и три мѣсяца. Перевозная плата съ пуда: изъ Самары въ Казань отъ 4 до 6 коп. сер., до Нижняго-Новгорода—отъ 6 до 7½ коп. сер., до Рыбинска—до 12 коп. сер. съ пуда. Жалованья лоцману полагается, во всю навигацію, отъ 50 до 100 руб. сер., а на коноводныхъ машинахъ и до 200 руб. сер., рабочимъ 7—10 руб.

(\*) Въ 1853 г. на приволжскихъ пристаняхъ Самарской губерніи число пароходовъ также простиралось свыше 20-ти.



сер., въ мѣсяцъ. Всѣ вышеозначенныя, сплавныя и ходовыя суда мало измѣнили свои конструкціи противъ тѣхъ, на которыхъ плавали Новгородцы и Костромичи по Волгѣ, въ XII и XIII столѣтіяхъ. Изобрѣтеніе же коноводныхъ машинъ относятъ къ 1815 году; они болѣе всего строятся на Ветлугѣ и Камѣ, а зимуютъ предпочтительно въ Самарѣ, Балаковѣ, Екатериновкѣ и Саратовѣ. Медленность хода ихъ, иногда убыточная покупка и содержаніе лошадей, наконецъ значительная глубина подводной ихъ части, а главное годъ отъ году усиливающееся соперничество пароходнаго сообщенія вытѣняютъ эти суда изъ употребленія, тѣмъ болѣе, что рабочихъ на нихъ требуется отъ 50 до 70 человекъ.

Стоимость означенныхъ судовъ слѣдующая: расшивы отъ 1,000 до 3,000 р. с., коннопарусныя отъ 6,000 до 8,500 р. с., коноводныя машины 8,000—13,000 р. с., подчалки ихъ до 7,000 р. с., бѣляны около 300 р. с., барки 1,000 р. с., коломенки 300 и 400 р. с., тихванки до 900 р. с., кладныя 700 и 800 р. с., и досечники 350 руб. сер. Коноводныя машины и подчалки ихъ, или барки, служатъ 8 и 12 лѣтъ, расшивы до 15 лѣтъ, прочія ходовыя суда отъ 5 до 8 лѣтъ; сплавныя продаются на мѣстѣ доставки ими груза и обыкновенно за половину первоначальной цѣны. Соимы или плоты разнаго строеваго лѣса предпочтительно сплавлялись изъ Ветлуги; они имѣли длины отъ 30 до 60 саж.; съ недавняго времени соимы вывелись изъ употребленія, по огромной величинѣ ихъ, и замѣнены обыкновенными лѣсными плотами.

Пароходы начали плавать по Волгѣ съ 1828 г., первоначально они приносили чрезвычайныя выгоды своимъ хозяевамъ и акціонерамъ, потому что, получая дорогую плату за провозъ груза, съ успѣхомъ соперничали съ ходовыми судами. Теперь эти выгоды уменьшились, вѣроятно отъ взаимнаго соперничества пароходныхъ компаній по Волгѣ.

Навигация по Волгѣ открывается чрезъ нѣсколько дней по вскрытіи льда, т. е. около половины апрѣля. Зимующія въ Самарѣ, суда заблаговременно нагружаются хлѣбомъ, саломъ и поташемъ, и какъ можно спѣшатъ совершить первую путину до Рыбинска, чтобы предупредить другихъ въ доставкѣ своихъ кладей и успѣть обратиться за другимъ грузомъ, въ Астрахань, для доставленія его къ Нижегородской ярмаркѣ. Нѣкоторые пароходы успѣваютъ, изъ Самары, сдѣлать два рейса къ Рыбинску, два изъ Астрахани къ Нижнему-Новгороду и послѣдній, осенній, изъ Астрахани же, съ рыбою, въ Саратовъ и Казань. Съ двадцатыхъ чиселъ мая, мимо Самары начинаютъ



плыть суда съ желѣзомъ, мѣдью, чугуномъ, съ артиллерійскими и морскими снарядами, которые изъ Уральскихъ горныхъ заводовъ, въ вешнее половодье, сплавляются въ р. Каму, а изъ нее, по Волгѣ, — къ Дубовской пристани и въ Астрахань.

Очень немногіе изъ этихъ судовъ заходятъ въ Самару, чтобъ взять накладныя (паспорты рабочимъ) и заплатить смотрителю Самарской приставкѣ водной коммуникаціи пошлину; большая часть означеннаго груза складывается въ Дубовской пристани, съ которой перевозятъ всѣ клади черезъ волокъ (въ 62 вер. длины) на Донъ, для сплава въ Херсонъ, Таганрогъ и Ростовъ; тѣ же клади, которые идутъ въ Астрахань, для лѣваго фланга Кавказскаго корпуса и Ново-Петровскаго укрѣпленія на Тюкъ—Караганской полуостровъ, доставляются по Каспійскому морю, на баржахъ и транспортахъ Каспійской флотиліи и на частныхъ судахъ.

Къ Самарской пристани, съ іюня до половины сентября, непрерывно пристають суда съ фарфоровой, фаянсовой и стеклянной посудой; привозятъ также лимоны, апельсины и другіе фрукты, апельсиныя цвѣты, деревья, разную мебель, фортовіяны, экипажи, галантерейныя и бакалейныя товары, предпочтительно изъ г. Казани, Симбирска и другихъ верховыхъ городовъ, особенно съ Нижегородской ярмарки. Кромѣ того, сплавляютъ изъ Жигулинскихъ горъ и съ побережья р. Камы: известку, алебастръ, цокольную, карнизную и лецадную плитку и изразцовую, печной кирпичъ; изъ Костромской же и Вятской губ. доставляютъ строевой и дровяной лѣсъ, ободья для колесъ, лыки, мочалы, бочки, обруча, смолу, деготь, веревки и канаты; многое изъ этихъ товаровъ и вещей отправляется изъ г. Самары сухимъ путемъ въ г. г. Николаевскъ, Ново-Узенскъ, Бузулукъ, Бугурусланъ, на сельскія ярмарки и, транзитомъ, въ Оренбургъ и Уральскъ. Съ подобнымъ грузомъ нѣкоторые суда пристають къ Волжскимъ пристанямъ Самарской губ., а именно къ Майнской, Ставропольской, Екатериновской, Чагринской, Болаковской, Екатериштатской, Покровской и друг. Въ навигацію 1850 и 1851 года во всѣ означенныя пристани Самарской губ., исключая г. Самары, приставало до 60 судовъ разной величины и болѣе 20 плотовъ съ лѣсомъ; цѣнность ихъ доходила до 200,000 руб. сереб.; рабочихъ на этихъ судахъ и плоткахъ было до 3,000 человекъ. Къ Самарской же пристани въ навигацію 1850 года привезено было груза 55,100,000 пудовъ; по продажной цѣнѣ считали стоимость этого груза въ 3,759,132 руб. сер.; вся эта клада была привезена на 386 судахъ, на которыхъ рабочихъ было до 8,500 человекъ. Всего же, по всѣмъ пристанямъ



Самарской губ. привезено было болѣе 60 милліоновъ пудовъ груза, цѣнною до 4 милліоновъ руб. сер. Судовъ же приставало около 450 разной величины. Лѣсу къ Самарской пристани, въ брусняхъ, для строенія и распилки, приплавлено было слишкомъ 65,000 штукъ, на сумму почти 10,000 руб. серебромъ.

Строевой лѣсъ пригоняютъ въ соймахъ, большихъ плотахъ и обыкновенныхъ плотахъ; плахи же и доски—въ бѣлянкахъ и баркахъ; грузъ этотъ преимущественно идетъ изъ р. р. Вѣглуги (Костромской губ.) и изъ Камы; нагрузка и разгрузка каждаго судна и плотовъ производится разнообразно, и обходится въ разные цѣны. Съ Вѣглуги приплавливаютъ преимущественно: еловой, осиновою, березовой; съ Камы болѣе сосновой и частию дубовой лѣсъ; его продаютъ, по накладной, всегда весь, но деньги выплачиваютъ за него не все сразу, а значительную часть оставляютъ до будущаго года, когда по разборкѣ плотовъ, число лѣсницъ, брусевъ, плахъ и досокъ будетъ повѣрено. Плата рабочимъ, доставляющимъ лѣсной матеріалъ, производится, смотря по уговору: если они помѣщичьи крестьяне то имъ даютъ на руки только на харчи, по расчету во всю путину; остальные деньги отдаютъ комиссіонерамъ, или отсылаютъ помѣщику.

Для успѣшнѣйшаго судоходства по Волгѣ, важнѣе всего устроить пристани и бичевникъ; до сихъ поръ, никакихъ пособій для хода судовъ здѣсь не сдѣлано: фарватеръ не очищается и даже не обозначается въ межень; бичевникъ ни сколько не устроенъ; онъ съ искони пробить бурлаками, тропою, предпочтительно по нагорному берегу и часто по косогорамъ, гдѣ въ ненастное время, по глинистому грунту бываетъ и скользко и вязко. Пристани также еще въ первобытномъ состояніи; въ г. Самарѣ весь берегъ заваленъ лѣсомъ, или соромъ; главная нагрузка судовъ пшеницею производится при устьѣ р. Самары; въ высокую воду суда причаливаютъ довольно близко къ деревяннымъ амбарамъ, гдѣ съ осени и во всю зиму ссывается пшеница, во всю глубину двухъярусныхъ засѣковъ; въ межень же низменный берегъ отдаляетъ фарватеръ Волги отъ амбаровъ и складочныхъ мѣстъ. Пристань при с. Екатериненскомъ, многіе, находятъ удобнѣе Самарской.

#### 7) ЕСТЕСТВЕННЫЯ ПРОИЗВЕДЕНІЯ.

Сѣверо-восточная часть Бугульминскаго уѣзда, пересѣченная въ разныхъ направленіяхъ горами и глубокими оврагами, представляетъ нѣсколько классовъ Сибирскихъ растений, именно: ремень, кентаврія, черемша и друг. Въ Николаевскомъ и Ново-Узенскомъ встрѣ-



чаются: марена, дикій виноградъ и миндальное дерево, свойственные климатамъ болѣе теплымъ. Подобную же разницу замѣчаемъ и относительно хлѣбныхъ растений: въ сѣверной части Самарской губ. лучше родится рожь, а въ средней и южной—пшеница. Иѣдра горъ, отроговъ Уральскаго хребта, входящихъ въ Бугульминской уѣздъ, заключаютъ въ себѣ минеральныя богатства, а долины р. Сока, въ Самарскомъ и Бугурусланскомъ уѣздѣ, изобилуютъ сѣрными и нефтяными ключами; степи же Ново-Узенскаго уѣзда, во многихъ мѣстахъ налитаны осадками разныхъ самосалочныхъ солей. Въ лѣсахъ Ставропольскаго и въ буеракахъ и кустарникахъ Бугульминскаго и Бугурусланскаго уѣздовъ укрываются звѣри, а въ степяхъ южной половины губерній, на привольѣ пасутся табуны лошадей и стада рогатого скота; туда же заходятъ съ Усть-Урта: сайги, дикія лошади и, иногда, хищные звѣри теплыхъ странъ Азій.

Классификація растений Самарскаго края была сдѣлана: Гмелинымъ, Палласомъ, Гумбольтомъ, Эверманомъ, а, въ недавнее время, Энгеке и Симанко сличали все эти очерки Заволжскаго края и дополнили ихъ своими наблюденіями.

Главные роды растений въ Самарской губ. суть: орнвогала, серебряникъ, стародубка, фіалка, одномѣсячникъ, дикій миндаль, вишня, флитилвринъ, тюльпаны, душистый бубенчикъ, піоны, диктамъ, сѣверной андрогаций, заячій макъ, чемерица, луковинная салеріана, сибирская кентаврія съ запахомъ бобровой струи, мохнатый подикуляръ, чертопологъ лазоревой, уральской и песочной остроголь, румяница, кукушкины сапожки, полевая гвоздика, молочай, шалфей, вѣтренца, дракоцефалъ, мышій горохъ, стручковой перецъ, марена обыкновенная и португальская вайда, солодковой корень, бунія и свербибусъ; здѣшніе жители ѣдятъ послѣднюю, а также высть настой ее, отъ чахотки. Ягоды: малина, земляника, крыжовникъ, клубника и другія.

*Кустарники:* пеклена, гороховое дерево, таволга, ракатникъ, татарская жимолость, дикая яблонь и вишня; послѣдняя очень душиста.

*Деревья:* акція, черемуха, орѣхъ, липа, ива, ольха, осина, береза, осоколь, ясень и прочія.

Изъ *свѣдомыхъ травъ:* дикій укропъ, полынь, арженецъ, лежащая рожь, скерда, или шнярда, гладышь, дикая рѣдька, дикій лукъ, или черемша, чемерица, сливочная и разныя солянки.

*Грибы:* волуи, грузди, рыжикъ, опенки, шампіньоны, масленки, березовки, боровики, волжанка, скропицы, сморчки и осиночки.



Изъ *минераловъ*: селиниты, хрусталь, агаты, разные колчеданы, кварцъ, шиферный уголь, мѣдныя руды, преимущественно въ береговыхъ краяхъ рѣкъ Бугульмы и Дюмы; сѣра, селитра и нефть по долинамъ р. Сока, и разныя самосадочныя соли. Въ окрестностяхъ с. Ифеловки ломаютъ жерновой камень. Около г. Самары, подъ черноземомъ, лежатъ свѣтлосѣрый, мѣлистый мергель, а подъ нимъ рухлый, тесовый камень, который чѣмъ глубже, тѣмъ крѣпче, съ прожилками травчатого агата. Много встрѣчаютъ окаменѣлыхъ деревьевъ и растеній, находятъ слоновыя кости, особенно въ рѣкахъ Самарѣ и Иргизѣ. Въ горахъ, преимущественно прибрежныхъ, добываютъ: известку, алебастръ и мѣль; въ отрогахъ Уральскаго хребта, по береговымъ краямъ р. Черемшана, Сока и Кинеля, замѣчаютъ признаки антрацита.

Изъ *животныхъ*, кромѣ домашнихъ, есть и дикіе звѣри, а именно: медвѣди, волки, лисы; у Камышъ—Самарскихъ озеръ встрѣчали кабановъ. Попадаются горнастаи, очень рѣдко бѣлки, выдры, выхухолы, хорьки, тарбаганы и зайцы; послѣдніе во множествѣ. Норки, родъ выдры, живутъ въ тѣхъ рѣкахъ, которыя зимой не замерзаютъ; они питаются лягушками и раками; сайги, дикія лошади, черныя и пестрыя полевая крысы, называемыя здѣсь карбушами и проч.

Изъ *птицъ*, всѣ роды домашнихъ, какіе видимъ въ великороссійскихъ губерніяхъ, но кромѣ того изъ дикихъ: тетерева, куропатки, изрѣдка попадаются глухари и очень много рябчиковъ, перепелки, степные кулики, драфы, дятлы, бекасы, дупели, валдшнепы, дикіе голуби, скворцы, соловьи, жаворонки, малиновки, стрижи, варакуши, кивучи, хохлушки, галки, ласточки, боробьи и проч. Изъ *хищныхъ*: орлы бѣловатые, называемые бѣлохвостыми, орлы обыкновенные, кошачки, коршуны, соколы и вороны. Изъ *водныхъ*: китайскіе гуси или сухоносые, гуси обыкновенные, утки китайскія и обыкновенныя, бакланы, чайки; случайно залетаютъ лебеди, бабы и даже пеликаны; около озеръ водятся аисты и журавли. Изъ многихъ породъ бабочекъ замѣчательны здѣсь: тарпей, оріанъ и фрина. Съ кустовъ китайской жимолости много собираютъ шпанскихъ мухъ. Оводовъ, комаровъ, мошекъ, кузнечиковъ, осъ и проч. чрезвычайное множество; пчелъ и шмелей тоже вездѣ довольно.

Изъ *пресмыкающихся*: зеленыя и сѣрыя ящерицы, простыя змѣи или ужи, ехидны и, въ навозныхъ кучахъ, встрѣчаются черныя змѣи, тарантулы, пауки, клещи, гусеницы и разнаго рода черви.

Изъ *рыбъ*, въ Волгѣ: бѣлуга, осетръ, стерлядь, севрюга, сазанъ,



еомъ, желѣзница и чехонь; въ другихъ рѣкахъ, волжскихъ заливахъ и въ озерахъ ловятся: налимы, окуни, караси, щуки, болѣе всего судаки и бершики; изъ мелкихъ: лещи, головли, мниоги, крошцы; въ нѣкоторыхъ рѣкахъ Бугульминскаго уѣзда — форели и вездѣ раки, только не отличающіеся вкусомъ.

Самарская губер. можетъ назваться весьма хлѣбородною; въ сѣверной половинѣ ея родятся всѣ роды хлѣбовъ и одинаково успѣшно, какъ яровые, такъ и озимые, а равно и огородные овощи. Въ Бугурусланскомъ, Бугульминскомъ, частію въ Ставропольскомъ, Самарскомъ и Бузулукскомъ могутъ быть съ успѣхомъ разводимы лѣса, разныхъ родовъ, но предпочтительно хвойный. Въ южной половинѣ съ особеннымъ изобиліемъ, на ковахъ произрастаютъ: пшеница бѣлотурка, арбузы, дыни и огурцы. Въ Ново-Узенскомъ и частію Николаевскомъ уѣз., судя по сдѣланнымъ опытамъ, долженъ былъ бы родиться виноградъ, и слѣдовало бы завести плантаціи шелковичныхъ деревъ, какъ равно выгодно было бы увеличить посѣвы американскаго табаку.

### 8) К л и м а т ъ .

По обширности Самарской губ., климатическія условія не одинаковы на всемъ ея пространствѣ. Хотя сѣверная часть губерніи защищена отрогами Уральскаго хребта отъ суровыхъ стужъ и вѣтровъ Пермской и Тамбовской губ., а южная половина Николаевского и весь Ново-Узенской уѣз. открыты для постоянно удушливыхъ жаровъ, наносимыхъ лѣтомъ съ Усть-Урта и съ Каспійскаго моря, однако высоты эти не охраняютъ площадь губерніи отъ жестокихъ морозовъ и бурановъ зимой, а зной юга, теряя мягкость, по мѣрѣ отдаленія отъ Каспійскаго моря, палитъ въ лѣтнее время степи Ново-Узенскаго уѣз., не умѣряя зимнихъ стужъ и холодныхъ ночей, весной и осенью. При всемъ томъ, климатъ Самарской губ. находятъ вообще здоровымъ и лучшимъ, чѣмъ въ губ. Астраханской и Оренбургской. Здѣсь рѣдко встрѣчаются приличивыя болѣзни, исключая обыкновенныхъ, каковы: скарлатина, корь, коклюшъ, чашотка и оспа, истребляющая къ сожалѣнію много младенцевъ, а между инородцами — и взорслыхъ; изъ спорадическихъ болѣзней здѣсь замѣчаются: горячки, лихорадки, болѣе перемежающіеся, ломоты, — слѣдствіе простуды отъ сильныхъ вѣтровъ и особенно отъ зимнихъ бурановъ; головныя боли, нервныя разстройства и грудныя болѣзни происходятъ отъ сухости воздуха высокихъ степныхъ мѣстъ; лѣтомъ, поносы много губятъ дѣтей, а брюшными завалами страдаетъ значительное число людей изъ рабо-





чаго класса. Любострастные язвы здѣсь вылѣчиваются усиленно, при помощи Сергіевскихъ и другихъ, мѣстныхъ сѣрныхъ водъ и соляныхъ грязей. Сибирская язва, ящуръ и воспаления у лошадей и у рогатаго скота случаются и здѣсь очень не рѣдко, и по временамъ эти эпидеміи много губятъ животныхъ; полагаютъ, что развитіе такихъ злокачественныхъ заразы происходитъ отъ дурнаго присмотра за скотомъ, и не менѣе того отъ небрежнаго леченія одними только предохранительными и симпатическими средствами, болѣе суевѣрными, основанными на обычаяхъ и преданіяхъ; главное, стараются зараженный табуны, или стадо, перегнать, съ разными, старинными, языческими, обрядами черезъ огонь, или воду. Овцы гибнутъ отъ оспы и воспаления копытъ. Вообще, ветеринарное искусство здѣсь мало приноситъ пользы.

Времена года въ Самарской губ. отличаются рѣзко; лѣто въ степяхъ Ново-Узенскаго и Николаевскаго уѣздовъ бываетъ очень жарко; въ июлѣ и августѣ даже и ночи бываютъ удушливы; въ это время роса не освѣжаетъ воздуха; между тѣмъ, вихри не рѣдко поднимаютъ пыль и песокъ на значительную высоту и несутъ ихъ столбами, на далекое пространство по равнинѣ. Въ Бугурусланскомъ и Самарскомъ уѣздахъ, лѣтніе жары умѣреннѣе, но частыя засухи вредятъ растительности. Въ Бугульминскомъ и Ставропольскомъ уѣздахъ, выпадаетъ болѣе дождей, чаще случаются грозы и перемѣны вѣтровъ, что очищаетъ воздухъ и помогаетъ росту хлѣба, но холодные дни и ночи, весной, а иногда ненастная осень, съ рѣзкими морозами по утрамъ, губитъ посѣвы и урожай. Бузулукской уѣздъ чаще другихъ пользуется хорошими, лѣтними днями и ясною, пріятною осенью, но зима и тутъ сурова. Вообще, сильные морозы, губельные сибѣжные бураны въ генварѣ и февралѣ, а не рѣдко и въ мартѣ особенно опасны въ восточной половинѣ губерніи, а засухи и зной—въ южной части. Въ сѣверной половинѣ губерніи зима обыкновенно начинается съ ноября, такъ, что въ десятыхъ числахъ этого мѣсяца, а иногда и ранѣе, начинаютъ покрываться льдомъ р. Волга и ея притоки между Ставрополемъ, Самарою и Покровскою слободою. Случается, что р.р. Сокъ, Самара и Моча, особенно Майна и Черемшанъ становятся за нѣсколько дней до ноября мѣсяца. Ниже устья р. Еруслана, до предѣловъ Астраханской губ. Волга замерзаетъ въ концѣ ноября и не рѣдко въ первыхъ числахъ декабря.

Сибѣжные дороги устанавливаются въ Бугульминскомъ и Ставропольскомъ уѣзд. въ первыхъ числахъ ноября; въ Бугурусланскомъ, и Самарскомъ—иногда въ то же время, а чаще нѣсколько позже,



т. е. около половины ноября. Въ Николаевскомъ начинаютъ ѣздить на саняхъ съ Михайлова дня, но настоящая зимняя дорога устанавливается около двадцатыхъ чиселъ ноября. Въ Ново-Узенскомъ уѣздѣ, по малому снѣгу въ степяхъ, сдуваемому бурянами, и въ декабрѣ не вездѣ можно проѣхать на зимнемъ экипажѣ; въ генварѣ же и въ февралѣ мители наносятъ въ долинахъ и у холмовъ огромныя сугробы, но въ мартѣ на дорогахъ уже не бываетъ снѣга.

Весна, въ южной половинѣ губерніи, начинается ранѣе чѣмъ въ Бугульминскомъ и Ставропольскомъ уѣз. и бываетъ продолжительнѣе, потому, что лѣто, во всей губерніи, начинается въ одно почти время, т. е. съ двадцатыхъ чиселъ мая и продолжается до половины сентября, а въ Ново-Узенскомъ уѣз.—иногда до октября и позже. Осень вездѣ стоитъ сухая, исключая Бугульминскаго, Бугурусланскаго и частию Ставропольскаго уѣз.; тамъ не рѣдко въ сентябрѣ, а тѣмъ болѣе въ октябрѣ, идутъ дожди, и ночи съ утренниками стоятъ холодныя.

Средняя температура, зимой, въ сѣверной половинѣ губерніи, обыкновенно отъ  $-10^{\circ}$  до  $-12^{\circ}$  Реомюра; въ южной, особенно въ восточныхъ степяхъ Ново-Узенскаго уѣзда  $-11^{\circ}$  и  $-15^{\circ}$ ; солончаки и безлѣсная, открытая всѣмъ вѣтрамъ мѣстность причиною тому, что тамъ зима бываетъ суровѣе, чѣмъ въ средней части губерніи, гдѣ, хотя не часто, лѣсъ и возвышенности рѣчныхъ береговъ защищаютъ страну отъ сильныхъ бурь. Лѣтомъ, средняя температура въ Ставропольскомъ и Бугульминскомъ уѣз. стоитъ  $17^{\circ}$ — $19^{\circ}$  Реомюра; въ Самарскомъ, Бугурусланскомъ и Бузулукскомъ  $18^{\circ}$ — $20^{\circ}$ , въ Николаевскомъ и Ново-Узенскомъ  $20^{\circ}$ — $23^{\circ}$ . Воздухъ здоровъ.

Дожди падаютъ чаще въ Бугульминскомъ, Ставропольскомъ, Самарскомъ и частию въ Бузулукскомъ и Николаевскомъ уѣз.; въ Ново-Узенскомъ они очень рѣдки.

Въ весеннее время, дожди сопровождаются холодомъ; въ іюнѣ и іюлѣ болѣе—грозой, а иногда и градомъ, но послѣдній рѣдко причиняетъ вредъ. Самый большой градъ разъ случился въ г. Самарѣ въ іюлѣ: градины падали величиною съ грецкій орѣхъ. Снѣга въ сѣверной части губерніи бываютъ глубоки уже въ декабрѣ; въ степяхъ же Николаевскаго и Ново-Узенскаго уѣз., они идутъ рѣдко, и сдуваются мителями въ сугробы, оставляя многія мѣста покрытыя снѣжною пеленою, не болѣе какъ на вершокъ. Туманы бываютъ въ октябрѣ и въ ноябрѣ, но къ полудню они осаждаются въ видѣ инея. Землетрясеній здѣсь не случилось.

Господствующіе здѣсь вѣтры западныя и восточныя; первые бо-



лѣ дуютъ осенью и зимой; восточные—во все время года, но чаще лѣтомъ и въ концѣ зимы, сѣверо-восточные вѣтры, зимой, наносятъ стужу и бураны; юго-восточные очень рѣдко сопровождаются дождями или снѣгомъ; лѣтомъ, южный вѣтеръ удушливъ и зноенъ; юго-западный дуетъ въ мартѣ и приноситъ оттепели, сѣверо-западный—ненастье, а сѣверной—холодъ; послѣдній не рѣдко причиняетъ вредъ растеніямъ, когда постоянно дуетъ въ маѣ и въ августѣ.

Перелетъ птицъ черезъ Самарскую губернію, по чрезвычайной растянутости ея площади, отъ сѣвера къ югу, въ точности опредѣлить нельзя. Старожилы говорятъ, что въ Николаевскій и Самарскій уѣз., самые средніе, съ 5 по 10 марта прилѣтаютъ грачи и скворцы и послѣ нихъ жаворонки. Къ 1-му апрѣлю уже много можно видѣть на озерахъ и Волжскихъ заливахъ, или затокахъ, дикихъ гусей и утокъ; въ это время пролетаютъ надъ Самарою журавли и цапли; въ половинѣ апрѣля появляются бекасы и кулики, а въ концѣ этого мѣсяца—соловьи и прочія свѣжія птицы; ласточки и стрижи прилетаютъ позже всѣхъ—около первыхъ чиселъ мая. Въ 1851 и 1852 годахъ, въ концѣ апрѣля, развелись на фруктовыхъ деревьяхъ черви, явилась кобылка (кузнечикъ) жуки, мошки и комары, но наступившія холодныя ночи и частые дожди, при сѣверо-западномъ вѣтрѣ, уменьшили этихъ насекомыхъ. Съ половины сентября, начинается перелетъ птицъ на югъ; утки и гуси скрываются еще ранѣе, потомъ улетаютъ бекасы и кулики, остаются только рябчики, тетерева, глухари и драхвы; послѣднія впрочемъ показываются только до половины октября.

## ЖИТЕЛИ.

### Общее число.

По отчету Г. Начальника Самарской губерніи за 1853 г., въ Самарской губ. считается жителей мужескаго пола 680,980 д. и женскаго 707,558 д. всего 1,388,538 д. обоюго пола.

По званіямъ, жители эти распредѣлялись слѣдующимъ образомъ:

	Обоюго пола.
Дворянъ потомственныхъ . . . . .	1,829
(Въ томъ числѣ имѣющихъ право подавать голосъ на выборахъ въ губернскихъ собраніяхъ 242.)	
Дворянъ личныхъ . . . . .	1,010
Развочинцевъ . . . . .	4,711
Священно-служителей и семействъ ихъ . . . . .	3,017



Церковно-служителей и семействъ ихъ . . . . .	4,798
Монашествующихъ православнаго исповѣданія, муж- скаго пола . . . . .	5
Послушниковъ и послушницъ . . . . .	202
Монашествующихъ въ единовѣрческихъ монасты- ряхъ мужскаго и женскаго пола съ послушниками и послушницами . . . . .	90
Духовенства иностранныхъ исповѣданій: Римско- католическаго, латеровъ и причетниковъ съ семействами	51
Лютеранскаго и Реформатскаго пасторовъ, при- четниковъ и семействъ ихъ . . . . .	212
Магометанскаго закона муллъ . . . . .	290
Отставныхъ солдатъ, женъ ихъ и солдатскихъ вдовъ . . . . .	7,940
Нижнихъ чиновъ внутренней стражи . . . . .	2,377
Жандармской команды . . . . .	39
Вѣдомства Путей Сообщенія . . . . .	46
Казачьей конно-артиллерійской № 17 батарей . . . . .	414
Казаконъ . . . . .	61
Безрочно отпускныхъ . . . . .	895
Женъ нижнихъ чиновъ, состоящихъ на службѣ . . . . .	4,522
Безрочно отпускныхъ . . . . .	997
Кантонистовъ . . . . .	5,832
Почетныхъ гражданъ изъ купцовъ . . . . .	4
Купцовъ . . . . .	9,242
(Въ томъ числѣ объявившихъ капиталы 709)	
Мѣщанъ . . . . .	31,434
Государственныхъ крестьянъ . . . . .	702,630
Колонистовъ . . . . .	76,201
Поселянъ удѣльныхъ . . . . .	240,526
Помѣщичьихъ крестьянъ . . . . .	218,049
Дворовыхъ людей и другихъ разныхъ наимено- ваній . . . . .	13,641
Теплярей . . . . .	39,663
Башкирцевъ . . . . .	17,850
<b>Всего . . . . .</b>	<b>1,388,538</b>

Незаконнорожденныхъ, въ теченіе 1853 года, было 1,625; большею  
частью, по числу жителей, въ городахъ; двойней родилось 912 паръ:



о рожденіи же тройней, четверней и уродовъ свидѣній въ полицейскихъ донесеніяхъ не заключается.

Смерть похищала преимущественно стариковъ свыше 60 лѣтъ и дѣтей отъ рожденія до 5 лѣтняго возраста; первыхъ умерло обоего пола 4,555 человекъ, а послѣднихъ 31,785; въ томъ числѣ недостигшихъ одного года (\*) 16,307.

Въ Кониѣ прилагается вѣдомость подлѣ № 4 о народонаселеніи и о числѣ родившихся, бракомъ сочетавшихся и умершихъ въ 1853 г.

#### 1) П Л Е М Е Н А , Н Р А В Ы И О Ч Е Р К И Б Ы Т А .

Самарская губ., кромѣ инородцевъ, остатковъ вѣкогда кочевавшихъ здѣсь орлъ, заключаетъ въ составѣ своемъ переселенцевъ изъ разныхъ губерній Имперіи. Въ XVII вѣкѣ, для защиты торговаго плаванія по Камѣ и Волгѣ, правительство нашло нужнымъ обставить крѣпостями и форпостами линіи, учрежденныя по Самарѣ и Соку; потомъ, для увеличенія тамошняго заселенія, начали отводить всѣмъ чинамъ, служащимъ въ означенныхъ крѣпостяхъ и отставнымъ гвардейскимъ офицерамъ и нижнимъ чинамъ — земли; а въ настоящее столѣтіе, съ размноженіемъ народонаселенія внутри Россіи, особенно въ малоземельныхъ губерніяхъ, дозволили желающимъ переселяться на завожскія степи, причемъ, въ помощь и для поощренія переселявшимся, давались разныя льготы. Вместе съ тѣмъ, продолжались отводиться участки земель, Всемилостивѣйше дарованныя разнымъ лицамъ въ награду за усердную службу. Такимъ образомъ, большая часть жителей Самарской губ. переселившихся, въ разныя эпохи, изъ Казанской, Нижегородской, Тамбовской, Пензенской и Самарской губ. не имѣютъ ничего самобытнаго, а Мордва и Чуваши много измѣнились въ своихъ обычаяхъ и правахъ; почти всѣ они приняли здѣсь Христіанскую религію. И только Малороссіане, Нѣмецкіе колонисты и Татары еще остаются вѣрными своему родовому типу.

Жители, населяющие Самарскую губ., принадлежатъ къ семи племенамъ, а именно: Русскіе, Нѣмецкіе колонисты, Татары, Мещеряки и Тентяри (послѣдніе одноплеменны Татарамъ); Чуваши и Мордва, какъ полагаютъ финскаго происхожденія, Черемисы и Башкиры или Башкауты; послѣдніе считаются Туркескаго племени, а Черемисы

(\*) Свидѣнія сія относятся только къ православному исповѣданію.



сы, имѣя много общаго съ Чувашиами и составляя часть Тештарей, не причисляютъ однакоже себя ни къ одному изъ означенныхъ племенъ.

*Русскіе.*

Когда водворились въ здѣшнемъ краѣ Русскіе переселенцы фактически неизвѣстно. Есть сказанія, что еще въ началѣ XIII вѣка шайка Новгородскихъ удалцевъ и Кіевскіе купцы, — первые по Мологѣ, а послѣдніе по Окѣ, выплывали на Волгу и по ней доходили до Болгаръ (или сѣверо-западной части нынѣшней Самарской губ.), гдѣ торговали своими и ганзейскихъ городовъ произведеніями, вывозя, взамѣтъ, Персидскіе и Армянскіе товары. Съ юга Россіи, промышленники и удалая возышня отъ уста Дибира, черезъ Азовское море, входили въ р. Донъ, а съ Дона перетаскивалось черезъ волокъ на Волгу, ведя съ прибрежными жителями, преимущественно тоже Болгарами, мѣшовой торгъ; полагаютъ, что тогда нѣкоторые изъ этихъ Русскихъ пришельцевъ учредили, на луговомъ берегу Волги, нѣсколько селеній. Въ концѣ XIII вѣка, какъ видно изъ грамотъ хановъ Золотой орды, между Волгой и Дономъ существовала Задонская епархія Грекороссійской церкви, а на изгорномъ берегу Волги — Сарайская епископія.

Въ 1362, 1367, 1374 и 1398 годахъ, промышленники и воинскіе люди изъ Костромы и Новгородскаго края, плавая далеко внизъ по Волгѣ, представляли къ обоимъ берегамъ этой рѣки, для грабежей и торговли и, ежели удавалось, заводили нѣкоторую осѣдлость между обитателями нынѣшнихъ Симбирской и Самарской губ. Главное же заселеніе этого края Русскими началось съ завоеванія царемъ Иоанномъ Васильевичемъ Казани и Астрахани; но усилилось водвореніе ихъ не ранѣе XVII столѣтія, когда многіе выходцы изъ Малороссіи, а также изъ Тульской и Рязанской губер. присоединились къ старообрядцамъ и казакамъ, удалившимся въ этотъ край отъ преслѣдованія законовъ, и устроивъ деревни и поселы привлекли къ себѣ, молвою о плодородіи страны и привольѣ тамошней жизни, многихъ промышленниковъ, бѣглыхъ господскихъ крестьянъ и холоповъ, солдатъ и раскольниковъ. Сначала, толпы этого, разнаго сброда людей уходили къ Уралу или Явку, но терпя тамъ отъ набѣговъ Киргизовъ и Калмыковъ, отошли къ рѣкамъ: Самарѣ, Кинелью, Соку, Иргизу и Еруславу, гдѣ получивъ дозволеніе водвориться, просили правительство, учрежденіемъ укрѣпленной линіи, оградить ихъ отъ хищничества означенныхъ инопород-



цевъ. Въ слѣдствіе чего и проведены были два вала: одинъ отъ Камы до р. Черемшана, другой отъ р. Сока до устья р. Кинеля въ Самару; для обороны ихъ основали, въ разныхъ мѣстахъ, крѣпости и форпосты, особенно по прибрежью р. Самары. Съ тѣмъ вмѣстѣ, для заселенія края отводили, въ награду за службу, участки земель; и теперь еще есть въ числѣ деревень удѣльнаго вѣдомства Самарскаго уѣзда два селенія: Преображенское и Семеновское, гдѣ живутъ такъ называемые, здѣшними окрестными жителями, *гвардейцы*. Это потомки тѣхъ воинскихъ чиновъ Преображенскаго и Семеновскаго полковъ, которымъ Императрица Елизавета Петровна, при возшествіи на престолъ, пожаловала въ награду земли въ здѣшнемъ краѣ. До введенія ихъ, въ недавнія времена, въ удѣлъ, они не платили податей и не отправляли обыкновенной, очередной рекрутской повинности, и только по временамъ набирали изъ среды своей рекрутъ въ гвардію.

Русское народонаселеніе Самарской губерніи еще нѣсколько сохранило типы наружнаго вида, характера и быта жителей тѣхъ губерній, отъ куда вышли ихъ предки. Такъ, Тульчане и Рязанцы, разсѣянные по Самарскому и Бузулукскому уѣз., между Чувашами и Мордвой, сохранили свои костюмы и нарѣчіе. Малороссіяне, водворившіеся по Кинелю въ Бугурусланскомъ и Бузулукскомъ уѣздахъ, и по Иргизу—въ Новоузенскомъ, живутъ точно такъ какъ жили въ 1769 г. когда ихъ видѣлъ здѣсь путешественникъ Палласъ; они отличаются отъ другихъ своихъ сосѣдей чистыми дворами, тщательно выфлѣнными избами, въ хатахъ ихъ всегда складываются печи съ трубами, полы залиты глиною, или досчатые; они съ успѣхомъ занимаются хлѣбопашествомъ, а въ Николаевскомъ и Новоузенскомъ уѣздахъ, многіе имѣютъ большое скотоводство и значительныя капиталы. Бытъ ихъ и разговорный языкъ остался безъ измѣненія, только казачья удаля нѣсколько искоренилось, и вмѣсто атамановъ и есауловъ, теперь для управленія, по общему порядку, избираются у нихъ головы и старосты. Костюмъ Малороссовъ прежній; казачій; бабы, лѣтомъ носятъ одну рубаху съ вышитымъ красною шерстью воротомъ, а вмѣсто юбки, или, по ихнему, плахты, обертываютъ ниже пояса до колѣнъ, клѣтчатую пеструю каразею, которую ткуть сами, изъ разноцвѣтныхъ, широкихъ, шерстяныхъ полосъ. Молодыя, замужнія женщины носятъ на головѣ небольшія шапочки, тоже изъ пестрой матеріи, накрывая ихъ повязкою, съзади которой висятъ вышитыя лопасти. Дѣвки плетутъ свои волосы въ двѣ косы, обвиваютъ ихъ кругомъ головы, и повязываютъ



пестрою повязкою, вышитою бисеромъ. Одежда Русскихъ крестьянъ не имѣетъ ничего отличительнаго отъ одежды жителей тѣхъ мѣстъ, изъ которыхъ переселились сюда ихъ предки, или они сами. Мужчины, лѣтомъ, носятъ армяки, или кафтаны изъ домашняго, сѣраго толстаго сукна; а зимою—полушубки; женщины же—сарафаны изъ крашенины, кумача и китайки; часто, зимой, и мужчины и женщины ходятъ въ нагольныхъ тулупахъ, изъ овечьихъ шкуръ, въ шубахъ и полушубкахъ; зажиточныя молодыя женщины надѣваютъ какошники, покрытые фатой, или покрываломъ изъ шелковой матеріи; а дѣвки, заплетая косу, повязываютъ на голову широкія изъ позумента ленты, отъ которыхъ висятъ, черезъ виски, ниже глазъ, подвязки изъ бѣлаго бисера. Во многихъ деревняхъ, особенно по тракту изъ Самары къ Оренбургу, встрѣчаются рѣзкія отличія въ одеждѣ новопереселенцевъ. Случается, что въ одной части селенія всѣ женщины одѣты въ красныя шерстяныя юбки и бѣлыя рубахи, а головы ихъ покрыты голубыми платками; на другомъ же концѣ всѣ ходятъ въ полосатыхъ или клѣтчатыхъ юбкахъ, другаго покрая съ другими узорами на рубахахъ и съ кичками на головахъ. Мужчины носятъ болѣе бѣлыя рубахи, вышитыя у воротника и въ проймахъ рукавовъ; другіе щеголяютъ плисовыми куртками, надѣвая ихъ сверхъ рубахи, а у иныхъ и подолы рубахи и концы рукавовъ вышиты и обложены красными шерстяными шкурами. Крестьяне Самарской губ., особенно старожилы Малороссіане и удѣльнаго вѣдомства живутъ хорошо и зажиточно; у новопоселенцевъ наружный видъ домовъ, или мазанковъ, весьма бѣденъ, а тѣмъ болѣе службы при избахъ и ограды, которыя всегда строятся изъ плетня, кое какъ, и кое гдѣ обмазаны глиною. Этотъ бѣдный видъ построекъ происходитъ отъ недостатка здѣсь строеваго лѣса и дороговизны доставки его, гужемъ, съ Волги. Между удѣльными крестьянами въ большомъ довольствѣ живутъ такъ наз. *гардейцы*, которые прежде, не неся никакихъ повинностей, владѣли обширными землями; теперь они сравнены въ правахъ и налѣнены участками, одинаковыми съ прочими удѣльными крестьянами. Государственные крестьяне здѣсь не могутъ похвалиться своимъ хозяйствомъ и избыткомъ, не смотря на то, что отведенныя имъ земли плодородны и сбытъ земледѣльческой производительности здѣсь очень удобенъ и всегда выгоденъ. Помѣщичьи крестьяне въ Ставропольскомъ и Бугурусланскомъ уѣз. живутъ не дурно, потому, что владѣютъ хорошими землями; въ Самарскомъ и Бузулукскомъ есть и бѣдные и весьма зажиточные; въ Бугульмин-





скомъ они скудны, и въ Николаевскомъ уѣзд. не такъ богаты, какъ можно было бы ожидать отъ приволья и плодородности ихъ земель.

Пригородные деревенскіе жители, особенно богатые, вдаются въ роскошь, не рѣдко превышающую ихъ бытъ и состояніе: въ урожайныя годы, при хорошихъ цѣнахъ на хлѣбъ, женщины безъ нужды и въ излишкѣ покупаютъ ситцы на сарафаны и шелковыя платки на голову; мужчины шьютъ суконные кафтаны, обуваются въ кунгурскіе козловые сапоги, заводятъ самовары и, случалось, что для праздниковъ покупали на ярмаркахъ у себя и въ городахъ виноградныя вины; молодые парни заводятъ гармонику, (которая на вечеринкахъ все болѣе и болѣе замѣняетъ балалайку), и вмѣстѣ съ дѣвками и бабами тратятся на орѣхи, пряники и груши; бѣдные же и экономныя грызутъ сѣмена арбузовъ и подсолнечниковъ. На храмовыхъ праздникахъ, на святой недѣлѣ, на святкахъ и на масленицѣ, а также на свадьбахъ и, у богатыхъ, на похоронахъ, угощаютъ виномъ, пивомъ, медомъ и брагою; тутъ подаются кулебяки, пироги, блины и разныя похлебки; для женщинъ покупаютъ: орѣхи, ягоды и сушенныя груши. Въ каждомъ селѣ, ежегодно, бывають одинъ или два праздника, куда съѣзжаются крестьяне окрестныхъ деревень, а когда при этомъ случится ярмарка, то на нее пріѣзжаютъ ближайшіе помѣщики и купцы.

Свадебные обряды и обычаи тоже завесены сюда вмѣстѣ съ переселенцами почти безъ измѣненія. Къ родителямъ невесты предварительно посылается сваха и когда, по переговору съ нею, согласны будутъ отдать дѣвушку за мужъ, то женихъ собираетъ къ себѣ въ домъ родственниковъ и идетъ съ ними въ домъ невесты, какъ говорятъ, на рукобитье; при этомъ договариваются въ кладкѣ съ жениховой стороны деньгами и одеждой; разумѣется, все это сопровождается угощеніемъ и гулявкой, иногда продолжающейя дни два, или три. На канунѣ, или за день до свадьбы, женихъ съ родственниками снова идетъ въ домъ невесты *на запой*; тамъ жениха сажаютъ въ передній уголъ, за столъ, а подлѣ него садятся его родственники; невеста выходитъ изъ чулана и даритъ всѣхъ родныхъ, жениховыхъ и своихъ; а въ то время какъ идетъ угощеніе, она вмѣстѣ съ подругами, въ чуланѣ поетъ свадебныя пѣсни.

1) «Ягодка съ ягодкой черезъ поля шла» и проч.

2) «Сказалъ грозень, грозень не милостивъ» и проч., прерываемая женихомъ, часто приходившимъ здороваться съ невестой и со всѣми ея подругами, которыхъ, при этомъ, онъ даритъ за пѣсни, деньгами. Въ день свадьбы, женихъ съ крестнымъ отцомъ,



въ передовыхъ саняхъ, или телѣгахъ; за ними дружка съ подружьемъ, а потомъ родственники ѣдутъ въ домъ невѣсты — это называется «*польздъ*». По приѣздѣ, дружка (шаферъ) съ женихомъ и крестнымъ отцомъ идутъ въ сѣни и ждуть позова въ избу, гдѣ невѣста уже сидитъ за столомъ, въ переднемъ углу, съ кѣмъ нибудь изъ своихъ родственниковъ. Дружка, входя въ избу, беретъ изъ за кушака плѣть, бьетъ ею по столу и говоритъ сидящему возлѣ невѣсты: «*для чего спля*», ему отвѣчаютъ: «*тебѣ что за надобность — это родственница моя*». Дружка продолжаетъ: «*продай мнѣ ее*». Тогда родственникъ торгуется и, получивъ деньги, отходитъ отъ невѣсты, а на его мѣсто сажаютъ жениха. Въ это время, дѣвки, въ чуланѣ, поютъ.

«Что соколъ рано прилетѣлъ,  
«У насъ невѣста не выросла.  
«Тонки дары не прядены» и проч.

Не много погодя, всѣ встаютъ, молятся и благословляютъ невѣсту, а подруги поютъ:

«Отставала лебедушка въ чужой стаѣ лебедей» и другія печальныя пѣсни, вмѣстѣ съ которыми выводятъ невѣсту въ слезахъ на крыльцо, сажаютъ въ тѣлегу вмѣстѣ со свахой, а жениха съ крестнымъ его отцомъ, и ѣдутъ къ вѣнцу. Послѣ брака, всѣ ѣдутъ въ домъ жениха, гдѣ новобрачныхъ встрѣчаютъ на крыльцѣ избы, съ иконою, съ хлѣбомъ и солью, отецъ и мать жениха; свекровь иногда бываетъ одѣта въ вывороченую шерстью вверхъ шубу и въ мужской, тоже вывороченной шапкѣ, или малахаѣ, (для того будто бы, что новобрачные будутъ ихъ бояться). Потомъ приглашаютъ родственниковъ невѣсты на пиръ и вечеринку, гдѣ всѣ вмѣстѣ гуляютъ, бьютъ посуду, въ предзнаменованіе изобилія, и подшучиваютъ надъ молодыми, которыхъ между тѣмъ уводятъ въ другую избу, а иногда и просто, тутъ же, за перегородку. Черезъ нѣсколько времени, зовутъ туда (называя въ горные) отца и мать невѣсты; подносятъ имъ вино или пиво, въ хорошей посудѣ и благодарятъ за невѣсту, или же подносятъ вино въ худой посудѣ и дѣлаютъ родителямъ невѣсты выговоръ, за то что неумѣли соблюсти своего дѣтища.

Похороны происходятъ какъ вездѣ; только если умершій скончался отъ повальной болѣзни, свирѣпствующей въ селеніи, то покойника выносятъ изъ избы впередъ головою и, по выносѣ на дворъ, оборачиваютъ ногами, вѣря, что отъ этого уменьшится повальная смертность.



Зимой, въ долгіе вечера, на посидѣлкахъ, любятъ слушать сказки, обыкновенная тема которыхъ: про богатырей, колдуновъ, царевень и проч. и побасенки про Вятчанъ и Пошехонцевъ. Изъ хорошихъ пѣсень лучшая:

«Какъ по морю, по морю,

«Морю синему, по синему по Хвалынскому и проч.—

или пѣсня сложенная про плѣнь Графа Чернышева:

«Подымалась звѣзда выше лѣса стоячаго и проч.

Поютъ про купчину, какъ онъ промотавшись поплылъ изъ Костромы въ Астрахань, увезъ туда съ собою кунеческую дочь и потомъ бросилъ ее. Есть также пѣсни, сложенные про кампанію 1812 года: въ нихъ бранятъ Французовъ и поютъ похвалы Кутузову, Платову и проч.—Святочныя и свадебныя пѣсни по истинѣ прекрасны своею поэтическою простотою.

Суевѣрія здѣшнихъ крестьянъ, отъ сосѣдства съ ними Чуваши, Мордвы и другихъ инородцевъ, едва ли не сильнѣе чѣмъ въ другихъ мѣстахъ Россіи: вѣрятъ въ домовыхъ, въ колдовства, въ вѣдьмъ и въ разныя примѣты. Есть еще повѣрья, что св. Зосимъ и Савватій помощники въ молитвѣ о разведеніи пчелъ, а св. Флоръ и Лавръ спасаютъ лошадей.

Изъ мѣстныхъ словъ, употребляемыхъ въ разговорахъ, слѣдуетъ замѣтить у приволжскихъ жителей: рынокъ—мысь; яръ—крутой обрывъ; чикурь—зимовки или стонціи; перекаты—мели; посудина—суда и лодки и проч. Обыкновенныя крестьянскія: гожа—хорошо; восейка, надьсь—намелни, вчера; голомя—давно; глаумиться—смѣяться; айда—съ Татарскаго пойдѣмъ, пошелъ; жутко—тяжело; ширинка—новый платокъ; зипунъ—кафтанъ короткій; не задно—не хорошо, хавраль—февраль и проч. Есть также особенности въ счетѣ на прим. третичникъ, пятеричникъ и проч.

*Малороссіане* отличаются отъ переселенцевъ изъ Великороссійскихъ губерній: языкомъ, одеждою, повѣрьями и самымъ бытомъ. У нихъ въ цѣлости сохранился типъ земляковъ ихъ Полтавской и Черниговской губ., а также обряды свадьбъ и похоронъ.

### Татары и Мещеряки.

Они считаются народами одного племени, но первые всегда были народомъ господствующимъ, а послѣдніе, какъ покоренные ими—данниками; въ такомъ положеніи нашли ихъ и Русскіе, при завоеваніи Казанскаго царства и низоваго Заволжскаго края.



Татары, живущіе въ Самарской губ., большею частию суть переселенцы изъ Казанской и изъ малоземельныхъ уѣздовъ нагорной стороны Симбирской губ. Мужчины имѣютъ довольно пріятныя лица; многіе изъ нихъ бѣлы, съ большими, голубыми или сѣрыми глазами, правильнымъ носомъ и окладистою бородою, но нѣкоторые, избѣгая рекрутства, умышленно портятъ глаза, волосы на рѣсницахъ, усахъ и на бородѣ и, горячимъ желѣзомъ, выжигаютъ раны на рукахъ и на ногахъ. Многіе изъ Татаръ отличаются хорошимъ ростомъ: они расторопны, смѣливы, даже хитры, особенно въ торговыхъ оборотахъ и, при разговорахъ съ начальствующимъ, уклончивы и скрытны; въ нуждѣ и трудахъ терпѣливы. Они преданы исламизму и хотя твердо сохраняютъ вѣру Магомета, но мало по мало начинаютъ преступать заповѣди корана; многіе уже пьютъ вино и водятъ дружбу и хлѣбъ-соль съ Русскими. Они вообще покорны начальству и исполнительны; изъ нихъ выходятъ исправные солдаты. Женщины ихъ портятъ свои лица чрезмѣрнымъ употребленіемъ бѣлизъ и румянъ; отъ этого у всѣхъ здѣшнихъ Татарокъ губы бѣльны и черны, и зубы очень не хороши. Мужчины одѣваются, лѣтомъ, въ долги, ниже колѣнъ, синія рубахи безъ пояса; сверху носятъ узкіе, безъ рукавовъ, пестрые халаты; на бритыя головы надѣваютъ тюбейки, или ермолки, и бѣлыя, войлочные, конусообразныя шляпы съ большими полями, а на ноги—туфли. Зимой, носятъ полушубки изъ овчиной шкуры, бѣлыя чапаны, или сапоги, и остроконечныя, изъ молодыхъ овчинъ, крытыя сукномъ, шапки. Женщины носятъ изъ бѣлаго или синяго холста (своего произведенія) рубахи и исподнія, а выія—красныя, длинныя, до самаго пола, платья, замѣняющія и рубаху, съ разрѣзомъ отъ шеи до груди, и съ обшивкою по подолу, по рукавамъ и по груди позументомъ, или тесьмой; на шею надѣваютъ корольки или бусы; на грудь привѣшиваютъ бляхи изъ серебра, мѣди, а не рѣдко и изъ золота; на рукахъ носятъ такіе же наручники, или браслеты, на головѣ—бѣлый платокъ, или накладываютъ пестрое покрывало, окутывающее все лицо (исключая глазъ), шею, грудь и спину до пятокъ. Одежда *Мещеряковъ* представляетъ смѣсь костюмовъ Татарскаго, Чувашскаго, Русскаго и отчасти Башкирскаго, смотря по тому съ которымъ изъ этихъ племенъ, они имѣютъ сношеніе, или кто ближе къ нимъ водворился.

Татары, по закону, имѣютъ право на многоженство, но такъ какъ за невѣсту приходится платить калымъ, вещами и деньгами, по цѣнѣ отъ 60 до 150 р. с. и дороже, то не многіе могутъ имѣть болѣе одной же-



ны. Разводъ между супругами тоже бываетъ у нихъ не такъ частъ, какъ то обыкновенно думаютъ, потому что и на это надобны деньги. Обыкновенное занятіе Татаръ состоитъ въ торговлѣ, но гдѣ есть обширные участки земли, тамъ они заводятъ скотоводство, огородничество, табакосѣніе и отчасти хлѣбопашество; болѣе же любятъ торговать лошадьми, промѣнивать, перекупать и перепродавать ихъ, очень часто съ обманомъ и всегда съ бырышами; особенно часто Татары замѣчаются въ конокрадствѣ.

У Татаръ бываютъ три праздника: Рамазанъ, продолжающійся два или три дня; Курбанъ, по прошествіи Рамазана черезъ два мѣсяца, и Сабантуй; послѣдній—обыкновенно передъ яровой пашней. Въ праздники эти, они совершаютъ пять разъ въ день умовенія и молитвы, и ходятъ одинъ къ другому въ гости—пить чай. Въ дни Курбана, каждый домохозяинъ убиваетъ для себя, смотря по состоянію, какую нибудь скотину, и шкуру съ нее, по обычаю, отдаетъ муллѣ. Въ постъ ѣдятъ обыкновенную пищу, но не иначе, какъ при закатѣ солнца. Мещеряки исповѣдуютъ одну вѣру съ Татарами и принадлежатъ къ одной сектѣ—сунитской, но менѣе ревностны въ исполненіи всѣхъ обрядовъ и обычаевъ магометанской религіи.

Свадьбы Татаръ и Мещеряковъ происходятъ слѣдующимъ порядкомъ:

Отецъ жениха (или его родные), предварительно собравши свѣдѣнія о невѣстѣ, посылаетъ посторонняго человѣка сватать за сына своего избранную дѣвушку. Если отецъ или родные ея согласны отдать, то они условливаются со сватомъ о цѣнности и количествѣ калыма или кладки, состоящаго обыкновенно изъ денегъ, скота, платья, меду, перьевъ, пуху, посуды и проч. Посланный объявляетъ эти условія отцу жениха и, если на все послѣдуетъ согласіе, то, въ присутствіи мутлы, дѣлается рукобитье, или сговоръ. До свадьбы, невѣста не показывается даже женскому полу съ жениховой стороны. Послѣ сговора, старшины семействъ ходятъ другъ къ другу въ гости. Въ день свадьбы, по отдачѣ женихомъ калыма, родные съ обѣихъ сторонъ сходятся въ домъ отца невѣсты, выводятъ подъ покрываломъ сговоренную дѣвушку и, по объявленію мутлы обоюднаго согласія на бракъ, читаются молитвы изъ алкорана, по окончаніи которыхъ невѣста убираетъ особо назначенную комнату и стелегъ въ ней постель. За тѣмъ дружка вводитъ къ молодой ея мужа. Повобрачные живутъ въ этой комнатѣ сутокъ пять, или шесть; кушанье вмѣ готовится и приноситъ одна изъ родствен-



вишь молодой; каждое утро для нихъ топятъ баню. Послѣ этого, временнаго затворничества, молодой возвращается въ свой домъ. Когда, по обоюдному согласію родителей, будетъ назначено взять молодую въ домъ мужа, то онъ съ одной изъ своихъ близкихъ родственницъ—дѣвушекъ ѣдетъ къ женѣ, у которой остается еще одинъ день. Къ вечеру, съходятся родственники молодой и, все вмѣстѣ, уѣзжаютъ въ домъ ея мужа, гдѣ два или три дня празднуютъ свадьбу.

Къ числу главныхъ обрядовъ, у Татаръ, и у Мецераковъ принадлежитъ обрѣзаніе младенцевъ мужескаго пола, отъ полугода до пяти лѣтъ. Татаринъ, исполняющій эту операцію, называется бабачи.

Похороны совершаются вскорѣ послѣ кончины; все тѣло покойника обертываютъ холстомъ и кладутъ его въ нишь, сдѣланный въ правой стѣнѣ могилы, ногами къ востоку; нишь закладываютъ съ боку кирпичомъ и потомъ засыпаютъ могилу. Въ это время, мулла читаетъ отходныя молитвы, а съ похоронъ родственники покойника приглашаются на поминки, или угощеніе; у богатыхъ же при этомъ случаѣ составляются байчи, или конскія скачки. Мецераки съ этимъ обрядомъ соединяютъ нѣкоторыя изъ прежнихъ своихъ языческихъ обрядовъ.

### *Мордва и Чуваши.*

Мордва живетъ большею частию въ Ставропольскомъ уѣзд., и состоитъ преимущественно изъ переселенцевъ Тамбовской, Пензенской и Симбирской губ. Мордва раздѣляется на два поколѣнія: Ерзю и Мокшанъ; нарѣчіе и выговоры словъ этихъ поколѣній такъ не сходны между собою, что Ерзю съ трудомъ понимаютъ Мокшанина. Мужчины Мордовскіе средняго роста, женщины тоже довольно рослы и, не рѣдко, выше мужчинъ; они болѣе имѣютъ свѣтлоруссыя волосы и сѣрые глаза; послѣднія у многихъ, или почти у всѣхъ, гноятся, отъ непрерывнаго дыма въ куриныхъ избахъ и отъ общей неопрятности въ домашнемъ быту; женщины ихъ очень не красивы, но онѣ не такъ скоро старѣются какъ Татарки, потому что выходятъ за мужъ не ранѣе 30 и 35 лѣтъ; костюмъ ихъ, по неуклюжести, придаетъ имъ иногда излишнюю толщину, а бѣлая, высокія кичка на головѣ (въ видѣ монашескаго клобука) увеличиваютъ ихъ ростъ. Мужчины, лѣтомъ, носятъ узкія рубахи изъ бѣлаго холста съ откиднымъ воротникомъ, обшитымъ краснымъ гарусомъ, со вставленными подъ мышками, небольшою лоскутками крашевыми, или ку-



мача пунцоваго цвѣта. Осенью и зимой, надѣваютъ зипуны, шубы и тулупы, того же покрою какъ и у Русскихъ крестьянъ. Мордовки ходятъ въ бѣлыхъ, холстинныхъ, очень узкихъ рубахахъ, узорчато вышитыхъ красными шерстяными нитками, съ разрѣзомъ противъ колѣнъ, для того, чтобы удобнѣе было ходить. На шею надѣваютъ шелехъ (въ родѣ склаважа, изъ монеть и стеклянныхъ бусъ). Сзади отъ пояса до колѣнъ, привязываютъ широкій платъ изъ разноцвѣтныхъ шерстяныхъ къстей съ разными побрякушками. На головѣ носятъ кичку или, такъ называемую у Русскихъ, сороку, вышитую спереди, по бѣлому холсту, красными шерстяными нитками; также и сзади, по полотену, спускающемуся съ головы на  $\frac{1}{2}$  аршина, вышиваются узоры. Обувь состоитъ изъ вѣтанныхъ, или шерстяныхъ чулковъ, переплетенныхъ красными и зелеными ремнями, идущими отъ кожаныхъ чеботовъ, или просто веревками привязывающими лапти.

Мужчины и женщины любятъ горячіе напитки, нюхаютъ и курятъ табакъ. Мордване держатъ много борзыхъ собакъ, съ которыми, по снѣговой порошкѣ, ѣздятъ облавой травить зайцевъ и волковъ; они вообще страстные охотники, на что много теряютъ времени и портятъ лошадей. Вместе съ тѣмъ они также охотно занимаются хлѣбопашествомъ, сѣютъ яровой и озимой и весьма хорошо пекутъ ржаной хлѣбъ. Въ достопамятнѣй, въ здѣшнемъ краѣ, по чрезвычайному урожаю 1833 г., Ставропольскаго уѣзда въ селѣ Новой-Бинородкѣ, Мордвинъ Семень Буяновъ продалъ ржи на 10,000 руб. ассигнаціями; на гумнѣ у него осталось хлѣба почти на такую же сумму. Многіе торговали у него остальное, но онъ не продавалъ; «Семень! ты не дождешься такихъ цѣнъ, продай хлѣбъ» говорили ему торговцы. «Зачѣмъ? Денегъ у меня довольно, я лучше буду ходить на гумно, и любоваться имъ». Вскорѣ послѣ того Буяновъ занемогъ и, почувствовавъ приближеніе смерти, умолялъ дѣтей своихъ, чтобы 10,000 руб. ассиг. они положили съ нимъ въ могилу!... Мордване знаютъ дѣйствіе многихъ полезныхъ и вредныхъ травъ; отваромъ изъ корня марены они окрашиваютъ въ красный цвѣтъ шерсть и льняныя нитки, для вышиванія своихъ рубахъ и проч. Въ семействахъ ихъ сохраняется скромность и такая покорность къ старшимъ, что сноха съ свекромъ и старшимъ деверемъ не обѣлаютъ вмѣстѣ, и вообще жены младшихъ братьевъ въ семействахъ ѣдятъ изъ особой посуды; стыдятся показываться съ обвѣженной головою или босикомъ отцу мужа и старшему его брату; также уважаютъ крестнаго отца своего мужа. Мужчины и особенно женщины очень суевѣрны:



напр. на послѣдній день Святой недѣли, по утру, берутъ по ведру пива и вина, какъ можно болѣе блиновъ, соли, мяса, рыбы, яицъ и проч., все это несутъ на гумно и тамъ ставятъ около столба; на столбъ кладутъ подушку, сшитую изъ бѣлаго холста, молятся и зовутъ умершихъ къ себѣ, въ домъ — на гулянье. Вечеромъ того же дня и на томъ же мѣстѣ, разводять огонь, стрѣляютъ изъ ружей, пляшутъ, кричатъ, прыгаютъ черезъ огонь, прощаются съ умершими (въ невидимое присутствіе которыхъ вѣрятъ) и расходятся. Во время престольнаго праздника, безъ старшихъ въ семействѣ не начинаютъ ни ѣсть, ни пить. Садясь, въ эти дни, за столъ, прежде ставятъ свѣчи къ иконамъ; старшій изъ семейства, ставши въ передній уголь, начиняетъ молиться, а за нимъ и другіе; потомъ онъ беретъ непечатой коровой хлѣба, кланяется иконамъ, уходитъ къ порогу и отворивши дверь, произноситъ: «Дай Богъ, кормилецъ, сверху дождя на насъ родникомъ» далѣе оборачивается къ столу, наливаетъ въ чашу пиво, отпиваетъ его нѣсколько и кладетъ въ него, по малой части изъ всего подавнаго на столъ и, наконецъ, относитъ чашу на дворъ и зарываетъ ее въ землю.

Подобными же обрядами и всегда съ молитвами, ими самими словесными, празднуетъ Мордва: день за недѣлю до Троицы, начало посѣва хлѣба и проч.

Больные прибѣгаютъ къ старухамъ-ворожеямъ. Для прекращенія заразы у лошадей, или вообще у скота, употребляются крайне суевѣрные обряды.

Съ покойникомъ кладутъ въ гробъ трубку, табакерку и коробочку съ деньгами, а женщинамъ — издѣлія покойницы: вышивку на холстѣ, гребень съ пряжей, и проч., какъ бы въ доказательство того что усопшая не жила праздно; сверхъ того, иные кладутъ въ гробъ кусокъ куриного мяса, дабы умершій, при первомъ приходѣ на тотъ свѣтъ, не былъ голоденъ.

Поминки по умершимъ совершаютъ различно, смотря по старшинству въ родѣ покойнаго; по дѣду, или бабкѣ, тризну празднуютъ осенью, оставляя для этого, на загонѣ, часть не жатаго хлѣба. Въ назначенный день, на такое избранное мѣсто приглашаютъ родственниковъ покойнаго, привозятъ съѣстные припасы и раскладываютъ огонь. Потомъ, каждый, въ память покойнаго, жнетъ по немвогу хлѣба, но не связываетъ его въ снопы, какъ бы оставляя докончить работу самому покойному. Далѣе все становится въ рядъ, кланяются три раза въ землю, не перекрестясь, и говорятъ при этомъ «Дѣдушка! Богъ бы далъ тебѣ на томъ свѣтѣ вѣчный покой, а намъ до-





брое здоровье» потомъ ѣдятъ и пьютъ, привезенныя изъ дому, кушанье, вино и пиво, и наконецъ съ крикомъ прыгаютъ около огня, куда бросаютъ кости и яичныя скорлупы. Такія поминки обь умершихъ творять ежегодно до тѣхъ поръ, пока не умретъ въ дому другой старшій въ семействѣ, и тогда поминаютъ уже этого послѣднiго.

Свадьба у Мордвы происходитъ вообще слѣдующимъ образомъ: Сватать посылается мужчина; при сватовствѣ, отецъ невесты уговаривается съ сватомъ въ кладкѣ, винѣ, пивѣ и сколько разъ прѣзжать съ *пойломъ*; на сколько времени оставить дѣвку въ невестахъ; годъ, два или три, (замужъ выходить дѣвки почти всегда 30 и 35-ти лѣтъ.) По слѣланному договору, начинаютъ пить вино; невеста же и женихъ не показываются родственникамъ ни съ той, ни съ другой стороны. Спустя нѣсколько дней послѣ сватовства, родственники жениха, въ числѣ до 3-хъ человекъ, въ первый разъ прѣзжаютъ съ *пойломъ* (виномъ и пивомъ) къ отцу невесты; при этомъ ихъ дарятъ руководлемъ невесты. Съ самаго сговора, невеста собираетъ къ себѣ подругъ, до десяти и болѣе дѣвушекъ, которыя шьютъ и вышиваютъ разныя, нарядныя одежды, на подарки роднѣ. Окончивъ эту работу, онѣ сами наряжаются въ нее и, съ пѣснями, идутъ по улицѣ, чтобъ показать народу подарки невесты. Дня за три до взятiя изъ дому невесты, прѣзжаетъ къ ней близкiй родственникъ жениха, для назначенiя дня прѣзда поѣзжанамъ; съ этого дня, невеста, на каждой сходкѣ къ ней подругъ, плачетъ и приговариваетъ разныя жалобы. Все это Мордва переняла отъ Русскихъ, ибо слова пѣсень дѣвушекъ и сговора невесты сходны съ нашими. Въ это, послѣднее время передъ свадьбою, въ домѣ невесты и жениха замѣтна большая дѣятельность: готовятъ пиво, моютъ избы, шьютъ приданое, а на канунѣ свадьбы топятъ баню, стравляютъ и, въ тотъ же день, поѣзжане прѣзжаютъ безъ жениха, и не въ домъ невесты, а на особую квартиру, лѣтомъ же останавливаются у околицы. На другой день, рано утромъ, поѣзжане ѣдутъ въ домъ невесты, гдѣ ихъ встрѣчаютъ у воротъ и на крыльцѣ всѣ ея родственники, подчуютъ виномъ, пивомъ и разными печеньями; приводятъ къ нимъ въ избу невесту, сажаютъ ее за столъ, покрывъ голову ея краснымъ платкомъ. Потомъ невеста, въ сопровожденiи подругъ, уходитъ къ своимъ родственникамъ прщаться и когда вернется, то поѣзжане берутъ ее на руки, сажаютъ въ телѣгу и увозятъ въ церковь къ вѣсну, куда прѣзжаетъ и женихъ. По возвращенiи изъ церкви, всѣмъ поѣздомъ, въ домъ жениха, телѣгу, въ которой сидитъ молодая, снимаютъ съ передней оси,



подвозятъ къ крыльцу на рукахъ, и когда молодая выдетъ, то свекровь, или который нибудь изъ родственниковъ, обсыпаетъ ее хмѣлемъ. По приходѣ въ избу, всѣ молятся иконамъ, и въ то же время двигаютъ впередъ ногами, нарочно положенную у самаго порога, блинную сковороду; тотчасъ же топятъ печку, стряпаютъ и ставятъ молодую передъ разведеннымъ огнемъ, въ знакъ права и обязанности ее на хозяйство; затѣмъ, молодыхъ уводятъ въ назначенное для ихъ брачнаго ложа мѣсто. Гости между тѣмъ остаются снова пить и веселиться, а родственники молодой сидятъ въ это время у себя дома и угощаютъ подругъ ея.

Пѣсни Мордва поютъ рѣдко; немного пѣсенъ сложено на ихъ языкѣ, да и тѣ составлены въ позднѣйшія времена, въ подражаніе Русскимъ.

Сказки ихъ тоже очень схожи съ мѣстными Русскими.

Есть у этого народа и свои повѣрья, какъ наприм. Въ Михайловское заговѣнье, вечеромъ, дѣвки и молодые ребята берутъ ведро пива и горсть соли, несутъ это съ огнемъ подъ сарай, становятся тамъ въ кружокъ и, помолвъ, говорятъ «чтобы лошади бѣли здоровы, и кобылы жеребились!» Потомъ влезаютъ подъ крышу, ловятъ воробьевъ и голубей, и поймавъ выпускаютъ птицъ. По удачѣ ловли судятъ о томъ какъ будетъ счастливъ годъ. Послѣ того возвращаются въ избу и поютъ пѣсни, предпочтительно Русскія.

*Чуваши* живутъ въ сѣверной половинѣ Самарской губерніи, въ Ставропольскомъ, Самарскомъ, Бугуруславскомъ и Бугульминскомъ уѣз. Они постепенно выселялись на занимаемая ими нынѣ мѣста, съ самаго занятія Русскими Казанскаго царства, Камскаго прибрежья и низовья Волги. Сначала, Чуваши скрывались отъ новыхъ пришельцевъ въ дремучихъ лѣсахъ рѣкъ: Черемшана, Майны, Кондурчя и друг., тѣсными же Русскими и отсюда, они вынуждены были выйти на долины и покориться. Они сѣлились не цѣлыми деревнями, а отдѣльными хатами или, по ихнему, *курмышами*, возлѣ рощъ, дубравъ и родниковъ, считаемыхъ ими за святые мѣста, или *керемти*. Дома свои, для безопасности отъ пожара и воровъ, ставили обыкновенно посреди обширнаго двора, перегороженнаго на разныя отдѣленія; избы строились безъ стѣнъ, только съ кровлею надъ крыльцемъ; печныхъ трубъ не выводили, отъ чего дымъ изъ печи, или очага, наполнялъ всю избу и увеличивалъ копоть и нечистоту внутри, и безъ того, темнаго жилища, по чрезвычайному малому размѣру оконныхъ отверстій. Время отъ времени, по настоянію мѣстнаго начальства, особеннаго удѣльныхъ конторъ, деревни Чу-



вашь устраиваются, по планамъ, и дома ихъ являются на улицѣ, или дорогѣ съ фасадами Русскихъ избъ.

Чуваши вообще средняго роста, смуглы, скулисты, съ рѣдкими бородами, густыми усами, волосы у нихъ болѣе темнорусые, и коротко остриженные. Глаза узки, часто болятъ и гноятся отъ всегдашняго дыма въ курныхъ избахъ и отъ невѣстныхъ утиральниковъ, но не смотря на то, у Чувашей очень хорошее зрѣнiе. Новое поколѣнiе, особенно тѣхъ Чувашъ, которые состоятъ въ вѣдѣнiи Удѣльныхъ конторъ и живутъ при главныхъ почтовыхъ и торговыхъ трактахъ, въ чистыхъ просторныхъ избахъ, менѣе страдаетъ воспаленiемъ глазъ и приличивостью часотки, и между ними не такъ быстро распространяется скорбутъ; а отъ этого и дѣти рождаются здоровѣе. Однако же, у Чувашей и теперь рѣдко можно встрѣтить женщинъ красавиць. Финское, тупое выраженiе въ лицѣ, всегдашняя обрюзглость и жесткiе волосы на головѣ очень портятъ ихъ физиономiю, да къ тому же и костюмъ ихъ, особенно будничныи, или рабочiй, много искажаетъ ихъ наружность. Они обыкновенно носятъ бѣлыя или синiя рубахи, сверху которыхъ надѣваютъ что-то въ родѣ большаго передника, отъ шеи до самаго почти подолзъ, съ длинными рукавами; эта одежда называется шоборъ; около шеи, груди, по концамъ рукавовъ и подолъ оной вышиваютъ красными, шерстяными нитками, или нашиваютъ, разными фигурами, доскутки красной кумачи. На рукахъ, на шеѣ, и груди носятъ жестяные и серебряные браслеты, бляхи и другiя украшенiя. На голову надѣваютъ чебакъ, въ видѣ древняго славянскаго шишака, который у богатыхъ унижается серебряными, Русскими, разной величины, и старинными Татарскими треугольными монетами, бусами, бисеромъ, и не рѣдко весь, сплошь, зашивается кораллами, а на лбу и вискахъ у Чувашскихъ женщинъ висятъ червонцы съ золотой бахромой. У замужнихъ чебакъ дѣлается выше, покрывается вышитымъ холстомъ, который спускается съ головы во всю длину, въ двѣ съ половиною ладони ширины. Женщины и дѣвки носятъ исподнiе шаровары; мужчины Чуваши одѣваются также какъ и Русскiе, только у кафтановъ спинка шьется длиннѣе и рукава уже, и тоже любятъ щеголять; грудь, лѣтомъ и зимой, оставляется открытою, что дѣлаютъ также Буряты, Тунгусы и Монголы. Шапки ихъ нѣсколько похожи на кучерскiя, только они имѣютъ узкую тулью и высоки. Лѣтомъ, мужчины ходятъ въ однихъ рубахахъ и портахъ; у первыхъ грудь, спина и подолъ узорчато вышиваются красными, шерстяными нитками.

Чуваши охотнѣе Мордвы занимаются хлѣбопашествомъ, но въ Са-



марской губ. они преимущественно любят ичеловодство; прежде они имѣли здѣсь хорошее скотоводство; нынѣ же по отзыву ихъ, отъ стѣсненія въ земляхъ, эта отрасль хозяйства начала у нихъ упадать; впрочемъ какъ лошади, такъ и рогатый скотъ у Чувашъ, говорятъ, всегда былъ мелокъ и не отличался породою. Для травли зайцевъ и волковъ, Чуваши, какъ и Мордва, держатъ борзыхъ собакъ. Вообще хозяйство у Чувашъ не завидное: хлѣбъ молотятъ не на овинахъ а въ шивахъ, или ямахъ; обрабатываютъ, мелятъ и пекутъ его небрежно; квасъ тоже не умѣютъ дѣлать, но пиво къ праздникамъ варятъ хорошее. Оба пола, даже и дѣти, пристрастны къ трубкѣ и вину.

Присоединеніе Чувашъ изъ язычества къ грекороссійской церкви началось еще въ царствованіе Императрицы Елизаветы Петровны, но до сихъ поръ, въ деревняхъ, болѣе отдаленныхъ отъ проѣзжихъ дорогъ и отъ Русскихъ селъ живутъ язычники Чуваши, которые почитаютъ разныя божества, раздѣляя ихъ на благія и злыя; подл именовъ первыхъ, они разумѣютъ: 1) *Сюльде таръ*, Творецъ земли, 2) *Торраше*, Божій отецъ, 3) *Торрамыже*, Божія мать, 4) *Серде пашиа*, Земной царь, 5) *Сютъ-тюля*, Богъ свѣта; 6) *Сюльде-кебе*, Судьба, или Царь ада, 7) *Чокъ-оорадаиъ тора*, Богъ датель душъ, или властитель жизни; 8) *Увель*, Солнце, и проч. слишкомъ до тридцати. Подл именовъ злыхъ духовъ, или шайтановъ, они разумѣютъ тѣ божества, которыя, обитая близъ ихъ деревень, въ лѣсахъ, или въ крутоврыхъ берегахъ овраговъ, навсѣятъ разныя болѣзни и несчастія; этимъ то духамъ посвящаются керемети,—огороженные участки въ лѣсахъ, близъ рѣкъ и родниковъ; каждой Чувашской деревнѣ, даже обитаемой крещеными Чувашами, принадлежатъ особенныя керемети, въ числѣ отъ 5 до 6. Кромѣ того, почти у каждаго Чуваша есть свои домашніе идолы, называемые *Прилами*, и раздѣляемые на разряды. У всѣхъ Чувашъ, крещенныхъ и не крещенныхъ, шесть дней въ году особенно посвящены молитвѣ; эти дни богомолья посвятъ свои особыя названія, а именно: *Мошона*, *Сармел*, *Семикъ*—перенятый у Русскихъ, *Увель*, *Учуйъ*, *Кирзюрды*, и празнуются: первый—въ среду страстной недѣли, второй—въ великій четвертокъ, третій—въ послѣдній четвергъ передъ Троицынымъ днемъ, четвертый—въ петровки, пятый—въ петровъ день и шестой—въ осеннюю Казанскую и состоятъ въ поминкахъ по усопшимъ. Хотя, такимъ образомъ, почти всѣ молитвенные дни Чувашей совпадаютъ съ христіанскими праздниками, но въ нихъ не увидите ничего что бы напоминало христіанскую религію; напротивъ, эти празднества чисто языческія. Крещенные Чуваши, исполняютъ ихъ потихоньку, побуж-



даемые къ тому корыстолюбивыми жрецами, ворожеями, или лекарками—юмъзами, что много вредить распространенію между Чуваши Христіанской религіи; при томъ, такая двойственность въ дѣлахъ вѣры дѣлаеть Чувашъ чрезвычайно робкими; они боятся преслѣдованія начальства, замѣчаній православныхъ священниковъ и еще болѣе — гнѣва злыхъ духовъ и порчи отъ знахарей и лекарокъ; по этому, при всякомъ горѣ, нуждѣ и болѣзни, Чуваши прибѣгаютъ къ помощи этихъ обманщиковъ, и несутъ въ кереметь на жертву все что прикажетъ имъ жрецъ, или ворожея. Впрочемъ, по заботливости мѣстнаго начальства, особенно удѣльныхъ конторъ, и нѣкоторые изъ Чуваши, отдѣленные отъ ихъ единоземцевъ и воспитанные въ Русскихъ школахъ, получаютъ истинныя христіанскія понятія, волюнѣ оставляють заблужденія своихъ собратій, и потомъ, на службѣ, отличаются особенною дѣятельностію и смѣлностію; преимущественно находятъ ихъ способными по математическимъ наукамъ и по бухгалтеріи.

Отличительная нравственная черта Чувашей — капризь и мстительность; для мести они готовы жертвовать своею жизнію; такъ одинъ Чувашъ, оскорбленный своимъ товарищемъ, сказалъ ему: «я тебя *биду ташу*.» и черезъ нѣсколько дней повѣсился въ сѣняхъ у своего обидчика, вѣроятно съ тѣмъ чтобы, насильственной смертію своею, подвергнуть его ответственности. При этомъ, слѣдуетъ замѣтить, что вообще Мордва и Чуваши слишкомъ не дорожатъ жизнію и легко рѣшаются на самоубійства.

Чувашъ вѣренъ въ супружествѣ, но суровъ съ женою и ласковъ къ дѣтямъ; Чуваши вообще крѣпки здоровьемъ, не боятся холоду и простуды и, въ жесточайшіе морозы, ѣздятъ съ открытою грудью. Послушны и исполнительны передъ начальствомъ и старшинами своими, но часто, изъ робости и упрямства, представляются чрезвычайно тупоумными.

Свадебные обряды Чувашей совершаются съ малыми измѣненіями противъ Мордовскихъ и даже противъ Русскихъ.

Пѣсенъ, сложенныхъ на Чувашскомъ языкѣ мало; они болѣе импровизируютъ, или поютъ Русскія пѣсни. Тоже можно замѣтить и объ ихъ сказкахъ.

Прежде, Мордва, Чуваши и Черемисы платили Россіи куничный и денежный ясакъ, (за куницу назначалась пѣна по 40 коп.), подымныхъ по 4 коп., да ясекахъ по 5 копѣекъ. Нынѣ они сравнены съ удѣльными, или государственными крестьянами, смотря къ которому вѣдомству принадлежатъ.



## Башкиры.

Башкиры, или Башкурты, живущіе въ Самарской губ., почти всё принадлежатъ къ сословію Башкиро-Мещерацкаго казачьяго войска, вошедшаго въ составъ Отдѣльнаго Оренбургскаго корпуса.

Башкиры, въ административномъ отношеніи, раздѣляются на тринадцать кантоновъ, а кантоны дѣлятся на юрты или роны, изъ которыхъ въ Самарской губ. расположены: въ Бугульминскомъ уѣздѣ 13-го кантона 23 юрты въ числѣ 5,215 душъ муж. пола и 5,435 женскаго всего 10,650 душъ; въ Бугурусланскомъ уѣз., того же кантона—одна юрта, въ числѣ 1,596 д. муж. пола и 1,664 женск. пола, всего 3,200 душъ об. пола и въ Бузулукекомъ уѣз. 10-го кантона три юрты въ числѣ 307 душъ муж. пола и 345 душъ жен. пола, всего 652 души.

Башкиры, живущіе по деревнямъ Самарскаго, Икколзевскаго и Ново-Узенскаго уѣздовъ, принадлежатъ частью къ означенному Башкиро-Мещерацкому казачьему войску, а нѣкоторая часть поселившихся на югѣ и юго-востокѣ губерніи—къ Уральскому войску; послѣднихъ всего считаютъ до 2,500 душ. муж. пола. Башкирцы исповѣдываютъ Магометанскую религію, сунитской секты. Тѣ изъ нихъ, которые поселились въ гористыхъ мѣстахъ Бугульминскаго уѣзда и вблизи лѣсовъ (прежде довольно значительныхъ) съ теченіемъ времени, обзавелись осѣлымъ хозяйствомъ; но старыя строенія ихъ въ деревняхъ, до сихъ поръ, еще стоятъ раскинутыя въ такомъ просторѣ и безпорядкѣ, что болѣе походятъ на кочевой станъ, гдѣ замѣтны только тѣ дома, которые высятся своими теремками изъ окружающихъ ихъ дворовъ. Изогнутые, узкіе переулки представляютъ настоящій лабиринтъ, изъ котораго невозможно выѣхать, безъ провожатаго. Впрочемъ, въ послѣднее десятилѣтіе, многія изъ такихъ деревень перестроены и по возможности выпланированы въ широкія, прямыя улицы, по образцу Русскихъ казенныхъ селеній.

Бытомъ и одеждою осѣлые Башкиры сходны съ Татарами, живущими въ сосѣднихъ губерніяхъ, но лѣниво занимаются хлѣбопашествомъ и вообще не домовиты и не опрятны. Кочевые Башкиры отличаются отъ осѣлыхъ тѣмъ, что весной и осенью, для пастбы скота и уборки сѣна, выходятъ на кочевки вереть за 30 и болѣе отъ зимнихъ своихъ становъ и тогда, въ продолженіи двухъ и трехъ мѣсяцевъ, а иные съ половины мая по октябрь, живутъ въ кибиткахъ, или войлочныхъ юртахъ, бѣлые же—въ конусообразныхъ



балаганахъ, составленныхъ изъ прутьевъ и жердей, покрытыхъ, только съ верху и съ надвѣренной стороны, кошмами. Башкиры, кочующіе въблизи лѣсовъ, вмѣсто кошменныхъ юртъ, складываютъ бревенчатый, шести или осьми угольный, никакій, небольшой домъ, или сарай, съ полуконическою крышею, обложенною по жердямъ дерномъ, съ отверстіемъ по серединѣ, которое, какъ въ юртахъ, такъ и въ шалашахъ, или аласыкахъ, необходимо для прохода дыма изъ очага или чубака; такой бревенчатый срубъ называется у Башкиръ— «Уй», внутри его помѣщаются семейства и разстланываются вени, также какъ и въ юртахъ, но эти сараи не имѣютъ щеголеватого вида кошменныхъ юртъ, которыя, у богатыхъ, убираются обыкновенно коврами. Бѣдные изъ лѣсовыхъ Башкиръ, или тѣ, которые, почему нибудь, затрудняются въ даровой добычкѣ лѣса и не имѣютъ средствъ купить кошмень, строятъ юрты изъ дубковъ, сшиваемыхъ по планкамъ веревками; такой шалашъ называется «алачикъ»; онъ также скоро разбирается и складывается для перевозки, какъ и кошменная юрта.

Земли, принадлежанія Башкирамъ, почти лучшія изъ всѣхъ въ Бугульминскомъ и Бугурусланскомъ уѣздахъ, и достаточны прівольны для кочевокъ, но за всѣмъ тѣмъ осѣдлые Башкиры не очень охотно занимаются хлѣбопашествомъ, а кочевые рѣшительно предпочитаютъ скотоводство, и однако же содержать скотъ въ небрежности, не заботясь ни объ улучшеніи породы, ни о сбереженіи его зимой отъ непогоды, ни даже о приготовленіи въ достаточномъ количествѣ на всю зиму и продолжительную, холодную весну корма. Какъ осѣдлые такъ и кочевые Башкиры занимаются пчеловодствомъ, особенно ежели въ дачахъ ихъ есть лѣса; тутъ они во множествѣ борятъ деревья, чрезъ что портятъ стволы и сушатъ лѣсныя. Башкиры любятъ пить медъ, который у нихъ варится съ восчанкой, на дрожжахъ и заквашивается на печкѣ; они уиваются этимъ медомъ до пьяна на своихъ праздникахъ, свадьбахъ и поминкахъ; его обыкновенно пьютъ осенью; лѣтомъ, на кочевкахъ, и скачкахъ пьютъ кумысъ, а зимой—чай, преимущественно карничной съ солью, мукой и подбѣлываея сливками или молокомъ; только самые богатые Башкирны покупаютъ фамильный и цвѣточный чай, и то только для пріѣзжихъ чиновниковъ и именитыхъ гостей. Башкиры гостепримны, но требуютъ чтобы и ихъ принимали ласково и хорошо угощали, они вообще любятъ проводить время въ празнествахъ и не охотно занимаются домашними работами; рѣдкій изъ нихъ промышленяетъ деньги извозомъ, или какимъ либо рукодѣльемъ; въ наемные



же работники идутъ только совершенные бѣлняки, у кого нѣтъ ни какихъ средствъ къ хлѣбопашеству, или пчеловодству.

Кочевые Башкиры живутъ очень неопратно и, зимой, ѣдятъ очень мало и скудно, но любятъ пощеголать платьемъ и перемѣнять свои верхніе костюмы по нѣскольку разъ въ день, оставляя между тѣмъ нижнее платье и бѣлье безъ перемѣны, въ грязи, по цѣлымъ мѣсяцамъ. Народъ этотъ усерденъ къ службѣ и покоренъ начальству и старшимъ, но между собой они мстительны и склонны къ вѣздамъ. Главный ихъ порокъ конокрадство.

Башкиры производятъ родъ свой отъ Бурятъ, хотя другіе считаютъ ихъ потомками Ногайскихъ Татаръ.

### Тептяри.

Тептяри прежде были данниками Башкирцевъ; народъ этотъ составился изъ разноплеменныхъ инородцевъ, уходившихъ сюда въ смутныя времена мѣждоусобій средней Азіи, а болѣе при занятіи Русскими Казанскаго и Сибирскаго царствъ, какъ съ береговъ Иртыша и Ишима, такъ съ Волги и Камы, на земли, принадлежавшія тогда Башкирамъ. Послѣ Пугачевского бунта, въ которомъ участвовали Башкиры, Тептяри отделились отъ нихъ, перестали платить подати или кортомныя деньги за земли, и нынѣ принадлежатъ къ числу Государственныхъ крестьянъ, но на особомъ положеніи, такъ напримѣръ: платятъ по 3 р. с. съ души, выставляютъ рекрутъ на 15-ти лѣтній срокъ и, въ дѣлахъ уголовныхъ, судятся военнымъ судомъ. Ихъ считается въ Бугурусланскомъ уѣздѣ по послѣдней 9 ревизіи 3,109 д. м. п. и 3,341 д. жен. п., да въ Бугульминскомъ уѣздѣ 11,162 д. м. п. и 11,911 д. жен. п., всего же въ Самарской губ. 14,729 д. м. п. и 15,252 д. ж. п. Этотъ народъ раздѣляется на команды отъ 200 до 2,000 и болѣе д. м. п. въ каждой. Команды состоятъ подъ управленіемъ старшинъ, избираемыхъ обществомъ и утверждаемыхъ земскими судами; но вобщемъ, по части внутренняго благоустройства, Тептяри и Бобыли непосредственно подчинены губернскаму правленію и земскимъ полиціямъ. Тѣ изъ Тептярей, которые съ искони живутъ въ селеніяхъ, вмѣстѣ съ Башкирами, и производятъ свой родъ отъ Татаръ, имѣютъ весьма мало отличительнаго, въ свойствахъ и быту, отъ своихъ сосѣдей и единоплеменниковъ; они также исповѣдуютъ магометанскую вѣру—сунитскаго толка, но гараздо менѣе Татаръ имѣютъ понятія о догматахъ и правилахъ, проповѣдуемыхъ Кораномъ и, кажется, еще болѣе Башкиръ склонны къ скрытности, обманамъ и вѣздамъ. Тептяри кое-какъ занимаются хлѣбопашествомъ; Тептяри





же Черемисы, происходя отъ ушедшихъ въ зѣшній край, около половины X столѣтія. Чувашь, Вотяковъ и преимущественно Черемисъ, совершенно сдѣлись въ обычаяхъ и понятіяхъ съ Чувашиами, и тѣ изъ нихъ, которые еще не приняли св. крещенія, кочуютъ въ илодопобоконствѣ. Вообще, Черемисы легковѣриѣ Чувашь, но за то болѣе кротки нравомъ. Домашній бытъ одинаково грязень какъ у тѣхъ, такъ и у другихъ; также небрежно, хотя и въ значительномъ объемѣ, занимаются они хлѣбопашествомъ, также худо смотрятъ за скотомъ, не заботятся объ улучшеніи породъ, не сберегаютъ его зимой, отъ бурановъ и морозовъ, и скудно кормятъ весной; также любятъ пчеловодство и особенно звѣроловство.

### РАЗМѢЩЕНІЕ ЖИТЕЛЕЙ.

#### 1) Городскихъ.

Въ Самарской губ. состоятъ: уѣздныхъ городовъ, включая и губерній 7, и одинъ упраздненный городъ Сергіевскъ. Вѣдомость о числѣ домовъ и другихъ зданій въ этихъ городахъ приложена подъ № 5.

#### 2) Сельскихъ.

Кромѣ семи городовъ, въ губерніи находится 1,787 населенныхъ пунктовъ, именно: упраздненный городъ 1, слободъ 18, колоній Нѣмецкихъ 66, селъ 376, деревень 1,276 и хуторовъ 50.

Упраздненный городъ Сергіевскъ, основанный въ царствованіе Петра Великаго, 1704 года, находится въ Бугурусланскомъ уѣздѣ, и стоитъ на высокой горѣ, при рѣкѣ Сокѣ. Въ немъ еще замѣтно древнее укрѣпленіе, валъ и ровъ; чугунныя пушки тамъ долго хранились; наконецъ отправлены въ Бугурусланъ, гдѣ проданы съ публичнаго торга, въ ломъ. Въ Сергіевскѣ одна каменная церковь. Жители остались въ мѣщанскомъ сословіи, имѣютъ старосту и находятся, по дѣламъ, въ завѣдываніи Бугурусланскихъ думы и магистрата.

По устройству, Сергіевскъ въ точномъ значеніи село; мало правильности и многіе дома крыты соломой. Главный промыселъ жителей составляетъ земледѣліе.

Слободы, тѣ же селенія, и ни чѣмъ отъ нихъ не отличаются. Названіе это сюда принесено переселенцами—Малороссіянами, гдѣ селенія именовуются слободами. Замѣчательнѣшія слободы въ губерніи двѣ: Покровская въ Ново-Узенскомъ уѣздѣ, при Волгѣ, и Кандызская, въ Бугурусланскомъ, при рѣкѣ Кандызѣ. Въ первой жите-



лей обоого пола около 10 тысячъ душъ; три каменные церкви; имѣеть пристань, въ которой устроено множество амбаровъ для ссыпки хлѣба; много домовъ каменныхъ и деревянныхъ. Въ этой слободѣ торговля происходитъ ежедневно. Во второй народонаселеніе простирается до 6 тысячъ душъ обоого пола. Но по устройству, есть безпорядочная группа или, правильнѣе, кѣсь деревянныхъ строеній. Жители—земледѣльцы, и торговля нѣтъ никакой. Обѣ эти слободы казеннаго вѣдомства.

Большая часть колоній поселена при Волгѣ и надѣлена прекрасными угодьями. Нѣсколько колоній находится при рѣкахъ двухъ Караманяхъ и Тарлыкѣ. Число колонистовъ во всѣхъ колоніяхъ 76,201 душа обоого пола. Устройство колоній единообразное, правильное и опрятное. Впрочемъ, во многихъ колоніяхъ есть такіе каменные и деревянные дома, которые могли бы быть украшеніемъ любого губернскаго города. Надобно признаться, что колонисты, въ отношеніи чистоты и опрятности, представляютъ образецъ порядка. Самыя обширныя и красивыя колоніи: Екатеринштадтъ, Тарлыкъ и Привальная. Началомъ образованія колоній считается 1763 годъ.

Селенія Русскія, большею частію, стоятъ при рѣкахъ, а нѣкоторыя при колодцахъ. Изъ нихъ есть такія, кои основаны назадъ тому около 200 лѣтъ, смотря потому, какъ за—Волжскія степи были завоеваны отъ кочевавшихъ здѣсь Ордынцевъ. Архитектура селеній доселѣ представляетъ еще безпорядочную смѣсь строеній. Впрочемъ, въ селеніяхъ, образованныхъ въ недавнее время, замѣтно болѣе порядка правильности и безопасности отъ огня.

Хутора образованы большею частію на земляхъ Всемилостивѣйше пожалованныхъ разнымъ лицамъ. Это, такъ сказать, зародыши будущихъ селеній; въ нихъ живетъ одинъ или нѣсколько поселанъ для надзора за землею владѣльца; при хуторахъ хозяйство ограничивается скотоводствомъ и птицеводствомъ (\*).

По разнородности жителей Самарской губ., и самый видъ деревень и расположеніе ихъ имѣють свои особенности и различія. Русскія деревни прежней постройки, или такъ называемыхъ здѣсь старожитовъ, обыкновенно выстроены по обѣимъ сторонамъ дороги, а подлѣ рѣки и озера — въ одну рядку. Строились эти деревни безъ всякой правильности, по направленію овраговъ, удобству копанія колодцевъ и какъ кому хотѣлось. Нынѣ деревни удѣльнаго вѣдомства

(\* Изъ Самарск. губ. вѣд. 1854 года № 30.



и государственных крестьянъ начали исподволь планироваться въ широкія, прямыя улицы.

Русскіе крестьяне живутъ въ деревянныхъ избахъ, а Малороссіане и новопоселенцы — въ мазанкахъ, но первые въ обширныхъ и хорошо сложенныхъ, а послѣдніе, по недавнему своему въ здѣшнемъ, краѣ водворенію — въ низкихъ, тѣсныхъ мазанкахъ, а иные — просто въ землянкахъ. Деревянные дома строятся или изъ соснового лѣса, обыкновенно прилавляемаго по Волгѣ съ Камы, или изъ елового, доставляемаго тоже по Волгѣ съ Ветлуги. Новопоселенцы, водворяющіеся въ Бузулукскомъ и Бугурусланскомъ уѣзд., а также въ средней части Николаевскаго, складываютъ свои избы изъ березоваго, осинового и липоваго лѣса, который большею частію рубится изъ окрестныхъ дачъ. Всѣ дома въ селеніяхъ Самарской губ. преимущественно кроются соломой. Стѣны вообще рубятъ длиною 3 саж., рѣдко 4 саж., вышиною 4 арш., и внутри вытесываютъ. Полы стелются изъ пластинъ. Провходѣ въ избу, ставится дверь высотой 2 арш. 2 верш., шириною 1 арш. 2 верш.; съ лѣвой или правой стооны, въ избѣ, въ такъ называемомъ заднемъ углу, кладется печь на 3 арш. длины и  $2\frac{1}{2}$  арш. ширины; отъ нее, во всю ея ширину, до самой передней стѣны, перегородивается чуланъ или кузь, въ которомъ устраивается маленькій угловой шкафъ, прилавокъ у стѣны, полки и, подъ обномъ, лавка. Это деревенская кухня; въ ней готовится кушанье и бережется вся столовая посуда. Въ избѣ, вверху, отъ полу на 10, и въ длину на 11 четвер., нѣсколько выше и отступая отъ печи и на  $1\frac{1}{2}$  арш. подъ потолкомъ, дѣлаются полати, на которыхъ зимою вся семья собирается грѣться, отдыхать и спать. Въ передней части полатей, во всю ихъ ширину, на небольшое другъ отъ друга разстояніе вбиваются кольшики, на которыхъ вѣшаются шапки, шляпы и кушаки. Съ правой стороны отъ дверей, подъ полатами, во всю стѣну, устраивается, обитая съ двухъ сторонъ тесомъ, лавка, или такъ наз. *конекъ*, шириною въ 1 арш. и высотой 3 четвер. На ней, у зажиточныхъ хозяевъ, стелется перина, у бѣдныхъ — войлокъ; такимъ образомъ, конекъ замѣляетъ имъ кровать и стулья. Кроме того, къ правой и передней стѣнамъ избы, а иногда и къ перегородкѣ притѣлываются лавки, на три четверти отъ полу, въ  $\frac{3}{4}$  арш. ширины. Такой же ширины, надъ лавками, по тѣмъ же сторонамъ избы, вдутъ отъ полатей полки, на которыхъ кладутся: рукавицы, лапти, обноски отъ пластьевъ, колодки для плетенія лаптей и всякая домашняя мелочь. Въ концѣ печки, съ правой стороны, притѣлывается шкафъ, впереди котораго, на крючкѣ, вѣшается полотенце, глиняный,



или чугунный, умывальникъ, а подъ нимъ становится шайка, или корыто. Въ правомъ, или переднемъ углу, ставится божница. Подъ ней обыкновенно находится столъ, часто разрисованный и покрытый скатертью, съ деревянною на ней колонницею.

Въ зимнія ночи, избы освѣщаются лучиною.

Дворы обнесены конюшнями, клевами и навѣсами, особенно у удѣльныхъ крестьянъ, за р. Самарою, по значительному тамъ скотоводству.

Въ удѣльныхъ и помѣщичьихъ имѣніяхъ, гдѣ заботятся, чтобы, безъ особо важныхъ причинъ, семьи крестьянъ не раздѣлялись, случается, что въ одной избѣ помѣщаются пять или шесть братьевъ жевательхъ съ ихъ дѣтьми. Во многихъ имѣніяхъ и селеніяхъ государственныхъ крестьянъ, для безопасности отъ пожаровъ и во избѣжаніе тѣсноты, происходящей отъ большаго числа семей, живущихъ въ одной клети, на лѣто строятъ особую избу (для стрянанья) изъ плетня, обмазаннаго глиною. Такую, временную кухню ставятъ въ отдаленіи впереди, или сзади дома и преимущественно въ оврагахъ, ближе къ водѣ.

Какъ у Русскихъ, такъ и у Малороссіянъ, а тѣмъ болѣе у Моравы и Чувашъ, передъ постройкою дома и переходомъ въ него, на новоселье, до сихъ поръ совершаются разные обряды, оставшіеся со времени язычества; такъ наприм: при закладкѣ дома, отсѣкаютъ пѣтуху голову, которую зарываютъ подъ перелній уголь; потомъ при переходѣ на новоселье, переносятъ изъ очага стараго дома въ новый уголь, вмѣстѣ съ иконою, хлѣбомъ и солью, или съ квашнею съ раствореннымъ въ ней тѣстомъ; другіе берутъ при этомъ кошку, пѣтуха и курицу; забравши все это, старшій изъ семейства обращается къ печкѣ и, обычною при этомъ рѣчью, приглашаетъ домоваго на новоселье.

Татарскія и, частію, осѣдлыхъ Башкиръ деревни, особенно старинныя еще болѣе разбиты и неправильно выстроены; онѣ, вмѣсто улицъ, представляютъ безчисленные, кривые переулки: дома располагаются во дворахъ, и если въкоторыя, жилья пристройки выходятъ на улицу, то всегда глухою стороною, безъ оконъ и дверей. У зажиточныхъ избы строятся въ нѣсколько комнатъ, внутри которыхъ нары или визкія, широкія лавки, устланы бухарскими коврами, а потолокъ—циновками изъ астраханскаго тростника; печки въ такихъ комнатахъ большею частію голландскія съ изразцами, разными вычурами и съ валнисями изъ алькорана; въ стѣнномъ шкафѣ, почти у всѣхъ, сколько нибудь зажиточныхъ Татаръ, а не рѣдко и у Башкиръ, непременно



хранится самоваръ и чайный приборъ потому, что народы эти большіе охотники до чая. Дворы такъ огромны что, по нынѣшнимъ планамъ, на нихъ можно выстроить до трехъ избъ. Иные заборы врѣзаются углами въ чужіе дворы и содержатъ съ ними сообщеніе посредствомъ тѣсныхъ казюкъ; кромѣ того, въ безчисленныхъ заборахъ есть много другихъ воротъ и выходовъ. Прїѣзжему въ такую деревню иногда приходится брать проводника для воѣзда. Зимой, кушанья варятъ въ избѣ, въ особенно вмазанномъ возлѣ печи котлѣ, что производитъ сырость и копоть, вредныя для глазъ; лѣтомъ же кушанье готовятъ въ лачугѣ, на дворѣ, или на очагѣ, въ маленькомъ сараѣ. Татары и Башкиры, а также могометане Тентяри обыкновенно ѣдятъ вареную или жареную на вертѣлѣ конину, а на праздникахъ у богатыхъ подаютъ баранину, но предпочтительно любятъ салму или, похлебку, приготовляемую изъ небольшихъ кусочковъ теста съ мясомъ; часто ѣдятъ также полбенную и просяную съ коровьимъ масломъ кашу.

Мордва строитъ свои избы также въ серединѣ двора и чаще курныя, т. е. безъ печныхъ трубъ. Чуваше и Черемисы прежде ставили свои дома просто по серединѣ поляны, безъ всякихъ службъ и пачней; потомъ стали огораживать ихъ заборами, пристраивать скотныя и хлѣбныя дворы, бревенчатые амбары и клена. Избы у Чувашъ маленькія, поднятыя на столбахъ отъ земли на аршинъ и болѣе; крыльца безъ перилъ и навѣса, а иногда, вмѣсто крыльца, представляютъ доску съ вырубленными ступенями, которую на ночь обыкновенно подымаютъ. Печи складываютъ изъ камней, или глины, безъ трубъ съ вмазаннымъ въ горнушку котломъ; полостей не дѣлаютъ; широкія нары у стѣнъ замѣняютъ у нихъ лавки и кровати. Въ стѣнахъ прорубаются три отверстія: одно вверху, надъ печью, для выпуска дыма, другое на противоположной сторонѣ, въ родѣ слуховаго окна, съ небольшимъ стекломъ, или слюдою, а чаще съ пузыремъ, и третье—надъ дверью, или подлѣ нее, безъ стекла; последнее дѣлается для того, чтобы можно было видѣть кто прїѣхалъ. Первые два отверстія закрываются деревянными задвижками, или ставеньками, и оба такъ малы, что въ нихъ невозможно просунуть головы. Копоть отъ лучины, освѣщающей по вечерамъ, зимой, жиень, всеглашняя въ избѣ темнота, паръ изъ котла, въ которомъ постоянно грѣется вода и варится салма, тѣкій дымъ отъ топящейся печи, осаждающійся на потолкѣ, стѣнахъ, столѣ, нарахъ и на посудѣ, грязь на полу, все это съ малолѣтства портитъ глаза у обитателей такихъ жилищъ, а тѣснота въ помещеніи, неопрятность и



скудость въ одеждѣ, до невѣроятности грязная рубаха, матовитая пища, состоящая преимущественно изъ салмы, полбенной, или ячменной каши и молока, имѣють чрезвычайно вредное вліаніе на ихъ здоровье вообще.

Средняя величина деревень, по числу дворовъ, въ Самарской губ. составляетъ до 53 дворовъ.

Деревень, имѣющихъ болѣе 50 дворовъ считается до 1,850  
 — — — — — менѣе — — — — — 1,200

На каждую душу мужскаго пола сельскаго народонаселенія приходится слѣдующее количество земли:

Въ Самарскомъ уѣздѣ	по 19	десятинь.
— Ставропольскомъ	— 15	—
— Бугурусланскомъ	— 17	—
— Бугульминскомъ	— 11	—
— Бузулукскомъ.	— 18	—
— Николаевскомъ.	— 21	—
— Новоузенскомъ.	— 75	—

Во всей же вообще губерніи, на каждую душу муж. пола, среднимъ числомъ, приходится по 24 десятины земли, а если исключить Новоузенскій, самый обширный и еще мало населенный, и всѣ неудобныя земли, то въ остальныхъ уѣздахъ можно положить приблизительно по 11 дес. на каждую ревизскую душу муж. пола. На оба же пола, удобной земли придется по 8 десятинь, а всей вмѣстѣ, съ неудобною по 10 дес. Вообще, народонаселеніе Самарской губ. только въ сѣверной половинѣ совершенно соответствуетъ количеству и плодородію земли, а въ южной, особенно въ Новоузенскомъ уѣздѣ, оно недостаточно для обработки всѣхъ полей, какъ равно здѣсь мало скота, для потребленія, луговыхъ травъ и стннаго подножнаго корма.

Изъ обывателей Самарской губ., кромѣ сословія освобождающихся законами отъ воинскаго постоя, какъ то духовенства, помѣщиковъ, въ ихъ деревняхъ и усадьбахъ и проч., освобождены отъ постоя также *дерезни Башкиръ и Тентярей.*

При этомъ слѣдуетъ замѣтить, что третья часть земель Новоузенскаго уѣзда предположена для отвода участковъ, Высочайше даруемыхъ разнымъ лицамъ за заслуги, и кромѣ того все пространство этого уѣзда отъ р. Торгуна и отступая отъ солевознаго тракта на 19 и отъ Эльтонскаго озера на 15 вер., вплоть до р. Мазаго Узеня, по положенію комитета господъ министровъ, Высочайше утвержденному, отданы, впредь до востребованія, Киргизамъ Внутренней или Бульевской орды, гдѣ, по изобильности травъ и удобствъ къ кочевью, Киргизы настроятъ множество зимовокъ, или хуторовъ.



#### IV. ПРОМЫШЛЕННОСТЬ.

##### ВЗГЛЯДЪ НА НАПРАВЛЕНІЕ ПРОМЫШЛЕННОСТИ ВЪ ГУБЕРНІИ ВООБЩЕ. (\*)

Въ здѣшней губерніи народная промышленность получила обширнѣйшее развитіе, сообразно съ мѣстными условіями края и требованіями, какъ жителей туземныхъ, такъ и другихъ странъ Имперіи. Она дробится на болѣе или менѣе обширныя отрасли.

Къ числу обширныхъ отраслей промышленности относятся: *земледѣліе* съ табаководствомъ и бахчеваньемъ, *скотоводство* и *заработки*.

Здѣшнюю губернію преимущественно можно считать земледѣльческою, потому что земли здѣсь много, и наибольшая масса народонаселенія состоитъ изъ земледѣльцевъ. Земля изобилуетъ жизнетворными силами. Климатъ не только не суровъ, но, въ особенности на югѣ здѣшней губерніи, близко подходитъ къ южному, судя по произрастеніямъ. На сѣверѣ здѣшнемъ растутъ: рожь, греча, полба, ячмень, просо; на югѣ—видите необозримыя поля почти одной пшеницы. Зажиточный поселянинъ засеиваетъ ея отъ 100 до 200 десятинъ въ одно лѣто, и на обработываніе земли и уборку хлѣба онъ употребляетъ значительный капиталъ. Въ иныхъ мѣстахъ не уродится хлѣбъ—бѣда: ѣсть нечего поселянину; онъ терпитъ голодъ; уродится—другая: не куда сбыть его, и трудъ не вознаграждается. Здѣсь неурожаи менѣе чувствительны, потому что запасы хлѣба рѣдко истощаются; къ тому же, въ случаѣ недостатка хлѣба, овощи служатъ не малымъ подспорьемъ продовольствія. За то какъ поселянинъ веселъ, когда хлѣбъ уродится! Сбыть его вѣрный; въ какую пору онъ ни привезетъ его въ любую при—Волжскую пристань, торговецъ тотчасъ беретъ его за наличныя деньги. Здѣшнія пристани, такъ сказать, никогда ненаполняемыя хлѣбомъ бездны. Потому—то весьма справедливо называютъ здѣшній край *житницей Русской Имперіи*. Здѣсь земля такой источникъ богатства, изъ котораго земледѣльческій классъ народа ежегодно извлекаетъ для себя многіе милліоны рублей.

Къ системѣ земледѣлія можно отнести здѣшнее табаководство Нѣмецкихъ колонистовъ, которые, не зависимо посѣва хлѣбовъ, каждый годъ пріобрѣтаютъ отъ него чистый и весьма значительный капиталъ (\*\*). Нѣкоторыя изъ Русскихъ, при—Волжскихъ селеній полу-

(\*) Самарск. губер. вѣдомостей 1854 г. № 31.

(\*\*) Подробнѣйшія свидѣнія объ этой отрасли промышленности см. въ вѣдомости подъ № 6.



чаютъ очень хорошія выгоды отъ бакшей, за собственнымъ потребленіемъ, сбывая арбузы, дыни и другія овощи на продажу.

При условіяхъ такой мѣстности, скотоводство не можетъ быть безвыгодно. Оно развито преимущественно въ южной части губерніи, гдѣ степи обширны. Тамъ, не ограничиваясь потребностію скота для домашняго обихода, поселянинъ имѣетъ возможность, при обиліи степей и дешевизнѣ съема ихъ, воспитывать, возвращать и нагуливать скотъ, и такимъ образомъ чрезъ продажу извлекать изъ этого свои выгоды. Во всей губерніи считается лошадей до 664,787 штукъ, рогатаго скота до 500,952, овецъ простыхъ Русскихъ до 1,365,337, тонкорунныхъ до 99,305 и козъ до 29,487. Лошади есть заводскія, но наиболѣе распложена здѣсь порода ихъ простая, Русская, мелкая и средняя. Лошади этой породы не требуютъ слишкомъ изысканныхъ уходовъ. Цѣнность ихъ отъ 20 до 50 руб. сер. и болѣе, смотря по достоинству.

Заработками называется пріобрѣтеніе извѣстной суммы за труды, по условію съ домохозяиномъ, въ опредѣленный срокъ. Этотъ родъ промысла въ Самарской губерніи составляетъ довольно важную и выгодную статью для рабочаго класса. Кто опредѣляетъ себя на заработки, тотъ можетъ жить безбѣдно, исправно платить подати или оброкъ, и кормить семейство. Есть люди, которые отъ заработковъ составляютъ себѣ порядочное состояніе. Само собою разумѣется, что это возможно только при строгой въ хозяйствѣ расчетливости, при избѣжаніи роскоши, излишняго употребленія крѣпкихъ напитковъ и тому подобнаго.

Заработками занимаются здѣсь, какъ и вездѣ, разныхъ сословіи люди, именно: мѣщане, помѣщичьи и государственные крестьяне, вольноотпущенники и проч.—Вообще это дѣло простаго народа. Изъ сословія купческаго рѣдко, и то развѣ въ случаѣ необходимости, занимаются промысломъ этого рода.

Во первыхъ, Волга здѣсь представляетъ обширное поприще для заработковъ разнаго рода; на всѣхъ длѣнныхъ Волжскихъ пристаняхъ, болѣе или менѣе значительныхъ, нуженъ работникъ почти круглый годъ для тѣхъ, кои ведутъ судоходную торговлю. Во вторыхъ, работники нужны для жителей городскихъ, особливо невмѣющихся въ своемъ владѣніи крѣпостныхъ людей. Этого рода прислуга называется, или просто работниками, или прикащиками, или сидѣльцами, или прислугою горничною, или караульщикомъ и прочее. Въ третьихъ, люди, нужные по найму для полевыхъ работъ въ селеніяхъ, гдѣ производятся огромные посѣвы хлѣбовъ, и гдѣ каждое





селеніе, въ Воскресный день, представляет собою шумную ярмарку отъ стекающагося съ полей народа, чтобы найти на педѣлю хозяевъ и снова исчезнуть въ необозримыхъ степяхъ. Вообще, во всѣхъ мѣстахъ, свойство занятій или работъ опредѣляетъ то, кому нуженъ мужчина, кому женщина, кому требуется малолѣтокъ, кому взрослый. Нѣтъ возможности строго изчислить количество приходящихъ работниковъ, но на Волгѣ и въ селеніяхъ, это временное народонаселеніе простирается до 50 тысячъ человѣкъ ежегодно. Многіе туземцы идутъ въ заработки, но многіе десятки тысячъ работниковъ приходятъ изъ губерній: Пензенской, Тамбовской, Нижегородской, Симбирской и другихъ.

Заработки раздѣляются, *по времени и по роду работъ*, слѣдующимъ образомъ:

а) *По времени.* 1) *На нѣсколько лѣтъ*, по взаимному обязательству, обыкновенно словесному, между нанимателемъ и наемщикомъ. 2) Есть работники *годовые*, какъ-то: лакеи, кучера, дворники и пр. Съ такими работниками рѣдко заключаются установленные договоры на бумагѣ; условливаются на слово, лишь бы наемникъ имѣлъ законный видъ на проживаніе. Такимъ людямъ плата отъ 30 до 55 руб. серебромъ. 3) Есть временныя занятія, для отправления коихъ нанимаютъ людей *на одно лѣто*, со вскрытія Волги до ея замерзанія; къ этому разряду относятся судорабочіе или бурлаки, лодманы, пастухи, рыболовы; лодманъ выручаетъ за лѣто до 200 р. сер., прочіе отъ 40 до 60 руб. 4) Работники *педельные* бываютъ: косцы, жнецы, полотьщицы полей и проч.; хороший косецъ получаетъ болѣе 2 р., жнецы до 1 р. 50 к., на хозяйскомъ продовольствіи. 5) *Поденную* работу отправляютъ въ городахъ и на пристаняхъ, навр. грузить и разгружать суда, возить дрова, лѣсъ, известь и т. п. Плата сему работнику отъ 25 к. до 60 к.

б) Есть еще заработки, коихъ цѣнность опредѣляется *самыми работами*; въ этихъ занятіяхъ, отъ работника зависитъ получить платы болѣе или менѣе; чѣмъ онъ дѣлательнѣе, тѣмъ больше денегъ выработываетъ. Таковыя работы суть: выгрузка лѣса, выдѣлка кирпичей, стрижка овецъ, выгоняемыхъ изъ орды, тканье полотна съ аршина. Лѣсъ выгружается отъ 5 до 10 к. за штуку, выдѣлка сотни кирпичей отъ 10 до 15 к., снятіе овечьяго руна 6 и 7 к., ткачь получаетъ съ аршина 10—12 коп.

Говоря о заработкахъ, нельзя не упомянуть о томъ что въ 1853 г., на полевая работы имѣла не благоприятное вліяніе, появившаяся въ іюнь, холера, которая навела страхъ на востолудинцовъ;



въ періодъ развитія ея, они несогласались ни за какую плату работать и многіе разошлись по домамъ; слѣдствіемъ сего было неизмѣримое возвышеніе цѣнъ на житно, сперва брали за сжатіе десятины хлѣба 8 р., а наконецъ цѣна возвысилась до 7, а мѣстами даже до 10 руб. сер. *Фабричная же промышленность* весьма ограничена.

#### Сельское хозяйство, промысла и ремесла.

Во всѣхъ уѣздахъ Самарской губ. земледѣліе составляетъ главную отрасль сельскаго хозяйства осѣдлыхъ жителей, только развѣ, у водворенныхъ по солевознымъ трактамъ Малороссіянъ, чумачество, или перевозка на воловыхъ подводахъ съ Эльтонскаго озера соли, и скотоводство нѣсколько пересиливаютъ земледѣліе. Кромѣ того, прибрежные Волгѣ, Иргизу и Самарѣ деревенскіе, а частію и городскіе жители съ успѣхомъ занимаются огородничествомъ, т. е. воздѣлываніемъ бакчей подъ арбузы, дыни и огурцы. Колонисты въ Николаевскомъ и Новоузенскомъ уѣз. сѣютъ американской табакъ. Садоводствомъ же занимаются мало, за то пчеловодство въ деревняхъ расположенныхъ близъ р. р. Майны, Черемшана, Сока, Кундурчя, Самары, Ика и Иргиза въ большомъ развитіи, особенно около городовъ, и въ Башкирскихъ кантонахъ въ Бугурусланскомъ и Бугульминскомъ уѣздахъ.

#### Земледѣліе.

Самарская губер., какъ уже сказано, есть одна изъ плодороднѣйшихъ провинцій Россіи, особенно сѣверо-западная ея половина, гдѣ равнины и горы покрыты болѣе или менѣе толстымъ слоемъ тучнаго чернозема и сунеска, но далѣе на югъ и юго-востокъ плодородный слой дѣлается тонѣе, а въ отдаленіи отъ рѣкъ, не орошаемый ни какою влагою, теряетъ совершенно свою тучность; наконецъ, въ степяхъ Новоузенскаго уѣзда перемеживается съ осадками разныхъ солей и дѣлается бесплоднымъ. По различію грунта, въ разныхъ мѣстахъ, и хлѣбъ воздѣлывается различный, такъ въ Ставропольскомъ и Бугульминскомъ уѣз., гдѣ почва земли большею частію глинистая, смѣшанная съ черноземомъ и уже нѣсколько истощенная отъ усиленной запашки, преимущественно сѣютъ рожь, ячмень, овесъ и только частію пшеницу и просо; въ нѣкоторыхъ мѣстахъ воздѣлываютъ гречиху. Въ Самарскомъ и Бугурусланскомъ уѣз. только пятая часть полей состоитъ изъ чернозема съ примѣсью глины, въ остальныхъ же почва земли преимущественно сунесчаная съ тонкими слоями чернозема, отъ того тутъ преимущественно сѣется пшеница бѣлотур-



ка. Въ Бузулукскомъ и сѣверо-западной половинѣ Николаевского уѣз. господствуетъ супесочной грунтъ; только въ долинахъ рѣкъ: Мочи, Иргиза и частью р. Самары наносный черноземъ, смѣшанный съ иломъ, на значительную глубину утучняетъ почву земли, но за всеѣмъ тѣмъ въ этихъ двухъ уѣздахъ поля предпочтительно засѣваются пшеницей; хотя съ недавняго времени и тутъ начали воздѣлывать рожь озимую и яровую, простой и многоплодный овесъ, гречиху, просо, ленъ, коноплю, макъ и подсолнечникъ, а также бакчи подъ арбузы и огурцы. Наконецъ, въ Царевскомъ уѣздѣ только прибрежныя части р. р. Волги, Еруслана и Узеней способны къ хлѣбопашеству и, какъ тамъ, по причинѣ бѣднаго населенія, почва еще не истощена, то урожаи пшеницы бѣлотурки и другихъ родовъ хлѣба, а также и огородныхъ овощей бываетъ такъ хорошъ, что со временемъ должно ожидать большаго развитія хлѣбопашества въ этой, южной части губерніи.

Мѣста, которыя бы отличались особеннымъ обиліемъ какихъ либо произведеній, въ настоящее время, не замѣчаются, хотя прежде славилась особымъ урожаемъ и плодородіемъ нѣкоторыя дачи по прибрежьямъ: Сока, Кинеля, Мочи и Иргиза, но съ истощеніемъ черноземнаго пласта, отъ котораго зависитъ большее или меньшее плодородіе земли въ здѣшнихъ мѣстахъ, участки и дачи эти нынѣ уже не производятъ того огромнаго количества хлѣба, въ особенности пшеницы, какъ то было на примѣръ въ 1847 и въ предшествовавшіе оному годы.

Система хлѣбопашества, въ сѣверной половинѣ губерніи, преимущественно трехпольная, но въ Ставропольскомъ уѣздѣ, на бывшихъ Калмыцкихъ земляхъ, состоящихъ нынѣ въ вѣдомствѣ государственныхъ имуществъ, участки отдаются не иначе, какъ съ раздѣленіемъ на шесть полей. Въ южной же части Николаевского и во всемъ Новоузенскомъ уѣз., (\*) исключая дачь иностранныхъ колонистовъ, не придерживаются почти ни какой правильной обработкѣ, а каждый, выбравъ мѣсто, удобное для посѣва, распахиваетъ его нѣсколько лѣтъ сряду, пока не истощится земля; отъ этого тамъ земли берутся подъ пашни иногда очень далеко отъ деревень что заставляетъ многихъ крестьянъ и помѣщиковъ заводить особые хутора, вблизи такихъ отдаленныхъ полей.

По принятымъ по удѣльному вѣдомству правиламъ, количество посѣва на десятину полагается: ржи обыкновенной 6-ть четвериковъ,

(\*) При казенной фермѣ, въ Новоузенскомъ уѣздѣ, заведено одиннадцати-польное хлѣбопашество.



ржи вазы 5 четвериковъ, ячменя 13 четвериковъ, гречихи 10 четв. и проса 3 четверика. У помѣщиковъ же и у государственныхъ крестьянъ высѣвается хлѣба: озимаго  $1\frac{1}{2}$  и 2, а яроваго 2 и 3 четверги на десятину.

Всей пашенной земли въ губерніи считается 1,725,782 десятины (Самарской губ. вѣд. 1854 г. № 28.)

Въ концѣ описанія прилагается вѣдомость подъ № 7 о посѣвѣ и урожаѣ озимаго хлѣба; въ вѣдомости же подъ № 8 показаны справочныя и торговыя цѣны на хлѣбъ разнаго рода и овощи.

Въ удѣльныхъ имѣніяхъ, на каждую наличную мужскаго пола душу приходится по  $5\frac{1}{2}$  десятинъ; въ вѣдомствѣ государственныхъ крестьянъ раздѣлъ этотъ очень различенъ, на примѣръ: въ сѣверной половинѣ на каждую такую душу приходится по 4 и по 6 десятинъ, а въ Николаевскомъ и Ново-Узенскомъ уѣз. отъ 5 до 14 и болѣе десятинъ. У помѣщиковъ надѣляютъ крестьянъ землями обыкновенно отъ 2 до 4 десятинъ на душу мужскаго пола.

Въ Самарской губ., среднимъ числомъ, до 2 миліоновъ четвертей разнаго хлѣба, и преимущественно пшеницы, ежегодно остается за внутреннимъ его употребленіемъ. Этотъ излишекъ по большей части сбывается въ г. Самарѣ, селеніяхъ Балаковѣ, Екатериновкѣ, Хрящевкѣ, Старой Майнѣ, въ слободѣ Покровской и въ Нѣмецкихъ колоніяхъ; изъ восточныхъ же частей губерніи сбытъ хлѣба затруднителенъ, по неимѣнію водныхъ путей, и потому тамъ его болѣе продаютъ кочевымъ инородцамъ, или возятъ въ землю Уральскихъ казаковъ. Къ г. Самарѣ, изъ окрестностей Бузулука, за доставку сухимъ путемъ, платятъ отъ 30 до 40 коп. сереб. съ четверти; въ другіе же пункты вообще берутъ съ четверти за перевозку сухимъ путемъ отъ 25 до 35 коп. сереб. за 100 верстъ.

Затруднительно вывести даже приблизительно вѣрный расчетъ о доходѣ, получаемомъ съ пахотной десятины вообще по Самарской губ. потому, что въ здѣшнемъ краѣ существуетъ множество мѣстностей, по характеру и положенію своему, совершенно противоположныхъ; отъ этого происходитъ значительная разность въ цѣнахъ на наемъ земли, работниковъ, содержаніе рабочаго скота и проч., что замѣчается даже и въ селеніяхъ, весьма не далеко отстоящихъ одно отъ другаго. Сверхъ того, для подобнаго опредѣленія представляется здѣсь трудность и въ томъ отношеніи, что большая часть крестьянъ обрабатываютъ свои поля собственными средствами, не прибѣгая къ найму работниковъ и почти вовсе неупотребляя денежныхъ капиталовъ. Земля подъ посѣвъ отдается здѣшними съемщи-



ками дачь удѣльныхъ и казенныхъ отъ 2 до 4 руб. сереб., смотря потому, будетъ ли земля недавно распаханная, или новина, или уже нѣсколько разъ бывшая подъ посѣвомъ. Распашка съ осени и обработка весною, т. е. распашка, бороньба и сѣяніе обходятся, при наймѣ рабочихъ, около 6 руб. сер. на десятину; сѣмена самая лучшія могутъ стоить за пудъ до 50 коп. серебромъ; следовательно, если на десятину полагать ихъ 10 пудъ, то на сѣмена нужно 5 руб. сер.; наконецъ, за жнитво, малотьбу и перевозку пшеницы въ мѣсто сбыта платять до 10 руб. сер. съ десятины; и такъ, если положить, среднимъ числомъ, въ благопріятный годъ, сборъ съ десятины до 80 пуд., и, считая среднюю цѣну хлѣба въ 50 коп. сер. за пудъ, то, за вычетомъ объясненныхъ издержекъ, чистой прибыли остается до 20 руб. сер. Конечно, доходъ этотъ не можетъ быть принятъ за постоянный потому, что бываютъ годы, когда хозяева въ нѣкоторыхъ мѣстахъ получаютъ съ одной десятины до 150 и болѣе пудовъ пшеницы, и на оборотъ случались годы, какъ напримѣръ 1848 годъ, когда не собрано было съ полей даже и сѣмянъ.

При такомъ, вообще, выгодномъ хлѣбопашествѣ въ здѣшнемъ краѣ, при изобиліи земли и плодородной почвѣ не случается, чтобы жители Самарской губ. затруднялись въ прокормленіи себя и семействъ своихъ и, притомъ, еслибы кто нибудь, какимъ либо несчастнымъ случаемъ, приведенъ былъ бы въ крайне бѣдное положеніе, то въ своемъ селеніи можетъ найти работу съ хорошею платою; по этому не только здѣшнимъ жителямъ нѣтъ необходимости уходить въ другія губерніи на заработки, но еще сюда приходяхъ съ нагорной стороны Волги тысячи рабочихъ, которымъ всемъ найдется дѣла. На случай же неурожаевъ и недостатка хлѣба заведены запасные хлѣбные магазины и имѣются денежныя капиталы народнаго продовольствія, состояніе которыхъ видно изъ, прилагаемой въ концѣ описанія, вѣдомости подлѣ № 9.

*Посѣвъ льна и конопли* въ Самарской губ. вообще не значителенъ; этою отраслю сельскаго хозяйства занимаются помѣщики для домашняго употребленія, да въ уѣздахъ Бугурусланскомъ и Бузулукскомъ — государственные крестьяне, для продажи этихъ произведеній, въ сыромъ видѣ, на окрестныхъ ярмаркахъ и базарахъ.

Ленъ продается отъ 2 р. 40 к. до 3 р. 80 к. с. за пудъ, смотря по урожаю. Конопля отъ 50 к. до 1 руб. сер. за пудъ. Провозъ его въ г. Самару обходится отъ 7 до 10 коп. сер. съ пуда. Изъ льна ткутъ здѣсь посредственный, крестьянскій холстъ, а конопля про-



дается на пеньку и частью употребляется на дѣланіе канатовъ, веревокъ и на другія домашнія надобности.

#### Огородничество.

Огородничествомъ занимаются преимущественно крестьянки деревень окрестныхъ городамъ, куда, на базары, сбываютъ огородную овощь, болѣе огурцы, морковь, лукъ, капусту, картофель и не многія другія растенія; при-Волжскіе жители и въ селеніяхъ, расположенныхъ по р. р. Самарѣ, Иргизу и Еруслану разводятъ на поляхъ бачки, гдѣ сѣютъ арбузы, дыни и огурцы, но уже значительно менѣе чѣмъ въ сосѣднихъ Самарской и Астраханской губ. Нѣмецкіе колонисты и частью Малороссіяне, живущіе въ Новоузенскомъ уѣздѣ, воздѣлываютъ американскій и простой табакъ. Городскіе жители и въ усадьбахъ помѣщичьихъ, кромѣ означенныхъ растеній, сажаютъ въ огородахъ цвѣтную капусту, спаржу, бобы, фасоль и другія овощи, которыя всѣ рождаются хорошо, исключая сѣверной части Бугульминскаго уѣзда, въ которомъ климатъ довольно суровъ и гдѣ нерѣдко побиваетъ эти растенія морозомъ.

Вообще, здѣсь огородничество болѣею частью ограничивается домашнимъ обиходомъ; впрочемъ около г. Самары нѣкоторые хозяева начинаютъ промышленять имъ, привозя на рынокъ: арбузы, дыни, огурцы, картофель и пряности. Въ дачѣ г. Ставрополя и въ уѣздѣ его, въ 1853 г., урожай лука былъ огромный; цѣлыя барки и досчанники грузили имъ и развозили въ Самару и Симбирскъ; онъ продавался до 50 к. за сотню, и доставлялъ хорошія выгоды.

#### Садоводство.

Садоводство весьма не въ цвѣтущемъ состояніи въ Самарской губ.: есть нѣсколько фруктовыхъ садовъ въ г. Самарѣ, Ставрополѣ и у помѣщиковъ, въ уѣздахъ, гдѣ яблоки и груши почти единственные плоды, и тѣ растутъ дурно, ибо яблони едва достигаютъ 3 сажень въ вышину, а груши тоже не выше и плодъ ихъ далеко не такъ вкусенъ, какъ въ Малороссіи. Кромѣ того, есть нѣсколько фруктовыхъ садовъ у Нѣмецкихъ колонистовъ и по Иргизу, въ старовѣрческихъ монастыряхъ, гдѣ поливка садовъ производится посредствомъ особой пригаци.

Въ здѣшнемъ краѣ не сохраняютъ фрукты въ прокъ, потому, что ихъ производится очень не много, а привозятъ въ Самару, Балаково и Покровскую слободу, воднымъ путемъ по Волгѣ: яблоки и груши изъ Саратова, Парицина, Симбирска, Волгска и Казани; лимоны и



персики съ Нижегородской ярмарки, а иногда и ранѣе — изъ Рыбинска.

Разведеніемъ *тутовника* здѣсь не занимаются; только около колоніи Шафгаузенъ былъ некогда садъ съ шелковичными деревьями, принадлежавшій купцу Реккъ; въ саду этомъ сначала было до 800 разсадковъ, потомъ число деревъ увеличилось до 3,000, такъ что съ 1828 по 1845 годъ, Реккъ получилъ съ нихъ около 96 пудовъ шелку, продавая его отъ 130 до 185 руб. сер., но въ послѣдніе годы черви худо родились, многія деревья попортились и вообще плантація эта, полезная какъ примѣръ, пришла въ совершенный упадокъ. Осталось еще нѣсколько тутовыхъ деревъ въ садахъ Иргизскихъ старообръченскихъ монастырей и у нѣкоторыхъ помѣщиковъ южной половины губерніи, но съ нихъ почти не собирается шелку.

### Луговодство.

Самарская губернія богата лугами какъ заливными, такъ и на залогахъ и залежахъ въ степи; послѣднія причисляются къ лугамъ потому, что на нихъ производится покосъ травъ еще лучше луговыхъ.

Самое значительное количество луговъ разстилается по лѣвой сторонѣ р. Волги; ширина ихъ во многихъ мѣстахъ доходитъ до 25 и болѣе верстъ, долины рѣкъ: Сока, Самары, Ика, Мочи Иргиза, Еруслана и особенно Большаго и Малаго Узеней, тоже изобильны лугами, заливаемыми, весной, въ половодье, съ половины апрѣля до іюня, а Волжскіе — до іюня.

Всѣхъ вообще луговъ въ Самарской губерніи; въ томъ числѣ и сѣнокосовъ по сухолодамъ, на залогахъ и залежахъ, считается до 4.307,312 десятинъ (\*). Пропорція ихъ по уѣздамъ слѣдующая:

Въ какихъ уѣздахъ.	Число десятинъ и луговъ.	Отношеніе ко всему пространству уѣзда.
Въ Самарскомъ . . . . .	128,965	$\frac{1}{10}$
— Ставропольскомъ . . . . .	127,027	$\frac{1}{7}$
— Бугурусланскомъ . . . . .	199,349	$\frac{1}{12}$
— Бузулукскомъ . . . . .	61,727	$\frac{1}{21}$
— Бугульминскомъ . . . . .	249,138	$\frac{1}{5}$

(\*) Въ Самарск. губ. вѣд. 1854 г. № 28, сѣнокосной земли считается всего 4.169,800 десятинъ.



Въ Николаевскомъ . . .	326,598	$\frac{1}{8}$
— Ново-Узенскомъ . . .	133,432 (*)	$\frac{1}{27}$

Луга въ южной половинѣ Самарской губ. преимущественно имѣютъ три разряда: къ первому принадлежатъ тѣ, которые изобилуютъ лучшимъ сѣномъ, называемымъ *арженцомъ*, состоящимъ изъ пырея, дикаго овса, такъ называемой тимофеевой травы и другихъ, растущихъ на песчаноглинистой почвѣ степей, на не глубокихъ и не большихъ логатинахъ, разбѣянныхъ между песчаныхъ бугровъ и солончаковъ; съ этими травами растетъ и ковыль; ко второму разряду принадлежатъ низменные луга, разстилающіеся на широкихъ долинахъ, Волги, Иргиза, Еруслана и обоеихъ Узеней; при послѣднихъ травы мягче и болѣе сѣдомы; вообще, на нихъ болѣе растутъ: осока, полевица, полынъ, полевая мята, трехлисточникъ и пырей, смѣшанный съ арженцомъ. Съ сѣнокосовъ третьяго разряда получается крупная, малопитательная трава, которая большею частію растетъ на возвышенностяхъ степной равнины, гдѣ по какимъ либо причинамъ, долѣе удерживаются влага и нѣкоторыя наносныя частицы чернозема, или ила, смѣшаннаго съ пескомъ и глиною, удобряемая при томъ гніеніемъ растительныхъ веществъ; на такихъ мѣстахъ растутъ разныя породы молочаевъ, люцерны, волчица и солянки.

Кто видѣлъ эти степи въ маѣ, послѣ хорошей, теплой и смочной весны, полныя разнообразной растительности, тотъ не узнаетъ этихъ мѣстъ въ концѣ знойнаго, сухаго лѣта; онъ не найдетъ не только что сѣнокосныхъ травъ, но даже не встрѣтитъ ни малѣйшей зелени; къ этому времени здѣсь все сожжено солнцемъ, сѣдено кузнечикомъ и высушено вѣтрами, особенно въ Ново-Узенскомъ уѣздѣ, гдѣ недостатокъ воды составляетъ одно изъ главныхъ неудобствъ для луговогодства.

Луга, заливаемые Волгою, даютъ такой урожай сѣнокосныхъ травъ что, при ранней уборкѣ хлѣба и при поздней убыли воды, жители не успеваютъ скосить и убрать со всѣхъ займищъ траву, тѣмъ болѣе что крестьяне вообще дорожатъ здѣсь страдовымъ временемъ и стараются первоначально собрать сѣно на суходалахъ и залежахъ и по возвышенностямъ ровнить, потому что степную траву, по качеству ея и сѣдомости, они предпочитаютъ той, кото-

(\*) Въ Бузулукскомъ, Ново-Узенскомъ и частію въ Николаевскомъ уѣздахъ не всѣ степныя мѣста, удобныя къ сѣнокосамъ, показаны здѣсь въ числѣ луговъ; причиною этому солончаки, мѣшающіе произрастенію хорошихъ, сѣнокосныхъ травъ.





рая растутъ на низменныхъ, Волжскихъ и другихъ прирѣчныхъ лугахъ. Степные покосы начинаются съ половины Юня, по той причинѣ, что тамъ травы начинаютъ расти тотчасъ когда, отъ таинья снѣговъ, стекутъ по нимъ воды, и посѣиваютъ гораздо ранѣе луговыхъ, гдѣ иной годъ до Юня стоитъ гололѣдь; слѣдовательно покосъ ихъ можетъ начаться не ранѣе двадцатыхъ чиселъ Юля, а не рѣдко и позже; но за всѣмъ тѣмъ, низменные луга часто даютъ по два покоса въ лѣто. Снѣно, снятое въ другой разъ, называется *отавою*; оно уже не такъ питательно какъ снятое при первомъ покосѣ и годится только для овецъ и телятъ. Съ десятины, приблизительно, собирается сѣна до 20 возовъ въ 10 пуд. каждый. Кромѣ того, значительное количество сѣна собирается, при урожайномъ годѣ, въ южной половинѣ губернии на степяхъ; въ сухое же, знойное лѣто и луга не даютъ означеннаго количества, но во всякомъ случаѣ сѣна всегда можетъ доставать для прокормленія скота, въ зимнее время.

Средній доходъ съ луговой десятины здѣшніе хозяева полагаютъ отъ 12 до 16 руб. сер., на базарахъ въ Самарѣ возъ сѣна съ доставкой на домъ обходится отъ 1 р. 40 к. сер. до 2 р. сер., въ уѣздныхъ же городахъ отъ 80 к. сер. до 1 р. 10 к. серебромъ.

У осѣдлыхъ жителей, скотъ цѣлую зиму кормится сѣномъ, рѣдко соломою, которую жгутъ для выработки поташа, составляющаго здѣсь значительную статью вывозной торговли. Кочевые инородцы, отъ небрежности и лѣности, не всегда запасаютъ въ достаточномъ количествѣ сѣна; у нихъ не рѣдко, въ продолжительную, холодную весну, случается въ немъ недостатокъ, не смотря на то, что лошади ихъ почти полъ-зимы ходятъ на подножномъ корму, или какъ здѣсь говорятъ *тебенюють*. Нѣкоторые изъ при-Волжскихъ жителей, занявшись жатвой хлѣба, поздно начинаютъ косить сѣно, иногда въ концѣ августа, а нерѣдко и въ началѣ сентября, отъ этого травы, высыхая на корнѣ, даютъ худое и не питательное сѣно; это случается иногда при повсемѣстномъ урожаѣ, отъ недостатка, въ здѣшнемъ краѣ, рабочихъ рукъ, или отъ дорогихъ цѣнъ на работы вообще.

При такомъ изобиліи сѣнокосныхъ луговъ, травосѣяніе здѣсь излишне; нѣтъ также большой необходимости высушивать болотные луга канавами, или оканывать и поливать, посредствомъ ирригаціи, суходолы и залежи, главное потому, что подобная работа здѣсь чрезвычайно дорого бы обошлась; только въ Иргизскомъ единонѣрческомъ монастырѣ, въ Николаевскомъ уѣздѣ, посредствомъ землянаго вала, удерживающаго разливы р. Большаго-Иргиза и даю-



щаго направлѣніе водѣ по лощинамъ, орошается почти квадратная площадь въ 180 десятинъ сѣнокоснаго мѣста, не приносящаго прежде, безъ этой поливки, никакой пользы.

*Скотководство.*

Въ сѣверной половинѣ Самарской губ. скоть разведенъ въ значительномъ количествѣ такъ, что его весьма достасть для домашняго потребленія; въ продажу же виѣ губерніи изъ него идетъ не много, исключая овецъ, которыхъ шерсть, въ большомъ количествѣ, скупается для Омской, казачьей, суконной фабрики, особенно въ Бугурусланскомъ уѣздѣ, гдѣ пространство гористой площади, между рѣками Сокомъ и Кинелемъ, очень удобно, по хорошему качеству кормовъ, для распространенія овецъ хорошихъ породъ. Въ южной же половинѣ губерніи, скотоводство, послѣ хлѣбопашества, составляетъ главную отрасль сельскаго хозяйства, особенно у жителей Ново-Узенскаго уѣзда и у кочующихъ на земляхъ его Киргизовъ внутренней орды.

Число разнаго скота въ Самарской губерніи.

Названіе уѣздовъ.	Число лошадей.		Число овецъ.			
	Число лошадей.	Число рогатаго скота.	Простыхъ.	Тонкорунныхъ.	Число свиней.	Число козъ.
Въ Самарскомъ . . .	102,223	57,822	179,111	30,140	20,693	1,274
— Ставропольскомъ	49,947	30,911	100,699	10,561	20,668	638
— Бузулукскомъ . .	167,317	103,985	428,544	12,530	26,247	1,635
— Бугурусланскомъ	80,095	70,523	360,522	10,348	97,107	3,084
— Бугульминскомъ .	54,616	32,331	63,577	1,700	7,368	8,576
— Николаевскомъ .	111,383	74,635	96,038	16,496	9,536	1,089
— Новоузенскомъ .	99,176	130,745	136,846	18,151	21,686	13,191
Всего . . .	664,787	500,952	1,365,337	99,926	203,305	29,487

Рабочій рогатый скоть предпочтительно держать Малороссіане, поселенные на солевозныхъ трактахъ, и другіе переселенцы Царевского уѣзда, для земледѣльческихъ работъ и для перевозки соли съ Эльтонскаго озера, а въ Николаевскомъ и Бузулукскомъ уѣз. — для транспортировки соли съ Целецкой защиты и для перевозки другихъ



предметовъ, преимущественно пшеницы, къ Волжскимъ пристанямъ. Въ сѣверныхъ уѣздахъ, вмѣсто воловъ, для перевозки кладей и въ работу, болѣе употребляютъ лошадей; по этому, тамъ урѣдкаго крестьянина нѣтъ пары и даже тройки лошадей. Молочной скоть держатъ для домашняго употребленія и для молочныхъ сконовъ; почти въ каждомъ домѣ можно найти онаго по пяти и шести головъ, рѣдко у кого менѣе. Въ Николаевскомъ и Новоузенскомъ уѣзд. скоть разводится и на продажу.

Среднія цѣны на Черкаской рогатый скоть отъ 15 до 18 р. с., простой отъ 10 до 13 за быка; съ пригономъ, продовольствіемъ и другими расходами, въ г. Самару, каждая штука обыкновеннаго рогатаго скота обходилась промышленникамъ до 20 руб. сер., а съ пригономъ по Муромской дорогѣ въ Москву—до 27 р. с., и по Сибирскому тракту, черезъ Казань къ Петербургу—до 29 и 30 руб. сер.

#### Овцеводство.

Разведеніе воложскихъ и тонкорунныхъ овецъ распространилось въ Самарскомъ, Бузулукскомъ и предпочтительно въ Бугурусланскомъ уѣзд., у помещиковъ, для сбыта шерсти на Омскую казачью, суконную фабрику, а также въ Симбирскѣ, Казань и на мѣстныхъ суконныхъ фабрики. Въ южной половинѣ губерніи овцы разведены болѣе Киргизской и Калмынской породы, переродившіяся въ простыхъ.

Приволье земель въ южной половинѣ губерніи и тучныя пажити долины, равнины и горы между рѣками Сокомъ и Кинелемъ, Самарою и Иргизомъ способствуютъ къ разведенію въ здѣшнемъ краѣ овцеводства. Кромѣ тонкорунныхъ и воложскихъ, здѣсь во множествѣ разводятся обыкновенныя овцы, двухъ породъ: Киргизской и Русской. Первыя отличаются наростомъ на задней части тѣла, называемымъ курдюкомъ. Бараны, произшедшіе отъ смѣшенія этихъ двухъ породъ, называются *болдырами*. Случки овецъ бывають около первыхъ чиселъ сентября; агнятся они въ декабрѣ. Весьма прибыльную статью въ овцеводствѣ составляетъ съемка шерсти. Съ Русскихъ овецъ снимается болшею частію шерсть бѣлая, съ Киргизскихъ—красная и черная. Въ году происходитъ три стрижки, каждый разъ послѣ перегонки овецъ черезъ текучую воду; исключая отдаленныхъ мѣстъ отъ рѣкъ. Русская шерсть, немытая, продается по 3 р. и 3 р. 75 коп. сер. за пудъ, Киргизская по 2 р. и 2 р. 50 коп. сер. шленская отъ 10 до 12 р., другихъ тонкорунныхъ породъ отъ 3½ руб. с. до 4 и 5 руб. сер. Шерсть, снятая въ маѣ мѣсяцѣ съ Русскихъ овецъ, идетъ на приготовленіе *суконки*, довольно краси-



вой материн, клетчатой или полосатой, носимой здѣшними новопереселенцами. Овчины продаются отъ 60 коп. до 3 руб. сер. за штуку, мерлушки отъ 3 до 6 руб. сер.; шѣна овцы бываетъ въ 4, 5 и 6 руб. серебромъ.

Между овчарными заводами, по числу головъ и по качеству шерсти, особенно примѣчательны: въ Самарскомъ уѣздѣ овчарня г. Самарина, въ Бузулукскомъ—Маринская и Чекалинская г. г. Челищевыхъ и Пазухина, въ Бугурусланскомъ—помѣщика Челищева; въ Николаевскомъ—въ имѣніяхъ г. г. Столыпинныхъ, графа Воронцова Дашкова, кн. Кочубея, Устиновыхъ и Фелицыной, и наконецъ въ Новоузенскомъ уѣздѣ—овчарня, принадлежащая купцу Савожникову.

Овцы много гибнутъ здѣсь отъ заразы, отъ натуральной оспы, отъ мыта и круженія; послѣднее происходитъ говорить отъ того, что у овецъ въ мозгу заводятся черви. Это животное много гибнетъ отъ недостатка въ степяхъ проточной воды, отъ холодовъ въ суровую зиму и продолжительную весну, особенно при отсутствіи устройства теплыхъ свчарень.

Козъ держать тоже болѣе въ Бугурусланскомъ уѣздѣ для шерсти и выдѣлки кожъ, а свиней любятъ откармливать Малороссіане и колонисты.

### Коневодство.

Башкиры и Киргизы содержатъ табуны особыхъ породъ лошадей, которыхъ косяками пригоняютъ, осенью, по ярмарки въ Бугульму, Бугурусланъ, Бузулукъ и иногда даже въ Самару и въ нѣкоторыя деревни Николаевского уѣзда, а Киргизы Внутренней орды—въ Новоузенъ и на деревенскія ярмарки его уѣзда.

Для улучшенія туземной породы крестьянскихъ лошадей, въ уѣздномъ имѣніи, на фермахъ и хуторахъ вѣдомства Государственныхъ Имуществъ и у нѣкоторыхъ помѣщиковъ и частныхъ конскихъ заводчиковъ содержится по нѣскольку десятковъ жеребцовъ обивской породы, отъ которыхъ приплодъ, сохранившій эту породу, нынѣ превышаетъ въ губерніи десять тысячъ головъ. Кромѣ того, на конскихъ заводахъ помѣщиковъ въ Самарскомъ, Ставропольскомъ и Николаевскомъ уѣз. есть лошади Арабской, Англійской, Трухменской и Донской породы. Конскіе заводы существуютъ въ уѣздахъ: Самарскомъ, Ставропольскомъ, Бузулукскомъ, Бугурусланскомъ и Бугульминскомъ. Лучшіе изъ нихъ Самарскаго уѣзда въ помѣщичьихъ имѣніяхъ г. г. Зубова, Масловыхъ и Путилова, Ставропольскаго уѣзда—въ имѣніи



г. Наумова, Бузулукскаго-Шишковыхъ и Анненковыхъ и Бугурусланскаго у помѣщиковъ кн. Голицына, Осоргиныхъ и Городецкаго.

Среднія цѣны на мѣстѣ въ 1850 г. были: за лошадь обвинской породы отъ 40 до 60 р. с. какъ равно за Башкирскую; 30 и 35 р. сер., за лошадь простой породы и 80—100 р. сер. за хорошую лошадь отъ Англійской, или Арабской породы.

#### Уходъ за скотомъ.

Вообще скотоводство въ Самарской губ. не прочно. Часто въ одну весну, или зиму, истребляется почти весь скотъ цѣлыхъ селеній и даже уѣздовъ такъ, что у крестьянина, имѣвшаго болѣе 200 головъ разнаго скота, не остается ни одной коровы; такое истребленіе производятъ чума и эпидимическія воспаленія легкихъ. Уходъ за скотомъ здѣсь вообще небреженъ, особенно въ степяхъ южной половины губерніи, а тѣмъ болѣе въ Новоузенскомъ уѣздѣ, гдѣ богатые хозяева, обыкновенно по контракту, поручаютъ Киргизамъ сосѣднихъ ауловъ пасти лошадей, коровъ и овецъ, съ тѣмъ, что въ случаѣ пропажи скота, отъ недосмотра, пастухъ обязанъ заплатить за него. Цѣна за пастьбу, съ первыхъ чиселъ марта по декабрь мѣсяцъ, отъ 25 до 40 коп. сер. за каждую голову. У небогатыхъ крестьянъ, стада пускаются въ луга и степи подъ надзоромъ мальчиковъ, а лошади и коровы часто остаются вовсе безъ надзора; козы и свиньи вообще пасутся около домовъ.

За рогатымъ скотомъ нѣкоторые хозяева здѣсь болѣе ухаживаютъ, чѣмъ за лошадьми, вѣроятно отъ того, что онъ приноситъ значительнѣе пользу въ хозяйственномъ отношеніи; такъ на примѣръ: теленокъ рожденной зимою, содержится въ избѣ или на хуторѣ, кормятъ его молокомъ матки до 9 мѣсяцевъ, иногда и болѣе. Поворотившіеся бычки холостятся въ апрѣлѣ мѣсяцѣ. Въ случку быковъ и коровъ пускаютъ 3 и 4 лѣтъ. Посредственная корова, по пригнаніи съ пастьбы, можетъ дать молока штофъ и болѣе, утромъ же—половину; масла получается въ годъ до 30 фунтовъ.

Зимой, масло продается отъ 18 до 15 коп. сер. за фунтъ, а лѣтомъ отъ 10 до 12 коп. сер. Топленое масло продается отъ 8 до 10 коп. сер. за фунтъ, но гуртовая пролажа масла производится гораздо дешевле. Быки также приносятъ большую пользу въ земледѣліи и въ извозничествѣ; кромѣ того отъ продажи мяса и шкуры получается порядочной доходъ. Изъ этого видно, что для крестьянина здѣсь очень выгодно занятіе скотоводствомъ, тѣмъ болѣе



что содержаніе и уходъ за скотомъ требуютъ весьма незначительныхъ издержекъ, особенно въ южной половинѣ губерніи. Но за то частый падежъ скота приноситъ и большія потери. Причиною падежей, въ здѣшнемъ краѣ, считаютъ во первыхъ то, что заболѣвшее животное не отдѣляютъ отъ стада, и оно заражаетъ здоровыхъ; во вторыхъ навшую скотину неглубоко зарываютъ въ землю, а нерѣдко просто бросаютъ въ рѣку, гдѣ она гниетъ и портитъ воду, которую тутъ же пьютъ стада, и въ третьихъ, провозъ кожъ съ Рынь-песковъ и Оренбургскихъ степей мимо пасущагося стада вреденъ, потому что испаренія, отдѣляющіяся отъ сырыхъ кожъ, снятыхъ съ навшей скотины, причиняютъ заразу, а тѣмъ болѣе тамъ, гдѣ кожу перемываютъ. Болѣе всего гибнетъ скотъ отъ поносу, испаренія котораго заразительны для здороваго скота. Обыкновенное леченіе въ подобныхъ случаяхъ, какъ здѣсь рассказываютъ и пишутъ, состоитъ въ томъ, что рѣжутъ уши у зараженныхъ, или пускаютъ кровь, а при распространеніи заразы, перегоняютъ скотъ чрезъ огонь и полагаютъ, что въ этомъ случаѣ, отъ внезапнаго испуга, нерѣдко бываетъ выздоровленіе. Лошадей болѣе всего гибнетъ отъ Сибирской язвы; иногда, отъ простуды, это животное лишается движенія въ ногахъ; въ такомъ случаѣ крестьяне обыкновенно прорѣзываютъ у больного коня кожу на шеѣ, разрываютъ уши и дѣлаютъ кровопусканіе.

Лошадей таврятъ одногодокъ, случаютъ на третьемъ году; къ ѣздѣ приучаютъ съ 3 и 4 лѣтъ; тѣхъ изъ 4-хъ лѣтнихъ лошадей, отъ которыхъ, по ихъ худымъ качествамъ, не ожидаютъ хорошаго приплода, холостятъ. Для ѣзды здѣсь предпочитаютъ лошадей башкирской породы, которыми съ успѣхомъ ремонтируется даже казачья конно-артиллерійская батарея, квартирующая въ г. Бугурусланѣ.

О скотскомъ падежѣ въ Самарской губерніи въ 1853 году.

Названіе городовъ и уѣздовъ.	Количество на-личнаго скота въ мѣстахъ появле-нія падежа.	Изъ этого числа.			
		Заболѣло.	Паю.	Выздоровѣло.	Осталось боль-ныхъ.
<i>Въ уездахъ:</i>					
Самарскомъ . . . . .	4,824	1,237	1,020	217	«
Ставропольскомъ . . . . .	5,400	532	332	200	«
Бузулукскомъ . . . . .	23,174	6,851	5,352	1,492	7



Бугурусланскомъ . . .	9,399	3,322	2,530	792	«
Бугульминскомъ . . .	5,964	3,749	2,940	809	«
Николаевскомъ . . . .	5,207	955	474	481	«
Ново-Узенскомъ . . .	4,815	299	205	59	35
<b>Итого . .</b>	<b>58,783</b>	<b>16,945</b>	<b>12,853</b>	<b>4,050</b>	<b>42</b>

## Лесоводство.

Самарская губер. вообще не богата лѣсомъ, который, замѣтимъ, распределенъ въ ней весьма не равномерно. Такъ, долины рѣкъ Волги, Черемшана, Ика, Сока, Самары и Иргиза покрыты рощами разнородныхъ деревъ, преимущественно же березы, осины и клена. Холмистая равнина между Кинелемъ и Самарою; гористая мѣстность въ Бугульминскомъ уѣздѣ, между Икомъ и Черемшаномъ, прибрежье Волги между устьями рѣкъ Сока, Майны и Черемшаны, въ Ставропольскомъ уѣздѣ, на Сокольныхъ горахъ и въ Николаевскомъ уѣздѣ по берегамъ Волги встрѣчаются довольно значительныя полосы строеваго и хвойнаго лѣса. Въ степяхъ же средней и восточной части Бузулукскаго, Николаевскаго и особенно Ново-узенскаго уѣзда очень рѣдко можно найти рощи высокоствольныхъ деревъ, и только въ буеракахъ и кое гдѣ въ оврагахъ есть низкій кустарникъ вишня, дикаго миндаля, вереоу, казачьяго можжевельника, изрѣдка дуба, клена, березы, осины и тала; но въ сѣверной части Бузулукскаго уѣзда находится извѣстный Бузулукской боръ, некогда заключавшій въ себѣ до 56,000 десятинъ строеваго лѣса; теперь онъ очень уменьшился отъ порубокъ и другихъ причинъ. Этотъ боръ, какъ и всѣ значительныя полосы лѣсовъ въ Ставропольскомъ уѣздѣ, находится въ вѣдѣніи Государственныхъ Имуществъ; лѣса же Бугурусланскаго и Бугульминскаго уѣздовъ, незначительными участками принадлежатъ помѣщикамъ. Въ Самарскомъ и частью въ Ставропольскомъ уѣзд., занимаемыхъ преимущественно удѣльнымъ имѣніемъ, тоже очень не много лѣсныхъ дачъ, и рѣдко гдѣ есть высокоствольныя, строевыя деревья; карабельнаго же лѣса вовсе нѣтъ; дровами тоже почти вовсе нѣтъ. По этому, лѣсными промыслами здѣшніе жители не занимаются. Цѣны на лѣсъ, отпускаемый изъ удѣльныхъ и казенныхъ дачъ, на домашнее употребленіе крестьянамъ, слѣдующія: строевой сосновой, толщиной отъ 4 до 10 вер. и въ три сажени длины по 14 и 75 коп., 4-хъ сажени длины по 18 и 90 коп., и 5 саж. длины по 28 к. и 1 р. 50 к. сер. за бревно, смотря по мѣстности и качеству лѣсины; дрова сосновыя по 60 и 65 коп., березовыя по



1 р., осиновые и липовые по 48 и 50 коп.; корни для сидки смолы и дегтя по 42 и 45 к. сер. за кубическую саж. Приваловой дѣсь по Волгѣ съ Камы и Ветлуги, какъ строевой, такъ и дровавой, обходится на пристаняхъ дешевле и выгоднѣе, но доставка его гужемъ въ центральныя деревни губерніи будетъ стоить болѣе покупной цѣны; отъ этого, въ юго-восточной части Николаевского и почти во всемъ Новоузенскомъ уѣздѣ, также изрѣдка въ Бузулукскомъ, дома дѣлаютъ изъ плетня и битой глины, полы земляные, а крыши соломенные; службы, сараи и заборы строятся тоже изъ плетня и битой глины, а вмѣсто дровъ, на топливо, употребляютъ кизякъ, или высушенный плетками навозъ, перемѣшанный съ рубленой соломой.

Во всей губерніи считается (\*) подъ дѣсами: казенными 761,219 десятинъ, удѣльными 189,280 десятинъ, приваллежащими городамъ 19,006 десятинъ, монастырямъ 1,608 десятинъ, помѣщикамъ и другимъ лицамъ свободнаго состоянія и въ общемъ владѣніи 608,503 десятинъ.

Въ Самарскомъ уѣзд. дѣса болѣе лиственные; сосноваго очень не много и то рѣдко толще 12 вершковъ въ отрубѣ и 5 и 6 саж. длины, предпочтительно же только дровавой. Березовой, осиновою, липовой и таловой растутъ по долинамъ Самары, Волги и Мочи. Въ Ставропольскомъ уѣзд., сосновой и лиственничной дѣса находится въ долинахъ Майны, Сока и по побережью Волги на Сокольихъ горахъ; лиственные роши встрѣчаются на равнинѣ и подлѣ рѣчекъ, притоковъ р. Сока. Въ Бугульминскомъ уѣзд. дѣса состоятъ изъ осины, березы лины, частью лиственницы, дуба, изрѣдка сосны и ели; особенно значительныя, по занимаемому ими пространству, дѣса находятся между рѣками: Тарханкою, Черемшаномъ и Икомъ, по долину р. Кондурчелю, чѣмъ ближе къ границамъ Казанской губ. и къ Мензелинскому уѣзду Оренбургской, тѣмъ дѣса становятся гуще, высокоствольнѣе и занимаютъ обширнѣйшія пространства. Въ Бугуруславскомъ уѣзд., роши лиственныхъ деревьевъ кое гдѣ разбросаны по долинамъ рѣкъ: Сока, Сургута, Кинеля, особенно въ верховьяхъ рѣки Савруши и вблизи границъ Бугульминскаго уѣзда. Въ Бузулукскомъ уѣзд. замѣчательнъ извѣстный Бузулукской боръ, которой занимаетъ пространство въ длину 48 верстъ, а въ ширину до 25 вер. Онъ находится между с. Ждановымъ, д. д. Александровской, Карачевской и другими; южная сторона его подходитъ къ побережью р. Самары; въ немъ протекаетъ рѣчка Боронка. Въ этомъ бору растутъ: сосна,

(\*) См. Самарск. губернская вѣдомости 1854 г. № 28.





береза и осина; на опушках встречаются кустарники дуба, липы, клена и друг. породы.

Въ *Николаевскомъ* уѣзд. лѣсу не много, но составъ его разнообразѣе; по дугамъ Волги и Иргиза растутъ: тополь, вязъ, осокорь, ильма, черемуха, рябина, таволга; изрѣдка сосна, лиственница и др. Въ *Ново-Узенскомъ* уѣзд., тѣ же роды деревьевъ, только въ очень не большомъ количествѣ, разбросаны рѣдкими рощами по берегамъ Волги, Еруслана и Узеней; въ степяхъ, у овраговъ, находятся кустарники вишня, дикаго миндаля, вереса, можжевельника и, около озеръ, камышъ, замѣняющій здѣсь и строевой и дровяной лѣсъ.

На казенной фермѣ, заведенной съ 1845 г. въ *Ново-Узенскомъ* уѣздѣ вѣдомствомъ государственныхъ имуществъ, дѣлали опыты разведенія разныхъ родовъ деревь, но до сихъ поръ еще мало успѣшно.

### Пчеловодство.

*Пчеловодствомъ* занимаются нѣкоторые изъ жителей г. Самары, разводи улья по окрестнымъ городу рощамъ; удѣльные крестьяне Ставропольскаго уѣзда, помѣщики и крестьяне въ Бугульминскомъ и частью въ Бугурусланскомъ уѣзд., въ единодѣрческихъ Иргизскихъ монастыряхъ Николаевскаго уѣзда, и пробывали нѣсколько при Новоузенской, казенной фермѣ; въ особенности пчеловодство распространено въ мѣстахъ по р. Черемшану, въ лѣсныхъ дачахъ, занимаемыхъ приказами удѣльнаго вѣдомства: Новомалыклинскимъ, Тинарскимъ, Уренскимъ и частью Колмасарскимъ, гдѣ есть хозяева, имѣющіе до 500 и болѣе ульевъ, или пней. Но вообще можно сказать, что пчеловодство не распространено между крестьянами въ значительной степени; правильно устроенныхъ пасѣкъ нѣтъ, да и медъ и воскъ собирается только въ пропорціи собственно для домашняго употребленія, а избытокъ продается на соседнихъ и мѣстныхъ базарахъ; иные занимаются пчеловодствомъ не изъ выгоды, а единственно по охотѣ. Цена меда бываетъ различная, смотря по качеству его, отъ 3 до 5 руб. сер. за пудъ, а воска отъ 10 до 15 руб. сер. за пудъ; въ 1853 году медъ продавался отъ 4 до 7 руб. за пудъ, а воскъ около 15 руб. серебромъ.

Въ губерніи считается до 10,000 ульевъ, которые по меньшей мѣрѣ даютъ чистой пользы до 10,000 руб. сер. Улья обыкновенно выставляются послѣ Благовѣщенія; пчелы роятся около Пльина дня; медъ собираютъ въ сентябрѣ. Изъ каждаго улья, вынимается отъ 30 до 40 фунтовъ. На зиму зарываютъ улья въ ямы.

Башкиры занимаются пчеловодствомъ иначе, особенно тѣ, кото-



рые имѣютъ лѣсныя дачи; они обыкновенно выбираютъ высокое дерево и выдалбливаютъ въ стволѣ оного пустоту, или колоду, для пчелъ, на четырехъ или пяти саженой высотѣ отъ земли, для безопасности отъ, лакомыхъ на медъ, медвѣдей; такая ямина въ деревѣ называется *барятско*; она задѣлывается толстою доскою, обмазанною кругомъ глиною, а въ серединѣ и во всю длину ея прорубается щель, тоже заколоченная простымъ обрубкомъ, оставляя только небольшое круглое отверстіе, въ которое и налетаютъ послѣ пчелы. Съ половины августа, медъ изъ борторъ выбирается, исключая только необходимое количество для корму пчелъ на зиму. Стенные Башкиры ставятъ улья на огородахъ.

*Шелководства* въ Самарской губерніи не производится, если не считать садъ тутовыхъ деревьевъ братьевъ Ревкъ, разведенный ими около иностранной колоніи Шафтаузенъ, въ Николаевскомъ уездѣ, въ которомъ, пять лѣтъ тому назадъ, считалось до 3,000 шелковичныхъ деревъ, давшихъ съ 1828 г. по 1845 г. около 96 пудовъ шелку. Пыль и это заведеніе пришло въ упадокъ, по дороговизнѣ его содержанія, отъ высокой цѣны здѣсь на работу и отъ постоянного, послѣднія пять лѣтъ, неурожая коконовъ, вслѣдствіе климатическихъ причинъ. При казенной, Новоузенской фермѣ предполагаютъ сдѣлать опыты шелководства.

### Рыболовство.

Въ рѣчныхъ водахъ, принадлежащихъ Самарской губерніи, замѣчательная рыбнпромышленность производится только въ Волгѣ и въ устьяхъ рѣкъ: Майны, Сока, Самары и Привза; изъ всѣхъ этихъ рыболовныхъ дачъ только седьмая часть принадлежитъ помѣщикамъ, остальное — казнѣ и удѣльному вѣдомству, и составляетъ оброчныя статьи. Замѣчательнѣйшія изъ нихъ находятся по Волгѣ, съ принадлежащими къ ней воложаками, озерами, протокъ и вообще на заливныхъ мѣстахъ, въ такъ называемыхъ займищахъ, куда заходятъ рыба въ большомъ количествѣ, въ весеннее половодье. Ловни по Волгѣ, подвѣдомственные Самарской удѣльной конторѣ, простираются отъ дачъ, принадлежащихъ помѣшнику Давылову, чрезъ приказъ Новокустачевскій, Екатеринскій, Преображенскій и Пискальскій, до дачъ его же, г. Давылова, что въ верстахъ 25 ниже г. Ставрополя, а всего на пространствѣ верстъ на 120. Потомъ, противъ г. Сенигиля, въ дачахъ пригорода Благо—Ира, Крестово-Городищенскаго приказа, примѣрно на протяженіи по теченію Волги около 25 верстъ. Остальное пространство рыболовныхъ дачъ, исключая отведенныхъ разнымъ



лицамъ, противъ г. Самары и Ставрополя, принадлежитъ вѣдомству государственныхъ имуществъ, которое, какъ и удѣльная контора, отдаетъ свои участки обыкновенно съ торговъ на арендное содержаніе, а помѣщики, — по взаимнымъ условіямъ съ арендаторами. При казенныхъ торгахъ, цѣны на оброчныя статьи, время отъ времени, повышаются и тѣмъ увеличиваютъ доходы казны; а какъ всѣ рыболовныя казенныя дачи отдаются большими участками, то капиталисты берутъ ихъ въ большомъ количествѣ и потомъ, раздробляя ихъ по своему усмотрѣнію, отдаютъ мѣстнымъ рыбопромышленникамъ съ большою для себя выгодною.

Рыболовныя снасти, употребляемыя по рѣкамъ Волгѣ, Самарѣ и Иртызу и въ принадлежащихъ къ нимъ урочищахъ, суть преимущественно: невода, плавныя сѣти, ветеля, морды, вайды и проч. Роды рыбы, доставляющіе самый прибыльный ловъ, суть: стерлядь, судакъ, окунь, щука, осетръ, сомъ, изрѣдка попадаются бѣлая рыба, бѣлуга и проч.; кромѣ количества рыбы, расходящагося на мѣстное употребленіе, значительнѣйшая часть оной, сохраняется лѣтомъ въ садкахъ, также въ особо загороженныхъ прудахъ и, по первому зимнему пути, рыба средняго качества отиравается въ Казань, Самару и Пензу, а лучшая — въ Москву.

Самая удачная ловля неводами бываетъ вскорѣ по закрытіи рѣки льдомъ и въ маѣ мѣсяцѣ. Лѣтомъ, по сбытіи воды, ловятъ рыбу удочками, бьютъ остями, лучатъ и проч. На Самарскихъ ватагахъ работаетъ до 4,000 чел. изъ которыхъ каждый получаетъ до 35 р. с. въ лѣто.

Цѣна рыбъ на мѣстѣ слѣдующая: 30 фунтовая стерлядь отъ 25 до 30 и болѣе руб. сер., фунтъ судака и окуней отъ 12 до 26 коп. сер. щука и разная мелкая рыба отъ 3 до 7 коп. сер. и фунтъ осетра отъ 30 до 40 руб. сер. за пудъ.

Изъ Уральска, транзитомъ, мимо г. Самары, провозятся зимой значительные транспорты рыбы.

Общій итогъ выручки за рыбу здѣшнюю простирается до 20 р. серебромъ.

### *Завроловство и птицеводство.*

Въ предѣлахъ Самарской губерніи завроловство весьма незначительно: только въ лѣсахъ Ставропольскаго уѣд., частію Бугульминскаго и Бугурусланскаго, водятся иногда медвѣди, куницы, бѣлки и горностаи, которые предпочтительно заходятъ въ здѣшній край изъ Уральскаго хребта и изъ лѣсовъ Казанской губерніи, но Чуваши и



Мордва страстные звѣропромышленники; они часто уходятъ за предѣлы губерніи, гдѣ бьютъ звѣтей изъ винтовокъ, а на медвѣдя иногда идутъ съ рогатиной; охота эта доставляетъ не столько выгоды сколько служитъ для удовольствія, а потому эту вѣтвь промышленности трудно и почти невозможно опредѣлить итогами. Лисицъ, зайцевъ и дикихъ козъ болѣе травятъ собаками, а куницъ, горностаевъ и сурковъ ловятъ капканами, или тенетами; волковъ и кабановъ, водящихся по губерніи, и предпочтительно въ стѣнахъ южной половины оной, особенно около р. р. Большаго и Малаго Узеней и близъ Камышь-Самарскихъ озеръ, бьютъ изъ ружей и травятъ собаками. Въ этихъ же стѣнахъ не рѣдко видятъ цѣлыя стада дикихъ козъ и даже табуны дикихъ лошадей; послѣдніе такъ сторожки, что ихъ весьма трудно подстеречь и поймать.

Не выдѣланная волчья шкура продается отъ 1-го до 2-хъ руб. сер. лисья отъ 50 коп. до 2-хъ руб. сер., бѣличья отъ 15 до 25 коп. сер. и кунья отъ 3 до 4 руб. сер.

Полевая птица здѣсь водится въ изобиліи, особенно тетерева, въ Самарскомъ и Бугурусланскомъ уѣз.; кулики близъ займищъ Волги, рѣбчики и куропатки въ Ставропольскомъ и Бугульминскомъ уѣздахъ, драфы, журавли и разнаго рода бекасы въ Бузулукскомъ, Самарскомъ, Николаевскомъ и Ново-узенскомъ уѣздахъ; перепелки и дупеляи вездѣ, а вальшнепы—близъ займищъ Волги, Самары и Иргиза. На рѣкахъ, озерахъ и заливахъ множество гусей, утокъ, лебедей, баклановъ, чашекъ и изрѣдка залѣтаютъ бабы. Цѣны на употребляемыхъ въ пищу птицъ слѣдующія.

За тетерева	отъ 18 до 20	коп. серебромъ.
— драфу .	— 30 — 50	— —
— пару рѣбчиковъ	12 — 18	— —
— пару куропатокъ	17 — 20	— —
— — перепелокъ	5 — 8	— —
— одного гуся .	15 — 20	— —
— пару утокъ .	10 — 15	— —

За пару дупелей, бекасовъ и десятокъ перепелокъ отъ 10 до 13 коп. серебромъ.

### Мелкіе промыслы.

Металлическія издѣлія производятся только на домашнихъ заводахъ, у не многихъ помѣщиковъ Ставропольскаго и Бугульминскаго уѣзловъ. Сталь вообще выдѣлывается хорошо, въ подражаніе дамаской; у Киргизовъ и Башкиръ есть свои мастера металличе-



скихъ издѣлій, которые предпочтительно занимаются украшеніемъ, разными насѣчками, конской сбруи, сѣдель и т. п., дѣлаютъ порядочные ножи, огнивы и проч. Другими ремеслами какъ то: столярнымъ, бочарнымъ, плотничнымъ, сапожнымъ, кожевеннымъ и проч. занимаются болѣе прѣзкіе мастера; а мѣстные жители, какъ извѣстно, занимаются земледѣіемъ, которое при благоприятныхъ обстоятельствахъ приноситъ имъ вѣрныя выгоды. По этому, всѣ рабочія силы употребляются здѣсь или на обработку полей или на уборку хлѣба; зимой же всѣ прибрежные къ Волгѣ жители заняты ссыпкою, привозимаго къ пристанямъ изъ разныхъ мѣстъ губерній, хлѣба въ амбары, а весной—изъ амбаровъ на суда. Этихъ, такъ называемыхъ *крючниковъ* сходится, къ этому времени, и изъ другихъ губерній болѣе 20,000 человекъ и всѣмъ достаетъ работы. Малороссіане и здѣсь занимаются чумачествомъ, перевоза соль съ Илецкой защиты и съ Эльтонскаго солянаго озера къ Волжскимъ пристанямъ. Вообще, въ Самарской губ., а особенно въ г. Самарѣ, въ окрестностяхъ его и всѣхъ другихъ мѣсть, складовъ хлѣбной торговли, и пристаней, круглый годъ замѣтна чрезвычайная дѣятельность; весь берегъ у пристаней бываетъ заваленъ лѣсомъ, который распиливаютъ на плахи, доски и брусья до 3,000 человекъ, приготовляя эти, строительныя и для разныхъ подѣлокъ матеріалы почти на всю губернію, куда они развозятся зимой, крестьянами, прибывшими къ пристанямъ съ хлѣбомъ. При такой, оживленной промышленности, всегда оказывается здѣсь недостатокъ въ работникахъ. Разумѣется, за всѣмъ тѣмъ, въ городахъ и селеніяхъ, есть кузнецы, кровельщики, печники, слесари, каменщики, а въ Бугурусланскомъ, Самарскомъ и частію въ Николаевскомъ уѣз., есть красильщики суконъ, шерстобиты и проч., но въ самомъ незначительномъ и необходимомъ числѣ; въ г. Самарѣ много и другихъ мастеровъ, или лучше сказать тамъ есть всѣхъ родовъ ремесленники, которые берутъ очень дорого за работу, потому что много имѣютъ заказовъ и, по недостатку соперованія, не боятся остаться безъ дѣла.

Деревенскія женщины, не ограничиваясь домашнимъ обихоломъ, ткутъ на продажу: полосушку, холстъ, рѣдину, вяжутъ носки, чулки и варьги, и сбываютъ ихъ на базарахъ и ярмаркахъ, а преимущественно, во всякое время, въ Самарѣ и другихъ приволжскихъ пристаняхъ. Многіе крестьяне заготавливаютъ на продажу огромное количество лаптей и доставляютъ ихъ тоже на Волгу. Расходъ на эту обувь всегда большой, особливо лѣтомъ.



## ФАБРИКИ И ЗАВОДЫ.

Название городов и селений, где находятся фабрики и заводы.	Какия фабрики и заводы и сколько ихъ.	На какую сумму выдѣляется товара.	Куда сбытъ производится.
		Рублн.	
Въ Самарѣ. . . .	Салотопенныхъ . . . 9	675,240	Въ С. Петербургѣ. Внутри губерніи. Въ верховые город. Въ г. г. Самару, Симбирскъ и Оренбургъ.  Внутри губерніи.  Внутри губерніи и въ Нижній-Новгор.  Внутри губерніи.  Въ Симбирскъ и внутри губерніи. Въ Нижній-Новгородъ, Казань и внутри губерніи. Въ Ниж. Новгородѣ Въ Казань.  Внутри губерніи  Въ г. г. Самару, Казань и Оренбургъ.  Въ г. Саратовъ.
	Кожевенныхъ . . . 4	21,200	
	Поташныхъ . . . 5	17,400	
	Мыловаренныхъ . . 3	19,915	
	Прядильныхъ . . . 3	13,200	
	Свѣчной восковой 1	9,350	
	Свѣч. сальныхъ . . 3	2,625	
	Чугунноплавильн. 1	1,620	
	Крахмальный . . . 1	360	
	Солодовенныхъ . . 2	405	
	Маслобойный . . . 1	990	
	Клеевыхъ . . . . . 3	525	
	Кирпичныхъ . . . 14	13,400	
	Циноваренный . . . 1	7,700	
Горшечныхъ . . . 3	313		
Въ Ставрополѣ. .	Кожевенныхъ . . . 2	710	
	Поташныхъ . . . 3	636	
Въ Бузулукѣ. . .	Крахмальный . . . 1	3,000	
	Салотопенный . . . 1	7,500	
	Свѣчной сальной. 1	3,400	
	Кожевенный . . . . 1	800	
	Клеевой . . . . . 1	700	
	Кирпичныхъ . . . . 8	8,000	
	Кожевенныхъ . . . . 9	7,860	
	Салотопенныхъ . . 8	21,000	
	Клеевой . . . . . 1	350	
	Поташный . . . . . 1	4,000	
Въ Бугуруслаиѣ .	Воскобойный . . . . 1	980	
	Салотопенныхъ . . 4	6,900	



*Самарскаго уѣзда.*

Въ с. Васильевскомъ . . . .	Суконная . . . . . 1	32,000	Въ Москву.
Въ с. Царевщинѣ.	Винокуренный . . . 1	33,100	Внутри губерніи.

*Ставропольскаго уѣзда.*

Въ с. Никольскомъ . . . .	Суконная . . . . . 1	42,160	} Въ казну, а остатокъ заоставкою въ г. Симбирскѣ.
Въ с. Городицахъ	Суконная . . . . . 1	42,048	
— — Мулловкѣ .	Суконная . . . . . 1	18,164	
— — Новомъ-Буяиѣ . . . .	Винокуренный . . . 1	}	} Были бездѣйствія.
— — Новиковкѣ .	Поташный . . . . . 1		
— — Вознесенскомъ . . .	Поташный . . . . . 1	257	} Въ Симбирскѣ.
Въ дер. Русской Борковкѣ . . . .	Поташныхъ . . . . . 2	942	
Въ с. Помракинѣ	Поташныхъ . . . . . 7	466	
— — Новомъ-Буяиѣ . . . .	Поташный . . . . . 1	2,000	
Въ дер. Урайкиной . . .	Поташный . . . . . 1	5,000	Въ Казань.
Въ с. Мелекесскомъ . .	Чугуноплавильн. 1	2,000	Внутри губерніи.

*Бузулукскаго уѣзда.*

Въ с. Борскомъ .	Кожевенный . . . . 1	750	} Внутри губерніи.
	Мыловаренный . . . 1	200	
	Салотопенный . . . 1	2,100	
— — Языковѣ .	Винокуренный . . . 1	23,625	
	Поташный . . . . . 1	2,472	
При дер. Марассы	Чугуноплавильн. 1	1,800	}
Въ с. Утевкѣ . .	Кирпичный . . . . . 1	160	

*Бузурусланскаго уѣзда.*

Въ с. Архангельскомъ . . .	Суконная . . . . . 1	85,116	Въ разныя губер.
— — Васильевкѣ	Суконная . . . . . 1	8,789	— Казань.
— — Багряшахъ	Суконная . . . . . 1	} 31,664	} — казну.
— сельѣ Исакѣ	Суконная . . . . . 1		



Въ с. Воскресенскомъ . . .	Суконная . . . . . 1	14,400	Въ Самарскую и Оренбургскую губерніи.
Въ с. Святодуховѣ . . . . .	Суконная . . . . . 1.	5,450	Въ казну и внутри губерніи.
— с. Саврушѣ . . . . .	Суковная . . . . . 1.	62,549	
— д. Неклюдовой . . . . .	Суковная . . . . . 1.		
— с. Степановѣ . . . . .	Суковная . . . . . 1.	23,090	
— — Покровскомъ . . . . .	Суконная . . . . . 1.	26,029	Въ разныя губерніи.
— с. Архангельскомъ . . . . .	Винокуренный . . . . . 1.	20,962	
— д. Подлѣсной	Винокуренный . . . . . 1.	25,037	Въ казну и внутри губерніи.
— с. Рычковѣ . . . . .	Поташный . . . . . 1.	5,000	Въ Казанскую губернію.
— — Дмитріевскомъ . . . . .	Поташный . . . . . 1.	2,215	
— слоб. Аманайкой . . . . .	Кожевенныхъ . . . . . 2.	617	Внутри губерніи.
— с. Богородскомъ . . . . .	Кожевенныхъ . . . . . 3.	3,829	
	Салотенныхъ . . . . . 2.	4,235	Въ Казань.
— с. Архангельскомъ . . . . .	Поташный . . . . . 1.	}	Эти заводы безъ дѣйствія.
— с. Вознесенскомъ . . . . .	Поташный . . . . . 1.		
<i>Бузульминскаго уѣзда:</i>			
Въ д. Елизаветиной . . . . .	Суковная . . . . . 1.	6,200	Внутри губерніи.
— д. Александровкѣ . . . . .	Суконная . . . . . 1.	12,400	Въ казну, въ Оренбургъ и внутри губерніи.
— с. Сулѣ . . . . .	Суконная . . . . . 1.	31,500	
— д. Павловкѣ . . . . .	Суконная . . . . . 1.	18,240	
При д. Урметевой . . . . .	Бумаго-оберточная . . . . . 1.	750	Въ Казань.
При д. д. Нагорной и Коремачевой . . . . .	Селитренный . . . . . 1.	363	Въ Москву.





Въ селѣцѣ Бого- словскомъ . . .	Мѣдноплавильн. . . 1.	3,271	Въ Казань и Ниж- ній-Новгородъ.
— селѣц. Петров- скомъ . . . . .	Винокуренный . . . 1.	39,111	} Въ казну.
— селѣц. Никола- евскомъ . . . . .	Винокуренный . . . 1.	28,917	
— селѣц. Варва- ринскомъ . . . . .	Винокуренный . . . 1.	42,015	
При селѣц. Пав- ловкѣ . . . . .	Винокуренный . . . 1.	Пущень въ дѣйствіе съ 30 ноября 1853 года.	
Въ селѣц. Никола- евскомъ . . . . .	Поташный . . . . . 1.	2,919	Въ Казань.
— селѣц. Алексан- дровскомъ . . . . .	Поташный . . . . . 1.	375	Внутри губерніи.
— селѣц. Павлов- кѣ . . . . .	Поташный . . . . . 1.	2,540	Въ Казань.
Въ лѣсныхъ да- чахъ, между д. д. Урметевой и По- лянскимъ Реду- томъ . . . . .	Поташныхъ . . . . . 2.	13,520	Въ Казань.
Въ д. Урастам- ковой . . . . .	Поташный . . . . . 1.	994	} Въ Нижний - Нов- городъ.
На дачѣ губер- нской секретарши Марковой . . . . .	Поташный . . . . . 1.	600	
При д. Альмете- вой . . . . .	Воскобойный . . . 1.	3,220	Въ Казань.

Итого, всѣхъ фабрикъ и за-  
водовъ (включая до 50 малозна-  
чительныхъ и 6 находящихся  
въ бездѣйствіи) . . . . . 166 1,591,242

*Примѣчаніе 1-е.* Издѣлія, вырабатываемыя на заводахъ виноку-  
ренныхъ, мыловаренныхъ, прядильныхъ, свѣчныхъ—сальныхъ, свѣч-  
номъ—восковымъ, чугуно-плавильныхъ, крахмальныхъ, солодовен-  
ныхъ, маслѣбойномъ, клеевыхъ, кирпичныхъ, пивоваренныхъ и гор-  
шечныхъ, преимущественно употребляются внутри губерніи; издѣ-  
лія же, производимыя на фабрикахъ бумаго-оберточной и сукон-



ныхъ и заводахъ: селитренномъ, кожевенныхъ, салотопенныхъ, поташныхъ и мѣдно-плавильномъ сбываются въ другихъ губерніяхъ и идутъ въ города: Симбирскъ, Саратовъ, Казань, Нижній-Новгородъ, Москву и другіе.

*Примѣчаніе 2-е.* Казенныхъ фабрикъ и заводовъ въ губерніи нѣтъ.

Мельницъ вѣтранныхъ и водяныхъ очень много въ губерніи, но на нихъ вымалывается мука только для снабженія мѣстныхъ жителей, и очень незначительное количество для сбыта за предѣлы губерніи.

## Торговля.

### Внутренняя.

Внутренняя торговля преимущественно проявляется на ярмаркахъ и базарахъ. Главный предметъ торговли на ярмаркахъ составляютъ въ городахъ: шелковыя, шерстяныя, бумажныя, льняныя, пеньковыя, металлическія и другія мануфактурныя издѣлія, частью овощной и маскательный товаръ и лошади, а въ селеніяхъ, кромѣ крестьянскихъ потребностей, — предметы мѣстной производительности, какъ то: рогатый скотъ, лошади, шерсть, кожа, сало, холстъ, мѣдь, масло, коровье и добываемое изъ подсолнечника и пр. Товары сіи идутъ для туземнаго потребленія, исключая производительность мѣстную, отправляемую въ обѣ столицы, сосѣдственныя губерніи и на Нижегородскую ярмарку.

Лѣтомъ и осенью, болѣе пригоняютъ скотъ, особенно табуны и косяки лошадей болѣе Башкирскихъ, въ Бугурусланскій и Бугульминскій уѣзды, а въ южной половинѣ губерніи — Киргизскихъ и Калмыцкихъ; въ Ставропольскій — Татарскихъ, или Казанскихъ, въ Самарскій — заводскихъ, а въ Бузулукскій — по немногу всѣхъ означенныхъ породъ. Осенью, съ сентября мѣсяца, начинается увеличиваться подвозъ на городскіе базары и деревенскія ярмарки хлѣба (пшеницы,) скупаемаго капиталистами для немедленнаго отправленія части оного черезъ Самарскую и другія Волжскія пристани въ Казань. Остальное количество ссыпается въ амбары во ожиданіи зимняго пути, съ наступленіемъ котораго, около начала декабря, отправляется какъ этотъ, такъ и еще въ болѣе значительномъ количествѣ вновь закупленный хлѣбъ въ Самару, Балаково, Екатериновку, Майну, Барановку, Покровскую слободу и другія Волжскія пристани. Цѣлый декабрь и потомъ половина января и февраля, изъ центральныхъ и восточныхъ селеній губерніи, почти непрерывно тянутся къ этимъ



пунктамъ обозы съ пшеницею, просомъ, ячменемъ, овсомъ, саломъ, шерстью, поташемъ и другими произведеніями. Въ концѣ марта и въ апрѣлѣ, идетъ нагрузка на суда: въ это время набережныя на пристаняхъ, особенно въ Самарѣ, кишатъ народомъ. Съ мая мѣсяца и во все время навигаціи, приплываютъ къ этимъ же пристанямъ разныя суда и лодки съ верховыхъ пристаней, нагруженные посудою, деревянными подѣлками, бакалейными, панскими и разными другими товарами. Большая часть купленного изъ нихъ отсылается, гужемъ, во все мѣста губерніи, на деревенскія ярмарки и базары внутреннихъ городовъ; много вѣзд этой идетъ также транзитомъ въ Уральскъ и Оренбургъ. Съ убылью вешней воды, приплываются съ рѣкъ Камы и Ветлуги соймы и бѣляки съ строевымъ лѣсомъ, который съ пристаней отправляется гужемъ въ разныя мѣста губерніи, иногда за 60, 70 и болѣе верстъ. Въ это же время доставляютъ съ Жигулинскихъ и Сокольныхъ горъ: камень (лещадной, мелальной и цокольной), известку, алебастръ, желѣзо съ разныхъ заводовъ и друг. Въ сентябрѣ и октябрѣ привозятъ изъ низовыхъ мѣстъ Волги, изъ Астрахани и Саратова, плоды, арбузы, дыни, огородные овощи и рыбу, которой большую и лучшую часть отправляютъ до Нижняго-Новгорода — Казани.

## В Ъ Д О М О С Т Ъ

Оборотамъ на ярмаркахъ, въ 1853 году.

Названіе ярмарокъ.	Гдѣ и когда бываетъ ярмарка.	На какую сумму привезено товаровъ.	На какую сумму продано.
<i>Въ Самарѣ.</i>			
Сборная . . . . .	Съ воскресенья на второй недѣлѣ великаго поста въ теченіи 10 дней . . . . .	279,665 р.	85,590 р.
Казанская . . . . .	Съ 8 по 15 іюля . . . . .	175,803 р.	49,785 р.
Крестовоздвиженская . . . . .	Съ 14 по 24 сентября . . . . .	265,750 р.	106,557 р.
Петровская . . . . .	Въ г. Ставрополѣ 27 іюля . . . . .	26,000 р.	9,100 р.
<i>Въ г. Бузулукѣ.</i>			
Петровская . . . . .	29 іюня . . . . .	30,952 р.	19,040 р.
Покровская . . . . .	1 октября . . . . .	92,540 р.	37,565 р.



## Въ г. Бузурусланн.

Пятницкая . . . . .	Со дня 10 пятницы въ теченія семи дней . . . . .	39,870 р.	15,000 р.
Семеновская . . . . .	Съ 1 по 8 сентября . . . . .	115,689 р.	50,000 р.

## Въ г. Бузулянь.

Казанская . . . . .	Съ 8 по 11 июля . . . . .	22,750 р.	8,270 р.
Воздвиженская . . . . .	Съ 14 по 21 Сентября . . . . .	279,800 р.	120,950 р.

## Въ г. Николаевскъ.

Средокрестная . . . . .	Съ воскресенья на третью ей недѣль великаго поста, въ теченіи семи дней . . . . .	120,463 р.	51,760 р.
Вознесенская . . . . .	Со дня вознесенія въ теченіи семи дней . . . . .	50,987 р.	13,085 р.
Спасовская . . . . .	Съ 1 по 7 августа . . . . .	274,595 р.	99,527 р.
Покровская . . . . .	Въ г. Новоузенскъ, съ 1 по 14 октября . . . . .	715,618 р.	100,154 р.

## Самарскіи уезда.

Васильевская . . . . .	Въ Зубовкѣ, съ 30 января по 7 февраля . . . . .	4,028 р.	1,156 р.
Троицкая . . . . .	Въ с. Каменкѣ, съ 18 по 21 мая . . . . .	Съѣзда не было.	
Троицкая . . . . .	Въ с. Екатериновкѣ 22 мая . . . . .	25,000 р.	6,000 р.
Девятая пятница . . . . .	Въ с. Бобровкѣ 3 июня . . . . .	2,300 р.	500 р.
Троицкая . . . . .	Въ с. Зубовкѣ со дня Троицы въ теченіи восьми дней . . . . .	Съѣзда не было.	
Владимірская . . . . .	Въ д. Березовкѣ, въ день 8 пятницы послѣ пасхи . . . . .	Съѣзда не было.	
Владимірская . . . . .	Въ с. Русской Селильбѣ, въ день 8 пятницы послѣ пасхи . . . . .	155 р.	48 р.
Богородская . . . . .	Въ с. Богородскомъ, Моисѣевка тожъ, въ іюнь мѣсяцѣ . . . . .	10,882 р.	4,700 р.
Десятая . . . . .	Въ с. Липовкѣ, со дня 1 Оятыницы, въ теченіи семи дней . . . . .	27,474 р.	8,927 р.



Петропавловская . . . . .	Въ Дубовомъ Уметѣ, 29 июня . . . . .	450 р.	150 р.
Козьмодемьянская . . . . .	Въ с. Студенцѣ 1 июля.	Съѣзда не было.	
Дмитріевская . . . . .	Въ с. Богородскомъ Моисѣевка тожъ съ 18 по 25 сентября. . . . .	462 р.	160 р.
Покровская . . . . .	Въ с. Липовкѣ; съ 1 по 8 октября . . . . .	1,028 р.	226 р.
Никольская . . . . .	Въ с. Екатериновкѣ 6 декабря . . . . .	13,000 р.	2,800 р.
<i>Ставропольскаго уезда.</i>			
Казанская . . . . .	Въ пригородѣ Ерык- линскѣ, 8 июля . . . . .	4,500 р.	3,500 р.
Покровская . . . . .	Въ с. Никольскомъ, съ съ 1 по 3 октября . . . . .	13,793 р.	4,689 р.
Никольская . . . . .	Въ с. Мелекесскомъ съ 1 по 8 декабря . . . . .	84,694 р.	80,294 р.
<i>Бузулукскаго уезда.</i>			
Воскресенская . . . . .	Въ с. Алексѣевкѣ, въ четвертое воскресенье великаго поста . . . . .	25,345 р.	11,219 р.
Пятницкая . . . . .	Въ дер. Гаврило-Архан- гельской въ день 8 пя- тницы послѣ пасхи . . . . .	Съѣзда не было.	
Вознесенская . . . . .	Въ с. Зуевкѣ, въ день вознесенія . . . . .		
Вознесенская . . . . .	Въ с. Яшкинѣ, въ день вознесенія . . . . .		
Троицкая . . . . .	Въ с. Алексѣевкѣ, въ день сошествія Св. Духа . . . . .	18,213 р.	7,103 р.
Троицкая . . . . .	Въ кр. Топкой, въ день Св. Троицы . . . . .	Съѣзда не было.	
Троицкая . . . . .	Въ с. Любимовкѣ, въ день Св. Троицы . . . . .	1,500 р.	650 р.
Девятая Пятница . . . . .	Въ с. Грачевкѣ, въ день 9 пятницы послѣ пасхи.	10,236 р.	3,584 р.
Десятая Пятница . . . . .	Въ с. Утевкѣ, въ день 10 пятницы послѣ пасхи . . . . .	7,772 р.	3,169 р.



Владимірская . . . . .	Въ с. Борскомъ, 23 іюня.	48,460 р.	5,468 р.
Тихвинская . . . . .	Въ с. Языковъ, 26 іюня.	7,000 р.	860 р.
Петровская . . . . .	Въ с. Логачевкѣ 29 іюня.	Съѣзда не было.	
Казанская . . . . .	Въ с. Жлановъ, 8 іюня.	7,143 р.	2,249 р.
Іоновская . . . . .	Въ с. Большой Мелышевкѣ 15 іюня.	10,300 р.	1,060 р.
Смоленская . . . . .	Въ с. Державинъ 28 іюля . . . . .	8,000 р.	650 р.
Ромашкинская . . . . .	Въ с. Ромашкинъ, 8 сентября . . . . .	2,120 р.	840 р.
Воздвиженская . . . . .	Въ с. Съѣземъ 14 сентября . . . . .	5,832 р.	2,452 р.
Безъимянная . . . . .	Въ с. Любимовкѣ 23 сентября . . . . .	Съѣзда не было.	
Сергіевская . . . . .	Въ с. Борскомъ 25 сентября . . . . .	80,000 р.	16,700 р.
Дмитровская . . . . .	Въ кр. Елшанской, 9 октября . . . . .	Съѣзда не было.	
Безъимянная . . . . .	Въ с. Любимовкѣ 10 октября . . . . .		
Казанская . . . . .	Въ с. Баклановкѣ, 22 октября . . . . .		
Казанская . . . . .	Въ с. Тощкомъ, 22 октября . . . . .		
Михайловская . . . . .	Въ с. Романовкѣ 8 ноября . . . . .		
Михайловская . . . . .	Въ с. Яшкинъ, 8 Ноября . . . . .		
Никольская . . . . .	Въ с. Зуевкѣ, 6 Декабря . . . . .		
Никольская . . . . .	Въ с. Грачевкѣ, 6 Декабря . . . . .	7,201 р.	8,331 р.

*Бугурусланскаго уѣзда.*

Вознесенская . . . . .	Въ сл. Кинельско-Черкасской, въ день вознесенія . . . . .	8,545 р.	3,645 р.
Воскресенская . . . . .	Въ с. Воскресенскомъ въ день 9 пятницы послѣ пасхи . . . . .	5,750 р.	2,105 р.



Исакиевская . . . .	Въ с. Исакияхъ съ 15 по 21 іюля . . . .	6,800 р.	5,655 р.
Петровская . . . .	Въ с. Богородскомъ, Пономарёвка тожъ съ 29 іюня по 1 іюля . . .	24,930 р.	10,650 р.
Петровская . . . .	Въ с. Покровскомъ, Сосновка тожъ, 29 Іюня	7,380 р.	1,650 р.
Сергіевская . . . .	Въ упраздненномъ городѣ Сергіевскѣ, одноподневная 8 іюля . . .	6,400 р.	3,450 р.
Ивановская . . . .	Въ сл. Кинельско-Черкасской съ 29 іюля по 30 августа . . .	14,174 р.	5,119 р.
Сергіевская . . . .	Въ упраздненномъ городѣ Сергіевскѣ, 25 Сентября одноподневная	7,740 р.	3,890 р.
Казанская . . . .	Въ дер. Баклановкѣ, 22 октября . . . .	Съѣзда не было.	
Михайловская . . . .	Въ дер. Петровкѣ, 8 ноября . . . .	Съѣзда не было.	

*Бузульминскаго уѣзда.*

Петровская . . . .	Въ с. Черемшанскомъ съ 29 іюня по 3 іюля.	4,482 р.	3,286 р.
Альметевская . . . .	Въ дер. Альметевой съ 20 по 23 декабря . . .	10,162 р.	6,220 р.
Чекаевская . . . .	Въ с. Чекаевѣ; 15 декабря на 1 день . . .	2,178 р.	1,523 р.
Новодубенская . . . .	Въ селѣ Новодубенскомъ . . . .	Съѣзда не было.	

*Николаевскаго уѣзда.*

Васильевская . . . .	Въ с. Новотулкѣ, съ 1 по 3 января . . . .	2,590 р.	309 р.
Стрѣтевская . . . .	Въ с. Новопокровскомъ съ 2 по 4 февраля . . .	14,420 р.	1,280 р.
Никольская . . . .	Въ с. Петровкѣ съ 9 по 12 мая . . . .	22,998 р.	6,530 р.
Никольская . . . .	Въ с. Большой Глушицѣ, съ 9 по 12 мая . . .	2,900 р.	490 р.



Троицкая . . . . .	Въ с. Балаковкѣ со дня св. Троицы въ теченіи 3 дней . . . . .	31,693 р.	9,896 р.
Троицкая . . . . .	Въ с. Березовой Лукѣ; со дня св. Троицы въ теченіи трехъ дней . . . . .	17,481 р.	2,991 р.
Ивановская . . . . .	Въ с. Березовомъ Ярѣ; съ 24 по 26 іюня . . . . .	1,241 р.	417 р.
Покровская . . . . .	Въ с. Марьинѣ съ 29 іюня по 2 іюля . . . . .	24,460 р.	996 р.
Казанская . . . . .	Въ с. Таволожкѣ; съ 8 іюня по 11 іюля . . . . .	18,898 р.	9,692 р.
Казанская . . . . .	Въ с. Любичкомъ съ 8 по 11 іюля . . . . .	1,571 р.	178 р.
Ильинская . . . . .	Въ с. Новопокровскомъ съ 20 по 24 іюля . . . . .	14,600 р.	4,900 р.
Усѣвская . . . . .	Въ с. Петровкѣ; съ 14 по 17 августа . . . . .	14,265 р.	8,700 р.
Александровская . . . . .	Въ с. Марьинѣ; съ 30 августа по 2 сентяб. . . . .	12,100 р.	899 р.
Сергѣевская . . . . .	Въ с. Березовой Лукѣ съ 5 по 7 сентября . . . . .	998 р.	248 р.
Рождественская . . . . .	Въ с. Таволожкѣ съ 8 по 11 сентября . . . . .	21,617 р.	11,960 р.
Воздвиженская . . . . .	Въ с. Березовомъ Яру съ 11 по 14 сентября . . . . .	1,990 р.	670 р.
Покровская . . . . .	Въ с. Новопокровскомъ, съ 1 по 30 октября . . . . .	29,400 р.	5,200 р.
Покровская . . . . .	Въ с. Большой Глушицѣ, съ 1 по 3 октября . . . . .	13,000 р.	970 р.
Безъмяниная . . . . .	Въ Колоніи Екатериштатѣ 16 марта и 12 октября . . . . .	33,176 р.	6,871 р.
Дмитріевская . . . . .	Въ с. Любичкомъ съ 26 по 28 октября . . . . .	1,415 р.	197 р.
Никольская . . . . .	Въ с. Марьинѣ, съ 6 по 8 Декабря . . . . .	12,900 р.	980 р.

*Новоузенскаго уѣзда.*

Безъмяниная . . . . . Въ с. Орловомъ Гаѣ,  
1 Марта . . . . .

Сѣзда не было.





Троицкая . . . . .	Въ с. Орловомъ Гаѣ въ день пятидесятницы.	Съѣзда не было.	
Успенская . . . . .	Въ с. Дьяковкѣ съ 15 по 18 августа . . . . .	3,237 р.	1,789 р.
Успенская . . . . .	Въ с. Дергачахъ; съ 15 по 24 августа . . . . .	17,672 р.	5,326 р.
Предтеченская . . . . .	Въ с. Новорѣиномъ, съ 29 авг. по 8 сентября.	48,123 р.	10,232 р.
Безымянныя . . . . .	Въ колоніи Ровной, въ предпоследнее воскресенье до дня Сошествія Св. Духа и 8 сен.	130,000 р.	4,785 р.
Безымянная . . . . .	Въ колоніи Тонкоруповкѣ 21 сентября . . . . .	2,711 р.	1,179 р.
Крестовоздвиженская . . . . .	Въ кр. Узенѣ; съ 14 по 24 сентября . . . . .	13,248 р.	4,178 р.
Безымянныя . . . . .	Въ колоніи Краснопольѣ 24 июня и 29 сентября . . . . .	55,000 р.	7,200 р.
Безымянная . . . . .	Въ Колоніи Привальной, въ последнее воскресенье предъ днемъ Сошествія св. Духа и 7 Октября . . . . .	15,000 р.	17,751 р.
Вознесенская и Казанская . . . . .	Въ с. Александровомъ Гаѣ, со дня вознесенія въ теченіи 10 дней и съ 22 октября по 2 ноября . . . . .	87,579 р.	11,345 р.
Архангельская . . . . .	Въ с. Черобовѣ, 8 ноября . . . . .	Съѣзда не было.	
Никольская . . . . .	Въ слоб. Иловатомъ Ерикѣ съ 6 по 10 дек.	4,157 р.	1,210 р.
Никольская . . . . .	Въ с. Маломъ Узенѣ; съ 6 по 14 декабря . . . . .	32,187 р.	10,126 р.
Рождественская . . . . .	Въ с. Орловомъ-Гаѣ 25 декабря . . . . .	Съѣзда не было.	

Итого, на всѣхъ ярмаркахъ въ губерніи (не включая 25, на которыхъ съѣздъ не состоялся) въ оборотѣ было . . . . . 3,863,529 р. 4,135,556 р.



## Торговля вѣшняя.

Съ Апрѣля до Октября, т. е. во все время навигаціи, отправляются со всѣхъ пристаней нагруженные суда, сначала цѣлыми караванами въ Рыбинскъ, потомъ къ Нижегородской ярмаркѣ и, наконецъ въ Казань и Самбирскъ. Предметы *отпуска* изъ губерніи суть: пшевица, которой въ 1850 г. было вывезено 4,720,345 пудъ, по мѣстной цѣнѣ на 2,062,089 руб. сереб., да другихъ хлѣбовъ на сумму 24,421 руб. сер., сала 564,155 пудъ на 1,471,237 руб. сер., поташу на 60,000 руб. сер., скота прогнано на 45,000 руб., и соли провезено чрезъ губернію: съ Илецкой защиты 108,527 пуд. на 44,668 руб. сер., и съ Эльтонскаго озера до 600 пудовъ. *Привезено* на 93 судахъ разной величины и на 36 плотахъ товару всего на 433,607 руб. сер., главное бумажнаго товару на 55,965 руб. сер., сукна на 11,705 руб., ситцу на 8,850 руб., сахару на 55,065 руб., чаю на 25,700 руб., виноградныхъ вишъ на 25,500 руб., разной рыбы на 3,996 руб., табакъ и сигаръ на 3,942 руб., меду на 5,317 руб., различной посуды на 10,540 руб., льна и пеньки на 3,500 рублей, фруктовъ на 2,900 руб., помады и духовъ на 1,133 руб., чудочнаго товару на 8,650 руб., кубовой краски на 2,650 руб., солоду на 3,890 руб., бѣлизъ на 1,573 руб., москательныхъ товаровъ почти на 8,600 руб., муки ржаной на 8,500 руб., лѣсу разнаго на 12,300 руб. и проч.

Перевѣсъ видимо на сторонѣ отпускной торговли. *Транзитомъ* чрезъ Самарскую губ. идутъ изъ г. Уральска и Уральской линіи обозы съ рыбой (обыкновенно по зимнему пути), съ Илецкой защиты и съ Эльтонскаго озера—съ солью, съ Оренбургской линіи и изъ Гурьева—съ разными бухарскими, ташкенскими и хивинскими товарами; обратно подводны эти везуть въ Уральскъ: хлѣбъ, разную посуду, деревянныя подѣлки, панскіе, бокалейные и москательные товары (въ незначительномъ количествѣ и цѣности), рыболовныя снасти и проч. Въ Оренбургъ—предпочтительно бумажныя, шелковыя и другія мануфактурныя издѣлія для торговли съ Средней Азіей. По Волгѣ, мимо пристаней Самарской губ., въ низовья мѣста Саратовской и Астраханской губ. сплавляютъ: хлѣбъ, чугуны, желѣзо въ разныхъ видахъ, металлическія издѣлія, различные товары для сбыта въ Персію, на Кавказъ и Трухменію, лѣсъ строевой и дровяной и проч. Вверхъ по Волгѣ идутъ суда съ Персидскими, Кавказскими и другими Азіатскими товарами, съ рыбой, солью, фруктами, <sup>2</sup>кожами, <sup>2</sup>саломъ и проч. Товары, отправляемые, транзитомъ, сухопутно въ Орен-



бургъ, идутъ преимущественно по почтовымъ трактамъ; въ Уральскѣ же—по скотопроезнымъ дорогамъ, описаннымъ въ статьѣ о путяхъ сообщенія. Сколько же провозится транзитомъ товаровъ чрезъ Самарскую губ. свѣдѣній не получено.

## У. ОБРАЗОВАНОСТЬ.

### Религіозная.

Господствующая религія въ Самарской губерніи есть Православная Грекороссійская; исповѣдующіе оную жители этой губерніи преданы къ своей вѣрѣ и усердны къ исполненію постовъ и обрядовъ, на равнѣ съ жителями Великороссійскихъ губерній; но раскольническія секты здѣсь многочисленнѣе чѣмъ въ другихъ мѣстахъ Имперіи. (\*) Католики и Лютеране здѣшніе предпочтительно суть переселенцы изъ разныхъ мѣстъ Германіи, живущіе въ особыхъ колоніяхъ Николаевскаго и Ново-Узенскаго уѣзловъ. (\*\*) Татары—магометане тверды въ своей вѣрѣ; многіе знаютъ хорошо правила оной и строго воспитываютъ дѣтей въ заповѣдяхъ корана. Магометане Башкиры и Тевтяри не столь ревностны какъ Татары. Язычники: Мордва, Чуваши, Тевтяри и Черемисы вообще стоятъ на низшей степени образованности.

Въ губерніи православныхъ церквей каменныхъ 136, деревянныхъ 296 (въ томъ числѣ 4 единовѣрческія); монастырей 4, (изъ нихъ 3 единовѣрческіе); общинъ 2; молитвенныхъ домовъ и часовень, включая одинъ единовѣрческій молитвенный домъ 54. Сверхъ того, церквей Лютеранскихъ: каменныхъ 5, деревянныхъ 36; Римско-католическихъ: каменныхъ 2, деревянныхъ 14; мусульманскихъ мечетей 213 и идолопоклонническая кумирня (кереметь) деревянная 1; всего 763.

### Учрежденія.

Образованіе здѣсь еще не получило надлежащаго хода, какъ въ другихъ губерніяхъ; здѣсь нѣтъ губернской гимназіи и утвержденныхъ правительствомъ частныхъ пансіоновъ, а находятся слѣдующія гражданскія училища:

### Въ г. Самарѣ.

Уѣздное училище, гдѣ воспитываются (1851) всего 27 учениковъ.	
Приходское . . . . .	31 —

(\*) Вѣдомость о числѣ раскольниковъ въ Самарской губерніи приложена подъ № 10.

(\*\*) О числѣ иноувѣрцевъ смотри вѣдомость подъ № 11.



Въ г. Ставрополѣ одно училище (съ пригготовительнымъ классомъ); въ г. Бугурусланѣ одно уѣздное училищѣ, въ г.г. Бузулукѣ и Николаевскѣ по одному приходскому. Въ Ново-Узенскомъ уѣздѣ, въ школахъ, при учрежденной фермѣ вѣдомства Государственныхъ имуществъ, состоитъ 121 ученикъ. Въ Самарскомъ уѣздномъ имѣніи 18 сельскихъ училищъ; въ каждомъ изъ нихъ ежегодно обучаются по 30 человѣкъ изъ уѣздныхъ крестьянъ; всего учащихся, каждый годъ, до 540 человѣкъ. Кроме того, есть училища при окружныхъ правленіяхъ вѣдомства Государственныхъ имуществъ и у нѣкоторыхъ помѣщиковъ; во многихъ селеніяхъ, предпочтительно уѣзднаго вѣдомства, заведены женскія школы. Въ Магометанскихъ деревняхъ, при каждой почти мечети, есть школы, гдѣ учатъ муллы. (\*) Дворяне и чиновники Самарской губерніи имѣютъ право просить о приѣмѣ дѣтей ихъ въ Невлюевской кадетскій корпусъ, находящійся въ Оренбургѣ, въ Казанскій университетъ и въ гимназіи Саратовской губерніи, а дѣвчизъ—въ Казанской благородной институтъ.

Приблизительное отношеніе учащихся къ населенію по городамъ есть слѣдующее:

Въ г. Самарѣ . . . . .	1: 28
— — Ставрополѣ . . . . .	1: 25
— — Бугурусланѣ . . . . .	1: 40
— — Бузулукѣ . . . . .	1: 15
— — Николаевскѣ . . . . .	1: 30

*О заведеніяхъ Самарскаго Приказа Общественнаго призрѣнія и о числѣ призрѣваемыхъ въ нихъ.*

Названія заведеній	Число заведеній	Сколько человѣкъ въ теченіи года содержалось.		Въ 1853 году по симъ заведеніямъ было.			
		Мужскаго пола.	Женскаго пола.	Прихода.	Расхода.	Руб.	Коп.
Больница въ губернскомъ городѣ							
Самарѣ . . . . .	1	1,282	84	9,250	14	9,250	14
Больницы содержимыя на особыя суммы:							
Въ уѣздныхъ городахъ.							

(\*) При 16-ти мечетяхъ обучаются до 400 мальчиковъ, предпочтительно чтенію корана и письму на Татарскомъ языкѣ.



Въ Ставрополѣ . . . 1	250	21	2,065	15 <sup>1</sup> / <sub>4</sub>	1,396	89 <sup>1</sup> / <sub>4</sub>
— Бузулукѣ . . . 1	267	31	1,884	79 <sup>3</sup> / <sub>4</sub>	1,761	78 <sup>1</sup> / <sub>4</sub>
— Бугуруславѣ . 1	164	2	546	5 <sup>1</sup> / <sub>2</sub>	542	65 <sup>1</sup> / <sub>2</sub>
— Бугульмѣ . . . 1	169	8	1,747	52	1,532	77 <sup>1</sup> / <sub>4</sub>
— Николаевскѣ . 1	116	1	821	92 <sup>1</sup> / <sub>2</sub>	810	18 <sup>3</sup> / <sub>4</sub>
— Новоузенскѣ . 1	72	3	1,478	59 <sup>1</sup> / <sub>4</sub>	1,431	76
Итого . 6	1,038	66	8,544	40 <sup>1</sup> / <sub>4</sub>	7,476	5
Всего . . 7	2,320	150	17,794	54 <sup>1</sup> / <sub>4</sub>	16,726	19

*Примѣчаніе.* Въ уѣздныхъ городахъ больницы содержатся: въ г. Ставрополѣ изъ суммъ собственно больницѣ принадлежащихъ, а въ прочихъ—на счетъ городскихъ доходовъ.

О капиталахъ и денежныхъ оборотахъ этого приказа, въ теченіи 1853 г. видно изъ вѣдомости подл. № 12.

Оборотъ капиталовъ тюремныхъ комитетовъ показанъ въ вѣдомости подл. № 13.

#### Казенные доходы по губерніи:

Казенные доходы по губерніи, по смѣтѣ, составляютъ: а) податей со всѣхъ сословій, платящихъ оныя 1,611,298 руб. 51<sup>1</sup>/<sub>2</sub> коп., б) съ питейныхъ откуповъ по Николаевскому и Новоузенскому уѣздамъ 533,214 руб. 81<sup>3</sup>/<sub>4</sub> коп. (\*) в.) за оброчныя статьи 211,450 руб. 8<sup>1</sup>/<sub>4</sub> коп. и г.) разныхъ неокладныхъ сборовъ, какъ-то: за гербовую бумагу, паспорта, отъ купчихъ крѣпостей, почтоваго сбора, поенныхъ за казенные лѣса и проч. 87,890 р., всего 2,443,853 р. 41<sup>1</sup>/<sub>2</sub> к.

### ОПИСАНИЕ ГОРОДОВЪ И ЗАМѢЧАТЕЛЬНЫХЪ МѢСТЪ ВЪ ГУБЕРНИИ. (\*\*)

Губернскій городъ *Самара* находится подл. 53° 13' 28'' сѣверной широты и 67° 46' 14'' восточной долготы. Въ разстояніи отъ С. Петербурга на 1,635, отъ Москвы на 957, отъ Симбирска на 208 и отъ Оренбурга на 426 верстѣ. Городъ расположенъ на склону лѣваго берега Волги, при устьѣ р. Самары. 13 продольныхъ улицъ имѣютъ направленіе почти параллельное теченію Волги отъ сѣвера къ югу, и 14 поперечныхъ—къ р. Самарѣ, отъ сѣверо-во-

(\*) По прочимъ уѣздамъ доходы съ питейныхъ откуповъ поступаютъ за Симбирскую и Оренбургскую губерніи.

(\*\*) О числѣ жителей въ городахъ см. вѣдомость подл. № 4, а о числѣ церквей, домовъ и другихъ зданій вѣдомость подл. № 5 и объ ярмаркахъ на стр. 133.



стока къ юго-западу. Набережная Волги низменная и песчаная, покрывается, съ апрѣля до половины іюня, разливомъ вешней воды, а въ остальное время завалена лѣсомъ и дровами. Нагорный берегъ Самары, составляющій южную грань города, высокъ, крутоваръ и глинистъ. Кварталовъ въ городѣ 102; подъ городомъ занято земли 588 дес. 1,605 саж., длина города отъ сѣвера къ югу 1,742 саж., ширина до 800 саж. По вновь составленному плану г. Самары, предполагается занять постройками присутственныхъ мѣстъ, общественныхъ и обывательскихъ домовъ еще до 388 дес. 795 саж.; тогда прибавится 49 кварталовъ.

За р. Самарою, на луговой ея сторонѣ расположено предмѣстье города, состоящее изъ нѣсколькихъ кривыхъ улицъ; въ вешнее поводье, это предмѣстье почти все покрывается водой, и тогда учреждается перевозъ въ досчаникахъ и лодкахъ; съ убылью же воды, около половины іюня, при самомъ устьѣ р. Самары, наводится живая мостъ. Въ южной части означеннаго предмѣстья выстроено 6 салотопенныхъ, кожевенный и поташный заводы. Предмѣстье это предполагается уничтожить, а занимаемое имъ мѣсто предоставить для устройства заводовъ и фабрикъ.

Въ сѣверо-восточной части города существуютъ остатки вала нѣкогда бывшей тутъ крѣпости; нынѣ они представляютъ неправильный четверо-угольникъ безъ бастіоновъ; площадь этой крѣпости заключала 8,821 квад. саж.

Гербъ города Самары, представляетъ: бѣлую дикую козу, стоящую на травѣ, въ голубомъ полѣ; щитъ герба увѣнчанъ золотою Императорскою короною.

Площади (три) и улицы въ городѣ не мощены. Особо устроеннаго гостинаго двора нѣтъ, а имѣются временныя лавки, выстроенныя въ центрѣ и въ разныхъ другихъ мѣстахъ и на площадяхъ города. При устьѣ р. Самары, на нагорномъ ея берегу и ввизу, у р. р. Волги и Самары, построены деревянные и частию каменные хлѣбные амбары, изъ которыхъ, весной, обыкновенно нагружаются суда, подходящія къ нимъ сколько возможно ближе и какъ позволить высота вешней воды.

Постоянное народонаселеніе города Самары постепенно увеличивается не только избыткомъ числа родившихся, надъ числомъ умершихъ, но и привискою къ городскому обществу купцовъ и мѣщанъ изъ другихъ мѣстъ и городовъ.

Мѣстоположеніе Самары живописное; но этотъ городъ страшно пострадалъ отъ сильныхъ пожаровъ 1850 и 1854 годовъ, изъ кото-



рыхъ, въ первомъ истреблено было 572 дома, а во время послѣдняго сгорѣло: каменныхъ домовъ 55, полукаменныхъ 15, деревянныхъ 80, за р. Самарою: 3 деревянныхъ и 4 салотопенныхъ завода. (\*)

Ширина р. Волги, противъ г. Самары, отъ 480 до 1,050 саж., глубина отъ 2 до 3 саж., р. Самара имѣетъ ширины, лѣтомъ, въ межень, близъ своего устья, отъ 50 до 65 саж., глубины отъ 1½ до 4 футовъ. Самарская же перебойна, или заливъ, имѣетъ глубины 1 футъ, а ширины 13 сажень.

Народу стекается обыкновенно на Сборную и Воздвиженскую ярмарки около 30,000 об. пола душъ, а на Казанскую до 20,000 д. об. пола. Сверхъ того въ г. Самару приходитъ, въ мартѣ, апрѣлѣ и маѣ, до 15,000 бурлаковъ и разныхъ рабочихъ: до въ июнѣ, июлѣ и августѣ проходить черезъ городъ, партиями, до 13,000 об. пола душъ для страдовыхъ работъ, а при всеобщемъ въ здѣшнемъ краѣ урожаѣ собирается здѣсь народу изъ другихъ губерній болѣе 20,000 чел. обоюго пола.

На собственное продовольствіе жителей г. Самары употреблено въ теченіе 1850 года:

Быковъ и коровъ . . . . .	5,100	штукъ.
Барановъ и овецъ . . . . .	50,400	—
Телятъ . . . . .	594	—
Свиней . . . . .	2,715	—

Всего же изъ этого продано 99,864 пудовъ, такъ, что на каждаго постоянного жителя приходится слишкомъ по 5 пудъ въ годъ. Кромѣ того въ г. Самару было пригнано и убито въ томъ же 1850 г. до 70,000 русскихъ и ордынскихъ барановъ, которыхъ мясо, заводчики здѣшнихъ салотопенныхъ заводовъ, солятъ во время осени и хранятъ до весны, когда приходятъ бурлаки и рабочіе на пашни; имъ-то продается почти все это количество.

Рыбы свѣжей въ годъ употребляется жителями также значительное количество; изъ 25,000 пудовъ, привезенной въ 1850 г. красной рыбы, зимой, изъ Астрахани и Саратова, только восьмая часть отправлена въ разныя мѣста Самарскаго и Ставропольскаго уѣз., все остальное было распродано городскимъ жителямъ Самары. Сверхъ того, большая часть жителей, въ каждую пятницу и субботу и въ учрежденные постные дни, ѣдятъ свѣжую стерлядь, судаковъ, лещей и проч. простой же народъ болѣе ѣстъ сушеную рыбу.

(\*) Самарскія губернскія вѣдомости 1851 г. № 21.



Вина, спирта и водки вышито въ г. Самарѣ въ 1850 году 25,269 ведеръ.

Муки привезено было и употреблено жителями: крупчатки 15,500 пудовъ, пшеничной 75,800, аржаной 40,900 п., на виѣшнюю продажу зерноваго хлѣба: пшеничнаго 1,024,000 пуд., ржаного 19,000, овса 120,000, гороху 12,000, ячменя 28,000 пудъ, шпена обыкновеннаго 17,000, крупъ 12,000 пудъ, и льнянаго сѣмя 16,000 пудъ; изъ этого числа употреблено жителями г. Самары на собственное продовольствіе: крупчатой муки 10,000, пшеничной 70,000, ржаной 3,000 пудъ, крупъ 8,500, овса 31,000, ячменя 1,600, гороху 240, шпена 9,000 пудъ. Остальное продано на вывозъ.

*Городское хозяйство Самары. (\*)*

Годы.	Расходъ.	Доходъ.
1849 . .	18,119 р. 74 <sup>3</sup> / <sub>4</sub> к. с.	18,311 р 23 <sup>3</sup> / <sub>4</sub> к. с.
1850 . .	17,230 — 8 <sup>1</sup> / <sub>4</sub> — —	14,541 — 46 <sup>1</sup> / <sub>2</sub> — —
1851 . .	19,343 — 95 <sup>1</sup> / <sub>4</sub> — —	19,702 — 31 <sup>1</sup> / <sub>2</sub> — —
1852 . .	17,414 — 82 <sup>1</sup> / <sub>2</sub> — —	20,150 — 26 — —
1853 . .	19,287 — 2 — —	25,546 — 44 <sup>1</sup> / <sub>2</sub> — —

Въ 1850 г. расходы превышали доходы, вѣроятно по случаю большаго пожара, постигнаго Самару 13 июня того года; нѣкоторыя предположенныя статьи дохода упали, а издержки изъ остатковъ прежнихъ лѣтъ потребовались чрезвычайныя.

Общій итогъ, предположенныхъ городскою думою и утвержденныхъ губернскимъ начальствомъ, *расходовъ* составляетъ 18,806 р. 29<sup>1</sup>/<sub>2</sub> к. предметы расходовъ составляютъ: содержаніе мѣстъ и лицъ городского управленія; содержаніе; городскихъ имуществъ и наемъ отъ города помѣщеній; наружное благоустройство города; издержки по военной части; содержаніе учебныхъ, благотворительныхъ и другихъ общественныхъ заведеній; уплата долговъ прежнихъ лѣтъ; мелочныя и непредвидѣнныя надобности; и наконецъ едновременныя расходы на разныя устройства, какъ то: взвозовъ съ р. Волги, очистку площадей, временныхъ каланчей и проч.

*Доходы* раздѣляются на два разряда: обыкновенные и чрезвычайные; къ первымъ относятся:

1) Городскія имущества и оброчныя статьи съ выгонныхъ и другихъ земель виѣ черты и въ чертѣ города, отводимыхъ подъ заводы, сады, пчельники, огороды, кузницы, мельницы, сѣнные покосы

(\*) См. Самарск. губ. вѣд. 1854 г. № 24.





сы, постройки домовъ, хлѣбопекарни, временныя и подвижныя лавки, складу лѣса, рыбныя ловли, въ водахъ городскихъ, каменоломни, городскіе вѣсы и мѣры.

Изъ этихъ источниковъ городъ извлекаетъ доходу до 10,448 р. 68 коп.

2) Сборъ съ владѣльческихъ имѣній предположенъ до 2,816 р. 86 $\frac{1}{2}$  коп.

3) Съ промышленниковъ 4,755 р. 63 к.

4) Налоги косвенныя 1,452 р. 50 к.

5) Съ питейнаго откупа 91 р. 44  $\frac{1}{4}$  к.

Доходы чрезвычайныя:

По раскладкѣ, на второе приходское училище, пособія 2,075 р. 1 коп.

Общій итогъ доходовъ 21,639 р. 2 $\frac{3}{4}$  (\*\*) коп.

Изъ этой суммы должны въ нынѣшнемъ 1854 году покрыться все расходы. За тѣмъ, въ остаткѣ будетъ 2,832 р. 73 $\frac{1}{4}$  коп.

Сверхъ сего городъ Самара имѣетъ капиталы:

Неприкосновеннаго . . . . . 304 р. 28 $\frac{1}{2}$  к.

Запаснаго съ процентами . . . . . 65,155 — 91 —

Оборотнаго . . . . . 1,502 — 40 —

Всего. . . 66,962 р. 60 коп.

Недвижки на городъ числятся 30,120 р. 10 коп. Большая часть ея накопилась съ обывательскихъ имуществъ и простирается до 22,989 руб. 33 $\frac{1}{2}$  коп.

Городъ Самара основанъ въ 1586 г. (\*\*) для защиты волжскаго края отъ дикихъ Ордынцевъ, при слияніи р. Самары съ Волгою, на правомъ берегу первой и на лѣвомъ, лугувомъ, послѣдней. Въ 1648 г. по повелѣнію Царя Алексѣя Михайловича это водвореніе Русскихъ обведено было землянымъ укрѣпленіемъ; для лучшей защиты еще устроили, вмѣсто передоваго поста, на разстояніи пятнадцати верстъ, вверхъ по рѣкѣ Самарѣ, на правомъ ея берегу, земляное укрѣпленіе бастионной системы, подъ названіемъ Землянаго городка, внаконѣцъ, отъ этого пункта, еще далѣе вверхъ по той же рѣкѣ и на томъ же берегу, близь устья р. Кинеля, соорудили Алексѣевскую крѣпостцу, огородивъ ее землянымъ валомъ, гдѣ тыномъ, а гдѣ и рогатками; остатки этихъ трехъ укрѣпленій замѣтны еще и до нынѣ.

(\*) Цыфра эта должна увеличиться по окончаніи года.

(\*\*) Самарскія губер. вѣдомости 1854 № 29.



Жители и гарнизоны означенныхъ крѣпостей, указами царей Иоанна и Петра Алексѣевичей, за усердную службу въ защитѣ противъ набѣговъ Ордынцевъ и согласно ихъ просьбѣ, награждены были землями 120,000 десятинъ, съ распределеніемъ каждому, сообразясь съ происхожденіемъ и занимаемою должностію, по военной и земской службѣ, а жителямъ—по ихъ усердію; что подтверждено было указами 1689, 1697 и 1700 годовъ. Въ 1780 г. 15 октября Высочайшимъ указомъ Самара возведена на степень особаго уѣзднаго города и 13 января 1781 г. въ ней открыты присутственныя мѣста. До того же времени, дѣлами Самары завѣдывали присутственныя мѣста, находившіяся въ Сызранѣ, а Самара считалась только военнымъ укрѣпленіемъ (\*).

Въ наказѣ 1700 г. сказано: что въ Самарѣ было просителей дворянъ, дѣтей боярскихъ, иноземцевъ, конныхъ и пѣшихъ стрѣльцевъ 575 человекъ, прочихъ же какъ то пушкарей, юртовыхъ казаковъ, посадскихъ и всякихъ чиновъ людей, жителей г. Самары, число не означено, а только поименовано.

1758 г. указомъ отъ 11 июля Самарскимъ казакамъ, въ сравненіе ихъ съ Оренбургскими, велѣно отвести за рѣкою Самарою 32,600 десятинъ близъ дачъ, пожалованныхъ упомянутыми указами Самарскимъ жителямъ. Съ 1769 г. эти огромные участки стали разъединяться; такъ изъ нихъ значительная часть пожалована была графу Орлову, князю Долгорукову, отведено къ селеніямъ Красному яру, Подовкѣ, Смышляевкѣ, а за рѣкою Самарою—къ деревнѣ Линитамъ. Въ 1798 г. всей земли, съ выгоною, въ Самарской городской дачѣ намежовано удобной 41,468 дес., 1,395 саж. Изъ нихъ на городской выгонъ опредѣленно 8,709 дес., 1,504 саж., разнымъ лицамъ 9,981 дес., 1,540 саж. и казакамъ Самарской станицы на 571 душу 17,130 дес., а остающіяся за тѣмъ 3,294 дес., 496 саж. тѣмъ же казакамъ на прибылыя души. Эти казанскія земли, за переводомъ всѣхъ казаковъ изъ Самары на Оренбургскую линію, поступили въ государственныя имущества. Въ 1800 г. въ г. Самарѣ считалось 4 церкви, домовъ было 640, лавокъ 9, жителей 1,280 д. м. п. Къ 1810 году дворовъ прибавилось 67, а жителей 648 д. м. п. Въ 1838 г., при снятіи по планъ строеній г. Самары, считалось 68 кварталовъ, изъ нихъ 13 мало застроенныхъ. Въ 1840 г. было церквей каменныхъ 3, деревян. 1, домовъ камен. 17, дерев. 1,251, лавокъ 120, заводовъ 16, жителей 6,544 м. п. Передъ пожаромъ въ 1847 г. было уже 62 кам. дома, 1,583 дер. хлѣбныхъ амбаровъ кам. 10, дерев. 223, лав. кам. 6 дер. 431.

(\*). Самарскія губери. вѣдомости 1853 № 22.



При общемъ увеличеніи города и лучшей обстройкѣ его, одни сады не распространяются, не заводятся вновь, даже мало поддерживаются прежніе; изъ нихъ всего 6 садовъ въ городѣ; самый лучший называется Сруковскій; это садъ общественный.

Главный предметъ торговли здѣшняго купечества во первыхъ хлѣбъ, потомъ сало, частію продажа лѣса и шелестивыхъ товаровъ. Главные торговцы и капиталисты, круглый годъ, скупаютъ пшеницу, преимущественно бѣлотурку, на базарахъ и, по предварительному договору съ помѣщиками и крестьянами—на самыхъ мѣстахъ. Съ ноября же, когда кончается главный умолотъ и устанавливается зимній путь, начинается непрерывный подвозъ хлѣба въ городъ; тогда произволится главная закупка онаго и сѣянка пшеницы въ амбары. Слобода за р. Самарою ежедневно бываетъ наполнена прѣзжающими крестьянами изъ Бузулукскаго и предпочтительно изъ Николаевскаго уѣз., обозы же изъ Ставропольскаго, Самарскаго и Бугурусланскаго уѣз. останавливаются болѣе въ сѣверной части города. Весной, при вскрытіи Волги, (\*) а нѣкоторые и ранѣе, нагружаются заподряженные суда, преимущественно подчалки и коноводныя машины (а съ 1851 года хозяева стали охотѣе отдавать свои клада на баржи парходовъ), и съ открытіемъ навигаціи, отправляютъ пшеницу, сало, поташъ и прочіе грузы, сначала въ Рыбинскъ, потомъ, лѣтомъ, болѣе разнородную кладь—на Нижегородскую ярмарку, а осенью—въ Казань. Въ 1850 г. отправлено было изъ Самары до 950,000 четв. пшеницы, на 136 расшивахъ, 15 коноводныхъ машинахъ съ 34 ихъ подчалками, 4 парходахъ съ 9 ихъ баржами, и на 1 конной паровой машинѣ съ 3 баржами. Кромѣ Самарскихъ купцовъ, еще въ значительнѣйшемъ размѣрѣ занимаются здѣсь хлѣбною торговлею Московскіе, Ярославскіе, Казанскіе, Нижегородскіе и другіе иногородные купцы. Весь оборотъ хлѣбной торговли въ Самарѣ, въ 1850 году, простирался на 4,226,705 р. сер. Лѣтомъ, въ межень, каждый день приходитъ къ Самарской пристани по нѣскольку плотовъ съ разнымъ строевымъ и дровянымъ лѣсомъ; въ 1850 году, приплавлено было соймъ и плотовъ на 65,000 р. с.

Многіе изъ Самарскихъ купцовъ и мѣщанъ сами занимаются хлѣбопашествомъ, снимая для этого, отъ временнаго управленія казенными землями, въ Самарской удѣльной конторѣ, участки, на которыхъ, посредствомъ наемныхъ рабочихъ, сѣютъ преимущественно пшеницу арнаутку и бѣлотурку; иные занимаются пчеловодствомъ

(\*) Въ 1850 г. Волга вскрылась 20 апрѣля, а р. Самара 19 апрѣля; стали первая 23-го, а послѣдняя — 14 ноября.



болѣе по охотѣ, чѣмъ изъ выгодъ, разводя пчелъ въ лѣсныхъ колкахъ, находящихся въ городскихъ дачахъ, которыя называются здѣсь пчельниками. Значительное число мѣщанъ выручаетъ деньги, выкаткою на берегъ съ плотовъ лѣса, а также шилкою и обтескою онаго.

Ремесленниковъ въ городѣ, въ 1850 г. считалось:

Серебряныхъ и золотыхъ дѣлъ мастеровъ и ихъ рабочихъ . . . . .		18 человекъ.
Портныхъ . . . . .		69 —
Сапожниковъ . . . . .		33 —
Кузнецовъ . . . . .		29 —
Столяровъ . . . . .		58 (*) —
Булочниковъ . . . . .		22 —
Хлѣбниковъ. . . . .		28 —

Итого . . . . . 257 человекъ.

*Военно-Историческія событія, относящіяся къ г. Самарѣ. (\*\*)*

*I. Видъ Заруцкаго на Самару.* Въ началѣ XVII вѣка, Атаманъ Буйной шайки Казаковъ Донскихъ и Запорожскихъ, Заруцкій, разбитый близъ Воронежа, на Дону, ушелъ къ Астрахани съ Мариною и сыномъ ея, рожденнымъ отъ Лже-Димитрія, и овладѣлъ ею.

Изъ Москвы посланы были противъ Заруцкаго Воеводы: Бояринъ Князь Иванъ Никитичъ Одоевскій и Околицкій Семенъ Васильевичъ Головинъ. Правительство предварительно писало увѣщательныя грамоты, отъ имени Царя, Собора Духовнаго, Бояръ и всякихъ чиновъ: на Донъ, Волгу, Яикъ, Терекъ, къ Ногаямъ и въ Астрахань, съ убѣжденіями не вѣрить измѣннику. Московскіе Воеводы въ Казани собирали войско и отъ себя писали въ тѣ же мѣста, писали даже къ Заруцкому, но онъ не внималъ воззваніямъ. Онъ веселился въ Астрахани, вольничалъ и смѣялся надъ Москвою, говоря: «знаю я Московскіе сборы: пока войска пойдуть съ Москвы, я успѣю взять Самару, да попытаюсь и надъ Казанью.» (\*\*\*)

Воеводы не скоро шли въ походъ изъ Казани съ собраннымъ войскомъ. Они получили вѣсть, что Заруцкій съ открытіемъ весны (1615), хочетъ идти на Самару. Чтобы пересѣчь ему путь къ Казани, они послали Стрѣлецкаго Голову Пальчикова съ 500 стрѣльцовъ.

(\*) Не смотря на такое значительное число столяровъ, здѣсь дорого заказывать мебель и не скоро можно получить оную.

(\*\*) Самарск. губер. вѣдомости 1853 г. № № 6 и 18.

(\*\*\*) Акты историческіе. Томъ III. № 248.



и велѣли сдѣлать укрѣпленіе на устьѣ р. Усы, противъ нынѣшняго Ставрополя, съ тѣмъ, чтобы наблюдать, какъ бы сверху, по Волгѣ, не прошла помощь къ Заруцкому, а въ случаѣ появленія передъ Самарою, помогать Самарскому Воеводѣ Димитрію Петровичу Пожарскому. Жители Самары и Воевода роптали на распоряженіе Московскихъ Воеводъ и писали къ нимъ, что Пальчиковъ съ Усы не можетъ подать помощи, если мятежникъ поступитъ подъ Самару, и просили отрядъ Стрѣльцовъ перевести въ Самару, гдѣ они будутъ гораздо полѣзше. Наконецъ, 17 Мая Царская дружина съ Воеводами приплыла въ Самару. Тутъ они опять остановились и завели переписку съ Казаками и Ногайцами, убѣждая тѣхъ и другихъ идти вмѣстѣ съ ними на Заруцкаго, который, пируя въ Астрахани, между прочимъ хлопоталъ о томъ, чтобы привлечь къ себѣ союзниковъ: Персидскаго Шаха, Турецкаго Султана и Ногайскаго Хана. Но походъ мятежника на Самару и Казань не состоялся. Вѣрные Астраханцы и казаки, коихъ терѣніе кончилось отъ жестокаго и буйнаго обращенія Атамана, возстали на него, и осалили его въ кремль: онъ бѣжалъ и ушелъ на Яикъ, откуда думалъ пробраться на Самару, пославъ впередъ отрядъ казаковъ для развѣдыванія путей. Стрѣлецкіе Головы Пальчиковъ и Овучинъ преслѣдовали мятежника, и уже тайво оцѣпили станъ его. Козаки, видя бѣду неминуемую и желая заслужить прощеніе, рѣшились выдать Головамъ своего Атамана, Марину и сына ея. Пальчиковъ отвезли въ Москву, гдѣ Заруцкій былъ посаженъ на колъ, сынъ Марины повѣшенъ, сама Марина умерла въ тюрьмѣ.

Опасность отъ мятежника грозила Самарѣ, но она миновалась. Въ то же время Самара не менѣе страшилась Ногайской Орды, которая послѣ паденія Золотой Орды, враждебно смотрѣла на нее и Саратовъ, черезъ 5 лѣтъ, послѣ Самары, основанный, тоже на лѣвомъ берегу Волги, для упроченія здѣсь Русскаго владычества. Ногаи успѣли уничтожить Саратовъ, близкій къ ихъ улусамъ, вскорѣ по основаніи его, но Провидѣніе спасло Самару.

*II. Набѣгъ Калмыковъ на Самару.* Въ 1639 году Калмыки, кочевавшіе по р. р. Торгуну, Еруслану и Узениамъ, задумали пробраться въ степей вверхъ по Волгѣ и напасть на Самару, которая хотя и была укрѣплена валомъ, рвомъ и тыномъ съ рогатками, но охранная стража была въ ней слаба и малочисленна. Самарскій Воевода, развѣдавъ о приближеніи хищниковъ, послалъ гонца въ Казань и просилъ подать ему помощь. Между тѣмъ, дикари окружили Самару, въ числѣ около 10 тысячъ, и подступили подъ нее. Жители заверлись въ крѣпости и все устремились на защиту. Едва только Калмыки



приблизятся къ укрѣпленію, съ башенъ въ нихъ стрѣляли изъ пушекъ и ружей. Долго жители Самары оборонялись, не зная покоя ни днемъ, ни ночью. Дикари не рѣшались на штурмъ, потому что они вооружены были холоднымъ только оружіемъ. Наконецъ, Русская рать изъ Казани привѣзла по Волгѣ и вслѣдъ за нею, сухимъ путемъ, прибыла конница, до пяти тысячъ Казанскихъ Татаръ, для спасенія Самары. Жители обрадовались. Изъ крѣпости дѣлались вылазки, наносившія вредъ непріятелю. Но рѣшительнаго снѣтія осады еще не было, пока не подошла Татарская конница. Вдругъ, съ востока, изъ лѣса, появилась она: со стѣны крѣпости увидела ее стража и ринулась изъ укрѣпленія на непріятеля: непріятель изумился. Куда бѣжать? Съ востока оцѣнила его конница, съ сѣвера и запада Волга, съ юга рѣка Самара. Калмыки въ страхѣ бросились вплавь чрезъ рѣку Самару; многіе въ ней потонули, многіе побиты. Самарскіе казаки и Татары преслѣдовали непріятелей, изъ коихъ небольшая часть воротилась въ свои улусы. Съ этой поры Самарская крѣпость усилена была стражею и оружіемъ, и уже стала рѣже видѣть непріятель подъ своими стѣнами.

#### *Уездный городъ Ставрополь.*

Ставрополь находится надъ 67° вост. долготы и 53° 30' сѣвер. широты, въ разстояніи отъ г. Самары 72 вер., отъ Симбирска 154 вер., отъ Москвы 918 и отъ С. Петербурга 1,665 вер. Онъ лежитъ на лѣвой, луговой сторонѣ Волги, при протокѣ ее, называемомъ Куньей волжкою, на пологомъ, песчаномъ берегу. Площадь, занимаемая Ставрополемъ съ слободами, заключаетъ въ длину 1,225, въ ширину 400, а въ окружности 2,750 саж. Городъ раздѣляется на три части, а именно: на бывшую Ставропольскую крѣпость и на двѣ слободы: Солдатскую — къ востоку и Кунеческую — къ западу. Гербъ г. Ставрополя: треугольная крѣпость, въ срединѣ которой возруженъ черныи крестъ въ золотомъ полѣ, означающій имя этого города, ибо имя Ставрополь есть Греческое слово, которое въ переводѣ значитъ городъ св. Креста (\*). Гербъ этотъ утвержденъ въ 1780 году.

Ставрополь основанъ въ 1737 года и тогда же заселенъ, переведенными изъ Астраханскихъ степей, крещеными Калмыками, подъ управленіемъ ихъ княгини Тайшины, вмѣстѣ съ совѣтомъ изъ знатнѣйшихъ зайсанговъ. Въ 1764 году учреждено было здѣсь комендантское правленіе съ образованіемъ гарнизоннаго управленія; въ 1770 г. Ставрополь вмѣстѣ съ его уѣздомъ подчинился Оренбургскому во-

(\*) Самарск. губ. вѣд. 1853 г. № 23.



енному губернатору; но въ 1781 году (\*) причислили его къ Симбирской губ., въ которой онъ и находился до открытія Самарской губ., т. е. до 1851 года. Церквей въ бывшей крѣпости 2, одна соборная каменная, другая деревянная; третья въ Куначеской слободѣ каменная, четвертая въ Солдатской слободѣ и пятая на кладбищѣ, обѣ послѣднія деревянные, обветшалыя и оставленныя; лавокъ деревянныхъ 39 и погребѣ 4.

Вѣдомость о доходахъ и расходахъ Ставрополя и прочихъ городовъ Самарской губ. приложена подъ № 14.

#### *Уездный городъ Бугульма.*

Бугульма находится подъ 53° 39' сѣв. широты и 70° 10' вост. долготы въ разстояніи отъ С. Петербурга 1,830, Москвы 1,102, Уфы 220 и отъ Самары черезъ Сергіевскъ 229 вер., а черезъ г. г. Бузудукъ и Бугуруславъ, 378 вер. Бугульма первоначально была Татарская деревня, числившаяся въ составѣ Оренбургской провинціи; въ ней существовала земская контора. При учрежденіи губерній, деревня эта переименована городомъ, и по прежнему оставалась въ составѣ Оренбургской губерніи до 1851 года (\*\*).

Г. Бугульма расположенъ на правомъ берегу р. Бугульмы, на ровной мѣстности, пересѣченной только тремя ручьями и небольшою ложиною.

Въ г. Бугульмѣ бываетъ очень значительная ярмарка, которая начинается съ 14-го и продолжается до 22 сентября; на нее съѣзжаются купцы изъ Оренбурга, Казани, Уфы, Перми, Самары и изъ Сибирскихъ городовъ съ разными товарами; Киргизы и Башкиры пригоняютъ табуны своихъ лошадей и рогатый скотъ.

#### *Уездный городъ Бугуруславъ (\*\*\*)*

Бугуруславъ, лежатъ подъ 54 гр. 8 мин. С. Ш. и 69 гр. В. Д., на правомъ берегу рѣки Кинеля, при впаденіи въ него небольшой рѣчки Тарханки, на разстояніи 266 верстъ отъ губернскаго города, 1,196 отъ Москвы и 1,874 отъ С. Петербурга. Онъ раскинутъ на плоской возвышенности, которая окружена съ Запада, Сѣвера и Востока довольно высокими, обнаженными горами, и не замѣтно склоняется къ Югу, оканчиваясь крутымъ, обрывистымъ берегомъ надъ рѣкою Кинелемъ.

Основаніе города Бугуруслана положено въ 1748 году, по указу бывшей Оренбургской Губернской Канцеляріи, людьми непомнящими

(\*) Самарск. губ. вѣд. 1853 г. № 22.

(\*\*) Тамъ же.

(\*\*\*) Самарскія губернскія вѣдомости 1853 года. № 3.



родства и племени. Изъ именъ первыхъ поселенцевъ сохранились въ памяти народной имена: Орель, Козель, Катокъ, Таразинъ, Наклаевъ и Казанцевъ, и показаніе это подтверждается фамиліями Орловыхъ, Козловыхъ, Николаевыхъ и Казанцевыхъ, существующими въ городѣ и до сихъ поръ. Помянутые поселенцы были записаны въ окладъ Государственныхъ крестьянъ, а въ 1782 году, при открытіи Уфимскаго Намѣстничества, Бугурусланъ наименованъ уѣзднымъ городомъ, но въ 1797 году, по Высочайшему Именному повелѣнію Государя Императора Павла Петровича, упраздненъ и окончательно возстановленъ уже въ 1802 году. Названіе его произошло отъ рѣчки Бугуруслана, протекающей въ 12 верст. на Сѣверъ отъ города, гдѣ и по нынѣ существуетъ селеніе, называемое Мордовскимъ Бугуруславомъ. Рассказываютъ, что первые поселенцы заняли было мѣсто по р. Бугурулану, но потомъ, обозрѣвая окрестности, *облюбовали* себѣ мѣсто настоящаго города и, пораженные удобствомъ и красотой мѣстоположенія, защищеннаго горами, обиліемъ лѣса, воды и луговъ, тутъ же положили перенести сюда свои жилища.

Воздухъ въ городѣ чистый и здоровый, но сухой, почему приѣзжающіе сюда изъ другихъ мѣстъ на жительство, не рѣдко страдаютъ грудными болѣзнями.

Господствующіе вѣтры Сѣверо-Восточный и Юго-Западный, при чемъ первый всегда сопровождается ясной погодою и морозомъ, а послѣдній — дождемъ и влагою; жары достигаютъ до 30° Р., холодъ — до 30°, а иногда и болѣе, въ нѣкоторыя холодныя зимы. Рѣки вскрываются въ первыхъ числахъ Апрѣля, а становятся въ концѣ Октября.

Грунтъ земли черноземный съ глинисто-каменистою подпочвою, напластованіе которой легко прослѣдить въ окрестныхъ горахъ, содержащихъ, на глубинѣ отъ 1 до 2 аршинъ, значительныя массы дикаго и краснаго песчаника, годнаго для построекъ. Вообще, почва земли довольно плодородна, и въ садахъ, при небольшомъ уходѣ, могутъ быть разводимы разные сорта ягодъ и даже яблони.

Рѣка Кинель, протекая отъ В. къ З., подъ самымъ городомъ, на луговой сторонѣ имѣетъ плоскіе, илистые берега, поросшіе камышомъ, осокою и мелкимъ кустарникомъ; со стороны же города—крутые и обваженные: даже самое русло рѣки съ этой стороны глубже, тверже и покрыто мелкими камнями. Тарханка течетъ отъ Сѣвера къ Югу, вдоль Восточнаго отрога горы, называемаго Шиханомъ. (\*) Во-

(\*) На самой вершинѣ горы видны подуызгладившіеся остатки пала и рва, образующихъ довольно правильную квадратъ, гдѣ, какъ говорятъ старожилы, была





ды въ общихъ рѣкахъ совершенно различныхъ качествъ: въ Кинель вода содержитъ много желѣзистыхъ частицъ и потому очень жестка, въ Тарханкѣ же хотя и мягка, но, по мелководію, мутна. Изъ рыбъ, водящихся въ нихъ, извѣстны слѣдующія породы: окуни, со-рошки, ерши, гольцы, синга, лещъ, лини, налимы, головни, песка-ри, караси, жерихи, щуки, сомы и судаки; сверхъ того множество раковъ; изъ животныхъ возятся норки и выхухоль.

Городской гербъ: подлѣ губернскимъ въ зеленомъ полѣ черная овца. Улицъ въ городѣ 12; церквей двѣ, каменные: одна во имя Вознесенія Господня, на городской площади, а другая Успенія Бо-жіей Матери, на кладбищѣ; холодный Вознесенскій храмъ оконченъ и освященъ въ 1831 году, Сентября 21 дня; теплые придѣлы: Ка-занской Божіей Матери на Южной сторонѣ храма, въ 1825 г. Фев-раля 6 дня, а другой на Сѣверной сторонѣ, во имя Чудотворна Ш-колая, въ 1829 году Мая 23. Успенская же кладбищенская церковь окончена и освящена въ 1839 г. Сентября 5. Вознесенская церковь снабжена утварью, въ числѣ коей особенное вниманіе обращаетъ на себя серебряный, вызолоченный крестъ, сдѣланный въ 1722 г. Сыз-ранскимъ посадскимъ человекомъ и пожертвованный въ эту церковь за нѣсколько лѣтъ предъ симъ, дѣвицею Ал. Мих. Карачевою. Кро-мѣ древней, прекрасной работы, крестъ этотъ драгоцененъ тѣмъ, что въ немъ помѣщено 25 частицъ св. мощей угодниковъ Божіихъ, име-на которыхъ можно видѣть въ надписи, расположенной на южной части креста.

Сверхъ общихъ уѣздныхъ присутственныхъ мѣстъ, въ Бугурусланѣ учреждена, въ 1852 г., городская Рагуша; всѣ эти мѣста помѣщаются въ частныхъ домахъ. Училищъ два: Уѣздное съ приготовитель-нымъ классомъ, и сельское, для крестьянскихъ мальчиковъ, находя-щееся въ завѣдываніи мѣстнаго Окружнаго Управленія. Первое ос-новано въ 1724 году, и помѣщается въ собственномъ каменномъ до-мѣ; учениковъ въ немъ, вмѣстѣ съ приготовительнымъ классомъ, 49, а учившихся чиновниковъ семь; второе помѣщается въ домѣ діакона здѣшней церкви, которому поручено Окружнымъ Начальст-вомъ и самое преподаваніе; учащихся въ немъ 51 человекъ. Сюда предполагено перевести Бугульминское духовное училище.

Къ числу городскихъ украшеній принадлежатъ бассейнъ на го-родской площади, устроенный вѣдвѣніемъ купцовъ Барановскаго и

---

нѣкогда нектъ, составленный изъ Башкирцевъ; нѣкоторые утверждаютъ даже, что здѣсь находилось и строеніе въ видѣ городка, но признаковъ, подтвержда-ющихъ это преданіе, ни какихъ не видно.



Усачева; онъ состоитъ изъ большаго деревяннаго чана на каменномъ подножии, выкрашенъ въ синій цвѣтъ и обтянутъ желѣзными обручами; вода бьетъ въ него фонтаномъ изъ жестяной вазы; и проведена деревянными, подземными трубами изъ ключа, отстоящаго отъ города на разстоянii  $1\frac{1}{2}$  версты; посредствомъ такихъ же трубъ вода изъ бассейна идетъ далѣе въ Кинель, а изъ нихъ проведена въ пять кунеческихъ домовъ на площади, въ острогъ и въ три дома на набережной улицѣ. Вместимость бассейна равняется 7,500 ведрамъ. Сверхъ этого, во всѣхъ отношенiяхъ полезнаго сооруженiя, городъ скоро долженъ украситься прекраснымъ мостомъ, который соединитъ городской берегъ Кинеля съ дамбою на луговой сторонѣ; дамба эта займетъ въ длину около версты и построится съ тою цѣлю, чтобы облегчить сообщенiе города съ окрестными селенiями, во время полной воды. На городской площади предположено выстроить присутственные мѣста и заготовляются уже потребныя для этой постройки матеріалы.

Городская промышленность и торговля, съ каждымъ годомъ, возвышаются; въ настоящее время въ городѣ считается 68 кунеческихъ кашталовъ, до 50 номеровъ торговыхъ лавокъ съ разнымъ товаромъ изъ числа коихъ 16 помѣщаются въ каменномъ, гостинномъ дворѣ. Заводовъ: кожевенныхъ 10, салотопенныхъ и скотобойныхъ 8, одинъ клейной, 1 пивоваренный, 1 поташный и 5 воскобойныхъ. Существуютъ—еженедѣльный по воскресеньямъ базаръ и двѣ недѣльныя ярмарки: одна въ девятую пятницу послѣ Пасхи, а другая въ Семеновъ день, т. е., 1 Сентября. Кромѣ торговли, многіе изъ городскихъ жителей занимаются земледѣлiемъ и пчеловодствомъ. Землю снимаютъ у крестьянъ.

Жители Бугуруслана довольно красивы и хорошо сложены. Обыкновенный мужской костюмъ состоитъ изъ нанковаго кафтана и высокой поярковой шляпы, а у женщинъ—изъ ситцеваго сарафана и платка; при чемъ, мѣщанки и кунчихи, замужнiя, обыкновенно завязываютъ головной платокъ концами по выше лба, а дѣвицы—подъ шею. Въ годовые праздники можно видѣть на зажиточныхъ горожанкахъ шелковые и штофовые сарафаны, обшитые золотою бахрамою, а на мужчинахъ—фуражки и суковныя сибирки, обыкновенно синяго цвѣта. Жизнь мѣщанъ состоитъ изъ обыкновенной, двухъ-оконной избы, у купцовъ—изъ трехъ и пяти-оконныхъ домовъ. Выговоръ городскихъ жителей правильный, только буква *о* въ разговорѣ слишкомъ рѣзко звучитъ, вредя плавности языка. Вообще о Бугурусланахъ можно сказать, что они довольно радушны и общежительны; такъ, къ 6



Декабря, на Николинъ день, съѣзжается въ городъ множество народа изъ окрестныхъ деревень, жители конхъ болѣею частью выселились изъ города и состоятъ въ родствѣ съ горожанами, гости и хозяева гуляютъ иѣкую недѣлю, переходя толпами изъ дома въ домъ. Во время сватокъ, молодые люди маскируются или, какъ здѣсь говорятъ, наряжаются, хоронящъ золото, поютъ подблюдныя пѣсни, играютъ въ чанты, въ вѣничекъ и въ кошку съ мышкой. Въ масляницу катаются съ горъ. На Пасху, молодежь собирается подъ круглыми кавалами, или плетъ на гору, играеть въ горѣлки и въ мячъ. Когда начнутъ распускаться деревья, то дѣвушки собираются на улицахъ въ хороводы: за два дни до Троицы, дѣвочки ходятъ въ дѣсь завивать на деревьяхъ вѣтки, а въ самый Троицынъ день развѣиваютъ ихъ; при чемъ несутъ съ собою лишницу, навязываютъ на дерево ленты, садятся подъ него въ кружокъ, ѣдятъ лишнику и поютъ пѣсни; потомъ срѣзываютъ съ этого дерева большую вѣтку, перевязываютъ на нее ленты, и съ пѣснями возвращаются въ городъ.

Въ народѣ много ходитъ разсказовъ о смутѣ Пугачевской. Между ними одинъ замѣчательный: нѣкто изъ жителей Бугурусланскихъ, по фамилиі Карновъ, былъ пожалованъ самозванцемъ въ Полковника, который, набравъ себѣ толпу буйныхъ, производилъ въ окрестностяхъ города грабежи, но недолго. Пребывшія вѣрныя Престолу войска разсѣяли эту толпу, схватили Карнова и отравили въ Москву; черезъ годъ онъ возвращенъ сюда для позорной казни; казнь совершена на мѣстѣ: палачъ отсѣкъ ему голову и воткнулъ ее на пикъ. Долго она стояла на пикѣ для страха народнаго. Наконецъ, трущъ его сожечь и прахъ развѣивъ по вѣтру.

Бугурусланскій уѣздъ славится сувонными фабриками въ имѣніяхъ помѣщиковъ; сукна съ нихъ отправляются въ Симбирскъ, въ заготовительную комммерціатскую комиссію.

#### *Уѣздный г. Бузулукъ.*

Бузулукъ лежитъ подл 53° 8' с. ш. и 69° 40' вост. долготы; разстояніе до него отъ С. Петербурга 2,041, отъ Москвы 1,311, отъ Уфы 375 и отъ Самары 165 верстъ. Гербъ этого города — на земномъ полѣ серебряный олень.

Г. Бузулукъ основанъ въ 1736 г. при учрежденіи Самарской линіи Стат. Сов. Кириловымъ; первоначально крѣпость построили при устьѣ р. Бузулука въ Самару, но по низменности, заливаемой водою, перенесли оную на теперешнее мѣсто, въ 1781 г., переименовавъ въ уѣздный городъ съ причлененіемъ къ Уфимскому намѣстничеству.



Первые обыватели были разные служилые люди, отставные солдаты и переселенцы изъ Великороссійскихъ губерній.

Г. Бузудукъ расположенъ на лѣвомъ берегу р. Самары и на правомъ рѣчки Домашней, впадающей въ Самару, на возвышенномъ мѣстѣ, хотя нагорный берегъ Самары командуетъ онымъ. Общій видъ города представляетъ неправильный четвероугольникъ, раздѣленный улицами, съ обширною площадью, по срединѣ которой находится соборная каменная церковь; кромѣ того на концахъ города имѣются еще двѣ площади.

#### *Уездный городъ Николаевскъ.*

Николаевскъ расположенъ на луговой сторонѣ Волги (въ 72 верстахъ отъ берега), на правомъ берегу р. Иргиза. Разстояніе до него отъ С. Петербурга 1,822 $\frac{1}{4}$ , отъ Москвы 1,145, отъ г. Волгска 111 $\frac{1}{2}$  и отъ Самары, черезъ слоб. Мосты, по прямому направленію, считаютъ 192 версты. Городъ Николаевскъ учрежденъ изъ казеннаго селенія Мечетнаго 9-го мая 1836 года, и до 1851 г. принадлежалъ Саратовской губерніи. Промышленность жителей состоитъ въ хлѣбопашествѣ; фабрикъ и заводовъ нѣтъ.

#### *Уездный городъ Новоузенскъ.*

Новоузенскъ расположенъ въ обширной и малонаселенной степи южной части Самарской губ., въ разстояніи отъ С. Петербурга черезъ г. Саратовъ 1,755 в., отъ Москвы 1,077 вер., отъ Саратова 181 $\frac{1}{2}$  и отъ Самары черезъ г. г. Симбирскъ и Саратовъ, какъ до настоящаго времени считается трактъ, 816 версты.

Новоузенскъ сдѣланъ уѣзднымъ городомъ въ 1836 году изъ сел. Чертаулы.

#### *Сергіевскія минеральныя воды.*

Въ Самарской губ., въ Бугурусланскомъ уѣздѣ, долины рѣки Сока и впадающихъ въ нее р. р. Сургута и Молошной изобилуютъ нефтяными и сѣрыми ключами, бьющими изъ подошвъ горъ, сопровождающихъ эти рѣки преимущественно съ правой ихъ стороны. Минеральные источники эти были испытаны въ 1768 г. Палласомъ, 1810 г. Фуксомъ, 1832 Англичаниномъ Матчисономъ, въ 1838 г. Клаусомъ и въ 1843 г. Скандовскимъ. Изъ всѣхъ здѣшнихъ источниковъ особенное вниманіе заслужили такъ называемыя Сергіевскія минеральныя воды. Онѣ отстоятъ отъ Петербурга на 1,574 вер. если ѣхать на Владимиръ и Муромъ, и на 1,648 вер. — чрезъ Владиміръ и Нижній-Новгородъ, считая въ этихъ цифрахъ 607 вер. Петербургско-Московской желѣзной дороги.



Сергіевскія минеральныя воды (\*) называются такъ отъ находящагося близъ нихъ городка Сергіевска, въ настоящее время упраздненнаго. Сергіевскъ основанъ въ 1703 году, по повелѣнію Петра Великаго, съ цѣлю защитить здѣшнія русскія владѣнія отъ нападенаія кочевниковъ, и первоначально населенъ былъ стрѣльцами. Онъ состоялъ изъ двухъ квадратныхъ площадей: южной, вазывавшейся Кремлемъ, и сѣверной, носившей имя Землянаго города. Кремль обнесенъ былъ глубокимъ ровомъ и высокимъ валомъ, на которомъ, какъ разсказываютъ старожилы, были деревянныя стѣны; по угламъ башни находились пушки. Земляной Городъ также былъ обнесенъ валомъ, не столь высокимъ, какъ первый. Остатки этихъ укрѣпленій еще очень явственны. Съ южной стороны Кремля, видно въ валу отверстіе. Здѣсь, говоритъ преданіе, были желѣзныя ворота, противоположныя другимъ, сѣвернымъ, которыми и теперь входятъ въ Земляной Городъ. Въ Кремлѣ еще видно основное очертаніе бывшей тутъ церкви, во имя Рождества Христова, и вокругъ множество впадинъ, вѣроятно, могилъ.

Къ востоку отъ Сергіевска бьетъ изъ-подъ горы нѣсколько сѣрныхъ ключей. Въ началѣ прошлаго столѣтія, думали добывать изъ нихъ самородную сѣру, для чего выкопанъ прудъ и устроенъ казною заводъ. Между жителями до сихъ поръ осталось обыкновеніе называть сѣрныя воды *заводою*. Потомъ обратили вниманіе и на цѣлительную силу сѣрныхъ источниковъ. По указу Петра Великаго, въ 1717 году командированъ для обозрѣнія минеральныхъ водъ при рѣкѣ Терекѣ и Сергіевскихъ Саксонецъ докторъ Шоберъ. Онъ описалъ какъ тѣ, такъ и другія и произвелъ надъ ними нѣсколько опытовъ. Изъ описанія его видно, что мѣстные жители Сергіевска еще прежде знали цѣлебную силу воды и лечили себя, какъ умѣли, впрочемъ во всякомъ случаѣ довольно-оригинально. «Жители, пишетъ Шоберъ лечатся ключевою водою отъ чесотки, коросты и другихъ нечистотъ на кожѣ, нѣютъ ее и потомъ садятся въ ручей, гдѣ, просидѣвъ нѣсколько часовъ, избавляются отъ всякой сыни. Увѣрали, что одинъ человекъ, долго страдавшій чесоткою, просидѣвъ цѣлыя сутки въ водѣ, вышелъ изъ нея здоровымъ». Между тѣмъ предложеніе о добываніи сѣры не оправдалось, сѣрный заводъ былъ уничтоженъ и цѣлительные ключи были забыты. Никто, кромѣ окрестныхъ поселенъ, не прибѣгалъ къ нимъ до начала нынѣшняго столѣтія.

(\*) Самарск. губ. вѣд. 1854 г. № № 17 и 18.



Въ 1808 году счастливый случай исцѣленія Сергіевскими водами Бугульминскаго помѣщика г. Глазова, страдавшаго сложной и застарѣлой болѣзнію, разнесъ быстрою молвою о цѣлебныхъ свойствахъ сѣрныхъ ключей. Они вдругъ сдѣлались лекарствомъ для множества больныхъ Оренбургскаго края и сосѣднихъ губерній. Не смотря на поочередныя мѣры, немедленно принятыя главнымъ начальствомъ Оренбургскаго края, чтобы доставить прѣзжающимъ больнымъ всевозможное удобство и врачебную помощь, скоро нельзя было ожидать желанныхъ результатовъ. Между тѣмъ, больные посетители воды, умножавшіеся съ каждымъ годомъ, не находили даже ни надежнаго пріюта отъ зноя и непогоды, ни жизненныхъ припасовъ, ни врачей, къ которымъ могли бы обратиться за совѣтомъ, ни порядка въ пользованіи водами. Такъ-какъ Сергіевскъ упраздненъ еще въ 1804 году, то для привлеченія жителей на воды, бывшій Оренбургскій военный губернаторъ графъ Эссенъ предоставилъ лечащимся посетителямъ участки земли съ правомъ селиться на немъ всемъ желающимъ. Въ управленіе Оренбургскимъ краемъ графа Сухтелена 2-го, заботливостью его, возведено на водахъ значительное количество частныхъ домовъ, опредѣленъ особый врачъ съ двумя фельдшерскими учениками, установлено ежегодное отправленіе на сѣрныя воды больнымъ нижнихъ воинскихъ чиновъ изъ Оренбурга, Казани, Симбирска, Уральска, Вольска и другихъ городовъ, разбиты для прогулокъ публичныя сады и пр. Въ 1833 году предложено устройство нѣсколькихъ казенныхъ зданій на водахъ, для отдачи въ наемъ посетителямъ и для помѣщенія, состоящихъ при водахъ, должностныхъ лицъ. Постройка зданій продолжалась слишкомъ пять лѣтъ. Въ 1834 году сады обращены въ паркъ и устроены три казенныя ванны, а въ 1837 году возведена деревянная церковь. Въ 1841 году на водахъ открыто почтовое отдѣленіе, производящее свои операціи съ 1 мая по 1 сентября, устроена казенная аптека для снабженія больныхъ лекарствами и разрѣшено устройство первокласснаго военнаго госпиталя для нижнихъ чиновъ на 150 человекъ. Въ 1849 году, по ходатайству бывшаго Оренбургскаго военнаго Губернатора Обручева, учрежденъ для хозяйственнаго управленія сѣрныхъ водъ особый Комитетъ; кромѣ того, около пруда устроена крытая деревянная галлерей и сдѣланы другія улучшенія.

Въ настоящее время, Сергіевскія Минеральныя Воды доведены до такого положенія, что могутъ поспорить съ нѣкоторыми изъ заграничныхъ. Мѣстечко Сергіевскихъ Водъ раскинулось на отлогомъ склонѣ горы. До двухъ сотъ обывательскихъ домиковъ расположе-



ны прѣвильными улицами, обступающими обширную площадь. Мѣста, ближайшія къ источникамъ, заняты казенными зданіями, между которыми находятся два каменные дома, назначенные для прѣзжающихъ на воды, и вокзалъ. Видъ съ террасы вокзала на сѣрные источники восхитительный. Гора въ этомъ мѣстѣ спускается крутымъ обрывомъ, покрытымъ густою зеленою деревью. Тамъ и сямъ сквозь зелень проглядываютъ извилистыя тропинки, недалеко отъ вокзала спускаются по обрыву широкія ступеньки лѣстницы. У подошвы горнаго склона вытекаютъ, въ четырехъ мѣстахъ, сѣрно-минеральные ключи. Первый изъ нихъ или сѣверный, раздѣляющійся на четыре родника, предназначенъ для большихъ нижнихъ чиновъ мѣстнаго военнаго госпиталя, и называется Солдатскимъ. Въ 20 сажняхъ отъ сѣвернаго ключа вытекаетъ второй, или каменный. Онъ бьетъ на высотѣ 10 футовъ отъ подошвы горы, тремя сильными родниками и отличается отъ прочихъ значительнымъ количествомъ воды. Источникъ этотъ считается однимъ изъ первыхъ сѣрныхъ ключей въ Европѣ. Здѣсь собирается пить воду все лучшее сѣрноводское общество. Въ 17 сажняхъ отъ каменнаго, находится третій или средний источникъ, и за нимъ на такомъ же разстояніи четвертый или южный. Всѣ эти источники, общая масса воды которыхъ простирается въ теченіе года свыше 185,000,000 казенныхъ ведеръ, образуютъ прудъ, имѣющій въ окружности 160 сажень, съ весьма-неглубокимъ дномъ, покрытымъ толстымъ слоемъ сѣрно-минеральной грязи, называемой иломъ. Съ той стороны, которая прилегаетъ къ горѣ, прудъ обнесенъ очень красивою и легкой галлереей, гдѣ прогуливаются пьющіе воду. На право отъ пруда возвышаются два длинныя одноэтажныя зданія—мужскія и солдатскія ванны, надѣво точно такія же женскія ванны. Позади пруда разстилается густая осиновая роща, съ гѣnistыми, темными, извилистыми аллеями, а за рощей начинается безконечная равнина, покрытая разными хлѣбами или просто сочною травой, сверкаетъ рѣчка Сургутъ, за ней опять видѣются поля, пока глазъ не смѣшивается ихъ съ небесной синевой.

На Сергіевскія Воды, точно такъ же какъ на всѣ другія минеральныя воды въ свѣтѣ, кромѣ большихъ, собирается много лицъ, пользующихся самымъ цвѣтущимъ здоровьемъ. Еще въ 1835 году число посѣтителей обоего пола не превышало 600 человекъ. Съ этого времени количество ихъ постоянно возрастало въ слѣдующемъ видѣ:

Въ	1836	году	878	чел.	1839	году	1,036	чел.
—	1837	—	701	—	1840	—	946	—
—	1838	—	1,117	—	1841	—	1,540	—



Въ	1842	году	1,506	чел.	1848	году	1,196	чел.
—	1843	—	1,021	—	1849	—	1,370	—
—	1844	—	1,303	—	1850	—	1,218	—
—	1845	—	1,227	—	1851	—	1,211	—
—	1846	—	1,362	—	1852	—	1,200	—
—	1847	—	1,675	—	1853	—	1,316	—

Итого, въ 18 лѣтъ, 22,022 чел.

Обыкновенно съѣздъ на Сергіевскія Воды начинается въ первыхъ числахъ Мая. Посѣтители нанимаютъ или отдѣльные, весьма-удобные, чистенькіе домики у обывателей, или берутъ квартиры въ казенныхъ зданіяхъ, построенныхъ для помѣщенія пріѣзжающихъ на воды. Цѣна квартиръ въ обывательскихъ домахъ зависитъ отъ близости къ источникамъ и большаго или меньшаго съѣзда. Квартиры отдаются здѣсь обыкновенно съ мебелью, посудю и другими хозяйственными принадлежностями. Если съѣздъ значителенъ, особенно въ началѣ курса, то за такія квартиры приблизительно платятъ за курсъ слѣдующія цѣны: за квартиру въ 8, 9, 10 комнатъ—отъ 200 до 300 р., за все время курса; въ 6 или 6 комнатъ—отъ 150 до 180 р., въ 4 или 5 комнатъ—отъ 100 до 130 р., въ 3 комнаты—отъ 40 до 70 р., въ 2 комнаты—отъ 30 до 40 р., въ 1 комнату—отъ 15 до 25 р., за три меблированныя комнаты въ казенномъ домѣ платится въ мѣсяць 43 рубля, въ недѣлю 11 руб., въ сутки 2 руб.

Лѣтній сезонъ леченія начинается 15 Мая и продолжается до 15 Августа. На водахъ находится одинъ постоянный докторъ и два врача при военномъ госпиталѣ, во время курса также занимающіеся практикою. Кромѣ того, каждое лѣто пріѣзжаютъ сюда врачи изъ столицъ и другихъ городовъ: къ нимъ больные также обращаются за совѣтами. Роды болѣзней, которыя исцѣляются Сергіевскими водами, многообразны. Преимущественно же воды оказываются полезными:

1) Въ болѣзняхъ нервныхъ, не лихорадочныхъ, соединенныхъ съ упадкомъ жизненныхъ силъ: спинная сухотка, параличи, апохондрія меланхолия и проч.

2) Въ болѣзняхъ крови: закрытый геморрой, брюшное полнокровіе, ломоты, подагра, водяная, гланды, цинга и проч.

3) Въ болѣзняхъ золотушнаго свойства: золотушные опухоли, хроническое воспаленіе глазъ, глухота, язвы, костоѣды и проч.

4) Въ болѣзняхъ кожной системы: ревматизмъ острый и хроническій, безъ лихорадки, сыни, чесотки, лишай и проч.





5) Въ болѣзняхъ, происшедшихъ отъ леченія меркуріальными средствами, и во многихъ другихъ.

Больные или пьютъ минеральную воду, или принимаютъ ванны изъ этой воды и изъ сѣрнаго ила. Приѣзжающіе изъ отдаленныхъ мѣстъ обыкновенно для три отдыхаютъ, и послѣ этого начинаютъ пить воду съ двухъ стакановъ, восходя до 8, 12 и даже 14 стакановъ въ сутки. Къ концу леченія, тѣмъ же порядкомъ, уменьшается количество выпиваемой воды до двухъ стакановъ. Вода имѣетъ непріятный, отчасти горьковатый вкусъ; въ началѣ возбуждаетъ тошноту, жаръ въ тѣлѣ и отрыжку, но со временемъ больные такъ привыкаютъ къ ней что пьютъ охотно. Да не только больные, но и здоровые. Вода эта пользуется репутаціей возбуждать аппетитъ, а по этому Сергіевскіе гастрономы, за часъ до обѣда, отправляются обыкновенно къ источникамъ и выпиваютъ стаканъ или два минеральной воды для возбужденія аппетита. Замѣчательно также, что, не смотря на низкую температуру воды (лѣтомъ 5° R.), ее можно пить сколько угодно, послѣ сильнаго разгоряченія, не боясь простуды.

Ванны изъ сѣрныхъ водъ и ила назначаются вообще съ цѣлю усилить дѣйствіе минеральной воды, употребляемой внутрь. Ванны принимаются въ особыхъ зданіяхъ, построенныхъ съ этою цѣлю по обѣимъ сторонамъ пруда. Это длинныя, одноэтажные дома. Внутри каждаго такого зданія, съ одного конца до другаго, проходитъ корридоръ, по обѣимъ сторонамъ котораго расположены отдѣльныя, небольшія комнаты. Въ каждой комнатѣ находится ванна, и кромѣ того диванъ для отдохновенія, столъ, стулья, зеркала. Сѣрныя ванны приготовляются или изъ одной только подогрѣтой воды или изъ воды съ примѣсью ила. Вода проведена въ ванны очень простымъ механизмомъ. Посредствомъ поршня, вода наполняетъ, чрезъ деревянныя трубы, сдѣланный на поверхности земли резервуаръ, откуда проводится чрезъ горизонтально-установленные желоба въ зданіе, гдѣ ванны. Затѣмъ вода раздѣляется на два пути: струя, снабжающая ванны холодною водою, проходитъ въ горизонтальныя трубы, и изъ нихъ въ самыя ванны, а другая струя—въ котлы, нагревается печами, и изъ нихъ также въ трубы, параллельныя тѣмъ, которыя содержатъ холодную воду, и наконецъ, посредствомъ крановъ—въ ванны. Илъ, примѣшиваемый къ сѣрной водѣ, или собирается со дна пруда и высушивается, или готовится изъ обыкновеннаго ила съ прибавленіемъ, по произволу, сѣрнаго осадка, собираемаго съ камней. Онъ предварительно нагревается, или прибавляется въ ванну



тогда, когда ее наполняютъ горячею сѣрною водою. За каждую ванну изъ одной сѣрной воды платится 25 копѣекъ; за ванну изъ сѣрной воды съ примѣсю изл.—50 копѣекъ. Съ малолѣтнихъ берется половина. Ванны можно брать и у себя на квартирѣ. Бочка минеральной воды, въ 30 ведеръ, стоитъ 10 копѣекъ. Близъ пруда возвышается еще такъ-называемое *зданіе холодныхъ душь*.

Въ концѣ леченія водами, для предохраненія отъ простуды, назначаются укрѣпляющія ванны.

Курсъ леченія водами продолжается обыкновенно для больнаго шесть недѣль. Впрочемъ, такой срокъ нельзя принять за неизмѣнное правило. Нѣкоторыя болѣзни излечиваются нѣсколькими ваннами между тѣмъ какъ другія требуютъ втораго и даже третьяго курса. Для того, чтобы дать понятіе, до какой степени успешно леченіе Сергіевскими сѣрными водами, приводимъ нѣкоторыя статистическія данныя о числѣ лечившихся, совершенно выздоровѣвшихъ, получившихъ облегченіе и оставшихся въ прежнемъ положеніи, кромѣ нижнихъ чановъ пользовавшихся въ госпиталѣ.

	Число лечившихся.	Совершенно выздоровѣвшихъ.	Получившихъ облегченіе.	Оставшихся въ прежнемъ положеніи.
Въ 1843 году	192	123	61	8
— 1844 «	213	149	55	9
— 1845 «	230	117	53	6
— 1846 «	311	249	52	10
— 1847 «	405	278	121	6
— 1848 «	274	208	62	4
— 1849 «	367	252	107	4
— 1850 «	286	189	92	5
- 1851 «	336	257	77	2
— 1853 (*) «	217	174	42	1
<b>Итого въ 10 л.</b>	<b>2,831</b>	<b>2,054</b>	<b>722</b>	<b>55</b>

Селеніе Сергіевскихъ водъ расположено на отлогомъ скатѣ горы, раздѣленной оврагомъ въ три продолжныя улицы и въ четыре поперечныя; въ западной части находится деревянная церковь; нѣсколько ниже—казенныя каменныя зданія для приѣзжающихъ и между ними садъ называемой верхнимъ, въ немъ особый каменный корпусъ съ довольно обширною залою собранія, соединяющеюся вновь выстроенною каменною галлереею съ буфетомъ и бильярдною ком-

(\*) Свѣдѣнія за 1852 годъ случайно пропущены.



натою; въ низу ихъ, на восточной сторонѣ сѣрнаго озера, у подошвы горы, надъ самыми, выше означенными, источниками, построена, гола три назадъ, крытая деревянная галерея, съ холстинными маркизами, защищающая отъ солнца и дождя; наконецъ, за озеромъ устроенъ паркъ. Двѣ главныя улицы мѣстечка сѣрныхъ водъ обставлены деревянными домами, принадлежащими преимущественно мѣстнымъ помѣщикамъ и кушамъ; за оврагомъ въ сѣверной части селенія, въ трехъ частныхъ домахъ, помѣщается военный госпиталь и нѣсколько большихъ домовъ мѣщанъ сосѣдняго заштатнаго города Сергѣевска и окрестныхъ крестьянъ. Солдатская слободка, расположена на сѣверо-западномъ концѣ мѣстечка и состоитъ изъ 18 домовъ сельскихъ фасадовъ.

Земля, на которой устроены всѣ заведенія и частныя дома Сергѣевскихъ водъ, принадлежитъ казѣ и, Самарскою палатою государственныхъ имуществъ, отдается въ оброкъ. Отъ комитета же учрежденнаго для хозяйственнаго управленія на Сѣрныхъ Водахъ отдаются въ окрестностяхъ дуга, для пастбищъ посѣтительскихъ лошадей.

Ко всему, сказанному здѣсь, прибавимъ отчетъ о состояніи Сергѣевскихъ Минеральныхъ водъ, въ 1853 году, и о числѣ пользовавшихся на нихъ:

Названія заведеній.	Число заведеній.	Сколько человекъ въ		Въ 1853 году, въ за- веденіяхъ минеральныхъ водъ было.			
		Муж. пола.	Женс. пола.	Прихода.		Расхода.	
				Руб.	Коп.	Руб.	Коп.
Сергѣевскія Минераль- ныя воды . . . . .	3	143	78	2,513	37	3,254	76
Учрежденный при сихъ водахъ, Сергѣевскій воен- ный госпиталь . . . . .	1	538	«	7,408	21 <sup>3</sup> / <sub>4</sub>	7,165	41 <sup>1</sup> / <sub>2</sub>
Итого . . . . .	4	681	78	9,921	58 <sup>3</sup> / <sub>4</sub>	10,420	17 <sup>1</sup> / <sub>2</sub>

*Примѣчаніе.* 1) При Сергѣевскихъ минеральныхъ водахъ, кромѣ показаннаго здѣсь Сергѣевского госпиталя, состоящаго въ военномъ вѣдомствѣ и содержимаго на счетъ суммъ комиссаріата, существуютъ слѣдующія устройства: а) бассейнъ при трехъ источникахъ, изъ котораго больные пьютъ воду, б) Ваники: мужской и женскій для принятія водяныхъ и иловыхъ ваннъ, въ двухъ отдѣльныхъ



деревянныхъ корпусахъ; в) холодныя души въ особомъ зданіи, состоящемъ изъ двухъ отдѣленій одного для мужчинъ, а другаго для женщинъ, и г) холодная купальня на р. Сургутѣ. Всѣ сии учрежденія находятся въ завѣдываніи особаго комитета, существующаго для хозяйственнаго управленія минеральными водами.

2) Успѣхъ пользованія водами видѣнъ изъ слѣдующаго вывода, по расчету 100 больныхъ: выздоровленіе совершенное 78, 73. Значительное облегченіе 19, 01. Малое облегченіе и прежнее состояніе здоровья 2, 26.

3) Перелержка противъ прихода, въ 1853 году, вообще по хозяйственному управленію водами, произведена изъ остатковъ отъ 1852, которыхъ состояло 829 руб. 92<sup>1</sup>/<sub>4</sub> коп.

4) Въ лечебный періодъ 1853 года, на водахъ всѣхъ вообще посѣтителей было: 1,066 мужчинъ и 184 женщины, или 1,250 человекъ обою пола.



## СВѢДЕНІЯ СПЕЦІАЛЬНЫЯ.

### I. ПО ПРЕДМЕТАМЪ ДЕПАРТАМЕНТА ГЕНЕРАЛЬНАГО ШТАБА.

Частыя, многолюдныя деревни, особенно въ Самарскомъ, Ставропольскомъ и Бугурусланскомъ уѣз.; просторныя избы, обширные дворы, теплыя службы, преимущественно въ удѣльныхъ имѣніяхъ, представляютъ прекрасныя помѣщенія для войскъ по квартирамъ, на которыхъ солдаты всегда найдеть здѣсь, сытный и здоровый приварокъ; но все эти выгоды, для расположенія войскъ по квартирамъ въ Самарской губерніи, совершенно теряютъ свою важность отъ того, что здѣшній край весьма отдаленъ отъ западныхъ, Европейскихъ, южныхъ и восточныхъ Азіатскихъ границъ Россіи, и даже отъ центральныхъ Великороссійскихъ губерній.

Какое именно количество войскъ можетъ быть расположено въ губерніи на просторныхъ, обыкновенныхъ и тѣсныхъ квартирахъ, показываетъ слѣдующая вѣдомость:

Названіе уѣздовъ.	Расположеніе войскъ по квартирамъ.								
	Просторнымъ.			Обыкновеннымъ.			Тѣснымъ.		
	Баталіоны.	Эскадроны.	Батареи.	Баталіоны.	Эскадроны.	Батареи.	Баталіоны.	Эскадроны.	Батареи.
Въ Самарскомъ . . .	8	36	10	12	72	20	28	140	34
— Ставропольскомъ	8	28	10	12	46	16	26	86	34
— Бугульминскомъ	4	16	6	8	24	12	18	36	18
— Бугурусланскомъ	6	18	8	12	38	14	28	80	20
— Бузулукскомъ . .	6	24	8	10	46	14	18	62	24
— Николаевскомъ .	4	14	8	10	28	14	16	36	20
— Ново-Узенскомъ	3	10	4	6	18	10	6	24	12

При опредѣленіи количества войскъ, въ этой таблицѣ исключены земли кочевыхъ инородцевъ и временныя, отдаленныя отъ деревень хутора.



АЛФАВИТНЫЙ СПИСОКЪ СЕЛЕНІЙ, УДОБНЫХЪ КЪ ПОМѢЩЕНІЮ РАЗЛИЧНЫХЪ  
ЧАСТЕЙ ВОЙСКЪ.

Названіе селеній и уѣздовъ.	Число дво- ровъ.	Названіе селеній и уѣздовъ.	Число дво- ровъ.
<i>Самарскаго уѣзда.</i>			
Пригородъ Алексѣевскъ . . . . .	176	дер. Колмасоръ Новый . . . . .	68
дер. Александровка Сорочье . . . . .	38	село Кармала Старая . . . . .	77
село Александровка Луговая . . . . .	226	дер. Кармала Новая . . . . .	103
дер. Алексѣевка . . . . .	54	село Кошки . . . . .	134
село Березовой Гай . . . . .	187	— Кротовка . . . . .	85
— Бобровка . . . . .	243	— Капуевка . . . . .	205
дер. Бузаевка . . . . .	64	дер. Кушино . . . . .	79
— Березовка . . . . .	46	село Костычи Новые . . . . .	294
село Борма . . . . .	150	дер. Кашировы Хутора . . . . .	51
дер. Вороній Кусть . . . . .	54	село Кольванъ . . . . .	183
— Васильевка . . . . .	108	дер. Липовка . . . . .	88
село Владиміровка . . . . .	200	— Липяги Русскіе . . . . .	68
дер. Васильевка, Стенной Бе- зевчугъ . . . . .	86	сел. Липяги Мордовскіе . . . . .	77
село Глушиницы . . . . .	130	дер. Липяги Чувашскіе . . . . .	38
дер. Губашева . . . . .	66	сел. Лопатино . . . . .	65
— Горки . . . . .	54	— Липовка . . . . .	13
— Городокъ . . . . .	22	дер. Малая Томыловка . . . . .	34
— Грачевка . . . . .	61	— Мамыкова . . . . .	48
— Григорьевка . . . . .	56	— Мосты . . . . .	12
село Дубовой Уметъ . . . . .	216	— Муловка . . . . .	44
дер. Домашкинскія Вершины . . . . .	29	— Нурлатъ Верхній . . . . .	40
село Елшанка . . . . .	17	— Нурлатъ Нижній . . . . .	66
— Елховка . . . . .	225	сел. Никольское (Ивановка) . . . . .	105
— Екатериновка . . . . .	106	дер. Осокорники хуторъ . . . . .	58
дер. Иглашкина . . . . .	49	— Орлянка Нижняя . . . . .	41
Красный Яръ . . . . .	175	сел. Преображенское . . . . .	73
Кривая Лука . . . . .	177	дер. Пролейка . . . . .	78
село Каменка большая . . . . .	239	— Печерскій хуторъ верхній . . . . .	123
дер. Каменка малая . . . . .	47	— Печерскій хут. нижній . . . . .	48
— Кракова . . . . .	36	село Раковка . . . . .	240
село Кобельма . . . . .	143	дер. Разладина . . . . .	25
— Кандабулахъ . . . . .	160	село Студенецъ Старый . . . . .	130
— Красное Поселеніе . . . . .	99	дер. Судьбищи . . . . .	20
		сел. Студеновка Большая . . . . .	180



сел. Стушдоновка Малая . . . . .	22	дер. Тростянка . . . . .	92
— Сырейка . . . . .	202	— Тюгальбуга Старая . . . . .	138
— Смышляевка . . . . .	190	— Тюгальбуга Новая . . . . .	78
— Семейкино Новое . . . . .	44	— Тенѣва . . . . .	90
дер. Семейкино Старое . . . . .	73	селищ. Федоровское Падовка . . . . .	141
— Студенецъ Новый . . . . .	62	дер. Фейзулова . . . . .	104
сел. Селидьба Русская . . . . .	132	— Федоровка . . . . .	77
дер. Селидьба Мордовская . . . . .	88	сел. Хорошенское . . . . .	127
— Стенная Шентава . . . . .	137	— Хуторъ Воляной . . . . .	97
дер. Садаванъ Старый . . . . .	33	— Чернорѣчье . . . . .	144
— Садаванъ Новый . . . . .	22	дер. Черная Рѣчка . . . . .	17
— Супонева . . . . .	6	сел. Черновка . . . . .	149
сел. Титовка . . . . .	145	— Чекалино . . . . .	130
дер. Тамашевъ-Колокъ . . . . .	2	дер. Юрѣва . . . . .	106

*Ставропольскаго уѣзда.*

дер. Аллагуллова . . . . .	107	Пригородъ Ерыклинскъ . . . . .	243
— Абдреева . . . . .	59	сел. Курумочъ . . . . .	121
— Апаковой . . . . .	58	— Кириловка . . . . .	140
— Асановой . . . . .	66	дер. Кубанъ Озеро . . . . .	31
— Абдуловой . . . . .	93	— Кадаковка . . . . .	110
сел. Бинарадка новая . . . . .	189	сел. Крестовыя Городищи . . . . .	216
дер. Бинарадка старая . . . . .	190	— Красный яръ . . . . .	157
сел. Благовѣщенскій Сустанъ . . . . .	104	— Кайбель . . . . .	62
дер. Бирля . . . . .	127	сел. Колмаюръ Чувашскій . . . . .	139
сел. Бѣлый Яръ . . . . .	291	дер. Колмаюръ Татарскій . . . . .	15
дер. Ботьма . . . . .	68	— Кильмететевой . . . . .	15
— Борокъ . . . . .	25	— Кильмететевой старой . . . . .	5
сел. Бѣсовка старая . . . . .	86	— Лильмететевой новой . . . . .	60
дер. Бѣсовка новая . . . . .	43	сел. Куликовка . . . . .	31
— Березовка . . . . .	45	— Кадала Большая . . . . .	290
— Боровка . . . . .	69	— Кадала Малая . . . . .	216
сел. Брандино . . . . .	136	— Красная рѣка . . . . .	180
— Богданкина . . . . .	71	— Кременки . . . . .	30
дер. Васильевка . . . . .	68	— Любавка . . . . .	25
— Выселки . . . . .	292	— Лебязье . . . . .	185
дер. Васильевка . . . . .	60	— Лабитова . . . . .	57
— Высокій Колокъ . . . . .	40	сел. Мусорка . . . . .	230
— Выходцевая слобода . . . . .	112	дер. Михайловка . . . . .	36
— Васильевская . . . . .	64	— Матюшкина Новая . . . . .	75
дер. Дворянская . . . . .	19	сел. Майна новая . . . . .	134
дер. Ерзовка . . . . .	48	дер. Мелекесь верхній . . . . .	55
— Еремкина Старая . . . . .	112	— Мелекесь новый . . . . .	37
— Енганаева . . . . .	81	— Мелекесь старый, Чуваш. . . . .	11
— Еремкина новая . . . . .	106		
— Елховый кустъ . . . . .	58	дер. Москеевка . . . . .	91
— Ертуганова . . . . .	101	— Мордовое озеро . . . . .	74



дер. Мулѣевъ Врагъ. . . . .	37	дер. Старая Сосновка. . . . .	15
— Малыкла Новая. . . . .	111	— Судьбищи . . . . .	25
сел. Малыкла Старая. . . . .	59	— Сухіе Авраамі. . . . .	169
— Матюшкино. . . . .	53	сел. Ташла . . . . .	212
дер. Мелекесъ Русскій. . . . .	57	— Ташолка. . . . .	144
сел. Майна Старая. . . . .	145	— Табурная. . . . .	71
— Никольское. . . . .	39	— Теплый Станъ . . . . .	117
— Новиковка . . . . .	12	сел. Тиварка. . . . .	110
дер. Озерки. . . . .	20	пригородъ Тинскъ. . . . .	310
сел. Озерки. . . . .	35	слобода Терентьевская. . . . .	45
дер. Пискалы. . . . .	220	дер. Урайкина Новая. . . . .	18
— Письмерь. . . . .	21	— Узюкова. . . . .	272
сел. Помряскино. . . . .	93	— Уренбаши Новые. . . . .	15
— Помряскино Дмитріев-		— Уренбаши Старые. . . . .	44
ское . . . . .	23	— Уразгильдина. . . . .	106
— Роженственное . . . . .	102	— Урайкина. . . . .	70
дер. Санчелѣево Верхнее. . . . .	235	— Урель Старый . . . . .	41
сел. Санчелѣево Нижнее. . . . .	322	— Филиповка. . . . .	142
дер. Сабакаева . . . . .	17	дер. Хмелевка Новая. . . . .	19
— Сабакаева Авразь. . . . .	32	сел. Хмелевка. . . . .	251
— Сентеміръ Старый. . . . .	49	— Хрящевка . . . . .	385
— Сентеміръ Верхній . . . . .	49	дер. Чувашскій Сусканъ. . . . .	151
— Сентеміръ Средній. . . . .	98	сел. Черлаклы. . . . .	76
— Сентеміръ Нижній . . . . .	68	— Ягодное. . . . .	254
— Сабакаева, Сосновый		дер. Якушкиной Средній. . . . .	94
врагъ. . . . .	19	— Якушкиной Нижній. . . . .	50
сел. Сахча Новая. . . . .	32	— Якушкиной Верхній. . . . .	119
дер. Сахча Старая. . . . .	87	— Якушкиной Малый . . . . .	29

*Буульминскаго уезда.*

Абликѣва . . . . .	82	Буралова . . . . .	48
Агврзи . . . . .	58	Васильевка Грунтомакъ . . . . .	61
Азнакаева. . . . .	88	Васильевка . . . . .	58
Алексѣва, Узлы тожъ . . . . .	70	Верхнекармальская слобода . . . . .	30
Алтупина. . . . .	58	Демкино . . . . .	182
Альмѣева . . . . .	54	Девлезеркино село . . . . .	142
Алькѣва . . . . .	48	Девлезеркино деревня . . . . .	52
Амирова. . . . .	39	Домоссейкино Старое . . . . .	61
Андрѣевка, Подлѣсная . . . . .	64	Дымская . . . . .	125
Архангельское село . . . . .	20	Емелькина . . . . .	85
Афонкина Старая . . . . .	89	Ефановка большое село . . . . .	160
Афонкино Мордовское . . . . .	85	Зеленой Ключъ . . . . .	42
Афониска, Логорка тожъ. . . . .	62	Ильбокова . . . . .	42
Баландаева . . . . .	105	Иштеряково . . . . .	47
Багана . . . . .	156	Иштеряково старое . . . . .	47
Борисоглѣбское село. . . . .	233	Каргалы . . . . .	60
Байряки . . . . .	240	Кармалка. . . . .	100





Карабашева. . . . .	55	Суркино старое. . . . .	53
Кузойкина. . . . .	45	Сярябикулово. . . . .	70
Крѣпость Кичуевская. . . . .	60	Соколка. . . . .	81
Кындыцлы . . . . .	60	Стерлитамаково. . . . .	83
Кярэслана. . . . .	73	Туарша, село. . . . .	72
Кунтяки. . . . .	75	Тимяшево. . . . .	157
Кякрышловъ. . . . .	61	Татарскій Кандызь. . . . .	124
Лещи верхнія. . . . .	24	Тихая Ерыкла. . . . .	85
Маклауши село . . . . .	90	Урметево старое. . . . .	118
Маклауши новыя. . . . .	77	Утямышево. . . . .	114
Мало-бугульминское. . . . .	89	Утямышево старое. . . . .	94
Мещельбишево. . . . .	104	Урмышилы . . . . .	65
Надырова. . . . .	62	Учалковъ. . . . .	90
Ойкино. . . . .	43	Средовка. . . . .	51
Письмянка . . . . .	140	Четырлы. . . . .	76
Письмянка старая, село. . . . .	176	Черемшанское село . . . . .	66
Потапово. . . . .	60	Чубарь. . . . .	52
Поповка. . . . .	42	Шентало село. . . . .	172
Рязанкино старое. . . . .	58	Шермилы. . . . .	57
Салейкино. . . . .	71	Шегушла. . . . .	63
Серешкино. . . . .	53	Юльтемировка. . . . .	50
Суркино. . . . .	56	Ямаши. . . . .	49
Стуридово. . . . .	100		

*Бутурусланскаго уѣзда.*

Аверкино верхнее. . . . .	210	Елыховка. . . . .	84
Аверкино малое. . . . .	91	Ефремовка. . . . .	100
Абдуловскій заводъ . . . . .	65	Егорьевка. . . . .	76
Авдѣевка. . . . .	65	Ермаково. . . . .	140
Аделяково. . . . .	73	Завязовка . . . . .	92
Амакацкая слобода. . . . .	302	Зубаревка . . . . .	62
Архангельское село. . . . .	180	Захаркино . . . . .	136
Архангельское Ишуткино. . . . .	120	Зериклы . . . . .	96
Боголюбовка. . . . .	71	Заглядина . . . . .	79
Богоявленское. . . . .	69	Ивановское село . . . . .	96
Богородское. . . . .	220	Иштулкино . . . . .	77
Бокламордовское. . . . .	118	Ишуткино . . . . .	64
Бойтерлинъ старый . . . . .	80	Кармала . . . . .	101
Борискино. . . . .	86	Контажевка . . . . .	125
Бокаево. . . . .	70	Козьмодемьяновское село . . . . .	184
Богородское сел. Вечканово. . . . .	108	Кирсановское село . . . . .	184
Васильевка, Сорайгирь тожь. . . . .	70	Кинель, Черихская слобода . . . . .	613
Ганькина старая. . . . .	116	Кинтожевка. . . . .	125
Ганькина новая . . . . .	111	Курюмкино . . . . .	88
Дмитрѣевское село. . . . .	320	Куликовка . . . . .	86
Дмитревское село Орлынки . . . . .	132	Кабановка . . . . .	133
Давыдкино . . . . .	77	Козьмиковское село . . . . .	125



Камышь Салакъ . . . . .	173	Рисойкино . . . . .	91
Красноярка подгорная . . . . .	78	Саврушская слобода . . . . .	424
Камелька . . . . .	146	Сапернена . . . . .	129
Коробаевское село . . . . .	189	Сергеевскъ пригородъ . . . . .	208
Лазовка село . . . . .	85	Секретарка . . . . .	100
Мансуркино . . . . .	99	Сокъ Кармеликская слобода . . . . .	91
Маторино . . . . .	79	Сергушкино . . . . .	108
Матвеевское село . . . . .	240	Сарбойская слобода . . . . .	239
Михайловское село . . . . .	150	Семеновка . . . . .	109
Мартыновка, Елань тоже . . . . .	113	Сурметъ Большой . . . . .	124
Никольское село . . . . .	121	Степановка . . . . .	107
Подрузово . . . . .	194	Семеновка . . . . .	135
Новоспасское село . . . . .	93	Толкой малый . . . . .	210
Обошня . . . . .	64	Толкой большой . . . . .	167
Покровское село . . . . .	109	Турьскъ-Усманово . . . . .	95
Павловка . . . . .	83	Троицкое село, Микущкино	
Павлушкина Верхняя . . . . .	110	тоже . . . . .	169
Полудневый хутора . . . . .	139	Успѣшково . . . . .	110
Покровское село . . . . .	204	Узела Старья . . . . .	120
Петропавловское село . . . . .	114	Фролкино . . . . .	100
Рождественское село, Ирбайки-		Чиганлы . . . . .	69
но . . . . .	96	Шунгутъ вершины . . . . .	62
Рождественское село, Мордва.	156	Якушкино . . . . .	70

*Бузулукскаго уезда.*

Алексѣвка . . . . .	320	Ивановка . . . . .	291
Доклановка . . . . .	198	Покровская . . . . .	297
Киселевка . . . . .	220	Романевка . . . . .	310
Лобозинка . . . . .	246	Старотепловская . . . . .	273
Логачевка . . . . .	211	Усманская . . . . .	289

*Школовскаго уезда.*

Августовка . . . . .	90	Гусиха . . . . .	89
Анцинь жерхъ . . . . .	75	Давыдовка . . . . .	187
Архангельское, Богородское		Дмитриевское село . . . . .	97
село . . . . .	266	Дубовое . . . . .	154
Бартеневка . . . . .	145	Журавлевка . . . . .	156
Березово село . . . . .	120	Ивановское село . . . . .	289
Березовская лука . . . . .	87	Ивантѣевка . . . . .	364
Богдановка . . . . .	103	Камелькъ . . . . .	172
Большая Глушница . . . . .	531	Красная поляна . . . . .	280
Бѣлинская . . . . .	120	Клевенка . . . . .	166
Брыкова . . . . .	149	Константиновка . . . . .	209
Горбый гай . . . . .	130	Ливенка . . . . .	241
Григорьевка . . . . .	281	Ливовка . . . . .	345
Грачевъ Кустъ . . . . .	82	Любецкое село . . . . .	179



Малоперекопское . . . . .	219	Порубежная . . . . .	343
Марьино . . . . .	353	Селезиха . . . . .	206
Михайловка . . . . .	127	Семеновка . . . . .	214
Малоглушицкая . . . . .	270	Сулакъ . . . . .	220
Мокша . . . . .	147	Таволжанка . . . . .	197
Мосты . . . . .	105	Толстовка . . . . .	267
Новоокровская . . . . .	407	Украина . . . . .	180
Рахмановское село . . . . .	117	Черниговка . . . . .	190
Петровка . . . . .	378		

*Ново-Узенскаго уезда.*

Александровъ-Гай . . . . .	161	Орловъ-Гай . . . . .	69
Волосатовка . . . . .	114	Осиновъ-Гай . . . . .	78
Воскресенское . . . . .	98	Покровская слобода . . . . .	237
Дьяковка . . . . .	101	Потемкинъ хуторъ . . . . .	36
Дергачъ . . . . .	121	Плассы . . . . .	57
Верхній Еруславъ . . . . .	89	Романовка . . . . .	47
Еловатой Ерикъ . . . . .	87	Толстовка . . . . .	71
Иловатская . . . . .	111	Торновка . . . . .	44
Брасныхъ Кутъ . . . . .	87	Троицкая Старая . . . . .	92
Козловка . . . . .	104	Савинка . . . . .	40
Куриаева . . . . .	93	Салитовка . . . . .	58
Латогинка . . . . .	71	Узморье . . . . .	85
Лобковка . . . . .	64	Узень (бывшая крѣпость) . . . . .	49
Миось Мироновка . . . . .	73	Узморье . . . . .	34
Морша . . . . .	62	Федоровка . . . . .	44
Поворѣцкая . . . . .	98	Харьковка . . . . .	36
Новая Полтавка . . . . .	42	Черобово . . . . .	61
Новое Троицкое . . . . .	87	Чугунка . . . . .	48
Нижній Еруславъ . . . . .	82	Шумейковка . . . . .	43

Списокъ селеніямъ и колоніямъ, освобожденнымъ отъ воинскаго постоа.

*Николаевскаго уезда, Пашинскаго округа*

Баратавка.	Пашинская.
Базель.	(Въ колоніи Пашинской).
Баскакова.	Резановка?
Брокгаузенъ.	Сузанеталь.
Волотурна.	Уинтервальденъ.
Гларусъ.	Цюрихъ.
Горбертъ.	Цугъ.
Люцеръ.	Шафгаузенъ.

*Екатериинштатскаго округа.*

Барегарда.	Оберманъ.
Боаро.	Орловская.
Екатериинштатъ.	Паульская.
(Въ колон. Екатериинштатской).	Филлвельдль.
Капо.	Эристинендорфъ.



*Новоузенскаго уѣзда.**Красноярскаго округа.*

Звоиаревка.	Нидерманжа.
Звоиаревъ Куть.	Посѣшная.
Краснояръ.	Старица.
( <i>Окружной приказъ</i> ).	Теляуза.
Луговая Грязнуха.	Усть Караманъ.

*Тонкошуровскаго округа.*

Крутоярровка.	Раскаты.
Липовка.	Отпущевка.
Липовъ Куть.	Суслы.
Осиновка.	Тонкошуровка.
	( <i>Окружной приказъ</i> ).

*Тарлыцкаго округа.*

Березовка.	Ровная.
Волская.	Скатовка.
Казницкая.	Степная.
Краснополье.	Тарлыковка.
Кочетная.	( <i>Окружной прик. переведенъ въ ко-</i>
Кустарева Краснорышновка.	<i>лонію Привальную</i> ).
Заумарья.	Тармыкъ.
Поповкина.	Яблоновка.
Привальная.	
( <i>Окружной приказъ</i> ).	

## 1) По Корпусу Внутренней Стражи.

Въ г. Самарѣ Инвалидная рота, нынѣ баталіонъ; тамъ же уѣздная Инвалидная команда, и Инвалидные команды въ городахъ: Ставрополѣ, Бугульмѣ, Бугурусланѣ, Бузулукѣ, Николаевскѣ и Новоузенскѣ.

Всѣ офицеры, и нижніе чины означенныхъ командъ размѣщены по обывательскимъ квартирамъ, равно какъ для канцелярій, сборныхъ избъ и мастерскихъ, занимаются отъ городовъ особыя помѣщенія или квартиры въ частныхъ домахъ. Пороховые же погреба устроены въ земляныхъ подвалахъ съ каменными навѣсами, за городскими строеніями.

Въ 1853 году, всѣхъ чиновъ корпуса Внутренней Стражи въ губерніи считалось 2,377 человекъ:



## В Ъ Д О М О С Т Ъ

О караулахъ и постахъ, содержимыхъ въ губерніи.

Сколько на оныя выходитъ

ежедневно людей.

Гдѣ караулы содержатся	П о с т ы.	Оберъ-Офицеръ.	Унтеръ-Офицеръ.	Музыкантовъ.	Ефрейтеровъ.	Рядовыхъ.	Отъ какихъ войскъ сѣи караулы содержатся и другія замѣчанія.	
Въ городахъ:								
<i>Самарь.</i>								
Вмѣсто сгорѣвшаго городского острога, арестанты помѣщаются въ отведенномъ у купца Пѣшкова двухъ-этажномъ домѣ:								
1) Унтеръ - Офицерскій карауль . . . . .	8	»	1	1	1	24	Отъ Самарской пинваландной роты.	
Посты.								
У воротъ } снаружи . . . . .	1	»	»	»	»	3		
} внутри . . . . .	1	»	»	»	»	3		
У оконъ снаружи дома . . . . .	1	»	»	»	»	3		
Въ корридорахъ, у дверей арестантскихъ комнатъ, въ нижнемъ этажѣ . . . . .								
	2	»	»	»	»	6		
Во второмъ этажѣ . . . . .								
	2	»	»	»	»	6		
Съ наружной стороны, позади дома . . . . .								
	1	»	»	»	»	3		
2) Унтеръ - Офицерскій карауль, въ городской больницѣ . . . . .	2	»	1	»	1	6		
По значительному числу арестантовъ, помѣщающихся въ разныхъ комнатахъ больницы—прибавлено . . . . .								
	2	»	»	»	»	6		
Ефрейтерскіе караулы:								
При казначействѣ . . . . .	1	»	»	»	»	3		
— Ротномъ цейхаузѣ . . . . .	1	»	»	»	1	3		
У виннаго подвала . . . . .	1	»	»	»	1	3		
— Солянаго амбара и виннаго лабаза . . . . .	2	»	»	»	1	6		
У команднаго цейхауза . . . . .	1	»	»	»	1	3		
И того въ г. Самарѣ . . . . .	18	»	2	1	7	54		



*Въ г. Ставрополь:*

Унтеръ-Офицерской карауль въ городскомъ тюремномъ острогѣ . . . . .	9	«	1	«	1	27
---	---	---	---	---	---	----

*Посты.*

У фронта, онъ же и у воротъ . . . . .	1	«	«	«	«	3
Въ корридорѣ арестанскихъ комнатъ . . . . .	1	«	«	«	«	3
При наемномъ домѣ для помещенія арестантовъ: у комнаты . . . . .	1	«	«	«	«	3
— фронта . . . . .	1	«	«	«	«	3
Въ уѣздномъ казначействѣ при денежной кладовой	1	«	«	«	«	3
У команднаго цейхгауза.	1	«	«	«	«	3
— Соляныхъ амбаровъ..	1	«	«	«	«	3
— Виннаго подвала. . . . .	1	«	«	«	«	3
— Провіантск. магазина.	1	«	«	«	«	3
<b>Итого въ г. Ставрополь . . . . .</b>	<b>9</b>	<b>«</b>	<b>1</b>	<b>«</b>	<b>1</b>	<b>27</b>

*Въ г. Бугульми:*

Унтеръ-Офицерскій карауль въ тюремномъ замкѣ.	10	«	2	«	1	30
---	----	---	---	---	---	----

*Посты:*

У фронта . . . . .	1	«	«	«	«	3
Железныхъ воротъ . . . . .	1	«	«	«	«	3
Внутри Караульнаго дома	1	«	«	«	«	3
На дворѣ. } въ верхнемъ этажѣ	2	«	«	«	«	6
} — нижнемъ. . . . .	2	«	«	«	«	6
Вокругъ стѣны замка съ наружной стороны, почные.	«	«	«	«	«	6
У команднаго цейхгауза.	1	«	«	«	«	3
1) Ефрейторскій карауль	2	«	«	«	1	6
При больницѣ гдѣ помещаются больные арестанты.	1	«	«	«	1	3
У провіантскаго магазина.	1	«	«	«	«	3
2) Ефрейторскій карауль						
При винномъ подвалѣ . . . . .	1	«	«	«	1	3
— Уѣзди Казначействѣ.	1	«	«	«	«	3
3) Ефрейторскій карауль						
При винномъ подвалѣ, Бугульминскаго уѣзда въ крепости Черемшанской . . . . .	1	«	«	«	1	6
<b>Итого въ г. Бугульми . . . . .</b>	<b>19</b>	<b>«</b>	<b>2</b>	<b>«</b>	<b>2</b>	<b>60</b>

Огь Ставропольской инвалидной команды.

Огь Бугульминской инвалидной команды.



## Въ г. Бугуруслани

1) Унтеръ-Офицерскій-  
карауль, въ городскомъ тю-  
ремномъ замкѣ . . . . . 7 « 1 « 1 21

*Посты.*

У фронта . . . . . 1 » » » » 3  
— кухни . . . . . 1 » » » » 3  
При входѣ въ корридоръ 1 » » » » 3  
Съ наружи у оконъ . . . 2 » » » » 6  
У провіантскаго магазина 1 » » » » 3  
Въ казначействѣ у денеж-  
ной кладовой . . . . . 1 » » » » 3

## 2 Унтеръ-офицерскій карауль.

При казенномъ винномъ  
подвалѣ, въ деревнѣ Ка-  
мышь-Садакѣ . . . . . 2 1 » » » 6

При винномъ подвалѣ  
въ городѣ . . . . . 2 » » » 1 6

Итого въ г. Бугуруслани  
и дер. Садокъ . . . . . 11 » 2 » 2 33

## Въ г. Бузулукъ.

## 1 Унтеръ-офицерскій карауль.

За неимѣніемъ тюремна-  
го замка, въ нанятомъ ча-  
стномъ домѣ . . . . . 8 » 1 » 1 24

*Посты.*

У фронта . . . . . 1 » » » » 3  
Въ верхнемъ корридорѣ. 1 » » » » 3  
— нижнемъ корридорѣ. 1 » » » » 3  
Внутри у калитки . . . 1 » » » » 3  
Сзади стѣны . . . . . 1 » » » » 3  
Снаружи у оконъ . . . 1 » » » » 3  
У солянаго амбара . . . 1 » » » » 3  
Въ казначействѣ у кла-  
довой . . . . . 1 » » » » 3

## 2 Унтеръ-офицерскій карауль.

Въ градской больницѣ, у  
арестантскихъ комнатъ . 1 » 1 » 1 3

## 2-й Унтеръ-офицерскій карауль.

У винныхъ подваловъ. 3 » 1 » 1 9

*Посты.*

У подваловъ. } каменнаго 1 » » » » 3  
                  } землянаго 1 » » » » 3  
У провіантскаго магазина 1 « « « « 3

О т ъ м ѣ с т н ы х ъ и н в а л и д н ы х ъ к о м а н д ѣ .



## 4) Унтеръ-офицерскій карауль.

У виннаго подвала въ крѣпости Борской . . . . .	1	«	1	«	2	7
<b>Итого въ г. Бузулукѣ и въ крѣп. Борской.</b> . . . . .	<b>13</b>	<b>«</b>	<b>4</b>	<b>«</b>	<b>5</b>	<b>43</b>

*Въ г. Николаевѣ.*

## 1) Унтеръ-офицерскій карауль.

Въ тюремномъ городо- вомъ острогѣ . . . . .	8	«	2	«	1	24
<i>Посты.</i>						
У фронта . . . . .	1	«	«	«	«	3
На дворѣ у оконъ . . . . .	1	«	«	«	«	«
Съ приходу внутри кор- ридора . . . . .	1	«	«	«	«	3
Со двора внурти корри- дора . . . . .	1	«	«	«	«	3
Съ правой стороны ос- трога . . . . .	1	«	«	«	«	3
У команднаго цейхауза и провантекаго магазина. . . . .	1	«	«	«	«	3
Въ кухнѣ, гдѣ пригото- вляется пища для арестантовъ . . . . .	1	«	«	«	«	3
Сверхъ того наряжается для препровожденія арестан- товъ въ присутственныя мѣ- ста. . . . .	1	«	«	«	«	3

## 2-й Унтеръ-Офицерскій карауль.

Во вновь учрежденномъ острогѣ . . . . .	5	«	1	«	1	15
<i>Посты.</i>						
Съ правой стороны у ос- трога. . . . .	1	«	«	«	«	3
Съ наружной стороны ос- трога . . . . .	1	«	«	«	«	3
На дворѣ у оконъ съ лѣ- вой стороны. . . . .	1	«	«	«	«	3
Въ верхнемъ корридорѣ. . . . .	1	«	«	«	«	3
— нижнемъ . . . . .	1	«	«	«	«	3

*Еврейторскій.*

Въ казначействѣ у кла- довой. . . . .	2	«	«	«	1	6
У виннаго подвала. . . . .	1	«	«	«	1	3
<b>Итого въ г. Николаевѣ.</b> 16	<b>«</b>	<b>3</b>	<b>«</b>	<b>4</b>	<b>48</b>	

*Въ г. Новоузенскѣ.*

Унтеръ офицерскій кара- уль при городомъ тюрем- номъ острогѣ . . . . .	3	«	1	«	1	9
--	---	---	---	---	---	---

Отъ тамошнихъ инвалидныхъ командъ.

Отъ Ново-Узенской инвалидной команды.





*Посты.*

Съ правой стороны острога и у фронта . . . . . 1    «    «    «    «    3

Съ наружной стороны острога, или съ боку тюрьмы . 1    «    «    «    «    3

*Ефрейторскій.*

При кладовой уѣзднаго казначейства . . . . . 1    «    «    «    1    3

У винныхъ подваловъ . . . . . 1    «    «    «    1    3

У мучнаго магазина . . . . . 1    «    «    «    1    3

У соляныхъ амбаровъ . . . . . 1    «    «    «    1    3

Всего по г. Новоузенску . . . . . 7    «    1    «    5    21

## По Артиллерійскому ведомству.

Въ г. Бугурусланѣ постоянно квартируетъ № 14 казачья конно-артиллерійская батарея Оренбургскаго казачьяго войска, имѣющая три комплекта людей пѣшей артиллеріи и одинъ конной. Для этой батареи устроены, въ г. Бугурусланѣ, сарай для орудій, конюшни, пороховой погребъ и другія заведенія; и такъ какъ въ этомъ городѣ 14 сентября бываетъ ярмарка, на которую пригоняютъ до 10,000 лошадей, преимущественно Киргизскихъ и Башкирскихъ, то ремонтъ для этой батареи очень удобенъ и обходится не дорого. Платять за лошадь, въ 2 арш. и въ 2 арш. съ вершиками, отъ 35 до 45 р. с., преимущественно покупается гиблая масть. Лошади Киргизскія и Башкирскія яръки, довольно статны, быстры, но трудно привыкаютъ къ фронту и къ маневровой школѣ. Въ 1853 г., конной артиллеріи въ Самарской губ. считалось 414 человекъ.

## По Инженерному ведомству.

Въ г. Самарѣ находится офицеръ корпуса инженеровъ путей сообщенія, начальствующій судоходствомъ по Волгѣ, 6 дистанціи, 1 отдѣленія 6 округа; при офицерѣ этомъ состоитъ команда гаркаутнаго экипажа, путей сообщенія въ числѣ: 1 унтеръ-офицера и 14 рядовыхъ подъ начальствомъ оберъ-офицера. Обязанность команды состоитъ въ безпрестанныхъ разъѣздахъ, или крейсерствѣ по Волгѣ на определенной дистанціи, для чего при командѣ находятся три большія лодки, или судна, безъ полубы, острокальной конструкціи, вооруженныя одной фунтовой пушкой и 4 фалконетами полуфунтоваго калибра. Въ 1853 г. всѣхъ чиновъ инженернаго корпуса въ Самарской губ. было 46 человекъ.



### По Корпусу жандармовъ.

Въ г. Самарѣ находится команда, принадлежащая къ 4 округу корпуса жандармовъ и состоящая подъ начальствомъ одного оберъ-офицера. Кроме того, тамъ же находится губернской штабъ-офицеръ и его адъютантъ изъ оберъ-офицеровъ того же корпуса. Всѣхъ чиновъ жандармской команды въ 1853 г. въ Самарской губ. составило 39 человекъ.

При Самарской полиціи состоитъ команда казаковъ Оренбургскаго казачьяго войска, командиремая съ мѣста, на общихъ правилахъ. Въ 1853, всѣхъ казаковъ въ Самарской губ. находилось 61 человекъ.

Сверхъ означенныхъ войскъ, въ Самарской губ. въ 1853 г., находилось: кантонистовъ 5,832 чел., безсрочно-отпускныхъ, нижнихъ чиновъ 895 чел., находящихся въ кратковременномъ отпуску 24 чел., или всего съ означенными выше войсками 13,168 человекъ.

### Лагерныя мѣста.

Поверхность Самарской губ. представляетъ обширныя, но безводныя степи, или низменныя, заливаемая до іюля мѣсяца, дуга; въ первыхъ, въ знойное сухое лѣто, (что бываетъ очень часто) рано блекнетъ всякая растительность, иссыхаютъ родники, ключи и даже рѣки, а на послѣднихъ, и послѣ убыли вешней воды остаются протоки, заливы, озера и болота; сверхъ того вездѣ почти встрѣчается недостатокъ дровъ, для топлива, и плетня для устройства сараевъ и барачковъ. Въ болѣе же разнообразныхъ, гористыхъ и лѣсныхъ мѣстахъ, всѣ рѣчки окружены такими круглыми берегами и мѣстность вообще такъ изрѣзана и пересѣчена глубокими оврагами, а, главное, до того занято пашнями и сѣнокосами, что трудно выбрать удобное мѣсто для лагеря значительнаго числа войскъ съ кавалеріею и артиллеріею. Однако же удобнѣйшимъ къ тому мѣстамъ можно принять равнину по лѣвымъ берегамъ рѣкъ: Самары, Сока и Мочи; и именно по первой близъ г. Самары гдѣ ровное мѣстоположеніе, близость воды, возможность получать дрова и лѣсъ съ пристани, а также провіантъ и все довольствіе, даетъ возможность расположить лагеремъ, цѣлую дивизию пѣхоты и кавалеріею съ артиллеріею. Подножнаго корма и сѣнокосныхъ луговъ здѣсь достаточно для всего числа лошадей, овесъ и солому не затруднительно получать водянымъ путемъ изъ Симбирской и Казанской губ. Другое мѣсто лежать на лѣвой сторонѣ р. Сока, при устьѣ въ него р. Сургута, противъ заштатнаго города Сергіевска и



Сергіевскихъ минеральныхъ водъ, на границѣ Бугурусланскаго уѣзда съ Самарскимъ. Оно удобно для лагеря потому, что мѣстоположеніе тутъ ровное и обширное, вода въ р. Сокѣ здоровая, дровянаго лѣса, а также тальника для устройства бараконъ, въ окрестностяхъ довольно; дороги къ этому пункту (почти центральному въ сѣверной половинѣ губерніи) всегда удобны для проѣзда экипажей и прохода обозовъ; селенія кругомъ многочисленны и многолюдны; крестьяне богаты хлѣбомъ и скотоводствомъ, пастбища тучны и изобильны сѣнокосами, но главное преимущество этого мѣста для расположенія лагеря состоитъ въ томъ, что земли этой равнины принадлежать казнѣ и вблизи находится Сергіевской военной госпиталь 1 класса. Доставка же провіанта изъ Самарской пристани, гужемъ, на разстояніе 102 верстъ, обойдется не дорого и безъ всякихъ затрудненій въ пути. Здѣсь можно поставить лагеремъ не болѣе одной дивизіи пѣхоты и бригады кавалеріи. Третье мѣсто можетъ быть избрано въ разныхъ мѣстахъ на правомъ берегу р. Мочи отъ д. Горокъ вверхъ до д. Губашевой, гдѣ мѣстоположеніе ровное, но вода въ р. Мочѣ почти стоячая. Берега довольно высоки и обрывисты, по этому разработка спусковъ будетъ необходима. Лѣсъ имѣется на лугу Волги въ недалекомъ разстояніи отъ деревни Горокъ. Между д. д. Тамиловкою и Титовкою можно расположить полкъ, даже бригаду, а отъ Титовки, вверхъ по теченію р. Мочи къ д. Губашевой можно поставить и дивизію съ ея артиллеріею. Въ районѣ этомъ, заключающемъ д. д. Титовку, Горки, Тамиловку и Городки имѣется 226 дворовъ. Въ Губашевѣ со смежнымъ селомъ Глушицами, до которыхъ отъ д. Титовки верстъ 10, всего 189 дворовъ. Окрестности этого мѣста еще мало населены и не изрыты пашнями, слѣдовательно для ученія, маневровъ и смотровъ мѣста довольно. Связаніе съ г. Самарою, до которого, въ позднее, лѣтнее и осеннее время, отъ Титовки считается верстъ 30, не удобно по причинѣ частыхъ протоковъ съ узкими и крутыми спусками. Дорога эта впрочемъ пока еще проселочная. Весной же до іюня, по разливѣ водъ на лугахъ, сообщеніе идетъ черезъ с. Воскресенское въ Ловатину, по прогонной дорогѣ изъ Уральска въ г. Самару; тогда, подъ городомъ содержится перевозъ на большихъ досченикахъ, удобныхъ къ переправѣ на нихъ артиллеріи; разстояніа по этой дорогѣ болѣе 50 верстъ.



## II. ПО ПРЕДМЕТАМЪ ПРОВІАНТСКАГО ДЕПАРТАМЕНТА.

Войска, находящіяся въ Самарской губ. довольствуются отъ Саратовской, полевой, провіантской Коммиссіи, исключая инвалидовъ командъ, расположенныхъ въ г.г. Бугульмѣ, Бугурусланѣ и Бузудукѣ, и № 14 казачьей конно-артиллерійской батареи, которая получаютъ провіантъ по распоряженію Оренбургской полевой провіантской Коммиссіи.

Въ Самарской губ. находится только четыре провіантскіе магазина: въ г.г. Бугульмѣ, Бугурусланѣ, Бузудукѣ и Николаевскѣ; за тѣмъ въ г.г. Самарѣ, Ставрополѣ и Новоузенскѣ хлѣбъ хранится при цейхгаузахъ уѣздныхъ, инвалидовъ командъ.

Хлѣбъ доставляется или посредствомъ полрядовъ съ торговъ, производящихся въ означенныхъ коммиссіяхъ, или закупается провіантскими чиновниками, на мѣстахъ. Въ г. Самару и Ставрополь хлѣбъ доставляется или изъ окрестныхъ селеній, или изъ Симбирской и Казанской губ., по Волгѣ, въ г. Николаевскѣ и Новоузенъ—изъ Саратовской губ., а въ Бугульму и Бугурусланъ—или окрестными жителями или изъ Казанской губ., наконецъ въ г. Бузудукъ—изъ Оренбургскаго края, а иногда изъ Симбирской губ. черезъ Самару.

Кромѣ того, Оренбургская Полевая Провіантская Коммиссіа довольствуется госпиталь, устроенный при Сергіевскихъ сѣрныхъ водахъ.

Цѣны за доставку провіанта воднымъ путемъ въ г. Самару и Ставрополь бывають отъ 3 до 5 коп. сер. съ четверти, а сухимъ путемъ—въ остальные уѣздные города и къ Сергіевскимъ водамъ, берутъ отъ 30 до 55 коп. сер. съ четверти. Въ Бугульму, Бугурусланъ и Бузудукъ провіантъ привозятъ большею частью изъ ближайшихъ къ нимъ селеній, а потому уплата за провозъ, въ сложности съ цѣнами на хлѣбъ, не превышаетъ мѣстныхъ, средне-установленныхъ цѣнъ на провіантъ.

## III. ПО ПРЕДМЕТАМЪ КОММИССАРИАТСКАГО ДЕПАРТАМЕНТА.

Въ Самарской губ. Самарскій гарнизонный баталіонъ и всѣ уѣздныя команды, а также жандармская команда, получаютъ слѣдуемыя имъ срочныя вещи, по распоряженію Коммиссаріатскаго Департамента, изъ Казанской Коммиссаріатской Коммиссіи, на помещеніи которой находится и госпиталь, учрежденный при Сергіевскихъ минеральныхъ водахъ.

Изъ Самарской губ. доставляются въ заготовительную Коммиссаріатскую Коммиссію, находящуюся въ г. Симбирскѣ, только одинъ сукна и то въ незначительномъ количествѣ, а именно изъ Ставрополь-



скаго и Бугурусланскаго уѣз. предпочтительно темнозеленаго улучшеннаго по 28 коп. за арш. и сѣраго армейскаго по 60 коп. за арш. съ провозомъ изъ Ставропольскаго уѣзда по  $1\frac{1}{2}$  коп. сер. съ пула, а изъ Бугурусланскаго—по 8 и 12 коп. сер., на каждыя 100 верстъ, съ пула.

*Сергѣевскій военный госпиталь 1-го класса (\*)*

Пользованіе больныхъ нижнихъ чиновъ Сергѣевскими минеральными водами началось съ 1820 года, для чего отправляемы были больные изъ госпиталей Оренбургскаго и Казанскаго и изъ разныхъ командъ, вблизи сѣрныхъ водъ расположенныхъ. По дознанной на опытѣ пользѣ этихъ водъ, Высочайше утвержденнымъ 16-го Марта 1838 г. положеніемъ Военнаго Совѣта, назначено учредить въ Сергѣевскѣ постоянный 1-го класса госпиталь, на 10 офицеровъ и 150 нижнихъ чиновъ, съ тѣмъ чтобы для помѣщенія онаго, въ добавокъ къ дому, пожертвованному, въ 1828 году, камергеромъ Шелашниковымъ, построены были новыя зданія по распоряженію Департамента Военныхъ Поселеній.

До 1844 года, Сергѣевскій военный госпиталь былъ временнымъ и больные, не достигшіе выздоровленія, по окончаніи курса леченія водами возвращались обратно въ госпитали и больницы. Для помѣщенія же ихъ, на лѣтній курсъ, нанимаемы были частные дома за дорогую цѣну. Въ послѣдствіи, Коммиссаріатской Департаментъ, имѣя въ виду успокоеніе больныхъ, ослабѣвающихъ послѣ употребленія водъ и для избѣжанія расходовъ казны на перевозку такихъ больныхъ, которые требуютъ повторенія курса леченія водами, и подвергаются болѣзнямъ отъ перевозки, не ожидая возведенія при Сергѣевскихъ водахъ, новыхъ зданій, открылъ Военный госпиталь 1-го класса съ тѣмъ, чтобы, до постройки для него постоянныхъ зданій, по прежнему нанимать частные дома, продолжая по окончаніи курса, наемъ ихъ по сообразности съ числомъ больныхъ, которыхъ нужно будетъ оставлять на зимнее время до слѣдующаго курса, если для этого нельзя будетъ занять въ зимнее время дома Шелашникова, излишніе же за тѣмъ дома, по окончаніи курса, возвращать владѣльцамъ. Означенное предположеніе Департамента утверждено Военнымъ Совѣтомъ 27 Августа 1843 года.

По сему, въ 1844 году, при началіи лѣтняго курса леченія во-

(\*) Изъ свѣдѣній, доставленныхъ главнымъ лекаремъ, Надворнымъ Совѣтникомъ Пупоревымъ.



дами, согласно распоряженія Коммиссаріатскаго Департамента открыть Сергіевскій военный госпиталь 1-го класса, на общихъ правахъ о госпиталяхъ; больные же были размѣщаемы, кромѣ дома пожертвованнаго камергеромъ Шелашниковымъ, (тогда еще непришедшаго въ вѣтхость,) въ вольнонаемныхъ домахъ.

Въ продолженіи пѣлаго 1844 года и въ послѣдующіе за нимъ годы, круглымъ числомъ, пользовалось ежедневно не болѣе 150 человекъ, а въ послѣдніе же годы еще менѣе.

Число умирающихъ къ выздоравливавшимъ относилось въ сложности съ 1844 по 1851 годъ какъ 1:32-мъ.

Пользованіе и содержаніе нижнихъ воинскихъ чиновъ, въ 1850 году, обходилось казѣ въ Февралѣ мѣсяцѣ  $19\frac{5}{7}$  к. сер., въ Июлѣ  $18\frac{1}{4}$  к. сер. и въ Октябрѣ 19 коп. серебромъ.

Больные нижніе чины прибываютъ на сѣрныя воды изъ госпиталей Оренбургскаго и Казанскаго, съ транспортами въ сопровожденіи медика и коммиссаріатскаго чиновника; нижніе же чины изъ уѣздныхъ инвалидныхъ командъ Самарской и Саратовской губ. доставляются при унтеръ-офицерахъ, или при попутныхъ случаяхъ. Кантонисты Симбирскаго и Волгскихъ баталіоновъ военныхъ кантонистовъ—въ сопровожденіи учителя, и всѣ на подводахъ. Выздоровляющіе возвращаются обратно въ свои команды, на общемъ основаніи, посредствомъ внутренней стражи.

Для лучшаго устройства Сергіевскаго военного госпиталя, необходимо теплое зданіе для постоянного, или хотя зимняго, помѣщенія больныхъ, и увеличеніе числа и объема ваннъ, въ которыхъ нынѣ больные разными болѣзнями купаются вмѣстѣ, въ чрезвычайной тѣсотѣ. Также потребуе́тся выстроить на зиму баню, а на лѣто—погребъ, а также особые бараки для лѣтняго помѣщенія присылаемыхъ больныхъ нижнихъ чиновъ: наемъ же квартиръ на время курса въ обывательскихъ и частныхъ домахъ обходится чрезвычайно дорого.

При госпиталѣ находится инвалидная команда, нижніе чины которой имѣютъ вблизи свои дома, въ такъ называемой *Солдатской слободѣ*. Кромѣ того, при Сергіевскихъ минеральныхъ водахъ состоитъ особая инвалидная команда подъ начальствомъ оберъ-офицера.

Воинскіе чины, присылаются въ здѣшній госпиталь для пользованія отъ слѣдующихъ болѣзней:

1) Послѣдствія венерической болѣзни, отъ принятія въ значительномъ количествѣ меркуріальныхъ лекарствъ, 2) накожные сыпи: часотки, лишай, проказа, парши на головѣ и проч. 3) Золотуха:



золотушныя опухоли, хроническое воспаление глазъ, глухота, язвы, костоѣда, искривленіе грудной кости и ногъ. 4) Завалы брюшныхъ внутренностей, печени и селезенки; большое число воинскихъ чиновъ, ежегодно излечивающихся отъ этихъ болѣзней, достаточно свидѣтельствуесть объ отличномъ дѣйствіи Сергіевскихъ водъ; 5) Волдыря подкожная и брюшная. 6) Ревматизмъ острый и хроническій безъ лихорадки, 7) Цынга: пятна, ломота ногъ, сведеніе членовъ, лузленіе кожицы и проч. 8) Закрытый геморой, брюшное полнокровіе, 9) брюшной камень и 10) глисты.

К о н е ц ъ .





В Ъ Д О М О С Т Ь

О размѣщеніи становъ, волостныхъ правленій и приказовъ удѣльнаго вѣдомства.

Названіе уѣздовъ.	Размѣщеніе на станы.	Мѣста помѣщенія становыхъ приставовъ.	Раздѣл. гоуд. имѣній на волостн.	Помѣщеніе волостныхъ правленій.	Число душъ обоого пола.	Раздѣл. удѣлн. имѣній на приказы.	Приказы.	Число душъ мужеск. пола.
Самарскаго . . .	2	1) Въ с. Екатериновкѣ . . . 2) с. Ельховкѣ . . .	1 2	Екатериповское . . . Ельховское . . . . .	29,511 34,980	9	Пискальскій . . . . . Ново-Еремкинскій . . . Нижне - Саичелѣвскій . . . . . Крестово - Городищинскій . . . . . Верхнемелекскій . . . Новомалькинскій . . . Тинарскій . . . . . Уренскій . . . . . Старо-Еремкинскій . . .	6,602 5,846 5,695 5,051 5,745 5,795 3,194 3,962 3,267
Староиндольскаго . . . . .	2	1) Въ с. Майнѣ . . . 2) Новый Мелекесь . . .	1 2	Майнское . . . . . Мелекесское . . . . .	24,598 24,634	9	Студенецкій . . . . . Чернорѣченскій . . . Преображенскій . . . Тростянскій . . . . . Семлябнскій . . . . .	4,237 5,581 4,956 6,005 3,967





W W W . B L A C K S E A R C H E R R U

1	Альметово . . . . .	1	Денисовское . . . . .	15,611	1	Камзагорскій . . . . .	3,411
2	Черемшанскій . . . . .	2	Спирниовское . . . . .	14,158		Тавлевскій . . . . .	3,117
3	с. Рождественское . . . . .	3	Дымское . . . . .	12,430		Екатериинскій . . . . .	4,790
4	Елановка . . . . .	4	Мальбаушевское . . . . .	11,129		Ново-Костылевское	2,576
		5	Новошманское . . . . .	12,297		Старовиловскаго	2,358
						приказа . . . . .	
1	слоб. Черкаскя . . . . .	1	с. Рождественское . . . . .	12,629	1	Въ деревнѣ Старо-	2,349
2	г. Сергѣевскъ . . . . .	2	с. Покровское . . . . .	12,631		виловской . . . . .	
3	с. Капльцъ . . . . .	3	слоб. Кинелько - Черкаскя . . . . .	14,642			
4	с. Ново-Спасское . . . . .	4	с. Дмитровка . . . . .	14,012			
		5	д. Аделякова . . . . .	10,229			
		6	с. Архангельское . . . . .	16,889			
		7	с. Старые Сосны . . . . .	13,102			
		8	с. Матвѣвка . . . . .	13,110			
		9	с. Богородское . . . . .	14,898			
1	с. Никольское . . . . .	1	д. Провкина . . . . .	11,886			
2	с. Алексѣевское . . . . .	2	д. Покровка . . . . .	15,216			
3	Беловка, Архангель- ское толь . . . . .	3	с. Лабазы . . . . .	17,632			
4	Грачевка . . . . .	4	д. Старотелюшка . . . . .	11,912			
		5	д. Романовка . . . . .	17,608	1	Въ с. Съезземль . . . . .	7,009
		6	с. Усманка . . . . .	15,264			
		7	с. Логачевка . . . . .	17,865			
			с.л. Киселевка . . . . .	12,555			
		8	сел. Ивановка . . . . .	15,991			

Владимирскій

Владимирскій

Владимирскій

## В Ъ Д О М О С Т Ъ

О числѣ домовъ и другихъ зданій въ городахъ Самарской губерніи.

Названіе городовъ.	Казенныхъ домовъ.		Частныхъ домовъ.		Торговыхъ лавокъ.	Другихъ, разныхъ зданій.
	Камен.	Дерев.	Камен.	Дерев.		
Въ Самарѣ . . . . .	2	—	314	2,290	380	Церквей . . . . . 7 Часовень . . . . . 2 <i>Магазиновъ:</i> Винный . . . . . 1 Соляной . . . . . 1 Манежъ для военныхъ экзерцицій. Церквей 2 и винный магазинъ. Церквей . . . . . 3 <i>Магазиновъ:</i> Винный . . . . . 1 Соляной . . . . . 1 Церквей . . . . . 2 Церковь 1 и одна часовня. <i>Магазиновъ:</i> Винный, соляной 1 и провіантскій . . . 1 Цейхаузь . . . . . 1 Церквей 2; мусульманскихъ мечетей 2, винный магазинъ 1 и цейхаузь . . . . . 1
— Ставрополь . . . . .	2	1	2	593	41	Церквей 2 и винный магазинъ. Церквей . . . . . 3 <i>Магазиновъ:</i> Винный . . . . . 1 Соляной . . . . . 1 Церквей . . . . . 2
— Бузулукъ . . . . .	1	2	14	576	44	Церковь 1 и одна часовня. <i>Магазиновъ:</i> Винный, соляной 1 и провіантскій . . . 1 Цейхаузь . . . . . 1 Церквей 2; мусульманскихъ мечетей 2, винный магазинъ 1 и цейхаузь . . . . . 1
— Бугурусланъ . . . . .	1	2	40	888	5	Церковь 1 и одна часовня. <i>Магазиновъ:</i> Винный, соляной 1 и провіантскій . . . 1 Цейхаузь . . . . . 1 Церквей 2; мусульманскихъ мечетей 2, винный магазинъ 1 и цейхаузь . . . . . 1
— Бугульма . . . . .	3	1	2	520	55	Церковь 1 и одна часовня. <i>Магазиновъ:</i> Винный, соляной 1 и провіантскій . . . 1 Цейхаузь . . . . . 1 Церквей 2; мусульманскихъ мечетей 2, винный магазинъ 1 и цейхаузь . . . . . 1
— Николаевскъ . . . . .	1	—	1	454	61	Церковь 1, провіантскій магазинъ 1, ванниковъ 3, зданіе для принятія холодныхъ душъ 1 и купальня 1
— Новомъ-Узенѣ . . . . .	—	—	422	321	20	Церквей 2, пороховой погребъ . . . . . 1 <i>Магазиновъ:</i> Винныхъ . . . . . 2 Соляной . . . . . 1
На Сергіевскихъ минеральныхъ водахъ.	8	—	—	143	—	Церковь 1, провіантскій магазинъ 1, ванниковъ 3, зданіе для принятія холодныхъ душъ 1 и купальня 1
Итого по всей губ.	18	6	373	5,785	606	47

главн.



**ВЪ ДОМОСТЬ**  
О состоянии народонаселенія въ Самарской губерніи.

Званіе городовъ и уѣздовъ.	Общее число жи- телей.		Число родивших- ся.		Число умер- шихъ.		Разность между чис- ломъ родивш. и умер.		Итого	
	Мужск.	Женск.	Мужск.	Женск.	Мужск.	Женск.	Мужск.	Женск.		
<i>Въ городахъ:</i>										
Самаръ . . . . .	9,686	10,206	687	673	1,005	705	—	318	32	141
Старополю . . . . .	2,008	1,879	202	174	188	361	+	14	187	70
Бузулуцк . . . . .	2,449	2,482	268	323	328	317	—	60	6	115
Бугуруслаиъ . . . . .	(*) 3,051	3,120	209	209	235	222	—	26	13	120
Бугульмъ . . . . .	2,108	2,166	123	146	79	112	+	44	34	46
Николаевскъ . . . . .	3,232	3,327	131	150	107	93	+	24	57	36
Новомъ-Узень . . . . .	3,256	3,202	247	165	119	118	+	128	47	60
<i>Въ уѣздахъ:</i>										
Самарскомъ . . . . .	61,427	69,196	4,369	4,330	4,142	4,513	+	227	183	1,698
Старополюскомъ . . . . .	77,535	85,516	4,858	4,703	3,716	3,732	+	1,442	971	1,798
Бузулуцкомъ . . . . .	128,939	130,413	8,661	7,937	7,061	6,888	+	1,600	1,049	2,844
Бугуруслаискомъ . . . . .	116,629	120,827	7,168	6,774	5,336	4,912	+	1,832	1,862	3,126
Бугульминскомъ . . . . .	73,074	76,535	3,174	3,021	2,048	1,891	+	1,126	1,130	1,191
Николаевскомъ . . . . .	129,370	125,376	7,490	7,306	5,888	6,698	+	1,602	608	3,155
Новоузенскомъ . . . . .	68,546	73,313	4,592	4,381	2,865	2,695	+	1,727	1,686	1,886
Итого въ губер. (**)	680,980	707,558	42,179	40,292	33,117	33,257	+	9,062	7,035	16,286

(\*) Слѣдствіи о числѣ родившихся, умершихъ и браковъ по г. Бугуруслаиу отъ духовнаго начальства не получено, а потому цифры сии приблизительныя.

(\*\*) Въ ведомость сию включены всѣ сословія и самое дворянство.

Крестьян:	Удильных	Помещичьих	Баширцев	Поселки вдовства Государственных Имуществ	Крестьян:	Удильных	Помещичьих	Баширцев	Поселки вдовства Государственных Имуществ	Крестьян:	Удильных	Помещичьих	Колонистов	Поселки вдовства Государственных Имуществ	Крестьян:	Удильных	Помещичьих	Колонистов	Поселки вдовства Государственных Имуществ
2,336	12	2,088	2,937	937	52	—	—	—	—	—	—	—	—	—	—	—	—	—	—
21,488	89	21,489	10,744	—	—	—	—	—	—	—	—	—	—	—	—	—	—	—	—
1,336	2	1,531	1,366	—	—	—	—	—	—	—	—	—	—	—	—	—	—	—	—
39,402	363	56,572	26,537	5,537	6,492	15,384	6,194	38,311	19,343	Въ нед. въ наз. Губерн.	673	164	3-2	7-3	3-2	7-3	—	—	—
2,349	6	1,675	1,009	57	244	—	—	—	—	—	—	—	—	—	—	—	—	—	—
10,576	66	10,576	5,288	—	—	—	—	—	—	—	—	—	—	—	—	—	—	—	—
5,152	5	3,622	1,811	—	—	—	—	—	—	—	—	—	—	—	—	—	—	—	—
77,741	218	51,479	44,249	11,446	10,624	13,507	4,531	Въ нед. въ наз. 1,306	2,053	Въ наз. шт. 22,738	20,892	4-8	3-6	—	—	—	—	—	—
13,640	68	11,873	15,992	24,504	11,720	—	—	—	—	—	—	—	—	—	—	—	—	—	—
13,366	62	11,959	6,111	1,316	335	91	36	Въ нед. въ наз. 8,039	14,980	Въ наз. шт. 29,263	—	—	—	—	—	—	—	—	—
15,172	56	7,142	22,566	—	—	—	—	—	—	—	—	—	—	—	—	—	—	—	—
39,624	61	9,549	21,918	10,107	12,832	10,590	5,143	Въ нед. въ наз. 9,376	20,082	Въ нед. шт. 342,295	56,917	5	1,966	5 3/4	7,997	54 1/4	—	—	—
2,918	11	2,630	2,744	767	1,105	—	—	—	—	—	—	—	—	—	—	—	—	—	—
2,137	16	1,054	882	633	186	—	—	—	—	—	—	—	—	—	—	—	—	—	—
20,912	71	12,917	26,004	104	154	—	—	—	—	—	—	—	—	—	—	—	—	—	—

Примеч. 1) Неодобры означено хлѣба въ некоторыхъ уѣздахъ по вынужденн. вѣдомства Государственныхъ Имуществъ, удѣльному и колонистовъ замѣняется извѣстными ярового, что и должно отнести къ тому, что поли въ Самарской губернии за вѣдѣнн. преимущественно сѣвъ, послѣднимъ. О своевременномъ возрѣтѣ хлѣба, числящагося въ сеудѣ и о взысканн недомомъ по сеудѣ собору съ помѣщичьихъ, слѣдуютъ вѣдѣнн. Комиссн проволочнаго сообщенно Удѣльнымъ Предводителямъ Аворинскаго, а по прочимъ сословнмъ, подлежащимъ хлѣбному собору, подлежащн распоряженн въ семъ отношенн, слѣдуютъ вѣдѣнн. начальства: хранилища въ магазинахъ хлѣбъ, освѣжаетъ пережнн въ опредѣленн для сеудѣ сроки.

2) Проволочнаго казначн, принадлежащн сословнмъ, Бузулукскаго, Бузулуванскаго, Николаевскаго и Новоузенскаго уѣздовъ, въ завѣданнн Самарской Комиссн народнмъ участнмъ, слѣдуютъ вѣдѣнн. Оренбургскн и Самарскн (Сарытнскн) еще не поступнлн.

М М М В Л А С К S E A R C H E R R R Ц

ВЪ ДОМОСТЪ

О ПОДЛЕЖАЩЕМЪ ВОЗМЕЛЪ ВЪ САМАРСКОЙ ГУБЕРНИИ.

Названіе уѣздовъ, съ градескими землями.	Подъ усадьбами.		Подъ пашнями.		Степи.		Сѣнаго покоса.		Подъ солодцами.		Подъ вымѣ-жеванными протонными дорогами.		Итого удобной.		Неудобной, въ томъ числѣ и подъ водою и дорогами.		Дѣсу.		В с е г о.	
	Дес.	Саж.	Десят.	Саж.	Десят.	Саж.	Десят.	Саж.	Десят.	Саж.	Дес.	Саж.	Десят.	Саж.	Десят.	Саж.	Десят.	Саж.	Десят.	Саж.
Въ Самарскомъ. . .	7,218	57	293,922	1,392	527,164	1,985	128,965	185	13,858	1,687	12,511	180	1,225,678	1,205	152,186	1,200	254,549	699	1,377,865	5
— Старополдскомъ	6,331	40	313,733	1,200	130,027	1,450	127,027	406	2,963	1,200	11,000	—	928,407	401	85,556	1,110	279,523	314	1,014,063	1,510
— Бузулукскомъ. . .	4,062	1,239	1,106,913	1,088	762,302	2,305	61,727	2,344	18,056	267/3	—	—	2,132,066	306/3	150,701	1,198/3	179,009	2,263	2,282,767	1,504
— Бузурусланскомъ	9,485	757	375,711	1,162	806,657	1,857	199,349	1,953	3,827	535	—	—	1,593,025	638	135,521	1,404	197,993	1,624	1,728,546	2,092
— Бугульминскомъ	5,634	711	256,445	197	181,162	1,826	249,138	1,941	118	—	—	—	1,077,293	2,337	58,937	651	384,795	62	1,136,267	588
— Николаевскомъ	2,595	840	948,693	139	1,020,000	—	326,598	984	100,000	—	3,006	2,156	2,371,118	111	151,331	795	70,217	783	2,729,442	906
— Новоузенскомъ	1,596	878	3,303,025	584	880,000	—	133,432	2,322	130,000	—	1,143	1,425	4,493,131	476	509,998	76	23,932	1,915	5,003,799	252

(\*) Въ Бузулукскомъ, и особенно въ Ново-Узенскомъ уѣзд., въ числѣ пашень, считаются и тѣ земли, которые хотя разъ были вспаханы и оставлены, но безплодности или не удобству ихъ, а также и тѣ, которые предназначаются еще подъ пашни. Въ другихъ же уѣздахъ некоторая часть степей тоже считается подъ пахатною землею потому, что для сѣянія пшеницы бѣготурки и кубанки, или арватки, необходимо для нови, имѣть въ запасъ какъ можно больше участковъ.

(\*\*) Изъ которыхъ вспахано государственными крестьянами до 352,966 десят. 957 саж., да подъ выгоны занято 96,050 дес.




W W W - R I A S K S F A R C H E R - R I I

## О П Е Ч А Т К И


<i>Страницы.</i>	<i>Строки.</i>	<i>Напечатано.</i>	<i>Читай.</i>
5	17 сверху	Саратовскомъ	Самарскомъ
7	2 —	призреніа.	призрѣнія.
»	8 —	гражданскою	гражданскаго
50	15 —	Больш. Уснѣ	Больш. Уснѣ
57	2 снизу	минеральн	минеральныя
108	6 сверху	ПРОМЫСЛА	ПРОМЫСЛЫ

---



- 2) Къ 1854 году осталось городскихъ недоимокъ по городамъ: Самарѣ 30,345 р. 22 к., Ставрополю 339 р. 21<sup>1</sup>/<sub>4</sub> к., Бузулуку 6,358 р. 22<sup>1</sup>/<sub>4</sub> к., Бугуруслану 906 р. 20 к., Бугульмѣ 2,590 р. 33<sup>3</sup>/<sub>4</sub> к., Николаевску 3,056 р. 68<sup>1</sup>/<sub>4</sub> к., Новому-Узеню 5,050 р. 51<sup>1</sup>/<sub>4</sub> к. и уездному городу Сергіевску 149 р. 82<sup>3</sup>/<sub>4</sub> к.
- 3) Въ кредитныхъ учрежденіяхъ обращаются изъ процентовъ принадлежатіе городамъ капиталы: Самарѣ 61,981 р. 70<sup>1</sup>/<sub>2</sub> к., Ставрополю 2,321 р. 98 к., Бузулуку 13,622 р., Бугуруслану 1,171 р. 42<sup>3</sup>/<sub>4</sub> к., Бугульмѣ 16,000 р., Новому-Узеню 797 р. и уездному городу Сергіевску 63 р.





W W W . B L A C K S E A R C H E R . R U

*Въ томъ числѣ:* получено изъ разныхъ присутственных мѣстъ 237 руб. 25<sup>1</sup>/<sub>2</sub> коп.

*Израходовано:* возвращено по требованію присутственных мѣстъ 22 руб. 14<sup>1</sup>/<sub>4</sub> коп. и перечислено по первымъ апелляціямъ въ I разрядъ 105 руб.

б) Вкладовъ . . . . .

*Въ томъ числѣ:* наросло Процентами 33,228 руб. 137 коп. получено вкладовъ отъ разныхъ казенныхъ мѣстъ и лицъ 347,359 руб. 3<sup>1</sup>/<sub>4</sub> коп.

*Израходовано:* возвращено по требованіямъ вкладчиковъ капитала 58,869 руб. 37<sup>3</sup>/<sub>4</sub> коп., процентовъ 52,612 руб. 69<sup>3</sup>/<sub>4</sub> коп. и обращено процентовъ въ доходъ Приказа по обращенію капиталовъ 6 мѣсяцевъ 45 руб. 96<sup>3</sup>/<sub>4</sub> коп.

851,043	4 <sup>1</sup> / <sub>2</sub>	380,587	48 <sup>1</sup> / <sub>2</sub>	110,528	4	1,130,102	49
3,477	17 <sup>1</sup> / <sub>2</sub>	29,634	34 <sup>1</sup> / <sub>2</sub>	26,327	16	6,784	36
<b>Итого</b>		947,032	64	468,737	87 <sup>1</sup> / <sub>2</sub>	176,439	58 <sup>3</sup> / <sub>4</sub>
		1,132,380	99 <sup>3</sup> / <sub>4</sub>				

*Прим.* Изъ числа капиталовъ сихъ обращается въ государственномъ заемномъ банкѣ 534,800 руб., на заемщикахъ 700,871 руб. 96<sup>1</sup>/<sub>4</sub> коп. на основаніи ХИИ томъ укр. и уст. общ. Призр. ст. 367 и 370 (изданія 1842 г.), и состоитъ на лицо 3,708 руб. 94<sup>1</sup>/<sub>2</sub> коп.



ВЪ Д О М О С Т Ь

Объ иновѣрцахъ въ Самарской губернии.

Название уѣздовъ.	Х р и с т і а н ь.				И н о вѣ р ц ы.				И т о г о .	
	Римско-Католическаго исповѣданія.		Лютеранскаго и Реформатскаго.		Мусульманъ.		Идопоклонниковъ.		Евреевъ.	
	Мужск.	Женск.	Мужск.	Женск.	Мужск.	Женск.	Муж.	Жен.	Муж.	Ж.
Въ Самарскомъ . . .	17	11	38	31	1,580	1,481	46	70	—	—
— Ставропольскомъ.	17	10	3	1	10,019	10,545	50	58	—	—
— Бузулукскомъ . . .	7	—	2	—	2,603	2,051	—	—	4	—
— Бугурусланскомъ.	7	1	5	2	11,795	12,071	667	709	4	—
— Бугульминскомъ .	16	—	—	—	30,252	31,108	911	915	—	—
— Николаевскомъ .	3,847	3,794	11,322	11,173	955	949	—	—	—	—
— Новоузенскомъ .	7,862	7,551	13,031	12,975	3,393	3,311	—	—	—	—
<b>И т о г о . . .</b>	<b>11,773</b>	<b>11,367</b>	<b>24,401</b>	<b>24,182</b>	<b>60,597</b>	<b>61,516</b>	<b>1,674</b>	<b>1,752</b>	<b>8</b>	<b>—</b>





В Ъ Д О М О С Т Ь

О посылъ и урожаѣ разныхъ сортовъ табаку, въ колоніяхъ Самарской губерніи, и доходахъ, отъ него полученныхъ, въ 1853 году (\*).

Название Округовъ.	Количество сызанныхъ сѣмянъ.	Колѣчество выземли, заня- той подъ плантаціи.	С о б р а н и о.										Общій урожай.	Доходъ день- гамъ.
			П у д а в ы.											
			Лаван- скаго.	Виргин- скаго.	Амери- канска- го.	Кипет- скаго.	Турец- скаго.	Имен- скаго.	Русска- го.					
	Пуд.	Фун.	Дес.	Саж.	34	53,465	52,000	25	10	10,000	66,349	181,883	113,820	
Панипскій . . . . .	9	1	2,116	—	49	—	—	—	—	—	—	—	—	
Екатериинштатскій . . . . .	22	9	1,262	1200	100	117	47	44	35,512	39,160	134,980	97,250		
Красноярскій . . . . .	9	30 1/2	450	—	—	—	—	—	—	—	—	—		
Тонкошуровскій . . . . .	—	2 1/4	2,127 1/2	—	—	—	—	—	—	—	—	—		
Тарлыкскій . . . . .	63	2 3/4	5,241	875	183	53,654	52,000	72	105	123,915	234,744	464,673	283,253	
<b>В с е г о .</b>														

(\*) Изъ № 27 Самарск. губернска. вѣдомостей 1854 г.




В Ъ Д О М О С Т Ь

О рѣчномъ судоходствѣ въ Самарской губерніи въ 1853 году.

Н а з в а н і е р ѣ к ѡ.	Число прошедшихъ.		Число судорабочихъ.	Общая цѣнность.	Пристани.
	Су-ловь.	Мѣсныхъ плотовъ.			
Судоходная рѣка Волга; по ней. . . . .	800	37	18,691	9,844,585	Самарская. Царевитинская. Ахтлинская. Балаковская. Духовицкая. Екатеринштадская. Александровская. Покровская (').
Славянныя рѣки:					
Безенчукъ; по ней. . . . .	47	—	2,162	139,345	Екатериновская.
Черемшанъ; по ней. . . . .	62	—	2,143	108,605	Хрищевская.
Майна; по ней. . . . .	27	—	745	90,323	Манская.
Владимирская-воложка; по ней. . . . .	—	12	140	6,000	Штъгъ.
Кушня-воложка; по ней. . . . .	2	—	87	8,500	Штъгъ.
И т о г о . . . . .	938	49	23,968	10,197,358	11 пристаней.

Примеч. 1) Грузъ судовъ по р. Волгѣ въ 1853 году преимущественно состоялъ въ пшеницѣ, шенцѣ, горохѣ, сѣлѣ, поташѣ и въ винномъ спиртѣ; по р. р. Безенчуку и Черемшану тоже въ пшеницѣ, горохѣ и шенцѣ, по Майнѣ—въ ржаной мукѣ, шеницѣ, овсѣ и горохѣ.

(') Свѣдѣніи о грузѣ, отправленномъ съ Покровской пристани здѣсь не помѣщено, по неполученію свѣдѣній.



## В Ъ Д О М О С Т Ь

О доходахъ и расходахъ городовъ Самарской губернии, за 1853 годъ.

Названіе городовъ.	Остатокъ отъ прошлыхъ годовъ.	Приходъ за 1853 годъ.	Расходъ за 1853 годъ.	Остатокъ и пере-держка противъ годового дохода.	Остается къ 1854 году.
Въ Самарѣ . . . . .	62,005—79	25,555—25 <sup>3</sup> / <sub>4</sub>	19,319—91 <sup>3</sup> / <sub>4</sub>	+6,235—34	68,241—13
— Ставрополѣ . . . . .	198—59 <sup>3</sup> / <sub>4</sub>	1,991—23 <sup>3</sup> / <sub>4</sub>	1,990—81 <sup>1</sup> / <sub>2</sub>	+ 42 <sup>1</sup> / <sub>4</sub>	199— 2
— Бузулукѣ . . . . .	15,293— 4 <sup>3</sup> / <sub>4</sub>	5,280—19	5,343— 7 <sup>1</sup> / <sub>2</sub>	62—88 <sup>1</sup> / <sub>2</sub>	15,230—16 <sup>1</sup> / <sub>4</sub>
— Бугуруслаивѣ . . . . .	992—33	5,260—17 <sup>1</sup> / <sub>4</sub>	4,819—39	+440—78 <sup>1</sup> / <sub>4</sub>	1,433—11 <sup>1</sup> / <sub>4</sub>
— Бугульмѣ . . . . .	14,735—11 <sup>3</sup> / <sub>4</sub>	11,829—98 <sup>3</sup> / <sub>4</sub>	8,892—71 <sup>1</sup> / <sub>2</sub>	+2,937—27 <sup>1</sup> / <sub>4</sub>	17,672—39
— Николаевскѣ . . . . .	29—28 <sup>3</sup> / <sub>4</sub>	5,022—48 <sup>1</sup> / <sub>2</sub>	4,930—75 <sup>3</sup> / <sub>4</sub>	+91—72 <sup>3</sup> / <sub>4</sub>	121— 1 <sup>1</sup> / <sub>2</sub>
— Новомъ-Узенѣ . . . . .	1,435—37 <sup>1</sup> / <sub>2</sub>	5,079—91 <sup>1</sup> / <sub>2</sub>	3,582— 1 <sup>1</sup> / <sub>2</sub>	+1,497—90 <sup>3</sup> / <sub>4</sub>	2,933—28 <sup>1</sup> / <sub>4</sub>
— уразднешномъ гор. Сергеевскѣ . . . . .	662—98	187—56	272—84 <sup>1</sup> / <sub>2</sub>	85—28 <sup>1</sup> / <sub>2</sub>	577—69 <sup>1</sup> / <sub>2</sub>
<b>Итого . . . . .</b>	<b>95,352—52<sup>1</sup>/<sub>2</sub></b> (Примѣч. I.)	<b>60,206—80<sup>1</sup>/<sub>4</sub></b>	<b>49,151—52</b>	<b>+11,055—28<sup>1</sup>/<sub>4</sub></b>	<b>106,407—80<sup>3</sup>/<sub>4</sub></b>

Примеч: 1) Въ вѣдомости за 1852 годъ показано было дѣйствительнаго остатка къ 1853 году 77,846 руб. 85<sup>3</sup>/<sub>4</sub> к. мѣнѣ на 17,505 р. 66<sup>3</sup>/<sub>4</sub> к. Разность эта произошла отъ того что: а) по губернскому городу Самарѣ, при переводѣ изъ Симбирскаго приказа общественаго призрѣнія городскаго капитала, получено на оный процентовъ 16,551 р. 97 к., который обращены въ билеты Самарскаго приказа; б) по г. Бузулку неправильно показаны были въ числѣ остатка къ 1853 году 1,246 р. 30<sup>1</sup>/<sub>4</sub> к. принадлежащія частнымъ лицамъ и слѣдующія къ возврату, и в) по г. Бугульмѣ недопоказано было, по невѣдѣнности призрѣнъ, городскаго капитала 2,200 руб.

См. на оборотѣ.



## В Ъ Д О М О С Т Ь

По обороту капиталовъ тюремныхъ комитетовъ Самарской губернии.

Название капиталовъ.	Оставалось къ 1853 году.	Въ теченіе 1853 года поступило въ приходъ.	Въ теченіе 1853 года израсходовано.	За тѣмъ на лицо къ 1853 году.
По Самарскому попечительно-му о тюрьмахъ комитету .	1,221—81	2,917—76 <sup>1</sup> / <sub>4</sub>	2,100—22 <sup>3</sup> / <sub>4</sub>	2,039—34 <sup>1</sup> / <sub>2</sub>
По отдѣльнымъ комитетамъ.				
Ставропольскому . . . . .	101—66 <sup>1</sup> / <sub>4</sub>	942—84 <sup>1</sup> / <sub>4</sub>	970—62	73—88 <sup>1</sup> / <sub>2</sub>
Бузулукскому . . . . .	38—	2,112—14 <sup>1</sup> / <sub>2</sub>	970—60	1,179—54 <sup>1</sup> / <sub>2</sub>
Бугурусланскому . . . . .	21—57 <sup>1</sup> / <sub>2</sub>	776—23	703—7 <sup>1</sup> / <sub>2</sub>	94—73
Бугульминскому . . . . .	139—63	877—77 <sup>1</sup> / <sub>2</sub>	634—70 <sup>1</sup> / <sub>4</sub>	382—70 <sup>1</sup> / <sub>4</sub>
Николаевскому . . . . .	319—64 <sup>3</sup> / <sub>4</sub>	5,895—93 <sup>3</sup> / <sub>4</sub>	3,614—79 <sup>1</sup> / <sub>2</sub>	2,600—79 <sup>1</sup> / <sub>4</sub>
Новоузенскому . . . . .	77—87 <sup>3</sup> / <sub>4</sub>	1,283—86 <sup>1</sup> / <sub>2</sub>	1,284—12	77—62 <sup>1</sup> / <sub>4</sub>
И т о г о . . . . .	1,920—20 <sup>1</sup> / <sub>4</sub>	14,806—55 <sup>3</sup> / <sub>4</sub>	10,278—13 <sup>3</sup> / <sub>4</sub>	6,448—62 <sup>1</sup> / <sub>4</sub>

Примѣч: 1) Въ числѣ, показанныхъ по вѣдомости въ приходѣ съ остаточными, суммъ заключаются поступившія изъ казны: на продовольствіе арестантовъ, жалованье служащимъ при тюрьмахъ, на содержаніе и поправки тюремныхъ замковъ, равно и суммы благотворительныхъ приношеній.

2) По Бузулукскому отдѣленію тюремнаго комитета, въ числѣ поступившихъ въ теченіе 1853 года, заключается экономической суммы 1,166 руб. 33<sup>3</sup>/<sub>4</sub> коп., которые означены въ отдѣльномъ отчету за 1852 годъ, не были показаны.

В Ъ Д О М О С Т Ь

О капиталахъ в денежных оборотахъ Самарскаго Приказа Общественнаго Призрѣнія, съ 1 января 1853 года по 31 Декабря 1853 года.

К а к и х ъ с у м м ѣ.	Н а с е р е б р о.							
	Состояло.		Прибыло.		Убыло.		Состоитъ.	
	Рубл.	Коп.	Рубл.	Коп.	Рубл.	Коп.	Рубл.	Коп.
1) Принадлежащихъ собственно Приказу . . . . .	90,590	10 1/4	58,328	77	48,457	24 1/2	100,161	62 3/4
<i>Въ томъ числѣ:</i> парсело процентами 42,061 руб. 4 коп. приобретено по займамъ отъ хозяйственныхъ заведеній Приказа 8,664 руб. 36 3/4 коп. пожертвовано разными лицами и отчуждено въ пользу Приказа 1,750 руб. 3/4 коп., поступило въ пополненіе замобобразно произведенныхъ расходовъ 1,724 руб. 35 1/4 коп. и получено на содержаніе приказа и больницы замобобразно изъ Пензенскаго Приказа 4,129 руб.								
<i>Израсходовано:</i> на содержаніе больницы Приказа 7,763 руб. 23 1/4 коп., на заемъ для оной помѣщеній 1,186 руб. 90 1/4 коп. въ пособіе на содержаніе учащихся училищъ 285 руб. 71 коп., на содержаніе Приказа и другихъ издержки, на суммы его отнесенныя, 37,215 руб. 93 3/4 коп. и произведено въ расходъ замобобразный 1,575 руб. 45 3/4 коп.								
2) Ассигнованныхъ . . . . .	1,922	31 3/4	237	25 1/2	127	14 1/4	2,032	43



В Ъ Д О М О С Т Ь

О числѣ раскольниковъ разныхъ сектъ, въ Самарской губерніи находящихся за 1853 годъ.

Названіе городовъ и уѣздовъ.	Пріемлющихъ священство.	Безпоповщинскихъ сектъ.		Муж.	Жен.	Муж.	Жен.	Муж.	Жен.	Муж.	Жен.	Муж.	Жен.	Муж.	Жен.	И т о г о .	Всего.	
		Признающихъ браки.	Не признающихъ браковъ.															
Въ губернсгомъ городѣ Самартъ .	270	372	217	274	—	—	—	144	145	—	—	—	—	—	—	632	791	1423
— уѣздъ онаго . . . . .	—	—	846	1040	—	—	—	—	—	—	—	—	—	—	—	846	1040	1886
— уѣздомъ городѣ Ставрополѣ .	—	—	1	8	—	—	—	—	—	—	—	—	—	—	—	1	8	9
— уѣздъ онаго . . . . .	375	601	45	74	—	79	201	—	—	—	—	—	—	—	—	499	876	1375
— уѣздомъ городѣ Бузулукѣ .	—	—	—	—	—	—	—	—	—	—	—	—	—	—	—	—	—	—
— уѣздъ онаго . . . . .	67	73	367	372	—	5	3	450	430	—	—	—	—	—	—	11	12	23
— уѣздомъ городѣ Бугурусганѣ .	198	172	6	7	—	—	—	—	—	—	—	—	—	—	—	204	179	383
— уѣздъ онаго . . . . .	2156	2451	180	247	—	—	—	65	54	—	—	—	—	—	—	2401	2752	5153
— уѣздомъ городѣ Бугульмѣ .	—	—	52	56	—	—	—	—	—	—	—	—	—	—	—	52	56	108
— уѣздъ онаго . . . . .	71	75	50	58	—	—	—	—	—	—	—	—	—	—	—	121	133	254
— уѣздомъ городѣ Николаевскѣ .	894	975	—	—	—	—	—	—	—	—	—	—	—	—	—	894	975	1869
— уѣздъ онаго . . . . .	2561	2784	—	327	—	—	—	1198	1266	—	—	—	—	—	—	4070	4377	8447
— уѣздомъ городѣ Новомъ-Узенѣ .	—	—	382	371	—	—	—	48	36	—	—	—	—	—	—	430	407	837
— уѣздъ онаго . . . . .	12	16	17	12	—	300	280	515	592	—	—	—	—	—	—	844	900	1744



6004 7519 2474 2846 384 484 2420 2523 68 86 1 11951 13458 25409

W W W . В Л А С К С Е А Р С Н Е Р . R U



ВЪ Д О М О С Т Ъ

О справочныхъ и торговыхъ цѣнахъ на разные роды хлѣба, въ 1853 году, въ Самарской губерніи.

Название уѣз- доль-	Название разнаго рода хлѣба.	Справочныя цѣны за четверть.				Торговыя цѣны за четверть.			
		Зимнія.	Весеннія.	Лѣтнія.	Осеннія.	Зимнія.	Весеннія.	Лѣтнія.	Осеннія.
<i>Въ уѣздахъ:</i>									
<i>Самарскомъ.</i>									
	Рожь . . .	Р. К. 1—64	Р. К. 1—62	Р. К. 1—55	Р. К. 1—70	Р. К. 1—56	Р. К. 1—58	Р. К. 1—54	Р. К. 1—60
	Пшеница . . .	1—95	1—92	1—85	1—90	1—85	1—88	1—75	1—80
	Овесь . . .	1—5	1—12	1—15	1—20	95	1—8	1—5	1—10
	Горохъ . . .	1—98	1—98	1—98	2—70	1—71	1—71	1—71	1—80
<i>Самаропольскомъ.</i>									
	Рожь . . .	1—47	1—50	1—50	1—45	1—80	1—70	1—70	1—80
	Пшеница Бѣло- турка . . .	2—40	2—60	2—60	2—60	2—60	2—80	2—80	2—60
	Пшеница Рус- ская . . .	2—	2—20	2—20	2—40	2—20	2—40	2—40	2—20
	Овесь . . .	57 <sup>1</sup> / <sub>2</sub>	60	1—20	1—20	60	80	1—20	1—20
	Просо . . .	1—20	1—40	1—20	1—	1—40	1—60	1—60	1—30
	Горохъ . . .	1—80	1—80	1—60	1—60	1—90	2—	2—	2—
	Ячмень . . .	1—	1—	1—10	90	1—10	1—20	1—10	1—
	Картофель . . .	1—20	1—40	1—40	1—	1—50	1—60	1—60	1—40
	Крупа Гречневъ . . .	2—45	2—50	2—25	2—25	2—50	2—50	2—60	2—50
<i>Бузулукскомъ.</i>									
	Рожь . . .	1—59 <sup>3</sup> / <sub>4</sub>	1—91	1—50 <sup>1</sup> / <sub>2</sub>	1—50 <sup>1</sup> / <sub>2</sub>	1—66 <sup>1</sup> / <sub>2</sub>	2—2 <sup>3</sup> / <sub>4</sub>	1—57 <sup>1</sup> / <sub>2</sub>	1—57 <sup>3</sup> / <sub>4</sub>
	Пшеница . . .	2—41 <sup>3</sup> / <sub>4</sub>	2—78	2—36 <sup>3</sup> / <sub>4</sub>	2—36 <sup>3</sup> / <sub>4</sub>	3—2 <sup>1</sup> / <sub>2</sub>	3—38 <sup>3</sup> / <sub>4</sub>	2—90	2—90
	Овесь . . .	77	1—4 <sup>1</sup> / <sub>2</sub>	74 <sup>1</sup> / <sub>4</sub>	74 <sup>1</sup> / <sub>4</sub>	82 <sup>1</sup> / <sub>2</sub>	1—10	77	77
	Греча . . .	1—50	1—86	1—56	1—55	1—60	1—96	1—68	1—60
	Прозо . . .	1—65	1—94	1—68	1—70	1—70	2—16	1—76	1—80



В Ъ Д О М О С Т Ь

О н о с ѣ н ѣ я у р о ж а ѣ х л ѣ б я в ѣ С а м а р с к о й г у б е р н і и.

Званіе хлѣбопаш- цевъ.	П о с ѣ я н о.		С н л г о.		У р о ж а й.		На душу приходится.
	Озим.	Яроваго.	Каргоф.	Озимаго.	Яроваго.	Каргоф.	
По господской запашкѣ . . . . .	95,527	143,104	2,087	331,905	808,730	10,367	3 1/4 9
По крестьянск. запашкѣ . . . . .	106,271	143,175	1,167	307,658	597,187	11,961	3 1/2 5 10 1/4
По обществен. запашкѣ . . . . .	671	835	—	1,211	2,040	—	2 3 —
По крестьянск. запашкѣ . . . . .	149,302	1,084,447	22,550	444,669	3,064,575	118,853	3 3 7 1/2
По обществен. запашкѣ . . . . .	3,365	6,400	—	26,950	32,864	—	8 5 —
По крестьянск. запашкѣ . . . . .	75,152	212,956	1,574	408,966	894,607	5,206	4 1/4 3 1/4
У Башкирцевъ . . . . .	1,209	6,327	160	4,836	28,882	640	4 4 1/2 4 — 5 —
У Телярей . . . . .	10,066	32,308	244	27,876	109,074	964	3 3 1/2 3 3/4 — 8 1/2 —
По обществен. запашкѣ . . . . .	30	645	—	75	5,566	—	2 1/2 8 1/2 —
По собственной запашкѣ . . . . .	10,091	113,666	8,801	61,997	773,714	82,224	6 6 3/4 9 1/2 По 11 1/2 чет.
И т о г о . . . . .	451,684	1,743,863	36,583	1,616,143	6,317,239	230,215	3 2/10 4 5/10 6 5/7 По 8 четвер.





W W W Д И К О Н С И Д И К С И Е А Р С И Е R C H E R . R U

Диконский	1	Въ с. Маломъ Иероноимъ . . . . .	1	Малопереконская . . . . .	5,637	1	Балашевскій . . . . .	4,702	
	2 с. Маринъ . . . . .	2	Толстовская . . . . .	2	Толстовская . . . . .	5,140	2	Каменскій . . . . .	4,529
		3	Рахмановская . . . . .	3	Рахмановская . . . . .	6,119	3	Воздвиженскій . . . . .	4,534
		4	Таволжанская . . . . .	4	Таволжанская . . . . .	7,520			
		5	Липовская . . . . .	5	Липовская . . . . .	5,431			
		6	Новопокровская . . . . .	6	Новопокровская . . . . .	5,092			
		7	Марьевская . . . . .	7	Марьевская . . . . .	6,582			
		8	Михайловская . . . . .	8	Михайловская . . . . .	6,347			
		9	Петровская . . . . .	9	Петровская . . . . .	5,873			
		10	Малоглушечная . . . . .	10	Малоглушечная . . . . .	7,246			
Ново-Успенскій	1	Покровская . . . . .	1	Покровская . . . . .	11,941	1	с. Новогроницкое . . . . .	2,918	
	2	Пловатская . . . . .	2	Пловатская . . . . .	5,814				
	3	Новорыскал . . . . .	3	Новорыскал . . . . .	6,279				
	4	Новогроницкая . . . . .	4	Новогроницкая . . . . .	10,492				

Бугурусланской	Полба . . .	Р. К.	Р. К.	Р. К.	Р. К.	Р. К.	Р. К.	Р. К.	Р. К.
	Горохъ . . .	1—50	1—86	1—56	1—55	1—60	1—96	1—63	1—60
	Рожь . . .	21 <sup>1</sup> / <sub>2</sub>	32 <sup>1</sup> / <sub>2</sub>	30	27 <sup>1</sup> / <sub>2</sub>	25	35	35	30
	Пшеница . . .	1—65 <sup>1</sup> / <sub>4</sub>	1—65 <sup>1</sup> / <sub>4</sub>	1—63	1—58 <sup>1</sup> / <sub>4</sub>	1—65	1—68	1—67	1—66
	Крупа гречневая . . .	1—48	1—37	1—37	1—37 <sup>1</sup> / <sub>4</sub>	1—49	1—39	1—37	1—46
	— пшеница . . .	1—40	1—40	1—53 <sup>3</sup> / <sub>4</sub>	1—53 <sup>3</sup> / <sub>4</sub>	1—41	1—41	1—55	1—55
	— полевая . . .	1—87 <sup>1</sup> / <sub>2</sub>	1—87 <sup>1</sup> / <sub>2</sub>	1—87 <sup>1</sup> / <sub>2</sub>	1—87 <sup>1</sup> / <sub>2</sub>	1—88	1—89	1—88	1—88
	Овесь . . .	1—48 <sup>3</sup> / <sub>4</sub>	1—48 <sup>3</sup> / <sub>4</sub>	1—48 <sup>3</sup> / <sub>4</sub>	1—48 <sup>3</sup> / <sub>4</sub>	1—49	1—50	1—49	1—48
	Горохъ . . .	80	80 <sup>1</sup> / <sub>2</sub>	73 <sup>3</sup> / <sub>4</sub>	1—10	81	82	81	1—11
	Бардефель . . .	15	20	—	15	16	21	—	16
Бугульминской	Рожь . . .	30	25	20	20	31	26	21	20
	Пшеница . . .	1—38	1—38	1—61	1—63 <sup>1</sup> / <sub>2</sub>	1—27 <sup>1</sup> / <sub>2</sub>	1—27 <sup>1</sup> / <sub>2</sub>	1—50 <sup>1</sup> / <sub>2</sub>	1—51
	Овесь . . .	3—60	3—60	1—91	2—25	2—53 <sup>3</sup> / <sub>4</sub>	2—53 <sup>3</sup> / <sub>4</sub>	1—55	2—5
	Крупа гречневая . . .	55	66	80	98	45	60	74	80
	— пшеница . . .	—	—	2—25	2—35	—	—	2—15	2—22
	— ячневая . . .	2—40	2—40	2—25	2—80	2—	2—	2—15	2—71
	— полевая . . .	—	—	—	2—25	—	—	—	2—15
	Рожь . . .	2—40	2—40	2—25	2—35	2—	2—	2—15	2—22
	Пшеница . . .	81 <sup>1</sup> / <sub>4</sub>	1—22	1—	1—30	81 <sup>1</sup> / <sub>4</sub>	1—22	1—	1—30
	Овесь . . .	2—8	2—43	2—70	2—55	2—8	2—43	2—70	2—55
Николаевской	Рожь . . .	64	89 <sup>1</sup> / <sub>2</sub>	85	95	61	89 <sup>1</sup> / <sub>2</sub>	85	95
	Пшеница . . .	—	—	—	1—20	—	—	—	1—20
	Овесь . . .	2—	2—15	2—45	2—43	2—85	2—	2—25	2—26
	Крупа гречневая . . .	1—7	—	1—8 <sup>1</sup> / <sub>2</sub>	70	85 <sup>1</sup> / <sub>4</sub>	—	1—4 <sup>1</sup> / <sub>4</sub>	65

