


江寧府七縣地形考略



江 大 形
甯 縣 有
府 地 畧

江 楚
書 局

凡例

儒者侈言六合以外而於生長之地形勢方位茫然不知忽近圖遠君子所病茲編爲專課江甯七屬之人起見城鄉山水四境界址皆取材府縣志中未敢旁采他書自炫淹博

輿地之書每以考據擅長秦漢以後元明以前聚訟紛如莫成信讞茲編就地論地名從近時只取通今無庸稽古俚俗之諛甘受不辭

峯巒脈絡川流源委非一邑所能限也丸泥塞關玉斧分河勢難以武斷出之故合七縣之山水統歸於府屬而形勢乃全

江甯府七縣地形考畧凡例

上元江甯同城倚郭其間通衢僻路兩相毘連甚有交錯華離難分畛域者故街道鄉鎮兩縣合爲一編而句容以下五縣不同此例

七縣界址里數分明而逕直迂曲之殊有非可一概論者茲編則分別言之鳥飛人行各極其是四至八到案籍可稽小以成小不得舉景定建康志至正金陵新志以相繩也

含山黃起鳳丹徒茅乃登江陰繆九疇同校

江甯府七縣地形考畧



江甯府城垣考

江甯府城明之南都也周九十六里有門十三南面之東

曰正陽門本洪武門直明故宮之南今駐防城內迤西曰通濟門旁為東水

關秦淮水入城處也正南曰聚寶門以城外聚寶山而名

南之西曰三山門俗名水西門矮城也西水關伏其下秦淮水

穿之以出城稍西又有鐵窗櫺蓋運瀆之水所由以洩者

再西曰石城門俗名旱西門與石城山相連其斜出者曰清涼

門或曰清江門清涼山倚於睥睨間正西曰定淮門枕古石頭

城今呼鬼臉城西北曰儀鳳門外瀕江滸省垣要津也折而東

江甯府七縣地形考畧

曰鍾阜門括獅子山於內又折而東曰金川門直城之北

面又東曰神策門以國初破鄭成功由此門出曰得勝門下臨元武湖與城

內雞鳴山相望復繞覆舟山而東有太平門其間為北水

關以銅管引元武湖水達於青溪再緣城行跨龍廣山之

脊今呼龍膊子坡陀以下至正東門曰朝陽門直明故宮東華門外北倚

鍾山即紫金山及前湖湖因明築宮城而填僅留一泓於城外遂西折至正陽門

而一周焉門凡塞其四清涼定淮鍾阜金川今所開者九門而已其

外郭西北則據山帶江東南則阻山控野闢十有八門東

面五曰姚坊曰仙鶴曰麒麟曰滄波曰高橋南面七曰上

方曰夾岡曰雙橋曰鳳臺曰馴象曰大安德曰小安德西

面二曰江東曰柵欄即石城關北面四曰上元曰觀音曰佛甯曰外金川周一百八十里基址久夷惟見岡阜絡繹俗猶呼土城頭云

江甯府境諸山考

昔人謂黃山為金陵元脈自徽甯蜿蜒而來先至於溧水

之中山在溧水縣城東十里即所謂獨山是也相近者為東廬山在溧水縣城東二十里

境者曰大芝山在溧水縣城東南九十里高淳水鄉也分溧水之半而立治名山皆在溧境中由溧水烏山在溧水縣城北二十里北入句容之界有赤山一名絳巖山在句容縣城西南三十里東望巍峩則為

三茅之峯初名句曲山仙家謂之華陽洞天在句容縣城東南四十五里句容所由以得名者焉其毘連者有良常秦望諸山在茅山側夾於崙山胄山之間崙山在句容縣東北五十里為

寶華山俗呼花山在句容縣城北六十里自是西南行入上元境過湯山下有湯泉在上元縣城東六十里以至於天印天印者方山也在上元縣城東四十里其北有青龍山在上元縣城東四十里其南界江甯者曰土山在上元縣城東四十里其北有青龍山在上元縣城東四十里

音門有直瀆山其東麓曰燕子磯在上元縣城北二十里稍轉而南山石崎嶇沿山有十二洞者為幕府山在上元縣策門外跨城而西

江甯府七縣地形考畧

顧者曰獅子山即古盧龍山以形似而錫是名在上元儀鳳門內

繞城東轉有大壯觀山在上元西北神策太平二門間西北俯後湖東南

憑城垣為一府之鎮者曰鍾山俗呼紫金山在上元東北朝陽門外由鍾山

入城而右有覆舟山一名龍舟山在上元太平門內相屬者有雞

鳴山或謂之雞籠山在覆舟西二百餘步迤西則小倉山在雞鳴山西南石

頭山即清涼山在上元西北城內以達於冶城山在上元西石城門內由冶城山

南踰秦淮至江甯之鳳臺山土人名為花盞岡在江甯隔縣西南

城相連者為古長干雨花山之分支也雨花山古名石子

岡亦曰聚寶山在江甯城南門外里許有赤石磯聳於東北在江甯南門東

隅其南則岡巒合沓背立而獨高者為天闕山今謂之牛

江甯府七縣地形考畧

首在江甯城南三十里相望者曰祖堂山距牛首五里又五峯聯峙於東

南曰吉山在江甯東善橋之上邨迤西南行有朱門山在江甯城南六十里轉

而東有雲臺山亦在江甯城南六十里又南曰橫山古謂之衡山在江甯城東一百二十里

甯城東一百二十里與溧水當塗分界由朱門西上有慈姥山在江甯城西一百一十里

循慈姥浦西北行遂至於烈山在江甯城西七十里又瀕江而西

曰三山其間有仙人磯在江甯鎮板橋之間由是隔江相望則江浦

六合一帶連壠不斷者曰龍洞山在江浦城西十里曰駱駝嶺在江浦城東北二十五里

曰定山即六合山在六合縣南五十里曰桃葉山即晉王山在六合縣西南六十里

稍東有瓜步山在六合縣東南二十里紅山即赤岸山亦在六合縣南二十里

石帆山在六合縣東南二十五里近六合城有靈巖山在六合縣東十里其西

北則練山

在六合縣西北三十里

巴山

在六合縣西北四十五里

再北則至於冶

山

在六合縣北五十里

此皆崇峯峻嶺靈秀所鍾在天有與雲作雨

之神在地有扼險當衝之要故畧陳其大概如右若夫小

小岡阜無關形勢則不復詳記云

江甯府境諸水考

大江西自安徽來南岸過太平北岸過和州而入於江蘇

江甯府境其南岸在江甯縣界者首受慈姥港水

今日和尚港東

下為鎌刀灣

又東過烈山港又東北至白鷺洲又東北受江甯

鎮溪水

溪水源出朱門山即古之江甯浦也

過三山至板橋浦又東北至新

林浦

浦水源出牛頭山

今謂之大勝關港其濱江地鑿渠上引江

江甯府七縣地形考畧

四

甯鎮水下達淮水者曰上新河江水又北迤東下過龍江

關淮水支流入焉曰北河口又北至下關淮水入焉淮水

有二源其西源出溧水東廬山西北流過溧水城東北過

烏剎橋與臙脂河合臙脂河者高淳石臼湖之支流也石

臼湖與丹陽湖連其東南有固城湖本古之中江今為東

壩所遏其水西入溧水界又東至洪藍埠入山又東北流

過天生橋出山受溧水城西南山溪水又北流過沙河橋

東出通城濠西北出入於淮水淮水又北過石湫壩入上

元界經古秣陵又北至方山下受東源水淮水東源出句

容華山南流遶縣東又南合茅山水西北入上元界逕胡

熟鎮赤山湖水合石溪水自長溪來會之淮水又西流折而北至方山埭與西源合流遂北過涪化鎮又西北過上方門至府城通濟門西流入江甯界其在城外者為城濠水城濠水南流折而西過聚寶門與落馬澗合又西分支流從賽工橋三山橋西由北河口入江其正濠水則北流至西水關與城內淮水合城內淮水自通濟門入東水關與楊吳城濠水合楊吳城濠水自乾河崖南轉出北門橋又南過蓮花橋與進香河合進香河由十廟九眼井出經進香橋石橋西倉橋紅板橋仙鶴橋進賢橋至蓮花橋合於濠水又南過浮橋與珍珠河合珍珠河自古之平門北水關入城經土橋珍珠橋至浮橋合於濠水又西轉至竹橋青溪支流自駐

江甯府七縣地輿考

五

防城下入焉又西過復成橋明御河水來會之

御河水在舊內東出

青龍橋西出白虎橋至百川橋入濠水

又西過大中橋至東水關與淮水合

淮水又西過利涉橋至淮青橋與青溪水合青溪水發源

鍾山挾元武湖水以入城北通潮溝近多湮塞惟一支入

楊吳城濠一自內橋至昇平橋與護龍河合復過四象橋

至淮青橋入於淮水淮水又西南過文德橋武定橋經鎮

淮橋西北過新橋上浮橋至斗門橋與運瀆水合運瀆水

在上元江甯之境由內橋引青溪過鴿子橋至筮橋再西

穿鼎新橋道濟橋文津橋望仙橋張公橋直抵西城從鐵

窗櫺而出以入於城濠又分流自筮橋西南過草橋紅土

橋至斗門橋入於淮水淮水又西過下浮橋穿銀臺橋出
西水關復與城外濠水合遂沿石頭城以達於江江水由
下關入上元界東至觀音門與草鞵峽夾江會又東至攝
山北新開河水引與通焉新開河一名便民港在上元句
容之間江水又東下爲黃天蕩黃天蕩南對龍潭引渠交
新開河是爲邪溝江水又東流至於下蜀港入鎮江界江
水北岸由和州入江浦界曰西江口石蹟白馬穴子駐馬
四河之水皆由此入焉又下爲新河口又下爲浦口浦子
河之水由此入焉浦子河水源出定山卓錫珍珠二泉由浦子口城西東流入江江水又
過浦口東入六合界曰皇廠河曰二套口曰斷澗口沙河

江甯府七縣地理考畧

六

自長蘆鎮來注之滁口之水入焉滁水出滁州清流關東
北南流至汜河集與全椒襄水合入江浦北界又東流入
六合西界其枝分之水由朱家山過浦口城東而入江滁
水又東流過土壩與阜河合阜河在六合縣西北上通竹鎮諸河其水建甌而下故築土壩以蓄之阜河西接三汜河有竹鎮水自東南來注之滁水
又東流過龍津橋與冶浦河合冶浦河源出冶山西南流
至八百橋又南流入於滁水滁水又東南流與鴨子河合
又東南流過瓜埠以達於江江水又東流爲宣化漾又東
出爲東溝入儀徵界綜而計之江水爲幹江南北諸水爲
枝綺交脈注胥恃此爲委輸灌田疇通行旅其關係於農

商甚重而礮堤戰艦扼要分屯尤於兵政為急則地水之義豈不大哉

江甯府全境界址考

江甯為省城首府轄縣七江之南曰上元江甯句容溧水高淳江之北曰江浦六合北界天長盱眙儀徵西界來安滁州全椒和州當塗南界宣城建平東界溧陽金壇丹徒南北直佔最長處二百六十里斜佔最長處二百八十餘里中截東西平佔一百八十里北截東西平佔八十餘里南截東西平佔七十餘里統計積地二萬三千八百方里以少廣法計之一百五十餘里也境轄長江南岸一百七十餘里北岸一百五十餘里江浦浦口為近處犄角揚州鎮江為遠處

江甯府屬地形考

七

犄角險要形勢全在臨江一面故前人畫江北兩縣分屬於南殆有深意溯東來要口以螺螄溝與儀徵南門港相對盤綫直江面八里為第一重門戶棲霞山與划子口相對江面六里為第二重門戶此處南岸雖無港口而憑山瞭望聲勢可聯又西則觀音門至下關一帶崇山障其內沙洲蔽其外草鞵峽天生設伏之所不能以門戶稱也其下關口斜距浦口城江面十三里又為近城門戶更折而西南則大勝關牧龍亭銅井諸處江面不過七八里均可兩面控扼更聯揚州鎮江為外戶江防綦密矣四境岡巒重疊紫金巴斗二山為近城捍衛棲霞烏龍二山為濱江垣牆華山崙山為東

面屏藩西山橫山爲南面保障其間逶迤起伏中藏平陸
要道數處炭渚東來鎮江之要道也以華山扼其吭白兔
鎮東來丹陽之要道也以句容當其衝其南境皖省來路
雖枝幹紛歧有高淳溧水據其前西南一角無衝可扼惟
小丹陽銅井二鎮較爲入境之要道此其形勢大概也

上元江甯城中街道考

江甯府城中街道上元江甯兩縣分轄之以中正街爲界
東歷萬壽宮轉大中橋抵通濟門西歷上元縣署前珠
寶廊羊市橋紅紙廊堂子大街抵旱西門上元治其北江
甯治其南而清涼山北儀鳳門南東包陶塢西界石頭山

江甯府縣地形考

又爲江甯所轄與其南城界不相屬蓋懸居上元界中矣

案宋元舊城止於北門橋城中兩縣實以南北分界迨明
初建城北廓十餘里江甯村郭包入城中故與其南界不
相屬其上元界中東西街則極北有洪武街東南至浮橋

西至蓮花橋次北有西華門大街在督院前東入駐防城
西過 大行宮爲土街又西歷雙石鼓街至羅寺轉灣南
折又西達旱西門南北街則東北有花牌樓街北歷吉祥
街抵 大行宮前轉碑亭巷至成賢街南過門樓橋出中
正街正北有北門橋街北歷唱經樓鼓樓過和會街抵儀
鳳門南歷故衣廊糖坊橋新街口漾米橋過高井大街抵
下街口出紅紙廊其江甯界中東西街則南有講堂大街

西過斗門橋歷油市達水西門東過果子行歷坊口驢子市承恩寺奇望街淮清橋致和街抵大中橋稍南有貢院前街沿秦淮北東牌樓信府河西南交南城大街西至茂街牛市玉帶巷抵斗門橋渡船口而止極南有鈔庫街東自東水關沿秦淮南石壩街西南過大油坊巷英府街交南門大街西至沙灣釣魚臺船板巷柳葉街抵下浮橋之北臨西水關而止南北街則西有評事街南過大彩霞街轉入上浮橋出柳葉街北至笄橋出下街口東有內橋大街南爲府東大街又南爲三山街達南門北出上元縣署前此皆衢路之四達者故畧誌其大概至於經緯交錯閭巷貫通地僻城隅迷茫莫辨雖生長其間趾踵亦未能徧歷也

上元江甯兩縣鄉鎮考

上元所轄之鄉凡十有七而四鎮卽錯於其間龍都鎮爲泉水鄉秦城岡爲道德鄉紅楊墅爲靜潔鄉湖熟鎮爲丹陽鄉南侯邨北侯邨時莊爲清化鄉淳化鎮及咸田宋墅爲鳳城鄉高橋門爲惟政鄉滄波門爲興賢鄉麒麟鋪爲開林鄉土山解溪上下蒲塘爲崇禮鄉湯水爲神泉鄉平家岡西流東流等邨爲宣義鄉石步鎮爲長林鄉姚坊門爲清風鄉神策庫周家山陽明塘爲慈仁鄉旗手衛臨山

橋小復成橋爲金陵鄉仙鶴門爲北城鄉此皆府城東北附郭內外之地也若江甯則分四路在東路有陳墟橋爲太北新亭二鄉有殷巷爲隨車萬善二鄉有秣陵鎮爲馴翬太南二鄉有祿口鎮爲葛仙鄉有周干圩爲永豐鄉有砂子岡爲鳳東鄉在中路有東善橋亦太南鄉有元山鎮陶吳鎮爲朱門處真二鄉有橫水橋爲山北鄉有小丹陽爲山南鄉在西南路有六塘橋爲銅山鄉有銅井牧龍亭亦處真鄉有朱門鎮亦朱門鄉有江甯鎮爲惠化鄉在西北路有安德門爲安德鄉有鳳臺門西善橋爲鳳西鄉有盤龍廟板橋爲光澤鄉有谷裏邨爲建業歸善二鄉其西南附郭地有雙橋門之菜園務爲開元鄉有上新河爲沙洲鄉合之爲二十二鄉彼四郊瓜離之地則不在此數云

上元縣境界址考

上元縣江甯府附郭首邑境轄城東一面北寬南狹自汊河口至烏刹橋一綫下垂又有越轄之地故袁廣斜直難以言狀自神策門北至觀音門江邊逕直十四里自聚寶門東南至丁公山溧水當塗兩界口逕直七十四里自朝陽門東至湯水鎮句容界口逕直四十里其三山聚寶兩門卽與江甯分界又自下關江口東歷觀音門至三江口計迂曲江邊八十餘里與儀徵六合分界江心自三江口

南歷龍潭湯水土橋至高陽橋計迂曲界邊一百五十餘里爲句容界自高陽橋西南至烏剎橋計迂曲界邊二十里爲江甯界自烏剎橋西南至丁公山計迂曲界邊二十餘里爲當塗界自橫溪橋東歷烏剎橋北循秦淮而上至下關江口計迂曲界邊一百三十里亦爲江甯界統計積地三千三百四十一方里合一萬八千頃長江形勢舊以燕子磯爲險要近則沙洲漫漲此處已成夾江磯在平陸長江深流徒在八卦洲之外故江防須與儀徵六合江浦分扼下關與浦口相對兩岸江灘俱有漲沙蘆葦叢雜夾江紛歧防江師船所宜注意者城東南東北眾山環拱綿亘江邊沿江東面並無通口惟下關一河南接秦淮通句溧各境與江甯分轄自爲統境幹流亦出江要害也其陸路以龍潭湯水爲西來要鎮涇化爲南來要鎮棲霞巴斗各山臨江屏列與江北之靈巖山對峙足資瞭望石臼湖在溧水境赤山湖在句容境兩湖之水匯入三汊口來源也由三汊口歸秦淮河北流出江去委也境內山多水少形勝實甲於東南云

江甯縣境界址考

江甯縣亦府城附郭與上元同城境轄城西南一面自聚寶門直南至碾砣橋當塗上元兩界口逕直六十三里東

南至上方鎮上元界口逕直二十二里南少東至三縣塘
上元句容兩界口逕直四十九里南少西至陶山當塗界
口逕直五十八里西南至和尙港當塗界口逕直六十三
里自和尙港口北東歷烈山大勝關至下關口計迂曲江
邊七十餘里與江浦分界江心自下關沿秦淮河東南至
上方門自上方門不沿秦淮由上方鎮至土山鎮自土山
鎮迤南仍沿秦淮至烏剎橋自烏剎橋不沿秦淮西出碾
砣橋其計迂曲界邊一百四十餘里爲上元界自碾砣橋
西南至小丹陽自小丹陽西北至和尙港口計迂曲界邊
六十餘里爲當塗界其東猴山嚴郎渡一帶復有轄地一

江甯府七縣地形考

三

百六十餘方里在上元溧水句容境內隔秦淮一河界不

聯屬全境地形勢斜方而缺東面一角

南北最長處九十四里東西最廣處

七十統計積地三千四百四方里合一萬六千四百餘

頃沿江一面與江浦分阨下關口爲入境要津西北對浦

口江面逕直十三里

羅盤線直乾巽

西南對江浦江面逕直二十

一里有奇

羅盤線直寅申

三口相距自成犄角之勢駐防最爲緊

要其大勝關板橋江甯鎮牧龍亭銅井諸鎮俱近接江邊

江船至此均可收泊惟不能逕達內地故其要次於下關

境內水道惟以上元分轄之秦淮爲幹流支河甚少自聚

寶門下抵小丹陽眾山絡繹闊約一二十里不等綿互境

中故長江支港不能東達秦淮分流不能西通必自下關繞道也其陸路支幹紛岐四出無險可扼惟橫溪橋當當塗之來路烏剎橋當溧陽之來路較爲扼要云

句容城廂鄉鎮考

句容縣得名最古城在諸山中有門五東門曰太平西門曰致遠南門曰登瀛北門曰廣運小南門曰華陽城內通衢無多在縣前曰大街在崇明寺前曰寺街西通青元觀曰觀街在南門曰義臺街境內凡十六鄉通德鄉在縣西二十里福祚鄉在縣西南二十里臨泉鄉在縣西南五十里上容鄉在縣南四十里崇德鄉亦在縣南四十里承仙

江甯府七縣地理考畧

三

鄉在縣南七十里政仁鄉在縣南九十里茅山鄉在縣東南五十里句容鄉在縣東南三十里來蘇鄉在縣東三十里望仙鄉在縣東北四十里鳳壇鄉亦在縣東北四十里移風鄉在縣東北三十里孝義鄉在縣北三十里仁信鄉在縣北五十里瑯邪鄉在縣西北五十里又有大鎮六距縣治北六十里曰下蜀鎮北七十里曰龍潭鎮東南四十里曰常甯鎮東北四十里曰白兔鎮西二十里曰土橋鎮西北六十里曰東陽鎮蓋江甯府屬一大縣云

句容四境界址考

句容縣距江甯七十里自北門北至螺螄溝出江逕直五

十四里東北至炭渚鎮丹徒界口逕直四十九里西北至張橋上元界口逕直四十里自西門西至土橋鎮上元界口逕直十六里西南至猴山三縣塘上元溧水兩界口逕直四十四里自南門南至分界山溧水溧陽兩界口逕直七十二里東南至茅山金壇界口逕直四十里自東門東至白兔鎮丹徒界口逕直三十八里自三江口東至炭渚溝計迂曲江邊三十里與儀徵分界江心自炭渚溝南歷白兔至花山計迂曲界邊八十里為丹徒界自花山南歷茅山方山至了髻山口計迂曲界邊五十餘里為金壇界自了髻山口西南至分界山計迂曲界邊三十餘里為溧

江甯府直隸地形考

西

陽界自分界山北東歷巫山夾山至三縣塘口計迂曲界邊九十里為溧水界自三縣塘北歷土橋湯水龍潭諸鎮至三江口計迂曲界邊一百八十餘里為上元界

南北最長處一

百三十二里東西最廣處六十里

統計積地四千八百七十六方里合二

萬六千三百餘頃四境峯巒環繞惟中為平原自白兔鎮西歷縣治至土橋為丹徒丹陽達省之要路北塘堰西來為金壇入境之要路分界山北來為溧陽入境之要路殷家蕩東北來為溧水入境之要路而天王寺鎮距城南二十里為總控南東西三面來路之險要綠營汛守所宜注意北境江防以螺螄溝與泗源溝相對為扼要之處境內

河渠爲四山所阻北境江水南不灌城中境山水流不出境惟西面自湖熟鎮迂道由秦淮河出江者爲全境去委而治西南有赤山湖周邊二十九里山水會歸其幹流俱由赤山湖分支一北經三岔鎮北東繞出縣治又北抵亭子邨而止一東北歷淤香鎮抵勝石橋而止一南經天王寺又南抵心橋而止統計各河之長皆不足一百二十里云

溧水城廂鄉鎮考

溧水縣城周七百三十丈有門六大東門曰寅賓通溧陽路小

東門曰會景通句容路南門曰文明通高淳路大西門曰對陽通當塗路

溧水縣七縣地形考

五

小西門曰河清通江甯路北門曰拱極通上元路城內衢路東西門

相直曰正街直南曰永安街大中街直北曰通濟街境內

凡十一鄉縣東有上原鄉又東有白鹿鄉又東南有仙壇

鄉縣西有思鶴鄉又西南有山陽鄉縣南有贊賢鄉又南

有儀鳳鄉縣東北有豐慶鄉又迤北有歸政鄉縣北有長

壽鄉又西北有崇賢鄉鄉中凡八鎮洪藍埠距縣西南十

五里蒲塘鎮距縣南二十五里孔鎮距縣南四十里新橋

鎮距縣東南三十里邨村鎮距縣東南六十里官塘鎮距

縣東二十五里烏山鎮距縣北二十五里柘塘鎮距縣北

四十里其餘小小市廛不備列焉

溧水四境界址考

溧水縣北距江甯省城南門逕直八十里自北門北至夾山口句容界逕直二十七里北少西至三縣塘江甯句容兩界口逕直三十六里自西門西至烏剎橋上元界口逕直二十八里直西至丁公山當塗上元兩界口逕直二十六里自南門西南至龜山石臼湖邊當塗高淳兩界口逕直四十五里南至漆橋北街頭高淳界口逕直四十四里東南至桿西頭高淳溧陽兩界口逕直四十六里自東門東南至分界山句容溧陽兩界口逕直三十三里自三縣塘東南歷夾山口至分界山計迂曲界邊七十餘里為句

江甯府七縣地形考畧

六

容界自分界山南至桿西頭計迂曲界邊三十里為溧陽界自桿西頭西歷尋鎮至龜山西面石臼湖邊計迂曲界邊六十餘里為高淳界自石臼湖邊北至丁公山朱莊計迂曲界邊四十餘里為當塗界自朱莊東北至烏剎橋計迂曲界邊四十餘里為上元界自烏剎橋東北至三縣塘計迂曲界邊十五里為江甯界全境地形微近橢圓東西最廣處五十餘里南北最長處七十餘里實計積地二千七百八十九方里內除石臼湖積三百八十六方里統計積地二千四百三方里合一萬二千九百餘頃境內羣山環繞為甯郡西南藩屏孔鎮為南境要衝官塘為東境要衝烏山為北境要衝綠營汛守所當分駐秦淮河自烏剎

橋入境南達城又南而東歷洪藍蒲塘新橋諸鎮抵白馬橋岡身而止全境之幹流也石臼湖在境西南蓋為宣城當塗諸水停蓄之所云

江浦城廂鄉鎮考

江浦縣城在曠口山城闢五門東曰朝宗南曰鍾奇西曰霽和北曰拱極東南曰敦良城內甚狹隘無大街道境分七鄉曰孝義曰白馬曰任豐曰遵教曰懷德曰豐城曰崇德鄉之中有九鎮以浦口鎮為最大舊縣城也在今治東二十里地為南北孔道水陸交衝自經粵寇以來戶口凋殘殆盡矣其餘八鎮則烏江鎮在治西南六十里半屬和州以惠

江甯府七縣地形考

七

政橋為界石蹟鎮在治南四十里高望鎮在治南二十里湯泉鎮在治西北四十里地有溫泉沙河鎮在治北三十八里西葛鎮在治北四十里接滁州界新殿鎮在治西四十里而治西六十里之石村廟集治西南五十五里之石橋集不得與其列焉

江浦四境界址考

江浦縣屬江甯府隔江所轄為省城西南屏藩自南門東南至江口逕直八里自東門東北至浦口鎮六合界口逕直二十一里自北門北東至哈大衛六合來安兩界口逕直三十里直北至西葛鎮來安滁州兩界口逕直二十七

里西北至陳家淺滁州全椒兩界口逕直四十八里自西門西南至烏江鎮和州界口逕直六十里自烏江鎮港口北東歷老西港江浦港至浦口計迂曲江邊八十里與江甯分界江心自浦口鎮北西至哈大衛計迂曲界邊三十餘里爲六合界自哈大衛西至西葛鎮計迂曲界邊二十餘里爲來安界自西葛鎮西南至陳家淺計迂曲界邊四十餘里爲滁州界自陳家淺南至刁家營計迂曲界邊二十餘里爲全椒界自刁家營西南歷四馬山而東南歷石橋鎮至烏江鎮江口計迂曲界邊七十餘里爲和州界全境地形表斜而近長方錯出西面一角

南北斜佔最長處七十餘里東西斜

江甯府七縣地形考畧

佔最廣處五十餘里統計積地二千五百六十方里合一萬三千八百餘頃其長江一面自烏江東北至老西江一段江闊七八里更有烈山烏石仙人犢兒諸磯近傍東岸故中洪深水乃在西岸僅闊四五里實爲上江來路省中要衝其烏江與銅井石蹟與河口老西江與大勝關俱兩岸準對可與江甯對設礮臺互相控制自老西江以北則縣治浦口兩城與省垣鼎立自成犄角其間江面亦窄沙洲滋長舊有夾江可分近亦蘆葦叢雜瞭望聲援微有障隔故綠營汛守必藉長江師船爲之輔翼也水道幹流在境北面西承皖省來源自陳家淺入境東出六合自爲滁河分支絕

少蓋緣中境眾山橫截南境石蹟老西江江浦諸港江水抵山而止不能西通北境清流必由六合繞道出江自朱家山開通以後枝分之水入浦口四泉河由九洲新口出江長江由此內達則歷張家堡至汙河集並分入滁全各境是九洲新口當前後之衝防江師船尤宜注意矣黃悅嶺駱駝嶺驛站所經爲入京之要道山高勢險綠營汛守所當分駐求兩山俯瞰縣城尤與邑治相倚賴者也其陸路諸鎮以浦口爲東北之要西葛爲西北之要新殿廟爲正西之要烏江爲西南之要俱宜分設防汛者已

六合城廂鄉鎮考

江甯府七縣地考畧

九

六合縣城在滁水北城闢六門東曰朝陽亦曰來春南曰澄清亦曰迎恩西曰西安亦曰鍾秀北曰鎮遠亦曰瞻闕小東門曰迎秀小北門曰陡翼城內街坊之著者東有新安坊南有倉巷北有富安坊觀音堂澄清巷境內凡四鎮竹鎮在縣西五十三里長蘆鎮在縣南二十五里瓜步鎮在縣東南二十里鍾山鎮在縣西南四十里其餘市易之區朝聚夕散有一定之期者謂之集縣東有新篁鄉集距縣二十里東北有樊家集距縣四十五里有岳陽集距縣四十里北有馬家集距縣五十里西北有施家集距縣五十里有裴家集距縣四十里西有所集距縣五十里有

文山集距縣四十五里有新集有陳家橋集皆距縣二十里西南有雷官集大營集汭河集皆距縣五十里有盤城集距縣四十里有葛塘集有烟墩集皆距縣三十里南有頭橋集距縣五十里東南有通江集距縣三十五里凡十有八集而四鄉之地盡矣

六合四境界址考

六合縣在江甯府隔江正北四十餘里自北門北至馬家集天長界口逕直四十里北少西至均樸橋盱眙界口逕直六十九里自西門西北至施家集來安界口逕直六十里西至大營集來安界口逕直四十里自南門西南至

江甯府七縣地形考畧

三

浦口鎮江浦界口逕直四十七里自東門南少東至划子口江邊逕直三十六里東南至小河口儀徵界逕直四十三里西少北至山頭鎮儀徵界口逕直三十二里自浦口鎮西歷通江划子諸口至小河口計迂曲江邊八十餘里與上元分界江心自小河口北歷東溝山頭各鎮至鍾家窪計迂曲界邊六十餘里爲儀徵界自鍾家窪北至十字山口計迂曲界邊十餘里爲甘泉界自十字山西歷野山馬家集至湯家營計迂曲界邊九十餘里爲天長界自湯家營西至廣福寺計迂曲界邊二十里爲盱眙界自廣福寺南歷施家雷官大營各集至哈大衛計迂曲界邊一百

里爲來安界自哈大衛東南至浦口鎮計迂曲界邊三十餘里爲江浦界全境地形南平北表南北直佔六十三里斜佔一百十里東西平佔七十二里統計積地五千二百九十四方里合二萬八千五百餘頃沿江一面以划子口爲最要划子口南距棲霞山西距草鞵夾江面僅闊四五里若與上元兩岸分設礮臺足可控制長江由此入河則歷瓜埠至縣治由縣治西達江浦又西入滁全各境一水可通朱家山則秋冬淺涸不能內灌故划子一口不獨爲長江要隘亦且全境幹流也小河爲划子分支亦出江之要靈巖山在城之南江之北其西面以雷官大營各集爲皖省來路中有幹河橫截必由舟渡未可長驅汊河鎮傍河聚市設立渡船實西北之要鎮其竹鎮馬家集當天長盱眙來路南達城東達揚州平陸可通是尤北境之要也沿江自十字岡至通江集一帶岸多衝圯八卦洲漸漲江北舊地則漸坍矣

高淳城廂鄉鎮考

高淳縣在瀆溪河上故無城築土爲垣立關防門七東賓陽南迎薰西留暉北拱極東北通賢東南安瀾西南襟湖後又增建四門曰青龍曰久大曰淩雲南薰門外曰臨渡關垣內正街凡七縣治前曰宣化街東曰崇仁街南曰永甯街西曰正儀街北曰阜民街儒學左曰通賢街右曰育

英街其餘則大半委巷而已境內有七鄉在縣東北十里曰崇教鄉在縣東南二十里曰立信鄉在縣西十里曰永豐鄉在縣西十五里曰永成鄉在縣東北三十里曰遊山鄉在縣東北五十里曰安興鄉在縣東六十里曰唐昌鄉鄉之中有六鎮曰廣通鎮今名東壩距縣東五十里曰漆橋鎮距縣東三十里曰廟岡鎮亦距縣東三十里曰鄧埠鎮距縣東七十里曰長樂鎮距縣西北十里曰韓村鎮距縣北二十五里此外又有長蘆鎮花溪鎮固城鎮曹唐鎮斗門鎮皆市集之小者故不復數之云

高涇四境界址考

江甯府七縣地形考畧

三

高涇縣北距江甯南門逕直一百三十里西距西斗門石臼湖邊逕直二十三里西南距水揚鎮宣城界口逕直二十二里東南距青龍橋建平界口逕直三十里東距河口鎮溧陽界口逕直五十二里東北距桿西頭溧水溧陽兩界口逕直四十八里北距石臼湖邊逕直十八里自桿西頭西歷尋鎮抵龜山石臼湖邊計迂曲界邊六十餘里爲溧水界自龜山西南歷蕭港一字溝抵梁斗門港口計迂曲湖邊四十里與當塗宣城分界湖心自梁港口東歷斗門水揚諸鎮至青龍橋西三里許計迂曲界邊六十餘里爲宣城界自宣城界口東北歷鄧埠至昇平蕩汊河口計

迂曲界邊三十餘里爲建平界自昇平蕩汭河口北至桿
西頭計迂曲界邊三十餘里溧陽界全境橫長縱短東西最廣
處逕直一百里南北最長處逕直四十里統計積地一千九百八十五方里內除固城湖二百四十方里實計
積地一千七百四十五方里合九千四百餘頃東境山脈
蜿蜒西境湖蕩浩淼爲甯屬幅員最小之區水陸交錯圩
田四布無險可扼惟上下兩壩旣爲水陸衝衢亦當建平
廣德北來孔道較爲扼要古胥溪自溧陽之河口鎮入境
西南歷鄧埠又西越固城石臼兩湖北出秦淮卽明初漕
運故道自築上下兩壩水道不通故近時商賈往來必在
鄧埠鎮舍舟從陸也向來西水甚旺漲溢之時壩內外高
低八尺許壩基每慮衝決今測上水實高四尺固城湖灘
亦不過三尺蓋夷險之勢今昔攸殊矣

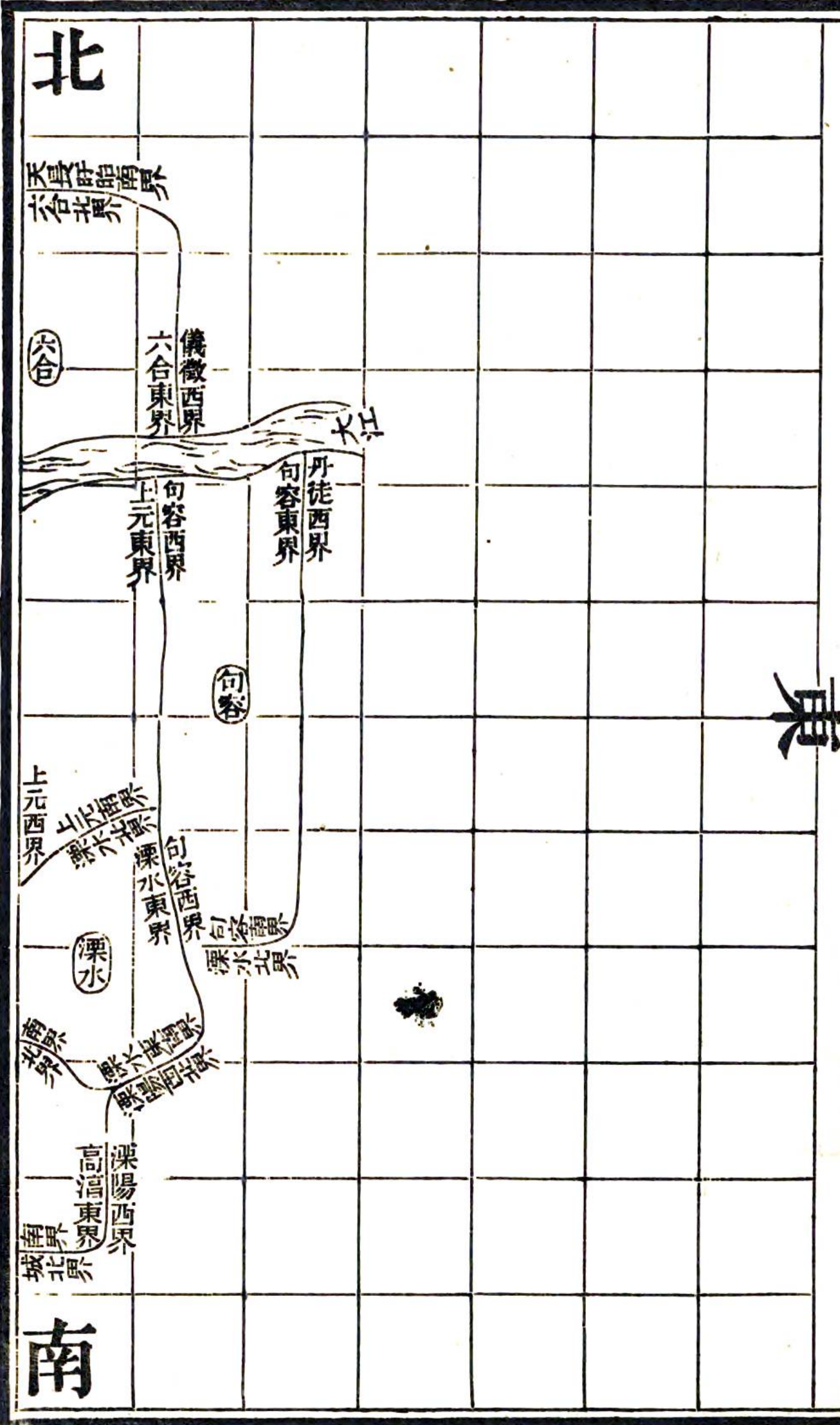
附圖

江甯府七縣地形考畧圖

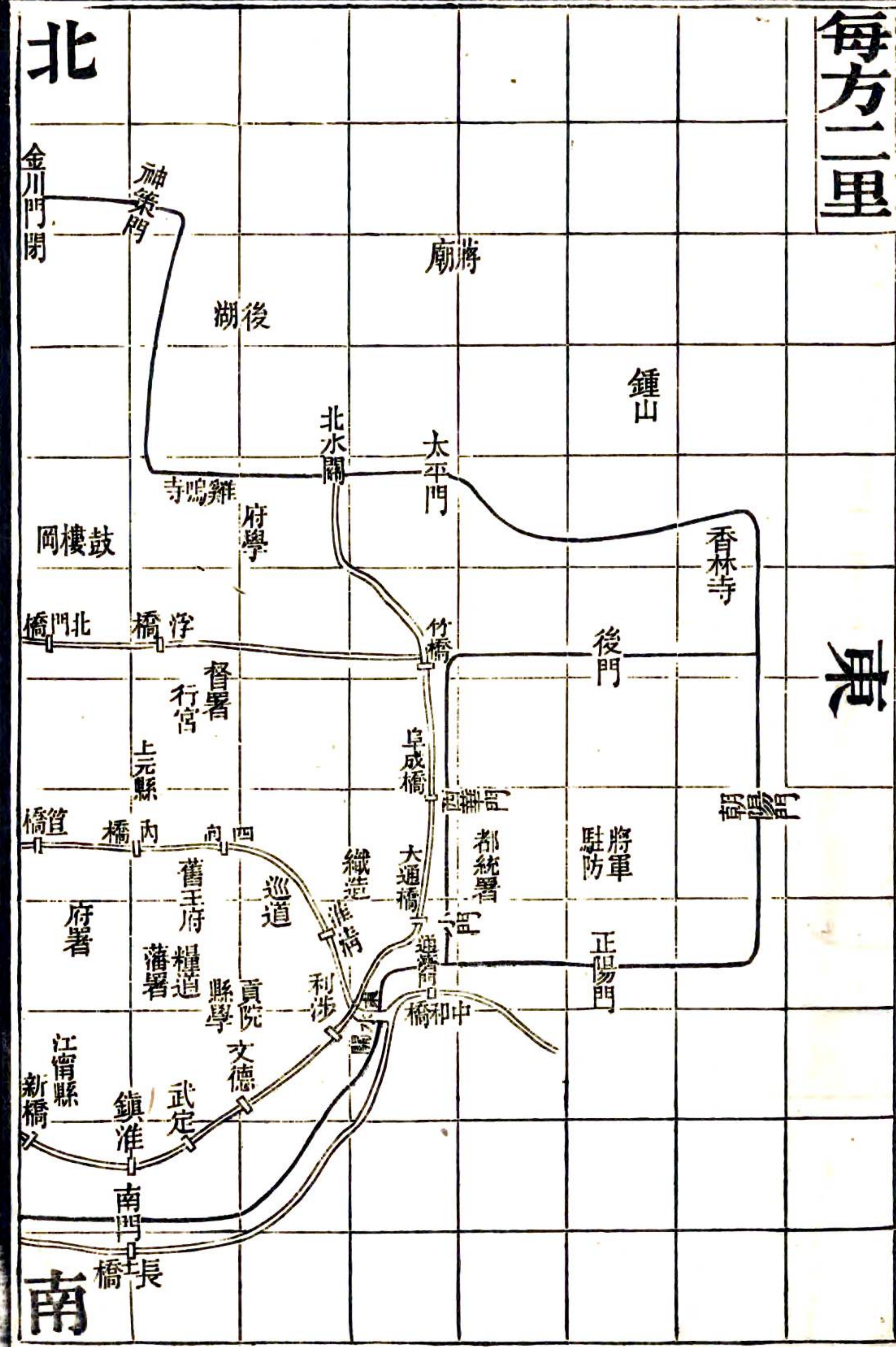
江甯府境全圖

每方四十里 東西約二百里南北約三百餘里

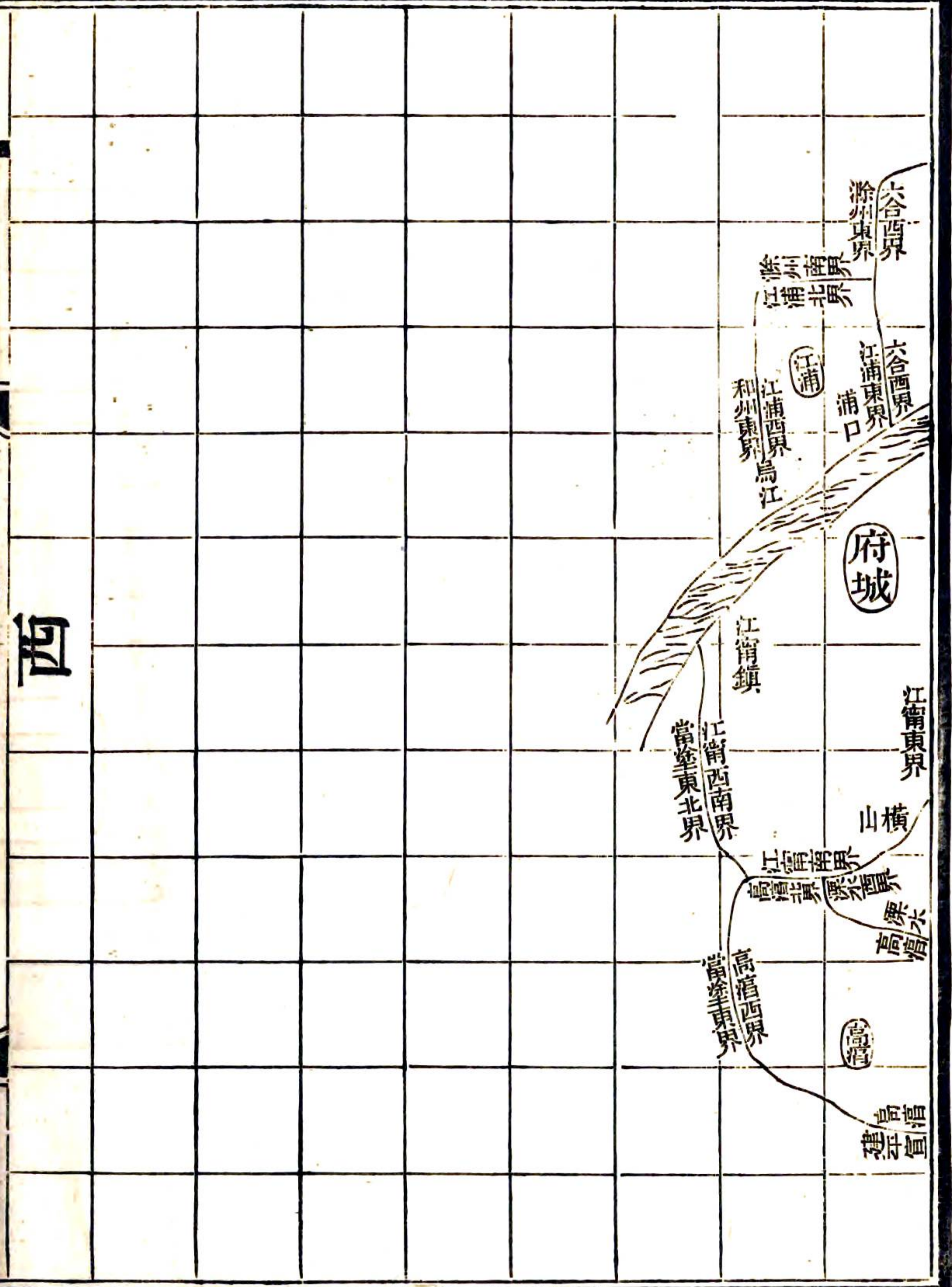
東

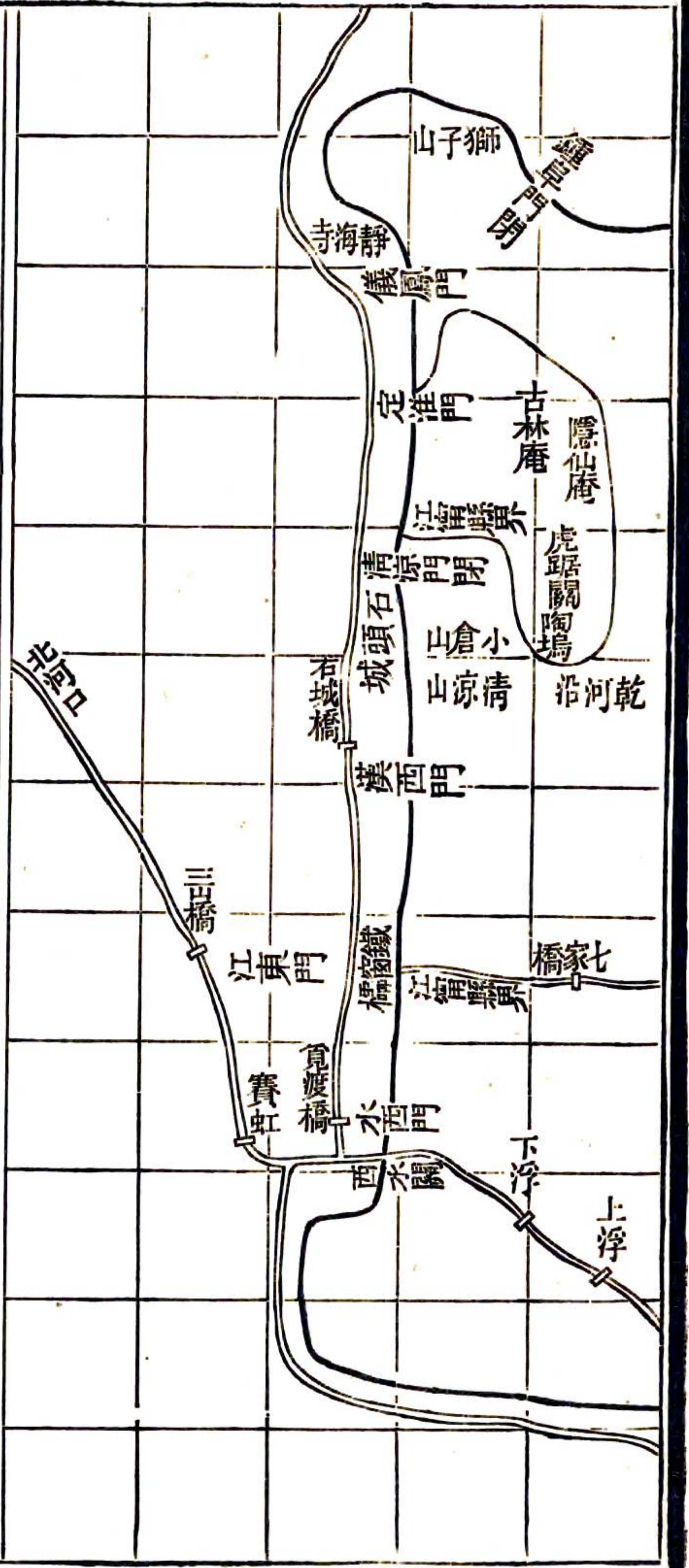


江甯府城圖
每方二里



江甯府七縣地形考畧圖

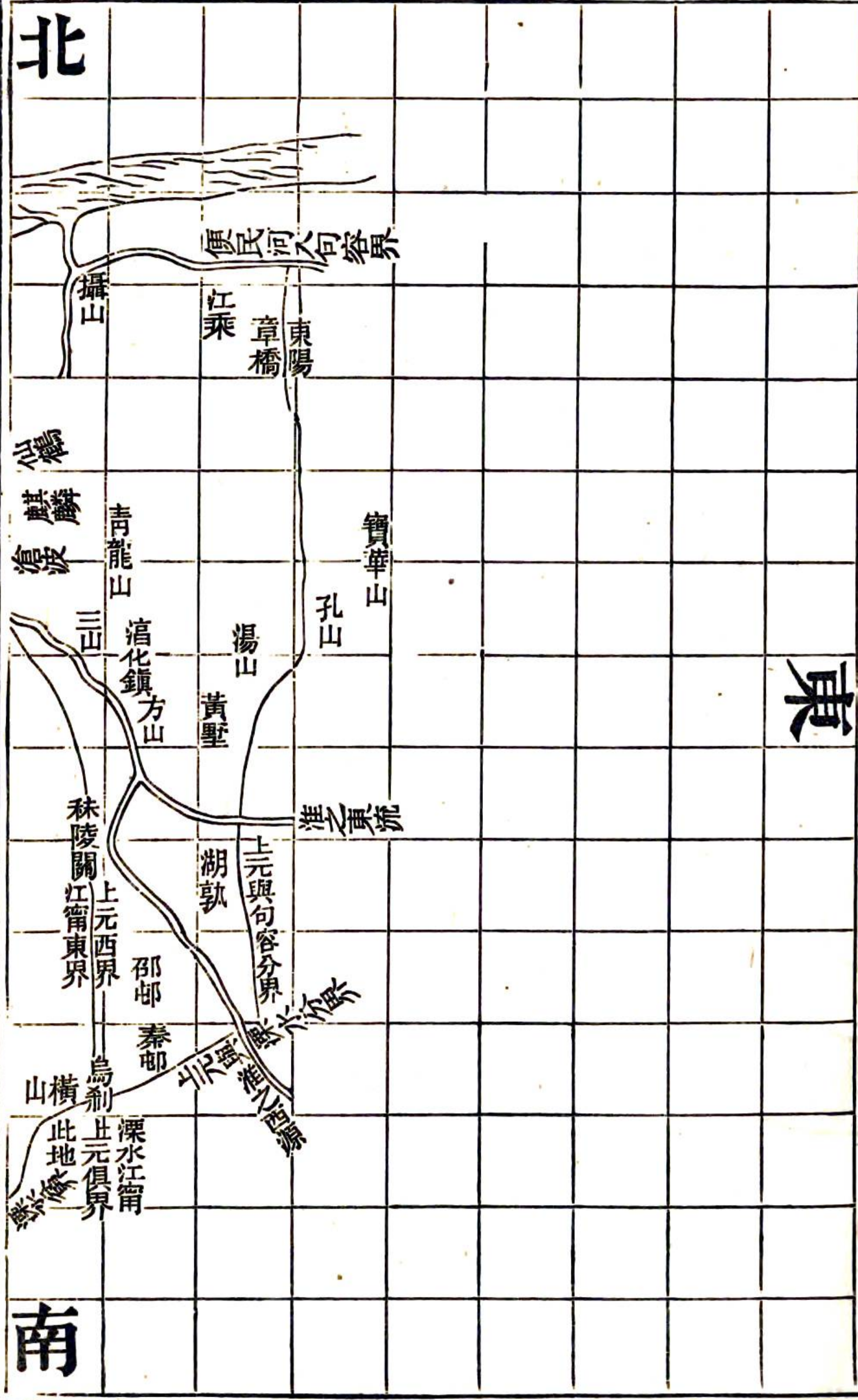




江甯府七縣地形考畧圖

三

上元江甯兩縣圖
每方十五里

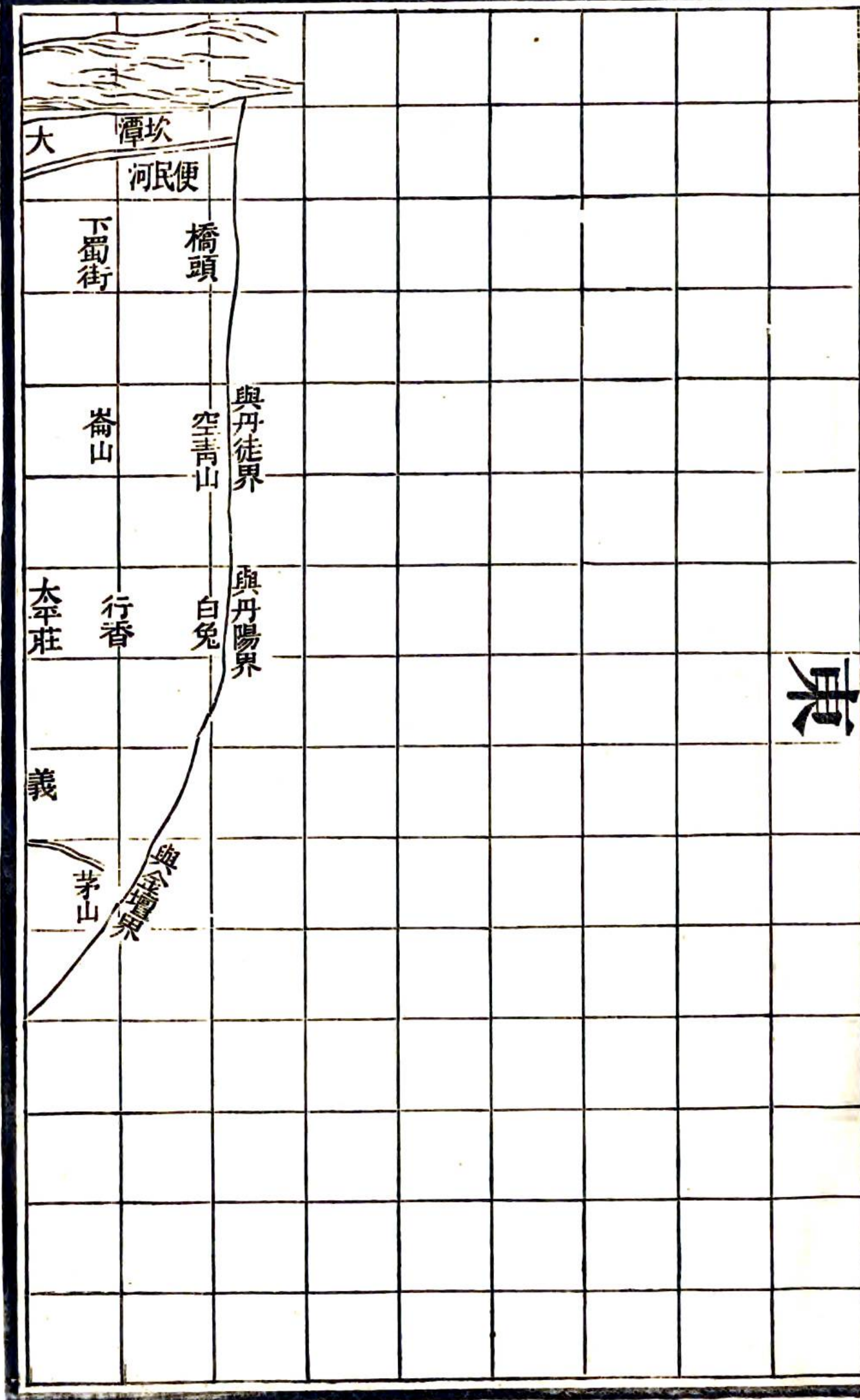


東

北

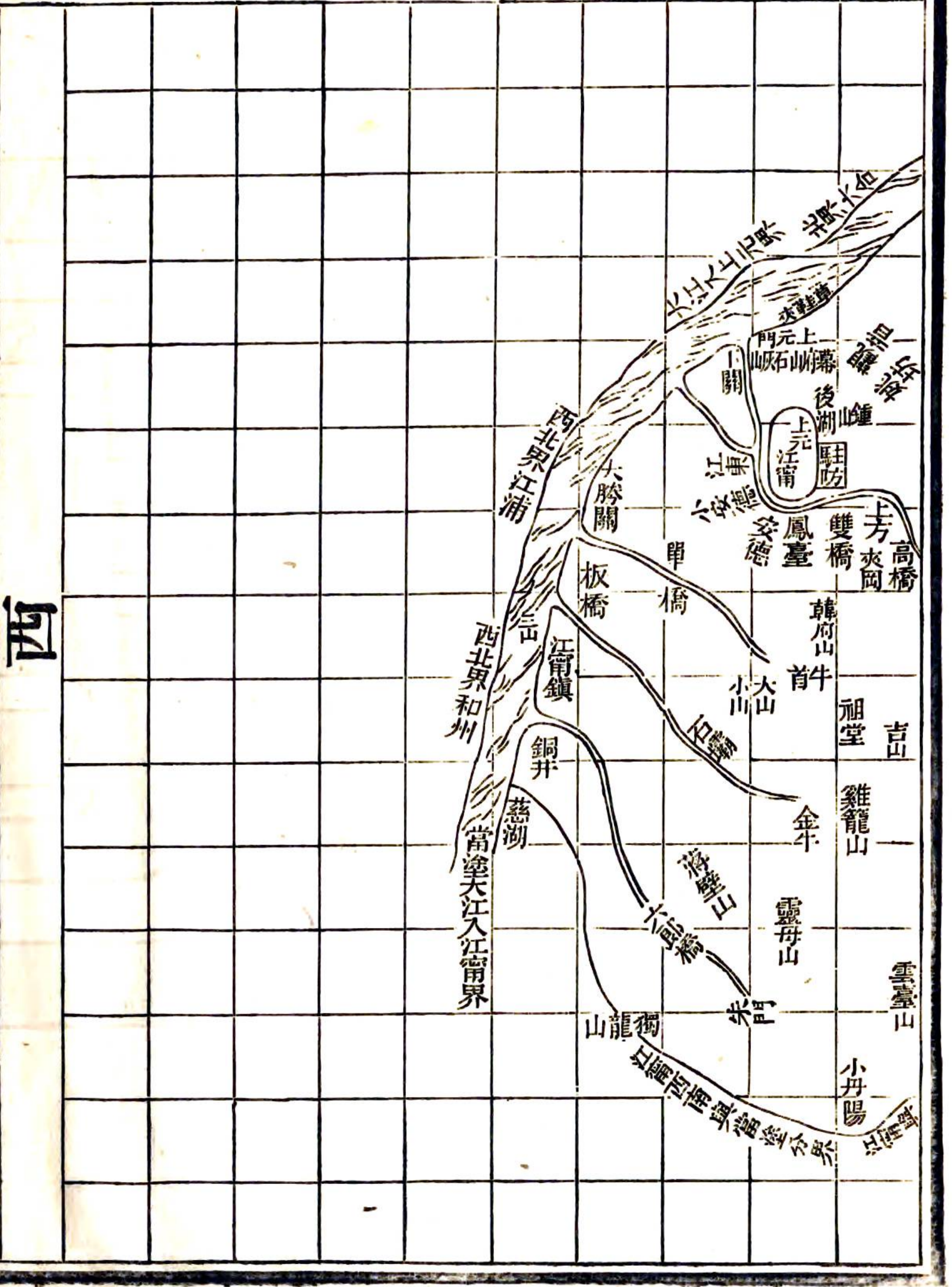
南

句容縣圖
每方十五里



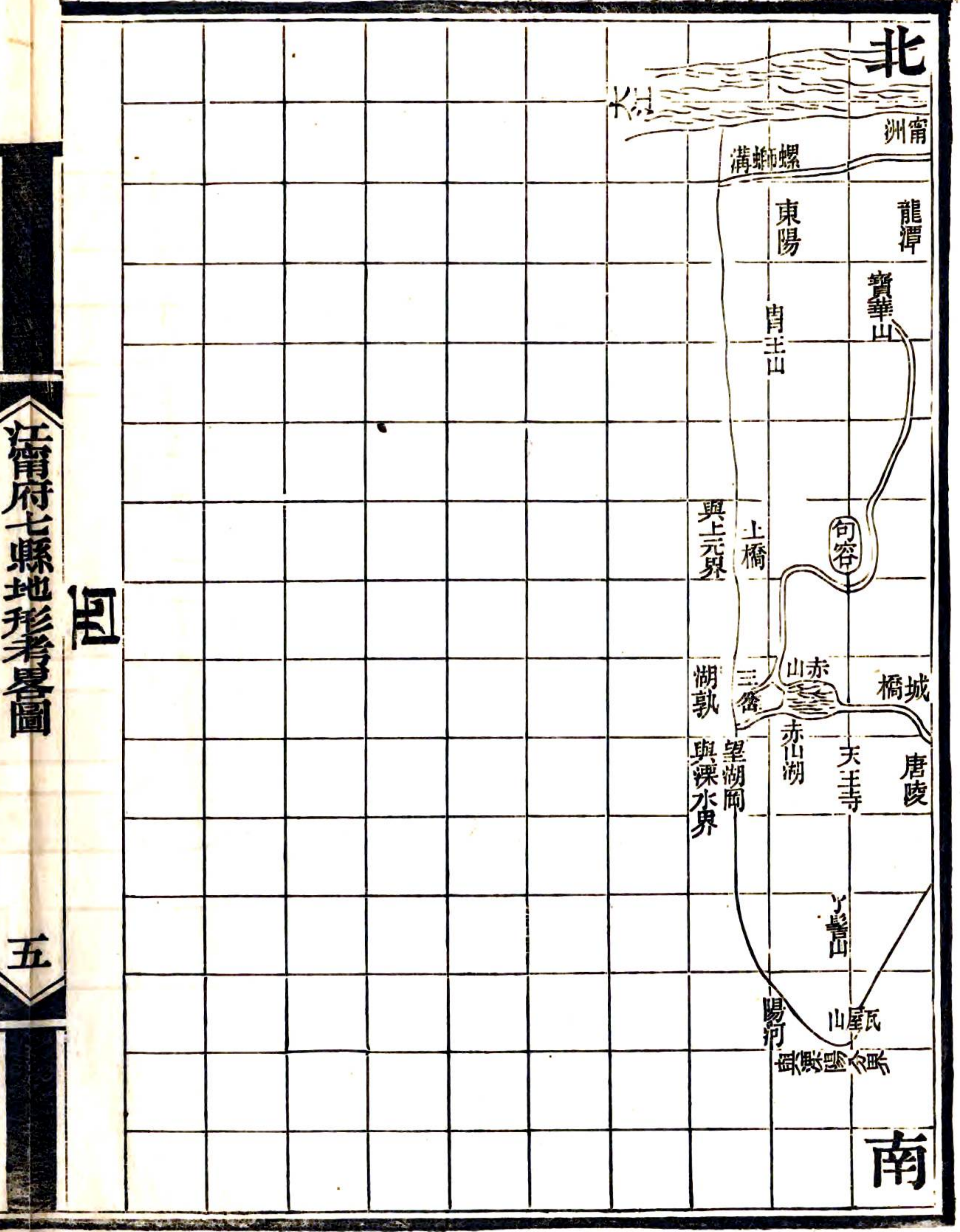
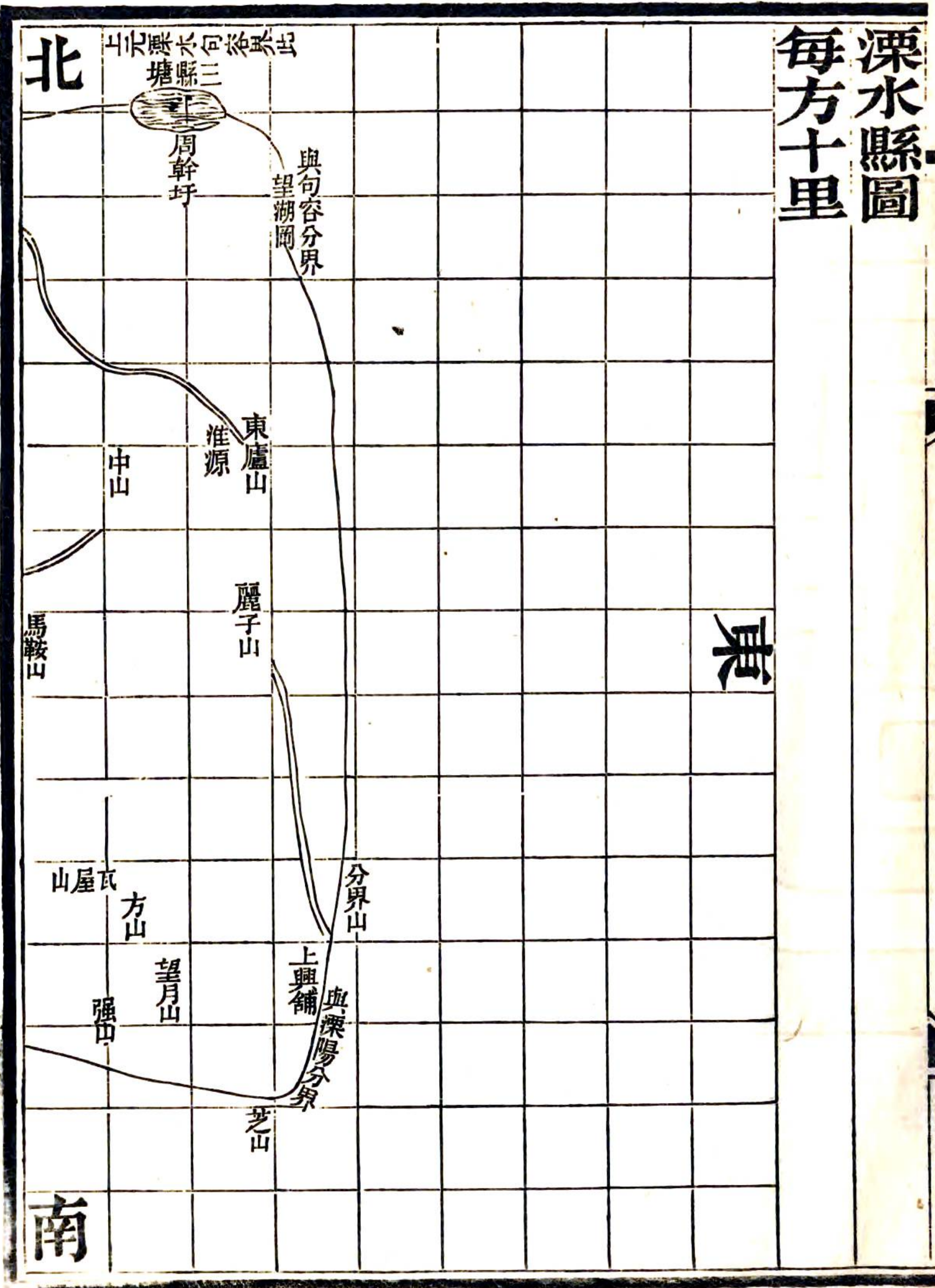
東

江甯府七縣地形考畧圖



西

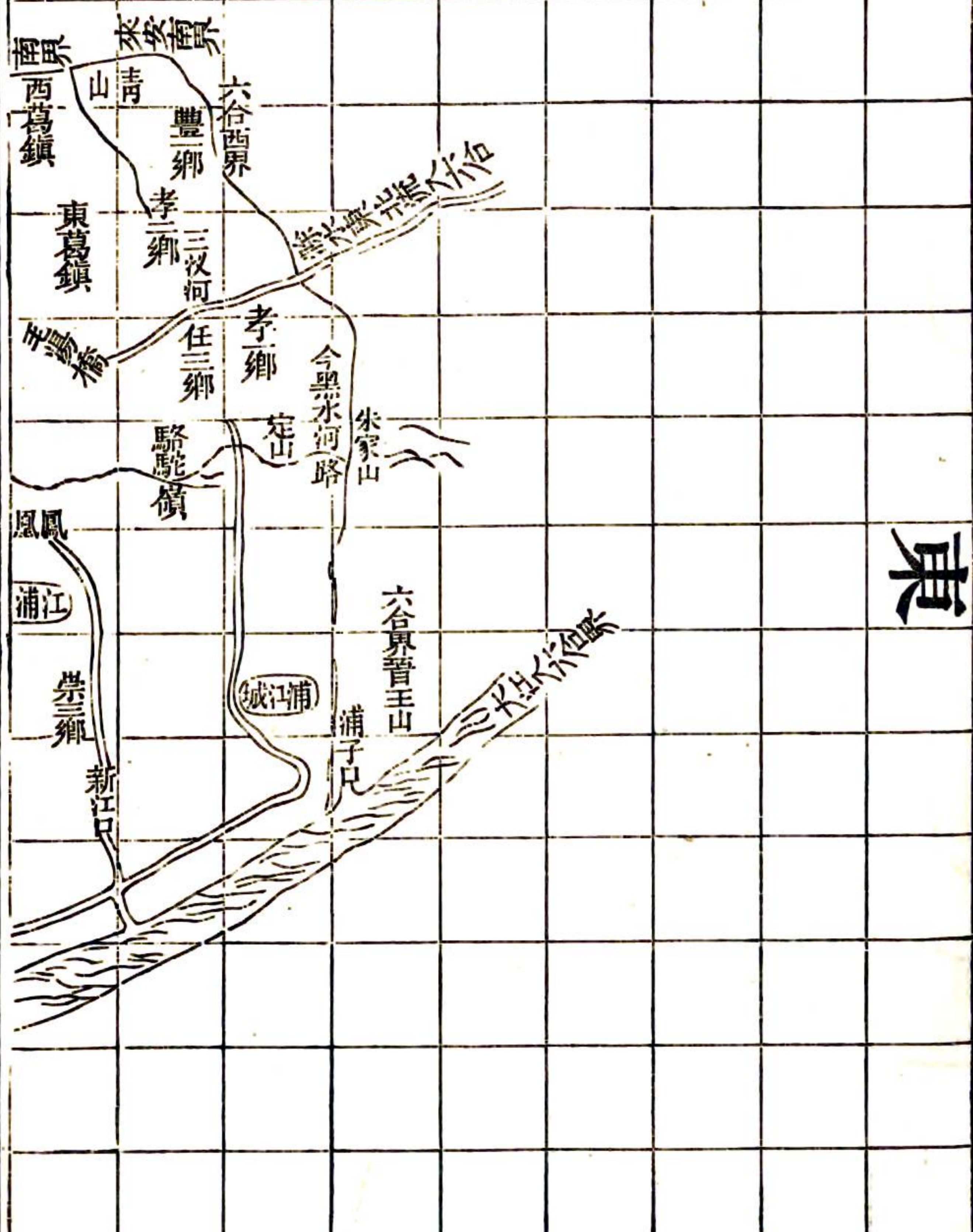
四



江甯府七縣地形考畧圖

五

北



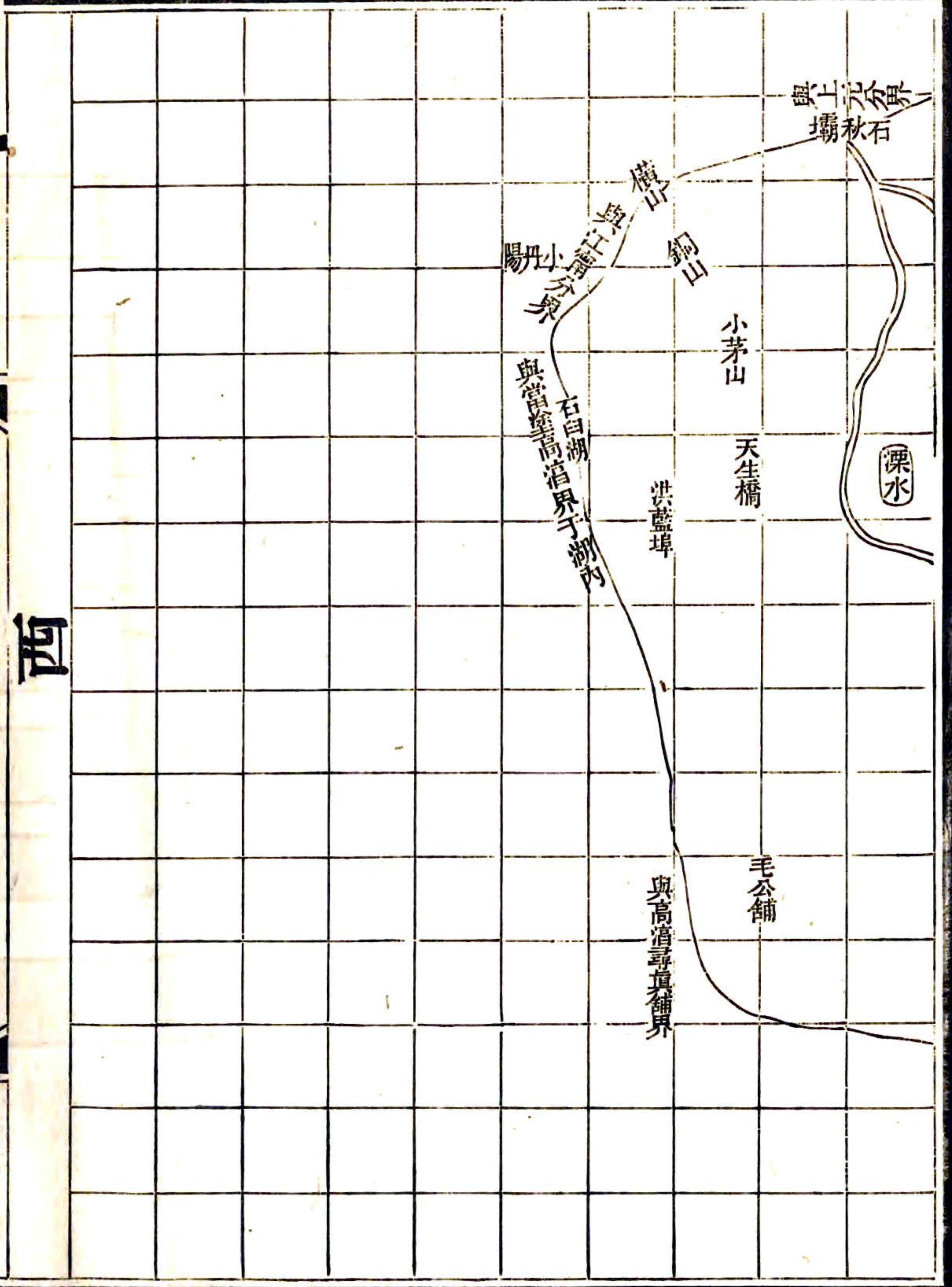
江浦縣圖
每方十里

東

南

江甯府七縣地形考畧圖

六



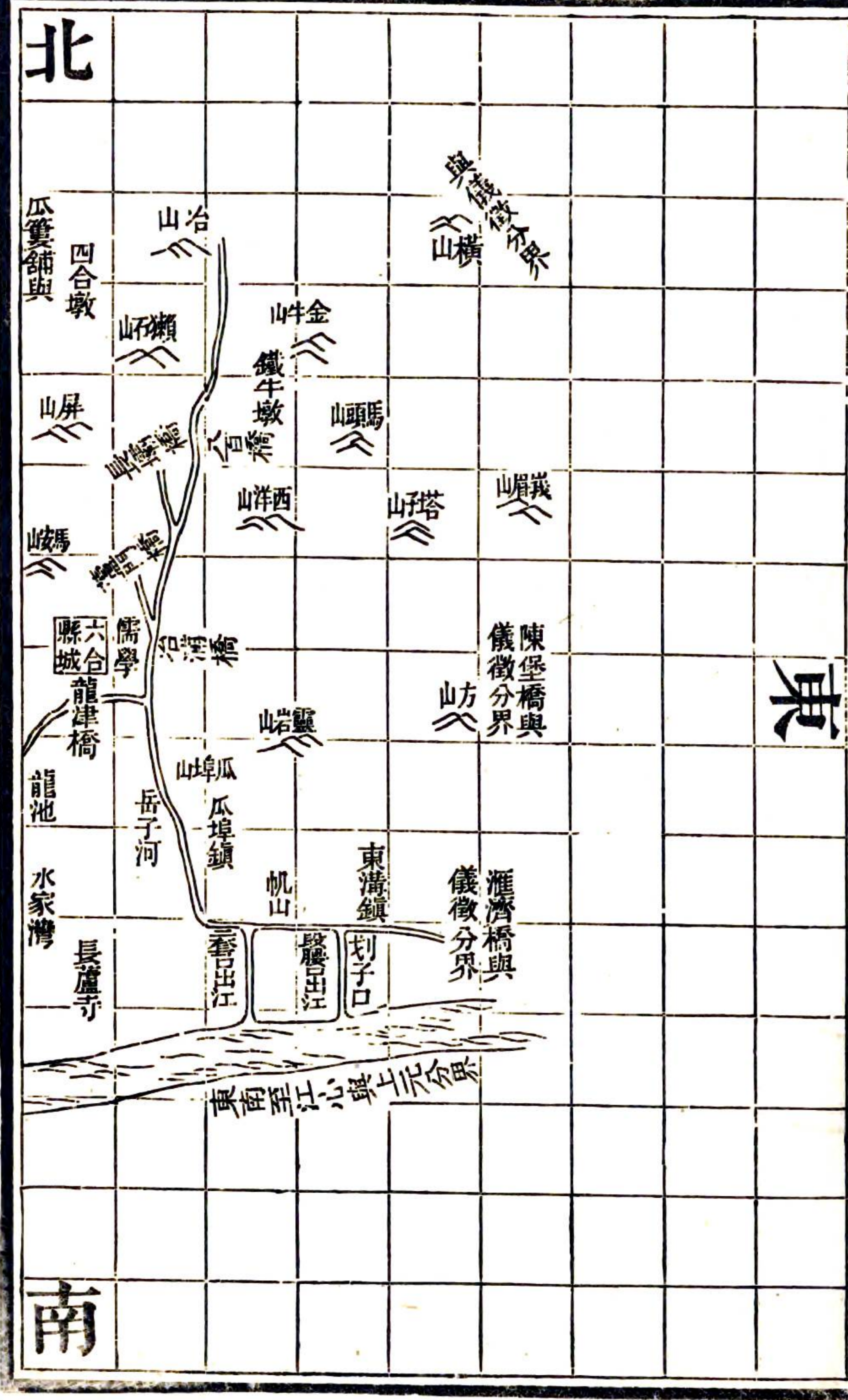
西



江甯府七縣地形考畧圖

七

六合縣境圖
每方十三里二分



東

北

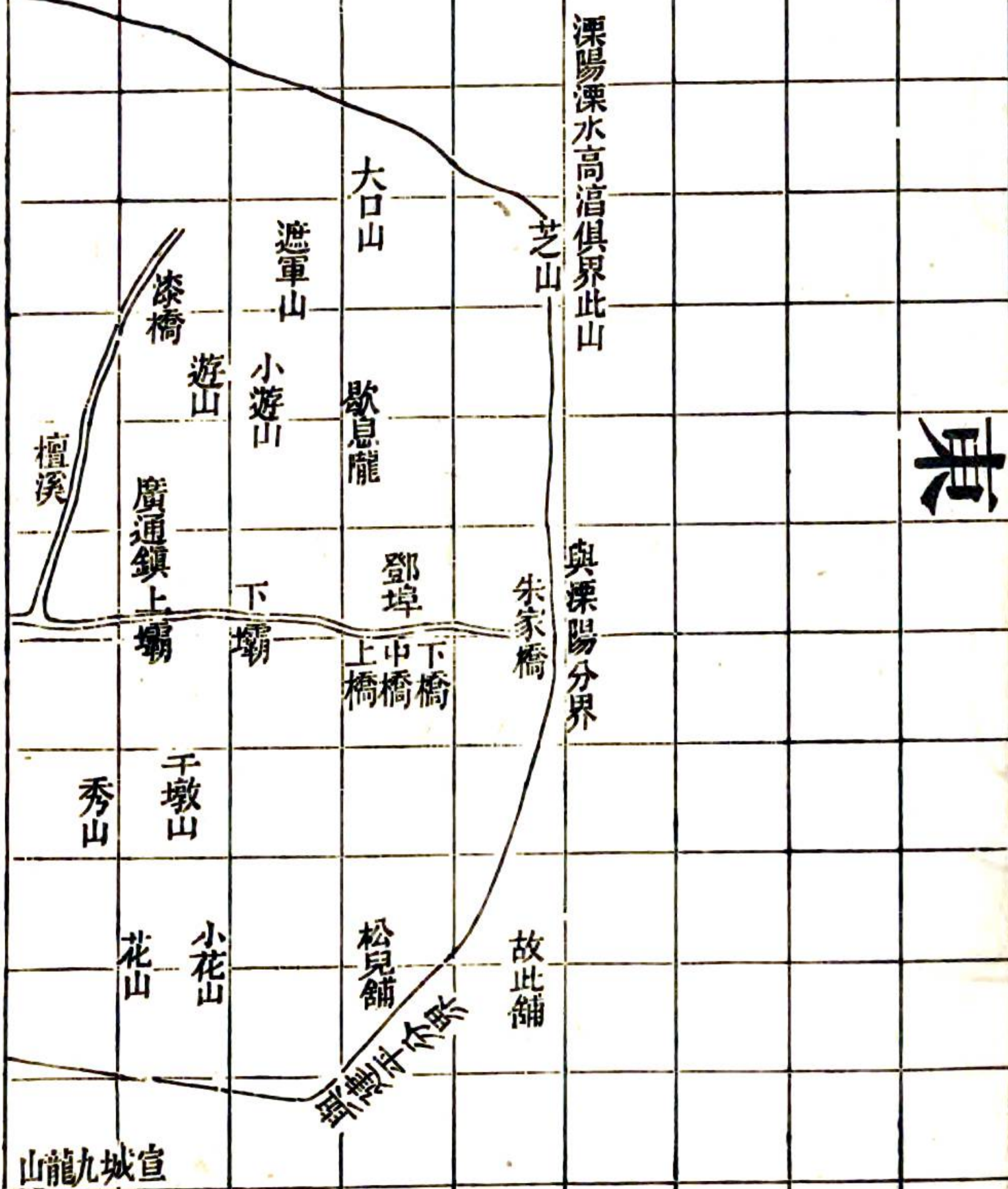
南

北

南

高淳縣圖
每方十里

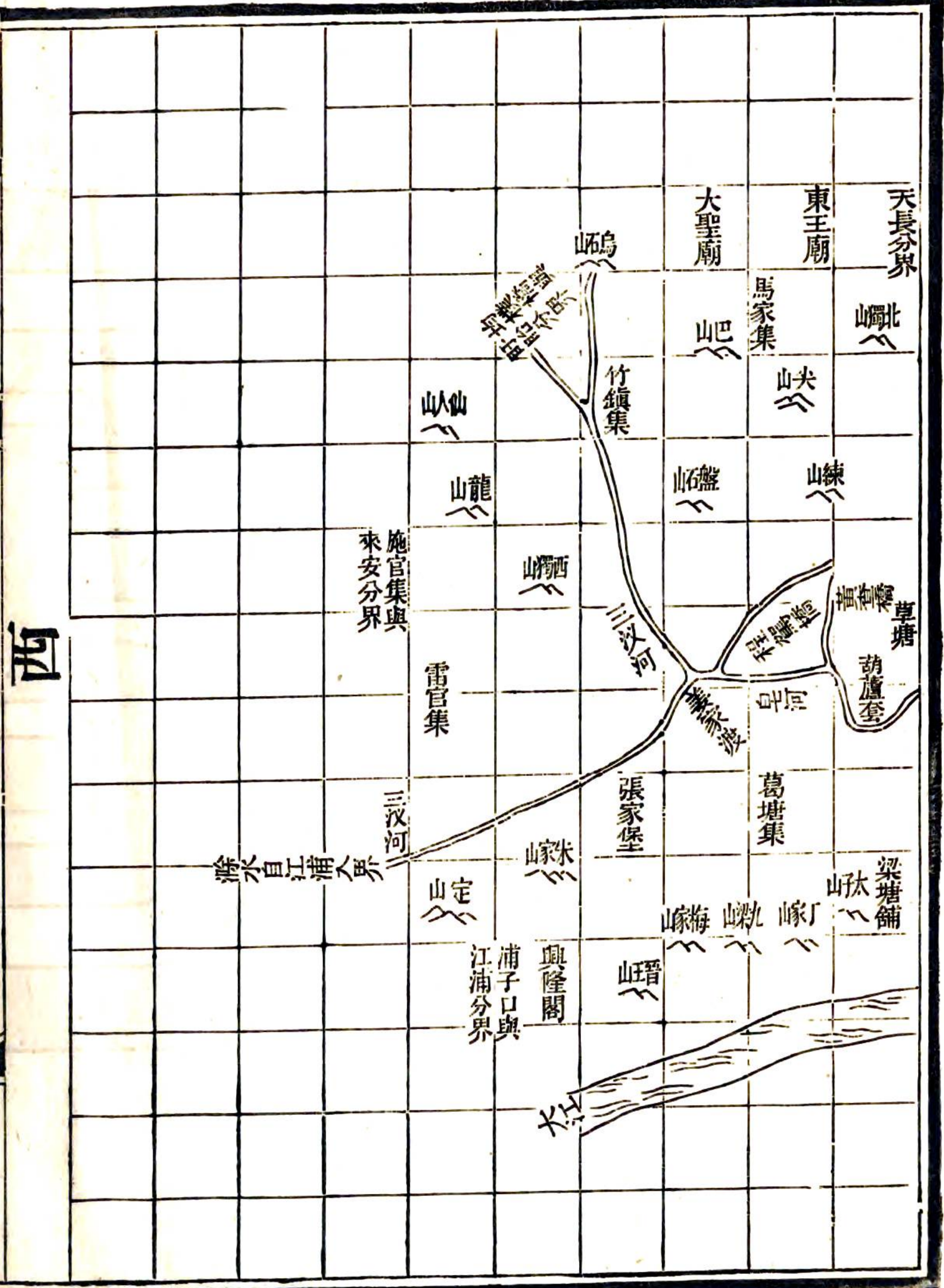
東



江甯府七縣地形考畧圖

西

八



江甯小陽

武家嘴
雙牌

尋真鋪

雙牌

固城鎮

高瀆

固城湖

墩家徐

石臼湖
山軍

蛇山

當塗高瀆分界湖中有溝

花奔

永豐圩

永豐鋪

仙人橋

相國圩

永甯鋪

保勝圩

水碧橋

宣城高瀆分界湖中

丹陽湖

縣江

江甯府七縣地形考畧圖

西

九

