

天氣圖

大正七年二月

14.6₂
213



始

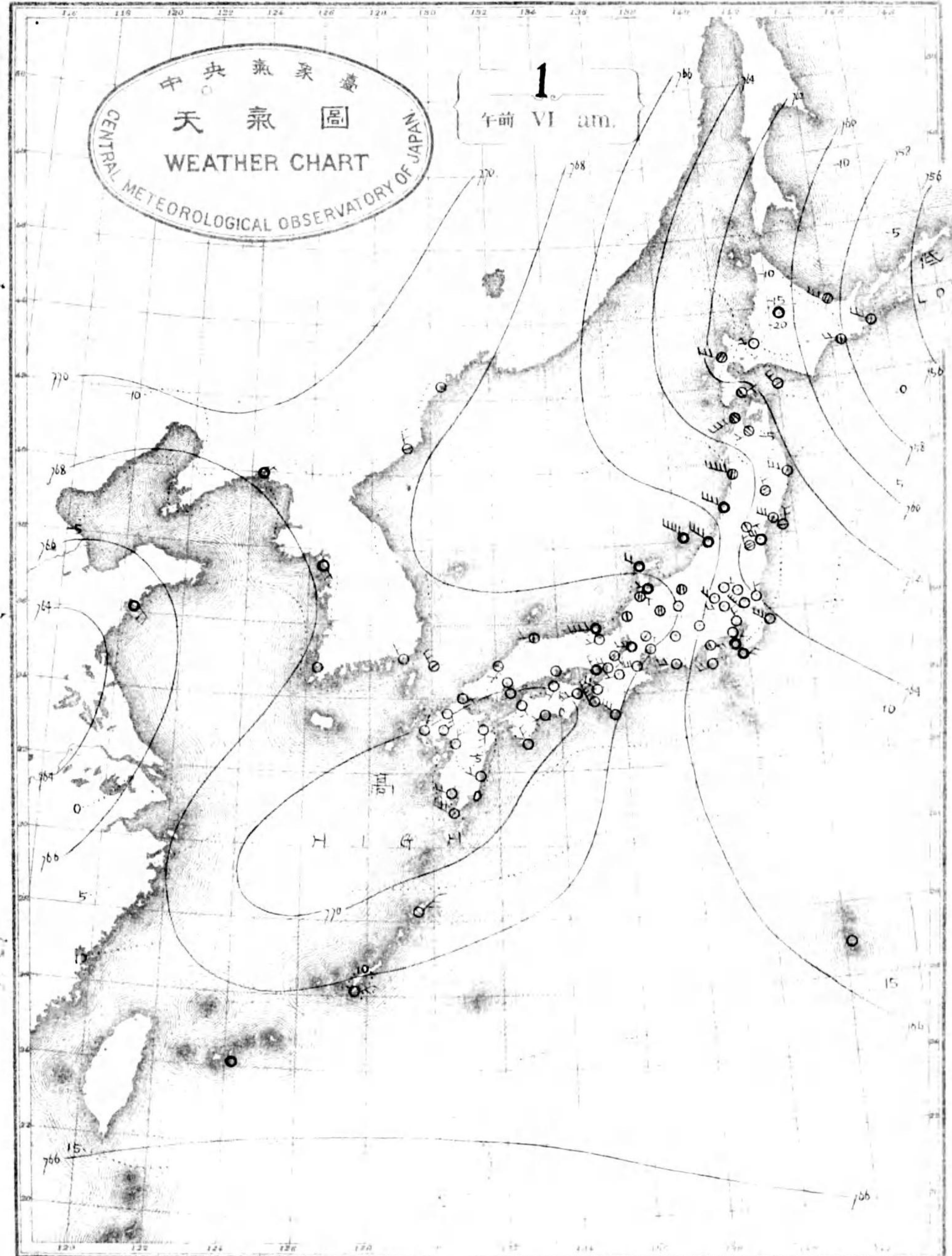


大正七年二月分

大正
11 6 20
製本

中央氣象臺
天氣圖
CENTRAL METEOROLOGICAL OBSERVATORY OF JAPAN

1
午前 VI am.



大正七年二月 氣象略表

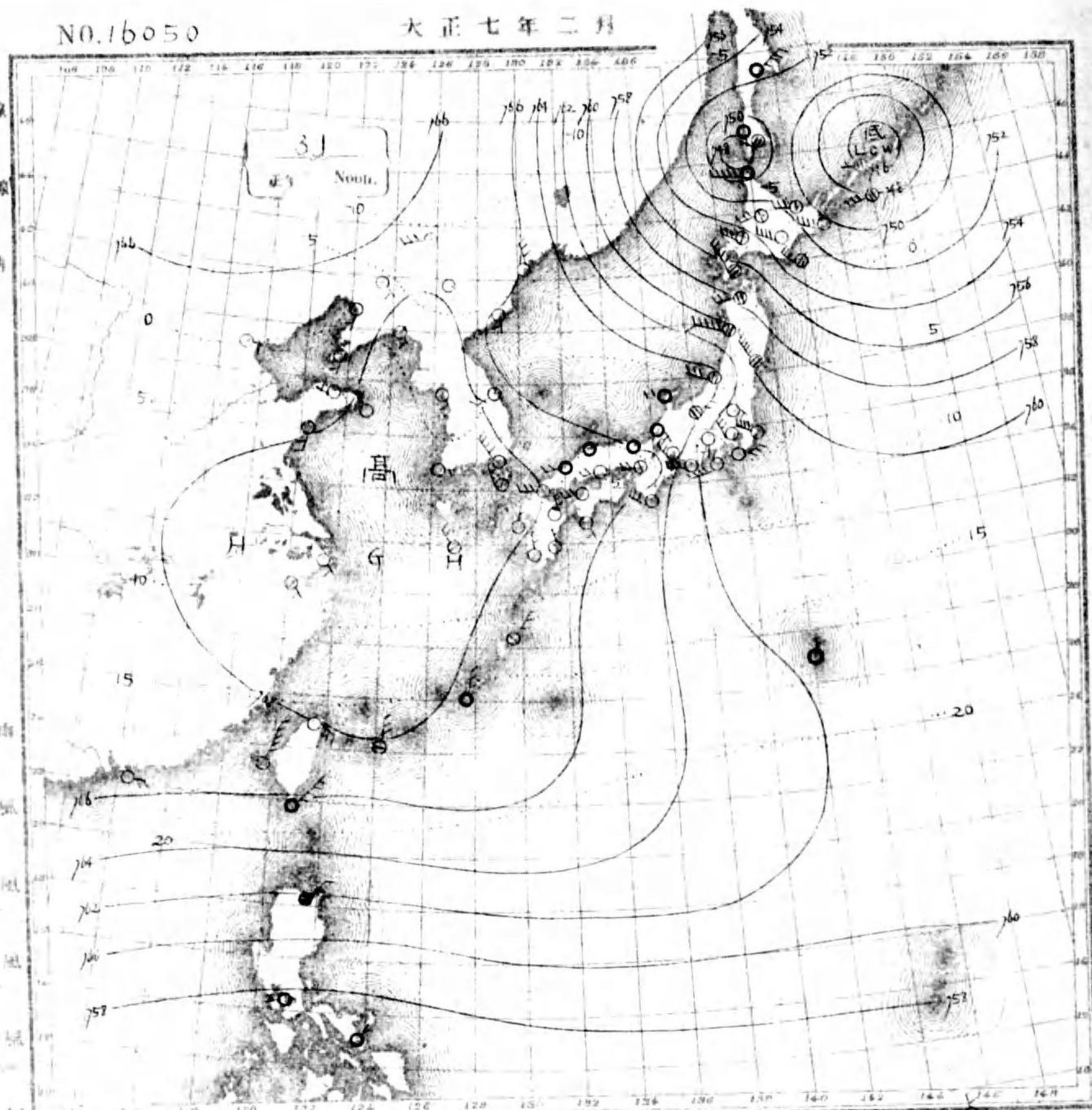
地名	氣 溫			平均風速	最多風向	降水總量	日照時數	濕度%	地名	氣 溫			平均風速	最多風向	降水總量	日照時數	濕度%
	平均	最高	最低							平均	最高	最低					
恒春	19.2	22.9	16.3	63.8	SE	26	8	70	前橋	2.7	8.8	-2.4	65.1	N	24	3	56
臺南	17.8	22.5	14.3	64.9	SSW	58	18	78	足尾	-1.0	5.7	-7.1	65.4	SE	30	5	62
嘉義	15.5	20.7	11.0	64.6	N	40	8	77	宇都宮	1.4	8.7	-4.8	64.9	SSW	41	6	69
澎湖	14.5	17.0	12.4	65.3	SSW	35	5	82	福島	0.8	6.1	-3.6	64.6	SSW	25	8	70
鹿耳門	14.4	20.7	9.3	64.8	SSW	47	6	81	鹿嶋	2.6	6.7	-1.2	66.5	SSW	66	15	77
臺北	14.7	19.8	10.7	66.1	E	26	14	80	敦賀	3.6	8.1	-0.1	65.3	N	75	29	77
基隆	16.1	20.6	12.6	65.3	S	78	15	70	津田	1.4	3.3	-2.8	66.8	N	100	29	82
新竹	15.2	19.8	11.1	65.6	SE	57	11	73	金澤	2.1	5.9	-1.4	66.7	S	117	29	82
桃園	13.4	17.0	9.8	66.1	SSW	181	17	73	伏木	1.5	5.5	-2.1	67.0	SSW	122	22	79
鹿兒島	6.8	13.1	0.8	67.0	NW	31	10	76	新瀉	1.0	4.7	-2.2	66.2	S	74	16	77
宮崎	8.0	13.3	0.9	67.1	WSW	127	7	72	相川	2.5	5.7	-0.1	65.8	SSW	69	20	73
熊本	4.9	11.6	-0.9	67.6	N	30	7	72	山形	-1.8	3.3	-6.8	65.6	SSW	37	29	81
鹿兒島	5.7	12.2	0.6	66.5	SW	44	7	67	加賀	1.7	4.3	-1.2	65.7	SSW	121	23	74
和歌山	4.8	10.1	0.6	66.8	SW	33	5	69	秋田	-1.9	1.9	-6.1	65.1	SSW	131	21	78
	4.5	9.8	0.3	66.6	E	46	6	72	水戸	2.1	8.6	-3.1	64.9	SSW	61	8	70
神戶	7.4	11.4	3.7	65.3	N	97	9	66	金山	0.6	5.7	-4.3	64.8	W	33	6	67
大阪	4.7	10.1	-1.0	67.6	SSW	19	9	79	石巻	-2.3	1.8	-7.6	65.0	WSW	29	5	70
京都	4.4	10.2	-0.6	67.5	SE	70	10	72	水戸	1.4	7.6	-4.7	64.0	SSW	25	7	77
廣島	4.5	8.7	0.1	67.1	SE	53	8	72	青森	-1.7	2.5	-5.9	64.3	W	10	11	65
	4.4	10.1	-0.7	67.4	SSE	33	11	70	函館	-2.2	1.3	-7.2	63.6	W	67	16	74
岡山	3.6	9.1	-1.2	67.1	SE	34	8	71	釧路	-2.3	0.0	-4.9	62.8	SSW	91	23	66
神戶	4.3	9.2	0.4	66.7	N	11	11	66	札幌	-8.0	-1.9	-14.5	61.4	WSW	68	22	85
大阪	4.1	9.1	-0.1	66.8	N	49	7	71	旭川	-8.5	-0.3	-17.0	62.0	SSW	3	5	75
京都	3.1	9.5	-2.0	66.8	W	19	13	76	網走	-5.4	-1.4	-9.6	61.1	SSW	32	18	75
八木	3.2	9.1	-1.7	66.8	SSW	67	10	78	釧路	-4.6	0.5	-10.5	61.3	W	2	1	68
長崎	5.9	10.3	2.5	67.5	N	35	11	65	根室	-3.8	-0.6	-7.1	61.3	SSW	5	8	73
佐賀	4.8	9.8	0.2	67.6	SSW	45	12	72	稚子	-5.2	-2.3	-8.4	59.6	SSW	19	21	73
福岡	5.5	9.9	1.6	67.8	SSW	33	8	64	大泊	-8.9	-4.2	-13.8	60.0	N	25	15	80
下關	5.1	9.0	2.0	67.4	E	49	13	69	函館	-7.7	-4.1	-11.6	60.0	SE	23	21	79
濱田	5.0	8.9	1.1	67.3	ESE	84	16	62	釧路	-14.8	9.1	-21.1	59.6	N	39	10	79
津	3.9	8.0	0.0	67.6	W	73	17	76	室蘭	4.0	8.3	0.0	68.0	SSW	13	5	52
宮津	3.3	8.0	-0.8	67.1	SSW	98	17	79	本通	3.3	8.3	-0.6	68.6	SSW	11	4	68
津	3.5	8.7	-0.9	66.3	W	48	7	67	仁川	0.3	4.6	-3.0	68.6	SSW	22	5	70
岐阜	3.5	9.1	-0.9	66.0	SSW	48	6	69	江陵	0.9	5.7	-3.4	67.2	SSE	44	11	56
名古屋	3.6	9.4	-1.3	66.1	SSW	64	6	69	元山	-0.5	3.5	-4.2	67.7	W	14	6	55
瀧川	5.4	10.2	1.2	65.0	W	78	6	63	城津	-3.1	2.3	-8.5	66.8	SSW	2	3	70
津	5.8	11.4	0.6	64.4	E	108	10	66	雄基	-4.8	0.1	-9.0	67.0	SSW	0	0	52
橫濱	4.9	9.1	0.2	64.8	N	82	10	66	中江	-11.6	-2.7	-19.9	69.1	SE	8	9	74
東京	3.6	8.8	-0.8	65.0	SSW	65	8	62	龍岡	-3.9	1.6	-8.7	69.2	SSE	10	3	69
熊谷	2.9	8.8	-2.5	65.1	SSW	37	6	62	大連	-2.1	2.1	-5.8	69.9	N	0	1	61
宇都宮	4.7	7.6	1.7	64.6	ESE	95	11	70	旅順	-1.5	2.5	-5.8	69.7	ESE	1	2	60
八丈島	15.9	19.1	12.6	64.9	SSE	131	14	71	營口	-5.5	0.8	-11.8	70.1	N	3	4	62
筑波山	-1.6	3.8	-4.9	65.4	SE	58	8	76	奉天	-6.8	0.3	-13.1	69.7	N	8	2	58
高山	-3.3	4.0	-9.8	67.8	SSW	64	13	80	長春								
飯田	0.6	7.2	-5.4	66.2	W	68	7	69									
松本	-1.5	4.4	-7.1	66.6	SSW	29	7	69									
長野	-2.1	2.6	-7.7	66.8	E	37	16	75									
甲府	3.0	10.6	-3.1	64.8	SSW	39	5	65									

明治二十七年三月七日
大正七年三月五日
天氣圖第一六〇八二號附錄
發行所 中央氣象臺

N0.16050

大正七年二月

- Isobar 等壓線
- Isotherm 等溫線
- Clear 快晴
- Fair 晴
- Cloudy 曇
- Rain 雨
- Snow 雪
- Mist 霧
- Light wind 軟風
- Moderate wind 中風
- Strong wind 疾風
- Gale 強風
- Storm gale 烈風
- Absolute 絶風

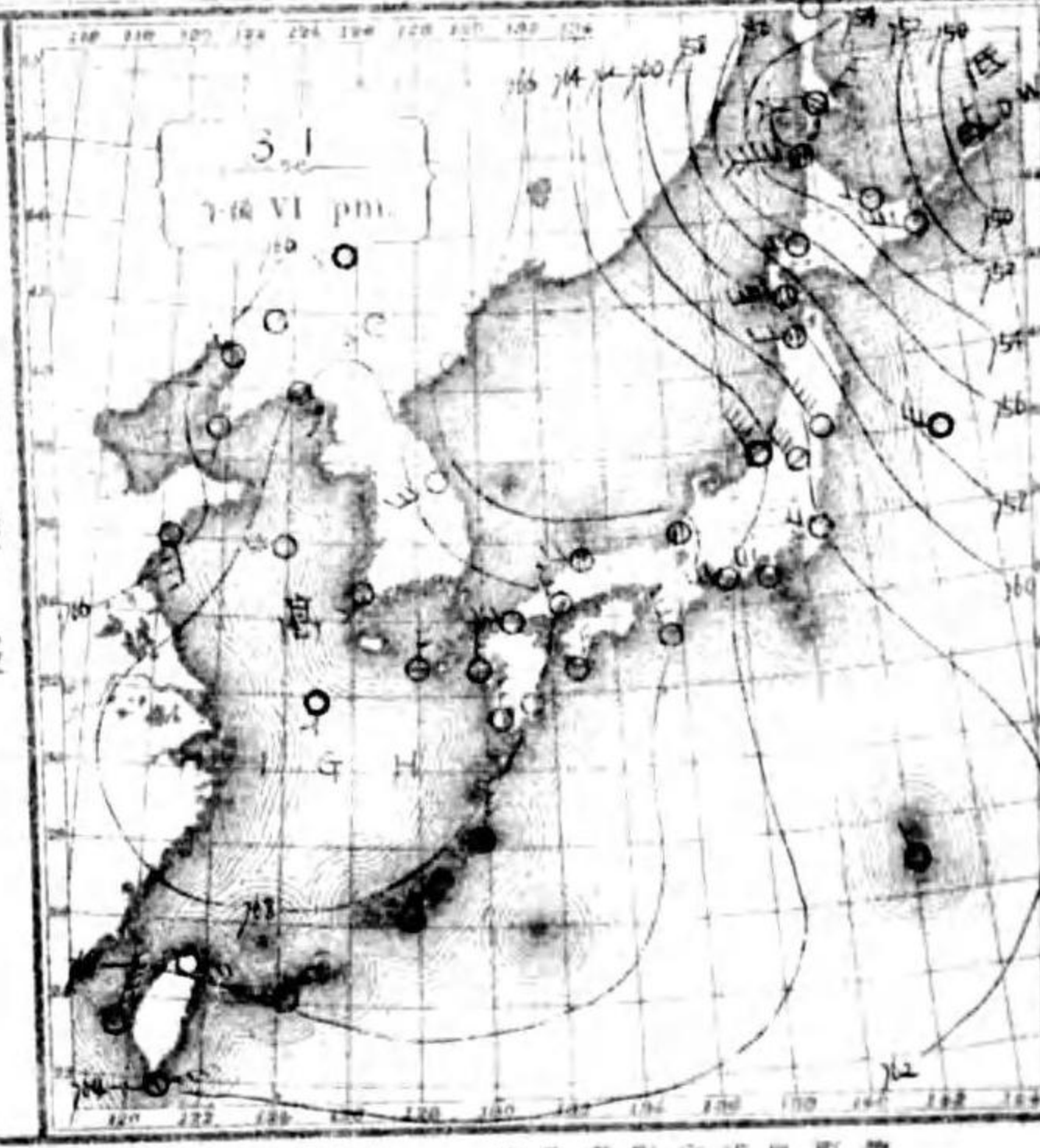


天氣概況

低氣壓黃河流域，東北東向，進于二十日大陸南界，
 漸次增勢，二十日全國北半部太平洋及內地地方，未
 晴，二十日日本海沿岸，漸次增勢，二十日以後，漸次
 轉晴，又漸次增勢，漸次增勢。

天氣豫報

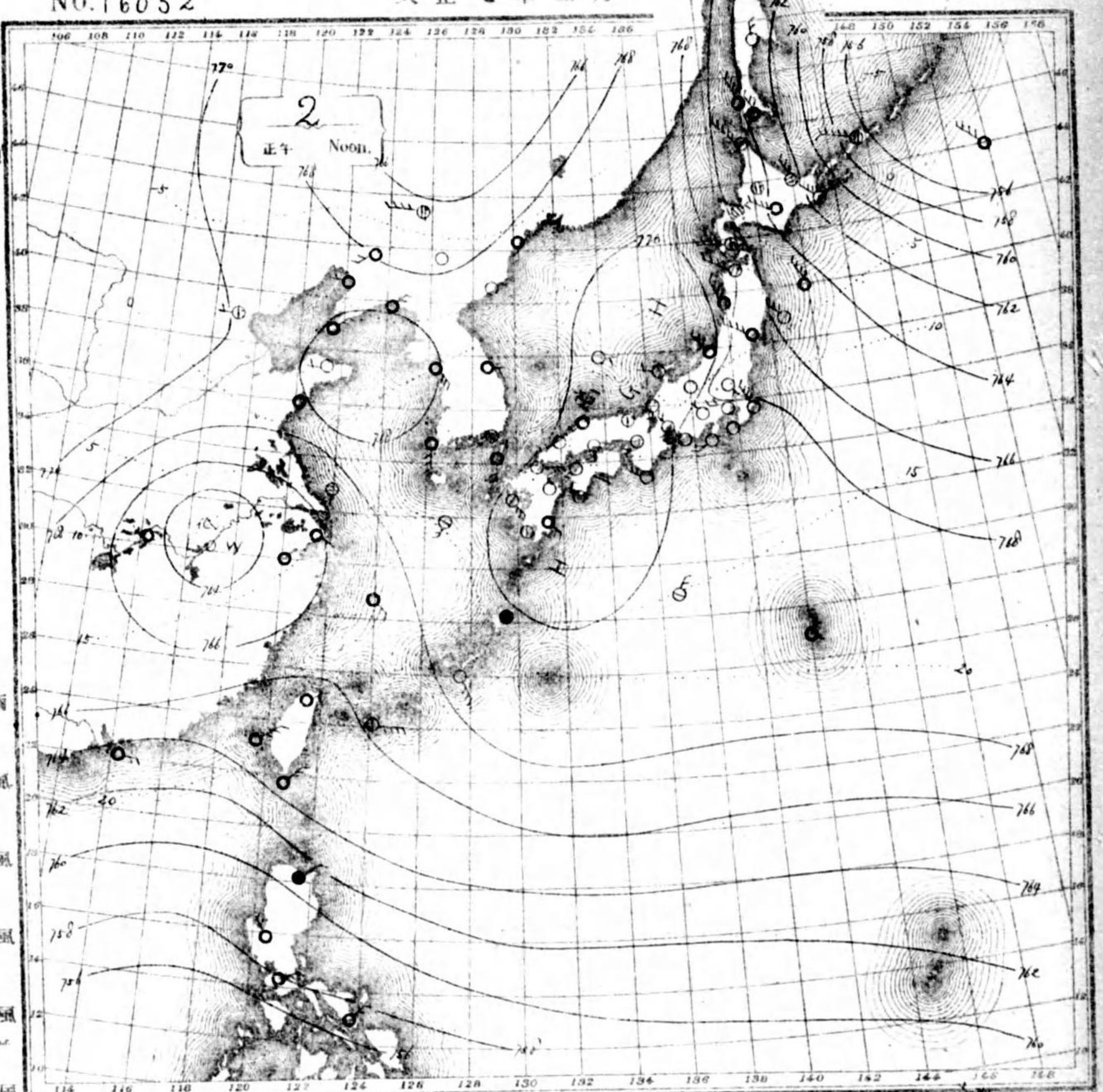
南半部，北東風，九日南半部，南半部，南半部，
 風晴，九日北半部，北半部，北半部，北半部，
 北半部，北半部，北半部，北半部，北半部，
 晴，北半部，北半部，北半部，北半部，北半部。



NO.16052

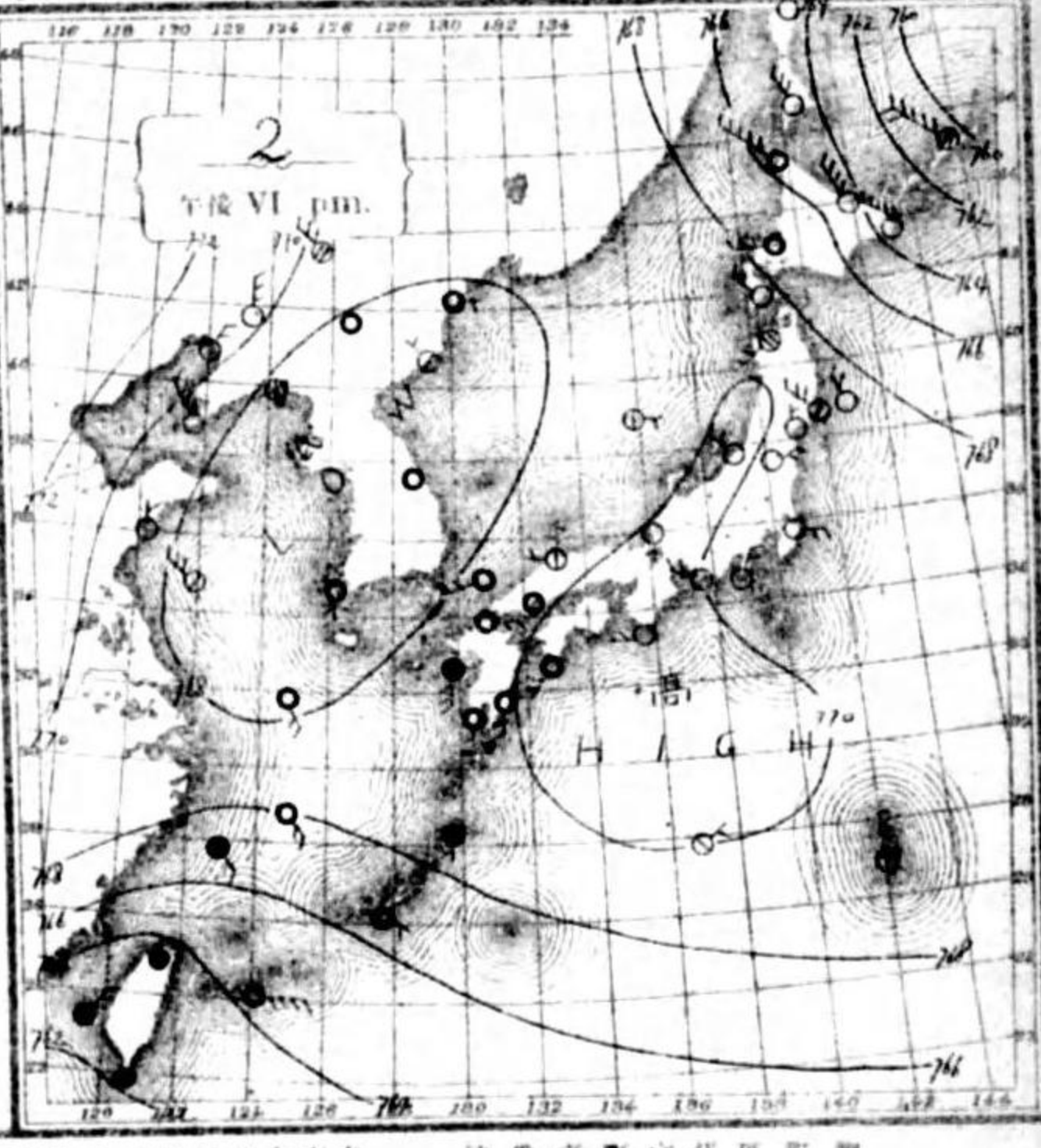
大正七年二月

- Isobar 等壓線
- Isotherm 等溫線
- Clear ○快晴
- Fair ⊕晴
- Cloudy ○曇
- Rain ●雨
- Snow ⊕雪
- Fog ○霧
- Thunderstorm 雷雨
- Light wind 軟風 (2-6 m.p.h.)
- Moderate wind 和風 (7-10 m.p.h.)
- Strong wind 疾風 (11-15 m.p.h.)
- Gale 強風 (16-20 m.p.h.)
- Strong gale 烈風 (21-25 m.p.h.)
- Storm 暴風 (26-30 m.p.h.)
- Hurricane 颶風 (31-40 m.p.h.)



天氣概況
 昨日黃海在低氣壓日本海入り又揚子江口東行し未だシベリヤ北州中存ス而シテ高氣壓東轉り鈍子沖占メ又大陸高氣壓ハ急速に東進スルニ伴フ東方面ハ好晴所多シ

天氣豫報
 南西諸島北東風雨九州南部南道南部嶺戸内ハ北西風晴九州北部北陸道奥の中部及北海道ハ北西風雪奥の東部ハ北西風天氣悪クナリ

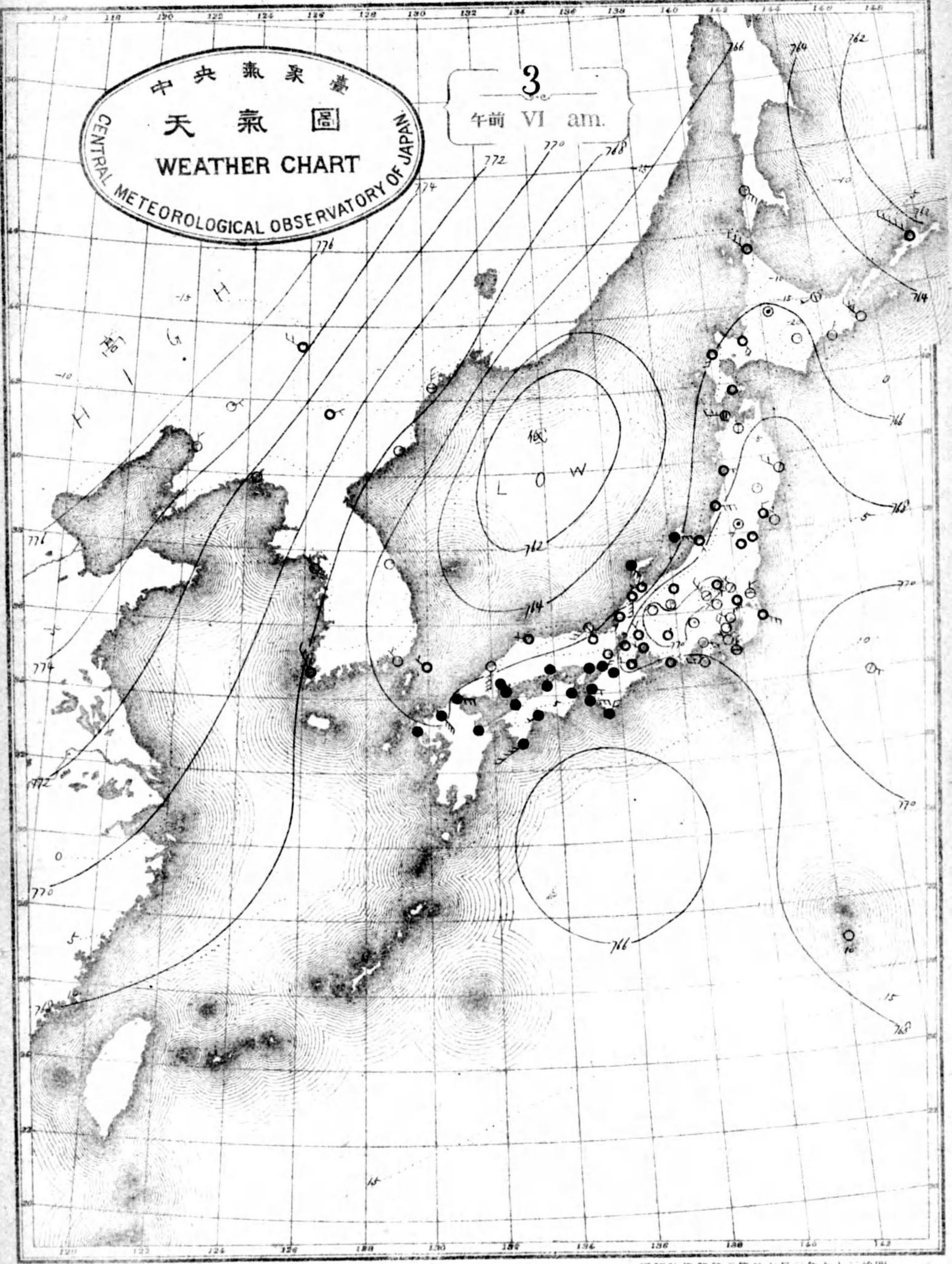


大正七年二月七日午時
 東京市川町三丁目三番地
 中央氣象臺
 發行所
 東京市川町三丁目三番地
 中央氣象臺
 發行所

FEBRUARY 1918

中央氣象臺
 天氣圖
 WEATHER CHART
 CENTRAL METEOROLOGICAL OBSERVATORY OF JAPAN

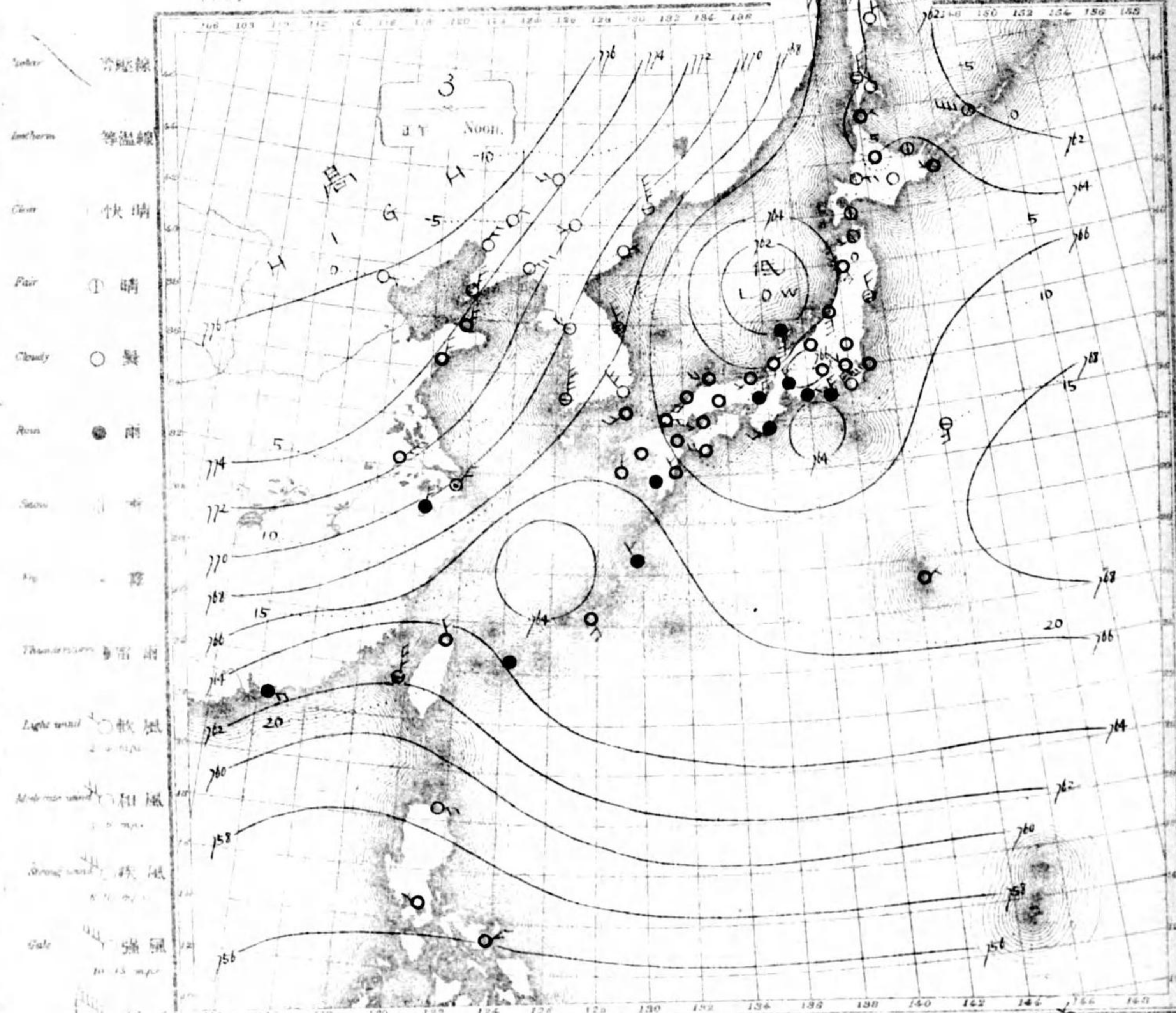
3
 午前 VI am.



大正七年二月七日午時
 東京市川町三丁目三番地
 中央氣象臺
 發行所
 東京市川町三丁目三番地
 中央氣象臺
 發行所

NO. 16053

大正七年二月



天氣概況

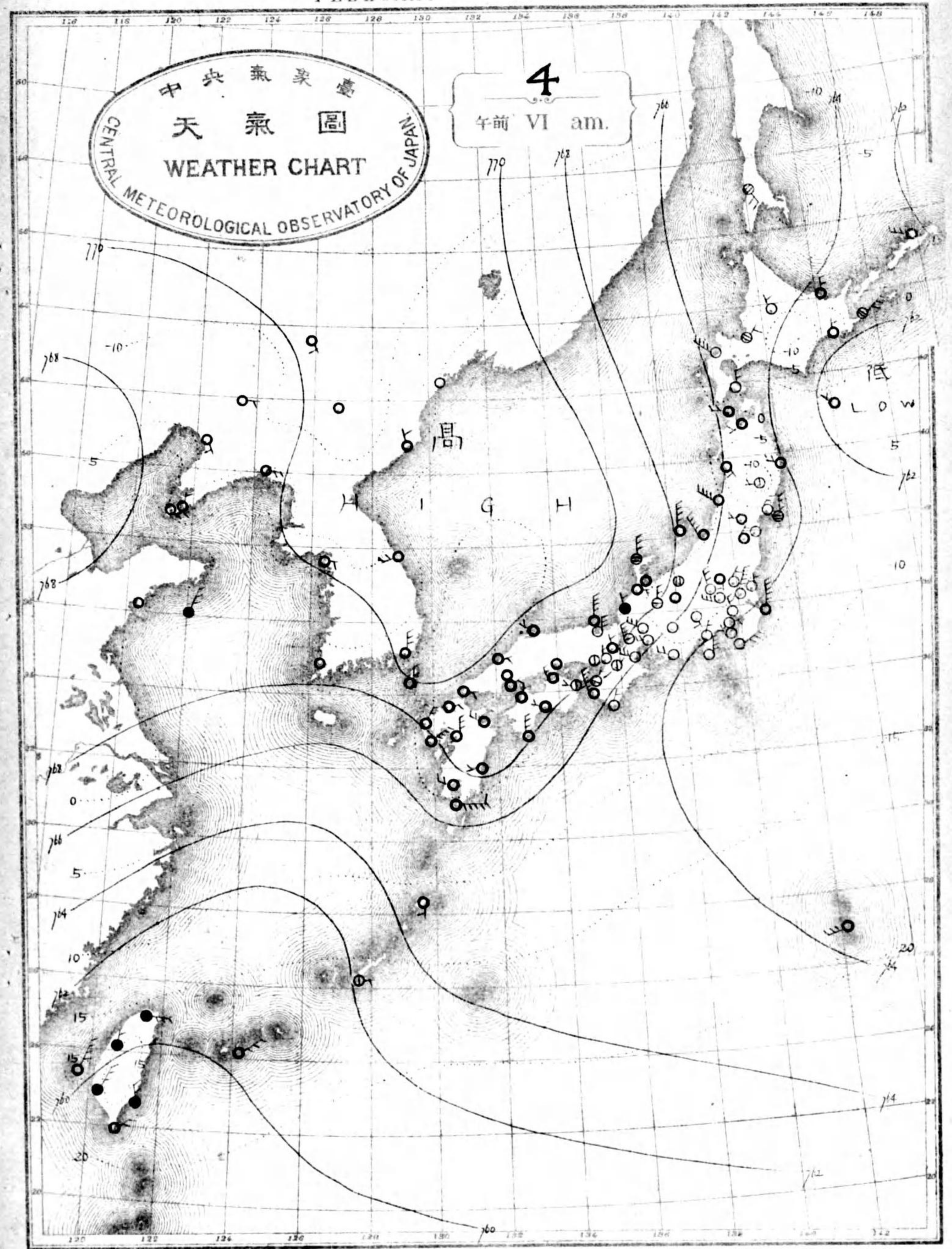
高氣壓東移日本海，新低氣壓走那北部，顯示
 之氣流，由上モ氣壓低，シテ，日本海
 三陸地方及内海東部，ハ快晴，シテ，日本海東部，
 風天，シテ，滿洲及朝鮮，ハ，風天，シテ，日本海東部，
 雨。

天氣豫報

南西諸島，北東風，南九州南部，南西諸島，
 部，山道，北東風，天氣，北東風，北東風，
 後，北陸道，北東風，北東風，北東風，
 晴，北海道東部，北東風，北東風，北東風，
 晴，北海道西部，北東風，北東風，北東風，
 晴。

大正七年二月五日 東京 中央氣象臺 印刷
 加藤 明 官 氏 監 製
 發行 所 大 行 洋 行
 東京 市 本 町 一 丁目 一 番 地 中 央 氣象 臺

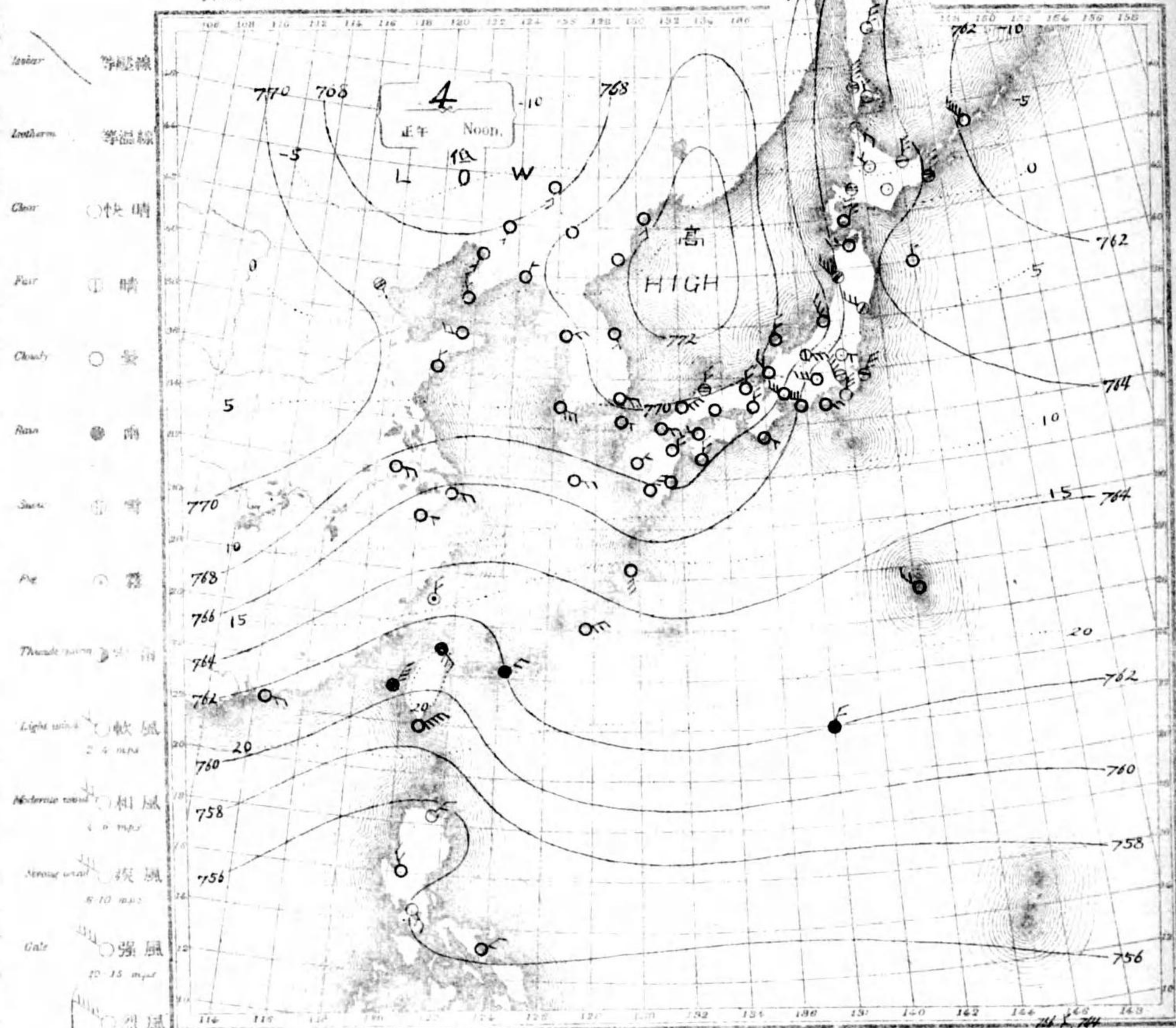
FEBRUARY 1918



大正七年二月五日 東京 中央氣象臺 印刷
 加藤 明 官 氏 監 製
 發行 所 大 行 洋 行
 東京 市 本 町 一 丁目 一 番 地 中 央 氣象 臺

NO. 16054

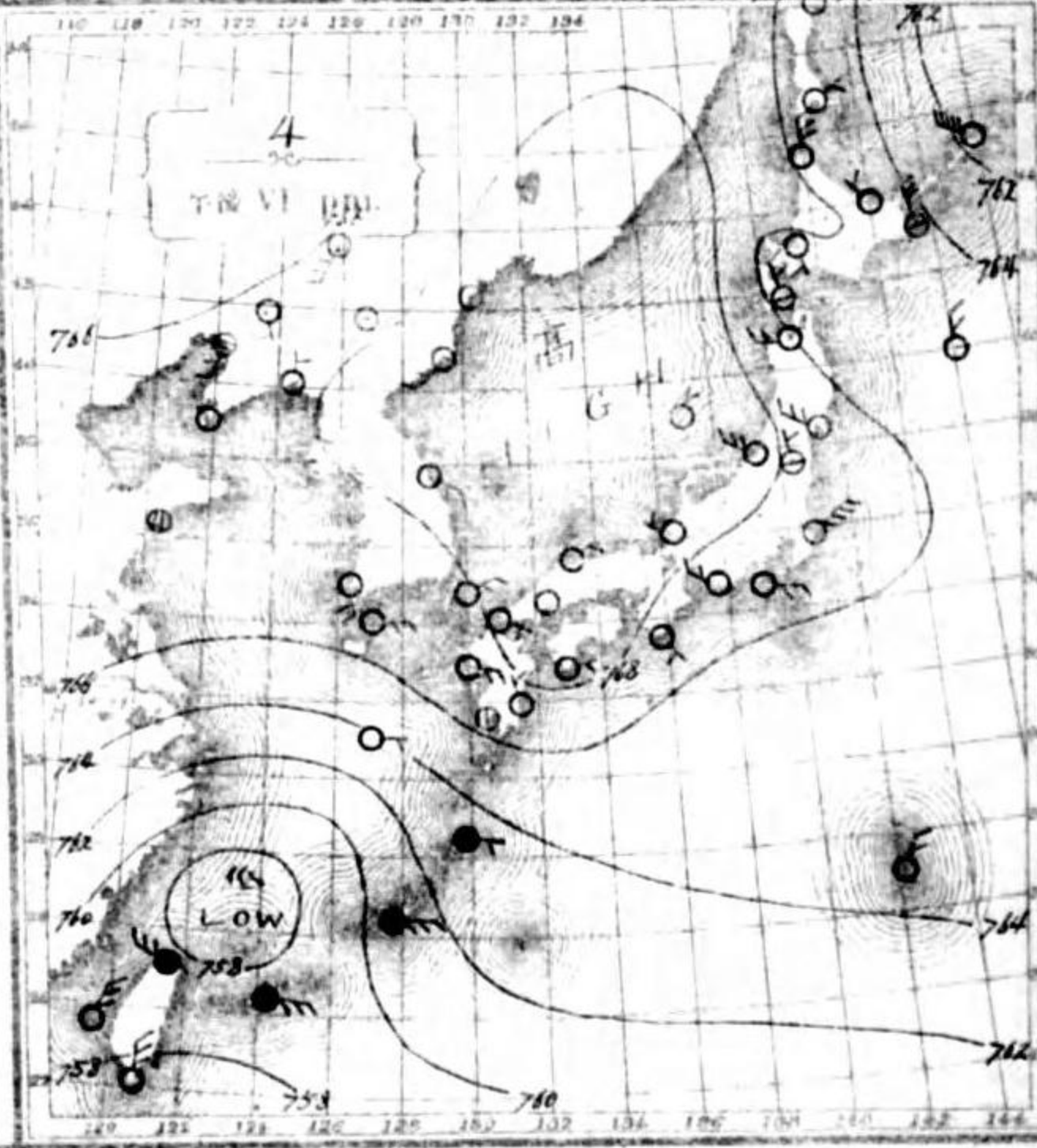
大正七年二月



- Clear ○ 快晴
- Fair □ 晴
- Cloudy ○ 曇
- Rain ● 雨
- Snow ❄ 雪
- Fog ○ 霧
- Thunder storm ⚡ 雷雨
- Light wind 2-4 mph 軟風
- Moderate wind 4-10 mph 和風
- Strong wind 10-15 mph 強風
- Very strong wind 15-20 mph 烈風
- Storm 20-25 mph 暴風
- Hurricane 25-40 mph 颶風
- Typhoon 40 mph 暴風

天氣概況
 高氣壓東移日本東部，占大陸，高氣壓再七變勢，
 十時，而三時，又移東海，新氣壓發生，北東，而七時，
 本邦，概不覺，天，三時，球，球，列島，三時，雨，備，七時，滿洲，及朝鮮，
 下，八時，天，三時，所，降，雨，云。

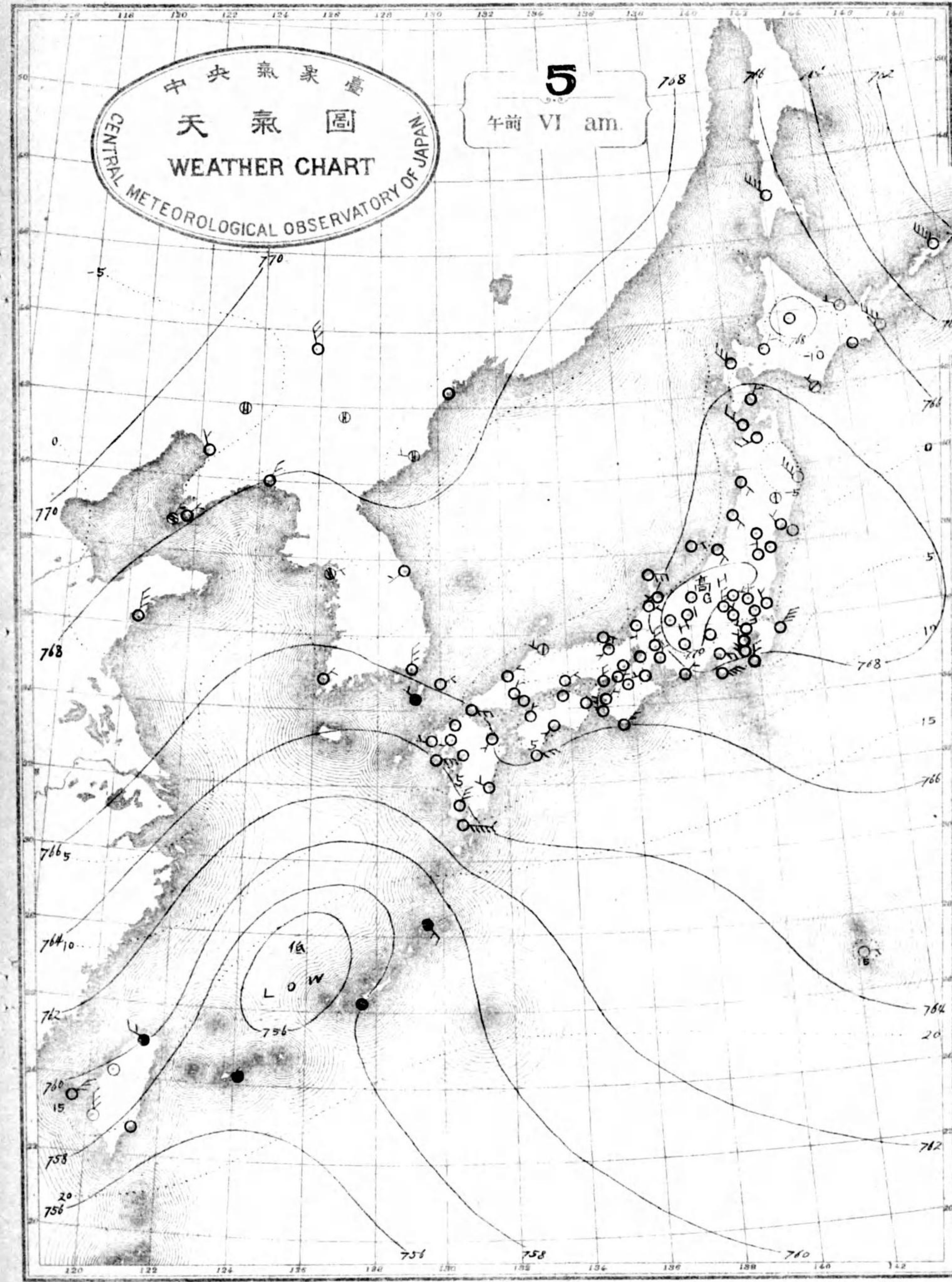
天氣概況
 南西諸島，北東，風，雨，九州，南，海，道，南，部，瀨，戶，及，山，陰，道，北，東，風，雨，
 東，海，道，中，山，道，北，東，風，雨，又，雪，北，陸，道，奧，羽，地，方，北，東，風，雨，
 北，海，道，東，部，北，西，風，晴，北，海，道，西，部，北，西，風，雪。



FEBRUARY 1918

中央氣象臺
 天氣圖
 WEATHER CHART
 CENTRAL METEOROLOGICAL OBSERVATORY OF JAPAN

5 午前 VI am.



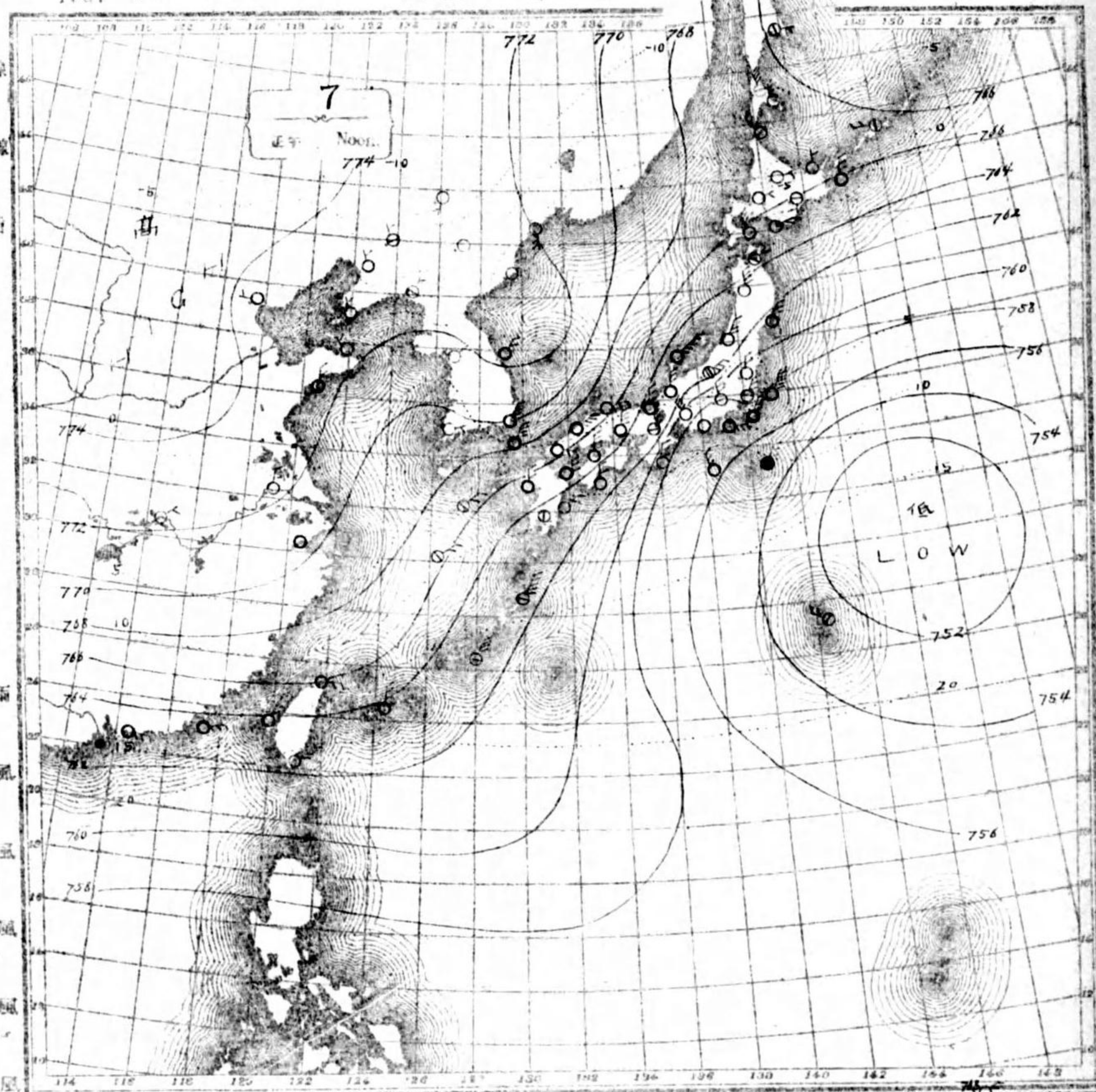
可觀物使轉三日七月二年七十四
 行發圖一日每行圖日五月一年七正大
 號四一第圖氣天

大正七年二月七日午六時
 氣象臺長 田中 榮 氣象官 山本 實
 印刷所 東京 印刷局

NO. 16057

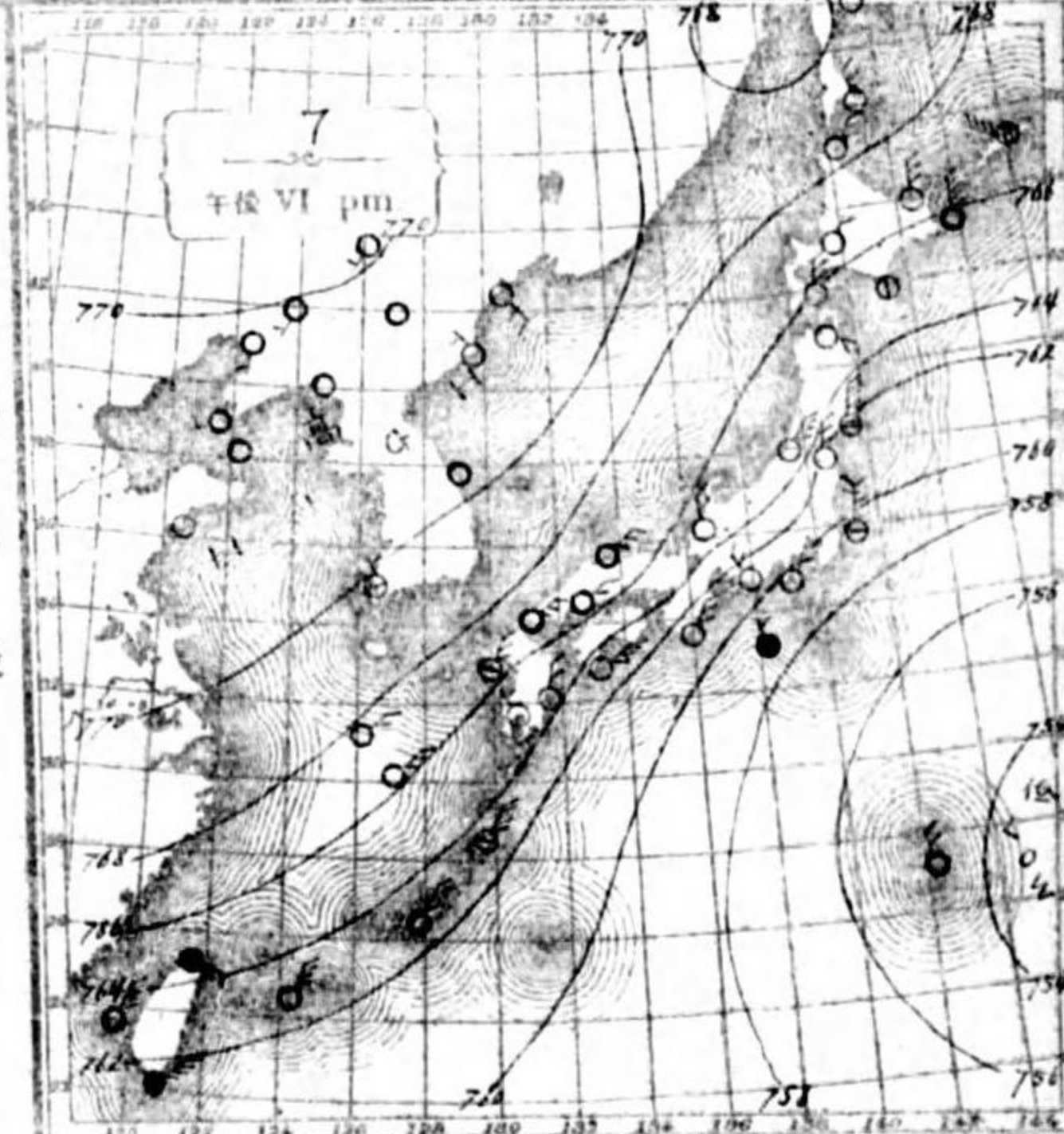
大正七年二月

- Isobar 等压线
- Isotherm 等温线
- Clear 快晴
- Fair 晴
- Cloudy 曇
- Rain 雨
- Snow 雪
- Fog 霧
- Thunderstorm 雷雨
- Light wind 微風 (1-4 mph)
- Moderate wind 和風 (5-10 mph)
- Strong wind 疾風 (10-15 mph)
- Storm 暴風 (15-20 mph)
- Very storm 烈風 (20-25 mph)
- Hurricane 颶風 (25-30 mph)
- Very hurricane 暴風 (30-40 mph)



天氣概況
 高氣壓朝鮮及日本海、占、七百七十二、新低氣壓東
 占、面二、強、本、北、西、風、吹、太平洋、面、之、地、方、及
 大海、之、元、氣、晴、朗、又、山、陰、及、北、陸、地、方、之、曇、天、下、之、八
 羽、以、北、快、晴、下、之、滿、洲、三、川、南、風、吹、好、晴、之、球、球、之、八
 羽、天、下、之、八

天氣概況
 南、西、諸、島、北、東、風、吹、九、州、南、部、西、道、南、部、瀨、戶、以、北、北、風、吹
 晴、九、州、北、部、山、陰、道、北、西、風、吹、東、海、道、中、山、道、北、西、風、吹、北
 陸、道、東、部、西、部、北、西、風、吹、東、部、北、西、風、吹、北、海、道、北、東、風、吹

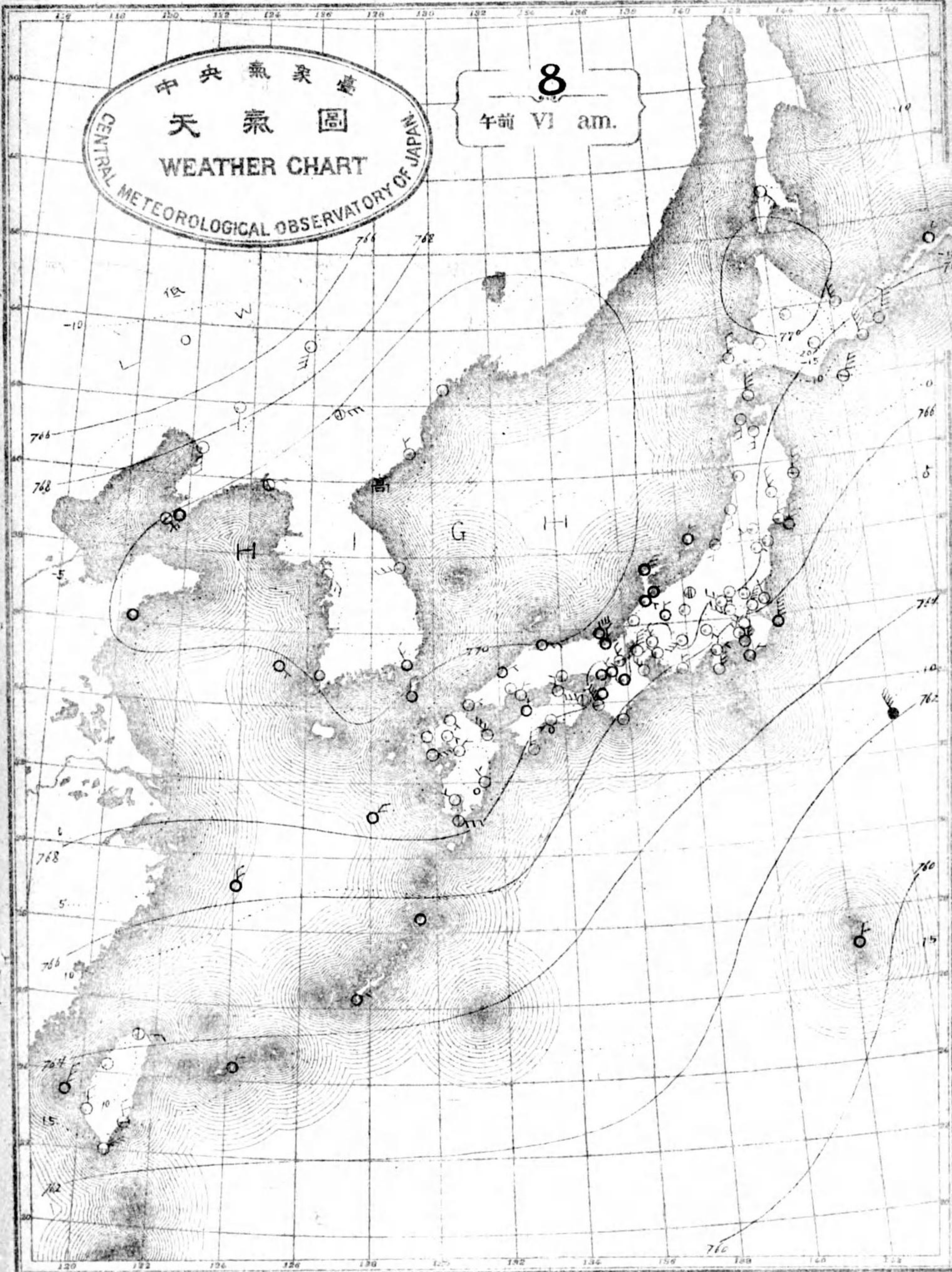


大正七年二月七日午後六時
 中央氣象台
 東京市本町一丁目
 電話二二二二

FEBRUARY 1918

中央氣象台
 天氣圖
 WEATHER CHART
 CENTRAL METEOROLOGICAL OBSERVATORY OF JAPAN

午前 VI am.




大正七年二月七日午後六時
 中央氣象台
 東京市本町一丁目
 電話二二二二

NO. 16058

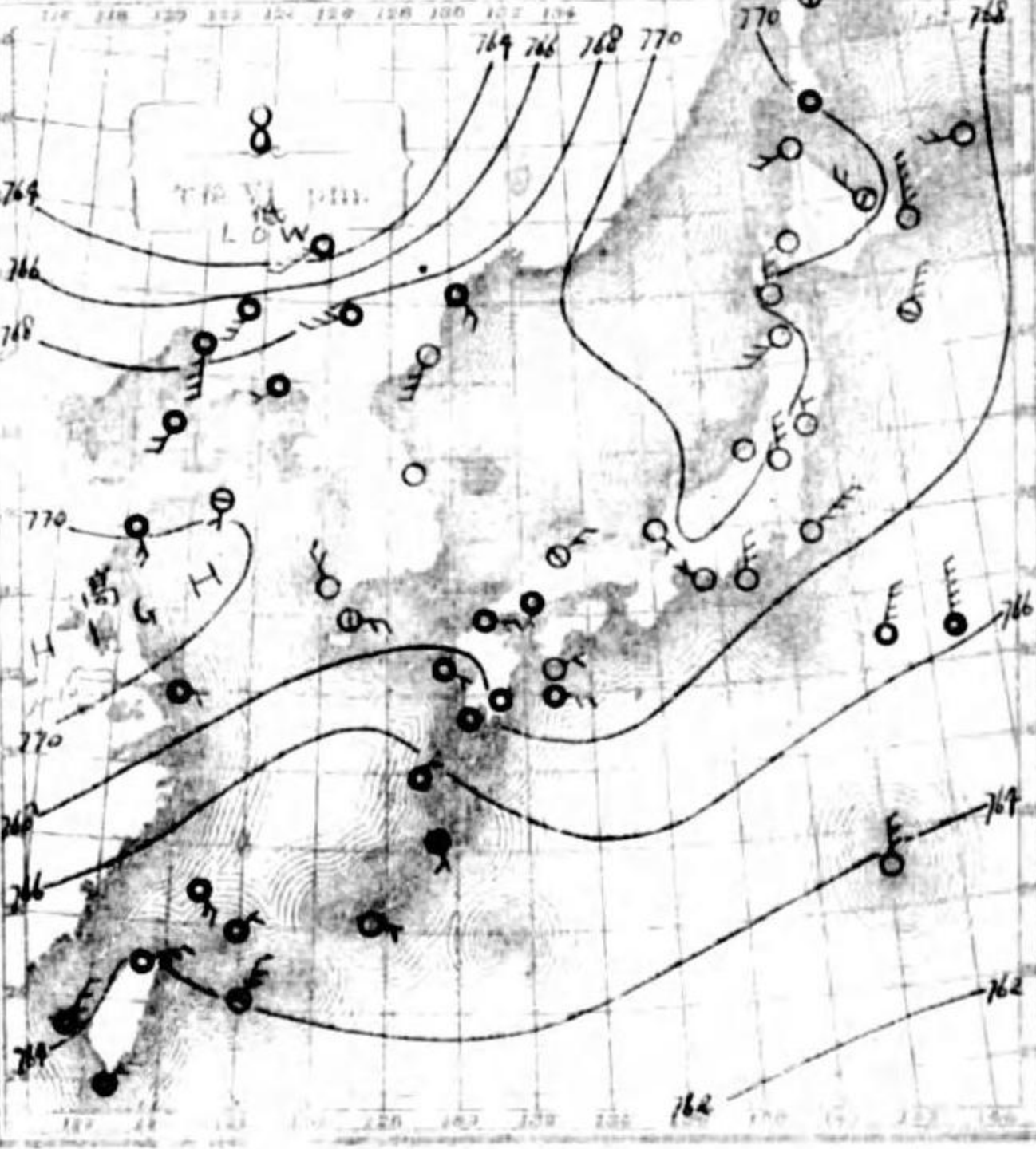
大正七年二月

- Isobar 等压线
- Isotherm 等温线
- Clear 快晴
- Fair 晴
- Cloudy 曇
- Rain 雨
- Snow 雪
- Fog 雾
- Thunderstorm 雷雨
- Light wind 軟風 (2-4 m.p.h.)
- Moderate wind 和風 (5-10 m.p.h.)
- Breeze 疾風 (10-15 m.p.h.)
- Gale 強風 (16-25 m.p.h.)
- Storm 暴風 (26-35 m.p.h.)
- Hurricane 颶風 (36-45 m.p.h.)
- Violent storm 烈風 (46-55 m.p.h.)
- Storm 暴風 (56-65 m.p.h.)
- Hurricane 颶風 (66-75 m.p.h.)
- Violent storm 烈風 (76-85 m.p.h.)

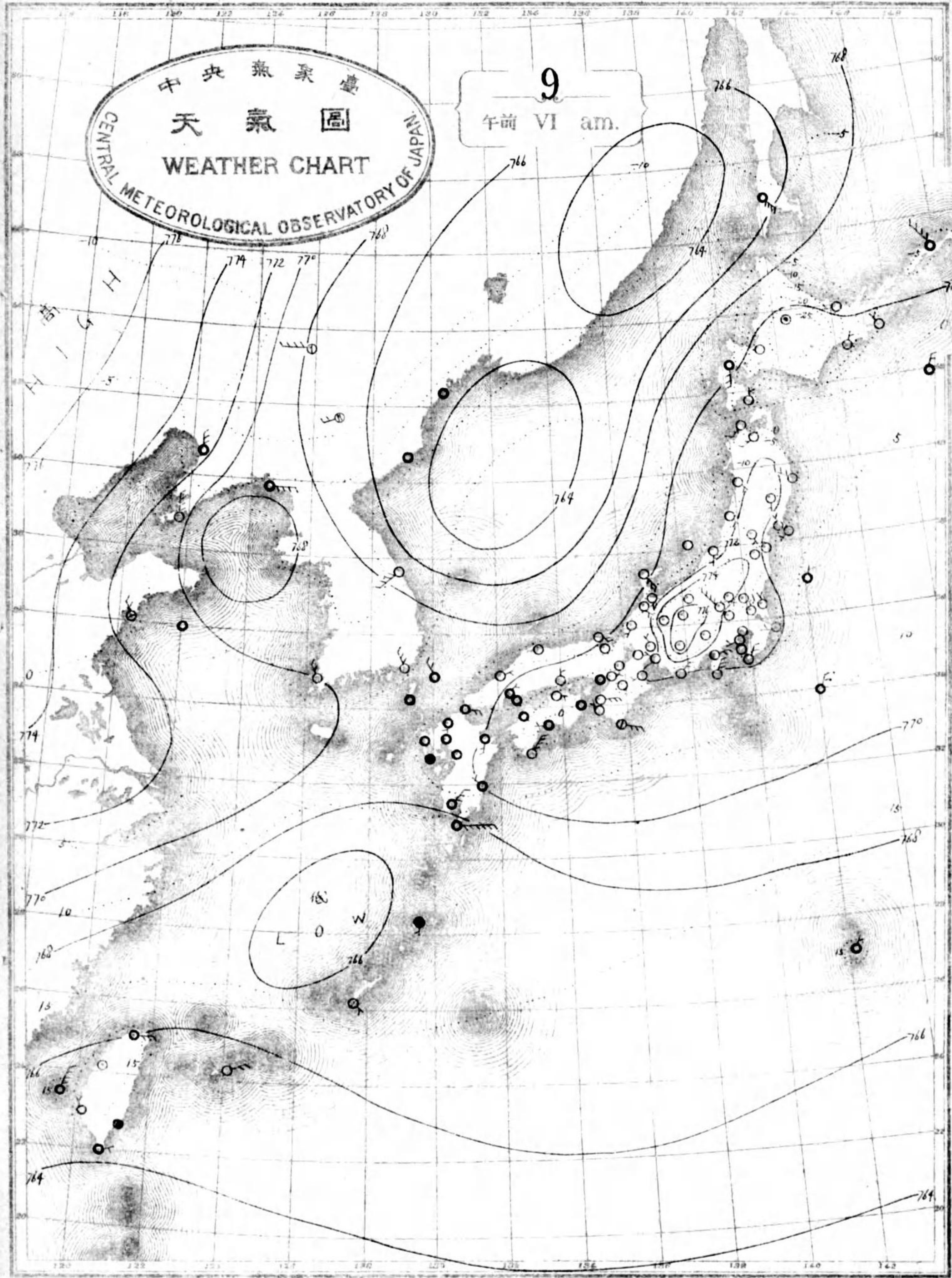


高氣壓東移、其中心、本州中部に在り、七十七六
 此、又大陸、高氣壓、漸次上昇、トシテ、
 本州、日本海、中部、及東海、三縣、共ニ東ニ進、
 本州、概テ快晴、トナリ、トモニ、只、四、海、西部、及九州ニ、
 曇、トナリ、長崎、トナリ、散雨、トナリ、
 相半シ、朝鮮、ニ、ハ、天ニ、氣、晴、トナリ、

南西諸島、北東風、曇、九州南部、南海道、南部、戸
 内、北西風、天、氣、良、七十九州、北部、山陰道、北西風、曇、
 東海道、中山道、北東風、雨、後、晴、北陸道、奥羽、西、
 北海道、北西風、雪、奥羽、東部、北東風、天、氣、要、トナリ、



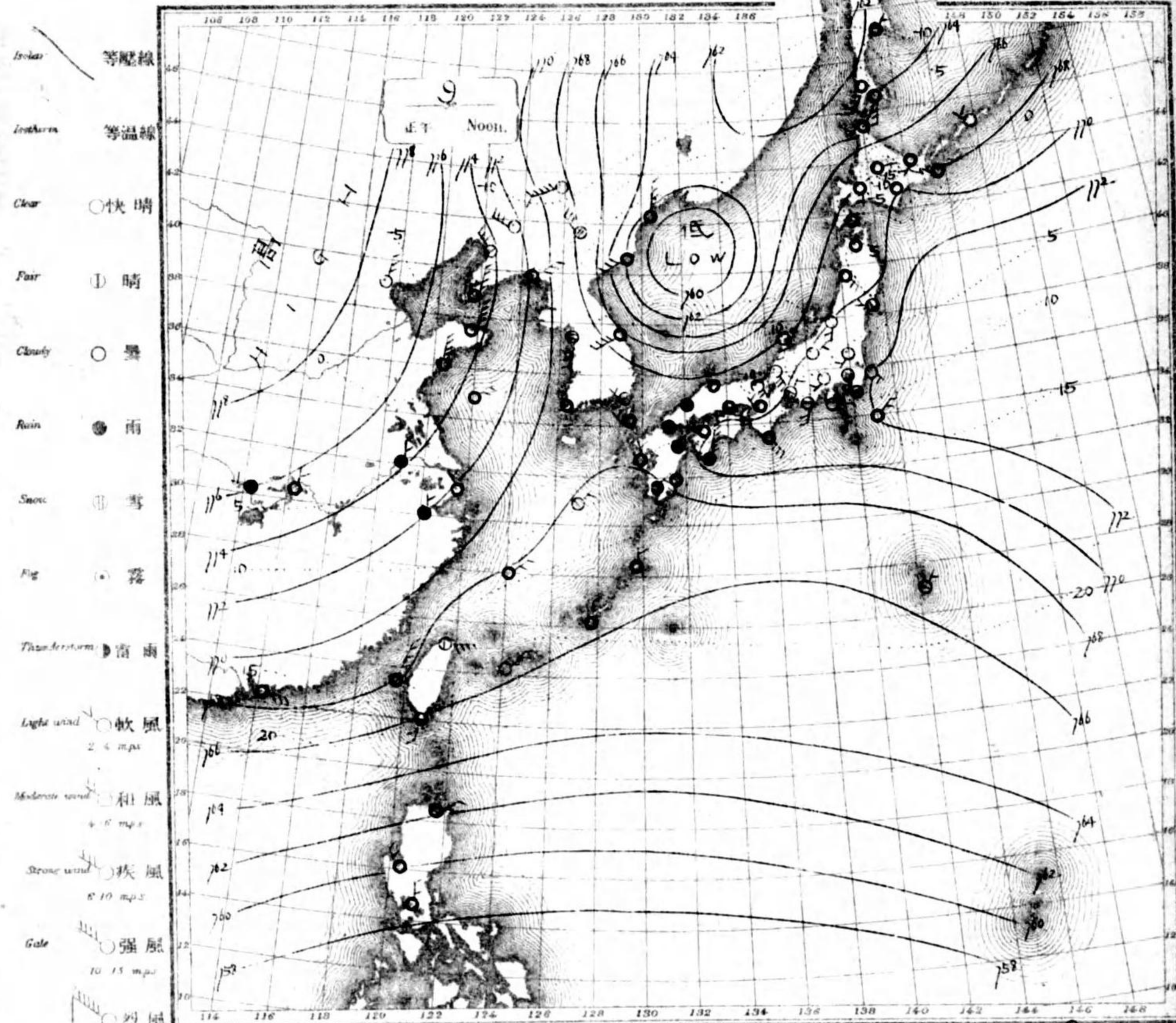
FEBRUARY 1918



可認物他種三第廿七年二月二日開
 行發圖一五第行發日九月一第正大
 號八五〇六一第圖氣天

NO. 16059

大正七年二月

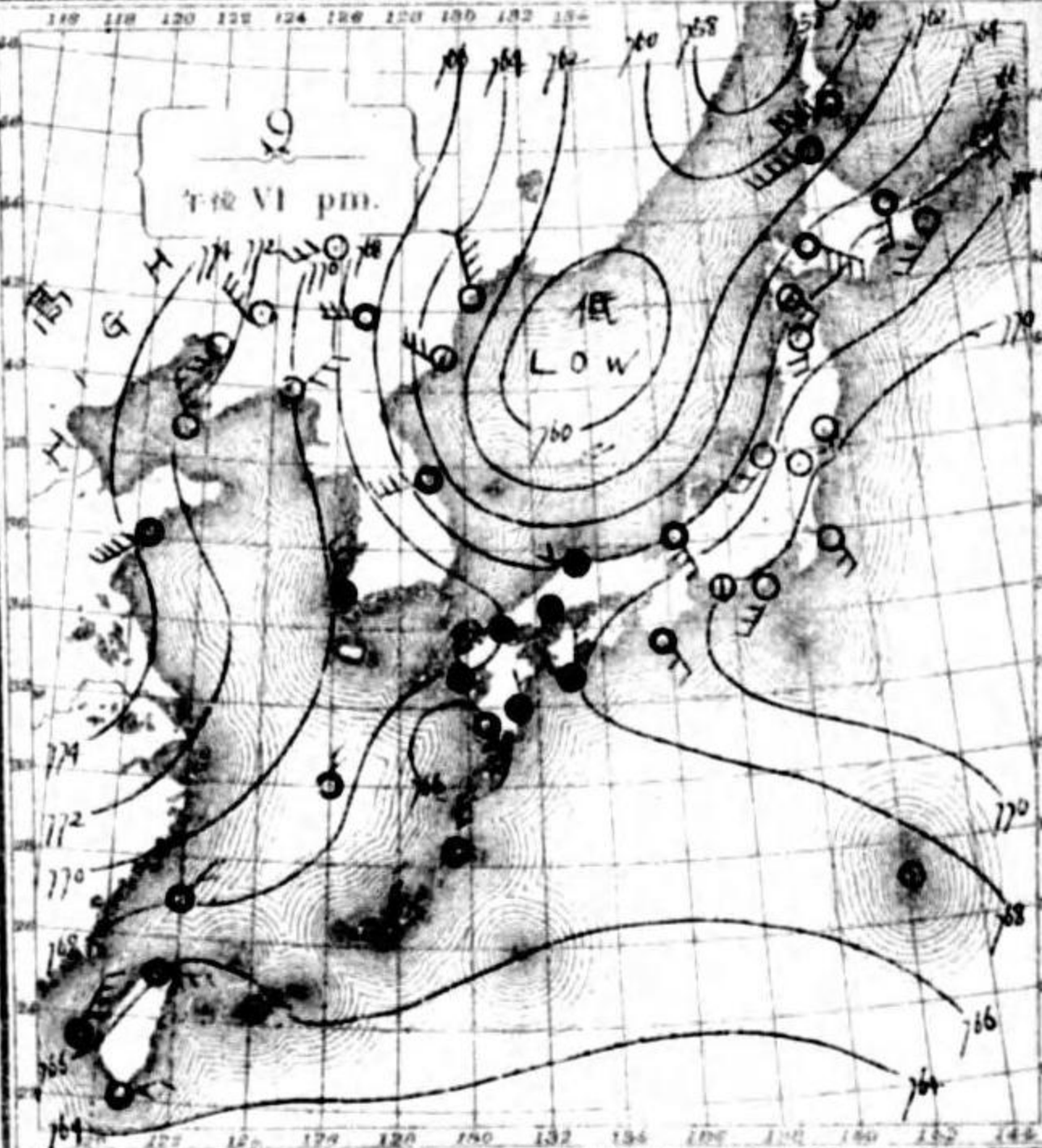


天氣概況

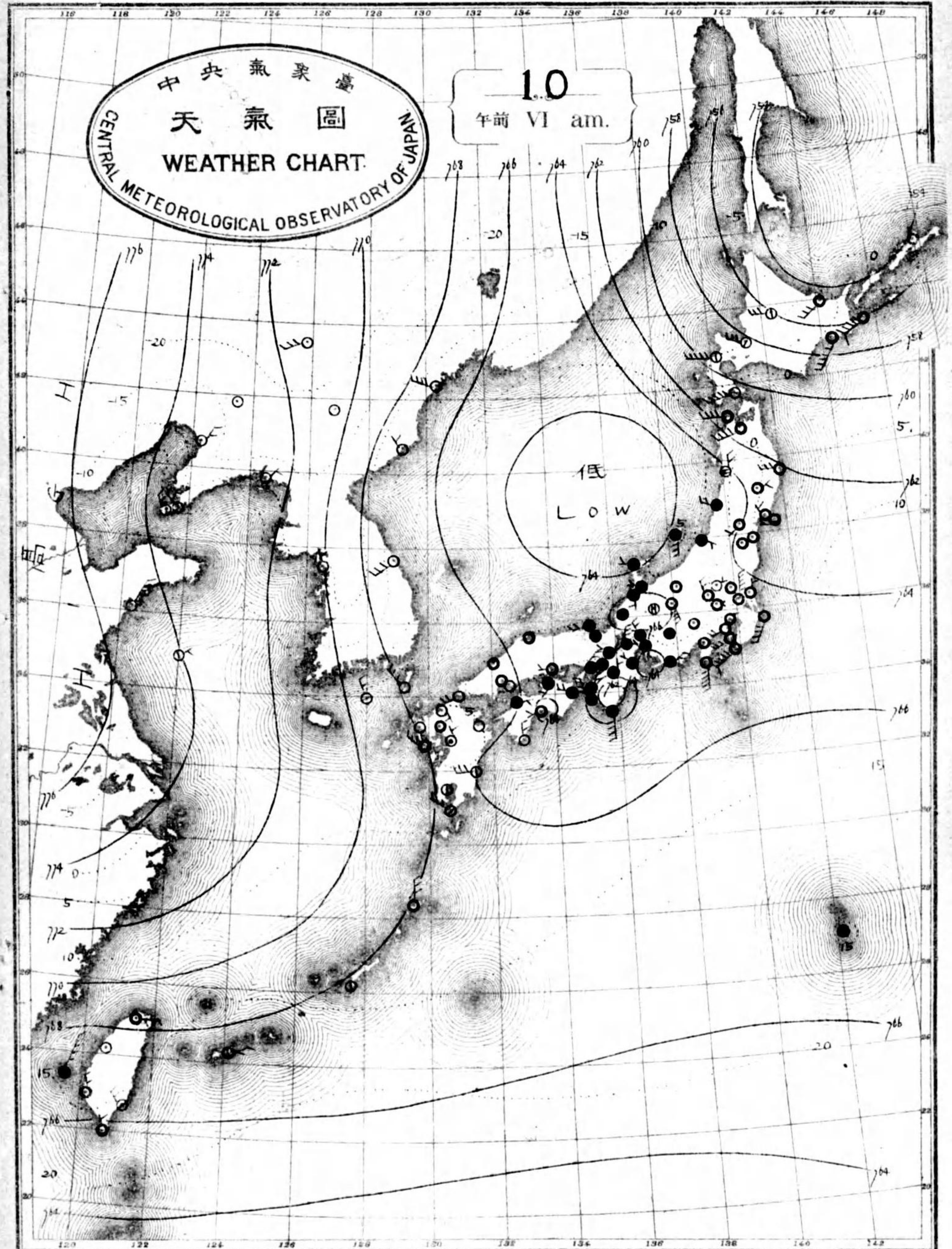
昨日九州南部、沖合、低氣壓、北東、進、目下九州、半島、及、日本海、中部、低氣壓、存、及、シ、リ、而、シ、テ、高氣、壓、及、北、部、シ、リ、場、子、正、位、據、入、半、部、概、々、最、大、シ、リ、内、海、東、部、及、吉、屋、廣、松、附、近、マ、雨、天、下、リ、然、レ、モ、九、州、及、天、候、回、復、セ、リ、

天氣豫報

南、西、諸、島、北、西、風、最、九、州、南、部、南、海、道、南、部、瀬、戶、内、北、西、風、晴、九、州、北、部、山、陰、道、北、西、風、最、東、海、道、中、山、道、北、西、風、晴、北、陸、道、與、羽、越、道、北、海、道、西、部、北、西、風、最、東、部、北、西、風、天、氣、最、北、北、海、道、東、部、北、西、風、最、



FEBRUARY 1918



可認物他種三第月七年七十二百明
行發回一日每行發日十月一年七正大
號九五六一第圖氣天

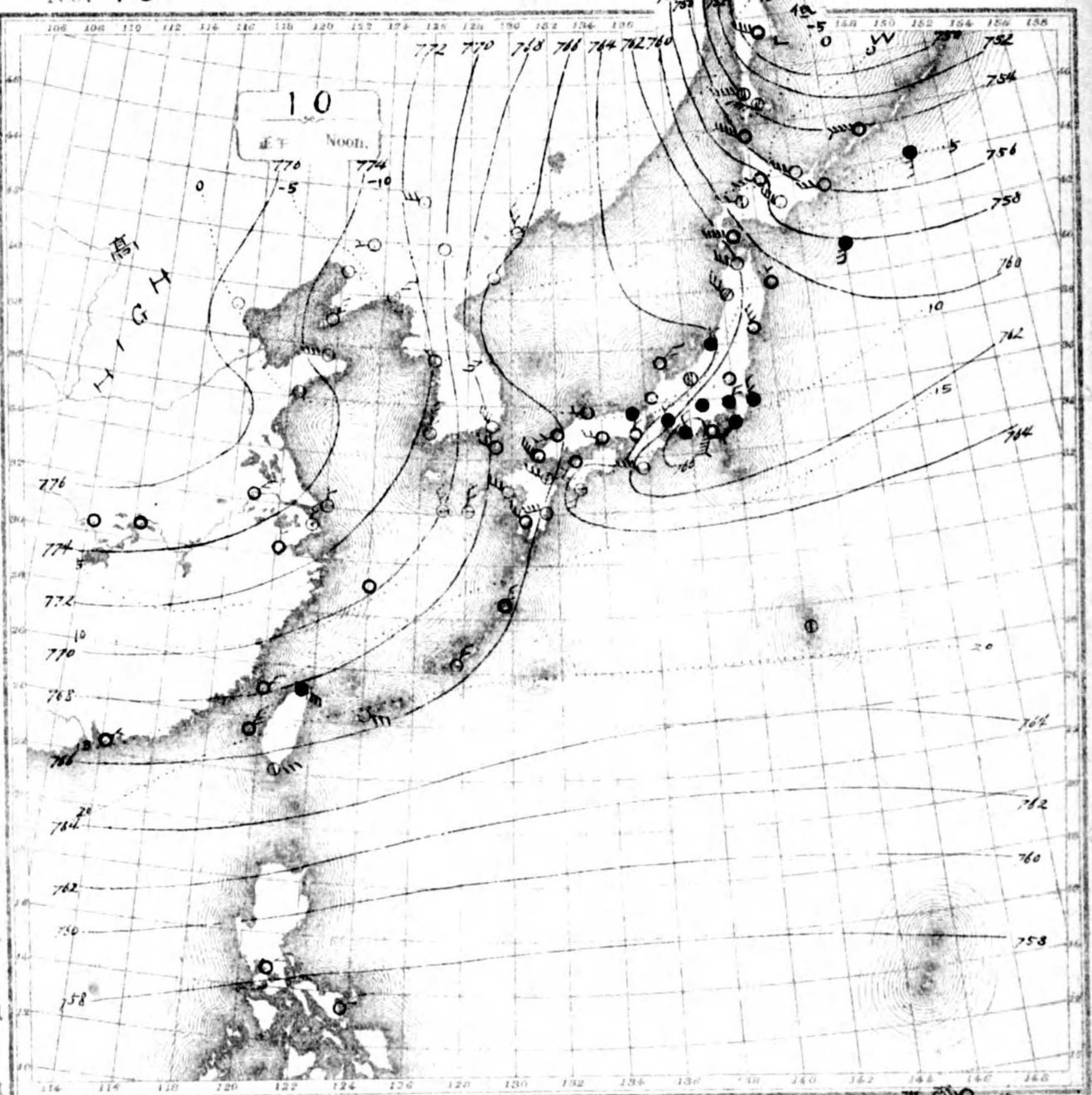
NO. 16060

大正七年二月

FEBRUARY

1918

- Isobar 等壓線
- Isotherm 等溫線
- Clear 快晴
- Part 晴
- Cloudy 曇
- Rain 雨
- Snow 雪
- Fog 霧
- Thunder 雷
- Light 軟風
- Moderate 和風
- Strong 強風
- Gale 烈風
- Storm 暴風
- Very strong 烈風
- Storm 暴風
- Very strong 烈風
- Storm 暴風
- Very strong 烈風

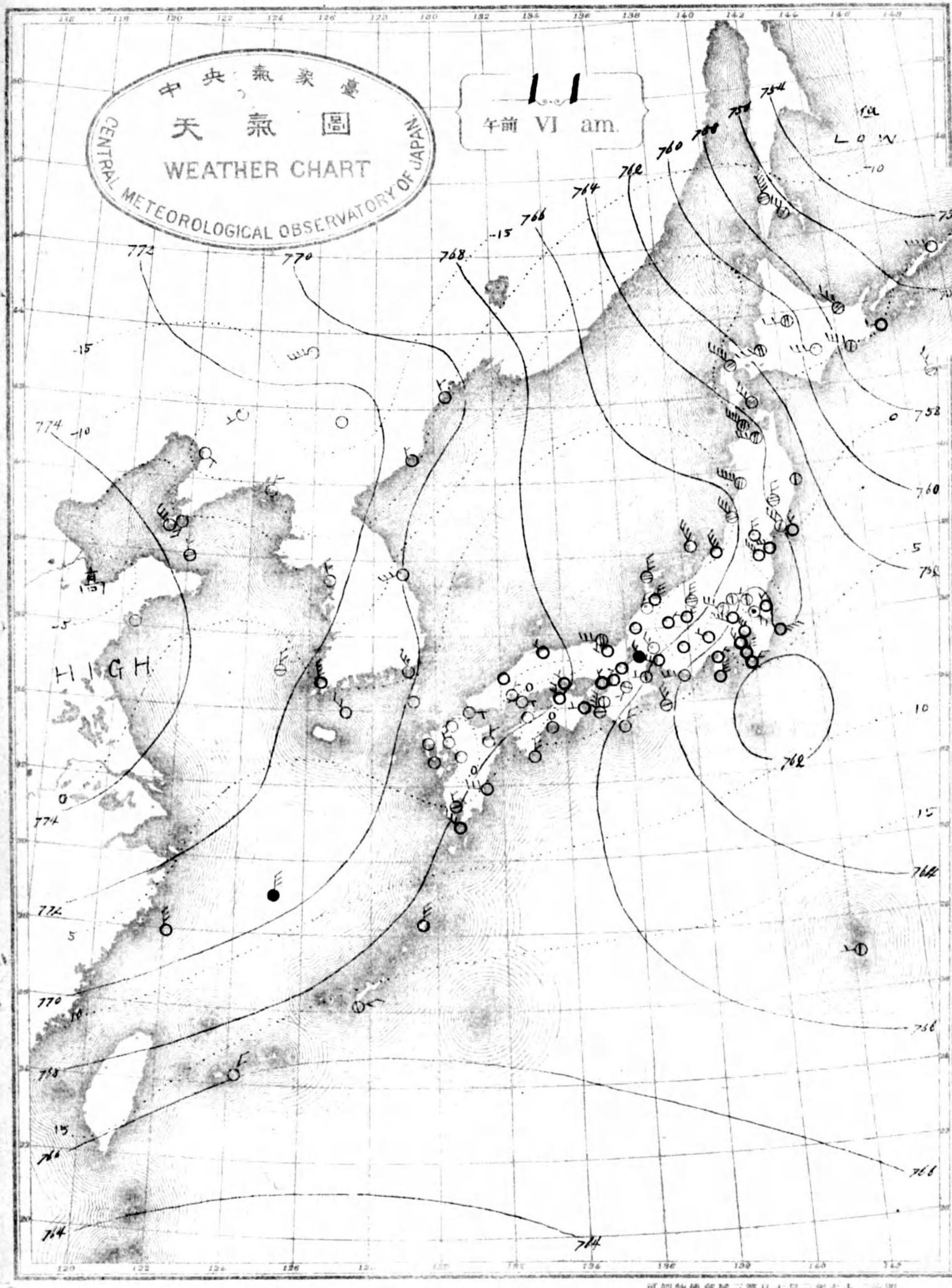
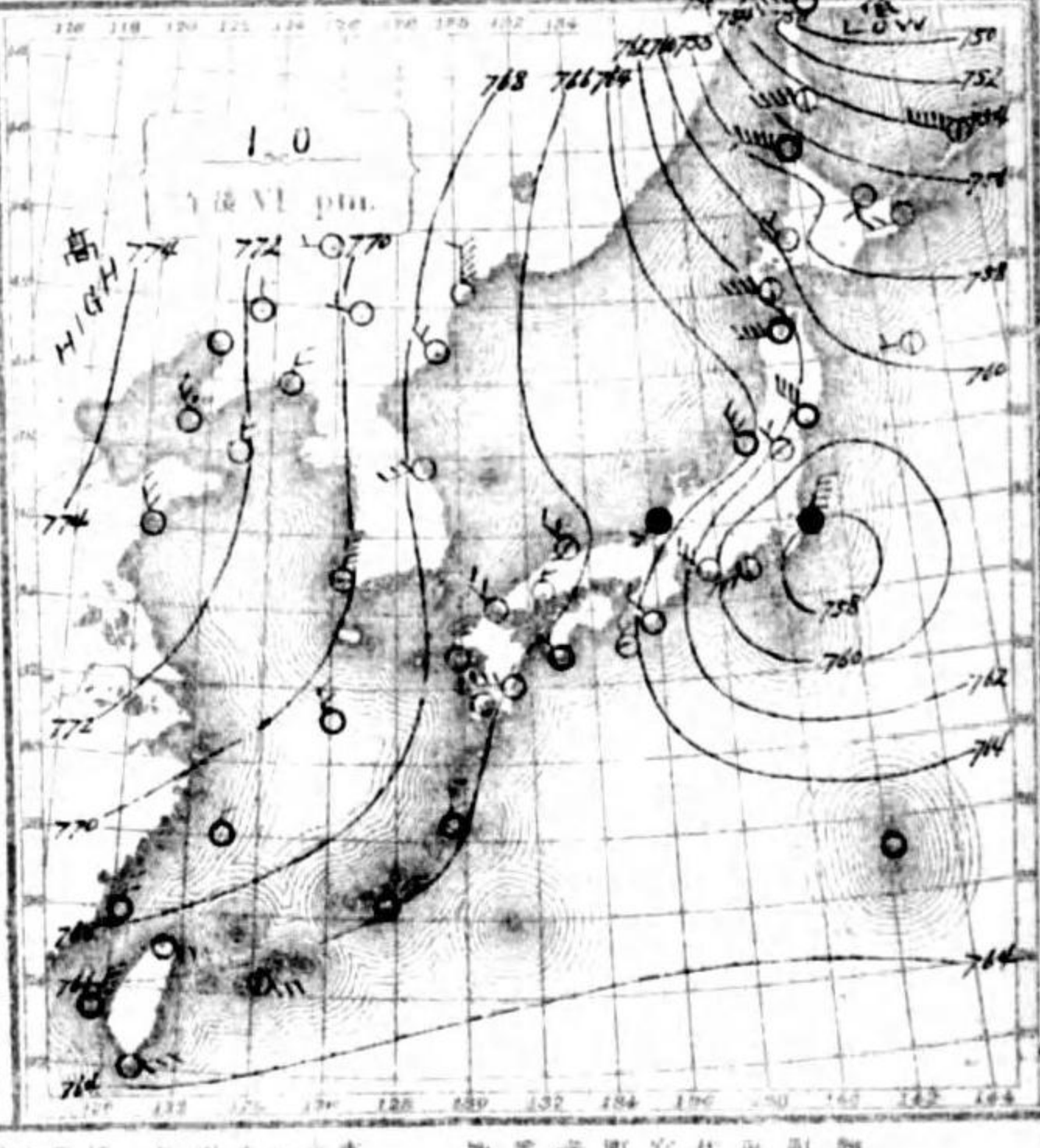


天氣概況

氣壓ハ太平洋に最も低クシテ之即北朝鮮滿洲ニ至リテ
 最高ク西ヨリ東ニ向テ逐漸ニ全國概シテ北西ノ風吹キ九
 州ヨリ進發地方ニ至ルニハ概シテ好晴ナリトモ他地方ハ曇天
 ニシテ奥羽西部北海道等ニハ降雪ノ兆アリトモ北東ノ風吹キ
 晴天ノ所ナリ朝鮮及滿洲ニハ天氣晴朗ナリ

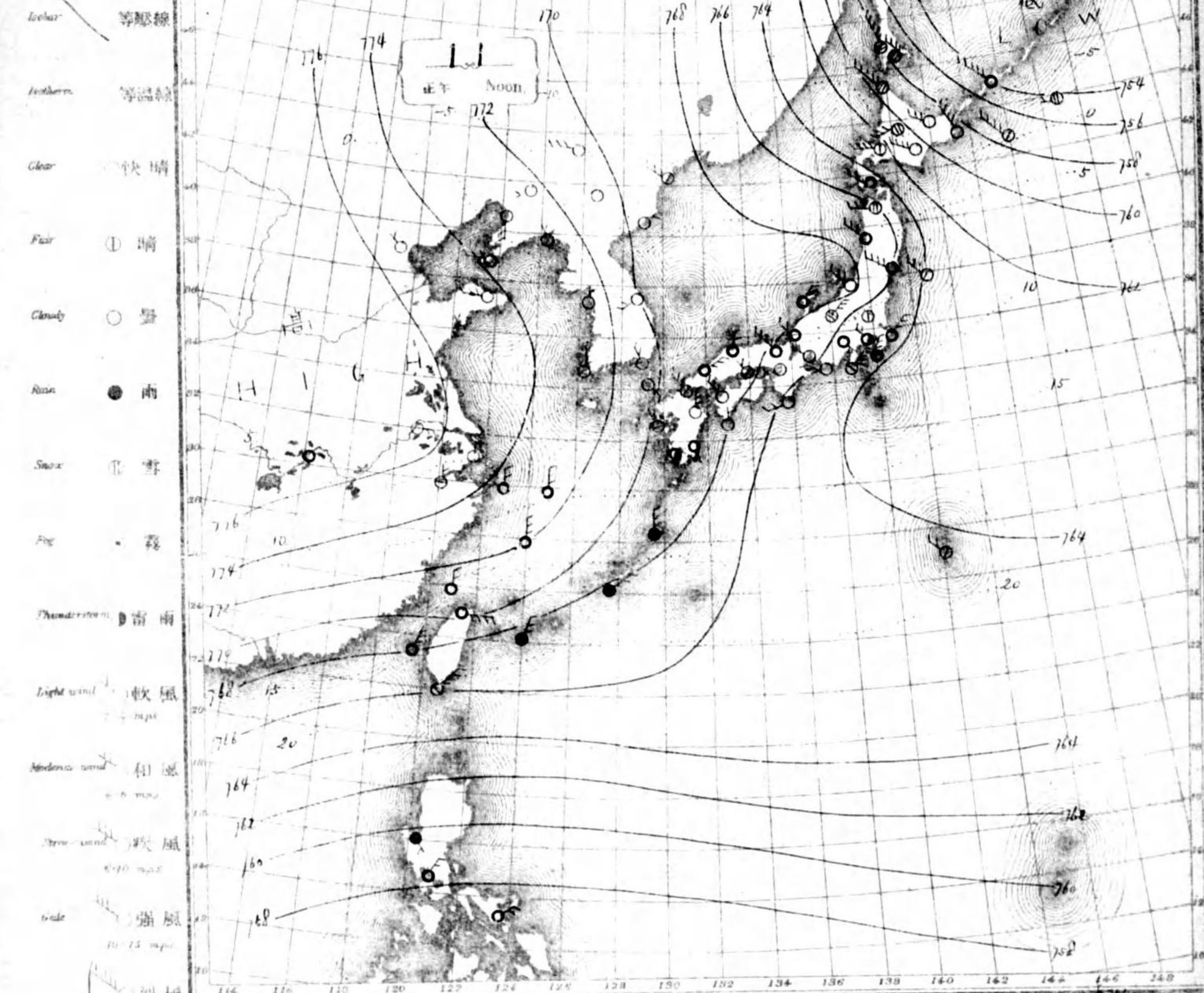
天氣概況

南西諸島ハ北東ノ風雪九州南部南西諸島内ハ北西
 風晴九州北部山陰道ハ北西ノ風雪東海道中山道ハ北西向晴
 北陸道與羽西部ハ北西ノ風雪東海部北陸道東部ハ北西
 風晴北海道西部ハ北西ノ風雪



NO. 16061

大正七年二月



天氣概況

大陸、高氣壓、東方擴張、未、太平洋、北西風、吹、太平洋、沿岸、及、內海、地方、好、晴、ア、日、本、海、上、吹、大、北、西、風、吹、以、北、ハ、雪、降、リ、ア、ア、琉、球、ニ、テ、ハ、東、風、吹、キ、天、空、清、澄、シ、一、天、ハ、晴、リ

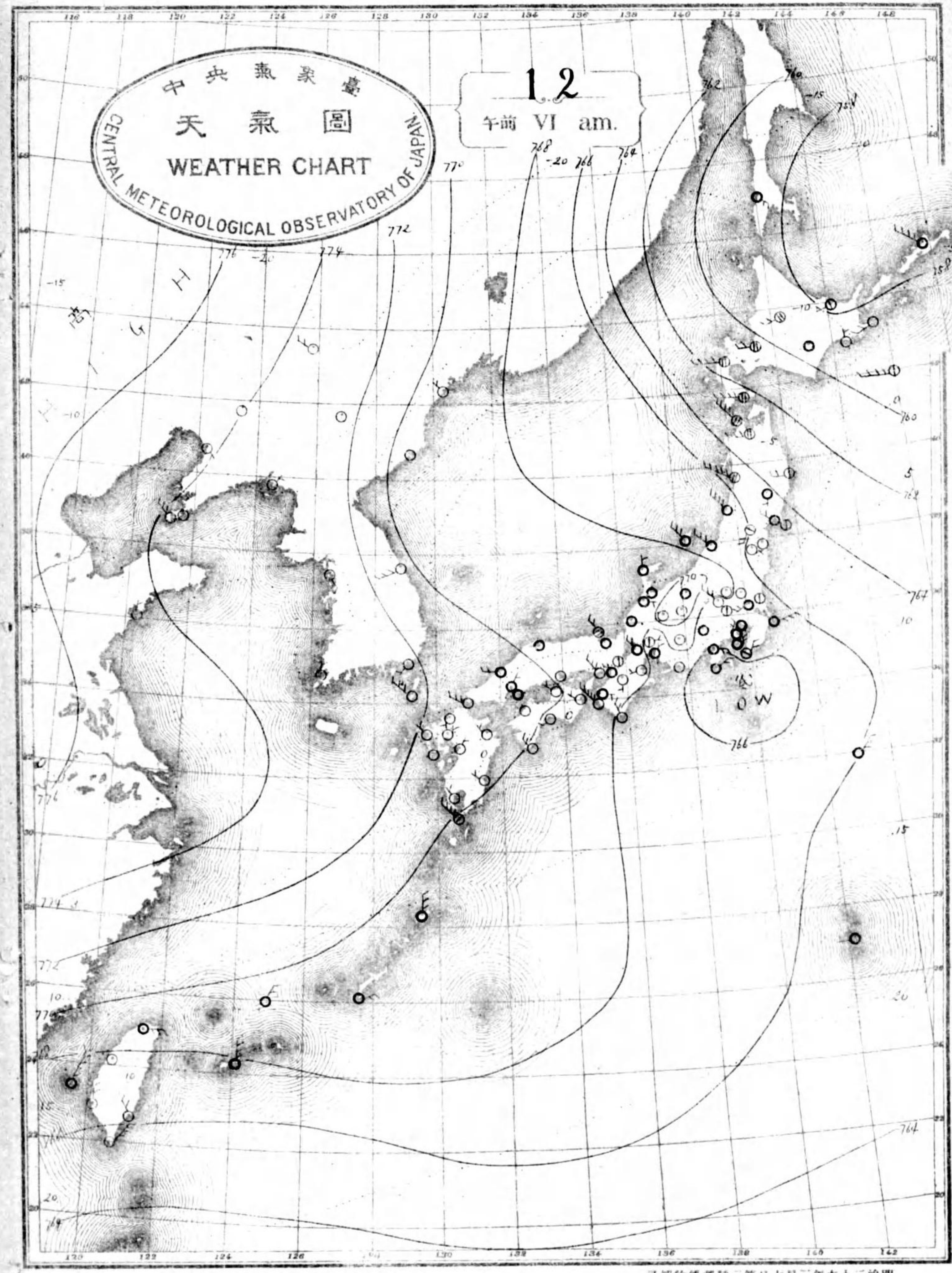
天氣概況

南、西、諸、島、ハ、北、東、風、曇、九、州、南、部、南、海、道、南、部、瀬、戸、内、東、海、道、中、山、道、奥、東、部、北、海、道、東、部、ハ、北、西、風、晴、九、州、北、部、山、陰、道、ハ、北、西、風、曇、北、陸、道、奥、前、部、北、海、道、西、部、ハ、北、西、風、雪

大正七年二月 午後六時

- Isobar 等壓線
- Isotherm 等溫線
- Clear 快晴
- Fair 晴
- Cloudy 曇
- Rain 雨
- Snow 雪
- Fog 霧
- Thunderstorm 雷雨
- Light wind 軟風
- Moderate wind 和風
- Strong wind 疾風
- Gale 強風
- Storm 暴風
- Violent storm 烈風
- Very violent storm 暴烈風
- Hurricane 颶風

FEBRUARY 1918



中央氣象臺
天氣圖
CENTRAL METEOROLOGICAL OBSERVATORY OF JAPAN
WEATHER CHART

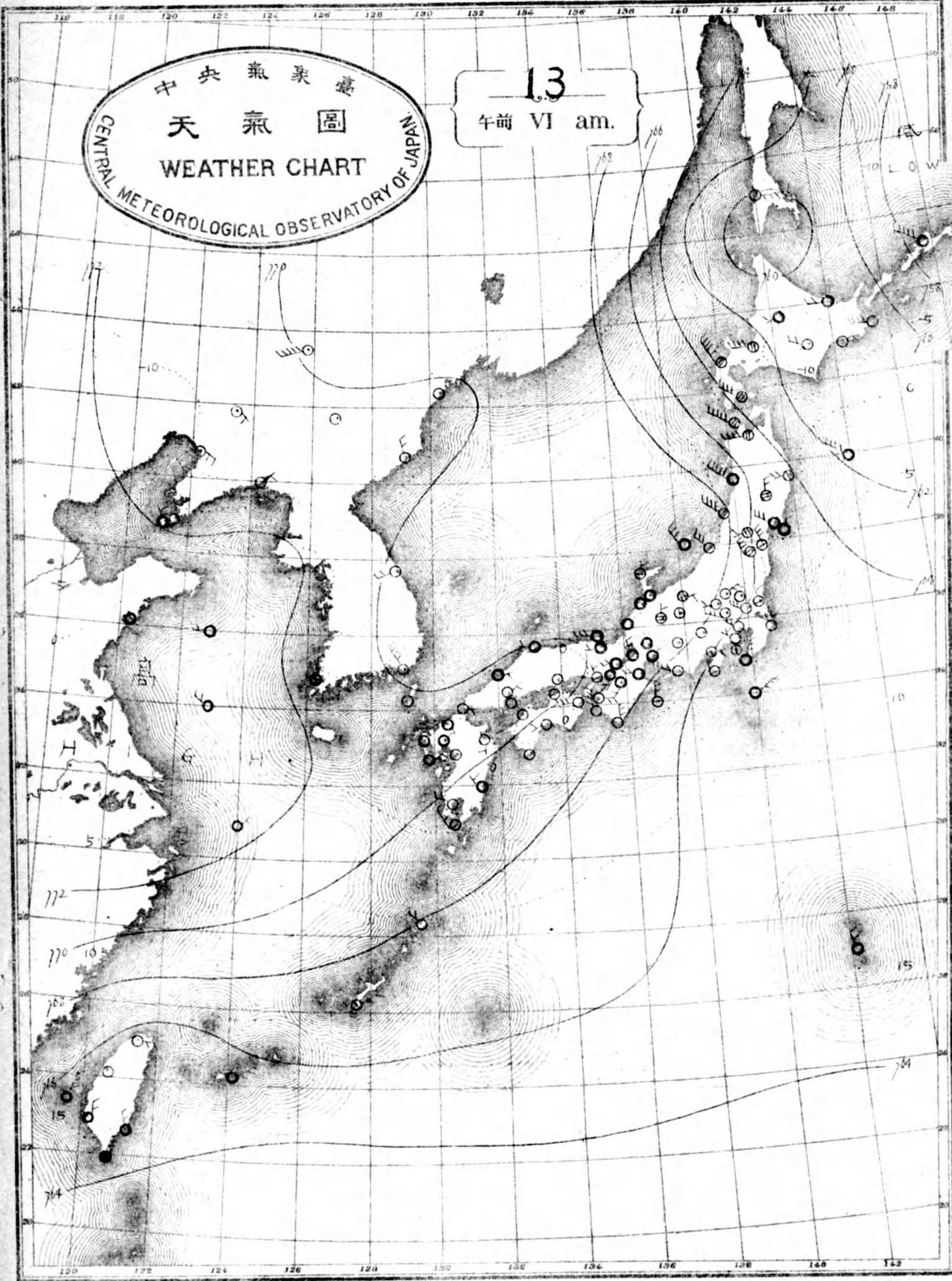
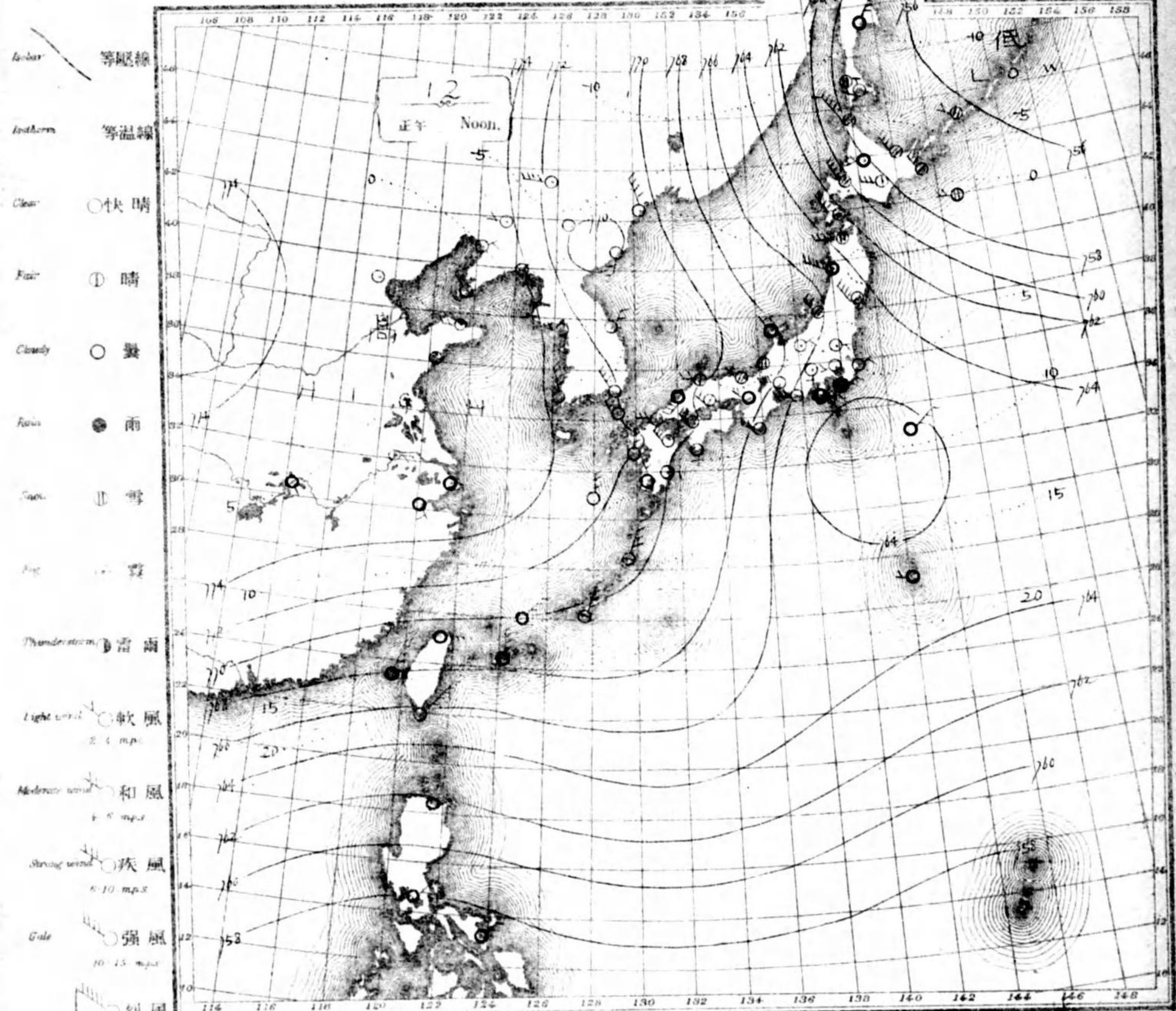
12
午前 VI am.

No. 16062

大正七年二月

FEBRUARY

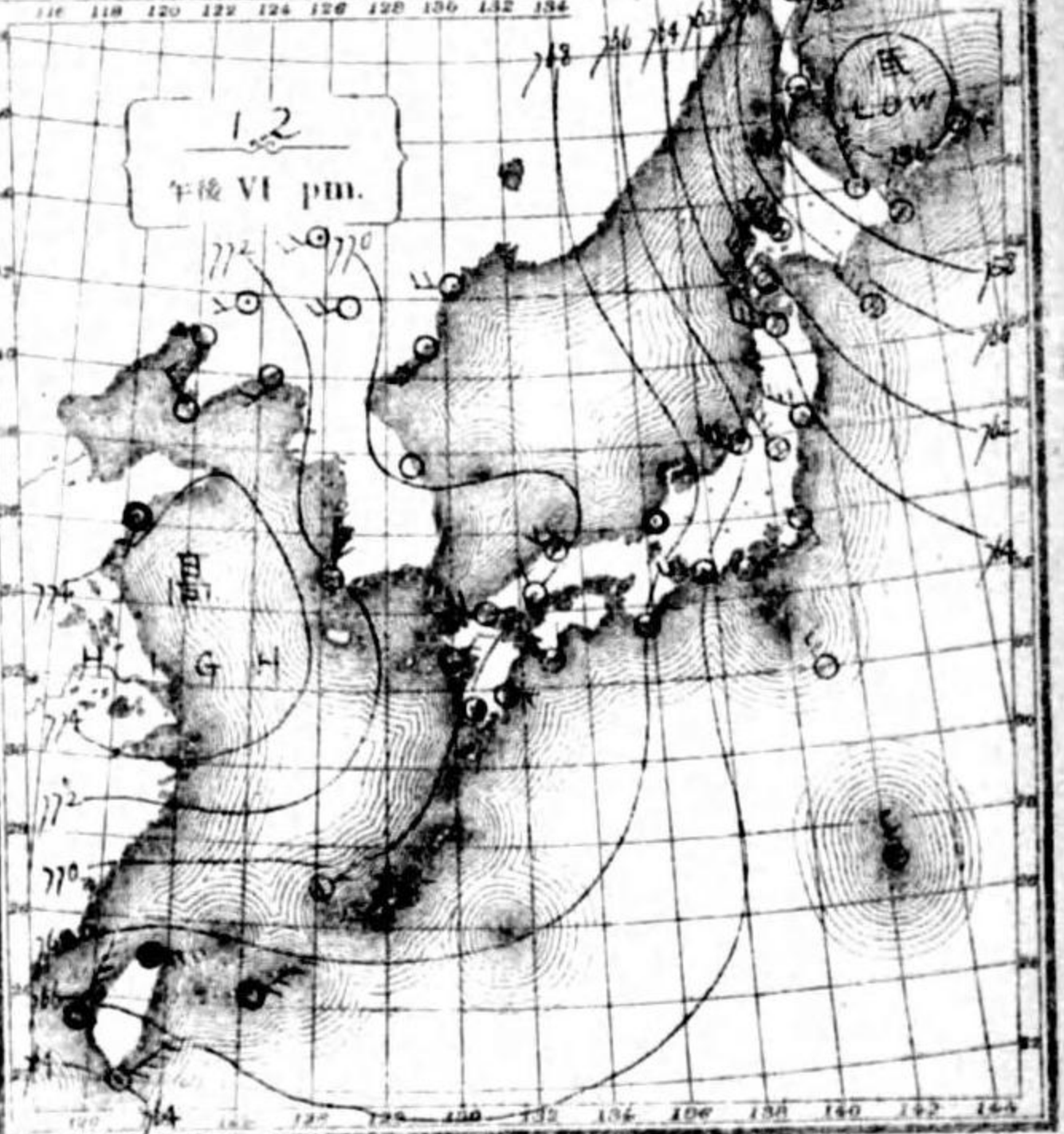
1918



- Isobar 等壓線
- Isotherm 等溫線
- Clear ○ 快晴
- Fair ○ 晴
- Cloudy ○ 曇
- Rain ● 雨
- Snow ❄ 雪
- Fog ☁ 霧
- Thunderstorm ⚡ 雷雨
- Light wind 軟風 2-4 m.p.s.
- Moderate wind 和風 5-10 m.p.s.
- Strong wind 疾風 10-15 m.p.s.
- Gale 強風 15-20 m.p.s.
- Storm 烈風 20-25 m.p.s.
- Heavy storm 暴風 25-30 m.p.s.
- Hurricane 颶風 35-40 m.p.s.
- Typhoon 颶風 40 m.p.s.

天氣概況
 本邦ニテハ氣壓漸次上升シ主國北西風吹キス早平無風
 海地ニテハ波晴ニシテ海平ニシテ北陸以北ハ
 降雪ニシテ海地及朝鮮ハ天晴明

天氣豫報
 西海諸島ハ北西風晴九州南部等西風漸弱
 西國晴九州北部山陰道北西風漸弱
 一風晴北陸道東部等部北西風漸弱
 北西風晴北海道等部北西風漸弱



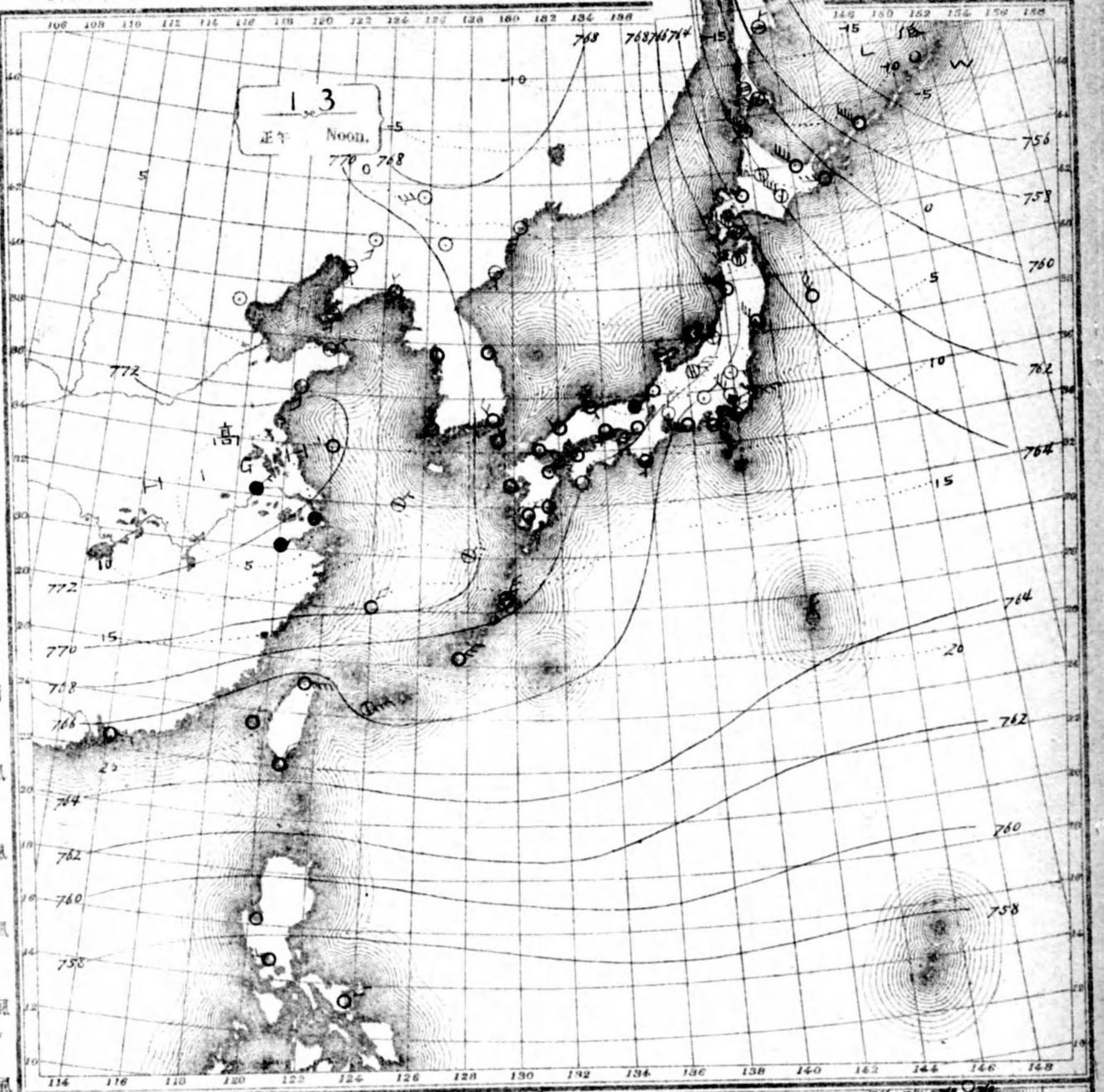
大正七年二月 中央氣象台 發行
 地務省官代區町 所行發人行發
 號三金共刊報日 京山山 堂華南 書報和
 察象領中

中央氣象台
天氣圖
 WEATHER CHART
 CENTRAL METEOROLOGICAL OBSERVATORY OF JAPAN

13
 午前 VI am.

可設物使郵種三第廿月三年七十二治明
 行設同一日每行價日三十月二年七正太
 號二六〇六一第圖氣天

- Isobar 等壓線
- Isotherm 等溫線
- Clear ○ 快晴
- Fair ⊕ 晴
- Cloudy ○ 曇
- Rain ● 雨
- Snow ⊕ 雪
- Fog ○ 霧
- Thunderstorm 雷雨
- Light wind 吹風 2-4 m.p.s.
- Moderate wind 和風 4-8 m.p.s.
- Strong wind 疾風 8-10 m.p.s.
- Gale 強風 10-15 m.p.s.
- Violent wind 烈風 15-20 m.p.s.
- Strong gale 烈風 20-25 m.p.s.
- Storm 烈風 25-29 m.p.s.
- Hurricane 颶風 30-35 m.p.s.
- Super typhoon 颶風 35-40 m.p.s.
- Typhoon 颶風 40 m.p.s.

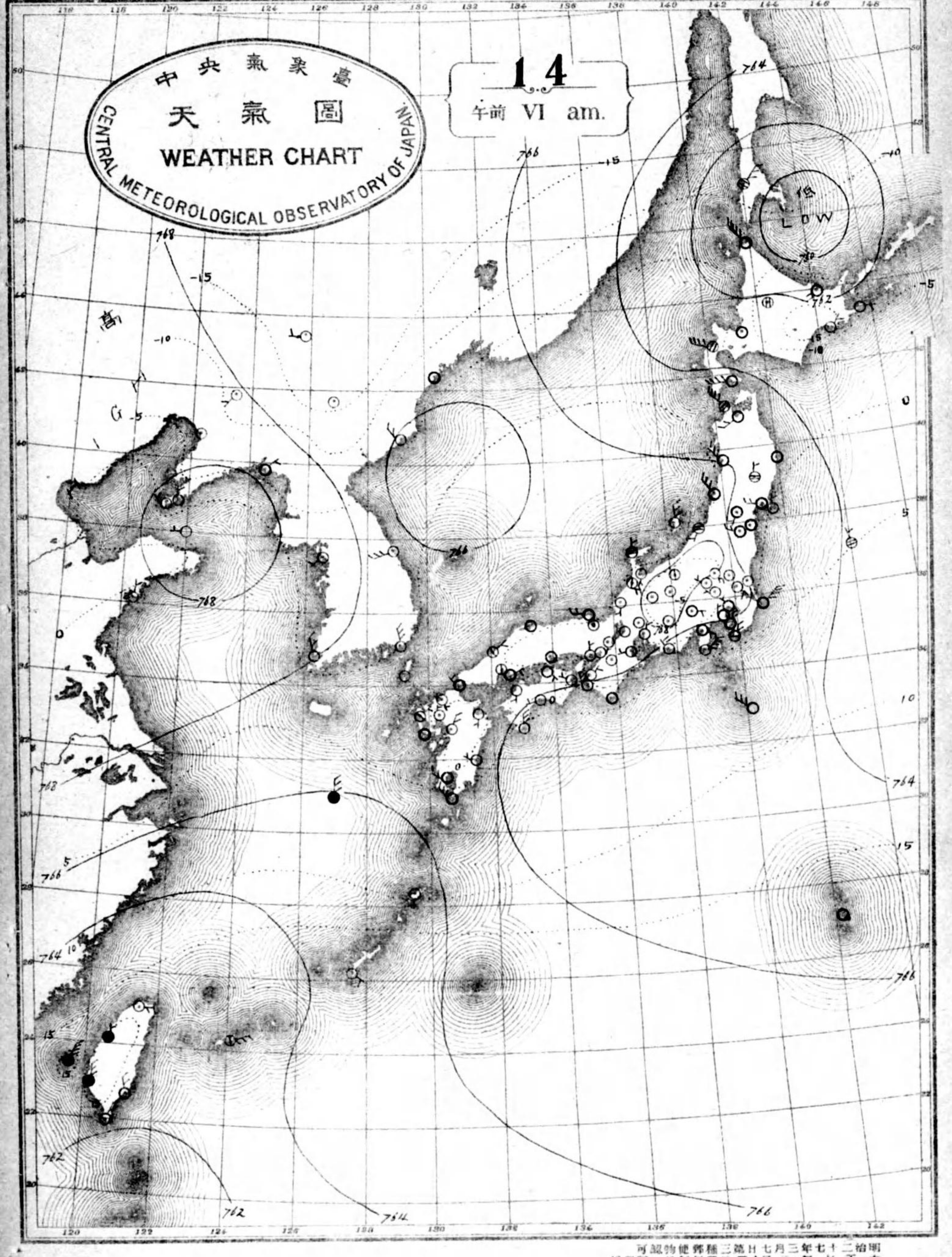
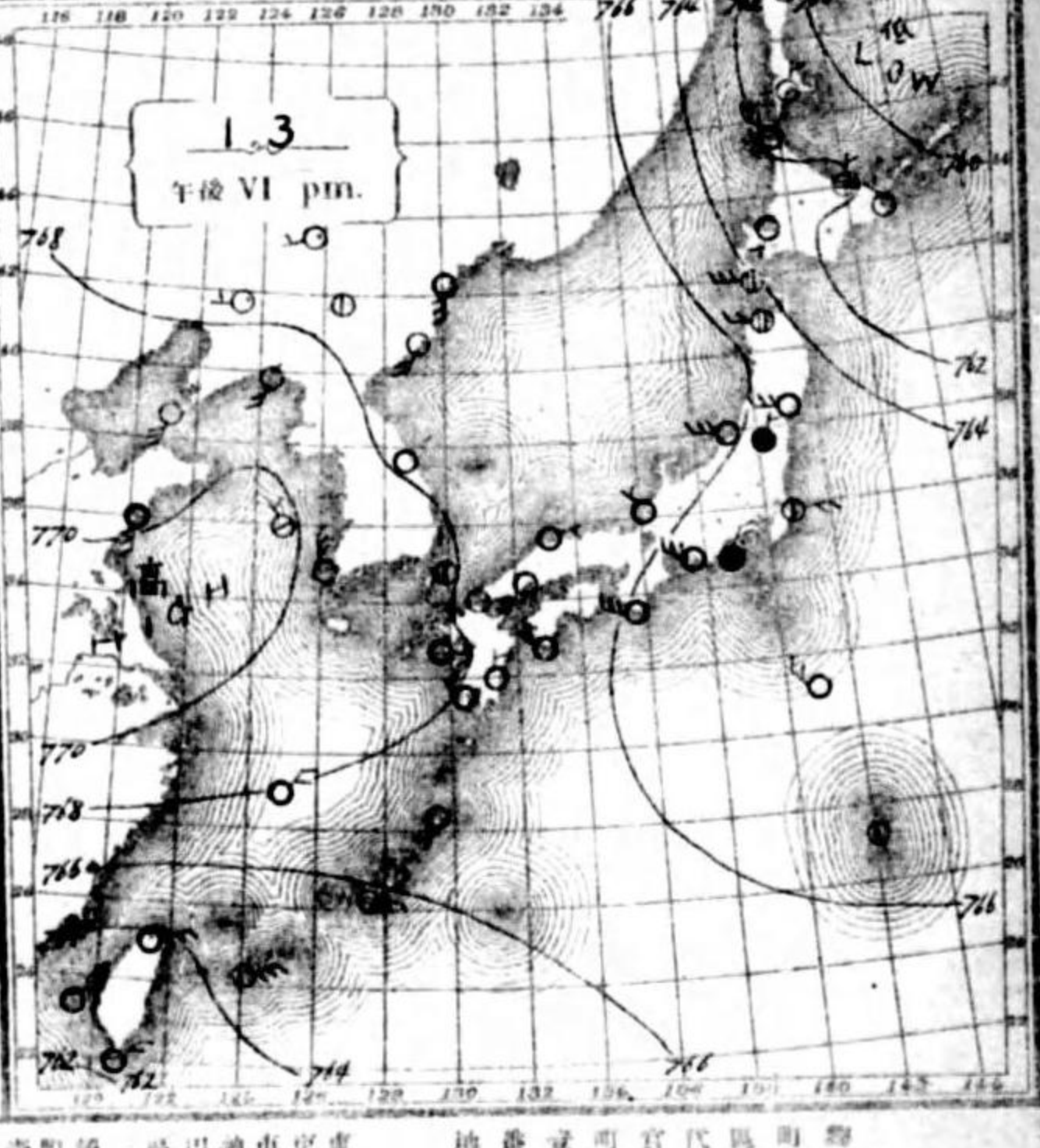


天氣概況

淺き低氣壓が海峽附近に在り北東に進行し入り日本海西部にモ
低氣壓が東北東に進行せんとし而して高氣壓に支那北部ヨリ移
子江城ニ移来ス本邦ニテハ概シテ北西風吹キ太平洋ニ面シテ地方
ハ好晴トモ日本海岸ニテハ曇天ノ所多ク北海道西部ヨリ西
部等ニテハ雨降リ所々入球ニシテ概シテ快晴ノ所多ク
ニテハ雨降リ朝鮮及滿洲ニテハ快晴ノ所多ク

天氣豫報

南西諸島以北東風九州南部南海道南部瀬戸内海以北西風曇光
州北部山陰道以北西風曇東海道中山道以北西風晴後曇北陸
道四国西部以北西風曇奥羽東部以北西風晴後曇北海道東部
以北西風晴北海道西部以北西風曇



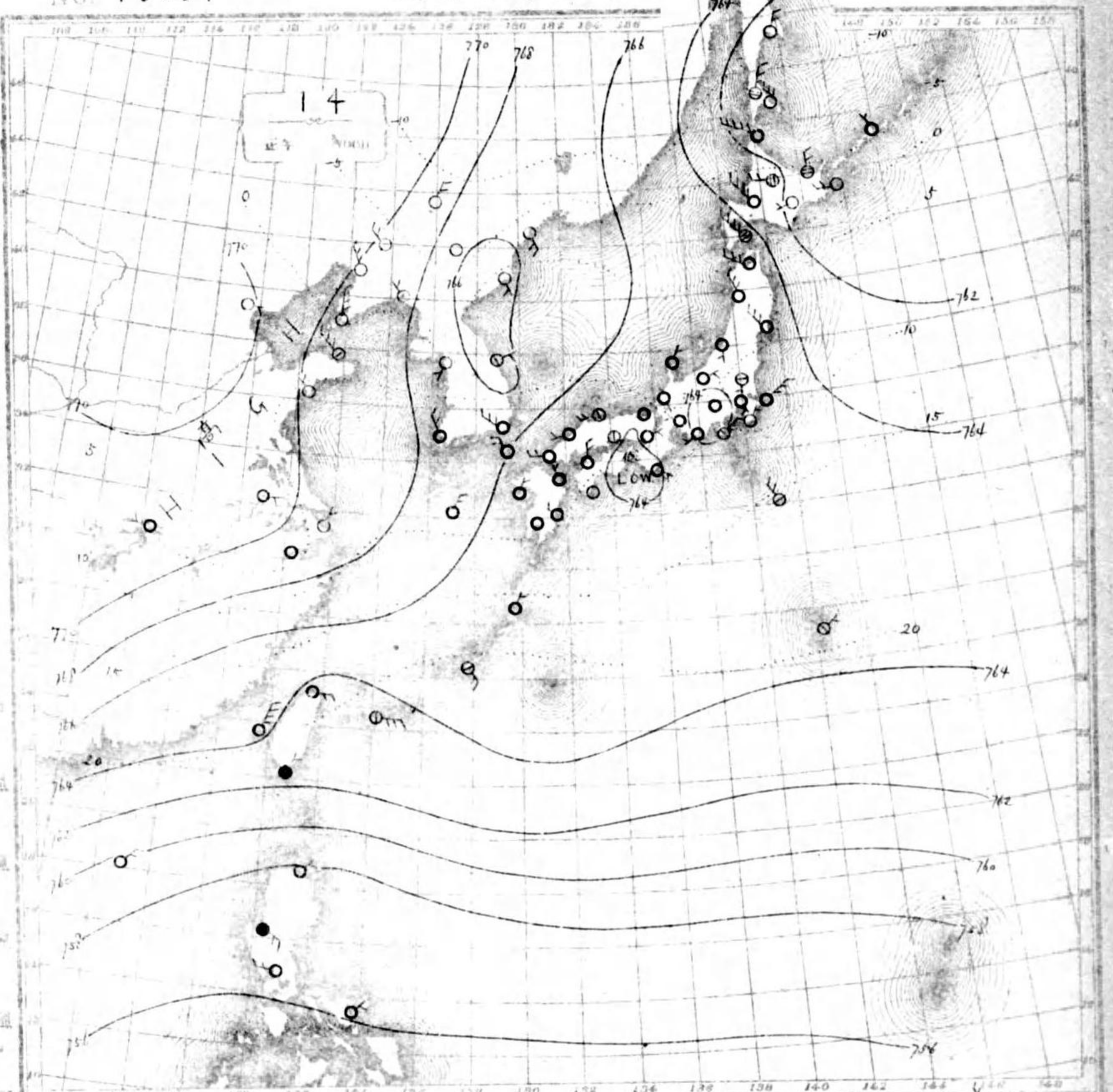
中央氣象臺
天氣圖
WEATHER CHART
CENTRAL METEOROLOGICAL OBSERVATORY OF JAPAN

14
午前 VI am.

NO. 16064

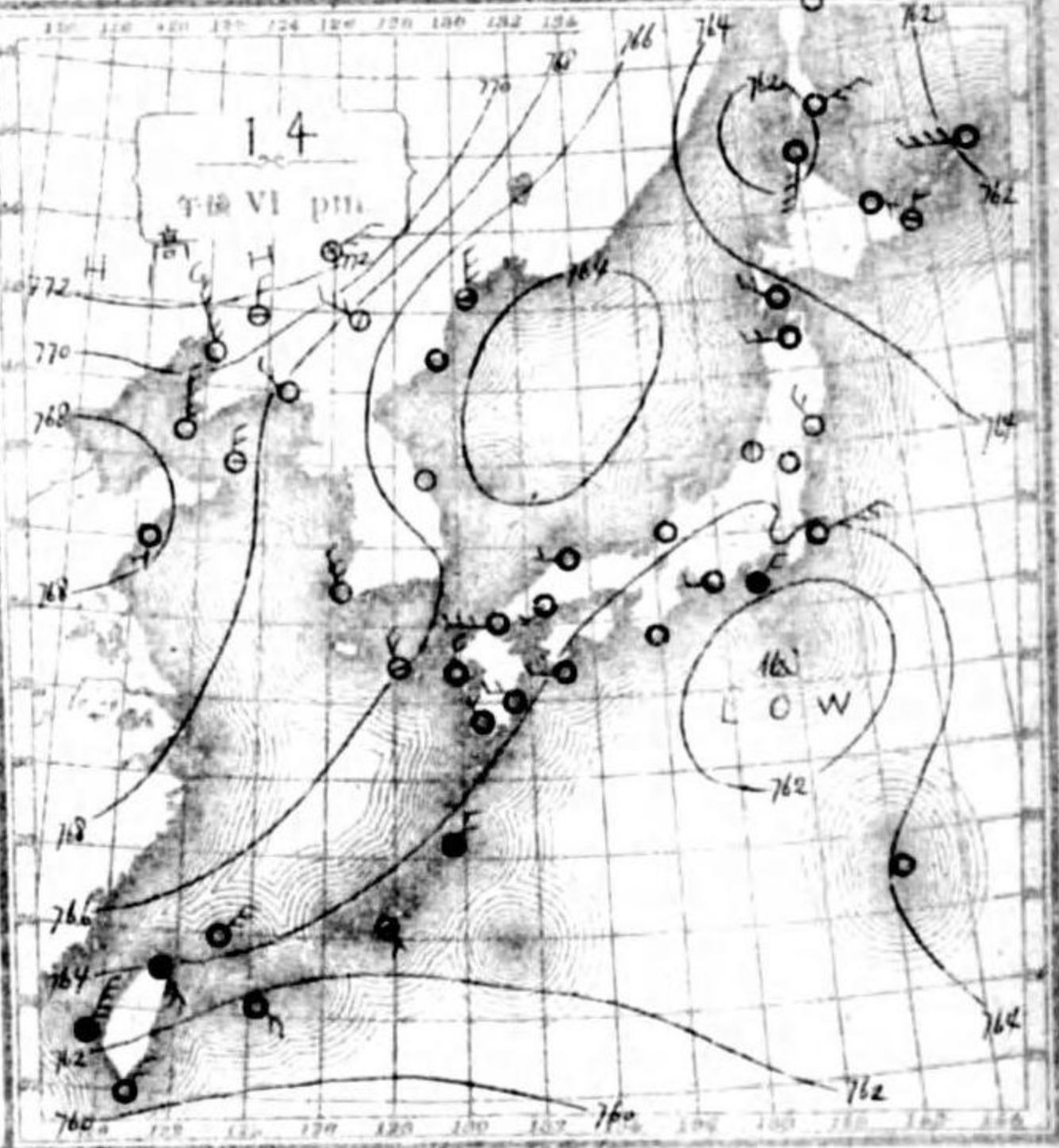
大正七年二月

- Isobar 等壓線
- Isotherm 等溫線
- Clear 快晴
- Fair 晴
- Cloudy 曇
- Rain 雨
- Snow 雪
- Mist 霧
- Thunder 雷
- Light 輕風
- Medium 和風
- Strong 強風
- Cal 強風
- 10-15 mph
- 15-20 mph
- 20-25 mph
- 25-30 mph
- 30-35 mph
- 35-40 mph
- 40-45 mph
- 45-50 mph
- 50-55 mph
- 55-60 mph
- 60-65 mph
- 65-70 mph
- 70-75 mph
- 75-80 mph
- 80-85 mph
- 85-90 mph
- 90-95 mph
- 95-100 mph
- 100-105 mph
- 105-110 mph
- 110-115 mph
- 115-120 mph
- 120-125 mph
- 125-130 mph
- 130-135 mph
- 135-140 mph
- 140-145 mph
- 145-150 mph
- 150-155 mph
- 155-160 mph
- 160-165 mph
- 165-170 mph
- 170-175 mph
- 175-180 mph
- 180-185 mph
- 185-190 mph
- 190-195 mph
- 195-200 mph
- 200-205 mph
- 205-210 mph
- 210-215 mph
- 215-220 mph
- 220-225 mph
- 225-230 mph
- 230-235 mph
- 235-240 mph
- 240-245 mph
- 245-250 mph
- 250-255 mph
- 255-260 mph
- 260-265 mph
- 265-270 mph
- 270-275 mph
- 275-280 mph
- 280-285 mph
- 285-290 mph
- 290-295 mph
- 295-300 mph
- 300-305 mph
- 305-310 mph
- 310-315 mph
- 315-320 mph
- 320-325 mph
- 325-330 mph
- 330-335 mph
- 335-340 mph
- 340-345 mph
- 345-350 mph
- 350-355 mph
- 355-360 mph
- 360-365 mph
- 365-370 mph
- 370-375 mph
- 375-380 mph
- 380-385 mph
- 385-390 mph
- 390-395 mph
- 395-400 mph
- 400-405 mph
- 405-410 mph
- 410-415 mph
- 415-420 mph
- 420-425 mph
- 425-430 mph
- 430-435 mph
- 435-440 mph
- 440-445 mph
- 445-450 mph
- 450-455 mph
- 455-460 mph
- 460-465 mph
- 465-470 mph
- 470-475 mph
- 475-480 mph
- 480-485 mph
- 485-490 mph
- 490-495 mph
- 495-500 mph
- 500-505 mph
- 505-510 mph
- 510-515 mph
- 515-520 mph
- 520-525 mph
- 525-530 mph
- 530-535 mph
- 535-540 mph
- 540-545 mph
- 545-550 mph
- 550-555 mph
- 555-560 mph
- 560-565 mph
- 565-570 mph
- 570-575 mph
- 575-580 mph
- 580-585 mph
- 585-590 mph
- 590-595 mph
- 595-600 mph
- 600-605 mph
- 605-610 mph
- 610-615 mph
- 615-620 mph
- 620-625 mph
- 625-630 mph
- 630-635 mph
- 635-640 mph
- 640-645 mph
- 645-650 mph
- 650-655 mph
- 655-660 mph
- 660-665 mph
- 665-670 mph
- 670-675 mph
- 675-680 mph
- 680-685 mph
- 685-690 mph
- 690-695 mph
- 695-700 mph
- 700-705 mph
- 705-710 mph
- 710-715 mph
- 715-720 mph
- 720-725 mph
- 725-730 mph
- 730-735 mph
- 735-740 mph
- 740-745 mph
- 745-750 mph
- 750-755 mph
- 755-760 mph
- 760-765 mph
- 765-770 mph
- 770-775 mph
- 775-780 mph
- 780-785 mph
- 785-790 mph
- 790-795 mph
- 795-800 mph
- 800-805 mph
- 805-810 mph
- 810-815 mph
- 815-820 mph
- 820-825 mph
- 825-830 mph
- 830-835 mph
- 835-840 mph
- 840-845 mph
- 845-850 mph
- 850-855 mph
- 855-860 mph
- 860-865 mph
- 865-870 mph
- 870-875 mph
- 875-880 mph
- 880-885 mph
- 885-890 mph
- 890-895 mph
- 895-900 mph
- 900-905 mph
- 905-910 mph
- 910-915 mph
- 915-920 mph
- 920-925 mph
- 925-930 mph
- 930-935 mph
- 935-940 mph
- 940-945 mph
- 945-950 mph
- 950-955 mph
- 955-960 mph
- 960-965 mph
- 965-970 mph
- 970-975 mph
- 975-980 mph
- 980-985 mph
- 985-990 mph
- 990-995 mph
- 995-1000 mph



一低氣壓時是入支島附近通過シテ高、東京附近
 一雨雪トシテ今朝既ニ通過シテ去リ而シテ宗谷
 海峡附近ニ新低氣壓ト出題セシメテ大陸、高氣壓
 由ニ優勢トシテ長春ニシテ七七八ト示スニ本
 邦大洋沿岸及内地地方ハ快晴トシテ日本海岸ハ概
 一曇トシテ北海道沿岸ニシテ降雪ナル所ハカラズ
 滿洲及朝鮮ニシテ北西風吹、天氣晴明ナリ

天氣豫報
 南西諸島、北東、風雨九州南部、南海道、新瀉、内、
 北西、風晴九州北部、山陰道、北西、風、東海道、中山道、
 北西、風晴北陸道、奥州、西、北西、風、東部、北西、風、
 雪、奥州、東部、北海道、東部、北西、風、晴



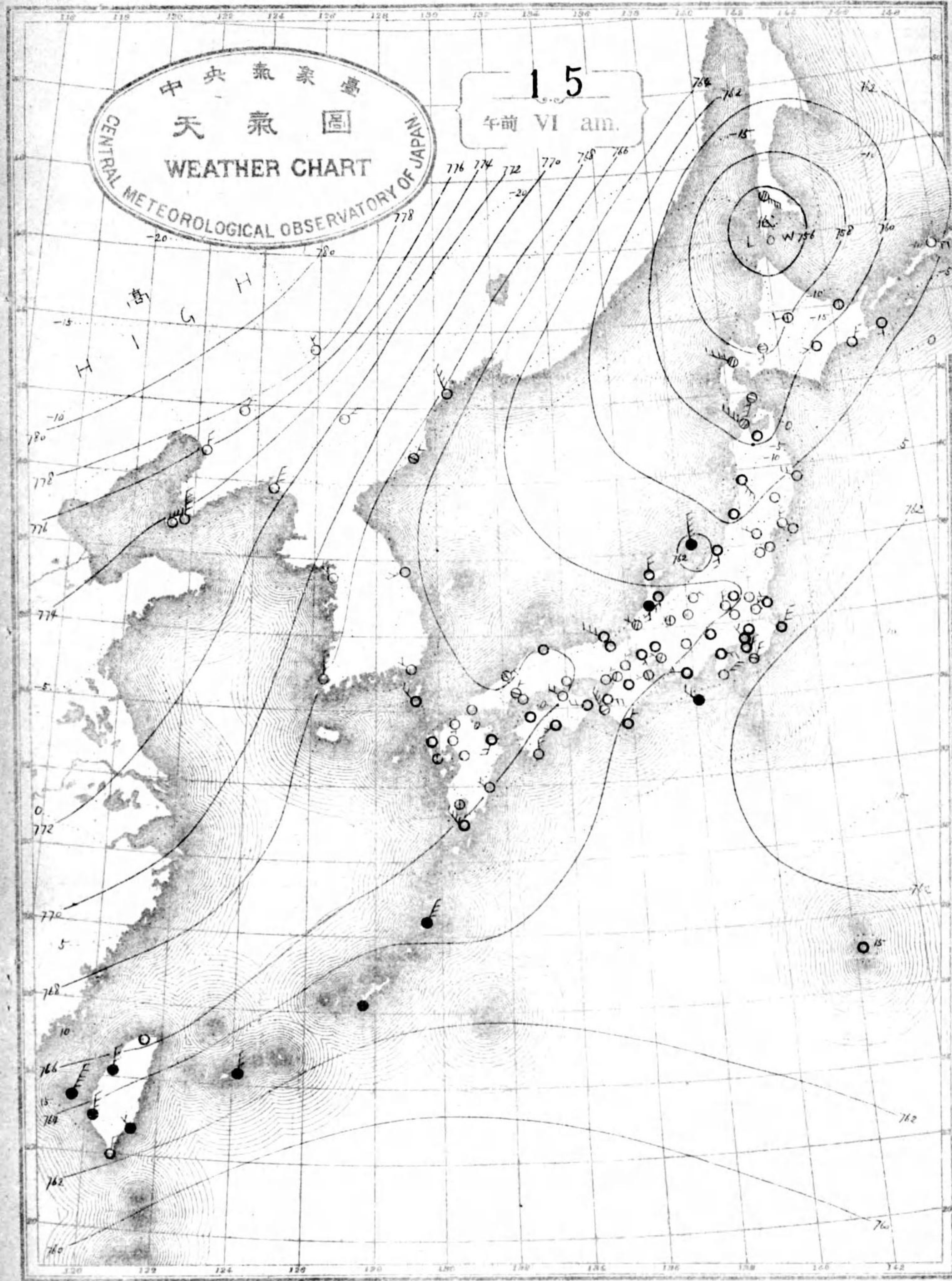
大正七年二月五日丁卯時三風山東京市
 地盤海官其國所
 發行局人行經
 監製氣天中

FEBRUARY

1918

中央氣象臺
 天氣圖
 WEATHER CHART
 CENTRAL METEOROLOGICAL OBSERVATORY OF JAPAN

15
 午前 VI am.

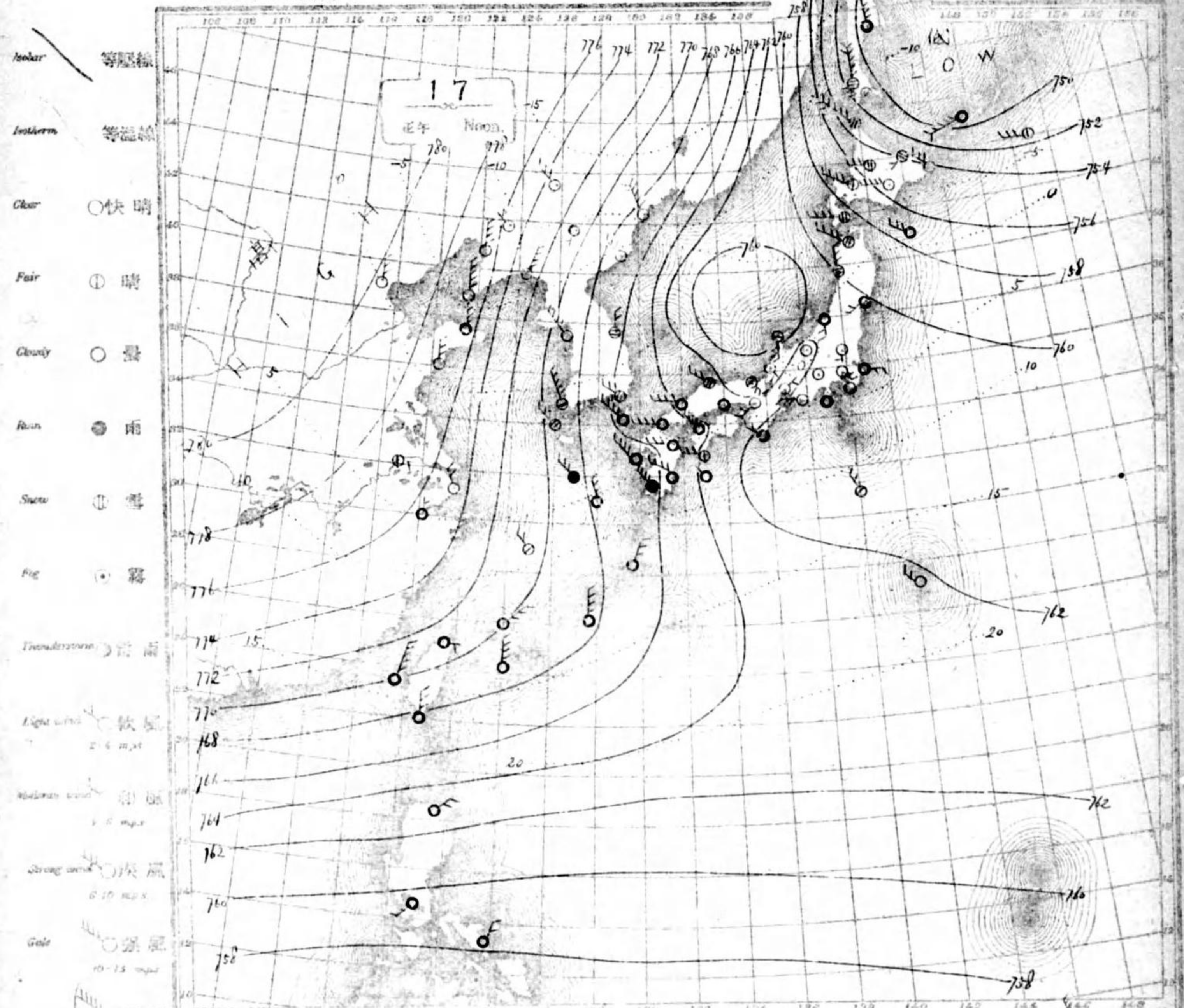


可觀の印刷部三月七日三年七十一治明
 行高同一日發行日九十月二年七正大
 號四六〇六一第圖氣天

NO. 16067

大正七年二月

FEBRUARY 1918



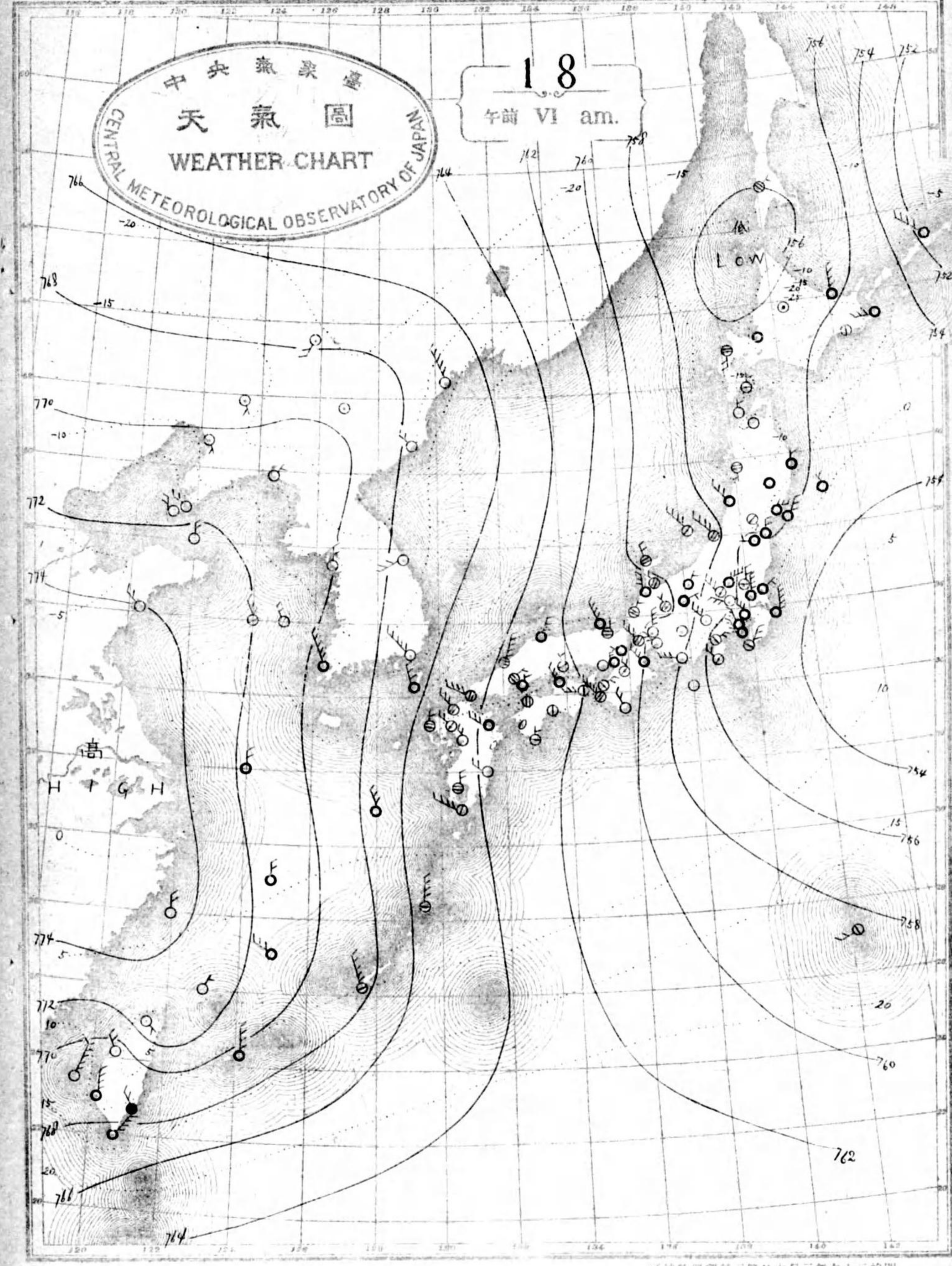
- Isobar 等压线
- Isotherm 等温线
- Clear 快晴
- Fair 晴
- Cloudy 曇
- Rain 雨
- Snow 雪
- Fog 霧
- Thunderstorm 雷雨
- Light wind 軟風
- Moderate wind 和風
- Strong wind 疾風
- Gale 暴風
- Strong gale 烈風
- Very strong gale 烈風
- Storm 暴風
- Very storm 烈風

南西諸島、北東、風暴九州南部、北海道南部、瀬戸内東海道、中山道、奥羽東部、北陸道東部、北西、風晴九州北、北西、風暴、北陸道東部、北西、風晴九州北、北西、風雪

天 氣 概 況

氣壓、揚子江域、高、七百七十五以上、示、本邦東部、向、千、遠、全、國、北、西、風、吹、十、級、十、層、大、シ、テ、日、本、海、岸、二、テ、降、雪、入、然、ト、毛、南、海、地、方、東、海、道、西、部、及、津、輕、海、峽、近、快、晴、所、少、カ、ス、琉、球、及、台、灣、ニ、テ、ハ、北、風、頗、ル、シ、強、ク、晴、曇、相、半、滿、洲、足、朝、霧、・、快、晴、ナ、レ、ド、毛、寒、氣、強、シ

大正七年二月十七日午後六時 東京 中央氣象台 編



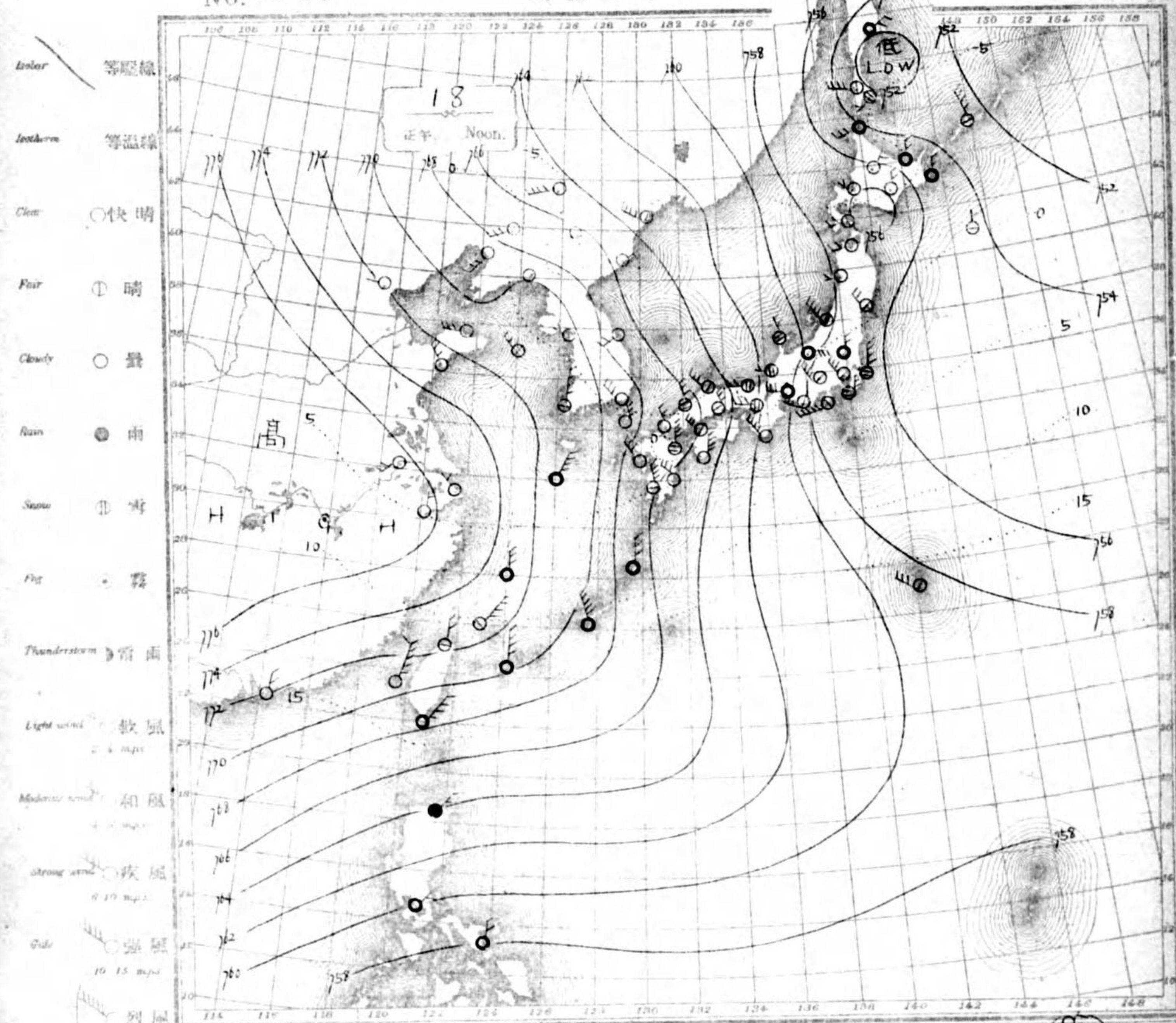
中央氣象台
天氣圖
WEATHER CHART
CENTRAL METEOROLOGICAL OBSERVATORY OF JAPAN

可成物從德三號月七年三十七拾捌
行發前一日每行發日八十月二年七正大
號七六〇六一第圖氣天

NO. 15068

大正七年二月

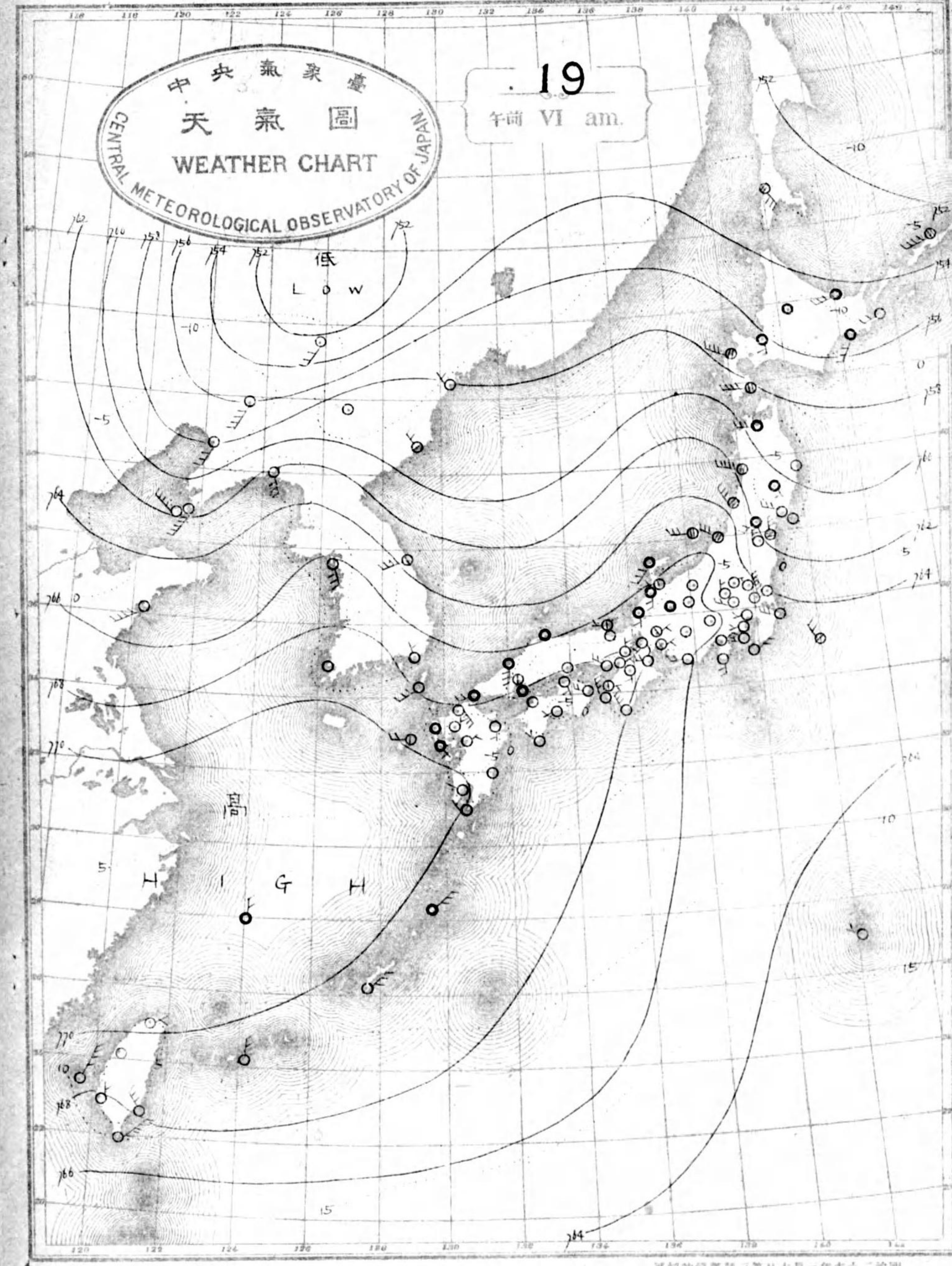
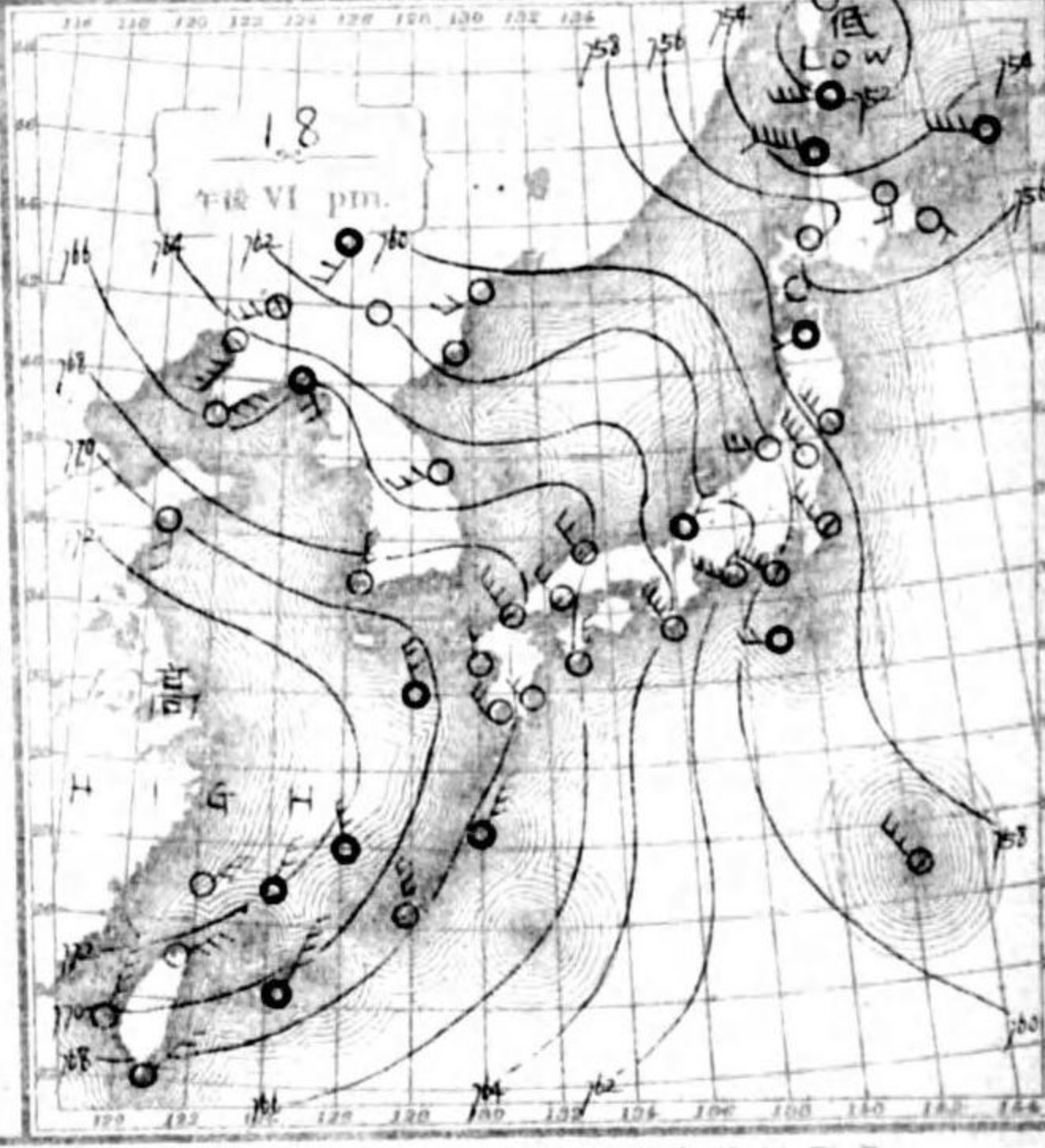
FEBRUARY 1918



- Isobar 等壓線
- Isotherm 等溫線
- Clear ○ 快晴
- Fair ⊙ 晴
- Cloudy ○ 曇
- Rain ● 雨
- Snow ⊖ 雪
- Fog ⊙ 霧
- Thunderstorm 雷雨
- Light wind 軟風
- Medium wind 和風
- Strong wind 疾風
- Gale 強風
- Storm 烈風
- String gale 烈風
- Hard gale 烈風
- Harricane 颶風

天氣概況
 高氣壓揚子江域，東西兩側，均為高氣壓，其中心在揚子江口，其勢力向東，及向南，均甚強盛。日本海，及東海，均為低氣壓，其中心在東海，其勢力向北，及向西，均甚強盛。日本海，及東海，均為低氣壓，其中心在東海，其勢力向北，及向西，均甚強盛。日本海，及東海，均為低氣壓，其中心在東海，其勢力向北，及向西，均甚強盛。

天氣豫報
 西中諸島，北風，風力，由弱，轉強，其勢力，向北，及向西，均甚強盛。日本海，及東海，均為低氣壓，其中心在東海，其勢力向北，及向西，均甚強盛。日本海，及東海，均為低氣壓，其中心在東海，其勢力向北，及向西，均甚強盛。



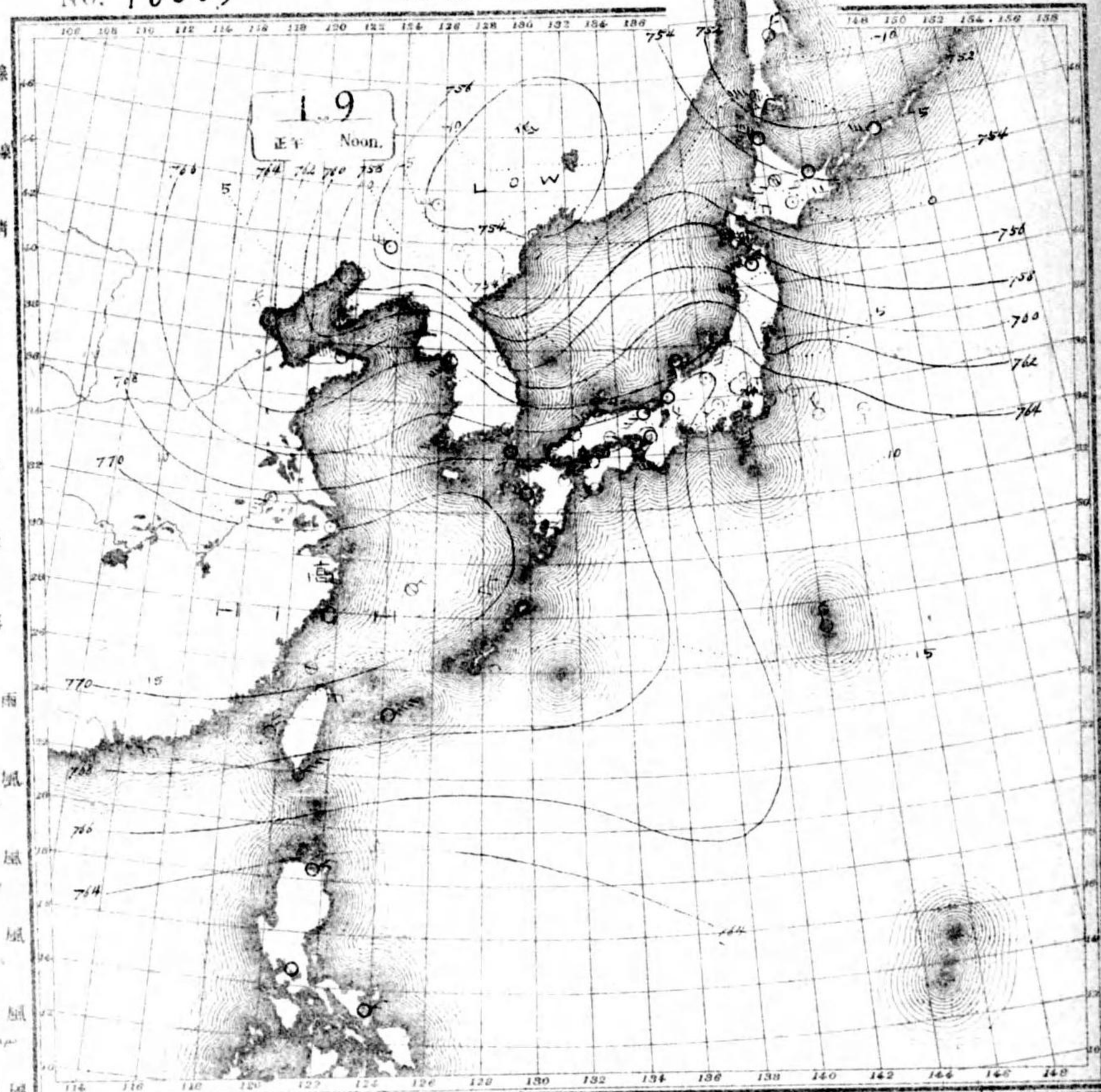
中央氣象臺
 天氣圖
 WEATHER CHART
 CENTRAL METEOROLOGICAL OBSERVATORY OF JAPAN

19
 午前 VI am.

NO. 16069

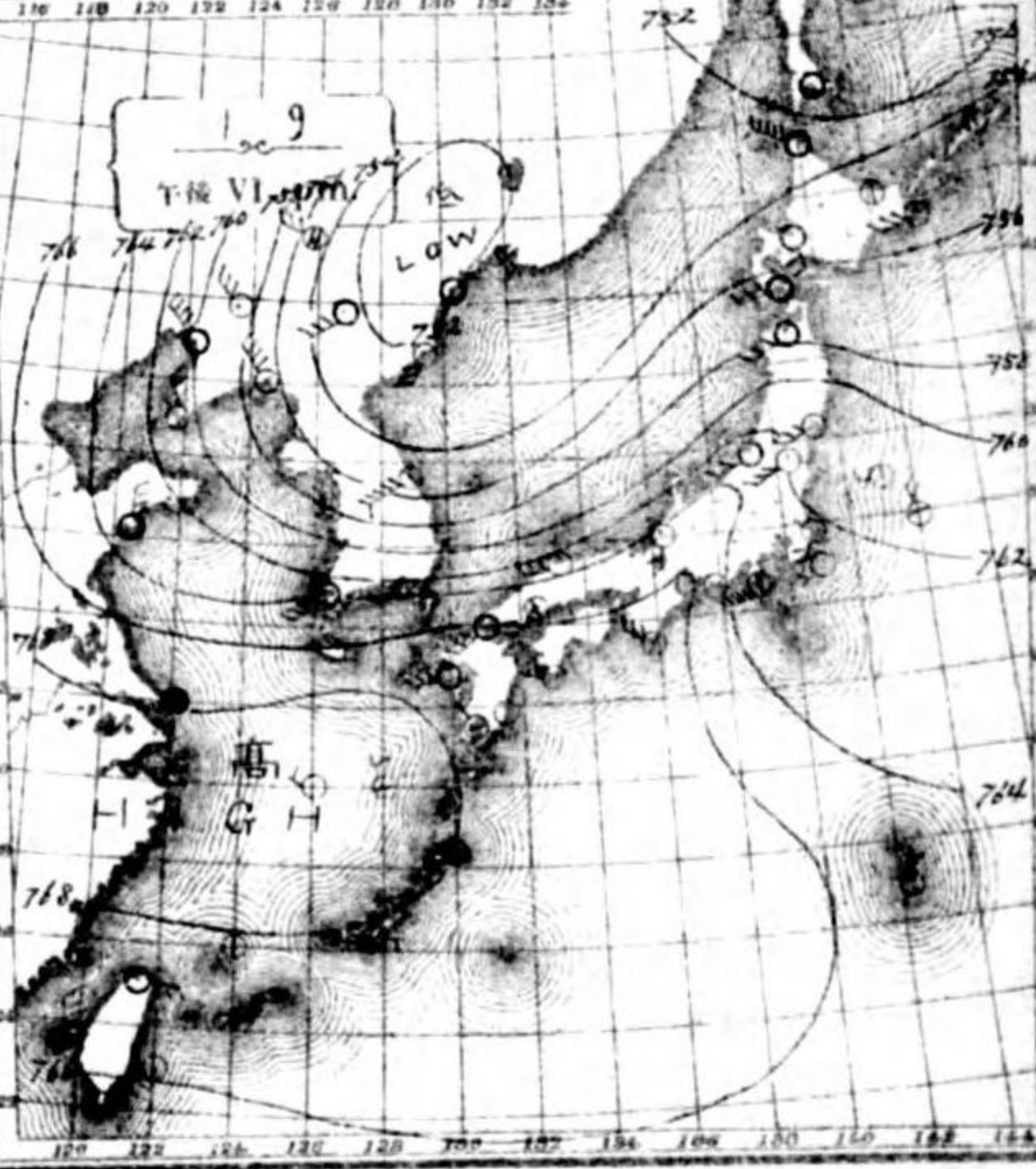
大正七年二月

- 等壓線
- 等溫線
- 快晴
- 晴
- 曇
- 雨
- 雪
- 霧
- 雷雨
- 微風
- 和風
- 疾風
- 強風
- 烈風
- 烈風
- 颶風
- 颶風
- 颶風



天氣概況
昨日遼東半島三股ノル低氣壓ハ北東ニ進シ今朝日本海北部ニ在リ而シテ西洲ノ高氣壓ハ漸次發達シテノリ之カ爲メ本邦ニテハ南西風強ク日本海ニテハ吹雪ノ天候ニシテ所々降雨ノ状ニシテトモ太平洋岸ハ好晴ニシテ著ルシク温暖トシ

天氣豫報
南西諸島北東ニ風是九州南部南海道南部嶺内ハ北西風晴九州北部山陰道北西風雪東海道山道北西風晴北陸道奥羽西部北西風雪奥羽東部北海道東部北西風晴北海道西部北西風雪

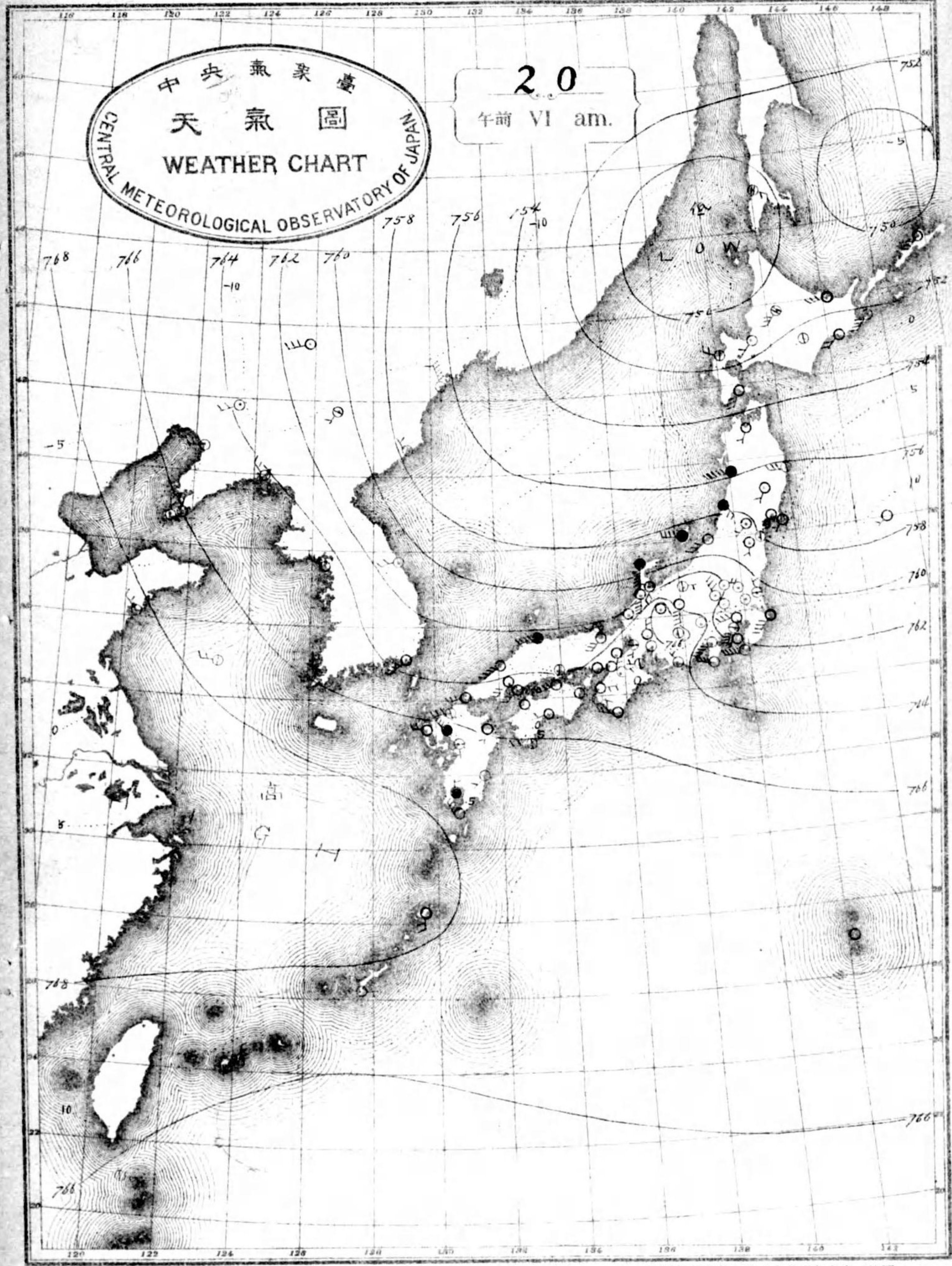


大正七年二月五日丁酉時編三區田崎中京東
編三全社製圖院 義忠 田山 堂華 濟 吉 印刷
地番 室問 官代 風明 聯
所行 發人 行發
臺 氣 象 中 央

FEBRUARY 1918

中央氣象臺
天氣圖
WEATHER CHART
CENTRAL METEOROLOGICAL OBSERVATORY OF JAPAN

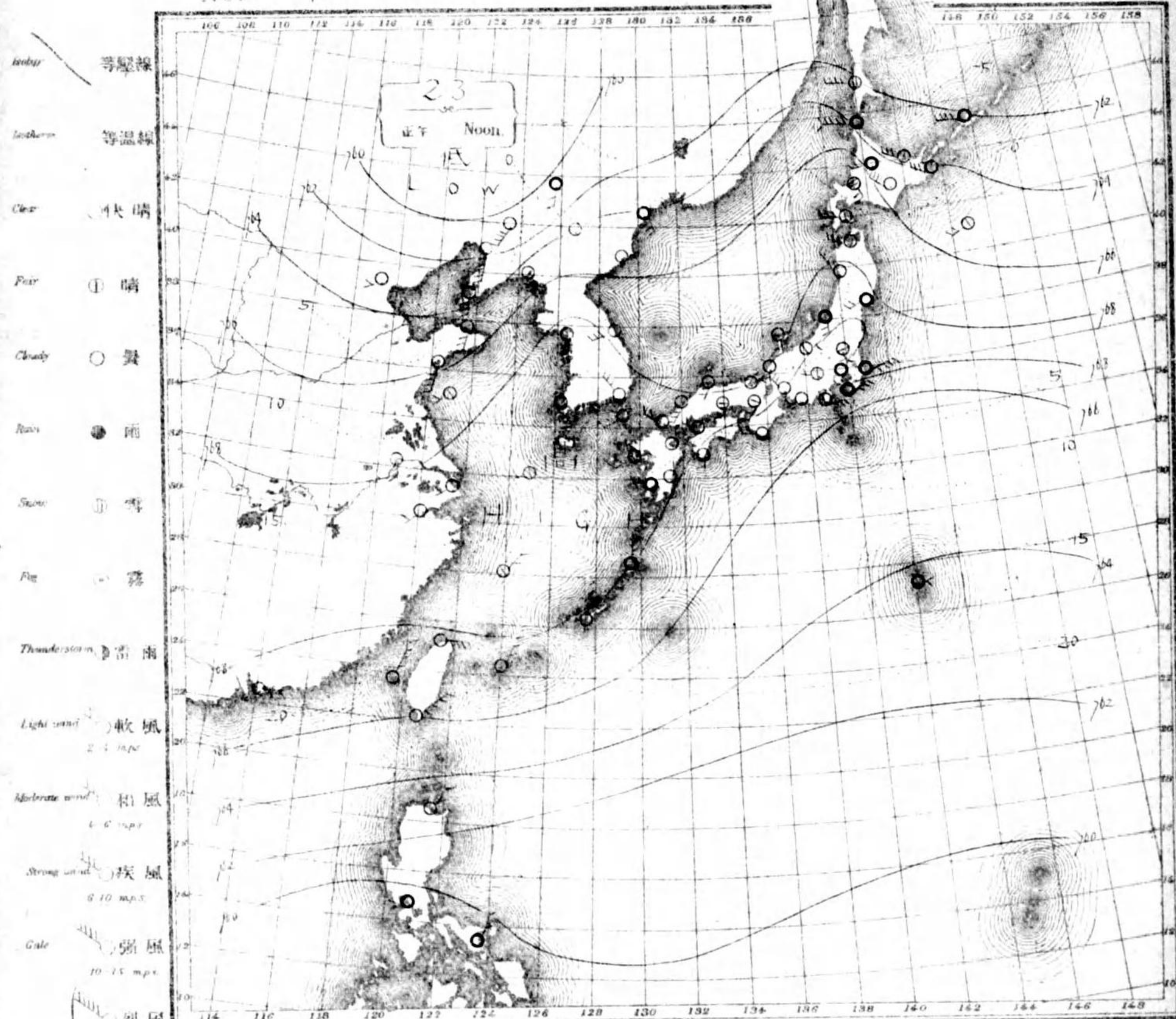
2.0
午前 VI am.



可販物便郵種三第廿七月三年七十一市開
行發圖日刊行圖日十二月一年七正天
號九六〇六一第圖氣天

NO. 16073

大正七年二月



天氣概況

此日天氣概況如下：(Vertical text describing the general weather conditions for the day, including temperature ranges and wind directions.)

天氣豫報

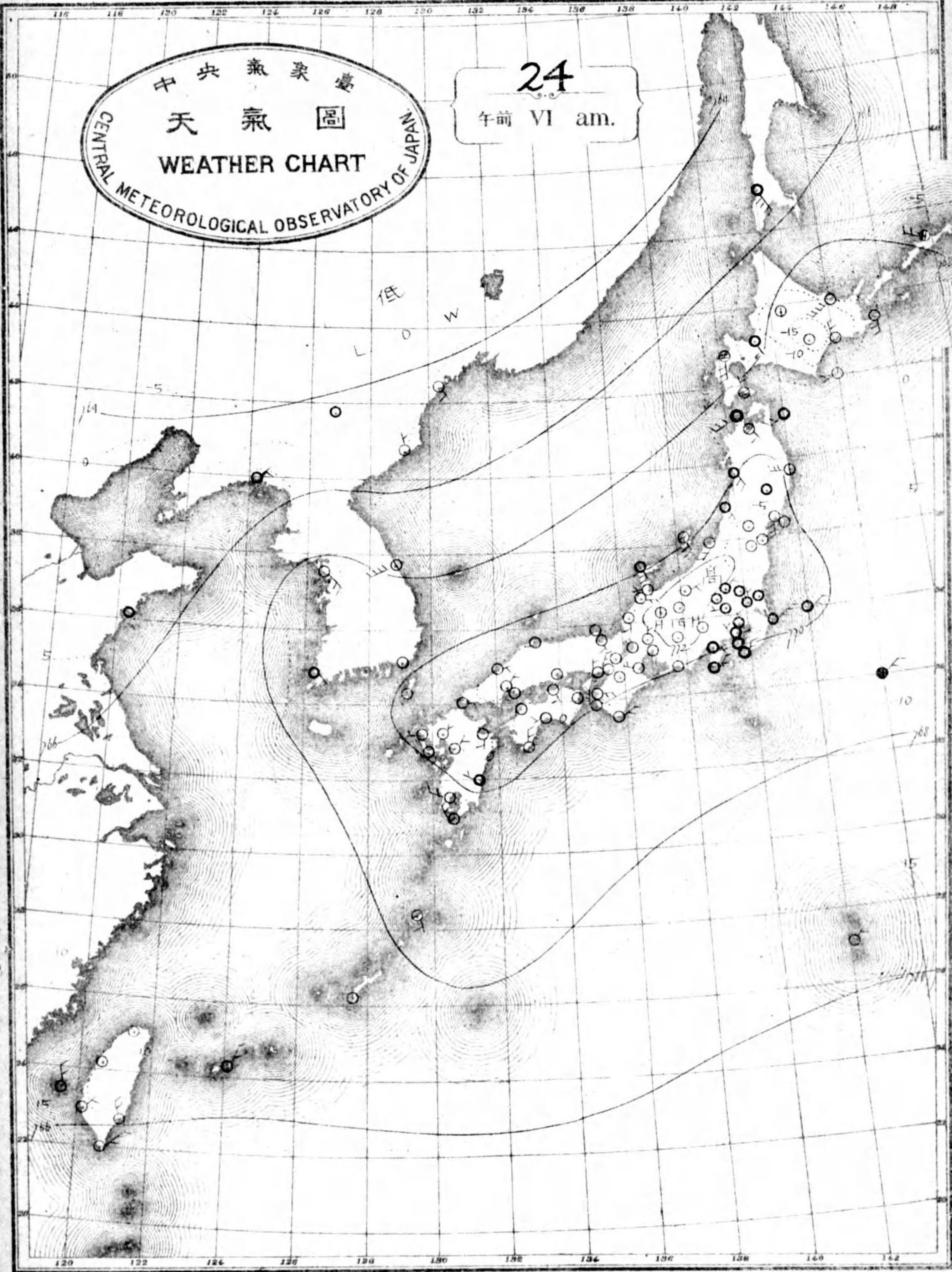
此日天氣豫報如下：(Vertical text providing a forecast for the day, including expected weather changes and wind patterns.)

天氣圖

A smaller version of the weather chart for February 23, 1918, located in the bottom right corner of the main chart area. It shows the same geographical region with simplified isobars and weather symbols. A box in the upper left of this inset contains the number '23' and the text '午前 VI 時' (6 AM).

大正七年二月五日... (Small text at the bottom of the left page, likely publication or printing information.)

FEBRUARY 1918

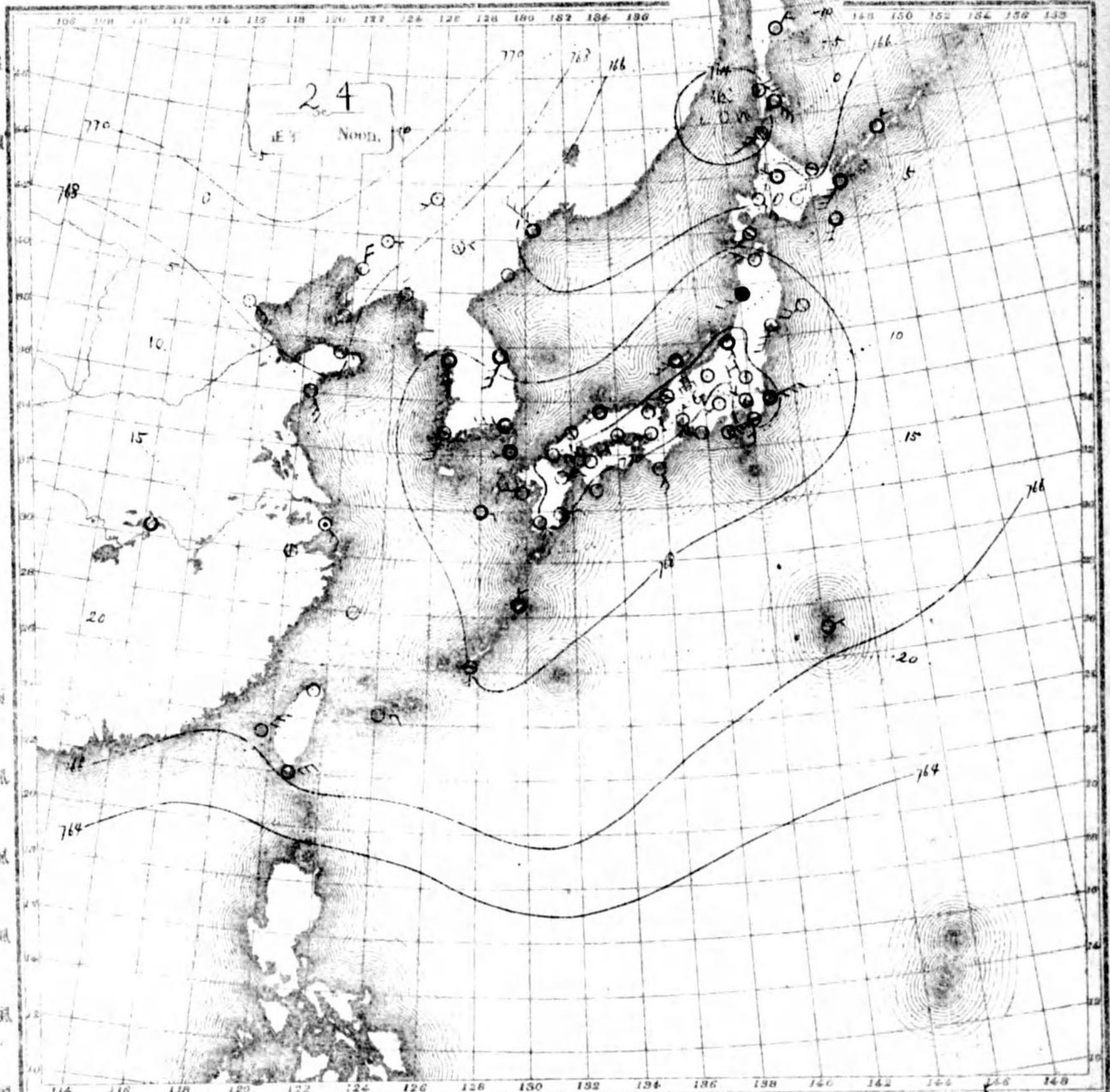


可認物能郵轉... (Small text at the bottom of the right page, likely publication or printing information.)

NO. 16074

大正七年二月

- 等壓線
- 等溫線
- 冷快晴
- 晴
- 曇
- 雨
- 雪
- 霧
- 雷雨
- 軟風
- 和風
- 疾風
- 強風
- 烈風
- 烈風
- 烈風
- 烈風
- 烈風



天氣概況

高氣壓本邦古中心、信州高原、在、七、百、七、三、三、
 7、千、之、二、十、蒙、古、南、部、新、低、氣、壓、出、現、已、モ、
 リ、本、邦、二、千、概、不、好、晴、ト、モ、南、東、以、北、西、風、吹、キ、
 天、所、多、シ、朝、鮮、二、千、亦、好、晴、ニ、シ、テ、琉、球、列、島、ニ、
 天氣晴明ナリ

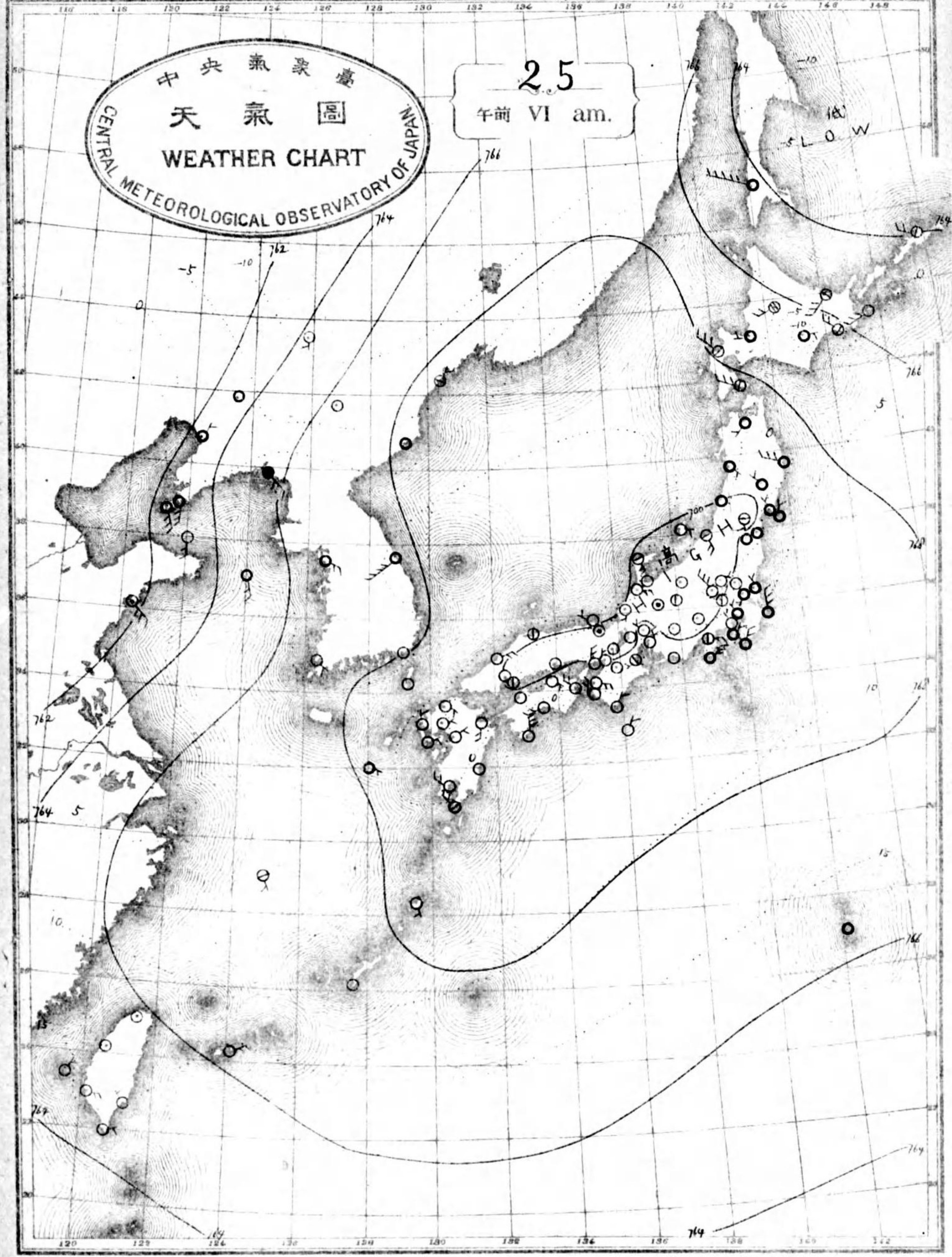
天氣豫報

南西諸島、北東、風、晴、九州、南、海、道、南、部、瀬、戸、内、山、陰、道、
 南、東、風、晴、後、東、海、道、中、山、道、北、東、風、晴、北、陸、道、東、
 明、治、部、南、西、風、晴、東、部、北、東、風、晴、北、海、道、南、東、
 風、天、氣、悪、ナリ

FEBRUARY 1918

中央氣象臺
天氣圖
CENTRAL METEOROLOGICAL OBSERVATORY OF JAPAN

25
午前 VI am.

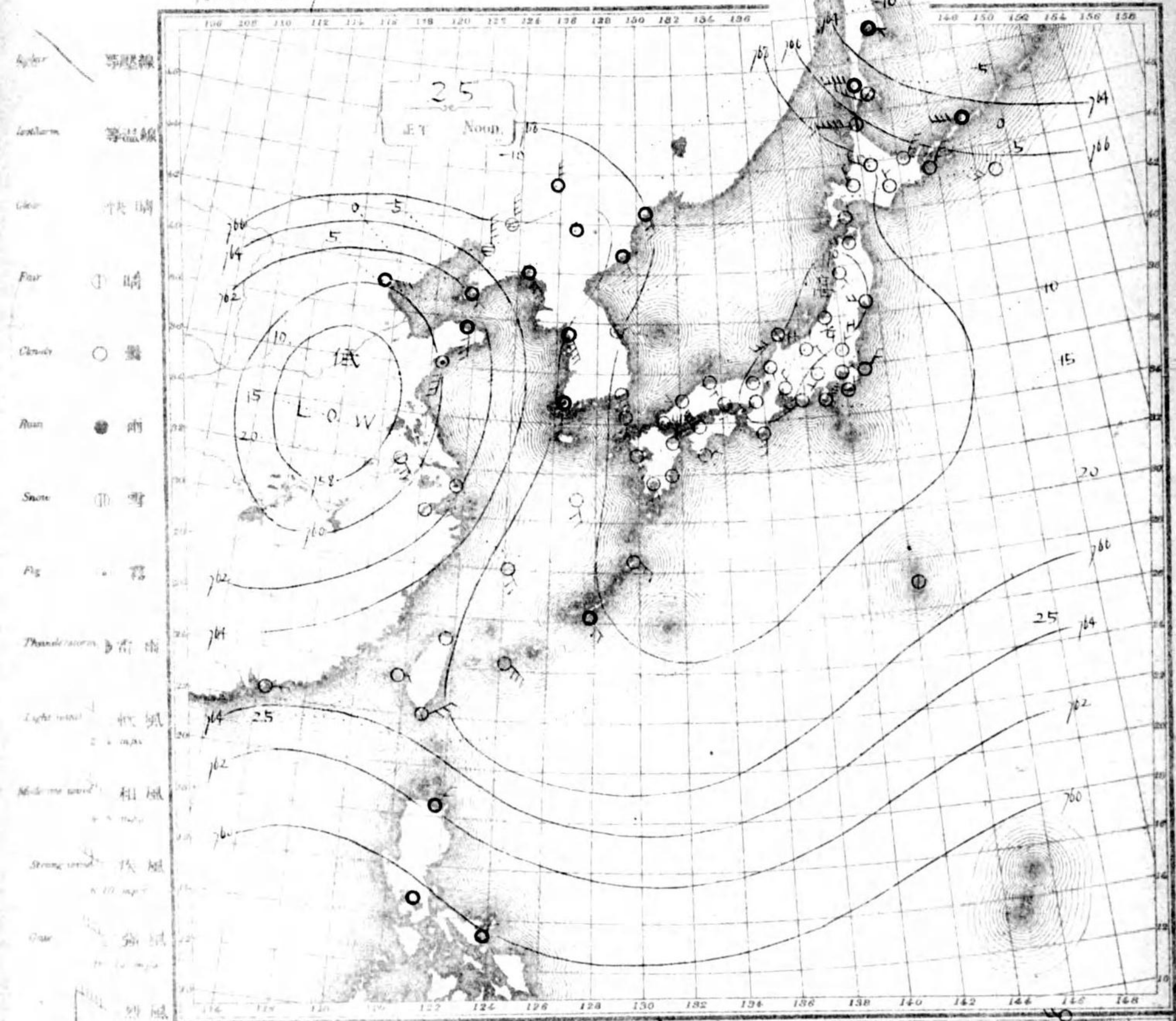


大正七年二月廿五日 東京市神田區三軒町日吉五丁目 東京市神田區三軒町日吉五丁目
 東京市神田區三軒町日吉五丁目 東京市神田區三軒町日吉五丁目
 東京市神田區三軒町日吉五丁目 東京市神田區三軒町日吉五丁目

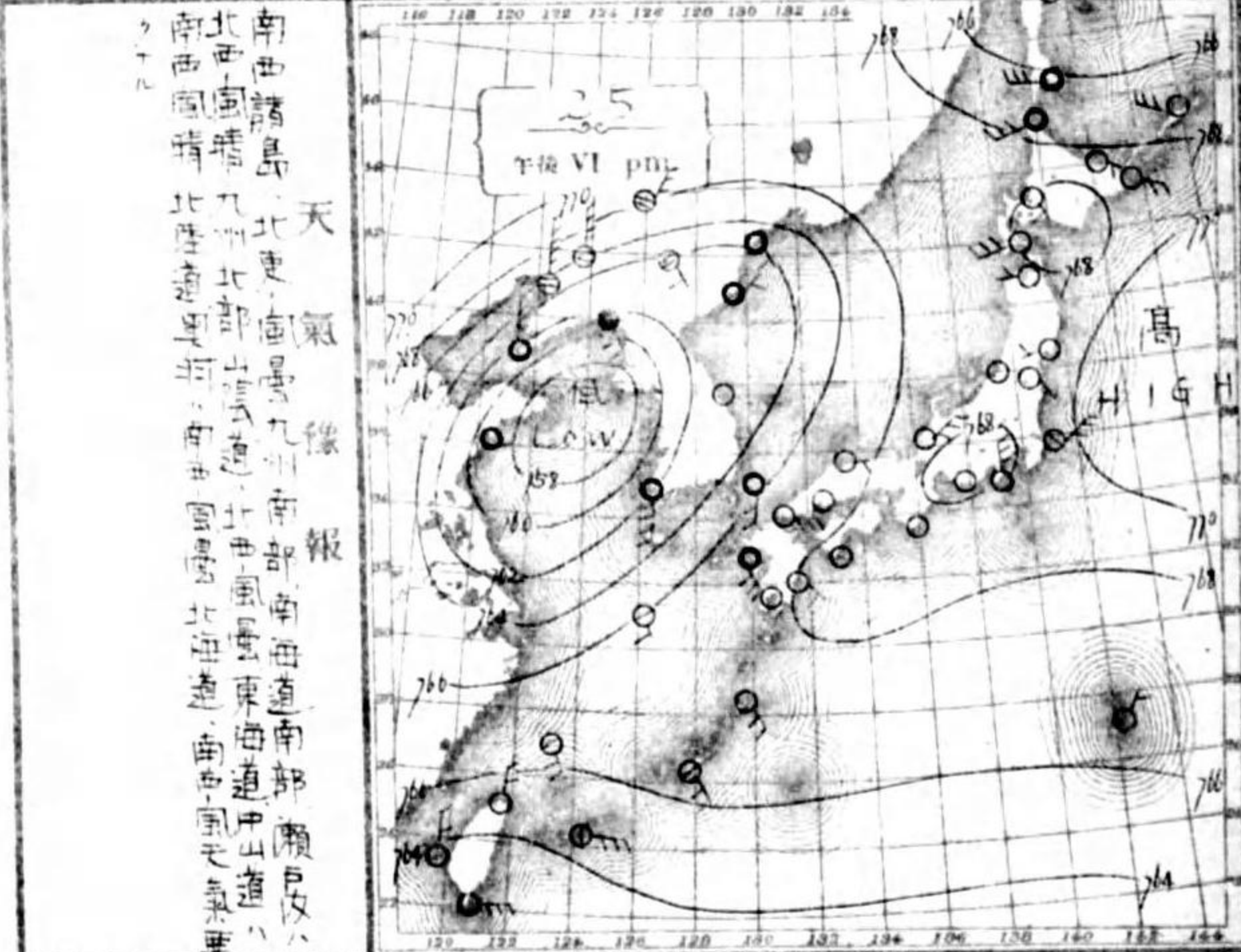
大正七年二月廿五日 東京市神田區三軒町日吉五丁目
 東京市神田區三軒町日吉五丁目 東京市神田區三軒町日吉五丁目
 東京市神田區三軒町日吉五丁目 東京市神田區三軒町日吉五丁目

NO. 16075

大正七年二月

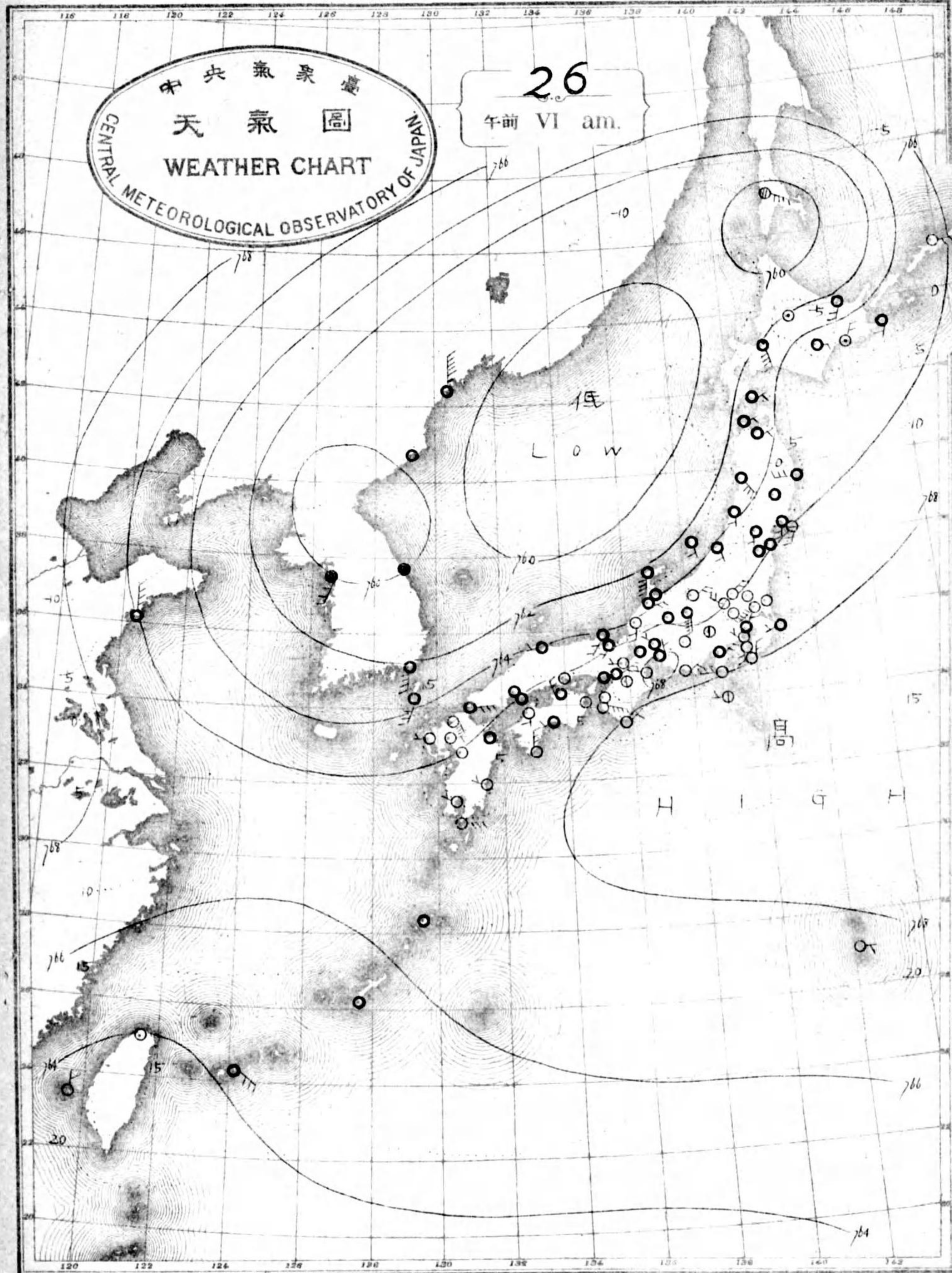


昨日東京可成城... 天気概況
 昨日東京可成城... 天気概況
 昨日東京可成城... 天気概況



大正七年二月二十五日
 中央氣象台
 東京市神田區
 發行所
 電話五七〇六

FEBRUARY 1918



大正七年二月二十五日
 中央氣象台
 東京市神田區
 發行所
 電話五七〇六

終

