

北緯	東經	日本字	ローマ字	関係海圖	関係書誌
Lat.N.	Long.E.	Japanese	Roman Transcription	Chart Related	Sailing direction Related
34-23	133-45	御園ヶ洲	Oso-no-ga-Su	137B, 153	2
34-23	133-46	鹽飽島	Siaku Sima	154, 137B, 153	2
34-23	133-46	本島	Hon Sima	154, 137B, 153	2
34-23	133-48	龜山鼻	Kameyama Hana	137B	2
34-23	133-49	與島	Yo Sima	154, 137B, 100A	2
34-23	133-50	鍋島	Nabe Sima	154, 137B, 100A	2
34-23	133-50	小與島	Koyo Sima	137B, 153, 100A	2
34-23	133-50	鯨石	Kuzira Isi	137B	2
34-23	133-54	乃生埼	Nô Saki	137A, 153	2
34-23	133-55	宮ノ鼻	Miya-no-Hana	137A	2
34-23	133-56	小槌島	Kozuti Sima	137A, 153, 100A	2
34-23	133-56	アツサ岩	Atusa Iwa	137B	2
34-23	133-56	大崎ノ鼻	Ôsaki-no-Hana	137A, B, 153	2
34-23	133-57	紅ノ峯鼻	Beni-no-mine Hana	137A, B	2
34-23	133-59	カマ瀬	Kama Se	137B, 153, 100A	2
34-23	134-5	稲木出シ	Inagi Dasi	137A	2
34-23	134-6	長埼	Naga Saki	137A, 153, 100A	2
34-23	134-7	屋島灣	Yasima Wan	137A, 153, 100A	2
34-23	134-9	遠見山	Tômi Yama	137A, 106, 153	2
34-23	134-9	龍宮山	Ryûgû Yama	137A, 106, 153	2
34-23	134-11	高島	Taka Sima	137A, 106, 100A	2
34-23	134-46	佛埼	Hotoke Saki	131, 106	2
34-23	136-54	バカモ瀬	Bakamo Se	73	1A
34-23	136-54	ウチノハカ瀬	Uti-no-haka Se	73	1A
34-23	136-54	畔蛸	Adako	70, 79	1A
34-23	136-55	菅埼	Suga Saki	70	1A
34-23	139-15	本村泊地	Honmura Hakuti	47, 51, 80	1A
34-23	139-16	本村	Honmura	47, 51, 80	1A
34-23	139-16	丁子山	Tyôzi Yama	47	1A
34-23	139-16	宮塚山	Miyazuka Yama	51	1A
34-23	139-17	羽伏浦	Habusi Ura	51, 80, 61	1A
34-22	125-56	外竝島	Gai-Hei Tô	1267, 341, 303	6B
34-22	125-58	内竝島	Nai-Hei Tô	1267	6B
34-22	126-1	時也島	Siya Tô	1267, 341	6B
34-22	126-1	吾味島	Gomi Tô	1267, 341	6B
34-22	126-50	東港	Tô Kô	340, 303	6A
34-22	126-50	長直路	Tyôtyokuro	340, 303, 302	6A
34-22	126-54	望峯	Bô Hô	340, 1255	6A
34-22	126-54	三門山	Sanmon San	340, 1255	6A
34-22	126-58	長鼓島水道	Tyôkotô Suidô	340, 1255, 304	6A
34-22	127-4	忠島水道	Tyûtô Suidô	1255	6A
34-22	127-6	楫島	Syû Tô	1255	6A
34-22	127-6	小蛇島	Syô-Da Tô	1255	6A
34-22	127-6	大蛇島	Dai-Da Tô	1271, 1255	6A
34-22	127-31	湯根汝島	Tôkonzyo Tô	1254, 304, 302	6A

北緯	東經	日本字	ローマ字	関係海圖	関係書誌
Lat.N.	Long.E.	Japanese	Roman Transcription	Chart Related	Sailing direction Related
34-22	127-31	宕巾礪	Tôkin Rei	1254, 304, 302	6A
34-22	129-14	唐洲埼	Karasu Saki	173, 179, 196	4
34-22	129-17	貝口	Kaiguti	173, 179, 196	4
34-22	129-18	佐志賀	Sasiga	173, 179	4
34-22	129-20	糸瀬	Itose	173	4
34-22	129-21	濃部	Nobu	173, 196, 179	4
34-22	130-50	クヅ瀬	Kuzu Se	115, 136, 100B	1B
34-22	130-52	牧ヶ鼻	Maki-ga-Hana	115, 136, 201	1B
34-22	130-53	三ヶ瀬	San-ga-Se	115, 136, 201	1B
34-22	130-53	一ツ礁	Hitotu Guri	115, 136	1B
34-22	130-54	トーゼガ瀬	Tôze-ga-Se	115	1B
34-22	130-54	折紙鼻	Orikami Hana	115, 136, 201	1B
34-22	130-59	栗野口埼	Awanokuti Saki	115	1B
34-22	131-1	笹島	Sasa Sima	115	1B
34-22	131-11	妙見山	Myôken Yama	134, 136, 149	1B
34-22	131-11	正明市	Syômyôiti	134, 136, 149	1B
34-22	131-14	三隅川	Misumi Kawa	134, 136, 149	1B
34-22	132-22	五日市町	Itukaii Mati	142, 100B	2
34-22	132-22	海老山ノ鼻	Ebiyama-no-Hana	142	2
34-22	132-24	井口	Iguti	142, 100B	2
34-22	132-27	元安川	Motoyasu Kawa	142, 100B	2
34-22	132-27	本川	Hon Kawa	142	2
34-22	132-28	京橋川	Kyôbasi Kawa	125, 142	2
34-22	132-28	宇品町	Uzina Mati	125, 142, 100B	2
34-22	133-4	畑山	Hata Yama	103	2
34-22	133-6	カンコーノ瀬	Kankô-no-Se	103, 114	2
34-22	133-6	小佐木島	Kosagi Sima	103	2
34-22	133-7	宿禰島	Sukune Sima	114, 104	2
34-22	133-8	ハカン島	Hakan Sima	114, 103	2
34-22	133-8	細大洲	Hoso-Ô Su	114, 103, 153	2
34-22	133-9	オソゴエダシ	Osogoe Dasi	114, 103	2
34-22	133-9	長太夫礁	Tyôdayû Syô	114, 103	2
34-22	133-9	細島	Hoso Sima	114, 103, 153	2
34-22	133-9	細頭	Hosokasira	114, 103	2
34-22	133-10	天狗山	Tengu Yama	114, 103	2
34-22	133-10	四十島	Sizyû Sima	103	2
34-22	133-11	布刈瀬戸	Mekari Seto	114, 103	2
34-22	133-11	布刈岩	Mekari Iwa	114, 103	2
34-22	133-11	大濱埼	Ôhama Saki	103, 153	2
34-22	133-11	布刈鼻	Mekari Hana	114, 103	2
34-22	133-12	龍王山	Ryûô San	114, 103, 153	2
34-22	133-12	小高見山	Ko-Takami Yama	114, 103	2
34-22	133-13	高見山	Takami Yama	114, 103, 153	2
34-22	133-14	似骨ノ礁	Nibone-no-Syô	114	2
34-22	133-14	沖ノタカソフ	Oki-no-Taka Sowa	114	2

北緯 Lat.N.	東經 Long.E.	日本字 Japanese	ローマ字 Roman Transcription	關係海圖 Chart Related	關係書誌 Sailing direction Related
34-22	133-14	タカソワ	Taka Sowa	114	2
34-22	133-14	白石	Sira Isi	103	2
34-22	133-15	加島	Ka Sima	114,153,100A,B	2
34-22	133-16	泊浦	Tomari Ura	153	2
34-22	133-19	田島	Ta Sima	103, 153, 100A	2
34-22	133-21	阿武音瀬戸	Abune Seto	153, 100A,B	2
34-22	133-22	油礁	Abura Syô	153, 100A	2
34-22	133-23	津輕島	Tugaru Sima	153	2
34-22	133-23	玉津島	Tamatu Sima	153	2
34-22	133-26	鴻石	Kô-no-Isi	153, 100A,B	2
34-22	133-27	城出シ礁	Siro-dasi Syô	153, 100A,B	2
34-22	133-28	袴島	Hakama Sima	153, 100A,B	2
34-22	133-34	野島鼻	Nozima Hana	137B, 153	2
34-22	133-35	岩坪	Iwatubo	137B	2
34-22	133-35	小島	Ko Sima	137B	2
34-22	133-35	白石	Sira Isi	137B	2
34-22	133-36	鍋蓋島	Nabebuta Sima	137B	2
34-22	133-41	カレイ埼	Karei Saki	137B	2
34-22	133-42	ドンドロ山	Dondoro Yama	137B, 153	2
34-22	133-43	江ノ浦	E-no-Ura	137B, 153	2
34-22	133-46	カブラ埼	Kabura Saki	137B	2
34-22	133-46	黒鼻ノ磯	Kurohana-no-Iso	137B	2
34-22	133-46	鹽飽瀬戸	Siaku Seto	137B, 153	2
34-22	133-47	牛島	Usi Sima	137B, 153	2
34-22	133-48	イノサキノツガイ	Inosaki-no-Tugai	137B	2
34-22	133-50	上二面島	Kami-Hutaomote Sima	137B, 153	2
34-22	133-50	三ツ子島	Mitugo Sima	137B, 153	2
34-22	133-50	ウシノガノ瀬	Usinga-no-Se	137B	2
34-22	133-51	ヒジリ岩	Hiziri Iwa	137B	2
34-22	133-51	小瀬居島	Kosei Sima	137B, 153	2
34-22	133-52	洲ノ鼻	Su-no-Hana	137B	2
34-22	133-59	神在鼻	Zinzai Hana	137A, 153	2
34-22	134-6	屋島	Ya Sima	137A, 153	2
34-22	134-9	五剣山	Goken San	137A, 100A	2
34-22	134-11	志度灣	Sido Wan	137A, 153	2
34-22	134-13	大串埼	Ôkusi Saki	137A, 103, 153	2
34-22	134-14	イカナゴ瀬	Ikanago Se	137A, 103	2
34-22	136-41	龍仙山	Ryûsen San	78, 70	1A
34-22	136-53	渡鹿野島	Watakanô Sima	73, 78, 1052	1A
34-22	136-53	宮ノ鼻	Miya-no-Hana	73	1A
34-22	136-53	大瀬	Ô Se	73	1A
34-22	136-53	コノモ瀬	Konomo Se	73	1A
34-22	136-54	的矢港	Matoya Kô	73, 1052, 93	1A
34-22	136-54	彌右衛門出シ	Yaemon Dasi	73	1A
34-22	136-54	中瀬	Naka Se	73, 1052	1A

北緯 Lat.N.	東經 Long.E.	日本字 Japanese	ローマ字 Roman Transcription	關係海圖 Chart Related	關係書誌 Sailing direction Related
34-22	136-54	安乘	Anori	73, 78, 70	1A
34-22	139-14	大和田鼻	Ôwada Hana	51	1A
34-22	139-14	地内島	Zinai Sima	51	1A
34-22	139-15	鶴ノ根	U-no-Ne	47	1A
34-22	139-15	鳥ヶ島	Tori-ga-Sima	47	1A
34-22	139-16	新島	Nii Sima	51, 80, 81	1A
34-21	125-54	斗量嶼	Toryô Syo	341, 303	6B
34-21	125-54	老仰嶼	Rôgyô Syo	341, 303	6B
34-21	125-56	濟島	Sai Tô	341	6B
34-21	125-57	訥玉島	Nôgyoku Tô	1267, 341, 303	6B
34-21	125-59	足島	Soku Tô	1267, 341	6B
34-21	125-59	流金島	Ryûkin Tô	1267, 341	6B
34-21	126-1	玉島	Gyoku Tô	341, 303	6B
34-21	126-7	長竹島	Tyôtiku Tô	1267, 341, 303	6B
34-21	126-8	新島	Sin Tô	1267, 341	6B
34-21	126-8	白毛島	Hakumô Tô	1267, 341	6B
34-21	126-13	竹島	Tiku Tô	341	6B
34-21	126-29	於爾鎮港	Orantin Kô	340	6B
34-21	126-42	莞島港	Kan Tô	340, 303, 302	6A
34-21	126-45	西港	Sei Kô	340	6A
34-21	126-46	姉島	Si Tô	340	6A
34-21	126-48	雉島	Ti Tô	340	6A
34-21	126-49	雉洲	Ti Syû	340	6A
34-21	126-49	丸洲	Gan Syû	340	6A
34-21	127-1	生日水道	Seizitu Suidô	1255	6A
34-21	127-3	平日島	Hei-niti Tô	1255, 303, 302	6A
34-21	127-6	沙島	Sa Tô	1271, 1255	6A
34-21	129-13	大口	Ôguti	173, 179	4
34-21	129-14	牛島	Usi Sima	173	4
34-21	129-19	貝鮒	Kaihuna	173, 179, 196	4
34-21	129-19	鯨嶼	Saga	173	4
34-21	129-20	濃部港	Nobu Kô	173, 304	4
34-21	129-24	沖島	Oki-no-Sima	173	4
34-21	130-51	夢埼	Yume Saki	115, 201, 136	1B
34-21	130-51	尾山	Oyama	115, 201, 136	1B
34-21	130-52	角島	Tuno Sima	115, 201, 136	1B
34-21	130-53	鳩島	Hato Sima	115, 201, 136	1B
34-21	130-54	附野	Tukuno	115, 136	1B
34-21	130-55	阿川浦	Agawa Ura	115, 136	1B
34-21	132-20	二十日市	Hatukaiti	142, 100B	2
34-21	132-27	沖ノ磯	Oki-no-Iso	125, 142	2
34-21	132-28	宇品島	Uzina Sima	125, 142	2
34-21	132-28	宇品港	Uzina Kô	125, 142, 100B	2
34-21	132-28	廣島港	Hirosima Kô	125, 142, 100B	2
34-21	132-30	海田灣	Kaita Wan	142, 100B	2

北緯	東經	日本字	ローマ字	關係海圖	關係書誌
Lat.N.	Long.E.	Japanese	Roman Transcription	Chart Related	Sailing direction Related
34-21	133-0	中ノ藻洲	Naka-no-mo Su	103	2
34-21	133-3	宇和島	Uwazima	103, 153, 100A	2
34-21	133-5	三原瀬戸	Mihara Seto	103, 153	2
34-21	133-7	狗山	Inu Yama	103, 153	2
34-21	133-7	寺山	Tera Yama	114, 103	2
34-21	133-8	西藻	Nisimo	114, 103	2
34-21	133-9	馬神山	Umagami Yama	114, 103	2
34-21	133-9	小細島	Koboso Sima	114, 103, 153	2
34-21	133-10	白瀧山	Sirataki Yama	114, 103, 153	2
34-21	133-11	大濱	Ôhama	114, 103, 153	2
34-21	133-11	八重子島	Yaeko Sima	103	2
34-21	133-11	松井出シ	Matui Dasi	114, 103	2
34-21	133-11	犬ノ鼻	Inu-no-Hana	114, 103	2
34-21	133-11	笹島	Sasa Sima	114, 103, 153	2
34-21	133-12	長礁鼻	Nagasowa Hana	114, 103	2
34-21	133-12	赤根	Aka Ne	114, 103	2
34-21	133-13	立花ノ洲	Tatibana-no-Su	114, 103	2
34-21	133-13	觀音鼻	Kannon Hana	114, 103, 153	2
34-21	133-14	森ノ瀬ノ洲	Mori-no-se-no-Su	114, 103, 153	2
34-21	133-17	横島	Yoko Sima	153	2
34-21	133-26	鍛冶屋島	Kaziya Sima	153	2
34-21	133-26	走島	Hasiri Sima	153, 100A,B	2
34-21	133-27	金山鼻	Kanayama Hana	153, 100A,B	2
34-21	133-32	小飛島	Ko-Tobi Sima	137B, 153, 100A	2
34-21	133-33	大ゾアイ	Ô Zoai	137B	2
34-21	133-33	一本石	Ippon Isi	137B	2
34-21	133-33	問島	Toi Sima	137B	2
34-21	133-34	女夫岩	Meoto Iwa	137B	2
34-21	133-35	大鼻	Ô Hana	137B	2
34-21	133-35	本浦	Hon Ura	137B	2
34-21	133-35	矢崎	Ya Saki	137B	2
34-21	133-35	眞鍋島	Manabe Sima	137B, 153, 100A	2
34-21	133-36	去濱鼻	Kyohama Hana	137B	2
34-21	133-38	佐柳島	Sanagi Sima	137B, 153, 100A	2
34-21	133-40	瓦洲	Kawara Su	137B, 153, 100A	2
34-21	133-42	ハヤ崎	Haya Saki	137B	2
34-21	133-43	エンド鼻	Endo Hana	137B	2
34-21	133-43	波節岩	Habusi Iwa	137B, 100A,B	2
34-21	133-45	沖ノ洲	Oki-no-Su	137B, 153, 100A	2
34-21	133-50	沙彌島	Syami Sima	137B, 153, 100A	2
34-21	133-50	沙彌ノ瀬	Syami-no-Se	137B	2
34-21	133-51	パンノ洲	Ban-no-Su	137B, 153	2
34-21	133-51	瀬居島	Sei Sima	137B, 153, 100A	2
34-21	134-0	香西港	Kôzai Kô	137A, 100A	2
34-21	134-3	高松港	Takamatu Kô	154, 137A,B	2

北緯	東經	日本字	ローマ字	關係海圖	關係書誌
Lat.N.	Long.E.	Japanese	Roman Transcription	Chart Related	Sailing direction Related
34-21	134-11	小串崎	Kokusi Saki	137A, 103	2
34-21	134-11	猿子島	Saruko Sima	137A	2
34-21	134-12	鴨部川	Kabe Kawa	137A, 153	2
34-21	134-12	長濱浦	Nagahama Ura	137A	2
34-21	134-13	苦張	Tomabari	137A, 106, 153	2
34-21	134-14	小田灣	Oda Wan	137A, 106, 153	2
34-21	134-15	馬ノ齒鼻	Uma-no-ha Hana	137A	2
34-21	134-50	千光寺山	Senkôzi Yama	106, 100A	2
34-21	134-54	洲本町	Sumoto Mati	106, 100A	2
34-21	134-55	洲本港	Sumoto Kô	106, 100A	2
34-21	136-39	内瀬	Nai Se	78, 70	1A
34-21	136-42	五箇所町	Gokasyo Mati	78, 70	1A
34-21	136-53	渡鹿野	Watakano	73, 78, 1052	1A
34-21	136-55	安乘崎	Anori Saki	73, 78, 1052, 70	1A
34-21	139-15	鼻戸崎	Hanato Saki	51, 80	1A
34-21	139-16	大峯	Ô Mine	51, 80	1A
34-20	125-38	毎勿水道	Maikotu Suidô	303	6B
34-20	125-59	周島	Syû Tô	1267, 341	6B
34-20	125-59	山子嶼	Sansi Syo	1267, 341	6B
34-20	126-0	項島	Kô Tô	1267, 341	6B
34-20	126-0	滿嶼	Man Syo	1267, 341	6B
34-20	126-0	松島	Syô Tô	1267, 341	6B
34-20	126-0	嶼尾里	Syobiri	1267	6B
34-20	126-0	敦臺山	Tondai San	1267, 341	6B
34-20	126-2	小達山	Syôtatu San	1267	6B
34-20	126-2	上鳥島	Zyô-Tyô Tô	1267, 341, 303	6B
34-20	126-3	孟城里	Môzyôri	1267, 341	6B
34-20	126-3	項島	Kô Tô	1267	6B
34-20	126-3	廣玊嶺	Kôhan Rei	1267, 341	6B
34-20	126-3	停舟浦	Teisyû Ho	1267, 341	6B
34-20	126-6	長竹水道	Tyôtiku Suidô	1267, 341, 303	6B
34-20	126-8	吉馬島	Kituma Tô	1267, 341	6B
34-20	126-9	所鑄嶼	Syotô Syo	341	6B
34-20	126-9	獅子島	Sisi Tô	341	6B
34-20	126-18	小狗子島	Syôkusi Tô	341	6B
34-20	126-39	鐵岩角	Tetugan Kaku	340	6A
34-20	126-48	象山	Syô San	340, 303	6A
34-20	126-50	新智島	Sinti Tô	340, 303, 302	6A
34-20	126-55	穴島	Ketu Tô	340	6A
34-20	126-55	穿孔島	Senkô Tô	340	6A
34-20	127-22	池馬島	Tima Tô	1255, 303, 304	6A
34-20	129-3	西水道	Nisi Suidô	179	4
34-20	129-13	千波瀬	Senba Se	173	4
34-20	129-13	郷崎	Gô Saki	173, 179, 304	4
34-20	129-14	沖ノカラカシ	Oki-no-Karakasi	173	4

北緯	東經	日本字	ロ - マ 字	關係海圖	關係書誌
Lat.N.	Long.E.	Japanese	Roman Transcription	Chart Related	Sailing direction Related
34-20	129-15	淺海灣	Aso Wan	173, 179, 196	4
34-20	129-15	カラカシ	Karakasi	173	4
34-20	129-16	芋 埼	Imo Saki	173	4
34-20	129-16	島山島	Simayama Sima	173	4
34-20	129-18	單 埼	Tan Saki	173	4
34-20	129-20	對 馬	Tusima	179, 196, 304	4
34-20	129-21	大 山	Ôyama	173	4
34-20	130-51	通瀬埼	Tôrise Saki	115, 201, 179	1B
34-20	130-52	時化曾根	Sike Sone	115	1B
34-20	130-53	二子島	Hutago Sima	201, 136	1B
34-20	132-19	阿 品	Azina	142	2
34-20	132-19	地御前	Zi-no-Gozen	142, 100B	2
34-20	132-24	津久根島	Tukune Sima	142, 100B	2
34-20	132-29	金輪島	Kanô Sima	142, 100B	2
34-20	132-30	横 濱	Yokohama	125, 142, 100B	2
34-20	132-55	竹原町	Takehara Mati	163, 103, 100A, B	2
34-20	132-55	明 神	Myôzin	163, 103	2
34-20	132-55	本 川	Hon Kawa	103	2
34-20	132-55	竹原港	Takehara Kô	163, 103, 100A	2
34-20	132-57	濱田ノ鼻	Hamada-no-Hana	103	2
34-20	132-58	棚林島	Tanahayasi Sima	163, 103	2
34-20	132-59	猿ヶ鼻	Saru-ga-Hana	103	2
34-20	133-0	冠 埼	Kamuri Saki	103, 163, 100A	2
34-20	133-0	忠海町	Tada-no-umi Mati	103, 100B	2
34-20	133-0	忠海灣	Tada-no-umi Wan	103, 100A	2
34-20	133-2	能地堆	Nôzi Tai	103, 153	2
34-20	133-2	幸崎町	Saizaki Mati	103, 153, 100A	2
34-20	133-4	有龍島	Uryû Sima	103	2
34-20	133-4	上高瀬	Kami-Taka Se	103	2
34-20	133-4	下高瀬	Simo-Taka Se	103	2
34-20	133-4	ガラモ石	Garamo Isi	103	2
34-20	133-5	青木瀬戸	Aogi Seto	103	2
34-20	133-5	デフノ鼻	Dehu-no-Hana	114, 103, 153	2
34-20	133-5	押寄鼻	Osiyose Hana	114, 103, 153	2
34-20	133-5	青木鼻	Aogi Hana	103	2
34-20	133-6	寅丸礁	Toramaru Syô	114, 103	2
34-20	133-6	布袋岩鼻	Hotei-iwa Hana	103	2
34-20	133-7	佐木島	Sagi Sima	114, 103, 153	2
34-20	133-7	焼 山	Yake Yama	114, 103	2
34-20	133-7	大平山	Ôhira Yama	103	2
34-20	133-9	重 井	Sige-i	114, 103, 153	2
34-20	133-9	龍王山	Ryûô San	114, 103, 153	2
34-20	133-12	外梶埼	Sotokazi Saki	114, 103, 153	2
34-20	133-16	ウスゾワ	Usu Zowa	103	2
34-20	133-16	當木島	Ategi Sima	114, 103, 100A	2

北緯	東經	日本字	ロ - マ 字	關係海圖	關係書誌
Lat.N.	Long.E.	Japanese	Roman Transcription	Chart Related	Sailing direction Related
34-20	133-16	ナカモデソワ	Nakamozi Sowa	103	2
34-20	133-30	大飛島	Ôtobi Sima	137B, 153, 100A	2
34-20	133-31	土生島	Habu Sima	137A, 153, 100A	2
34-20	133-32	三崎出シ	Misaki Dasi	137B, 153, 100A	2
34-20	133-38	金剛鼻	Kôngô Hana	137B	2
34-20	133-38	高戸山	Takato Yama	137B, 153	2
34-20	133-39	小 島	Ko Sima	137B, 153, 100A	2
34-20	133-44	小島出シ瀬	Kozima-dasi Se	137B, 153, 100A	2
34-20	133-51	坂出港	Sakaide Kô	137B	2
34-20	133-54	雄 山	On Yama	137B	2
34-20	134-3	高松市	Takamatu Si	154, 137A, 153	2
34-20	134-11	志度港	Sido Kô	137A	2
34-20	134-11	志度浦	Sido Ura	137A, 153, 100A	2
34-20	134-13	長 濱	Nagahama	137A, 153, 100A	2
34-20	134-14	小 田	Oda	137A, 106, 153	2
34-20	134-16	バク岩	Baku Iwa	137A	2
34-20	134-16	虎ヶ鼻	Tora-ga-Hana	137A, 106	2
34-20	134-42	雁來埼	Kariko Saki	106, 100A	2
34-20	134-44	湊 港	Minato Kô	100A	2
34-20	134-44	三原川	Mihara Kawa	106, 100A	2
34-20	134-44	湊	Minato	106, 100A	2
34-20	134-50	淡路島	Awazi Sima	131, 106, 100A	2
34-20	136-40	内瀬浦	Naize Ura	78	1A
34-20	136-41	海人埼	Ama Saki	78	1A
34-20	136-41	船越浦	Hunakosi Ura	78	1A
34-20	136-42	ツブリコ	Tuburiko	78	1A
34-20	136-42	ヨキノ瀬	Yoki-no Se	78	1A
34-20	136-42	獅子島	Sisi Sima	78	1A
34-20	138-20	金洲ノ瀬	Kanesu-no-Se	61	1A
34-20	139-13	長堀鼻	Tyôbori Hana	51, 80	1A
34-20	139-13	大 浦	Ô Ura	51, 80	1A
34-20	139-13	小 濱	Kohama	51	1A
34-20	139-16	丹後山	Tango Yama	51, 80	1A
34-20	139-17	神渡鼻	Kando Hana	51, 80	1A
34-20	139-17	早 島	Haya Sima	51, 61, 81	1A
34-19	125-15	邊 嶼	Hen Syo	303	6B
34-19	125-54	小陽間嶼	Syô-Yôkan Syo	341, 303	6B
34-19	125-57	食裸島	Syokura Tô	341	6B
34-19	125-58	進木島	Sinmoku Tô	1267, 341	6B
34-19	125-59	觀沙島	Kansa Tô	1267, 341, 303	6B
34-19	126-0	鷄 島	Kei Tô	1267, 341	6B
34-19	126-1	羅拜島	Rahai Tô	1267, 341	6B
34-19	126-2	群岩島	Gungan Tô	1267, 341	6B
34-19	126-2	鳥島水道	Tyôtô Suidô	1267, 341	6B
34-19	126-2	虫 島	Tyû Tô	1267	6B

北緯	東經	日 本 字	ロ - マ 字	關係海圖	關係書誌
Lat N.	Long.E.	Japanese	Roman Transcription	Chart Related	Sailing direction Related
34-19	126-3	小鳳山	Syô-Hô San	1267	6B
34-19	126-3	鯨 嶼	Gei Syo	1267	6B
34-19	126-4	堂 端	Dô Tan	1267, 341	6B
34-19	126-5	馬里端	Bari Tan	1267	6B
34-19	126-8	閑間嶼	Kankan Syo	341	6B
34-19	126-10	佛務島	Butumu Tô	341	6B
34-19	126-18	狗子島	Kusi Tô	341, 303	6B
34-19	126-37	浪岩角	Rôgan Kaku	331, 340	6A
34-19	126-37	鷄 島	Kei Tô	331, 340	6A
34-19	126-46	珠 島	Syu Tô	340	6A
34-19	126-59	生日山	Seizitu San	1255	6A
34-19	126-59	生日島	Seizitu Tô	1255, 303	6A
34-19	127-6	多浪島	Tarô Tô	1255, 303, 304	6A
34-19	127-7	小群島	Syô Guntô	1255, 303, 304	6A
34-19	127-8	加馬島	Kaba Tô	1255, 304	6A
34-19	127-8	釜 島	Hu Tô	1255, 303, 304	6A
34-19	127-15	重結島	Zyûketu Tô	1255, 303	6A
34-19	127-19	舞鶴島	Bukaku Tô	1255, 303, 304	6A
34-19	129-13	尾 崎	Ozaki	173, 304	4
34-19	129-14	中曾根	Naka Sone	173	4
34-19	129-15	尾崎灣	Ozaki Wan	173, 179	4
34-19	129-15	馬肥島	Maha Sima	173	4
34-19	129-23	三浦灣	Miura Wan	173, 196	4
34-19	129-24	黑 島	Kuro Sima	173, 179, 196	4
34-19	129-25	黑島崎	Kurosima Saki	173	4
34-19	130-53	女 石	Meisi	115	1B
34-19	130-53	要 岩	Kaname Iwa	115	1B
34-19	130-53	平 瀬	Hira Se	115	1B
34-19	130-54	肥 中	Hizyû	115, 136, 179	1B
34-19	130-54	特 牛	Kottoi	115, 136, 100B	1B
34-19	132-20	聖 崎	Hiziri Saki	142	2
34-19	132-25	小カクマ島	Ko-Kakuma Sima	142	2
34-19	132-25	大カクマ島	Ô-Kakuma Sima	142	2
34-19	132-26	安藝小富士	Aki-Ko Huzi	142	2
34-19	132-26	似ノ島	Ni-no-Sima	142, 100B	2
34-19	132-27	大筏鼻	Ôikada Hana	125, 142	2
34-19	132-28	峠 島	Tôge Sima	125, 142, 100B	2
34-19	132-49	三津町	Mitu Mati	163, 100B	2
34-19	132-54	柳ノ瀬戸	Yanagi-no-Seto	103, 163, 100A	2
34-19	132-55	三ツ石	Mitu Isi	103, 163	2
34-19	132-55	的場ノ鼻	Matoba-no-Hana	103, 163	2
34-19	132-56	藻手礁	Mote Syô	103, 163	2
34-19	132-56	源氏ヶ鼻	Genzi-ga-Hana	103, 163	2
34-19	132-56	フーデーノ石	Dôdô-no-Isi	103, 163	2
34-19	132-57	阿波島	Aba Sima	103, 163, 100B	2

北緯	東經	日 本 字	ロ - マ 字	關係海圖	關係書誌
Lat.N.	Long.E.	Japanese	Roman Transcription	Chart Related	Sailing direction Related
34-19	132-57	沖ノ洲	Oki-no-Su	163, 103	2
34-19	132-59	小久野島	Ko-Kuno Sima	103	2
34-19	132-59	彌左衛門崎	Yazaemon Saki	103	2
34-19	133-0	大久野島	Ô-Kuno Sima	103, 100A	2
34-19	133-0	布刈ノ洲	Mekari-no-Su	103	2
34-19	133-4	大谷磯	Ôtani Iso	103	2
34-19	133-5	高根島	Takane Sima	114, 103, 153	2
34-19	133-5	瀬戸田町	Setoda Mati	103, 153, 100A	2
34-19	133-10	因 島	In-no-Sima	114, 103, 100A	2
34-19	133-11	奥 山	Oku Yama	103, 153	2
34-19	133-13	白瀧鼻	Sirataki Hana	103	2
34-19	133-28	宇治島	Uzi Sima	153, 100A	2
34-19	133-41	高見島	Takami Sima	137B, 153, 100A	2
34-19	133-41	神宮ノ森	Zingû-no-Mori	137B, 153	2
34-19	133-43	沖ノ中瀬	Oki-no-Naka Se	137B, 153	2
34-19	133-48	上眞島	Kami-Ma Sima	137B, 153, 100A	2
34-19	133-50	蛸崎山	Takosaki Yama	137B, 153	2
34-19	133-50	蛸 崎	Tako Saki	137B	2
34-19	133-50	平 山	Hira Yama	137B	2
34-19	133-51	坂出町	Sakaide Mati	137B, 153, 100A	2
34-19	134-11	志度町	Sido Mati	137A, 106, 100A	2
34-19	134-15	虎ヶ峯	Tora-ga-Mine	106, 153, 100A	2
34-19	134-16	猿子島	Saruko Sima	137A	2
34-19	134-17	鷹 島	Taka Sima	137A, 106	2
34-19	134-17	沖ノソワイ	Oki-no-Sowai	137A	2
34-19	134-43	太平山	Taihei San	106	2
34-19	135-8	谷 川	Tagawa	106, 100A	2
34-19	136-40	迫 間	Hazama	78, 76, 70	1A
34-19	136-40	淺間森	Asama Mori	78	1A
34-19	136-41	五箇所港	Gokasyo Kô	78	1A
34-19	136-41	間鼻島	Mabana Sima	78	1A
34-19	136-42	間鼻瀬	Mabana Se	78	1A
34-19	136-55	油 瀬	Abura Se	78, 1052, 70	1A
34-19	139-12	海驢立鼻	Asikatati Hana	80	1A
34-19	139-12	鯛房岩	Taibusa Iwa	51	1A
34-19	139-13	式根島	Sikine Sima	80	1A
34-19	139-13	ヂナタ崎	Zinata Saki	51	1A
34-18	125-54	陽間嶼	Yôkan Syo	341, 303	6B
34-18	125-57	惣木島	Karumoku Tô	341	6B
34-18	125-57	葛 島	Katu Tô	341	6B
34-18	125-58	北 島	Hoku Tô	1267, 341	6B
34-18	125-59	小馬島	Syô-Ba Tô	1267, 341, 303	6B
34-18	126-0	鳥 島	Tyô Tô	1267, 341	6B
34-18	126-1	物秋端	Butusyû Tan	1267	6B
34-18	126-1	小羅拜島	Syô-Rahai Tô	1267	6B

北緯	東經	日本字	ローマ字	關係海圖	關係書誌
Lat.N.	Long.E.	Japanese	Roman Transcription	Chart Related	Sailing direction Related
34-18	126-1	山幕端	Sanmaku Tan	1267	6B
34-18	126-1	細木端	Saimoku Tan	1267	6B
34-18	126-2	坤土里	Kontori	1267, 341	6B
34-18	126-4	神劍山	Sinken San	1267, 341	6B
34-18	126-4	下鳥島	Ka-Tyô Tô	1267, 341, 303	6B
34-18	126-5	寒衣山	Kan-i San	1267, 341	6B
34-18	126-6	黒嶼	Koku Syo	1267, 341	6B
34-18	126-31	望峙山	Bôzi San	331, 340, 341	6B
34-18	126-34	白日港	Hakuzitu Kô	331, 340, 303	6A
34-18	126-35	白日堆	Hakuzitu Tai	331, 341, 340	6A
34-18	126-35	白日島	Hakuzitu Tô	331, 341, 340	6A
34-18	126-41	停住山	Teizyû San	340, 304	6A
34-18	126-50	達海島	Tatukai Tô	340	6A
34-18	127-8	攝島	Setu Tô	1255, 304	6A
34-18	127-12	東岩島	Tôgan Tô	1255, 303, 304	6A
34-18	127-16	痒島	Yô Tô	1255, 303, 304	6A
34-18	127-18	僧冠島	Sôkan Tô	1255, 304	6A
34-18	127-23	小巨文島	Syô-Kyobun Tô	1255, 304	6A
34-18	129-17	城山	Zyô Yama	173	4
34-18	129-18	竹敷	Takesiki	173, 179, 196	4
34-18	129-19	竹敷港	Takesiki Kô	173, 179, 196	4
34-18	129-21	久須保瀬戸	Kusubo Seto	173	4
34-18	129-24	折瀬鼻	Orise Hana	173, 139	4
34-18	130-52	鼠島	Nezumi Sima	115, 136, 201	1B
34-18	132-18	早時鼻	Sôtoki Hana	113	2
34-18	132-18	龜石	Kame Isi	113	2
34-18	132-18	大黒鼻	Daikoku Hana	113, 142	2
34-18	132-18	鞍懸礁	Kurakake Syô	113, 142	2
34-18	132-20	巖島町	Itokusima Mati	142, 100B	2
34-18	132-21	小那沙美島	Ko-Nasami Sima	142, 100B	2
34-18	132-25	地獄鼻	Zigoku Hana	142	2
34-18	132-27	大須瀬戸	Ôzu Seto	142, 100B	2
34-18	132-27	ドーゲン石	Dôgen Isi	142	2
34-18	132-27	彌山出シ	Misen Dasi	142	2
34-18	132-29	屋形石	Yakata Isi	142	2
34-18	132-31	小屋浦	Koya Ura	142	2
34-18	132-31	小屋	Koya	142	2
34-18	132-31	天狗城山	Tenguzyô Yama	142	2
34-18	132-49	龍王島	Ryûô Sima	163	2
34-18	132-49	三津灣	Mitu Wan	163, 100B	2
34-18	132-53	太郎ヶ鼻	Tarô-ga-Hana	163	2
34-18	132-53	碓島	Ikari Sima	163	2
34-18	132-54	契島	Tigiri Sima	103, 163	2
34-18	132-57	左組ノ石	Sagumi-no-Isi	103, 163	2
34-18	132-57	白馬岬	Sirouma Misaki	103, 163	2

北緯	東經	日本字	ローマ字	關係海圖	關係書誌
Lat.N.	Long.E.	Japanese	Roman Transcription	Chart Related	Sailing direction Related
34-18	132-57	唐島	Kara Sima	103, 163	2
34-18	132-59	松島	Matu Sima	103, 163, 100A	2
34-18	132-59	郷堀鼻	Gôbori Hana	103	2
34-18	133-0	淨泉寺鼻	Zyôsenzi Hana	103	2
34-18	133-10	龜島	Kame Sima	103	2
34-18	133-12	三庄灣	Mitu-no-syô Wan	103	2
34-18	133-13	御ヶ埼	Mi-ga-Saki	103, 153	2
34-18	133-17	百貫島	Hyakkan Sima	103, 153, 100B	2
34-18	133-31	ネヅラ岩	Nezura Iwa	137B	2
34-18	133-32	六島	Mu Sima	137B, 153, 100A	2
34-18	133-33	大鳥鼻	Ôtori Hana	137B	2
34-18	133-37	二面島	Huta-Omote Sima	135B, 153, 100A	2
34-18	133-41	高須岬	Takasu Misaki	137B, 153	2
34-18	133-42	高見前瀬	Takami-Mae Se	137B	2
34-18	133-45	七百瀬	Sitihyaku Se	137B	2
34-18	133-46	下眞島	Simo-Ma Sima	137B	2
34-18	133-48	丸龜市	Marugame Si	137B, 153, 100A	2
34-18	133-48	土器川	Doki Kawa	137B, 153	2
34-18	133-49	青ノ山	Ao-no-Yama	137B, 153	2
34-18	136-51	津ノ山	Tu-no-Yama	137B, 153	2
34-18	133-52	笠山	Kasa Yama	137B, 153	2
34-18	134-16	津田灣	Tuda Wan	137A, 106, 153	2
34-18	134-17	頭白岩	Kasirasiro Iwa	137A	2
34-18	134-57	新川口	Sinkawakuti	106	2
34-18	135-3	地ノ島	Zi-no-Sima	103, 100A	2
34-18	135-4	加太瀬戸	Kada Seto	77, 103, 100A	2
34-18	136-34	高山	Taka Yama	76, 70	1A
34-18	136-41	桂島	Katura Sima	78	1A
34-18	136-41	逢原島	Obara Sima	78	1A
34-18	136-42	宿淺間山	Sikusengen Yama	78	1A
34-18	136-45	濱島町	Hamasima Mati	70	1A
34-18	136-47	濱島港	Hamasima Kô	78	1A
34-18	136-49	田德島	Tatoku Sima	78, 1052	1A
34-17	125-58	進木礁	Sinmoku Syô	1267, 341	6B
34-17	126-0	茅島	Bô Tô	1267, 341	6B
34-17	126-1	小茅島	Syô-Bô Tô	1267, 341	6B
34-17	126-1	黒嶼	Koku Syo	1267, 341	6B
34-17	126-3	敦台山	Tondai San	1267, 341	6B
34-17	126-4	新陸里	Sinrikuri	1267, 341	6B
34-17	126-5	新田里	Sindenri	1267, 341	6B
34-17	126-21	葛明島	Katumei Tô	340, 341, 303	6B
34-17	126-23	滿嶼	Man Syo	341, 303	6B
34-17	126-28	魚龍島	Gyoryû Tô	340, 303	6B
34-17	126-32	海南角	Kainan Kaku	340, 341	6B
34-17	126-33	黒日堆	Kokuzitu Tai	331, 340, 341	6A

北緯 Lat.N.	東經 Long.E.	日本字 Japanese	ローマ字 Roman Transcription	關係海圖 Chart Related	關係書誌 Sailing direction Related
34-17	126-33	黒日島	Kokuzitu Tô	303	6A
34-17	126-37	東花島	Tôka Tô	331, 340, 303	6A
34-17	126-37	大花島	Dai-Ka Tô	331, 340, 303	6A
34-17	126-38	小花島	Syô-Ka Tô	331, 340	6A
34-17	126-52	長島	Tyô Tô	340, 303	6A
34-17	126-53	牟黄島	Bôkô Tô	1255, 340	6A
34-17	127-0	圓牛島	Engyû Tô	1255, 303	6A
34-17	127-9	小屏風島	Syô-Byôbu Tô	1255	6A
34-17	127-10	平風島	Heihû Tô	1255, 303, 304	6A
34-17	127-10	大屏風島	Dai-Byôbu Tô	1255, 303, 304	6A
34-17	127-17	龍嶼	Ryû Syo	1255	6A
34-17	127-20	木嶼	Moku Syo	1255, 303, 304	6A
34-17	127-21	巽竹列島	Sontiku Rettô	1255, 303, 304	6A
34-17	127-22	巽竹島	Sontiku Tô	1255, 303, 304	6A
34-17	127-26	大岩	Dai Gan	1255, 304	6A
34-17	127-51	干汝岩	Kanzyo Gan	304, 302	6A
34-17	129-21	大船越瀬戸	Ôhunakosi Seto	175, 173	4
34-17	130-52	神田岬	Kanda Misaki	136, 100B	1B
34-17	132-12	傘山	Karakasa Yama	142, 100B	2
34-17	132-16	大野	Ô-no	113, 142	2
34-17	132-17	大野瀬戸	Ô-no Seto	113, 142, 100B	2
34-17	132-17	大國新開	Ôkuni-Sinkai	113, 142	2
34-17	132-17	新開鼻	Sinkai Hana	113	2
34-17	132-17	下室濱	Simomuro Hama	113	2
34-17	132-18	宮島	Miya Sima	142, 100B	2
34-17	132-18	巖島	Ituku Sima	142, 100B	2
34-17	132-18	タ、ヲ瀉	Tatara Gata	113	2
34-17	132-19	彌山	Mi Sen	113, 142	2
34-17	132-21	宮島瀬戸	Miyasima Seto	142	2
34-17	132-22	閻魔鼻	Enma Hana	142	2
34-17	132-22	大塔山	Daitô Yama	142	2
34-17	132-23	大那沙美島	Ô-Nasami Sima	142, 100B	2
34-17	132-24	安渡島	Ando Sima	142	2
34-17	132-27	椎ノ木鼻	Sii-no-ki Hana	142	2
34-17	132-29	切串	Kirikusi	142, 100B	2
34-17	132-31	大屋	Ôya	142, 100B	2
34-17	132-45	内海町	Uti-no-umi Mati	163, 100B	2
34-17	132-49	藍ノ島	Ai-no-Sima	163	2
34-17	132-51	赤埼	Aka Saki	163	2
34-17	132-51	唐船島	Karahune Sima	163	2
34-17	132-53	白島	Usu Sima	103, 163	2
34-17	132-54	木白島	Kiusu Sima	103, 163	2
34-17	132-56	大琴島	Ôkoto Sima	103, 163	2
34-17	132-57	左組ノ藻	Sagumi-no-Mo	103, 163	2
34-17	132-57	鯨埼	Mebaru Saki	103, 163, 100A	2

北緯 Lat.N.	東經 Long.E.	日本字 Japanese	ローマ字 Roman Transcription	關係海圖 Chart Related	關係書誌 Sailing direction Related
34-17	132-58	神殿島	Kôdono Sima	103, 163	2
34-17	132-58	金剛礁	Kongô Syô	103, 163	2
34-17	133-1	楠ノ塔	Kusu-no-Tô	103, 163, 153	2
34-17	133-1	地王山	Ziô Yama	103, 153	2
34-17	133-3	瓢箪島	Hyôtan Sima	103, 153	2
34-17	133-7	生口島	Ikuti Sima	103, 153, 100A	2
34-17	133-10	平内島	Heinai Tô	103, 153	2
34-17	133-11	鶴島	Turu Sima	103	2
34-17	133-11	生名島	Ikina Sima	103, 153, 100A	2
34-17	133-11	土生町	Habu Mati	102, 103, 153	2
34-17	133-11	原山	Hara Yama	103, 153	2
34-17	133-11	長埦瀬戸	Nagasaki Seto	102, 103	2
34-17	133-12	天狗山	Tengu Yama	103, 153*	2
34-17	133-13	宮ノ鼻	Miya-no-Hana	103	2
34-17	133-13	京ノ小島	Kyô-no-Ko Sima	103, 153	2
34-17	133-14	三山	Mi Yama	103, 153	2
34-17	133-14	馬立鼻	Umatate Hana	103, 153	2
34-17	133-31	八升撒	Hassyômaki	137B, 100A, B	2
34-17	133-38	阿島山	Asima Yama	137B	2
34-17	133-38	栗島	Awa Sima	137B, 153, 100A	2
34-17	133-39	足摺鼻	Asizuri Hana	137B	2
34-17	133-40	矢倉石	Yagura Isi	137B, 153	2
34-17	133-40	矢倉鼻	Yagura Hana	137B	2
34-17	133-41	志々ノ藻先	Sisi-no-Mosaki	137B, 153	2
34-17	133-43	佐柳ツガイ	Sayanagi Tugai	137B, 153	2
34-17	134-15	津田町	Tuda Mati	137A, 106, 100A	2
34-17	134-16	鶴羽	Turuha	103, 153, 100A	2
34-17	134-16	辨天島	Benten Sima	137A	2
34-17	134-16	鶴野邊山	U-nobe Yama	137A	2
34-17	134-17	名子島	Nako Sima	137A, 106	2
34-17	134-18	馬篠灣	Masino Wan	103, 100A	2
34-17	134-18	絹島	Kinu Sima	137A, 106	2
34-17	134-19	住吉鼻	Sumiyosi Hana	137A	2
34-17	134-19	女島	Me Sima	137A	2
34-17	134-19	丸神島	Marukami Sima	103, 100A	2
34-17	134-19	男島	O Sima	106, 100A	2
34-17	134-22	一ツ島	Hitotu Sima	103, 100A	2
34-17	134-40	丸山崎	Maruyama Saki	103, 100A	2
34-17	134-54	柏原山	Kasiwabara Yama	103, 100A	2
34-17	134-57	由良町	Yura Mati	103, 100A	2
34-17	134-57	由良港	Yura Kô	103, 77	2
34-17	134-57	今川口	Imagawa Kuti	103	2
34-17	134-59	由良瀬戸	Yura Seto	103, 100A	2
34-17	135-0	友ヶ島水道	Tomo-ga-sima Suidô	103, 77, 100A	2
34-17	135-1	沖ノ島	Okî-no-Sima	103, 77, 100A	2

北緯	東經	日 本 字	ロ - マ 字	關係海圖	關係書誌
Lat.N.	Long.E.	Japanese	Roman Transcription	Chart Related	Sailing direction Related
34-17	135-2	友ヶ島	Tomo-ga-Sima	106, 100A	2
34-17	135-4	加太灣	Kada Wan	103, 77	2
34-17	135-5	加太町	Kada Mati	106, 77, 100A	2
34-17	136-33	奈屋浦	Naya Ura	76, 70	1A
34-17	136-33	ヲンド瀬	Ondo Se	76	1A
34-17	136-34	贊 浦	Nie Ura	76, 70	1A
34-17	136-34	慥 柄	Tasikara	76, 70, 93	1A
34-17	136-35	中之磯	Naka-no-Iso	76	1A
34-17	136-35	和尚塚山	Osyôzuka Yama	76	1A
34-17	136-35	道方浦	Mitikata Ura	76	1A
34-17	136-38	局ヶ頂	Tubone-ga-Tyô	76	1A
34-17	136-40	止 埼	Todomari Saki	78, 70, 93	1A
34-17	136-41	室ピラシ	Muro Birasi	78	1A
34-17	136-41	コナ埼	Kona Saki	78	1A
34-17	136-42	田曾埼	Taso Saki	78, 70, 93	1A
34-17	136-45	御座埼	Goza Saki	70	1A
34-17	136-47	御 座	Goza	78, 70	1A
34-17	136-47	英虞灣	Ago Wan	78, 70	1A
34-17	136-54	波切町	Nakiri Mati	78, 1052, 70	1A
34-17	136-55	大王埼	Daiô Saki	78, 1052, 70	1A
34-17	136-55	アシカド瀬	Asikado Se	78, 1052	1A
34-17	136-56	大王岩	Daiô Iwa	78, 1052, 70	1A
34-16	125-57	巨次水道	Kyozi Suidô	1267, 341, 303	6B
34-16	126-0	大馬島	Daima Tô	1267, 341, 303	6B
34-16	126-1	内項島	Nai-Kô Tô	341, 303	6B
34-16	126-1	外項島	Gai-Kô Tô	341	6B
34-16	126-2	海水嶼	Kaisui Syo	1267, 341, 303	6B
34-16	126-2	鳥島浦	Tyôtô Ho	1267, 341, 303	6B
34-16	126-3	水玉島	Suigyoku Tô	1267, 341	6B
34-16	126-4	石頭端	Sekitô Tan	1267, 341	6B
34-16	126-6	松 島	Syô Tô	1267, 341	6B
34-16	126-6	項 端	Kô Tan	1267	6B
34-16	126-6	内敏東嶼	Naibin-Tô Syo	1267, 341	6B
34-16	126-6	民洞嶼	Mindô Syo	1267	6B
34-16	126-7	竹項島	Tikukô Tô	1267, 341, 303	6B
34-16	126-8	江大島	Kôdai Tô	1267, 341	6B
34-16	126-8	行琴島	Kôkin Tô	1267, 341	6B
34-16	126-9	飛鴨島	Hia Tô	341, 303	6B
34-16	126-9	瑟 島	Hitu Tô	341, 303	6B
34-16	126-10	辨 島	Ben Tô	341, 340	6B
34-16	126-11	鴟 島	Karumeki Tô	341, 340	6B
34-16	126-26	小正元島	Syô-Seigen Tô	341	6B
34-16	126-26	大正元島	Dai-Seigen Tô	340, 341, 303	6B
34-16	126-27	大長龜島	Dai-Tyôki Tô	340, 303	6B
34-16	126-27	長群島	Tyô Guntô	340, 341, 303	6B

北緯	東經	日 本 字	ロ - マ 字	關係海圖	關係書誌
Lat.N.	Long.E.	Japanese	Roman Transcription	Chart Related	Sailing direction Related
34-16	126-27	小長久島	Syô-Tyôkyû Tô	341	6B
34-16	126-27	長久島	Tyôkyû Tô	341, 303	6B
34-16	126-35	横看水道	Kôkan Suidô	331, 341, 340, 303	6A
34-16	126-46	メエル岩	Meeru Gan	340	6A
34-16	127-1	長口島	Tyôkô Tô	1255, 303	6A
34-16	127-1	兄弟島	Keitei Tô	1255, 303	6A
34-16	127-9	明 嶼	Mei Syo	1255, 303	6A
34-16	127-16	中結島	Tyûketu Tô	1255, 303	6A
34-16	127-27	小平島	Syôhei Tô	304	6A
34-16	127-32	廣 島	Kô Tô	304, 302	6A
34-16	127-33	小頭亦嶼	Syô-Tôeki Syo	304, 302	6A
34-16	129-15	白 岳	Siro Take	173, 176, 196	4
34-16	129-19	鷄知川	Keiti Kawa	175	4
34-16	129-19	高濱港	Takahama Kô	175	4
34-16	129-20	太田浦	Ôta Ura	175	4
34-16	129-20	鷄知灣	Keiti Wan	175, 173, 179	4
34-16	129-22	綱掛埼	Tunakake Saki	175, 179, 196	4
34-16	129-22	離 岩	Hanare Iwa	175	4
34-16	130-54	矢 玉	Yatama	201, 179, 100B	1B
34-16	132-22	豪頭鼻	Gôtô Hana	142	2
34-16	132-23	那沙美瀬戸	Nasami Seto	142, 100B	2
34-16	132-23	中ノ瀬	Naka-no-Se	142	2
34-16	132-23	神禰鼻	Kanne Hana	142	2
34-16	132-25	笠 磯	Kasa Iso	142	2
34-16	132-28	江田島	Eta Sima	142, 100B	2
34-16	132-29	古鷹山	Hurutaka Yama	142, 100B	2
34-16	132-40	銅蓋山	Nabebuta Yama	163, 142	2
34-16	132-40	野呂山	Noro Yama	100B	2
34-16	132-47	柏 島	Kasiwa Sima	163	2
34-16	132-47	内海灣	Uti-no-umi Wan	163	2
34-16	132-47	生野島	Ikino Sima	163	2
34-16	132-48	小芝島	Ko-Siba Sima	163	2
34-16	132-48	大芝島	Ô-Siba Sima	103, 163, 100A	2
34-16	132-51	ホボロ島	Hoboro Sima	103, 163	2
34-16	132-52	津々木島	Tuzuki Sima	163	2
34-16	132-53	長 島	Naga Sima	163	2
34-16	132-53	山本屋出シ	Yamamotoya Dasi	103, 163	2
34-16	132-55	船 島	Huna Sima	103, 163	2
34-16	132-55	古 江	Hurue	103, 163, 100A	2
34-16	132-56	御高山	Okô Yama	103, 163	2
34-16	132-58	石塔鼻	Sekitô Hana	103, 163	2
34-16	132-59	鏡 山	Kagami Yama	163	2
34-16	133-0	宮 浦	Miya-no-Ura	103, 100 A,B	2
34-16	133-0	大 見	Ômi	103	2
34-16	133-0	大三島	Ômi Sima	103, 163, 141	2

北緯	東經	日本字	ロ - マ 字	關係海圖	關係書誌
Lat.N.	Long.E.	Japanese	Roman Transcription	Chart Related	Sailing direction Related
34-16	133-4	チトリ石	Titori Isi	103	2
34-16	133-5	五本松崎	Gohonmatu Saki	103	2
34-16	133-9	岩城島	Iwagi Sima	103, 153, 100B	2
34-16	133-10	赤徳根島	Akône Sima	103, 153	2
34-16	133-10	長江瀬戸	Nagae Seto	103	2
34-16	133-12	油磯	Abura Iso	103	2
34-16	133-12	イセッコノオキノ石	Isekko-no-oki-no-Isi	100A,B	2
34-16	133-12	伊勢ヶ鼻	Ise-ga-Hana	103	2
34-16	133-13	大山	Ô Yama	103, 153, 100A	2
34-16	133-13	弓削島	Yuge Sima	103, 153, 100A	2
34-16	133-34	黄金岩	Ôgon Iwa	137B	2
34-16	133-34	三崎	Mi Saki	137B, 153, 100A	2
34-16	133-38	城ノ山	Zyô-no-Yama	137B, 153	2
34-16	133-39	檜崎	Kasi Saki	137B	2
34-16	133-39	柴谷山	Sidani Yama	137B	2
34-16	133-39	筆ノ洲	Hude-no-Su	137B	2
34-16	133-41	志志島	Sisi Sima	137B, 153, 100A	2
34-16	133-41	本浦	Hon Ura	137B	2
34-16	133-45	多度津港	Tadotu Kô	154, 137B, 153	2
34-16	133-45	扇山	Ôgi Yama	154	2
34-16	133-45	多度津町	Tadotu Mati	154, 137B, 100A	2
34-16	134-19	小磯	Koiso	103, 100A	2
34-16	134-23	二子島	Hutago Sima	106, 100A	2
34-16	134-40	鎧崎	Yoroi Saki	112, 103, 100A	2
34-16	134-40	阿那賀浦	Anaga Ura	112, 103	2
34-16	134-40	阿那賀	Anaga	112, 103, 100A	2
34-16	134-44	南邊寺山	Naubenzi Yama	112, 103, 100A	2
34-16	134-57	生石鼻	Oisi Hana	103, 100A	2
34-16	135-40	田倉崎	Takura Saki	98, 103, 77, 100A	2
34-16	135-40	鉢巻山	Hatimaki Yama	103	2
34-16	136-30	神前	Kanzaki	76, 70, 93	1A
34-16	136-31	江崎	E Saki	76	1A
34-16	136-31	ヨザキ瀬	Yozaki Se	76	1A
34-16	136-31	辨天島	Benten Sima	76	1A
34-16	136-32	ナンドノ瀬	Nando-no-Se	76	1A
34-16	136-32	中島	Naka-no-Sima	76	1A
34-16	136-34	槌柄灣	Tasikara Wan	76, 70, 93	1A
34-16	136-35	許能浦	Kono Ura	76	1A
34-16	136-39	赤石鼻	Akaisi Hana	76, 78, 70	1A
34-16	136-46	金比羅山	Konpira Yama	78, 70	1A
34-16	136-47	鮪ヶ岡	Tako-ga-Oka	78	1A
34-16	136-47	目路次ヶ岡	Mokurozi-ga-Oka	78	1A
34-16	136-52	船越	Hunakosi	78, 1052, 70	1A
34-15	125-54	西巨次島	Sei-Kyozi Tô	341, 303	6B
34-15	125-56	巨次群島	Kyozi Guntô	341, 303, 302	6B

北緯	東經	日本字	ロ - マ 字	關係海圖	關係書誌
Lat.N.	Long.E.	Japanese	Roman Transcription	Chart Related	Sailing direction Related
34-15	126-0	時下島	Zika Tô	1267	6B
34-15	126-1	常魚嶼	Zyôgyo Syo	1267, 341, 303	6B
34-15	126-3	角屹島	Kakukitu Tô	1267, 341	6B
34-15	126-4	方岩島	Hôgan Tô	1267, 341, 303	6B
34-15	126-5	松島	Syô Tô	1271	6B
34-15	126-5	青藤島	Seitô Tô	1267, 341	6B
34-15	126-7	木嶼	Moku Syo	1267, 341	6B
34-15	126-7	竹項水道	Tikukô Suidô	1267, 341, 303	6B
34-15	126-7	淡秋嶼	Tansyû Syo	1267, 341	6B
34-15	126-9	斗嶼	To Syo	341	6B
34-15	126-1	小飛鴉島	Syô-Hia Tô	341	6B
34-15	126-1	獨巨群島	Dokukyo Guntô	341, 303	6B
34-15	126-1	獨巨島	Dokukyo Tô	341, 303	6B
34-15	126-20	蜜梅島	Mitubai Tô	341, 303, 302	6B
34-15	126-25	兄弟島	Keitei Tô	341, 303	6B
34-15	126-39	龍田礁	Tatuta Syô	340, 303, 302	6A
34-15	127-1	小徳牛島	Syô-Tokugyû Tô	1255, 303, 302	6A
34-15	127-1	徳牛島	Tokugyû Tô	1255, 303, 302	6A
34-15	127-5	白嶼	Haku Syo	1255, 303, 302	6A
34-15	127-27	平島	Hei Tô	304	6A
34-15	127-28	黒登瀛	Kokutôzyo	304	6A
34-15	127-28	間水諸島	Kansui Syotô	304, 302	6A
34-15	127-32	大頭亦嶼	Dai-Tôeki Syo	304, 302	6A
34-15	129-20	神ノ島	Gô-no-Sima	175	4
34-15	129-20	上根緒島	Kami-Neo Sima	175, 173	4
34-15	129-20	下根緒島	Simo-Neo Sima	175, 173	4
34-15	129-20	鵜瀬	U-no-Se	175	4
34-15	130-7	沖ノ島	Oki-no-Sima	179, 187, 196	4
34-15	130-55	二見	Hutami	201, 179, 100B	1B
34-15	132-14	大膳川	Daizen Kawa	113, 142	2
34-15	132-14	惠川	Megumi Kawa	113	2
34-15	132-15	玖波町	Kuba Mati	113, 142, 100B	2
34-15	132-21	小黑神島	Ko-Kurokami Sima	142, 100B	2
34-15	132-21	合ノ瀬	Ai-no-Se	142	2
34-15	132-22	俎礁	Manaita Syô	142, 100B	2
34-15	132-24	高祖	Kôso	142	2
34-15	132-24	四郎五郎山	Sirôgorô Yama	142	2
34-15	132-25	三吉	Miyosi	142, 100B	2
34-15	132-30	小用	Koyô	142	2
34-15	132-30	筏瀬	Ikada Se	141, 140, 142	2
34-15	132-31	太郎坊	Tarôbô	142	2
34-15	132-32	吉浦灣	Yosiura Wan	142	2
34-15	132-33	川原石	Kawaraisi	142	2
34-15	132-34	吳市	Kure Si	142, 100B	2
34-15	132-35	阿賀町	Aga Mati	100B	2

北緯	東經	日本字	ローマ字	關係海圖	關係書誌
Lat.N.	Long.E.	Japanese	Roman Transcription	Chart Related	Sailing direction Related
34-15	132-46	横島	Yoko Sima	163	2
34-15	132-47	小駒島	Kokoma Sima	163	2
34-15	132-47	馬島	Uma Sima	103, 163, 100B	2
34-15	132-51	津久賀島	Tukuga Sima	103, 163, 100A	2
34-15	132-52	小相賀島	Ko-Aiga Sima	163	2
34-15	132-52	大相賀島	Ô-Aiga Sima	163	2
34-15	132-55	矢弓	Yayumi	103, 163	2
34-15	132-57	セクリノ洲	Sekuri-no-Su	103	2
34-15	132-57	小横島	Ko-Yoko Sima	103, 163	2
34-15	132-57	大横島	Ô-Yoko Sima	103, 163, 100A	2
34-15	132-58	大崎上島	Ôsaki-Kami Sima	103, 163, 100A	2
34-15	132-59	三島内	Misima Uti	103, 100A	2
34-15	133-0	明日	Akebi	103	2
34-15	133-4	多々羅崎	Tatara Saki	103	2
34-15	133-4	多々羅磯	Tatara Iso	103, 153	2
34-15	133-6	カン崎出シ	Kanzaki Dasi	103	2
34-15	133-7	メカリ礁	Mekari Syô	103	2
34-15	133-8	新城鼻	Araki Hana	103	2
34-15	133-9	積善山	Sekizen Yama	103, 104, 153	2
34-15	133-11	佐島	Sa Sima	103, 153, 100A	2
34-15	133-12	ヨコヂ礁	Yokozi Syô	103	2
34-15	133-12	豊島出シ	Tesima Dasi	103	2
34-15	133-12	弓削瀬戸	Yuge Seto	103	2
34-15	133-12	下弓削	Simo-Yuge	103, 153, 100A	2
34-15	133-34	古三崎	Huru-Mi Saki	137B, 153, 100A	2
34-15	133-37	観音鼻	Kannon Hana	137B	2
34-15	133-37	三ツ星	Mitubosi	137B	2
34-15	133-38	牛ノ洲鼻	Usi-no-su Hana	137B	2
34-15	133-41	高谷鼻	Kôya Hana	137B, 153	2
34-15	133-42	岩島	Iwa Sima	137B	2
34-15	133-42	龜笠島	Kigasa Sima	137B, 153, 100A	2
34-15	133-43	岳ノ中鼻	Take-no-Naka Hana	137B	2
34-15	133-44	赤山	Aka Yama	137B, 153	2
34-15	134-21	三本松町	Sanbonmatu Mati	103, 77, 100A	2
34-15	134-22	松原浦	Matubara Ura	103	2
34-15	134-23	蕪越崎	Kabukosi Saki	103, 100A	2
34-15	134-24	與次山	Yozi Yama	103	2
34-15	134-37	瀬ノ肩鼻	Se-no-kata Hana	112, 103, 77	2
34-15	134-37	鐘懸松ノ森	Kanekakematu-no-Mori	112	2
34-15	134-37	思崎	Omoi Saki	112	2
34-15	134-37	番屋ノ鼻	Ban-ya-no-Hana	112	2
34-15	134-39	鳴門	Naruto	112, 106, 77	2
34-15	134-40	沖ノ島	Okino-Sima	112	2
34-15	134-41	行者崎	Gyôzya Saki	112	2
34-15	134-41	沖苅藻島	Okino-Karumo Sima	112, 103	2

北緯	東經	日本字	ローマ字	關係海圖	關係書誌
Lat.N.	Long.E.	Japanese	Roman Transcription	Chart Related	Sailing direction Related
34-15	134-42	行者山	Gyôzya Yama	112	2
34-15	134-43	煙島	Kemuri Sima	112	2
34-15	134-43	洲崎島	Susaki Sima	112	2
34-15	134-43	福良町	Hukura Mati	112, 106, 100A	2
34-15	134-43	福良浦	Hukura Ura	112, 106, 77	2
34-15	136-27	西浦	Nisi Ura	76	1A
34-15	136-28	古和	Kowa	76, 70, 93	1A
34-15	136-28	辨天島	Benten Sima	76	1A
34-15	136-30	方座	Hôza	76, 70	1A
34-15	136-30	方座浦	Hôza Ura	76	1A
34-15	136-31	ミヨジノ瀬	Miyozino-Se	76	1A
34-15	136-32	タテガサキ瀬	Tate-ga-saki Se	76	1A
34-15	136-32	神前灣	Kanzaki Wan	76	1A
34-15	136-32	立ヶ崎	Tate-ga-Saki	76	1A
34-15	136-33	味噌島	Miso Sima	76	1A
34-15	136-33	見江島	Mie Sima	76, 93	1A
34-15	136-35	御稜島	Obarai Sima	76	1A
34-15	136-36	筆島	Hude Sima	76	1A
34-15	136-36	ナラシビラシ	Narasi Birasi	76	1A
34-15	136-36	大森島	Ômori Sima	76	1A
34-15	136-46	鑪島	Yasuri Sima	78	1A
34-15	136-48	越賀平瀬	Kosiga-Hira Se	78	1A
34-15	136-51	麥崎	Mugi Saki	78, 70, 93	1A
34-15	136-51	片田	Katada	78, 70, 93	1A
34-15	139-9	赤崎	Aka Saki	51, 80	1A
34-14	125-29	白嶼	Haku Syo	303	6B
34-14	125-30	時仁嶼	Zizin Syo	303	6B
34-14	125-30	間嶼	Kan Syo	303	6B
34-14	125-56	東亘次島	Tô-Kyozi Tô	1267, 341, 303	6B
34-14	125-58	北島	Hoku Tô	1267, 341	6B
34-14	126-0	去馬島	Kyoba Tô	1267, 341, 303	6B
34-14	126-0	小去馬島	Syô-Kyoba Tô	1267, 341	6B
34-14	126-3	觀梅島	Kanbai Tô	1267, 303, 302	6B
34-14	126-4	項島	Kô Tô	1267, 341	6B
34-14	126-5	新衣島	Sin-i Tô	1267, 341	6B
34-14	126-5	曲斗島	Kyokuto Tô	1267, 341	6B
34-14	126-9	鯨嶼	Gei Syo	341	6B
34-14	126-10	加土嶼	Kasi Syo	340, 341	6B
34-14	126-10	草島	Sô Tô	341	6B
34-14	126-10	可覽嶼	Karan Syo	341, 349	6B
34-14	126-11	灘項島	Dankô Tô	341	6B
34-14	126-11	兒負嶼	Zihu Syo	341	6B
34-14	126-23	外模島	Gaimo Tô	341, 303	6B
34-14	126-25	竹窟島	Tikukutu Tô	341, 303	6B
34-14	126-25	外模群島	Gaimo Guntô	303	6B

北緯	東經	日本字	ローマ字	關係海圖	關係書誌
Lat.N.	Long.E.	Japanese	Roman Transcription	Chart Related	Sailing direction Related
34-14	126-33	靈山岩末	Reizangan Matu	331, 340, 341	6A
34-14	126-35	小馬朔島	Syô-Basaku Tô	331, 340	6A
34-14	126-36	長久水道	Tyôkyû Suidô	331, 340	6A
34-14	126-37	横看島	Kôkan Tô	340, 303, 302	6A
34-14	126-38	獅子岩角	Sisigan Kaku	331, 340	6A
34-14	126-46	小茅島	Syô-Bô Tô	340, 303, 302	6A
34-14	127-15	草島群島	Sôtô Guntô	1255, 303, 304	6A
34-14	127-15	草島	Sô Tô	1255, 303, 304	6A
34-14	127-28	鉤島	Kô Tô	304	6A
34-14	129-12	佐須川	Sasu Kawa	173	4
34-14	129-12	小茂田	Komoda	173, 196	4
34-14	129-19	赤埼	Aka Saki	175	4
34-14	129-20	大梶浦	Ôkazi Ura	168, 175	4
34-14	129-20	釜蓋瀬	Kamabuta Se	175	4
34-14	130-6	小屋島	Koya Sima	179, 187, 196	4
34-14	132-15	玖波灣	Kuba Wan	113, 142	2
34-14	132-16	可部島	Kabe Sima	142, 100B	2
34-14	132-17	革籠埼	Kôgo Saki	113, 142, 100B	2
34-14	132-23	入鹿鼻	Iruka Hana	142	2
34-14	132-25	西能美島	Nisi-Nomi Sima	142, 100B	2
34-14	132-27	樽磯	Taru Iso	142	2
34-14	132-28	江田内	Eta Uti	142, 100B	2
34-14	132-28	松ヶ鼻	Matu-ga-Hana	142	2
34-14	132-30	鳥頸	Torikubi	142	2
34-14	132-31	小麗女島	Ko-Urume Sima	142	2
34-14	132-32	大麗女島	Ô-Urume Sima	142	2
34-14	132-33	吳港	Kure Kô	142, 100B	2
34-14	132-48	來島	Kuru Sima	103, 163, 100A	2
34-14	132-55	木ノ江町	Ki-no-e Mati	103, 163, 100A	2
34-14	132-55	木ノ江浦	Ki-no-e Ura	103, 163	2
34-14	133-1	鷲ヶ頭山	Wasi-ga-tô Yama	103	2
34-14	133-4	大長埼	Ônaga Saki	103	2
34-14	133-5	五樹ノ高	Gozyu-no-taka	103	2
34-14	133-7	大夫殿埼	Tayûdono Saki	103	2
34-14	133-9	ワンワン瀬	Wanwan Se	103	2
34-14	133-12	カブトノ豊島出シ	Kabuto-no-Tosima Dasi	103	2
34-14	133-12	甲小島	Kabuto-Ko Sima	103	2
34-14	133-12	鎌田ノ鼻	Kamada-no-Hana	103	2
34-14	133-16	豊島	Toyo Sima	153, 100A,B	2
34-14	133-36	紫雲出山	Siunde Yama	137B, 153, 100A	2
34-14	133-39	須田	Suda	137B, 153, 100A	2
34-14	133-40	鹽生山	Habu Yama	137B	2
34-14	133-41	唐島	Kara Sima	137B, 153	2
34-14	133-41	詫間浦	Takuma Ura	137B, 153, 100A	2
34-14	133-44	鵜谷山	Iyatani San	137B, 153, 100A	2

北緯	東經	日本字	ローマ字	關係海圖	關係書誌
Lat.N.	Long.E.	Japanese	Roman Transcription	Chart Related	Sailing direction Related
34-14	134-24	引田町	Hikeda Mati	106, 100A	2
34-14	134-25	引田鼻	Hikeda Hana	100A	2
34-14	134-26	辨天島	Benten Sima	106	2
34-14	134-26	三ツ島	Mitu Sima	106	2
34-14	134-27	沖ノ島	Oki-no-Sima	106, 100A	2
34-14	134-36	北泊浦	Kitadomari Ura	112, 106	2
34-14	134-36	北泊ノ瀬戸	Kitadomari-no-Seto	112, 106, 100A	2
34-14	134-36	島田島	Simada Sima	112, 77, 100A	2
34-14	134-37	堀越	Horikosi	112	2
34-14	134-39	孫埼	Mago Saki	112, 103, 77	2
34-14	134-39	裸島	Hadaka Sima	112	2
34-14	134-39	飛島	Tobi Sima	112, 103	2
34-14	134-39	一ツ濬	Hitotu Bae	112	2
34-14	134-39	カマ瀬	Kama Se	112	2
34-14	134-40	門埼	To Saki	112, 103, 77	2
34-14	134-40	中瀬	Naka Se	112, 103	2
34-14	134-42	釣島鼻	Turusima Hana	112	2
34-14	134-43	蛇ノ鰭	Hebi-no-Hire	112	2
34-14	134-49	諭鶴羽山	Yuzuruha Yama	103	2
34-14	136-30	元方座浦	Moto-Hôza Ura	76	1A
34-14	136-30	中ピラシ	Naka-Birasi	76	1A
34-14	136-31	方座港	Hôza Kô	76	1A
34-14	136-31	オハマ埼	Ohama Saki	76	1A
34-14	136-31	大杓子	Ô-Syakusi	76	1A
34-14	136-31	ソコピラシ	Soko-Birasi	76	1A
34-14	136-31	カマス鼻	Kamasu Hana	76, 70, 93	1A
34-14	136-31	小山	Koyama	76	1A
34-14	136-31	ツクシ	Tukusi	76	1A
34-14	136-31	ヲチガライ	Otagarai	76	1A
34-14	136-32	小ビ島	Kobi Sima	76	1A
34-14	136-32	オボロ瀬	Oboro Se	76	1A
34-14	136-32	小チガライ	Ko-Tigarai	76	1A
34-14	136-49	四瀬	Yo Se	78	1A
34-14	136-49	小島	Ko Sima	78, 70	1A
34-14	136-49	西黒ミ	Nisi-Kuromi	78	1A
34-14	138-50	イチ島	Iti Sima	78	1A
34-14	136-50	フカ瀬	Huka Se	78	1A
34-14	139-9	神戸山	Kanbe Yama	51	1A
34-14	139-10	牛鼻	Usi Hana	51	1A
34-13	125-28	晩才島	Bansai Tô	303, 302	6B
34-13	125-29	小中關群島	Syô-Tyûkan Guntô	303	6B
34-13	125-51	竹島	Tiku Tô	341, 303	6B
34-13	125-52	孟骨群島	Môkotu Guntô	341, 303	6B
34-13	125-52	孟骨島	Môkotu Tô	341, 303	6B
34-13	125-55	孟骨水道	Môkotu Suidô	341, 303	6B

北緯	東經	日本字	ローマ字	關係海圖	關係書誌
Lat.N.	Long.E.	Japanese	Roman Transcription	Chart Related	Sailing direction Related
34-13	126-3	橋 嶼	Kyô Syo	1267, 341	6B
34-13	126-4	兄弟島	Keitei Tô	1267, 341	6B
34-13	126-6	南越礁	Nan-etu Syô	1267, 341, 303	6B
34-13	126-9	花丹島	Katan Tô	341	6B
34-13	126-9	蠟台基島	Rôdaiki Tô	341, 303	6B
34-13	126-10	鯨 嶼	Gei Syo	341	6B
34-13	126-10	開衣嶼	Kaii Syo	340, 341	6B
34-13	126-10	穴 島	Ketu Tô	340, 341, 303	6B
34-13	126-10	小棧嶼	Syôkei Syo	341	6B
34-13	126-11	濟州島	Saisyû Tô	341	6B
34-13	126-23	海門礁	Kaimon Syô	341, 303	6B
34-13	126-25	蠶 島	San Tô	341, 303	6B
34-13	126-26	門魚北島	Mongyo-Hoku Tô	341	6B
34-13	126-26	門魚南島	Mongyo-Nan Tô	341	6B
34-13	126-35	山陽津	San-yôsin	340, 341	6A
34-13	126-37	豚頭端	Tontô Tan	331, 340	6A
34-13	126-37	小長久島	Syô-Tyôkyû Tô	331, 340	6A
34-13	126-38	鳩 島	Kyû Tô	331, 340	6A
34-13	126-39	關氏嶼	Kakusi Syo	331, 303, 304	6A
34-13	126-59	每物島	Maibutu Tô	340, 1255, 303	6A
34-13	127-1	鉤 島	Kô Tô	1255, 303	6A
34-13	127-1	松 島	Syô Tô	1255, 303	6A
34-13	127-10	爾山島	Zisan Tô	1255, 303, 304	6A
34-13	127-12	圓 島	En Tô	1255, 304, 302	6A
34-13	129-18	南室島	Namuro Sima	168	4
34-13	129-18	阿須港	Azu Kô	168, 173, 179	4
34-13	129-19	鯨 瀨	Kuzira Se	168	4
34-13	129-19	曲 埼	Magari Saki	168	4
34-13	129-20	大梶埼	Ôkazi Saki	175, 173, 196	4
34-13	130-55	龍宮岩	Ryûgû Iwa	201	1B
34-13	130-55	大 埼	Ô Saki	201, 179, 100B	1B
34-13	130-56	鯖釣山	Sabaturi Yama	201	1B
34-13	130-56	湯 玉	Yutama	201, 179, 100B	1B
34-13	132-14	小 方	Ogata	113, 142	2
34-13	132-15	小瀨川	Ose Kawa	142, 100B	2
34-13	132-24	是 長	Korenaga	142, 100B	2
34-13	132-25	野登呂山	Notoro Yama	142	2
34-13	132-25	中村山	Nakamura Yama	142	2
34-13	132-32	鳥小島	Karasu-Ko Sima	142	2
34-13	132-36	廣 灣	Hiro Wan	142, 100B	2
34-13	132-37	石ヶ鼻	Isi-ga-Hana	141, 142	2
34-13	132-40	仁方灣	Nikata Wan	163, 141, 142	2
34-13	132-55	神ノ峯	Kami-no-Mine	103, 163, 100A	2
34-13	132-55	觀音鼻	Kannon Hana	103, 104, 163	2
34-13	132-55	チシャゴ礁	Tisyago Syô	163	2

北緯	東經	日本字	ローマ字	關係海圖	關係書誌
Lat.N.	Long.E.	Japanese	Roman Transcription	Chart Related	Sailing direction Related
34-13	132-55	中ノ鼻	Naka-no-Hana	103, 163, 100A	2
34-13	132-57	福 島	Huku Sima	103, 104	2
34-13	132-58	岡 山	Okayama	103, 163, 141	2
34-13	133-3	鼻栗瀬戸	Hanaguri Seto	103, 153	2
34-13	133-5	寶股山	Hôko Yama	103, 104, 153	2
34-13	133-5	伯方島	Hakata Sima	103, 153, 100A	2
34-13	133-8	首頭小島	Kubigasira-Ko Sima	103	2
34-13	133-8	首頭埼	Kubigasira Saki	103	2
34-13	133-9	伯方瀬戸	Hakata Seto	103, 153, 100A	2
34-13	133-9	津波島	Tuba Sima	103, 104, 153	2
34-13	133-37	丸山島	Maruyama Sima	137B, 153, 100A	2
34-13	133-39	妙見山	Myôken Yama	137B, 153, 100A	2
34-13	133-41	詫 間	Takuma	137B, 100A, B	2
34-13	133-41	汐木山	Sioki Yama	137B	2
34-13	134-26	引田灣	Hikeda Wan	106, 100A	2
34-13	134-34	日出浦	Hiude Ura	112, 106, 100A	2
34-13	134-36	堂ノ浦	Dô-no-Ura	112, 106, 100A	2
34-13	134-36	島田根	Simada Ne	112	2
34-13	134-37	内 海	Uti Umi	112, 106, 77	2
34-13	134-37	イナ越	Inakosi	112	2
34-13	134-37	獅子舞之高	Sisimai-no-Taka	112	2
34-13	134-38	大毛島	Ôge Sima	112	2
34-13	134-39	中ノ瀨	Naka-no-Se	112	2
34-13	134-40	鳴 門	Naruto	100A	2
34-13	134-42	水谷山	Mizutani Yama	112	2
34-13	134-42	押登埼	Osinobori Saki	112, 106, 77	2
34-13	134-42	小浦ノ鼻	Koura-no-Hana	112, 106	2
34-13	134-43	吹上ヶ濱	Hukiage Hama	112	2
34-13	134-43	阿萬浦	Ama Ura	112, 106	2
34-13	134-44	江井山	E-i Yama	112	2
34-13	135-8	和歌山港	Wakayama Kô	98, 103, 77, 100A	2
34-13	135-9	紀伊川	Kino Kawa	98, 103, 77, 100A	2
34-13	135-9	青 岸	Aogisi	98	2
34-13	135-11	和歌山市	Wakayama Si	98, 103, 77, 100A	2
34-13	136-24	錦 灣	Nisiki Wan	76, 70, 93	1A
34-13	136-24	草 島	Kusa Sima	76	1A
34-13	136-24	錦 村	Nisiki Mura	76, 70, 93	1A
34-13	136-25	牛蒡島	Gobô Sima	76	1A
34-13	136-26	カツコ	Katuko	76	1A
34-13	136-28	古和港	Kowa Kô	76, 70, 93	1A
34-13	136-29	ビシャゴ島	Bisyago Sima	76	1A
34-13	136-29	缺 埼	Kake Saki	76	1A
34-13	136-29	缺埼ノ瀨	Kake Ssaki-no-Se	76	1A
34-13	136-31	小杓子	Ko-Syakusi	76	1A
34-13	136-31	ゼンゼラシ	Zenzerasi	76	1A

北緯	東經	日本字	ローマ字	関係海圖	関係書誌
Lat. N.	Long. E.	Japanese	Roman Transcription	Chart Related	Sailing Direction Related
34-13	136-49	鳴神島	Narukami Sima	78	1A
34-13	136-49	幣ノ島	Hei-no-Sima	78	1A
34-13	136-49	大島	Ô Sima	78, 70, 93	1A
34-13	139-8	背負埼	Seoi Saki	51, 80	1A
34-13	139-9	長濱	Nagahama	51, 80	1A
34-13	139-9	猿ヶ埼	Saru-ga-Saki	51, 80	1A
34-13	139-10	天上山	Tenzyô Yama	51, 80	1A
34-13	139-10	神津島	Kôzu Sima	51, 80, 61	1A
34-13	139-11	昨根	Saku Ne	51, 80	1A
34-12	125-30	菊島	Kiku Tô	303	6B
34-12	125-48	間嶼	Kan Syo	341, 303	6B
34-12	125-50	邊嶼	Hen Syo	341, 303	6B
34-12	125-52	藪島	Kaku Tô	341, 303	6B
34-12	126-31	松島	Syô Tô	331, 340, 341	6A
34-12	126-33	老鹿島	Rôroku Tô	331, 340, 341	6A
34-12	126-35	蘆花島	Roka Tô	340, 341, 303	6A
34-12	126-38	小鳩島	Syôkyû Tô	331, 340	6A
34-12	126-39	大嶼	Dai Syo	340	6A
34-12	126-39	淡草嶼角	Tansôsyô Kaku	331, 340	6A
34-12	126-40	蠶頭	San Tô	331, 340	6A
34-12	126-46	大茅島	Dai-Bô Tô	340, 303, 302	6A
34-12	127-4	皇帝島	Kôtei Tô	1255, 303	6A
34-12	127-10	長島	Tyô Tô	1255, 303, 304	6A
34-12	129-15	下ノ島	Simo-no-Sima	173, 179, 196	4
34-12	129-16	有明山	Ariake Yama	173, 179, 196	4
34-12	129-17	一ノ丸山	Iti-no-maru Yama	168	4
34-12	129-18	志賀鼻	Siga-no-Hana	168	4
34-12	129-18	白磯ノ鼻	Siraki-no-Hana	168	4
34-12	129-18	巖原町	Izuhara Mati	168, 173, 196	4
34-12	129-18	巖原港	Izuhara Kô	168, 173, 196	4
34-12	129-18	鶴舞埼	Turumô Saki	168	4
34-12	132-17	檀那瀬	Danna Se	113, 142	2
34-12	132-18	内深浦	Utihuka Ura	142	2
34-12	132-19	阿多田島	Atada Sima	113, 142, 100B	2
34-12	132-19	猪ノ子島	I-no-ko Sima	142	2
34-12	132-25	畑	Hata	142, 100B	2
34-12	132-25	岡大王	Okadaiô	142	2
34-12	132-27	鹿ノ川	Ka-no-Kawa	142, 100B	2
34-12	132-28	シンドー山	Sindô Yama	142	2
34-12	132-28	飛渡ノ瀬	Hito-no-Se	142, 100B	2
34-12	132-32	秀埼	Hide Saki	142	2
34-12	132-32	日附ノ鼻	Hituki-no-Hana	142	2
34-12	132-32	オーフノ礁	Ôdo-no-Syô	141, 142	2
34-12	132-32	警固屋町	Kegoya Mati	142, 100B	2
34-12	132-32	音戸町	Ondo Mati	142, 100B	2

北緯	東經	日本字	ローマ字	関係海圖	関係書誌
Lat. N.	Long. E.	Japanese	Roman Transcription	Chart Related	Sailing Direction Related
34-12	132-33	音戸瀬戸	Ondo Seto	142, 100B	2
34-12	132-34	観音埼	Kannon Saki	141, 142	2
34-12	132-40	猫瀬戸	Neko Seto	163, 141, 142	2
34-12	132-41	白埼	Siro Saki	163, 141, 142	2
34-12	132-41	女猫島	Meneko Sima	163, 141	2
34-12	132-44	大松島	Ô-Matu Sima	163, 141	2
34-12	132-45	小松島	Ko-Matu Sima	163	2
34-12	132-46	赤石	Aka Isi	163	2
34-12	132-46	センザ島	Senza Sima	163	2
34-12	132-49	丸石	Maru Isi	103, 104, 163	2
34-12	132-52	中島	Naka Sima	104, 163	2
34-12	132-52	黒洲	Kuro Su	163	2
34-12	132-55	大下瀬戸	Ôge Seto	103, 163, 100A	2
34-12	132-57	柏島	Kasiwa Sima	103, 163, 141	2
34-12	132-58	薬師山	Yakusi Yama	103, 163	2
34-12	133-5	叶浦	Kanô Ura	103, 104	2
34-12	133-5	見近島	Mitika Sima	103, 104	2
34-12	133-5	見近瀬戸	Mitika Seto	103, 104	2
34-12	133-5	有津瀬戸	Arôtu Seto	103, 104	2
34-12	133-6	船折岩	Hunaore Iwa	103, 104	2
34-12	133-7	二ツ岩	Hutatu Iwa	103, 104	2
34-12	133-8	六ノ鼻	Mutu-no-Hana	103, 104	2
34-12	133-8	六ツ瀬	Mutu Se	153, 103	2
34-12	133-37	天神ノ磯	Tenzin-no-Iso	153, 100A,B	2
34-12	133-38	大蔦島	Ô-Tuta Sima	153, 100A,B	2
34-12	133-38	小蔦島	Ko-Tuta Sima	153	2
34-12	133-51	平羅島	Hera Sima	163, 103	2
34-12	134-36	高島	Taka Sima	112, 106, 100A	2
34-12	134-36	中津	Nakamiyo	112	2
34-12	134-37	撫養ノ瀬戸	Muya-no-Seto	112, 106, 100A	2
34-12	134-37	久壽之海	Kusu-no-Umi	112	2
34-12	134-37	野田丸	Nodamaru	112	2
34-12	134-38	龍魂ノ磯	Ryûkon-no-Iso	112	2
34-12	134-38	落窪瀬	Otikubo Se	112	2
34-12	134-43	赤岩岩	Akaiwa Bae	112, 106	2
34-12	134-44	阿萬	Ama	112, 106, 100A	2
34-12	136-20	長島町	Nagasima Mati	76, 70, 93	1A
34-12	136-21	江ノ浦	E-no-Ura	75, 76	1A
34-12	136-21	二郷	Nigô	76, 70, 93	1A
34-12	136-23	平瀬鼻	Hirase Hana	75, 76	1A
34-12	136-24	目戸鼻	Metô Hana	76, 93	1A
34-12	136-24	中ビラシ	Naka-Birasi	76	1A
34-12	136-24	高島	Taka Sima	76, 70	1A
34-12	136-48	小神	Kogami	78	1A
34-12	136-49	神ノ島	Kami-no-Sima	78, 70, 93	1A

北緯	東經	日本字	ローマ字	關係海圖	關係書誌
Lat.N.	Long.E.	Japanese	Roman Transcription	Chart Related	Sailing direction Related
34-12	136-49	中石	Nakaisi	78	1A
34-12	139-8	引廻鼻	Hikimawasi Hana	51, 80	1A
34-12	139-8	神津島	Kôzu Sima	51, 80	1A
34-12	139-10	松山鼻	Matuyama Hana	51, 80	1A
34-12	139-10	蛸灣	Tako Wan	51, 80	1A
34-12	139-11	砂糠埼	Sanuka Saki	51, 80	1A
34-12	139-12	秬苗島	Tadanae Sima	51, 80, 81	1A
34-11	126-38	下九用島	Ge-kyûyô Tô	331, 340	6A
34-11	126-38	牽湖頭	Ritukotô	331, 340	6A
34-11	126-38	烏地角	Uti Kaku	331, 340	6A
34-11	126-40	馬近達山	Makintatu San	331, 340	6A
34-11	126-41	清邊角	Seihen Kaku	331, 340, 303	6A
34-11	126-51	芝草島	Sisô Tô	340	6A
34-11	126-52	道清里	Dôseiri	340	6A
34-11	126-54	青山島	Seizan Tô	340, 1258, 303	6A
34-11	126-54	清溪里	Seikeiri	340	6A
34-11	126-56	項島	Kô Tô	340, 303	6A
34-11	127-21	亦萬島	Ekiman Tô	303, 304	6A
34-11	129-14	矢立山	Yatate Yama	173, 179	4
34-11	129-17	丸隈山	Marukuma Yama	168	4
34-11	129-18	宇都須利埼	Utuzuri Saki	168	4
34-11	129-18	折瀬	Ori Se	168	4
34-11	129-18	虎埼	Tora Saki	168	4
34-11	129-18	耶良埼	Yara Saki	168	4
34-11	130-54	壁島	Kabe Sima	201	1B
34-11	130-54	龍宮島	Ryûgû Sima	201	1B
34-11	130-54	厚島	Atu Sima	201, 100B	1B
34-11	130-54	女島	Me Sima	201	1B
34-11	130-56	小串町	Kogusi Mati	201, 179	1B
34-11	132-14	新港	Sinminato	142, 100B	2
34-11	132-18	外深浦	Sotohuka Ura	142	2
34-11	132-23	押島鼻	Osima Hana	142	2
34-11	132-24	筏石	Ikada Isi	142	2
34-11	132-25	見付石	Mituke Isi	142	2
34-11	132-25	鎌田瀬	Kamada Se	142	2
34-11	132-26	赤曲鼻	Akamagari Hana	142	2
34-11	132-27	鹿ノ川内	Ka-no-kawa Uti	142	2
34-11	132-28	柿ノ浦	Kaki-no-Ura	142	2
34-11	132-29	引島	Hiki Sima	142	2
34-11	132-33	雙見鼻	Hutami Hana	142	2
34-11	132-34	小アジワ島	Ko-Aziwa Sima	142	2
34-11	132-40	下蒲苺島	Simo-Kamagari Sima	103, 163, 100B	2
34-11	132-41	三ノ瀬瀬戸	San-no-se Seto	163	2
34-11	132-41	串埼	Kusi Saki	103, 163, 141	2
34-11	132-42	向	Mukô	163, 100B	2

北緯	東經	日本字	ローマ字	關係海圖	關係書誌
Lat.N.	Long.E.	Japanese	Roman Transcription	Chart Related	Sailing direction Related
34-11	132-43	上蒲苺島	Kami-Kamagari Sima	163, 141, 100B	2
34-11	132-44	七國見山	Sitikokumi Yama	103, 163	2
34-11	132-46	荷島	Ni Sima	163, 141	2
34-11	132-49	三角島	Mikado Sima	103, 163, 100B	2
34-11	132-52	御手洗瀬戸	Mitarai Seto	103, 104, 163	2
34-11	132-52	小島	Ko Sima	103, 104, 163	2
34-11	132-52	御手洗町	Mitarai Mati	103, 141, 163	2
34-11	132-53	岡村島	Okamura Sima	141, 104, 100B	2
34-11	132-53	甲ノ峯	Kô-no-Mine	103, 104, 163	2
34-11	132-54	小大下島	Ko-Ôge Sima	103, 104, 163	2
34-11	132-55	筍鼻	Take-no-ko Hana	103, 104, 163	2
34-11	132-56	大下島	Ôge Sima	103, 104, 163	2
34-11	132-57	肥島	Hi Sima	103, 104, 100A	2
34-11	133-0	沖ノ洲	Oki-no-Su	104	2
34-11	133-1	カブラ出シ	Kabura Dasi	104, 153	2
34-11	133-3	念佛岳	Nenbutu Take	104, 153	2
34-11	133-5	宮ノ窪	Miya-no-kubo	104, 153, 100A	2
34-11	133-5	鷄小島	Niwatori-Ko Sima	103	2
34-11	133-6	鶴島	U Sima	103, 104, 141	2
34-11	133-7	宮ノ窪瀬戸	Miya-no-kubo Seto	104, 153, 100A	2
34-11	133-7	洲頸島	Sukubi Sima	104	2
34-11	133-7	頸切島	Kubikiri Sima	104	2
34-11	133-16	高井神島	Takai-Kami Sima	103, 153, 100B	2
34-11	133-19	沖ノ島	Oki-no-Sima	153, 100A,B	2
34-11	133-19	魚島	Uo Sima	153, 100A,B	2
34-11	133-48	琴平山	Kotohira Yama	153	2
34-11	134-37	撫養町	Muya Mati	112, 103, 100A	2
34-11	134-37	岡崎	Okazaki	112, 100A	2
34-11	134-37	妙見山	Myôken Yama	112	2
34-11	134-37	土佐泊	Tosadomari	103, 112	2
34-11	134-38	遠見ノ鼻	Tômi-no-Hana	112	2
34-11	134-38	遠見山	Tômi Yama	112	2
34-11	134-38	女夫岩	Meoto Iwa	112	2
34-11	134-38	スマシ磯	Suzusi Iso	112	2
34-11	134-39	高山	Taka Yama	112	2
34-11	134-39	大磯埼	Ôiso Saki	103, 100A	2
34-11	134-42	高ゾノ	Taka-Zono	112	2
34-11	134-42	近ゾノ	Tika-Zono	112, 103	2
34-11	134-44	潮埼	Sio Saki	112, 103, 100A	2
34-11	135-8	大島	Ô Sima	98	2
34-11	135-9	雜賀埼	Saika Saki	98	2
34-11	135-10	和歌浦	Waka-no-Ura	98	2
34-11	135-10	和歌浦町	Waka-no-ura Mati	98, 100A	2
34-11	135-12	名草山	Nagusa Yama	98, 103, 77, 100A	2
34-11	136-7	大臺原山	Ôdai-ga-hara Yama	93	1A

北緯	東經	日本字	ローマ字	關係海圖	關係書誌
Lat.N.	Long.E.	Japanese	Roman Transcription	Chart Related	Sailing direction Related
34-11	136-20	小エスキ島	Ko-Esuki Sima	75, 76	1A
34-11	136-20	大エスキ島	Ô-Esuki Sima	76	1A
34-11	136-21	長島灣	Nagasima Wan	76, 70, 93	1A
34-11	136-22	セライダシ	Serai Dasi	76	1A
34-11	136-23	目穴島	Meana Sima	76, 70	1A
34-11	136-23	シラピラシ	Sio-Birasi	76, 70	1A
34-11	136-23	平瀬島	Hirase Sima	76	1A
34-11	136-24	波カブリ	Nami-Kaburi	76	1A
34-11	136-24	二子島	Hutago Sima	76, 70	1A
34-11	136-24	キオイ島	Kioi Sima	76	1A
34-11	136-24	米島	Kome Sima	76	1A
34-11	139-40	一ノ首崎	Iti-no-kubi Saki	51, 80	1A
34-11	139-50	恩馳島	Onbase Sima	51, 61, 81	1A
34-10	126-27	小楮島	Syô-Tyo Tô	331, 341	6A
34-10	126-27	楮島	Tyo Tô	303	6A
34-10	126-34	長蛇島	Tyôca Tô	331, 340, 341	6A
34-10	126-35	蛇島水道	Datô Suidô	331, 340, 341	6A
34-10	126-35	所安群島	Syoan Guntô	331, 340, 303	6A
34-10	126-37	波長山	Hatyô San	331, 340	6A
34-10	126-38	石島	Seki Tô	331, 340	6A
34-10	126-38	所安港	Syoan Kô	331, 340, 303	6A
34-10	126-39	榎子里	Hisiri	331, 340	6A
34-10	126-40	清邊浦	Seihen Ho	331, 340	6A
34-10	126-53	寶積山	Hôseki San	340	6A
34-10	126-55	鷹峯山	Yôhō San	340, 1258	6A
34-10	129-13	増木庭山	Masikobe Yama	173	4
34-10	130-54	男島	O Sima	201, 179	1B
34-10	132-11	岩國町	Iwakuni Mati	142, 100B	2
34-10	132-13	今津	Imazu	142, 100B	2
34-10	132-21	白石	Sira Isi	142, 100B	2
34-10	132-23	馬ヶ瀬	Uma-ga-Se	142, 100B	2
34-10	132-24	大黒神島	Ô-Kurokami Sima	142, 100B	2
34-10	132-24	黒山鼻	Kuroyama Hana	142	2
34-10	132-25	牛石鼻	Usiisi Hana	142	2
34-10	132-26	大屋鼻	Ôya Hana	142	2
34-10	132-27	片山崎	Katayama Saki	142	2
34-10	132-27	深江	Hukae	142, 100B	2
34-10	132-27	赤羽根崎	Akabane Saki	142	2
34-10	132-28	東能美島	Higasi-Nomi Sima	142, 100B	2
34-10	132-35	情島	Nasake Sima	141, 142, 100B	2
34-10	132-40	牛ヶ首	Usi-ga-Kubi	163, 141, 142	2
34-10	132-41	ヒクベ島	Hikube Sima	163	2
34-10	132-47	豊島	Toyo Sima	163, 100A,B	2
34-10	132-50	大崎下島	Ôsaki-Simo Sima	163, 100A,B	2
34-10	132-51	一法寺山	Ippôzi Yama	104, 141, 163	2

北緯	東經	日本字	ローマ字	關係海圖	關係書誌
Lat.N.	Long.E.	Japanese	Roman Transcription	Chart Related	Sailing direction Related
34-10	132-52	蒲ノ野鼻	Kama-no-no Hana	103, 104, 163	2
34-10	132-53	觀音崎	Kannon Saki	104, 141, 163	2
34-10	133-2	鴨磯	Kamo Iso	104	2
34-10	133-2	小島磯	Kozima Iso	104	2
34-10	133-2	津倉浦	Tukura Ura	132, 104, 153	2
34-10	133-2	中島	Naka Sima	104, 153, 100A	2
34-10	133-7	カマギ島	Kamagi Sima	104, 153	2
34-10	133-19	瓢箪島	Hyôtan Sima	153	2
34-10	133-22	江ノ島	E-no-Sima	153, 100A,B	2
34-10	133-25	備後灘	Bingo Nada	100A,B	2
34-10	133-40	丸山	Maru Yama	153	2
34-10	134-50	沼島	Nu Sima	103, 100A	2
34-10	135-10	和歌浦灣	Waka-no-ura Wan	98, 103, 77, 100A	2
34-10	135-11	和歌川	Waka Kawa	98, 103, 77	2
34-10	135-11	毛見崎	Kemi Saki	98	2
34-10	135-13	日方町	Hikata Mati	98, 103, 77, 100A	2
34-10	135-13	黒江町	Kuroe Mati	98, 103, 77	2
34-10	136-18	丸山島	Maruyama Sima	76	1A
34-10	136-20	赤野島	Aka-no Sima	75, 76, 70	1A
34-10	136-20	アト島	Ato Sima	76	1A
34-10	136-23	ニグチノ島	Niguti-no-Sima	76	1A
34-9	125-57	屏風島	Byôbu Tô	341, 303	6B
34-9	126-33	甫吉島	Hokitu Tô	331, 340, 303	6A
34-9	126-37	斧崎角	Huzi Kaku	331, 340	6A
34-9	126-38	射岩角	Syagan Kaku	331, 340	6A
34-9	126-38	書岩角	Syogan Kaku	331, 340	6A
34-9	126-38	敦岩角	Tongan Kaku	331, 340	6A
34-9	126-38	孟仙里	Môsenri	331, 340	6A
34-9	126-39	所安島	Syoan Tô	331, 340, 303	6A
34-9	126-40	駕鶴山	Gakaku San	331, 340, 303	6A
34-9	126-41	負兒角	Huzi Kaku	331, 340, 1258	6A
34-9	126-45	佛斤島	Butukin Tô	340	6A
34-9	129-17	安神灣	Agami Wan	1213	4
34-9	130-54	湧田後地	Waita-Usirozi	201, 179, 100B	1B
34-9	130-55	松谷	Matutani	201, 136	2
34-9	132-12	錦川	Nisiki Kawa	142, 100B	2
34-9	132-12	愛宕山	Atago Yama	142	2
34-9	132-15	今津川	Imatu Kawa	142, 100B	2
34-9	132-25	宮城鼻	Miyagi Hana	142	2
34-9	132-26	沖野島	Okino Sima	142	2
34-9	132-30	早瀬瀬戸	Hayase Seto	142, 100B	2
34-9	132-32	奥ノ内	Oku-no-Uti	141, 142, 100B	2
34-9	132-40	大殿ノ石	Ôtono-no-Isi	163, 142	2
34-9	132-40	下黒島	Simo-Kuro Sima	103, 163, 100B	2
34-9	132-41	上黒島	Kami-Kuro Sima	163, 141, 100B	2

北緯 Lat.N.	東經 Long.E.	日本字 Japanese	ローマ字 Roman Transcription	關係海圖 Chart Related	關係書誌 Sailing direction Related
34-9	132-45	太子島	Taisi Sima	163, 141	2
34-9	132-45	二窓島	Hutamado Sima	163	2
34-9	132-45	鴨瀬	Kamo Se	103, 104, 100B	2
34-9	132-46	尾久比島	Okubi Sima	103, 104, 163	2
34-9	132-48	沖ノ石	Oki-no-Isi	103, 104, 163	2
34-9	132-48	雀島	Suzume Sima	103, 104, 163	2
34-9	132-56	椶磯	Ikada Iso	104, 141	2
34-9	132-56	長磯	Naga Iso	104, 141	2
34-9	133-0	一ノ瀬鼻	Iti-no-se Hana	104	2
34-9	133-0	津島	Tu Sima	132, 100A,B	2
34-9	133-0	一ノ瀬山	Iti-no-se Yama	132, 104	2
34-9	133-5	鷹取山	Takatori Yama	104, 153	2
34-9	133-5	九十九島	Tukumo Sima	104, 153	2
34-9	133-6	カメ礁	Kame Syô	104, 153	2
34-9	133-21	吉田磯	Yosida Iso	153	2
34-9	133-27	圓上島	Marugami Sima	153, 100A,B	2
34-9	133-28	オンゴ-岩	Ongô Iwa	153, 100A,B	2
34-9	133-38	九十九埼	Tukumo Saki	153, 100A,B	2
34-9	133-39	九十九山	Tukumo Yama	153	2
34-9	134-37	粟津口	Awatu Kuti	106, 100A	2
34-9	135-12	黒江町	Kuroe Mati	98, 103	2
34-9	136-18	鈴島	Suzu Sima	78, 70, 77	1A
34-9	136-19	木生島	Kibu Sima	75, 76, 70	1A
34-9	136-23	ヲピラシノ島	Obirasi-no-Sima	76	1A
34-9	136-23	コピラシノ島	Kobirasi-no-Sima	75, 76	1A
34-8	126-30	芻島	Karu Tô	331, 340, 303	6A
34-8	126-31	望月峯	Bôgetu Hô	331, 340, 341	6A
34-8	126-33	松眞峯	Syôsîn Hô	331, 340, 341	6A
34-8	126-34	島禮里島	Tôreiri Tô	331, 340	6A
34-8	126-35	禮作島	Reisaku Tô	331, 340, 1258	6A
34-8	126-35	旗島	Ki Tô.	331, 340	6A
34-8	126-36	鞍島	An Tô	331, 340	6A
34-8	126-38	水治九味角	Suitikumi Kaku	331, 340	6A
34-8	126-40	夫興山	Hukô San	331, 340	6A
34-8	127-34	岩島	Gan Tô	304	6A
34-8	129-13	木櫛山	Mokkoku Yama	1213	4
34-8	129-14	龍良山	Tatura Yama	173, 179, 196	4
34-8	129-17	龍野埼	Tatuno Saki	173	4
34-8	130-52	室津埼	Murotu Saki	201, 100B	1B
34-8	130-53	甲山	Kabuto Yama	201	1B
34-8	130-53	室津下	Murotusita	201, 179, 180	1B
34-8	132-14	門前川	Monzen Kawa	142, 100B	2
34-8	132-17	姫小島	Hime-Ko Sima	142, 100B	2
34-8	132-17	間ノ磯	Ai-no-Iso	142	2
34-8	132-20	廣島灣	Hirosima Wan	142, 141, 100B	2

北緯 Lat.N.	東經 Long.E.	日本字 Japanese	ローマ字 Roman Transcription	關係海圖 Chart Related	關係書誌 Sailing direction Related
34-8	132-25	我島	Waga Sima	142	2
34-8	132-25	長島	Naga Sima	142, 100B	2
34-8	132-26	合ノ磯	Ai-no-Iso	142	2
34-8	132-26	親休鼻	Oyake Hana	142, 100B	2
34-8	132-26	烏帽子岩	Ebosi Iwa	142	2
34-8	132-26	コシキ瀬	Kosiki Se	142	2
34-8	132-56	千家磯	Senke Iso	132, 104	2
34-8	132-57	大角鼻	Ôsumi Hana	132, 100A,B	2
34-8	132-57	波方	Hakata	132, 104, 141	2
34-8	132-57	丸瀬	Maru Se	132, 104	2
34-8	132-58	タニシ洲	Tanisi Su	132, 104, 141	2
34-8	132-58	タニシ岩	Tanisi Iwa	132, 104	2
34-8	132-58	白岩	Siro Iwa	132, 104, 141	2
34-8	132-58	太浦ツガイ	Ôura Tugai	132, 104	2
34-8	132-59	鼠島	Nezu Sima	132, 104, 141	2
34-8	132-59	小島	Ko Sima	132, 104, 141	2
34-8	132-59	東島尻鼻	Higasi-Simaziri Hana	132	2
34-8	132-59	コノ瀬	Ko-no Se	132, 104, 141	2
34-8	133-0	武志島	Musi-Sima	132, 104, 141	2
34-8	133-1	宮ノ鼻	Miya-no-Hana	104	2
34-8	133-32	伊吹島	Ibuki Sima	153, 100A,B	2
34-8	133-39	財田川	Saita Kawa	153, 100A,B	2
34-8	133-39	觀音寺町	Kannonzi Mati	102, 153, 100A	2
34-8	135-7	梶取根	Kazitori Ne	59, 98	2
34-8	135-8	青石鼻	Aoisi Hana	59, 103, 77	2
34-8	135-8	愛宕山	Atago Yama	59, 98	2
34-8	135-8	辨天島	Benten Sima	59, 98, 106	2
34-8	135-8	大崎浦	Ôsaki Ura	59, 103, 77, 100A	2
34-8	135-8	大崎灣	Ôsaki Wan	98, 103, 100A	2
34-8	135-9	大崎	Ôsaki	59, 98, 103, 77	2
34-8	135-9	高通山	Takadôsi Yama	98	2
34-8	135-10	鹽津港	Siotu Kô	98	2
34-8	135-10	園ノ鼻	Sono-no-Hana	98	2
34-8	136-18	ヲドナ島	Odonâ Sima	75, 76	1A
34-8	136-18	ダイワ島	Daiwa Sima	75, 76	1A
34-8	136-23	佐波留島	Sabaru Sima	76, 77	1A
34-8	136-23	セゼリ	Sezeri	76, 77	1A
34-8	139-31	大久保	Ôkubo	51	1A
34-8	139-33	下根埼	Akon Saki	51	1A
34-7	125-5	局屹島	Kyokkotu Tô	303	6B
34-7	125-6	介隣嶼	Kairin Syo	303	6B
34-7	126-31	甫竹角	Hotiku Kaku	331, 340, 303	6A
34-7	126-31	冶島	Ya Tô	340, 341	6A
34-7	126-35	卜生島	Bokusei Tô	331, 340, 303	6A
34-7	126-35	鮒魚崎	Hugyozi	331, 340, 341	6A

北緯	東經	日本字	ローマ字	關係海圖	關係書誌
Lat.N.	Long.E.	Japanese	Roman Transcription	Chart Related	Sailing direction Related
34-7	126-36	者只堆	Syasi Tai	331, 340, 303	6A
34-7	126-38	籠嶼	Rô Syo	331, 340	6A
34-7	126-39	禮網太岩	Reimôtai Gan	331, 340	6A
34-7	126-39	珍山里浦	Tinsanri Ho	331, 340	6A
34-7	126-41	伊吹礁	Ibuki Syô	331, 340	6A
34-7	127-31	旦里島	Tanri Tô	304	6A
34-7	129-11	豆酸	Tutu	1213, 173, 196	4
34-7	129-13	卒土濱	Sotto-ga-Hama	1213, 173	4
34-7	129-14	内院	Naiin	1213, 179, 196	4
34-7	129-16	久和灣	Kuwa Wan	1213, 173, 196	4
34-7	130-47	鱸井灣	Hukai Wan	201, 179, 196	1B
34-7	130-52	觀音埼	Kannon Saki	201, 179, 100B	1B
34-7	130-52	六連出シ	Muture Dasi	201, 179	1B
34-7	130-53	岬山	Misaki Yama	201	1B
34-7	132-12	郷ヶ崎村	Gô-ga-saki Mura	142	2
34-7	132-12	藤生	Huzyû	142, 100B	2
34-7	132-19	兜島	Kabuto Sima	142, 100B	2
34-7	132-27	傳太郎鼻	Dentarô Hana	142, 100B	2
34-7	132-28	重生	Sizyô	142, 100B	2
34-7	132-30	倉橋島	Kurahasi Sima	142, 141, 100B	2
34-7	132-33	袋内	Tai-no-Uti	141, 142	2
34-7	132-35	龜ヶ首	Kame-ga-Kubi	100B	2
34-7	132-48	齋島	Ituki Sima	141, 142, 100B	2
34-7	132-54	梶取鼻	Kazitori Hana	104, 141, 100A	2
34-7	132-54	御崎ノ鼻	Misaki-no-Hana	104, 103, 141	2
34-7	132-57	長泉寺山	Tyôsenzi Yama	132, 104, 141	2
34-7	132-57	廣瀬	Hiro Se	132, 104	2
34-7	132-57	龍神ノ鼻	Ryûzin-no-Hana	132, 104, 141	2
34-7	132-58	長泉ノ鼻	Tyôsen-no-Hana	132, 104, 141	2
34-7	132-58	ビワノ鼻	Biwa-no-Hana	132, 104	2
34-7	132-58	來島	Kuru Sima	132, 104, 141	2
34-7	132-59	中磯	Naka Iso	132	2
34-7	132-59	水晶ノ鼻	Suisyô-no-Hana	132, 104, 141	2
34-7	132-59	カギトル	Kagitoru	132	2
34-7	132-59	鷺ヶ頂山	Wasi-ga-tyô Yama	132, 104	2
34-7	132-59	大アサリ岩	Ô-asari Iwa	132, 104	2
34-7	132-59	海士瀬	Ama Se	132, 104	2
34-7	133-0	小浦埼	Koura Saki	132, 104	2
34-7	133-0	ウズ磯	Uzu Iso	132	2
34-7	133-0	ウズ鼻	Uzu Hana	132, 104	2
34-7	133-0	スノ埼	Suno Saki	132, 104, 141	2
34-7	133-0	馬島	Uma Sima	132, 104, 141	2
34-7	133-0	ネヅミ鼻	Nezumi Hana	132	2
34-7	133-0	來島海峡	Kurusima Kaikyô	132, 104, 141	2
34-7	133-0	タカ瀬	Taka Se	132, 104, 141	2

北緯	東經	日本字	ローマ字	關係海圖	關係書誌
Lat.N.	Long.E.	Japanese	Roman Transcription	Chart Related	Sailing direction Related
34-7	133-1	小武志島	Ko-Musi Sima	132, 104	2
34-7	133-1	ブジロ礁	Buziro Syô	132, 104	2
34-7	133-1	ゴノ石	Gô-no-Isi	132, 104	2
34-7	133-1	碓ノ鼻	Ikari-no-Hana	132	2
34-7	133-1	毛無島	Kenasi Sima	132	2
34-7	133-1	中戸島	Nakato-Sima	132, 104, 141	2
34-7	133-1	イヌガ鼻	Inuga Hana	132	2
34-7	133-1	ワカメ磯	Wakame Iso	132	2
34-7	133-2	立山	Tate Yama	132, 104, 141	2
34-7	133-2	龜老山	Kiro Yama	104, 153	2
34-7	133-10	梶島	Kazi Sima	107, 104, 153	2
34-7	133-10	鼠島	Nezu Sima	153	2
34-7	133-11	家ノ島	Ie-no-Sima	153, 107, 100A	2
34-7	133-11	明神島	Myôzin Sima	104, 153, 100A	2
34-7	133-27	小股島	Ko-Mata Sima	153, 100A,B	2
34-7	133-27	大股島	Ô-Mata Sima	153, 100A,B	2
34-7	133-38	觀音寺港	Kannonzi Kô	102, 153	2
34-7	133-39	財田川	Saita Kawa	102, 100A,B	2
34-7	135-5	沖ノ島	Oki-no-Sima	98, 106, 77, 100A	2
34-7	135-6	地ノ島	Zi-no-Sima	59, 106, 77, 100A	2
34-7	135-6	浦ノ初島	Ura-no-Hatu Sima	59, 106, 77	2
34-7	135-7	目取鼻	Metori Hana	59, 98	2
34-7	135-9	下津浦	Simotu Ura	59	2
34-7	136-18	島勝浦	Simakatu Ura	70	1A
34-7	136-18	島勝	Simakatu	75, 76, 70	1A
34-7	136-19	合口鼻	Aikuti Hana	76, 75, 70	1A
34-7	136-19	二又島	Hutamata Sima	75, 70	1A
34-7	136-20	子マルノ島	Nemaru-no-Sima	75, 76	1A
34-7	139-30	伊豆岬	Izu Misaki	51, 61	1A
34-7	139-30	大防鼻	Daibô Hana	51	1A
34-7	139-31	神着	Kamituki	51, 61, 1034	1A
34-7	139-32	大埼	Ô Saki	51	1A
34-6	125-6	黒嶼	Koku Syo	303	6B
34-6	125-6	斗億嶼	To-oku Syo	303	6B
34-6	126-10	伏沙礁	Hukusa Syô	341, 340, 303	6B
34-6	126-36	者只島	Syasi Tô	331, 340, 341	6A
34-6	126-36	港門島	Kômon Tô	331, 340, 341	6A
34-6	126-36	餅岩山	Heigan San	331, 340, 341	6A
34-6	129-10	コウノ瀬	Kô-no-Se	1213, 173	4
34-6	129-10	大瀬	Ô Se	1213	4
34-6	129-10	豆酸埼	Tutu Saki	1213, 173, 196	4
34-6	129-11	豆酸灣	Tutu Wan	1213, 173, 179	4
34-6	129-13	淺藻	Azamo	1213	4
34-6	129-14	内院灣	Naiin Wan	1213	4
34-6	129-15	内院島	Naiin Sima	173, 196	4

北緯	東經	日本字	ローマ字	關係海圖	關係書誌
Lat.N.	Long.E.	Japanese	Roman Transcription	Chart Related	Sailing direction Related
34-6	130-17	鐘ヶ崎	Kane-ga-Saki	201, 179, 100B	1B
34-6	130-17	金刀比羅山	Kotohira Yama	135, 201	1B
34-6	130-17	蓋井島	Hutaoi Sima	201, 179, 100B	1B
34-6	130-48	源藏鼻	Genzô Hana	201	1B
34-6	130-51	水島水道	Mizusima Suidô	201, 179, 196	1B
34-6	130-52	柱 礁	Hasira Guri	201	1B
34-6	130-56	鬼ヶ城	Oni-ga-siro	201, 179	1B
34-6	132-12	黒 磯	Kuroiso	142, 100B	2
34-6	132-27	大向鼻	Ôkô Hana	142	2
34-6	132-29	物見山	Monomi Yama	142, 100B	2
34-6	132-31	本 浦	Hon Ura	142, 100B	2
34-6	132-45	二ツ石	Hutatu Isi	141	2
34-6	132-45	白 石	Sira Isi	141, 100B	2
34-6	132-48	彌左衛門礁	Yazaemon Syô	141	2
34-6	132-55	小部灣	Obe Wan	104, 141, 100B	2
34-6	132-56	小 部	Obe	104, 141, 100B	2
34-6	132-58	波止濱町	Hasihama Mati	132, 104, 141	2
34-6	132-59	大 濱	Ôhama	132, 104, 153	2
34-6	132-59	白 石	Siro Isi	132, 141, 153	2
34-6	132-59	ムクリ	Mukuri	132	2
34-6	132-59	廣 瀬	Hiro Se	132, 104, 141	2
34-6	132-59	一ノ瀬	Iti-no-Se	132	2
34-6	133-1	龍神島	Ryûzin Sima	132, 104, 141	2
34-6	133-2	ヲバサマ島	Obasama Sima	132	2
34-6	133-2	コウゾウ磯	Kôzô Iso	132, 104, 141	2
34-6	133-2	カギケ鼻	Kagike Hana	132, 104, 141	2
34-6	133-7	沖ノ瀬	Oki-no-Se	104, 153, 100A	2
34-6	133-11	美濃島	Mino Sima	153, 100A,B	2
34-6	133-11	四阪島	Sisaka Sima	100B	2
34-6	133-12	ベンダイ磯	Bandai Iso	107, 100A,B	2
34-6	134-36	長原口	Nagahara Kuti	103, 77, 100A	2
34-6	135-6	荻藻島	Karumo Sima	98	2
34-6	135-6	鍋 磯	Nabe Iso	59	2
34-6	136-14	引本町	Hikimoto Mati	75, 93	1A
34-6	136-15	引本浦	Hikimoto Ura	75, 93	1A
34-6	136-16	須賀利	Sugari	75, 93	1A
34-6	136-18	元須賀利浦	Moto-Sugari Ura	75	1A
34-6	139-30	伊ヶ谷	I-ga-Ya	51, 61	1A
34-6	139-30	大船戸灣	Ôhunado Wan	51, 61	1A
34-6	139-31	岳ノ平	Take-no-hira	51	1A
34-5	125-5	納塘末	Nôtô Matu	303	6B
34-5	125-7	小黑山島	Syô-Kokuzan Tô	303, 302	6B
34-5	125-7	積實山	Tokuzitu San	303	6B
34-5	125-8	彬之岩末	Hinsigan Matu	303	6B
34-5	129-9	小松瀬	Komatu Se	1213, 173, 179	4

北緯	東經	日本字	ローマ字	關係海圖	關係書誌
Lat.N.	Long.E.	Japansene	Roman Transcription	Chart Related	Sailing direction Related
34-5	129-13	神 埼	Kô Saki	1213, 173, 190	4
34-5	129-13	星ノ小島	Hosi-no-Ko Sima	1213	4
34-5	130-49	水 島	Mizu Sima	201, 179, 146	1B
34-5	130-52	伊勢岩	Ise Iwa	201	1B
34-5	130-53	黒 島	Kuro Sima	201, 179	1B
34-5	130-53	吉 母	Yosimo	201, 179	1B
34-5	130-54	吉見龍王山	Yosimi-Ryûô San	201	1B
34-5	132-27	鍋 島	Nabe Sima	142, 141	2
34-5	132-28	城岸鼻	Zyôgisi Hana	141, 142, 100B	2
34-5	132-29	西宇土	Nisi-Udo	141, 142, 100B	2
34-5	132-31	長串山鼻	Nagakusiyama Hana	141, 142	2
34-5	132-40	安藝灘	Aki Nada	141, 142, 100B	2
34-5	132-55	カタビラ磯	Katabira Iso	104, 141	2
34-5	132-55	弓杖島	Yuzue Sima	141	2
34-5	132-58	近見山	Tikami Yama	132, 140, 100A,B	2
34-5	133-10	燧 灘	Hiuti Nada	153, 104, 100A	2
34-5	133-39	豊濱町	Toyohama Mati	153, 100A,B	2
34-5	134-36	別宮口	Bekku Kuti	103, 100A	2
34-5	134-36	吉野川	Yosi-no Kawa	59, 103, 100A	2
34-5	135-6	有田川	Arita Kawa	103, 77, 100A	2
34-5	135-6	北 湊	Kita-Minato	98, 106, 77	2
34-5	135-7	箕島町	Minosima Mati	106, 77, 100A	2
34-5	136-15	ミソ岩	Miso Iwa	75	1A
34-5	136-15	割神島	Warikami Sima	75, 93	1A
34-5	136-15	裸 島	Hadaka Sima	75	1A
34-5	136-15	尾鷲灣	Owase Wan	75, 93	1A
34-5	136-16	須賀利浦	Sugari Ura	75, 93	1A
34-5	136-16	尾南曾鼻	Onaso Hana	75	1A
34-5	136-18	寺 島	Tera Sima	75, 70	1A
34-5	136-18	筆 島	Hude Sima	75	1A
34-5	136-18	寺島埼	Terasima Saki	75, 70, 93	1A
34-5	139-29	今 埼	Ima Saki	51	1A
34-5	139-29	阿 古	Ako	51	1A
34-5	139-32	三宅島	Miyake Sima	51, 81	1A
34-5	139-32	雄 山	O Yama	51, 61	1A
34-4	125-6	良 嶼	Kon Syo	303	6B
34-4	126-31	出雲礁	Izumo Syô	331, 340, 303	6A
34-4	127-24	大三夫島	Dai-Sanpu Tô	328, 1258, 303	6A
34-4	127-35	下白島	Ka-Haku Tô	304, 302	6A
34-4	130-54	網代埼	Azuro Saki	201, 179, 100B	1B
34-4	130-54	鴨 島	Kamo Sima	201	1B
34-4	130-56	鋤崎山	Sukizaki Yama	201, 179, 100B	1B
34-4	132-13	通 津	Tûzu	142, 100B	2
34-4	132-24	保高島	Hotaka Sima	142, 100B	2
34-4	132-26	西五番ノ碕	Nisi-Goban-no-Bae	141, 142	2

北緯	東經	日本字	ローマ字	關係海圖	關係書誌
Lat.N.	Long.E.	Japanese	Roman Transcription	Chart Related	Sailing direction Related
34-4	132-27	大五番之祖	Ô-Goban-no-Bae	141, 142	2
34-4	132-27	エビガヒレ	Ebigahire	141, 142	2
34-4	132-31	鳥居出シ	Torii Dasi	141, 142	2
34-4	132-32	鹿島	Ka Sima	141, 142, 100B	2
34-4	132-32	鹿老渡小瀬戸	Karoto-Ko Seto	141, 142	2
34-4	132-33	中ノ磯	Naka-no-Iso	141	2
34-4	132-33	鹿老渡島	Karoto Sima	142, 141, 100B	2
34-4	132-34	センガイ	Sengai	141, 142	2
34-4	132-42	安居島	Ai Sima	141, 100B	2
34-4	132-43	大石	Ô Isi	141	2
34-4	132-43	ヤジウ	Yazyû	141	2
34-4	132-52	アジ岩	Azi Iwa	141, 100B	2
34-4	132-53	怪島	Ke Sima	104, 141	2
34-4	133-0	今治市	Imabari Si	107, 100A,B	2
34-4	133-1	今治港	Imabari Kô	107, 100A,B	2
34-4	133-1	蒼社川	Sôza Kawa	107, 100A,B	2
34-4	133-6	地粒島	Zitubu Sima	104	2
34-4	133-6	比岐島	Hiki Sima	104, 153, 100B	2
34-4	133-7	小比岐島	Ko-Hiki Sima	104, 153, 100B	2
34-4	133-8	下ノ岩	Simo-no-Iwa	104	2
34-4	133-8	上ノ岩	Kami-no-Iwa	104	2
34-4	133-8	海瀬岩	Azika Iwa	104, 153, 100A	2
34-4	134-34	徳島市	Tokusima Si	59, 106, 77, 100A	2
34-4	135-5	オゴノ瀬	Ogo-no-Se	98, 106, 77, 100A	2
34-4	135-5	宮崎	Miya Saki	106, 77, 100A	2
34-4	135-7	廣浦	Hiroura	77	2
34-4	136-12	尾鷲町	Owase Mati	75, 93, 61	1A
34-4	136-14	尾鷲浦	Owase Ura	75, 93, 61	1A
34-4	136-15	人瀬	Hito Se	75	1A
34-4	136-33	坪田	Tubota	51, 61	1A
34-3	125-8	大里	Dairi	303	6B
34-3	125-9	物城末	Butuzyô Matu	303	6B
34-3	127-17	陰達山	Indatu San	328	6A
34-3	127-19	島内海	Tônai Kai	328, 1258, 303	6A
34-3	127-19	東島	Tô Tô	328, 303, 304	6A
34-3	127-35	東岩	Tô Gan	304, 302	6A
34-3	130-43	コ瀬	Ko Se	179	4
34-3	131-3	吉田川	Yosida Kawa	100B	2
34-3	131-24	榎野川	Husino Kawa	1101, 100B	2
34-3	131-35	防府町	Bôhu Mati	126, 1101, 100B	2
34-3	131-35	三田尻町	Mitaziri Mati	126, 1101, 100B	2
34-3	131-39	富海	Tonomi	126, 1101, 100B	2
34-3	131-45	西ノ島	Nisi-no-Sima	126, 1101	2
34-3	131-46	竹島	Take Sima	126, 1101	2
34-3	131-46	仙島水道	Sensima Suidô	126, 1101	2

北緯	東經	日本字	ローマ字	關係海圖	關係書誌
Lat.N.	Long.E.	Japanese	Roman Transcription	Chart Related	Sailing direction Related
34-3	131-46	仙島	Sen Sima	129, 126, 100B	2
34-3	131-49	徳山町	Tokuyama Mati	126, 1101, 100B	2
34-3	132-13	由宇	Yu-u	142, 100B	2
34-3	132-13	由宇川	Yu-u Kawa	142, 100B	2
34-3	132-23	中ノ小島	Naka-no-Ko Sima	141, 142	2
34-3	132-24	手島	Te Sima	141, 142, 100B	2
34-3	132-28	黒島	Kuro Sima	141, 142, 100B	2
34-3	132-29	カシノコ島	Kasinoko Sima	141, 142	2
34-3	132-29	浮筏	Ukiikada	141, 142	2
34-3	132-29	横島續	Yokosima Tuzuki	141, 142	2
34-3	132-43	小安居島	Ko-Ai Sima	141, 100A	2
34-3	132-52	葉山	Hayama	104, 141	2
34-3	132-52	桄曲ゲノ鼻	Kazimage-no-Hana	141, 100B	2
34-3	132-52	机岩	Tukue Iwa	104, 141	2
34-3	132-53	佐方	Sagata	141	2
34-3	133-6	松島	Matu Sima	104	2
34-3	133-6	粒島	Tubu Sima	104	2
34-3	133-51	臍島	Heso Sima	104, 141	2
34-3	134-35	津田山	Tuda Yama	59	2
34-3	134-35	津田浦	Tudaura	59, 106, 77	2
34-3	134-35	新町川	Sinmati Kawa	59, 106	2
34-3	134-35	津田口	Tuda Kuti	59, 106, 77	2
34-3	134-36	徳島港	Tokusima Kô	59, 77, 100A	2
34-3	134-40	沖ノ瀬	Oki-no-Se	59, 106, 77	2
34-3	135-8	三神瀬	Sogami Se	77, 100A	2
34-3	136-16	桃頭島	Tôgasira Sima	75, 93	1A
34-3	139-23	大野原島	Ô-Nohara Sima	51, 61	1A
34-3	139-29	間鼻	Aida Hana	51	1A
34-3	139-30	横根	Yoko Ne	51	1A
34-3	139-30	新鼻	Nii Hana	51, 61	1A
34-3	139-32	ツル根岬	Turune Misaki	51	1A
34-3	139-34	船戸濱	Hunado Hama	51	1A
34-2	127-18	西島	Sei Tô	328, 303, 304	6A
34-2	127-18	邊村	Henson	328	6A
34-2	127-19	巨文島	Kyobun Tô	328, 1258, 303	6A
34-2	127-19	同陽峯	Kaiyô Hô	328	6A
34-2	127-19	古島	Ko Tô	328	6A
34-2	127-20	揚岩	Yô Gan	328, 1258, 304	6A
34-2	127-22	小三夫島	Syô-Sanpu Tô	328, 1258, 304	6A
34-2	127-37	白島	Haku Tô	304, 302	6A
34-2	127-37	上白島	Zyô-Haku Tô	304, 302	6A
34-2	130-32	響灘	Hibiki Nada	179, 196, 180	4
34-2	130-54	來留見瀬	Kurumi Se	179, 196	1B
34-2	130-54	中藻	Nakamo	201	1B
34-2	131-43	蛙島	Kaeru Sima	126	

北緯	東經	日本字	ローマ字	関係海圖	関係書誌
Lat.N.	Long.E.	Japanese	Roman Transcription	Chart Related	Sailing direction Related
34-2	131-43	親子瀬	Oyako Se	126	2
34-2	131-45	黒髪島	Kurokami Sima	126, 1102, 100B	2
34-2	131-48	徳山港	Tokuyama Kô	126, 1101, 100B	2
34-2	131-50	遠石	Tôisi	126, 1101, 100B	2
34-2	131-50	櫛ヶ濱	Kusi-ga-Hama	126, 100B	2
34-2	132-12	大將軍山	Dai-Syôgun Yama	142	2
34-2	132-13	有家	Arike	142	2
34-2	132-20	大ソネ	Ô Sone	142	2
34-2	132-22	芋島	Imo Sima	142	2
34-2	132-23	端島	Ha Sima	141, 142, 100B	2
34-2	132-25	石小島	Isi-Ko Sima	142, 141	2
34-2	132-25	小柱島	Ko-Hasira Sima	1131, 141, 100B	2
34-2	132-25	柱島	Hasira Sima	141, 142, 100B	2
34-2	132-27	柱島水道	Hasirasima Suidô	141, 142, 100B	2
34-2	132-30	横島	Yoko Sima	141, 142, 100B	2
34-2	132-31	羽島	Ha Sima	141, 142, 100B	2
34-2	132-32	俎瀬	Manaita Se	141, 142, 100B	2
34-2	132-33	三ッ石	Mitu Isi	1131, 141, 142	2
34-2	132-33	白石	Sira Isi	1131, 141, 142	2
34-2	132-36	大館場島	Ô-Tateba Sima	1131, 141, 142	2
34-2	132-36	小館場島	Ko-Tateba Sima	1131, 142, 141	2
34-2	132-50	菊間町	Kikuma Mati	104, 141, 100B	2
34-2	132-51	菊間川	Kikuma Kawa	104, 141, 100B	2
34-2	132-51	北ノ濱	Kita-no-Hama	104, 141	2
34-2	133-2	唐子山	Karako Yama	104, 141, 153	2
34-2	133-4	ニギノ洲	Nigi-no-Su	104	2
34-2	133-36	彌八山	Yahati Yama	153	2
34-2	133-36	余木埼	Yoki Saki	153, 100A,B	2
34-2	134-38	於龜瀬	Okame Se	59, 106, 100A	2
34-2	135-6	オバ瀬	Oba Se	103, 77	2
34-2	135-7	湯浅灣	Yuasa Wan	77, 106, 100A	2
34-2	135-8	苜藻島	Karumo Sima	77, 106, 100A	2
34-2	135-9	毛無島	Kenasi Sima	106, 77	2
34-2	135-10	湯浅港	Yuasa Kô	106, 77	2
34-2	135-11	湯浅町	Yuasa Mati	106, 77, 100A	2
34-1	126-19	鹿嶼	Roku Syo	1258	6A
34-1	127-19	巨文里	Kyobunri	328	6A
34-1	127-20	外嶺島	Gai-Syô Tô	328, 1258	6A
34-1	127-20	外鼻岩	Gai-Bi Gan	328, 1258, 303	6A
34-1	130-44	白島	Sira Sima	201, 179, 100B	2
34-1	130-44	柱岩	Hasira Iwa	201	2
34-1	130-44	カベ島	Kabe Sima	201	2
34-1	130-44	男島	O Sima	201, 176, 196	2
34-1	130-48	廣岩	Hiro Iwa	201	2
34-1	130-49	沖ノクリ	Oki-no-Kuri	201	2

北緯	東經	日本字	ローマ字	関係海圖	関係書誌
Lat.N.	Long.E.	Japanese	Roman Transcription	Chart Related	Sailing direction Related
34-1	130-54	村崎鼻	Murasaki Hana	201, 179, 100B	1B
34-1	130-55	安岡町	Yasuoka Mati	201, 179, 100B	1B
34-1	130-55	ツブ瀬	Tubu Se	201	1B
34-1	131-9	厚狭川	Asa Kawa	127, 100B	2
34-1	131-16	霜降岳	Simohuru Take	1101, 100B	2
34-1	131-22	阿知須	Atisu	1101, 100B	2
34-1	131-25	秋穂	Aio	129, 1101, 100B	2
34-1	131-30	大海灣	Ômi Wan	1101, 100B	2
34-1	131-30	西浦港	Nisiura Kô	1101	2
34-1	131-31	小茅	Kokaya	1101	2
34-1	131-32	中ノ關町	Naka-no-seki Mati	1101, 100B	2
34-1	131-35	間屋口ノ瀬戸	Toiyaguti-no-Seto	126	2
34-1	131-36	三田尻港	Mitaziri Kô	126, 1101, 100B	2
34-1	131-44	樺島	Kaba Sima	126, 1101	2
34-1	131-44	中谷ノ瀬戸	Nakaya-no-Seto	126	2
34-1	131-46	徳山灣	Tokuyama Wan	126, 1101, 100B	2
34-1	131-48	蛇島	Sa Sima	126, 1101	2
34-1	131-52	下松町	Kudamatu Mati	126, 1101, 100B	2
34-1	131-12	錢壺山	Zenitubo Yama	142, 100B	2
34-1	132-19	伊勢小島	Ise-Ko Sima	142, 100B	2
34-1	132-23	見壁磯	Mikabe Iso	141, 142	2
34-1	132-26	屏風浦	Byôbu-ga-Ura	141, 142	2
34-1	132-26	比沙門小島	Bisyamon-Ko Sima	141, 142	2
34-1	132-26	新宮鼻	Singû Hana	1131, 141, 142	2
34-1	132-37	崩レ岩	Kuzure Iwa	141, 142	2
34-1	132-39	白埼	Sira Saki	141, 142	2
34-1	132-39	歌崎山	Uasaki Yama	141, 142	2
34-1	132-39	歌埼	Uta Saki	141, 142	2
34-1	132-40	沖ノ孤島	Oki-no-Ko Sima	141, 142	2
34-1	132-43	汐出磯	Siode Iso	141	2
34-1	132-48	浅海	Asanami	141, 100A	2
34-1	132-49	千羽岳鼻	Senba-ga-take Hana	141	2
34-1	133-2	櫻井町	Sakurai Mati	104, 141, 153	2
34-1	133-3	城山	Siro Yama	153	2
34-1	133-3	鳥居石	Torii Isi	153, 100A	2
34-1	133-6	平市島	Hejiti Sima	104, 153, 100A	2
34-1	133-6	小平市島	Ko-Hejiti Sima	104, 153, 100A	2
34-1	133-6	白壁岩	Sirakabe Iwa	153, 100A	2
34-1	133-31	鍋磯	Nabe Iso	153, 100A	2
34-1	133-34	川ノ江町	Kawa-no-e Mati	153, 100A	2
34-1	133-34	城山	Siro Yama	153, 100A	2
34-1	133-35	金生川	Kinsei Kawa	153	2
34-1	134-35	小松島町	Komatusima Mati	59, 106, 77	2
34-1	134-35	日ノ峯	Hi-no-Mine	59	2
34-1	134-36	根井鼻	Nei Hana	59	2

北緯	東經	日本字	ローマ字	関係海圖	関係書誌
Lat.N.	Long.E.	Japanese	Roman Transcription	Chart Related	Sailing direction Related
34-1	134-36	キギス	Kigisu	59	2
34-1	134-36	小松島港	Komatusima Kô	59, 77, 100A	2
34-1	134-36	高曾根	Taka Sone	59	2
34-1	135-7	ソノ瀬	Sono Se	77	2
34-1	135-8	梶取礁	Kazitori Syô	77	2
34-1	136-15	九木浦	Kuki Ura	75, 93, 61	1A
34-1	139-16	九木	Kuki	75, 77, 61	1A
34-1	136-17	九木崎	Kuki Saki	75, 93, 70	1A
34-0	126-18	空嶼	Kû Syo	1258	6A
34-0	126-21	横千島	Ôkan Tô	1258, 302	6A
34-0	126-22	養島	Kaku Tô	1258	6A
34-0	126-24	望島	Bô Tô	1258, 303	6A
34-0	126-25	對馬海峡	Tusima Kaikyô	179, 187, 180	4
34-0	130-0	玄海灘	Genkai Nada	179, 180	4
34-0	130-43	飯曾根	Kosiki Sone	201, 179, 196	2
34-0	130-43	女島	Me Sima	201, 179, 196	2
34-0	130-48	中根	Naka Ne	201	2
34-0	130-49	大藻路岩	Ô-Mozi Iwa	135, 201, 179	2
34-0	130-49	藍ノ島	Ai-no-Sima	201, 179, 100B	2
34-0	130-49	貝ノ島	Kai-no-Sima	135, 201, 179	2
34-0	130-49	小藻路岩	Ko-Mozi Iwa	135, 201	2
34-0	130-49	コカ瀬	Koka Se	135, 201	2
34-0	130-50	前ヶ瀬	Mae-ga-Se	135, 201	2
34-0	130-55	黒崎	Kuro Saki	135, 201	1B
34-0	131-0	長府町	Tyôhu Mati	100B	2
34-0	131-1	千珠島	Kanzyu Sima	1225, 135, 127	2
34-0	131-2	満珠島	Manzyu Sima	1225, 127, 135	2
34-0	131-23	白石	Usu Isi	129, 1101	2
34-0	131-25	秋徳灣	Aio Wan	129, 1101, 100B	2
34-0	131-33	西泊	Nisidomari	129, 1101	2
34-0	131-35	錦山	Nisiki Yama	126, 1101	2
34-0	131-35	向島	Mukô Sima	1101, 1102, 100B	2
34-0	131-43	大津島	Ôtu Sima	126, 1101, 100B	2
34-0	131-47	漁人鼻	Ryôdo Hana	126, 1101	2
34-0	131-49	大島	Ô Sima	126, 1101, 100B	2
34-0	131-49	大華山	Taika San	126, 1101	2
34-0	131-51	ナカモチ	Nakamoti	126	2
34-0	132-15	福島	Huku Sima	140, 142	2
34-0	132-15	沖ノ磯	Oki-no-Iso	140, 142	2
34-0	132-16	カナガサイノ磯	Kanagasaki-no-Iso	142	2
34-0	132-16	黄蕃山	Ôban Yama	142	2
34-0	132-16	行者山	Gyôzuya Yama	140, 142	2
34-0	132-16	前島	Mae Sima	140, 142, 100B	2
34-0	132-20	黒島	Kuro Sima	140, 142, 100B	2
34-0	132-20	荒神小島	Kôzin-Ko Sima	140, 142	2

北緯	東經	日本字	ローマ字	関係海圖	関係書誌
Lat.N.	Long.E.	Japanese	Roman Transcription	Chart Related	Sailing direction Related
34-0	132-26	地特牛島	Zi-Kottoi Sima	1131, 141, 142	2
34-0	132-26	黒小島	Kuro-Ko Sima	1131, 141, 142	2
34-0	132-30	エビガヒレ出シ	Ebigahire Dasi	1131, 141, 142	2
34-0	132-32	小流レ小島	Konagare-Ko Sima	1131	2
34-0	132-34	風切岩	Kazakiri Iwa	1131, 141	2
34-0	132-36	カイコノ鼻	Kaiko-no-Hana	1131, 141, 142	2
34-0	132-37	畑里灣	Hatari Wan	141, 142	2
34-0	132-38	ドーゴノ鼻	Dôgô Hana	141, 142	2
34-0	132-36	鍔鼻	Yoroi-no-Hana	141, 142	2
34-0	132-46	波妻鼻	Hazuma Hana	141, 100B	2
34-0	132-48	惠良山	Eiryô Yama	141	2
34-0	132-49	名石山	Mensî Yama	141	2
34-0	132-50	高萩山	Takahagi Yama	141, 100A,B	2
34-0	133-4	虎ノ鼻	Tora-no-Hana	153	2
34-0	133-19	垣生崎	Habu Saki	153, 100A,B	2
34-0	133-21	舵懸ヶ岩	Kazikake-ga-Iwa	153, 100B	2
34-0	133-22	大島	Ô Sima	153, 100A,B	2
34-0	133-25	佛崎	Hotoke Saki	153, 100A,B	2
34-0	134-37	辨天島	Benten Sima	59, 100A	2
34-0	134-37	小松島灣	Komatusima Wan	59, 77, 100A	2
34-0	134-38	和田ノ鼻	Wada-no-Hana	95, 106, 100A	2
34-0	134-50	紀伊水道	Kii Suidô	103, 77, 100A	2
34-0	135-6	黒島	Kuro Sima	77, 100A	2
34-0	136-15	谷ノ山	Tani-no-Yama	75, 93	1A
34-0	136-16	早田浦	Haita Ura	75	1A
34-0	136-17	奈佐鼻	Nasa Hana	75, 93	1A
33-59	126-15	直徳島	Tyokki Tô	1258, 303, 302	6A
33-59	126-18	水嶺島	Suirei Tô	1258, 303	6A
33-59	126-23	夏島	Toru Tô	1258	6A
33-59	126-56	麗瑞里	Reizuri	340	6A
33-59	126-56	麗瑞島	Reizui Tô	340, 303	6A
33-59	130-48	白洲	Sira Su	201, 179, 100B	2
33-59	130-50	イガイ瀬	Igai Se	133, 201	2
33-59	130-50	古敷岩	Kosiki Iwa	135, 201	2
33-59	130-52	六連島	Muture Sima	1226, 135, 100B	2
33-59	130-52	松瀬	Matu Se	1226, 135, 201	2
33-59	130-54	沖ノ瀬	Oki-no-Se	135, 201, 196	2
33-59	130-56	幡生	Hatabu	135, 100B	2
33-59	130-59	茶臼山	Tyausu Yama	135	2
33-59	131-0	串崎	Kusi Saki	1225, 135, 127	2
33-59	131-0	地ノ藻	Zi-no-Mo	127, 135	2
33-59	131-1	割レ岩	Ware Iwa	127, 135	2
33-59	131-1	コウゴウ岩	Kôgô Iwa	1225, 135	2
33-59	131-1	中ノ洲	Naka-no-Su	127, 1225, 1101	2
33-59	131-10	有帆川	Ariho Kawa	127, 1101, 100B	2

北緯	東經	日本字	ローマ字	関係海圖	関係書誌
Lat.N.	Long.E.	Japanese	Roman Transcription	Chart Related	Sailing direction Related
33-59	131-11	小野田町	Onoda Mati	135, 1101, 100B	2
33-59	131-24	沖ノ瀬	Oki-no-Se	129	2
33-59	131-24	岩谷鼻	Iwaya Hana	129, 1101, 100B	2
33-59	131-27	草山崎	Kusayama Saki	129, 1101, 100B	2
33-59	131-44	洲島	Su Sima	1101, 1102	2
33-59	131-46	給島	Sukumo Sima	1101, 1102	2
33-59	131-47	打上ヶ山	Utiage Yama	121	2
33-59	131-52	笠戸浦	Kasato Ura	1101, 1102, 100B	2
33-59	131-52	宮ノ洲鼻	Miya-no-su Hana	126	2
33-59	131-52	宮ノ瀬戸	Miya-no-Seto	126	2
33-59	131-53	モナカ	Monaka	126	2
33-59	131-53	中瀬	Naka Se	126	2
33-59	132-12	相地鼻	Aiti Hana	152, 140	2
33-59	132-13	原洲	Hara-no-Su	152, 140, 1102	2
33-59	132-21	鞍掛島	Kurakake Sima	142, 140, 100B	2
33-59	132-26	沖特牛島	Oki-Kottoi Sima	141, 142, 140	2
33-59	132-26	長島	Naga Sima	1131, 141, 142	2
33-59	132-26	持牛島	Kottoi Sima	1131, 141, 142	2
33-59	132-26	中特牛島	Naka-Kottoi Sima	1131, 141, 142	2
33-59	132-26	平六磯	Heiroku Iso	1131	2
33-59	132-26	唐藻磯	Karamo Iso	141, 142	2
33-59	132-31	津和地島	Tuwazi Sima	1131, 140, 141	2
33-59	132-31	流レ兒島	Nagare-Ko Sima	1131, 140, 142	2
33-59	132-32	眞磯	Sin Iso	1131	2
33-59	132-32	館場出シ	Tateba Dasi	1131	2
33-59	132-32	ギザ出シ	Giza Dasi	1131	2
33-59	132-32	怒和島水道	Nuwasima Suidô	1131, 140, 100B	2
33-59	132-32	オコゼ岩	Okoze Iwa	1131, 141, 142	2
33-59	132-32	アカヅワ崎	Akazuwa Saki	141, 142	2
33-59	132-33	怒和島	Nuwa Sima	1131, 140, 100B	2
33-59	132-34	風切鼻	Kazakiri Hana	1131, 141, 142	2
33-59	132-36	小島	Ko Sima	1131, 141, 142	2
33-59	132-37	鳶ノ鼻	Tobi-no-Hana	1131, 140, 141	2
33-59	132-38	畑里	Hatari	141, 142	2
33-59	132-42	田ノ島	Ta-no-Sima	141, 1102	2
33-59	133-3	笠松山	Kasamatu Yama	100A	2
33-59	133-4	大崎	Ô Saki	153, 100A	2
33-59	133-14	船上岩	Hunagami Iwa	153, 100A,B	2
33-59	133-15	御代島	Miyo Sima	153, 100A	2
33-59	133-22	多喜濱錨地	Takihama Byôti	153, 100A	2
33-59	133-33	三島町	Misima Mati	153, 100A	2
33-59	135-4	海瀬島	Asika Sima	97, 77	2
33-59	135-4	大倉落	Ôkura Bae	97, 77	2
33-59	135-5	十九島	Turu Sima	106, 77	2
33-59	135-6	黒山	Kuro Yama	77	2

北緯	東經	日本字	ローマ字	関係海圖	関係書誌
Lat.N.	Long.E.	Japanese	Roman Transcription	Chart Related	Sailing direction Related
33-59	136-13	三木里浦	Mikizato Ura	75, 93	1A
33-59	136-14	瀬島	Obore Sima	75	1A
33-59	136-14	三木浦	Miki Ura	75, 93	1A
33-58	126-20	楸子群島	Syûsi Guntô	1258, 303, 302	6A
33-58	129-27	東水道	Higasi Suidô	179	4
33-58	130-45	丸山出シ	Maruyama Dasi	201, 179	2
33-58	130-51	傳作ノ瀬	Densaku-no-Se	1226, 105	2
33-58	130-51	離島	Hanare Sima	135, 1211	2
33-58	130-51	片島	Kata Sima	1226, 135, 201	2
33-58	130-51	馬島	Uma Sima	135, 1211, 100B	2
33-58	130-52	小六連島	Ko-Muture Sima	1226, 135, 201	2
33-58	130-52	和合良島	Wakura Sima	135, 1211, 201	2
33-58	130-52	鐘ヶ崎島	Kane-ga-saki Sima	1226, 135	2
33-58	130-52	メンボウ瀬	Menbô Se	135	2
33-58	130-58	火ノ山	Hi-no-Yama	1225, 135, 1101	2
33-58	130-58	門司崎	Mozi Saki	128, 135	2
33-58	130-58	壇之浦	Dan-no-Ura	128, 1225, 196	2
33-58	130-58	早鞆瀬戸	Hayatomo Seto	135, 1101, 100B	2
33-58	130-58	前田	Maeda	128, 1225, 135	2
33-58	130-59	釜床ノ瀬	Kamadoko-no-Se	1225, 135	2
33-58	131-0	蠣ノ辻	Kaki-no-Tuzi	1225, 1101, 127	2
33-58	131-0	藤ヶ山	Huzi-ga-Yama	1225	2
33-58	131-0	多智浦	Tati Ura	1225, 135	2
33-58	131-0	鳶ノ鼻	Tobi-no-su Hana	1225	2
33-58	131-0	洲ノ鼻	Su-no-Hana	1225, 135	2
33-58	121-1	飛ヶ洲	Tobi-ga-Su	127, 135, 1101	2
33-58	131-13	厚東川	Kôtô Kawa	127, 1101, 100B	2
33-58	131-22	丸尾崎	Maruo Saki	129, 1101	2
33-58	131-25	鯨瀬	Iruka Se	129, 1101, 100B	2
33-58	131-26	竹島	Take Sima	129, 1101, 100B	2
33-58	131-31	佐波島	Saba Sima	1101, 1102, 100B	2
33-58	131-45	岩島	Iwa Sima	126, 1101	2
33-58	131-47	コース瀬	Kôzu Se	126, 1101, 100B	2
33-58	131-48	上コース瀬	Kami-Kôzu Se	126, 1101, 1102	2
33-58	131-48	妙見出シ	Myôken Dasi	126, 1101, 1102	2
33-58	131-48	古島	Huru Sima	126, 1101, 1102	2
33-58	131-49	東風石	Koti Isi	126	2
33-58	131-49	ツクカセ	Tukukase	126	2
33-58	131-56	川口	Kawaguti	140, 1101, 1102	2
33-58	132-7	柳井町	Yanai Mati	152, 140, 100B	2
33-58	132-7	柳井川	Yanai Kawa	140	2
33-58	132-11	石神川	Sikami Kawa	140, 142	2
33-58	132-11	大島	Ôbatake	152, 140, 142	2
33-58	132-11	石神	Sikami	152, 140, 142	2
33-58	132-11	カサネ石	Kasane Isi	152	2

北緯	東經	日本字	ローマ字	関係海圖	関係書誌
Lat.N.	Long.E.	Japanese	Roman Transcription	Chart Related	Sailing direction Related
33-58	132-11	大島瀬戸	Ôbatake Seto	152, 140, 100B	2
33-58	132-11	瀬戸山鼻	Setoyama Hana	152, 140, 142	2
33-58	132-12	中瀬	Naka Se	152	2
33-58	132-13	平岩	Hira Iwa	152	2
33-58	132-13	田ノ尻鼻	Ta-no-siri Hana	152, 140, 142	2
33-58	132-14	幣振鼻	Heburi Hana	140, 142, 1102	2
33-58	132-16	沖ノ藻	Oki-no-Mo	140, 142, 1102	2
33-58	132-18	中ノ瀬	Naka-no-Se	140, 142	2
33-58	132-18	沖ノ瀬	Oki-no-Se	140, 142	2
33-58	132-18	沖ノ磯	Oki-no-Iso	140, 142	2
33-58	132-18	地ノ瀬	Zi-no-Se	140, 142	2
33-58	132-21	大磯	Ô Iso	140, 142	2
33-58	132-21	頭島	Kasira Sima	140, 142, 100B	2
33-58	132-28	黒崎鼻	Kurosaki Hana	1131, 140, 141	2
33-58	132-28	デンデン鼻	Denden Hana	1131, 141	2
33-58	132-28	白鼻	Siro Hana	1131, 140	2
33-58	132-28	大落	Ô Bae	1131, 140, 141	2
33-58	132-28	館場出シ	Tateba Dasi	1131, 140, 141	2
33-58	132-29	情島	Nasake Sima	1131, 141, 100B	2
33-58	132-29	諸島水道	Morosima Suidô	1131, 141, 100B	2
33-58	132-30	友落鼻	Tomo-oti Hana	1131, 140, 141	2
33-58	132-30	イガイ瀬戸	Igai Seto	1131, 141, 142	2
33-58	132-30	苜藻鼻	Karumo Hana	1131, 140, 141	2
33-58	132-30	竹ノ子島	Take-no-ko Sima	1131, 141, 142	2
33-58	132-31	油トリ瀬	Aburatori Se	140, 141, 142	2
33-58	132-33	俵山	Tawara Yama	1131, 140, 141	2
33-58	132-34	ホッコク岩	Hokkoku Iwa	140, 141, 142	2
33-58	132-34	部屋ノ瀬戸	Heya-no-Seto	140, 141, 142	2
33-58	132-34	クダゴ島	Kudako Sima	1131, 141, 142	2
33-58	132-34	クダゴ水道	Kudako Suidô	1131, 141, 100B	2
33-58	132-35	部屋ノ鼻	Heya-no-Hana	1131, 141, 142	2
33-58	132-37	大里山	Ôsato Yama	1131, 141, 142	2
33-58	132-37	中島	Naka Sima	1131, 141, 100B	2
33-58	132-39	高山	Taka Yama	141, 142	2
33-58	132-40	幟立山	Noboritati Yama	141, 142	2
33-58	132-40	内山	Uti Yama	141, 142	2
33-58	132-40	陸月島	Mutuki Sima	141, 142, 100B	2
33-58	132-40	高松山	Takamatu Yama	141, 142	2
33-58	132-41	芋子島	Imoko Sima	141, 142	2
33-58	132-41	片ノ磯	Kata-no-Iso	141, 142	2
33-58	132-41	芋子瀬戸	Imoko Seto	141, 1102	2
33-58	132-41	大落崎	Ô-otosi Saki	141, 1102	2
33-58	132-41	カドノ石	Kado-no-Isi	141	2
33-58	132-41	牛ケ口崎	Usi-ga-kuti Saki	141, 1102	2
33-58	132-42	野忽那島	Nokotuna Sima	141, 1102	2

北緯	東經	日本字	ローマ字	関係海圖	関係書誌
Lat.N.	Long.E.	Japanese	Roman Transcription	Chart Related	Sailing direction Related
33-58	132-42	カレヒ島	Karei Sima	100B	2
33-58	132-45	名石出シ	Mensi Dasi	141	2
33-58	132-45	玉理寒戸理	Gyokurikandori	141	2
33-58	132-46	千霧	Tigiri	141, 1102	2
33-58	132-46	鹿島	Ka Sima	141, 1102, 100B	2
33-58	132-46	北條町	Hôzyô Mati	141, 100B	2
33-58	133-16	新居濱港	Niihama Kô	102, 153	2
33-58	133-17	新居濱町	Niihama Mati	153, 100A	2
33-58	133-21	多喜濱	Takihama	153, 100A	2
33-58	135-40	鹿尾菜島	Hiziki Sima	97, 77	2
33-58	135-4	白埼	Sira Saki	97, 100A	2
33-58	135-5	大引浦	Ôhiki Ura	97, 100A	2
33-58	135-5	大引	Ôhiki	97, 77, 100A	2
33-58	135-6	重山	Kasane Yama	97	2
33-58	135-6	絲屋	Itoya	97, 77	2
33-58	135-6	吹井ノ浦	Hukei-no-Ura	97	2
33-58	135-6	永井ノ鼻	Nagai-no-Hana	97	2
33-58	136-12	賀田	Kada	75, 93, 61	1A
33-58	136-12	飛鳥浦	Asuka Ura	75	1A
33-58	136-14	賀田灣	Kada Wan	75, 93, 61	1A
33-58	136-16	石モグラ山	Isimogura Yama	75	1A
33-58	136-16	神ノ島	Kô-no-Sima	75, 93	1A
33-58	136-16	三木崎	Miki Saki	75, 93, 61	1A
33-57	125-18	上楸子島	Zyô-Syûsi Tô	1258, 303, 302	6A
33-57	126-20	下楸子島	Ka-Syûsi Tô	1258, 303	6A
33-57	126-23	牛鼻岩	Gyûbi Gan	1258, 303	6A
33-57	130-43	ダーガ瀬	Daga Se	201	2
33-57	130-44	横瀬	Yoko Se	201, 179, 196	2
33-57	130-45	沖ノ曾根	Oki-no-Sone	171, 201, 196	2
33-57	130-48	安瀬	An Se	171, 201	2
33-57	130-52	片ノ瀬	Kata-no-Se	1226, 135	2
33-57	130-52	市ケ瀬	Iti-ga-Se	1226, 135	2
33-57	130-53	通り瀬	Tôri Se	1226, 135	2
33-57	130-53	獅子ケ口	Sisi-ga-Kuti	1226, 135	2
33-57	130-53	平瀬	Hira Se	1226, 135	2
33-57	130-53	臺場鼻	Daiba Hana	1226, 135	2
33-57	130-53	竹ノ子島	Take-no-ko Sima	135, 201, 179	2
33-57	130-55	小瀬戸	Ko Seto	1226, 135	2
33-57	130-55	海士郷	Ama-no-Gô	128, 135, 1211	2
33-57	130-56	下關港	Simo-no-seki Kô	128, 1226, 1225	2
33-57	130-56	観音崎町	Kannonzaki Mati	128	2
33-57	130-57	下關市	Simo-no-seki Si	128, 1225, 100B	2
33-57	130-58	門司港	Mozi Kô	128, 1225, 135	2
33-57	130-58	門司市	Mozi Si	128, 1225, 100B	2
33-57	130-58	柁ケ鼻	Kazi-ga-Hana	128, 135, 1101	2

北緯	東經	日本字	ローマ字	関係海圖	関係書誌
Lat.N.	Long.E.	Japanese	Roman Transcription	Chart Related	Sailing direction Related
33-57	130-58	古城山	Kozyô San	128, 1225, 135	2
33-57	131-0	田野浦	Tanoura	1225, 135, 196	2
33-57	131-1	萩山	Hagi Yama	127, 135, 1101	2
33-57	131-2	部崎	He Saki	1225, 135, 100B	2
33-57	131-10	龍王山	Ryûô San	127, 1101	2
33-57	131-15	宇部港	Ube Kô	127, 1101, 100B	2
33-57	131-15	新川	Sin Kawa	127, 1101, 100B	2
33-57	131-19	床波	Toko-nami	1101, 100B	2
33-57	131-42	沖島	Oki Sima	1101, 100B	2
33-57	131-42	平島	Hira Sima	1101, 1102	2
33-57	131-47	下コーツ瀬	Simo-Kôzu Se	140, 1102, 1101	2
33-57	131-50	深浦	Huka Ura	1101, 1102	2
33-57	131-51	江ノ浦	E-no-Ura	126	2
33-57	131-56	小水無瀬島	Ko-Minase Sima	140, 1101	2
33-57	131-56	島田川	Simada Kawa	140, 1101, 100B	2
33-57	132-7	柳井港	Yanai Kô	152	2
33-57	132-8	岸ノ下	Kisi-no-Sita	152, 140, 1102	2
33-57	132-8	裸島	Hadaka Sima	140, 1102	2
33-57	132-10	犬尻ノ鼻	Inumodosi-no-Hana	152	2
33-57	132-10	笠佐島	Kasasa Sima	100B, 140, 142	2
33-57	132-10	大磯ノ洲	Ôiso-no-Su	152, 140, 142	2
33-57	132-11	沖ノ離岩	Oki-no-Hanare Iwa	152	2
33-57	132-11	大鼓岩	Taiko Iwa	152	2
33-57	132-11	横瀬	Yoko Se	152	2
33-57	132-11	戒善寺礁	Kaizenzi Syô	152	2
33-57	132-11	離岩	Hanare Iwa	152	2
33-57	132-11	平床磯	Hiradoko Iso	152	2
33-57	132-11	コーツ礁	Kôzu Syô	152	2
33-57	132-11	モッタイ礁	Mottai Syô	152	2
33-57	132-12	筆崎	Hude Saki	152, 140, 142	2
33-57	132-12	飯ノ山	Ii-no-Yama	140, 142, 1102	2
33-57	132-12	明神鼻	Myôzin Hana	152, 140, 142	2
33-57	132-12	鳴門岩	Naruto Iwa	152	2
33-57	132-13	三浦	Mikama	152, 140, 142	2
33-57	132-13	三浦灣	Mikama Wan	152, 140, 142	2
33-57	132-13	蒲野	Gamano	142, 152	2
33-57	132-14	高手山	Takate Yama	140, 142	2
33-57	132-15	三本松ノ山	Sanbonmatu-no-Yama	140, 142, 100B	2
33-57	132-16	久賀灣	Kuga Wan	140, 142, 100B	2
33-57	132-16	久賀町	Kuga Mati	140, 142, 100B	2
33-57	132-17	薬師山	Yakusi Yama	140, 142	2
33-57	132-17	大崎鼻	Ôsaki Hana	140, 142, 1102	2
33-57	132-21	浮島	Uki Sima	140, 141, 142	2
33-57	132-23	大バエ	Ô Bae	140, 141, 142	2
33-57	132-24	満島	Mitu Sima	140, 141, 100B	2

北緯	東經	日本字	ローマ字	関係海圖	関係書誌
Lat.N.	Long.E.	Japanese	Roman Transcription	Chart Related	Sailing direction Related
33-57	132-24	禿島	Hage Sima	140, 141, 142	2
33-57	132-26	松ヶ鼻	Matu-ga-Hana	140, 141, 142	2
33-57	132-27	イノ埼	Ino Saki	1131, 140, 142	2
33-57	132-27	茶臼岩	Tyausu Iwa	1131, 141, 140	2
33-57	132-28	泉島	Izumi Sima	1131	2
33-57	132-28	俎瀬	Manaita Se	1131, 140, 141	2
33-57	132-28	ウクソ	Ukuso	1131	2
33-57	132-28	金丸島	Kanamaru Sima	1131, 140, 142	2
33-57	132-28	串ヶ瀬瀬戸	Kusi-ga-se Seto	1131, 140, 141	2
33-57	132-29	薬研鼻	Yagen Hana	1131	2
33-57	132-29	間丈島	Kanzyô Sima	1131	2
33-57	132-29	先ノ谷鼻	Saki-no-tani Hana	1131	2
33-57	132-29	薬研岳	Yagen Take	1131	2
33-57	132-29	本浦	Hon-ura	141, 140, 142	2
33-57	132-29	荒神鼻	Kôzin Hana	1131	2
33-57	132-29	ミルガ瀬戸	Miruga Seto	1131, 141, 142	2
33-57	132-30	諸島	Moro Sima	1131, 141, 100B	2
33-57	132-30	根ナシ礁	Nenasi Syô	1131, 140, 141	2
33-57	132-32	ビシヤゴ岩	Bisyago Iwa	1131, 140, 141	2
33-57	132-32	下二子島	Simo-Hutago Sima	1131, 141, 142	2
33-57	132-32	上二子島	Kami-Hutago Sima	1131, 140, 141	2
33-57	132-36	城山	Siro Yama	1131, 141, 142	2
33-57	132-36	キヨメ石	Kiyome Isi	1131	2
33-57	132-36	赤埼	Aka Saki	141, 142, 1102	2
33-57	132-38	高島	Taka Sima	141, 142	2
33-57	132-39	關戸瀬戸	Sekido Seto	141, 142, 100B	2
33-57	132-39	殿島	Tono Sima	141, 142, 1102	2
33-57	132-40	睦月	Mutuki	141, 142, 1102	2
33-57	132-40	甫埼	Ho Saki	141, 142	2
33-57	132-46	柳原	Yanagiwara	141, 100B	2
33-57	132-51	高繩山	Takanawa Yama	141	2
33-57	133-14	西谷山	Nisi-Tani Yama	153	2
33-57	133-14	犬返リ	Inukaeri	153	2
33-57	135-5	蟻島	Ari Sima	97, 77, 100A	2
33-57	135-5	烟島	Kemuri Sima	97	2
33-57	135-5	下山鼻	Simoyama Hana	97	2
33-57	135-6	鳶島	Tobi Sima	97	2
33-57	135-7	阿戸	Ato	97, 100A	2
33-57	135-7	由良港	Yura Kô	97, 77, 100A	2
33-57	136-14	神須崎	Kamisu Saki	75, 93	1A
33-57	136-14	メ島	Me Sima	75	1A
33-56	130-34	波津白瀬	Hatusiro Se	179, 196, 180	4
33-56	130-41	妙見埼	Myôken Saki	179, 100B	4
33-56	130-44	八幡埼	Yawata Saki	1228, 201, 100B	2
33-56	130-44	イサキ落	Isaki Bae	201, 179	2

北緯	東經	日本字	ローマ字	関係海圖	関係書誌
Lat.N.	Long.E.	Japanese	Roman Transcription	Chart Related	Sailing direction Related
33-56	130-47	荒曾根	Ara Sone	201	2
33-56	130-47	丸瀬	Maru Se	171, 176, 135	2
33-56	130-50	一ノ瀬	Iti-no-Se	171, 201	2
33-56	130-52	船瀬	Huna Se	1226, 135, 201	2
33-56	130-53	笠瀬	Kasa Se	1226, 135, 201	2
33-56	130-53	舞子島	Maiko Sima	1226, 135, 201	2
33-56	130-55	彦島	Hiko Sima	1225, 1226, 100B	2
33-56	130-56	江ノ浦	E-no-Ura	1226, 135, 1211	2
33-56	130-56	コシキ瀬	Kosiki Se	128, 1225, 1226	2
33-56	130-56	巖流島	Ganryū Sima	128, 1225, 135	2
33-56	130-56	船島	Huna Sima	128, 1225, 135	2
33-56	130-57	下關海峡	Simo-no-seki Kaikyō	128, 1225, 100B	2
33-56	130-58	廣石山	Hiroisi Yama	1225, 135	2
33-56	131-11	本山鼻	Motoyama Hana	127, 1101, 100B	2
33-56	131-17	平瀬	Hira Se	127	2
33-56	131-42	オモ瀬	Omo Se	1101	2
33-56	131-42	サダガネ	Sadagane	126	2
33-56	131-42	野島	No Sima	1101, 100B	2
33-56	131-50	火振埼	Hiburi Saki	1101, 1102, 100B	2
33-56	131-50	笠戸島	Kasato Sima	1101, 1102, 100B	2
33-56	131-57	白木埼	Siroki Saki	128, 135, 1225	2
33-56	131-59	室積町	Murozumi Mati	140, 1101, 1102	2
33-56	131-59	室積浦	Murozumi Ura	140, 1102, 100B	2
33-56	132-3	別府	Behu	140, 100B	2
33-56	132-4	平生町	Hirao Mati	140, 1102, 100B	2
33-56	132-7	般若寺山	Hannyazi Yama	140	2
33-56	132-8	黒島鼻	Kurosima Hana	152	2
33-56	132-8	地ノ磯	Zi-no-Iso	152	2
33-56	132-8	コイケツガワノ洲	Koiketugawano Su	152, 140	2
33-56	132-10	野島	No Sima	152, 140, 142	2
33-56	132-11	津長鼻	Tunaga Hana	152, 140, 142	2
33-56	132-11	中ノ洲	Naka-no-Su	152	2
33-56	132-11	沖ノ藻	Oki-no-Mo	152, 140, 1102	2
33-56	132-12	小松町	Komatu Mati	140, 142, 1102	2
33-56	132-12	松尾山	Matuo Yama	140, 142	2
33-56	132-18	杓子瀬	Syakusi Se	140, 142	2
33-56	132-18	長濱	Nagahama	140, 142	2
33-56	132-18	大白	Ōsiro	140, 142	2
33-56	132-18	ホボロ	Hoboro	140, 142	2
33-56	132-19	飛瀬島	Hize Sima	140, 142	2
33-56	132-20	小ヒラ藻	Ko-Hira Mo	140, 142	2
33-56	132-20	萬作瀬	Mansaku Se	140, 142	2
33-56	132-21	ハンド島	Hando Sima	140, 141, 142	2
33-56	132-21	クロホグリ岩	Kurohoguri Iwa	140, 142	2
33-56	132-21	オイト島	Oito Sima	140, 142, 1102	2

北緯	東經	日本字	ローマ字	関係海圖	関係書誌
Lat.N.	Long.E.	Japanese	Roman Transcription	Chart Related	Sailing direction Related
33-56	132-22	ハンド喰合	Hando-Kuiai	140, 141, 142	2
33-56	132-22	飛瀬喰合	Tobise-Kuiai	140, 142	2
33-56	132-22	鍋島	Nabe Sima	140, 142	2
33-56	132-24	和田	Wada	142, 100B	2
33-56	132-24	厨子ヶ鼻	Zusi-ga-Hana	141, 142	2
33-56	132-25	大見岳	Ōmi Take	141, 142	2
33-56	132-26	岳ノ山	Take-no-Yama	141, 142	2
33-56	132-27	伊保田	Ihota	1131, 140, 141	2
33-56	132-27	鯛ノ峯	Tai-no-Mine	1131, 140, 141	2
33-56	132-27	片山瀬戸	Katayama Seto	1131, 141, 140	2
33-56	132-27	ハカマノ鼻	Hakama-no-Hana	140, 141, 142	2
33-56	132-28	浅石ノ瀬	Asaisi-no-Se	1131, 140, 142	2
33-56	132-31	平瀬	Hira Se	140, 141, 142	2
33-56	132-31	能埼	Nō Saki	1131, 140, 141	2
33-56	132-32	二神島	Hutakami Sima	140, 141, 142	2
33-56	132-32	米山	Kome Yama	1131, 140, 141	2
33-56	132-33	羽ノ串鼻	Ha-no-kusi Hana	140, 141, 142	2
33-56	132-37	フグリ岩	Huguri Iwa	140, 142, 1102	2
33-56	132-41	琴引鼻	Kotobiki Hana	107, 141	2
33-56	132-42	頭埼	Tumuri Saki	107, 141, 142	2
33-56	132-45	大洲	Ō Zu	141, 1102, 100B	2
33-56	132-46	小川濱	Ogawahama	141, 1102	2
33-56	132-51	大月山	Ōtuki Yama	141, 100B	2
33-56	133-5	壬生川町	Nyūgawa Mati	153	2
33-56	133-13	山越鼻	Yamakosi Hana	153	2
33-56	135-4	小浦埼	Koura Saki	97, 77	2
33-56	135-4	一ノ落	Iti-no-Bae	97, 77, 100A	2
33-56	136-11	二木島	Nigisima	75, 77, 93	1A
33-56	136-12	二木島灣	Nigisima Wan	75	1A
33-56	136-12	池田鼻	Ikeda Hana	75	1A
33-56	136-13	楯ヶ埼	Tate-ga-Saki	75	1A
33-56	138-49	銭洲	Zeni Su	51, 48	1A
33-55	126-20	青島	Sei Tō	1258, 303, 302	6A
33-55	126-24	方嶼	Hō Syo	1258, 303, 302	6A
33-55	126-39	獐水島	Syōsui Tō	1258, 303, 302	6A
33-55	130-30	倉良瀬	Kurara Se	179, 196, 180	4
33-55	130-40	洞山島	Horayama Sima	179	4
33-55	130-40	狩尾鼻	Kario Hana	179, 196, 180	4
33-55	130-48	沖田埼	Okita Saki	171, 135	2
33-55	130-50	口ノ浦礁	Kuti-no-ura Syō	171, 135	2
33-55	130-50	名護屋埼	Nagoya Saki	171, 135, 201	2
33-55	130-53	大樽根	Ō Sone	1226, 135, 201	2
33-55	130-54	六連出シ	Mutare Dasi	1226, 135	2
33-55	130-54	福浦灣	Hukuura Wan	135, 201	2
33-55	130-54	兜山岬	Kabutoyama Misaki	1226, 135, 201	2

北緯	東經	日本字	ローマ字	関係海圖	関係書誌
Lat.N.	Long.E.	Japanese	Roman Transcription	Chart Related	Sailing direction Related
33-55	130-54	大山ノ鼻	Ôyama-no-Hana	1226, 135, 201	2
33-55	130-55	金ノ弦岬	Kane-no-turu Misaki	1226, 135, 201	2
33-55	130-56	山底ノ鼻	Yamazoko-no-Hana	128, 1226, 135	2
33-55	130-56	弟子待鼻	Desimati Hana	128, 1226, 135	2
33-55	130-56	大里町	Dairi Mati	128, 135, 1211	2
33-55	130-56	大瀬戸	Ô Seto	1226, 135, 201	2
33-55	130-57	葛葉	Kuzuha	128, 1225, 135	2
33-55	131-16	宇部岬	Ube Misaki	127, 1101, 100B	2
33-55	131-17	中ノ瀬	Naka-no-Se	127, 1101	2
33-55	131-17	龜ヶ瀬	Kame-ga-Se	127, 1101, 100B	2
33-55	131-41	オモ瀬	Omo Se	100B, 180	2
33-55	131-58	杵埼	Kine Saki	140, 1101, 1102	2
33-55	131-58	象鼻岬	Zôbi Misaki	140, 1102	2
33-55	131-59	赤埼	Aka Saki	140	2
33-55	132-3	阿多田島	Atada Sima	140	2
33-55	132-3	戎ヶ下	Ebisu-ga-Sita	140	2
33-55	132-4	水場	Mizuba	140, 1102	2
33-55	132-6	大星山	Ôbosi Yama	140, 1102	2
33-55	132-7	愛宕山	Atago Yama	140, 1102	2
33-55	132-8	烏島	Karasu Sima	140	2
33-55	132-8	相ノ瀬	Ai-no-Se	140	2
33-55	132-10	沖磯	Okî Iso	152	2
33-55	132-10	アサリ	Asari	152, 142	2
33-55	132-11	脇ヶ鼻	Waki-ga-Hana	152, 140, 142	2
33-55	132-12	潮海山	Tyôkai San	140, 142, 1102	2
33-55	132-15	加納山	Kanô Yama	140, 142, 1102	2
33-55	132-15	屋代島	Yasiro Sima	140, 141, 142	2
33-55	132-16	岳山	Take San	140, 142, 1102	2
33-55	132-18	日前	Hikuma	140, 142, 1102	2
33-55	132-18	土居	Doi	140, 142	2
33-55	132-19	符埼	Hu Saki	140, 142	2
33-55	132-20	我島	Waga Sima	140, 142	2
33-55	132-20	ヤハヅ瀬	Yahazu Se	140, 142	2
33-55	132-21	大ヒラ藻	Ôhira Mo	140, 142	2
33-55	132-21	カラノ岩	Kara-no-Iwa	140, 142	2
33-55	132-21	鳥居喰合	Torii-Kuiai	140, 142	2
33-55	132-21	コイト島	Koito Sima	142	2
33-55	132-21	平野	Hirano	140	2
33-55	132-21	地ノ小島	Ti-no-Ko Sima	140, 142	2
33-55	132-22	松ヶ鼻	Matu-ga-Hana	140, 142	2
33-55	132-23	神ノ浦	Kami-no-Ura	140, 142, 1102	2
33-55	132-24	小泊	Ko Domari	140, 141, 142	2
33-55	132-25	七塚	Nanatuka	1131, 140, 141	2
33-55	132-28	片山島	Katayama Sima	1131, 140, 141	2
33-55	132-28	トックリ鼻	Tokkuri Hana	1131, 140, 141	2

北緯	東經	日本字	ローマ字	関係海圖	関係書誌
Lat.N.	Long.E.	Japanese	Roman Transcription	Chart Related	Sailing direction Related
33-55	132-29	大石	Ô Isi	1131, 140, 141	2
33-55	132-32	妙見山	Myôken Yama	1131, 140, 141	2
33-55	132-32	鴨脊島	Kamose Sima	1131, 140, 141	2
33-55	132-34	横島	Yoko Sima	1131, 141, 142	2
33-55	132-35	小市島	Oiti Sima	1131, 141, 142	2
33-55	132-42	ゴキワレ礁	Gokiware Syô	107	2
33-55	132-43	犬頭島	Inugasira Sima	141	2
33-55	132-44	ツガイ洲	Tugai Su	141	2
33-55	132-44	堀江灣	Horie Wan	141, 1102, 100B	2
33-55	132-45	堀江	Horie	141, 1102, 100B	2
33-55	133-9	加茂川	Kamo Kawa	153, 100A,B	2
33-55	133-11	西條町	Saizyô Mati	153, 100A,B	2
33-55	133-28	赤星山	Akabosi Yama	153, 100A,B	2
33-55	134-43	丸島	Maru Sima	59	2
33-55	134-44	三石	Mitu Isi	59	2
33-55	135-4	中磯	Naka Iso	97	2
33-55	135-5	比井灣	Hi-i Wan	97, 77, 100A	2
33-55	135-5	比井港	Hi-i Kô	97, 77	2
33-55	135-5	比井	Hi-i	97, 77, 100A	2
33-55	136-10	獅子ヶ島	Sisi-ga-Sima	75	1A
33-55	136-10	新鹿灣	Adasika Wan	75, 93, 61	1A
33-55	136-10	箕越埼	Mikosi Saki	75, 77, 93	1A
33-55	136-10	小豆餅山	Azukimoti Yama	75	1A
33-55	136-12	笹野島	Sasano Sima	75	1A
33-54	126-21	水徳島	Suitoku Tô	1258, 303	6A
33-54	130-26	大島	Ô Sima	1228, 179, 196	4
33-54	130-27	倉良瀬戸	Kurara Seto	179, 196, 180	4
33-54	130-27	オノマ瀬	Onoma Se	1228, 179, 196	4
33-54	130-30	地ノ島	Zi-no-Sima	1228, 179, 180	4
33-54	130-34	波津埼	Hatu Saki	179, 196	4
33-54	130-39	蘆屋浦	Asiya Ura	1228, 179, 196	4
33-54	130-40	蘆屋町	Asiya Mati	179, 196, 180	4
33-54	130-40	遠賀川	Onga Kawa	201, 196, 179	4
33-54	130-48	高塔山	Kôtô Yama	171, 201	2
33-54	130-48	岬ノ山	Hana-no-Yama	171	2
33-54	130-49	若松市	Wakamatu Si	171, 135, 100B	2
33-54	130-49	若松港	Wakamatu Kô	171, 135, 201	2
33-54	130-49	河内島	Kaba Sima	171, 201	2
33-54	130-50	戸畑市	Tobata Si	171, 135, 100B	2
33-54	130-54	高瀬	Taka Se	1226, 135	2
33-54	130-56	一番橋川	Itibanbasi Kawa	1226, 135	2
33-54	130-56	大里	Dairi	128, 1226, 100B	2
33-54	132-2	楫取埼	Kazitori Saki	140, 1101, 100B	2
33-54	132-2	圓石	Maru Isi	140	2
33-54	132-3	金瀬岩	Kanase Iwa	140	2

北緯	東經	日本字	ローマ字	關係海圖	關係書誌
Lat.N.	Long.E.	Japanese	Roman Transcription	Chart Related	Sailing direction Related
33-54	132-3	割石	Ware Isi	140, 1102	2
33-54	132-3	用害山	Yôgai Yama	140	2
33-54	132-3	馬島	Uma Sima	140, 1102	2
33-54	132-5	神宮山	Zingû Yama	140	2
33-54	132-5	佐賀	Saga	140, 1102, 100B	2
33-54	132-8	阿月	Atuki	140, 100B	2
33-54	132-8	長崎	Naga Saki	140, 1102	2
33-54	132-10	日見崎	Himi Saki	140, 142, 1102	2
33-54	132-11	日見	Himi	140, 142, 1102	2
33-54	132-11	雨田鼻	Ameda Hana	140, 142	2
33-54	132-15	玄明山	Genmei San	140, 142, 100B	2
33-54	132-17	安下庄町	Age-no-syô Mati	140, 142, 1102	2
33-54	132-19	鹿家	Sisi-no-e	140, 142, 1102	2
33-54	132-19	船越	Hunakosi	140, 142, 1102	2
33-54	132-19	油良	Yura	140, 142	2
33-54	132-20	下田	Sitada	140, 142, 100B	2
33-54	132-21	新宮島	Singû Sima	140, 142	2
33-54	132-21	長崎	Nagasaki	140, 142, 1102	2
33-54	132-24	四ッ子島	Yotugo Sima	140, 141, 142	2
33-54	132-24	笹島	Sasa Sima	140, 141, 142	2
33-54	132-38	池ノ鼻	Ike-no-Hana	141, 142	2
33-54	132-40	這磯鼻	Haizo Hana	107, 141, 142	2
33-54	132-40	興居島	Gogo Sima	107, 1102, 100B	2
33-54	132-40	釣島水道	Turusima Suidô	141, 142, 1102	2
33-54	132-40	鴨脊島	Kamose Sima	140, 141, 142	2
33-54	132-40	鷺ヶ巣	Wasi-ga-Su	107, 141, 142	2
33-54	132-40	鷺ヶ巣灣	Wasi-ga-su Wan	107, 141, 142	2
33-54	132-41	由良	Yura	107, 141, 142	2
33-54	132-41	由良灣	Yura Wan	107, 141, 142	2
33-54	132-42	神崎	Kan Saki	107, 141	2
33-54	132-42	九十九島	Sukumo Sima	107, 141	2
33-54	132-43	白石鼻	Siraisi Hana	141, 1102	2
33-54	132-43	中瀬	Naka Se	107	2
33-54	132-44	和氣濱	Wakihama	141, 1102, 100 B	2
33-54	134-42	唐人場角	Tôzinba Kaku	59	2
33-54	134-54	小倉石壁	Kokura Sekiha	1226, 135	2
33-54	135-4	馳出ノ鼻	Hasede-no-Hana	97, 77, 100A	2
33-54	135-4	鉾突山	Hokotuku Yama	97	2
33-54	136-9	杓子岩	Syakusi Iwa	75, 77	1A
33-54	136-10	鈴ヶ島	Suzu-ga-Sima	75	1A
33-54	136-11	ツクシ小島	Tukusi-Ko Sima	75	1A
33-54	139-37	障子根	Syôzi Ne	51	1A
33-53	130-28	中瀬	Naka Se	179	4
33-53	130-32	鐘ノ岬	Kane-no-Misaki	179	4
33-53	130-32	鐘崎	Kanezaki	1228, 179, 196	4

北緯	東經	日本字	ローマ字	關係海圖	關係書誌
Lat.N.	Long.E.	Japanese	Roman Transcription	Chart Related	Sailing direction Related
33-53	130-47	洞海	Kuki-no-Umi	171, 201, 196	2
33-53	130-49	牧山	Maki Yama	171, 135, 201	2
33-53	130-51	金刀比羅山	Kotohira Yama	135, 201, 179	2
33-53	130-53	紫川	Murasaki Kawa	1226, 135	2
33-53	130-53	小倉市	Kokura Si	1226, 135, 201	2
33-53	130-55	赤坂	Akasaka	135, 196	2
33-53	130-57	桐ヶ谷山	Kiri-ga-tani Yama	1226, 135, 201	2
33-53	132-3	勿島	Hane Sima	140, 1102	2
33-53	132-11	小磯	Ko Iso	140, 142	2
33-53	132-11	彦島	Hiko Sima	140, 142	2
33-53	132-11	根ノ石	Ne-no-Isi	140, 142	2
33-53	132-12	横見鼻	Yokomi Hana	140, 142	2
33-53	132-12	戸田	Toda	140, 142, 1102	2
33-53	132-13	出井	Izui	140, 142, 1102	2
33-53	132-14	家房	Kabô	140, 142, 100B	2
33-53	132-16	吉浦	Yosiura	140, 142, 1102	2
33-53	132-17	安下崎	Age Saki	140, 142, 1102	2
33-53	132-17	沖ノソノ	Oki-no-Sono	140, 142	2
33-53	132-18	龍崎	Ryû Saki	140, 142, 1102	2
33-53	132-18	安下庄灣	Age-no-syô Wan	140, 142, 100B	2
33-53	132-19	オコ瀬	Oko Se	140, 142	2
33-53	132-20	大三郎鼻	Dai-Zaburô Hana	140, 142	2
33-53	132-20	外入	Tonyû	140, 142, 1102	2
33-53	132-21	白木山	Siroki Yama	140, 141, 142	2
33-53	132-28	カモジ礁	Kamozi Syô	140, 141, 142	2
33-53	132-39	釣島	Turu Sima	107, 141, 100B	2
33-53	132-40	猪ノ崎	I-no-Saki	107, 140, 141	2
33-53	132-40	小富士山	Ko-Huzi Yama	107, 141, 142	2
33-53	132-41	泊	Tomari	107, 141, 100B	2
33-53	132-41	泊灣	Tomari Wan	107, 141, 142	2
33-53	132-42	高濱瀬戸	Takahama Seto	107, 141, 1102	2
33-53	132-42	新刈屋	Sin-Kariya	141	2
33-53	132-42	高濱港	Takahama Kô	107, 141, 1102	2
33-53	132-42	高濱	Takahama	107, 141, 1102	2
33-53	134-43	舟磯	Huna Iso	59, 100A	2
33-53	135-3	梶取礁	Kazitori Syô	97	2
33-53	135-4	日ノ御崎	Hi-no-Misaki	77, 93, 100A	2
33-53	135-5	辨天島	Benten Sima	97	1A
33-53	135-5	三尾	Mio	97, 77, 100A	1A
33-53	135-9	日高川	Hidaka Kawa	77, 100A	1A
33-53	135-17	眞妻山	Matuma Yama	77, 100A	1A
33-53	136-6	木ノ本町	Ki-no-moto Mati	77, 93	1A
33-53	136-7	木ノ本泊地	Ki-no-moto Hakuti	77, 93	1A
33-53	136-7	鬼ヶ城	Oni-ga-Siro	93	1A
33-53	136-8	魔見ヶ島	Mami-ga-Sima	77, 93	1A

北緯	東經	日本字	ローマ字	關係海圖	關係書誌
Lat.N.	Long.E.	Japanese	Roman Transcription	Chart Related	Sailing direction Related
33-53	136-8	猪ノ鼻	I-no-Hana	77, 93	1A
33-52	126-19	絶明嶼	Zetumei Syo	1258, 303	6A
33-52	129-41	辰島	Tatu Sima	177, 196, 180	4
33-52	129-41	若宮島	Nyaku Sima	177, 1228, 196	4
33-52	129-42	中瀬戸	Naka Seto	177, 1228	4
33-52	129-42	名島島	Nagarasu Sima	177, 179, 180	4
33-52	130-2	小呂島	Oro Sima	1228, 179, 180	4
33-52	130-28	勝島	Katu Sima	179, 196, 180	4
33-52	130-28	中瀬	Naka Se	1228	4
33-52	130-30	神湊浦	Kô-no-Minato Ura	179, 196	4
33-52	130-33	湯川山	Yugawa Yama	1228, 179, 196	4
33-52	130-48	八幡市	Yawata Si	171, 179, 100B	4
33-52	131-15	本山ノ洲	Motoyama-no-Su	1101, 100B	2
33-52	131-59	尾島	O Sima	140, 1101, 100B	2
33-52	132-1	開附鼻	Kaizuke Hana	140, 1101, 1102	2
33-52	132-4	筏瀬	Ikada Se	140, 1102	2
33-52	132-4	佐合島	Sagô Sima	140, 1102, 100B	2
33-52	132-4	佐合ノ瀬戸	Sagô-no-Seto	140, 1102, 100B	2
33-52	132-5	龜岩	Kame Iwa	140, 1102	2
33-52	132-10	横添鼻	Yokozoe Hana	140, 142, 1102	2
33-52	132-12	津海木崎	Tu-no-ugi Saki	140, 142, 1102	2
33-52	132-12	大波崎	Daiha Saki	140, 142, 1102	2
33-52	132-12	黒岩	Kuro Iwa	140, 142	2
33-52	132-13	津海木	Tu-no-Ugi	140, 142	2
33-52	132-19	立島	Tatu Sima	140, 142, 1102	2
33-52	132-19	小磯	Ko Iso	140, 142	2
33-52	132-23	牛ヶ首	Usi-ga-Kubi	140, 142, 100B	2
33-52	132-23	彌左衛門瀬	Yazaemon Se	141, 142	2
33-52	132-14	家房ノモズ礁	Kabô-no-mozu Syô	140, 142, 1102	2
33-52	132-16	雀島	Suzumé Sima	140, 142, 1102	2
33-52	132-16	佛崎	Hotoke Saki	140, 142, 1102	2
33-52	132-40	御手洗岬	Mitarai Misaki	107	2
33-52	132-41	般若鼻	Hannya Hana	107	2
33-52	132-42	高山石	Takayama Isi	107	2
33-52	132-42	横枕礁	Yokomakura Syô	141, 1102	2
33-52	132-42	黒崎	Kuro Saki	107, 141	2
33-52	132-42	京石	Kyô Isi	107	2
33-52	132-43	三津濱港	Mituhama Kô	107, 141, 1102	2
33-52	132-43	三津濱町	Mituhama Mati	107, 141, 1102	2
33-52	134-39	龍王崎	Ryûô Saki	59	2
33-52	134-39	橘町	Tatibana Mati	59, 100A	2
33-52	134-40	辨天島	Benten Sima	59, 106, 100A	2
33-52	134-40	小勝島	Kokatu Sima	59	2
33-52	134-40	橘浦	Tatibana Ura	59, 77, 100A	2
33-52	134-40	長島	Naga Sima	59	2

北緯	東經	日本字	ローマ字	關係海圖	關係書誌
Lat.N.	Long.E.	Japanese	Roman Transcription	Chart Related	Sailing direction Related
33-52	134-41	高島	Taka Sima	59, 77, 100A	2
33-52	134-41	鱈島	Urume Sima	59	2
33-52	134-42	オニタラシ	Oni-Tarasi	59	2
33-52	134-43	野々島	Nono Sima	59, 77, 100A	2
33-52	134-43	裸島	Hadaka Sima	59, 77, 100A	2
33-52	134-43	飛島	Tobi Sima	59	2
33-52	135-8	御坊町	Gobô Mati	77, 100A	1A
33-52	139-35	赤澤鼻	Akasawa Hana	51	1A
33-52	139-35	ヌムリ根	Numuri Ne	51	1A
33-52	139-35	白瀧	Sirataki	51	1A
33-52	139-36	御山	O Yama	51, 61, 81	1A
33-52	139-36	御藏島	Mikura Sima	51, 61, 81	1A
33-52	139-38	南郷	Nangô	51, 61, 81	2
33-51	126-20	地ノ瀬	Zi-no-Se	1258, 303	6A
33-51	129-41	勝本港	Kazamoto Kô	177, 179, 187	4
33-51	129-42	勝本	Kazamoto	177, 179, 187	4
33-51	129-46	赤瀬鼻	Akase Hana	177	4
33-51	129-47	中曾根	Naka Sone	177, 179	4
33-51	130-30	神湊町	Kô-no-Minato Mati	1228, 179, 180	4
33-51	130-34	孔大寺山	Kôdaizi San	79, 196, 180	4
33-51	130-47	帆檣山	Hobasira Yama	179	4
33-51	132-0	黒岳鼻	Kurodake Hana	140	2
33-51	132-1	馬ノ瀬	Uma-no-Se	140, 1101, 1102	2
33-51	132-1	鍋割鼻	Nabewari Hana	140, 142, 1102	2
33-51	132-1	牛島	Usi Sima	140, 1101, 1102	2
33-51	132-2	平茂鼻	Hiramo Hana	140, 1102	2
33-51	132-4	小山ノ鼻	Koyama-no-Hana	140, 1101, 1102	2
33-51	132-6	奈古屋崎	Nakoya Saki	140, 1102	2
33-51	132-6	鍋島	Nabe Sima	140, 1102	2
33-51	132-7	高袋	Kôhukuro	140, 1102	2
33-51	132-9	大座山	Ôza San	140, 1102, 100B	2
33-51	132-10	池ノ浦	Ike-no-Ura	140, 1102, 100B	2
33-51	132-10	黒崎鼻	Kurosaki Hana	140, 142, 1102	2
33-51	132-11	箱島	Hako Sima	140, 142, 1102	2
33-51	132-11	下荷内島	Simo-Ninai Sima	140, 142, 1102	2
33-51	132-12	上荷内島	Kami-Ninai Sima	140, 142, 1102	2
33-51	132-12	鶴ノ瀧鼻	U-no-taki Hana	140, 142	2
33-51	132-13	法師岩	Hôsi Iwa	140, 142	2
33-51	132-13	大波ノモズ	Daiha-no-Mozu	140, 142, 1102	2
33-51	132-20	伊崎鼻	Izaki Hana	140, 142	2
33-51	132-22	沖家室島	Oki-Kamuro Sima	140, 142, 1102	2
33-51	132-23	舵掛礁	Kazikake Syô	140, 142	2
33-51	132-31	豊後崎	Bungo Saki	140, 142	2
33-51	132-31	小由利	Ko-Yuri	140, 141, 142	2
33-51	132-32	大由利	Ô-Yuri	140, 141, 142	2

北緯	東經	日本字	ロ - マ 字	關係海圖	關係書誌
Lat.N.	Long.E.	Japanese	Roman Transcription	Chart Related	Sailing direction Related
33-51	132-32	由利島	Yuri Sima	140, 141, 142	2
33-51	132-42	佐島	Sa Sima	107, 141	2
33-51	134-37	一ヶ森	Iti-ga-Mori	77, 100A	2
33-51	134-42	椿泊浦	Tubakitomari Ura	59	2
33-51	134-43	苅又埼	Karimata Saki	59, 77	2
33-51	134-44	洲鼻	Su Hana	59	2
33-51	134-44	舞子島	Maiko Sima	59, 100A	2
33-51	134-45	中落	Naka Bae	59	2
33-51	134-48	前島	Mae Sima	59, 77, 100A	1A
33-51	134-49	遠見山	Tômi Yama	59	2
33-51	134-49	伊島	I Sima	59, 77, 100A	2
33-51	135-9	鰐島	Katuo Sima	77, 100A	1A
33-51	139-36	横塚根	Yokotuka Ne	51	1A
33-51	139-38	元根	Moto Ne	51	1A
33-50	126-40	濟州海峡	Saisyû Kaikyô	1258, 303	6A
33-50	129-40	手長島	Tenaga Sima	177, 1228, 179	4
33-50	129-43	壹岐島	Iki Sima	177, 179, 187	4
33-50	129-45	女岳	Men Take	177	4
33-50	129-45	男岳	On Take	177, 1228, 196	4
33-50	129-47	魚釣埼	Uoturi Saki	177, 1228, 179	4
33-50	129-48	沖曾根	Oki Sone	177, 1228, 179	4
33-50	130-58	間島	Aida Sima	1101, 100B	2
33-50	130-59	練埼	Neri Saki	1101	2
33-50	131-1	羽島	Ha Sima	140, 1102, 100B	2
33-50	131-30	周防灘	Suô Nada	1101, 1102	2
33-50	132-5	上盛山	Kami-Sakari Yama	140, 1102, 100B	2
33-50	132-6	上關	Kami-no-Seki	129, 1102, 100B	2
33-50	132-7	城山	Siro Yama	129	2
33-50	132-7	龍ノ鼻	Tatu-no-Hana	129, 140, 1102	2
33-50	132-7	室津	Murotu	129, 140, 1102	2
33-50	132-7	禿落	Hage Bae	129	2
33-50	132-7	上關海峡	Kami-no-seki Kaikyô	129, 140, 1102	2
33-50	132-7	甚太落	Zinta Bae	129	2
33-50	132-7	燈籠鼻	Tôrô Hana	129	2
33-50	132-8	二ツ瀬	Hutatu Se	129, 140	2
33-50	132-8	オートワ	Ô Towa	129, 140	2
33-50	132-8	鐵砲彈ノ瀬	Teppôdan-no-Se	140, 1102	2
33-50	132-9	千葉埼	Senba Saki	140, 1102	2
33-50	132-9	舵掛礁	Kazikake Syô	140	2
33-50	132-11	南磯	Minami Iso	140, 142	2
33-50	132-13	クラ磯	Kura Iso	140, 142, 152	2
33-50	132-15	平郡水道	Heigun Suidô	100B	2
33-50	132-46	松山市	Matuyama Si	141, 1102, 100B	2
33-50	134-35	蒲生田埼	Kamata Saki	59, 77, 100A	2
33-50	134-45	シリカ落	Sirika Bae	59	2

北緯	東經	日本字	ロ - マ 字	關係海圖	關係書誌
Lat.N.	Long.E.	Japanese	Roman Transcription	Chart Related	Sailing direction Related
33-50	134-47	一ツ目	Hitotume	59, 77, 100A	2
33-50	134-47	二子	Hutago	59	1A
33-50	135-11	土野	Ueno	99, 77, 93, 100A	1A
33-50	135-63	高城山	Takasiro Yama	77	1A
33-50	135-18	コウノ峯	Kô-no-Mine	77	1A
33-50	135-22	高畑山	Takabatake Yama	77	1A
33-50	136-5	志原ノ瀬	Sibara-no-Se	93, 77	1A
33-49	129-40	平瀬	Hira Se	177	4
33-49	129-40	黒ヶ島	Kuro-ga-Sima	177	4
33-49	129-46	瀬戸	Seto	177, 1228, 179	4
33-49	130-27	鼓島	Tuzumi Sima	1228, 179	4
33-49	130-27	楯ノ岬	Tate-no-Misaki	1228, 179, 180	4
33-49	130-59	松山鼻	Matuyama-no-Hana	1101	2
33-49	131-0	毛無島	Kenasi Sima	1101, 100B	2
33-49	132-3	叶島	Kanô Sima	140, 1101, 100B	2
33-49	132-4	白井田	Siroida	140, 1102	2
33-49	132-5	蒲井	Kamai	140, 1101, 1102	2
33-49	132-5	長島	Naga Sima	140, 1102, 100B	2
33-49	132-7	横島	Yoko Sima	140, 1102, 100B	2
33-49	132-13	赤埼	Aka Saki	140, 142, 1102	2
33-49	132-15	掛津島	Takezu Sima	140, 1102, 100B	2
33-49	132-16	松節鼻	Matubusi Hana	140, 142	2
33-49	132-16	松節瀬	Matubusi Se	142, 1102, 100B	2
33-49	132-22	鐵砲彈岩	Teppôdan Iwa	140, 142	2
33-49	132-22	センガイ瀬	Sengai Se	140, 142, 100B	2
33-49	132-22	小センガイ	Ko-Sengai	140, 142	2
33-49	132-23	伊賀礁	Iga Syô	140, 142, 1102	2
33-49	132-24	大水無瀬島	Ô-Minase Sima	140, 142, 1102	2
33-49	134-44	茂埼山	Mosaki Yama	59	1A
33-49	135-13	印南町	Inami Mati	77, 100A	1A
33-49	136-2	浅間山	Asama Yama	77, 93	1A
33-48	126-20	中ノ瀬	Naka-no-Se	1258, 303	6A
33-48	129-41	湯ノ本浦	Yu-no-moto Ura	177, 1228, 187	4
33-48	129-42	湯ノ本	Yu-no-Moto	177, 1228, 180	4
33-48	129-45	蘆邊	Asibe	177, 179, 180	4
33-48	129-45	蘆邊浦	Asibe Ura	177, 179, 180	4
33-48	130-11	横曾根	Yoko Sone	180	4
33-48	130-17	栗ノ上礁	Kuri-no-Kami Syô	179, 196, 180	4
33-48	131-1	神ノ島	Kô-no-Sima	1101, 100B	2
33-48	132-2	現後鼻	Gengo Hana	140, 1102	2
33-48	132-4	細越	Hosokosi	140, 1102	2
33-48	132-11	櫛埼	Kusi Saki	140, 142, 1102	2
33-48	132-12	西浦	Nisiura	142, 1102, 100B	2
33-48	132-13	白ヶ峯	Siro-ga-Mine	140, 142	2
33-48	132-13	深山	Huka Yama	140, 1102, 100B	2

北緯	東經	日本字	ロ - マ 字	關係海圖	關係書誌
Lat.N.	Long.E.	Japanese	Roman Transcription	Chart Related	Sailing direction Related
33-48	134-33	後世山	Gose Yama	77, 100A	1A
33-48	135-13	畑野崎	Hatano Saki	77, 100A	1A
33-48	135-14	切目	Kirime	77	1A
33-48	135-14	島田	Simada	77, 100A	1A
33-47	129-40	半城浦	Hansei Ura	177, 179, 180	4
33-47	129-47	青島	Ao Sima	179	4
33-47	129-47	赤島	Aka Sima	177, 179	4
33-47	129-47	八幡浦	Yawata Ura	177, 179, 1228	4
33-47	129-48	長者原崎	Tyôzyabaru Saki	177	4
33-47	129-48	佐京鼻	Sakyô Hana	177, 1228, 179	4
33-47	130-27	津屋崎鼻	Tuyazaki Hana	1228, 179, 180	4
33-47	130-28	津屋崎町	Tuyazaki Mati	1228, 179, 180	4
33-47	130-55	貫山	Nuki Yama	1101, 100B	2
33-47	131-56	小祝島	Ko-Iwai Sima	140, 1102, 1101	2
33-47	131-57	孫祝	Mago Iwai	140, 1102	2
33-47	131-58	祝島	Iwai Sima	140, 1101, 100B	2
33-47	131-58	三浦	Mi Ura	140, 1102	2
33-47	131-0	烏帽子鼻	Ebosi Hana	140, 1101, 1102	2
33-47	132-0	烏帽子瀬	Ebosi Se	140, 1101, 1102	2
33-47	132-0	鼻瀬瀬戸	Hanaguri Seto	1102, 100B	2
33-47	132-1	鼻瀬島	Hanaguri Sima	129, 1102, 100B	2
33-47	132-4	四代	Sidai	140, 1102	2
33-47	132-11	ハンドウ岩	Handô Iwa	140, 1102, 100B	2
33-47	132-13	平群島	Heigun Sima	140, 142, 100B	2
33-47	132-16	東浦	Higasiura	140, 1102, 100B	2
33-47	132-17	盛崎	Sakari Saki	140, 1102, 100B	2
33-47	132-24	小水無瀬島	Ko-Minase Sima	140, 1102, 100B	2
33-47	134-37	由岐浦	Yuki Ura	77, 100A	1A
33-47	134-39	鹿ノ首崎	Ka-no-kubi Saki	77, 100A	1A
33-47	135-14	切目崎	Kireme Saki	77, 100A	1A
33-47	135-14	切目川	Kireme Kawa	77, 100A	1A
33-47	135-17	東岩代	Higasi-Iwasiro	77, 100A	1A
33-47	135-18	高田山	Takada Yama	77	1A
33-47	136-20	熊野灘	Kumano Nada	93	1A
33-46	129-42	津上山	Tu-no-kami Yama	177, 1228, 179	4
33-46	129-48	權現鼻	Gongen Hana	177	4
33-46	129-49	金城岩	Kanasiro Iwa	177, 179, 180	4
33-46	130-22	相ノ島	Ai-no-Sima	179, 180	4
33-46	130-23	花栗瀬	Hanaguri Se	179	4
33-46	130-29	福間町	Hukuma Mati	1228, 179, 180	4
33-46	132-3	白瀬	Usu Se	140, 1102	2
33-46	132-3	天田島	Amata Sima	140, 100B	2
33-46	132-9	洲鼻	Su Hana	140, 142, 100B	2
33-46	132-15	五十谷鼻	Iya-no-Hana	140, 1102	2
33-46	132-16	三島	Mi Sima	140, 1102, 100B	2

北緯	東經	日本字	ロ - マ 字	關係海圖	關係書誌
Lat.N.	Long.E.	Japanese	Roman Transcription	Chart Related	Sailing direction Related
33-46	132-16	沖ノ磯	Oki-no-Iso	140	2
33-46	132-16	地ノ磯	Zi-no-Iso	140	2
33-46	132-42	郡中町	Guntyû Mati	1102, 100B	2
33-46	134-34	木岐浦	Kiki Ura	77, 100A	1A
33-46	134-36	筧野島	Herano Sima	77, 100A	1A
33-46	135-18	目津崎	Metu Saki	77	1A
33-46	135-19	南部灣	Minabe Wan	77, 100A	1A
33-46	135-19	南部町	Minabe Mati	77, 100A	1A
33-45	129-38	淨賀島瀬戸	Zyôgasima Seto	177, 179, 187	4
33-45	129-40	玉崎	Tama Saki	179	4
33-45	129-41	櫻曾根	Sakura Sone	177	4
33-45	129-41	武生水町	Musyôzu Mati	177, 179, 180	4
33-45	129-45	印通寺	Inzûzi	177, 179	4
33-45	129-54	ガメ瀬	Game Se	179, 187	4
33-45	131-1	箕島	Mino Sima	1101, 100B	2
33-45	132-8	古浦	Huru Ura	140, 1102	2
33-45	132-9	粒瀬	Tubu Se	140	2
33-45	132-9	惣崎	Sô Saki	140, 142	2
33-45	134-27	沖ノ落	Oki-no-Bae	77, 100A	1A
33-45	135-19	鹿島	Ka Sima	74, 77, 100A	1A
33-45	135-20	袋掛	Hukurokake	74	1A
33-45	135-32	分龍山	Bunryû San	77, 93, 100A	1A
33-44	126-22	華島	Ka Tô	1258, 303	6A
33-44	129-38	大島	Ô Sima	177, 1228, 179	4
33-44	129-39	淨賀島	Zyôga Sima	177	4
33-44	129-39	原島	Hara Sima	177, 179	4
33-44	129-39	烏帽子岩	Ebosi Iwa	177	4
33-44	129-40	平瀬	Hira Se	177, 179	4
33-44	129-40	郷ノ浦港	Gô-no-ura Kô	177, 179	4
33-44	129-41	新曾根	Sin Sone	177	4
33-44	129-41	躰崎	Hozo Saki	177, 179	4
33-44	129-41	釜崎	Kama Saki	177	4
33-44	129-41	中曾根	Naka Sone	177	4
33-44	129-42	岳ノ嶺	Take-no-Tuzi	177, 1228, 179	4
33-44	129-44	久喜浦	Kukiura	177	4
33-44	129-46	小島	Ko Sima	177	4
33-44	129-46	妻ヶ島	Tuma-ga-Sima	177, 1228, 179	4
33-44	129-47	印通寺浦	Inzûzi Ura	177	4
33-44	129-47	金城出シ	Kanasiro Dasi	177, 179, 187	4
33-44	129-47	乙島	Oto Sima	177	4
33-44	129-51	前島	Mae Sima	177, 1228, 179	4
33-44	129-51	平瀬	Hira Se	177	4
33-44	129-52	本島	Moto Sima	177, 179	4
33-44	129-52	名島	Na Sima	177, 179	4
33-44	129-54	下イヅミ岩	Simo-Izumi Iwa	177, 1228, 179	4

北緯	東經	日本字	ローマ字	関係海圖	関係書誌
Lat.N.	Long.E.	Japanese	Roman Transcription	Chart Related	Sailing direction Related
33-44	129-55	上イヅミ岩	Kami-Izumi Iwa	177, 187, 179	4
33-44	130-59	行橋町	Yukuhashi Mati	1101, 100B, 180	2
33-44	131-0	今川	Ima Kawa	1101, 100B	2
33-44	131-39	北浦	Kita Ura	1101, 1102, 100B	2
33-44	131-42	柱ヶ岳鼻	Hasira-ga-take Hana	1101, 1102	2
33-44	131-42	稻積	Inazumi	100B	2
33-44	132-1	ホーヅロ島	Hôziro Sima	1101, 1102, 100B	2
33-44	132-1	中瀬	Naka Se	140, 1101, 1102	2
33-44	132-2	宇和島	Uwa Sima	1101, 100B	2
33-44	132-9	本浦	Hon-ura	140	2
33-44	132-29	豊後崎	Bungo Saki	140	2
33-44	132-29	青島	Ao Sima	140, 1102, 100B	2
33-44	134-29	玉厨子山	Tamazusi Yama	77, 93	1A
33-44	134-36	由岐ノ瀬	Yuki-no-Se	77, 100A	1A
33-44	134-36	マーリカ鼻	Mârîka Hana	77	1A
33-44	135-18	ミサチ島	Misati Sima	74	1A
33-44	135-18	松茸ヨセ	Matudakeyose	74, 77	1A
33-44	135-19	タカフデ	Takahude	74	1A
33-44	135-19	灘ノハエ	Nada-no-Hae	74	1A
33-44	135-20	森崎	Mori Saki	74	1A
33-44	135-20	菊見島	Kikumi Sima	74	1A
33-44	135-21	シヅミ	Sizumi	74	1A
33-44	135-21	元島	Moto Sima	74	1A
33-44	135-21	下芳養灣	Simo-Haya Wan	74	1A
33-44	135-21	齋田崎	Saita Saki	74	1A
33-44	135-21	齋田山	Saita Yama	74	1A
33-44	135-22	天神崎	Tenzin Saki	74	1A
33-44	135-22	天神山	Tenzin Yama	74	1A
33-44	135-23	會津川	Aizu Kawa	74	1A
33-44	135-23	田邊町	Tanabe Mati	74, 77, 93, 100A	1A
33-44	135-23	上ノ森	Ue-no-Mori	74	1A
33-44	135-59	新宮市	Singû Si	77, 93, 61	1A
33-44	136-1	熊野川	Kumano Kawa	77, 93	1A
33-44	136-1	音無川	Otonasi Kawa	77, 93	1A
33-43	129-38	長島	Naga Sima	177, 179	4
33-43	129-39	ロク瀬	Roku Se	177	4
33-43	129-39	大机島	Ô-Tukue Sima	177, 1228, 179	4
33-43	129-40	モッタロー瀬	Mottarô Se	177	4
33-43	129-41	空曾根	Sora Sone	177	4
33-43	129-41	ソラ瀬	Sora Se	177	4
33-43	129-41	大曾根	Ô Sone	177, 1228	4
33-43	129-42	郷ノ瀬	Gô-no-Se	177, 179	4
33-43	129-42	厚崎	Atu Saki	177	4
33-43	129-42	具美尾山	Gumio Yama	177	4
33-43	129-43	初瀬	Haze	177, 179	4

北緯	東經	日本字	ローマ字	関係海圖	関係書誌
Lat.N.	Long.E.	Japanese	Roman Transcription	Chart Repeated	Sailing direction Related
33-43	129-44	鏡岳鼻	Kagamidake Hana	177, 179	4
33-43	129-52	バク瀬	Baku Se	177, 179, 180	4
33-43	129-56	ガブ瀬	Gabu Se	179, 187	4
33-43	130-14	亥ノ瀬	I-no-Se	190, 179	4
33-43	130-16	切立合セ	Kittate Awase	190, 179	4
33-43	130-25	磯崎鼻	Isozaki Hana	179, 180	4
33-43	131-2	次郎太郎瀬	Zirôtarô Se	1101, 100B	2
33-43	131-38	平郡出シ	Heguri Dasi	1101, 1102	2
33-43	131-38	三ツ石鼻	Mituisi Hana	1101, 1102, 100B	2
33-43	131-39	南浦	Minami Ura	1101, 1102, 100B	2
33-43	131-40	ハイタテノ鼻	Haitate-no-Hana	1101, 1102	2
33-43	132-8	平根崎	Hirane Saki	140, 1102, 100B	2
33-43	132-9	八島	Ya Sima	140, 1102, 100B	2
33-43	134-34	阿瀬比ノ鼻	Asebi-no-Hana	77, 100A	1A
33-43	135-19	ショウガ礁	Syôga Syô	74	1A
33-43	135-19	高島ヲセ	Takasima Ose	74	1A
33-43	135-20	沖ノ島	Oki-no-Sima	74, 77, 100A	1A
33-43	135-20	灘ノ島	Nada-no-Sima	74	1A
33-43	135-20	ソデスリ	Sodesuri	74	1A
33-43	135-20	平床	Hiratoko	74	1A
33-43	135-21	田邊灣	Tanabe Wan	74, 77, 93, 100A	1A
33-43	135-21	丸山	Maruyama	74	1A
33-43	135-22	アボセ	Abose	74	1A
33-43	135-22	御前松出シ	Omaematu Dasi	74	1A
33-43	135-22	早坂礁	Hayazaka Syô	74	1A
33-43	135-22	途中島	Tonaka Sima	74	1A
33-43	135-22	桶島	Oke Sima	74	1A
33-43	135-22	ニュウゾウ礁	Nyûzô Syô	74	1A
33-43	135-23	キヌガサ	Kinugasa	74	1A
33-43	135-23	田邊港	Tanabe Kô	74	1A
33-43	135-23	菖蒲島	Syôbu Sima	74	1A
33-43	135-24	文里港	Mori Kô	74, 77	1A
33-42	129-37	平島	Hira Sima	177, 179	4
33-42	129-38	釣曾根	Turi Sone	177, 1228, 179	4
33-42	129-40	金城岩	Kanaziro Iwa	177	4
33-42	129-43	海豚鼻	Iruka Hana	177, 179, 180	4
33-42	129-44	御山曾根	Miyama Sone	177	4
33-42	129-59	烏帽子島	Ebosi Sima	179, 187, 180	4
33-42	130-9	長間礁	Nagama Syô	1228, 179	4
33-42	130-11	小長間礁	Ko-Nagama Syô	1228, 179	4
33-42	130-14	支界島	Genkai Sima	190, 179, 180	4
33-42	130-14	柱島	Hasira Sima	190, 179	4
33-42	130-14	黒瀬	Kuro Se	190, 179	4
33-42	130-17	シタエ曾根	Sitae Sone	190, 1228, 179	4
33-42	131-2	釣磯	Turu Iso	1101	2

北緯	東經	日本字	ローマ字	関係海圖	関係書誌
Lat.N.	Long.E.	Japanese	Roman Transcription	Chart Related	Sailing direction Related
33-42	131-40	姫島	Hime Sima	1101, 1102, 100B	2
33-42	131-42	南ノ浅リ	Minami-no-Asari	1101, 1102	2
33-42	135-19	杓子岩	Syakusi Iwa	74	1A
33-42	135-20	小杓子岩	Ko-Syakusi Iwa	74	1A
33-42	135-20	上中瀬	Kami-Naka Se	74	1A
33-42	135-20	塔島	Tô Sima	74	1A
33-42	135-20	番所鼻	Bansyo Hana	74, 77, 100A	1A
33-42	135-20	中ノ島	Naka-no-Sima	74	1A
33-42	135-20	ソガセノオリ	Sogase-no-Ori	74	1A
33-42	135-22	坂田鼻	Sakata Hana	74	1A
33-42	135-22	畠島	Hatake Sima	74	1A
33-42	135-22	加納島	Kanô Sima	74	1A
33-42	135-22	小丸島	Komaru Sima	74	1A
33-42	135-22	アラタケ瀬	Aratake Se	74	1A
33-42	135-22	デコヤ	Zikoya	74	1A
33-42	135-22	ミゾノクキ大アサイ	Mizo-no-kui-Ôasai	74	1A
33-42	135-22	神樂島	Kagura Sima	74	1A
33-42	135-23	カシウヤ	Kasiwaya	74	1A
33-42	135-23	ソコ島	Soko Sima	74	1A
33-42	135-23	番所ザシ	Bansyo-Zasi	74	1A
33-42	135-23	毛見島	Kemi Sima	74	1A
33-42	135-23	小谷ノ鼻	Otani-no-Hana	74	1A
33-42	135-23	内ノ浦	Uti-no-Ura	74	1A
33-42	135-54	烏帽子山	Ebosi Yama	77, 93	1A
33-41	130-10	中之瀬	Naka-no-Se	1228, 179, 187	4
33-41	130-13	クタベ瀬	Kutabe Se	190	4
33-41	130-13	大机島	Ô-Tukue Sima	190, 1228, 179	4
33-41	130-28	立花山	Tatibana Yama	1228, 179, 180	4
33-41	131-32	長崎	Naga Saki	1101, 1102, 100B	2
33-41	131-34	琵琶崎	Biwa Saki	1101, 1102	2
33-41	131-35	太郎岩	Tarô Iwa	1101, 1102	2
33-41	131-35	龜崎	Kame Saki	1101, 1102, 100B	2
33-41	131-36	伊美	Imi	1101, 1102, 180	2
33-41	131-37	伊美崎	Imi Saki	1101, 1102, 100B	2
33-41	131-38	住吉崎	Sumiyosi Saki	1101, 1102, 100B	2
33-41	131-39	長瀬	Naga Se	1101, 1102	2
33-41	131-43	姫島水道	Himesima Suidô	100B	2
33-41	135-19	瀬戸ヶ瀬	Seto-ga-Se	74	1A
33-41	135-20	四雙島	Sisô Sima	74, 77	1A
33-41	135-20	高島	Taka Sima	74	1A
33-41	135-20	中瀬	Naka Se	74	1A
33-41	135-20	鉛山灣	Kanayama Wan	74, 77	1A
33-41	135-21	鉛山	Kanayama	74, 77, 100A	1A
33-41	135-21	権現崎	Gongen Saki	74	1A
33-41	135-22	綱不知	Tunasirazu	74	1A

北緯	東經	日本字	ローマ字	関係海圖	関係書誌
Lat.N.	Long.E.	Japanese	Roman Transcription	Chart Related	Sailing direction Related
33-41	135-22	藤島	Huzi Sima	74	1A
33-41	135-23	小鞠山島	Ko-Mariyama Sima	74	1A
33-41	135-23	細野	Hesono	74	1A
33-41	135-24	内ノ浦	Uti-no-Ura	74, 77	1A
33-41	135-59	孔島	Ku Sima	46	1A
33-41	135-59	三輪崎町	Miwazaki Mati	46, 93, 77	1A
33-41	136-0	鈴島	Suzu Sima	46	1A
33-41	136-0	杓子礁	Syakusi Syô	46	1A
33-41	136-0	梶取出シ	Kantori Dasi	46	1A
33-41	136-0	鯖瀬	Saba Se	46	1A
33-40	126-18	海岩嶼	Kaigan Syo	1259, 303, 302	6A
33-40	129-45	壹岐水道	Iki Suidô	177, 179, 187	4
33-40	130-13	西浦岬	Nisiura Misaki	179, 180	4
33-40	130-13	小机島	Ko-Tukue Sima	190	4
33-40	130-18	志賀島	Siga Sima	190, 1228, 179	4
33-40	130-19	道切	Mitikire	190, 1228, 179	4
33-40	131-4	城井川	Siroi Kawa	1101, 100B	2
33-40	131-30	三塚鼻	Mitutuka Hana	1101, 1102	2
33-40	131-31	香香地町	Kakazi Mati	1101, 1002, 100B	2
33-40	131-31	尾崎	O Saki	1102	2
33-40	131-34	竹田津町	Takedatu Mati	1101, 1102, 100B	2
33-40	131-38	下岐部	Simo-Kibe	1101, 1102, 100B	2
33-40	131-40	ツルギ鼻	Turugi Hana	1101, 1102	2
33-40	132-20	伊豫灘	Iyo Nada	1102, 100B	2
33-40	134-26	牟岐町	Mugi Mati	59, 77, 100A	1A
33-40	135-20	瀬戸崎	Seto Saki	74, 77, 100A	1A
33-40	135-53	那智妙法山	Nati-Myôhō San	77, 93	1A
33-40	135-59	延命寺出シ	Enmeizi Dasi	46	1A
33-40	135-59	沖ノ八島	Oki-no-Ya Sima	46	1A
33-40	135-59	三輪崎灣	Miwazaki Wan	46, 77, 93	1A
33-40	135-59	目覺山	Mezamasi Yama	46	1A
33-40	136-0	入幡出シ	Yawata Dasi	46	1A
33-39	130-7	燈臺瀬	Tôdai Se	1228, 179, 187	4
33-39	130-13	西ノ浦	Nisi-no-Ura	190, 1228, 179	4
33-39	130-22	西戸崎	Saito Saki	190, 1228, 179	4
33-39	131-5	鬼塚	Onizuka	1101, 100B	2
33-39	131-14	中津平洲	Nakatu-Hira Su	1101, 100B	2
33-39	135-22	鴨居瀬	Kamoi Se	77, 100A	1A
33-39	135-24	富田	Tonda	77, 100A	1A
33-39	135-59	宇久井灣	Ukui Wan	46	1A
33-39	135-59	駒崎	Koma Saki	46, 93, 77, 61	1A
33-39	135-59	上ノ山	Uwa-no-Yama	46	1A
33-39	139-18	蘭波島	Inanba Sima	61	1A
33-38	129-32	カラト礁	Karato Syô	165, 198, 179	4
33-38	130-10	碓石崎	Katuseki Saki	1228, 179, 187	4

北緯	東經	日本字	ローマ字	關係海圖	關係書誌
Lat.N.	Long.E.	Japanese	Roman Transcription	Chart Related	Sailing direction Related
33-38	130-11	彦山	Hiko Yama	179	4
33-38	130-12	天ヶ岳	Ama-ga-Take	179	4
33-38	130-18	象瀬	Zô Se	190, 1228, 179	4
33-38	131- 8	宇島港	U-no-Sima Kô	129, 1101, 100B	2
33-38	131-29	白野鼻	Usu-no-Hana	1101, 1102	2
33-38	132-29	片山洲	Katayama Su	1102, 100B	2
33-38	133-26	國見山	Kunimi Yama	100A, B	1A
33-38	134-26	出羽島	Dewa Sima	59, 77, 100A	1A
33-38	134-27	津島	Tu Sima	77, 100A	1A
33-38	134-30	大島	Ô Sima	59, 77, 100A	1A
33-38	135-24	富田川	Tonda Kawa	77, 100A	1A
33-38	135-24	袋浦	Hukuroura	77, 100A	1A
33-38	135-56	天満	Tenma	46, 77	1A
33-38	135-56	那智川	Nati Kawa	46, 77, 93	1A
33-38	135-57	勝浦町	Katuura Mati	46, 77, 93	1A
33-38	135-58	天満灣	Tenma Wan	46, 77, 93	1A
33-38	135-59	大平島	Obera Sima	46, 77	1A
33-38	135-59	シキノ島	Sii-no-Sima	46	1A
33-37	129-31	小二神島	Ko-Hutagami Sima	198, 179, 187	4
33-37	129-33	二神島	Hutagami Sima	198, 179, 187	4
33-37	130- 8	赤瀬	Aka Se	179, 187	4
33-37	130-10	野北	Nogita	1228, 179, 187	4
33-37	130-18	殘島	Zan Tô	190, 1228, 179	4
33-37	130-20	福岡灣	Hukuoka Wan	190, 1228, 179	4
33-37	130-24	博多港	Hakata Kô	190, 1228, 179	4
33-37	131- 6	明神ノ鼻	Myôzin-no-Hana	129	2
33-37	131- 7	八屋町	Hatiya Mati	129, 1101, 100B	2
33-37	131- 8	宇島町	U-no-Sima Mati	1101, 100B, 180	2
33-37	131-11	山國川	Yamakuni Kawa	1101, 100B, 180	2
33-37	131-36	千燈岳	Sentô Take	1101, 1102, 100B	2
33-37	132-29	長濱町	Nagahama Mati	1102, 100B	2
33-37	132-29	肱川	Hizi Kawa	100B	2
33-37	132-29	長濱港	Nagahama Kô	1102, 100B	2
33-37	135-57	勝浦港	Katuura Kô	46, 77, 93	1A
33-37	135-57	勝浦灣	Katuura Wan	46, 77, 93	1A
33-37	135-57	鶴島	Turu Sima	46, 77, 93	1A
33-37	135-58	駒崎出シ	Komazaki Dasi	46	1A
33-37	135-58	山成島	Yamanari Sima	46, 77	1A
33-37	135-58	寺島	Tera Sima	46	1A
33-36	129-52	加唐島	Kakara Sima	166, 1228, 179	4
33-36	129-53	女瀬	Me Se	166	4
33-36	129-54	小川島	Ogawa Sima	166, 1228, 179	4
33-36	130- 7	大門崎	Ôto Saki	1228, 179, 187	4
33-36	130- 9	昆布島	Konbu Sima	179	4
33-36	130-10	火山	Hi Yama	179	4

北緯	東經	日本字	ローマ字	關係海圖	關係書誌
Lat.N.	Long.E.	Japanese	Roman Transcription	Chart Related	Sailing direction Related
33-36	130-15	今津	Imatu	190, 179	4
33-36	130-15	宮浦	Miyaura	190, 1228, 179	4
33-36	130-18	今津灣	Imatu Wan	190, 179	4
33-36	130-19	妙見岬	Myôken Misaki	190, 179	4
33-36	130-23	福岡港	Hukuoka Kô	190	4
33-36	130-24	博多内港	Hakata-Nai Kô	190, 1228, 179	4
33-36	130-24	那珂川	Naka Kawa	190, 179	4
33-36	130-25	博多	Hakata	190, 179	4
33-36	131-12	中津市	Nakatu Si	1101, 100B	2
33-36	131-20	大瀬	Ô Se	1101, 100B	2
33-36	131-24	馬ヶ瀬	Uma-ga-Se	1101, 100B	2
33-36	131-31	猪ノ群山	I-no-mure Yama	1101, 1102, 100B	2
33-36	131-33	尻付山	Sirituki Yama	1101, 1102, 100B	2
33-36	131-37	文珠山	Monzyu San	1101, 1102, 100B	2
33-36	131-38	小門山	Komon Yama	1101, 1102, 100B	2
33-36	131-43	富來町	Tomiku Mati	1101, 1102, 100B	2
33-36	131-44	女瀬	Me Se	1101, 1102	2
33-36	132-34	壺神山	Tubokami Yama	1102, 100B	2
33-36	135-23	朝來歸	Asaragi	77, 100A	1A
33-36	135-23	伊勢崎	Ise Saki	77, 100A	1A
33-36	135-56	森浦灣	Moriura Wan	46, 77, 93	1A
33-36	135-57	乙島	Oto Sima	46	1A
33-36	135-57	大地灣	Taizi Wan	46	1A
33-36	135-58	鯉島	Katuo Sima	46, 77, 93	1A
33-36	135-58	瀧出シ	Taki Dasi	46	1A
33-35	129-45	大山	Ô Yama	166	4
33-35	129-45	大瀬	Ô Se	166, 1228, 179	4
33-35	129-51	松島	Matu Sima	166, 179, 187	4
33-35	129-51	カキ瀬	Kaki Se	166	4
33-35	129-51	犬飼瀬	Inukai Se	166	4
33-35	129-52	黒瀬	Kuro Se	166	4
33-35	129-52	二目瀬	Hutame Se	166	4
33-35	129-54	丸曾根	Maru Sone	166	4
33-35	129-54	平瀬	Hira Se	166, 179	4
33-35	129-55	折瀬	Ori Se	166	4
33-35	129-55	屋形瀬	Yakata Se	188, 1228, 179	4
33-35	129-55	蟹尻瀬	Amasiri Se	188, 166	4
33-35	130- 5	佛崎	Hotoke Saki	179, 187, 180	4
33-35	130- 6	立石山	Tate-Isi Yama	188, 179, 187	4
33-35	130- 9	可也山	Kaya Yama	188, 179, 187	4
33-35	130-17	常空庵瀬	Zyôkûan Se	190	4
33-35	130-17	雲瀬	Kumo Se	190	4
33-35	130-18	長垂山	Nagatari Yama	190	4
33-35	130-24	福岡市	Hukuoka Si	190, 1228, 179	4
33-35	131-16	犬丸川	Inumarû Kawa	1101, 100B	2

北緯	東經	日本字	ローマ字	關係海圖	關係書誌
Lat.N.	Long.E.	Japanese	Roman Transcription	Chart Related	Sailing direction Related
33-35	131-16	今津町	Imatu Mati	1101, 100B	2
33-35	131-35	兩子山	Hutago Yama	1101, 100B	2
33-35	131-38	大岳山	Ôdake Yama	1101, 1102	2
33-35	134-22	乳ヶ崎	Ti-ga-Saki	77, 100A	1A
33-35	134-22	鞆	Tomo	59, 108, 100A	1A
33-35	134-22	鞆奥町	Tomo-Oku Mati	59, 108	1A
33-35	134-22	海部川	Kaibu Kawa	77	1A
33-35	134-22	小島	Ko Sima	59	1A
33-35	135-24	市江崎	Itie Saki	77, 93, 100A	1A
33-35	135-55	下里町	Simo-Sato Mati	77	1A
33-35	135-57	太地	Taizi	46, 77, 93	1A
33-35	135-57	梶取崎	Kantori Saki	46, 77, 93	1A
33-34	126-46	成砂己串	Seisaki Kan	1258	6A
33-34	129-45	尾崎鼻	Ozaki Hana	166, 1228	4A
33-34	129-45	文五郎瀬	Bungorô Se	166	4
33-34	129-45	番所ノ辻	Bansyo-no-Tuzi	166, 179	4
33-34	129-45	馬渡島	Madara Sima	166, 198, 180	4
33-34	129-45	雷瀬	Kaminari Se	166	4
33-34	129-45	平瀬	Hira Se	166	4
33-34	129-46	名馬ノ鼻	Meba-no-Hana	166, 1228, 198	4
33-34	129-53	加部島	Kabe Sima	195, 166, 179	4
33-34	129-53	立石崎	Tatishi Saki	195, 166, 179	4
33-34	129-54	白島	Usu Sima	166, 179, 1228	4
33-34	129-54	パンヤ瀬	Ban-ya Se	195, 166	4
33-34	129-54	マル曾根	Maru Sone	166, 188, 1228	4
33-34	129-54	和布瀬	Me-no-ha Se	166, 188, 1228	4
33-34	130-3	姫島	Hime Sima	188, 179, 180	4
33-34	130-3	姫島曾根	Himesima Sone	188	4
33-34	130-4	前曾根	Mae Sone	188	4
33-34	130-8	新町浦	Sinmati Ura	188, 1228	4
33-34	130-8	船越	Hunakosi	188, 179, 187	4
33-34	130-8	船越浦	Hunakosi Ura	188, 179, 187	4
33-34	131-1	國見山	Kunimi Yama	1101, 100B	2
33-34	131-22	驛館川	Yakkan Kawa	1101, 100B, 180	2
33-34	131-22	柳ヶ浦	Yanagi-ga-Ura	1101	2
33-34	131-23	長洲町	Nagasu Mati	1101, 100B	2
33-34	131-26	寄藻川	Yorumo Kawa	1101, 100B, 180	2
33-34	131-26	桂川	Katura Kawa	1101, 100B	2
33-34	131-27	高田町	Takata Mati	1101, 100B	2
33-34	131-44	國東町	Kunisaki Mati	1101, 1102, 100B	2
33-34	131-45	大瀬	Ô Se	1101, 1102	2
33-34	132-25	ホボロ瀬	Hoboro Se	1102, 100B	2
33-34	133-32	高知市	Kôti Si	110, 108, 100A	1A
33-34	134-19	穴喰	Sisikui	59, 77	1A
33-34	135-27	日置	Heki	77, 100A	1A

北緯	東經	日本字	ローマ字	關係海圖	關係書誌
Lat.N.	Long.E.	Japanese	Roman Transcription	Chart Related	Sailing direction Related
33-34	135-54	浦神	Urakami	99, 77, 93	1A
33-34	135-56	イガイ島	Igai Sima	99	1A
33-34	135-56	二子島	Hutago Sima	99	1A
33-34	135-57	白石	Sira Isi	99	1A
33-34	135-58	ナミノリ	Naminori	99	1A
33-34	135-58	伴待士	Handaisi	99	1A
33-33	126-40	威德里	Kantokuri	1258, 1208	6A
33-33	126-41	犀山岳	Saisan Gaku	1258	6A
33-33	126-42	北村里	Hokusonri	1258, 1208	6A
33-33	126-42	瀬嶼	Ta Syo	1258	6A
33-33	126-45	金寧里	Kinneiri	1258, 1208, 302	6A
33-33	126-45	猫山	Byô San	1258	6A
33-33	126-46	笠山	Ritu San	1258	6A
33-33	126-49	杏源里	Kyôgenri	1258, 1208	6A
33-33	129-51	灘崎	Nada Saki	166	4
33-33	129-51	五島瀬	Gotô Se	166	4
33-33	129-51	波戸崎	Hado Saki	166, 179	4
33-33	129-51	蜂ヶ瀬	Hati-ga-Se	166, 179	4
33-33	129-53	片島浦	Katasima Ura	166, 195	4
33-33	129-53	天童岳	Tendô Take	195, 166	4
33-33	129-53	辨天瀬戸	Benten Seto	195	4
33-33	129-53	上錨瀬	Kami-Ikari Se	195	4
33-33	129-53	呼子港	Yobuko Kô	195, 166, 1228	4
33-33	129-54	尾ノ下鼻	O-no-sita Hana	166	4
33-33	129-54	鷹島	Taka Sima	195, 179, 166	4
33-33	129-55	友崎	Tomo Saki	188, 166, 1228	4
33-33	129-55	小友	Kotomo	195, 166, 179	4
33-33	129-55	土器崎	Kawarake Saki	195, 188, 179	4
33-33	130-6	沖ノ瀬	Oki-no-Se	188, 1228	4
33-33	130-7	平瀬	Hira Se	188	4
33-33	130-7	鷺ノ首	Sagi-no-Kubi	188, 1228, 179	4
33-33	130-9	立石崎	Tateisi Saki	188, 1228	4
33-33	130-10	加布里	Kahuri	188, 179, 187	4
33-33	131-33	東八面山	Higasi-Hatimen San	1101, 1102, 100B	2
33-33	131-45	黒津ノ鼻	Kurotu-no-Hana	1101, 1102, 100B	2
33-33	131-47	ホコ瀬	Hogo Se	1101, 1102, 100B	2
33-33	132-25	磯崎	Isozaki	1102, 100B	2
33-33	133-34	鏡川	Kagami Kawa	110, 108, 100A, B	1A
33-33	134-18	甲浦町	Kan-no-ura Mati	59, 108, 100A	1A
33-33	134-20	鈴磔	Suzu Bae	59	1A
33-33	134-20	中ノ磔	Naka-no-Bae	59	1A
33-33	135-27	安宅崎	Ataki Saki	77, 100A	1A
33-33	135-27	日置川	Heki Kawa	77, 100A	1A
33-33	135-29	稻積島	Inazumi Sima	99	1A
33-33	135-29	周參見錨地	Susami Byôti	99, 77, 93, 100A	1A

北緯	東經	日本字	ローマ字	關係海圖	關係書誌
Lat.N.	Long.E.	Japanese	Roman Transcription	Chart Related	Sailing direction Related
33-33	135-29	鯉島	Katuo Sima	99	1A
33-33	135-30	平松	Hiramatu	99	1A
33-33	135-30	周參見町	Susami Mati	99, 77, 93, 100A	1A
33-33	135-54	浦神港	Urakami Kô	99, 77, 93	1A
33-32	126-36	元堂峯	Gendô Hô	1258	6A
33-32	126-38	朝天里	Tyôtenri	1258, 1208, 302	6A
33-32	126-51	坪岱里	Heitairi	1258, 1208, 302	6A
33-32	126-54	廣鳥嘴	Kôtyô Si	1258	6A
33-32	129-50	唐人瀬	Tôzin Se	166, 1228, 179	4
33-32	129-51	黒瀬	Kuro Se	195	4
33-32	129-51	串ノ浦	Kusi-no-Ura	195, 166	4
33-32	129-52	名護屋	Nagoya	166, 179, 187	4
33-32	129-53	名護屋浦	Nagoya Ura	166, 179, 187	4
33-32	129-53	下錨瀬	Simo-Ikari Se	195	4
33-32	129-53	辨天島	Benten Sima	195, 166	4
33-32	129-53	二子島	Hutago Sima	195, 166	4
33-32	129-53	辨天鼻	Benten Hana	195, 166	4
33-32	129-58	神集島	Kasiwa Sima	188, 179, 187	4
33-32	130-6	筒瀬	Tutu Se	188, 1228, 179	4
33-32	132-26	銅ヶ鳴	Dô-ga-Naru	1102, 100B	2
33-32	132-28	出石山	Izusi Yama	1102, 100B	2
33-32	133-43	赤岡	Akaoka	108, 100A,B	1A
33-32	133-47	大峯山	Ômine Yama	108	1A
33-32	134-19	ハス渚	Hasu Bae	59	1A
33-32	134-19	甲浦港	Kan-no-ura Kô	59, 77, 108	1A
33-32	134-19	葛島	Kuzu Sima	59	1A
33-32	134-20	竹ヶ島	Take-ga-Sima	77	1A
33-32	135-29	損内瀬	Sonnai Se	99	1A
33-32	135-29	川尻出シ	Kawaziri Dasi	99	1A
33-32	135-29	長島	Naga Sima	99	1A
33-32	135-30	龜島	Kame Sima	99	1A
33-32	135-30	海老島	Ebi Sima	99, 77, 100A	1A
33-32	135-31	和深崎	Wabuka Saki	99, 77, 93, 100A	1A
33-32	135-32	双子山	Hutago Yama	77, 93	1A
33-32	135-37	清水山	Simizu Yama	77, 93	1A
33-32	135-52	下田原	Simotahara	99, 100A	1A
33-32	135-53	辨天崎	Benten Saki	99, 93	1A
33-32	135-54	荒舟崎	Arahune Saki	99	1A
33-32	135-54	インガイ島	Ingai Sima	99	1A
33-32	135-55	大山出シ	Ôyama Dasi	77	1A
33-31	126-28	道頭峯	Dôtô Hô	1258, 1208	6A
33-31	126-30	大串	Dai Kan	1258, 1208	6A
33-31	126-31	屏門川	Heimon Sen	1258	6A
33-31	126-32	濟州邑	Saisyû Yû	1258, 1208, 302	6A
33-31	126-32	山地川	Santi Sen	1258	6A

北緯	東經	日本字	ローマ字	關係海圖	關係書誌
Lat.N.	Long.E.	Japanese	Roman Transcription	Chart Related	Sailing direction Related
33-31	126-32	濟州港	Saisyû Kô	1258	6A
33-31	126-32	山地港	Santi Kô	1258	6A
33-31	126-33	禾北里	Kahokuri	1258, 1208, 302	6A
33-31	126-33	紗羅峯	Sara Hô	1258	6A
33-31	126-35	三陽里	San-yôri	1258	6A
33-31	126-51	細花里	Saikari	1208, 1258	6A
33-31	126-54	終達里浦	Syûdaturi Ho	330	6A
33-31	126-55	礮多灘	Hanta Dan	330	6A
33-31	126-58	牛島	Gyû Tô	330, 1208, 302	6A
33-31	126-58	獨津浦	Dokusin Ho	330	6A
33-31	126-58	飛楊	Hiyô	330	6A
33-31	126-58	飛楊島	Hiyô Tô	330	6A
33-31	129-33	長崎鼻	Nagasaki Hana	165, 198, 179	4
33-31	129-50	值賀崎	Tika Saki	166, 171, 1228	4
33-31	129-50	外津浦	Hokawazu Ura	166	4
33-31	129-50	外津	Hokawazu	166, 179	4
33-31	129-58	相賀崎	Ôga Saki	188, 1228, 179	4
33-31	130-6	配崎	Hai Saki	188, 179	4
33-31	130-8	大崎	Ô Saki	188, 1228, 179	4
33-31	130-22	油山	Abura Yama	179	4
33-31	131-0	犬ヶ岳	Inu-ga-Take	1101, 100B, 180	2
33-31	132-33	大洲町	Ôzu Mati	1102, 100B	2
33-31	133-34	浦戸港	Urado Kô	110, 108, 100A	1A
33-31	133-46	手結崎	Tei Saki	108, 100A, B	1A
33-31	133-53	妙見山	Myôken San	108, 100A	1A
33-31	135-33	沖黒島	Oki-Kuro Sima	77, 100A	1A
33-31	135-48	重疊山	Tyôzyô Yama	99, 77, 93	1A
33-31	135-49	古座町	Koza Mati	99, 77, 100A	1A
33-31	135-50	西向	Nisimuki	99, 77	1A
33-31	135-50	古座川	Koza Kawa	99, 77, 100A	1A
33-31	135-53	長渚	Naga Hae	99	1A
33-31	135-53	シンヤマ礁	Sinyama Syô	99	1A
33-30	126-28	道頭里	Dôtôri	1258, 1208	6A
33-30	126-32	三姓穴	Sanseiketu	1258	6A
33-30	126-43	下栗岳	Karitu Gaku	1258, 1208	6A
33-30	126-48	屯地峯	Tonti Hô	1258, 1208	6A
33-30	126-54	池尾峯	Tibi Hô	330, 1208	6A
33-30	126-54	終達半島	Syûdatu Hantô	330	6A
33-30	126-56	牛島水道	Gyûtô Suidô	330, 1258, 1208	6A
33-30	126-57	入鼻	Nyû Bi	330	6A
33-30	126-58	演坪里	Enheiri	330	6A
33-30	129-31	貝瀬	Kai Se	198, 165, 179	4
33-30	129-33	的山大島	Azuti Ô-Sima	165, 198, 187	4
33-30	129-33	平ノ辻	Hira-no-Tuzi	165, 198, 179	4
33-30	129-33	平瀬	Hira Se	165	4

北緯	東經	日本字	ロ - マ 字	關係海圖	關係書誌
Lat.N.	Long.E.	Japanese	Roman Transcription	Chart Related	Sailing direction Related
33-30	129-34	後ノ浦	Gô-no-Ura	165	4
33-30	129-34	馬込鼻	Umagome Hana	165, 198	4
33-30	129-35	大賀鼻	Ôga Hana	165, 198, 179	4
33-30	130-1	唐津灣	Karatu Wan	188, 179, 187	4
33-30	130-4	韋島	I Sima	188, 179	4
33-30	130-5	磯崎	Iso Saki	188	4
33-30	131-14	八面山	Hatimen San	1101, 100B	2
33-30	133-34	浦戸	Urado	110, 108, 100A	1A
33-30	133-34	御疊瀬	Mimase	110	1A
33-30	133-34	種崎	Tane Saki	110, 108	1A
33-30	133-35	龍頭崎	Ryûzu Saki	110, 108, 100A	1A
33-30	133-54	安藝町	Aki Mati	108, 100A, 157	1A
33-30	135-35	江須崎	Esuzaki	77, 100A	1A
33-30	135-48	姫村	Hime Mura	99	1A
33-30	135-49	伊串	Igusi	99, 77	1A
33-30	135-49	地ノカレ	Ti-no-Kare	99, 93	1A
33-30	135-49	沖ノカレ	Oki-no-Kare	99	1A
33-30	135-50	瀬島	Se Sima	99	1A
33-30	135-50	九龍島	Kuro Sima	99	1A
33-30	135-50	赤島	Aka Sima	99	1A
33-30	135-50	古座浦	Koza Ura	99, 77	1A
33-30	135-50	箱島	Hako Sima	99, 77, 100A	1A
33-30	135-53	上瀬	Kami Se	99, 93	1A
33-30	139-40	伊豆諸島	Izu Syotô	51, 80, 61, 81	1A
33-29	126-22	新巖里	Singanri	1258	6A
33-29	126-25	下貴里	Kakiri	1258, 1208	6A
33-29	126-25	破軍峯	Hagun Hô	1258	6A
33-29	126-50	月郎峯	Geturô Hô	1258, 1208	6A
33-29	126-53	斗山	To San	330, 1258	6A
33-29	126-53	斗山峯	Tosan Hô	1258, 1208, 302	6A
33-29	126-55	屈嶼	Kutu Syo	330	6A
33-29	126-55	君良嶼	Kunryô Syo	330	6A
33-29	126-56	鮑礁	Awabi Syô	330, 1258	6A
33-29	126-58	牛頭串	Gyûtô Kan	330	6A
33-29	126-58	牛頭山	Gyûtô San	330	6A
33-29	129-32	的山	Azuti	165, 198, 179	4
33-29	129-33	城山	Siro Yama	165	4
33-29	129-34	小島	Ko Sima	165	4
33-29	129-34	大島	Ô Sima	165, 198, 179	4
33-29	129-47	カジメ曾根	Kazime Sone	166	4
33-29	129-47	向島	Muku Sima	166, 198, 1228	4
33-29	129-47	赤瀬	Aka Se	166	4
33-29	129-47	小赤瀬	Ko-Aka Se	166	4
33-29	129-48	木瀬	Ki Se	166, 198	4
33-29	129-48	大崎瀬	Ô-Saki Se	166	4

北緯	東經	日本字	ロ - マ 字	關係海圖	關係書誌
Lat.N.	Long.E.	Japanese	Roman Transcription	Chart Related	Sailing direction Related
33-29	129-49	大崎	Ô Saki	166, 1228, 179	4
33-29	129-50	蝦蟇瀬	Wakudo Se	186, 166	4
33-29	129-50	宮崎	Miya Saki	186, 166	4
33-29	129-56	唐房	Tôbô	188, 1228, 179	4
33-29	129-58	大島	Ô Sima	188, 1228, 179	4
33-29	130-0	高島	Taka Sima	188, 1228, 179	4
33-29	130-56	英彦山	Ehiko Yama	1101, 100B	2
33-29	131-24	御許山	Omoto Yama	1101, 100B	2
33-29	132-16	襖崎	Husuma Saki	1102	2
33-29	132-20	腹切谷山	Harakidani Yama	156	2
33-29	132-20	大峯山	Ômine Yama	156, 1102	2
33-29	132-21	湊浦	Minatoura	156, 151, 100B	2
33-29	132-21	伊方港	Ikata Kô	156, 1102	2
33-29	132-24	川之石町	Kawa-no-isi Mati	156, 1102, 100B	2
33-29	132-24	鯛ヶ浦	Tai-ga-Ura	156	2
33-29	133-54	高箸	Taka Bae	108	1A
33-29	134-12	千本ヶ峯	Senbon-ga-Mine	77, 108	1A
33-29	135-44	有田灣	Arita Wan	99	1A
33-29	135-48	橋杭	Hasigui	99, 77	1A
33-29	135-48	辨天島	Benten Sima	99	1A
33-29	135-48	一ノ島	Iti-no-Sima	99	1A
33-28	126-19	涯月串	Gaigetû Kan	1258, 1208	6A
33-28	126-19	涯月里	Gaigeturi	1258, 1208	6A
33-28	126-21	高内里	Kônairi	1258, 1208	6A
33-28	126-21	高内峯	Kônai Hô	1258	6A
33-28	126-23	水山峯	Suizan Hô	1258	6A
33-28	126-30	木蜜岳	Mokumitu Gaku	1258, 1208	6A
33-28	126-48	高岳	Kô Gaku	1258, 1208	6A
33-28	126-53	大王山	Daiô San	330	6A
33-28	126-55	食山峯	Syokusan Hô	330, 1258	6A
33-28	126-56	城山半島	Zyôsan Hantô	330	6A
33-28	126-56	吾照里浦	Gosyôri Ho	330, 1258, 1208	6A
33-28	126-56	城山里	Zyôsanri	330	6A
33-28	129-30	ハエサキ瀬	Haesaki Se	165	4
33-28	129-30	馬ノ頭崎	Uma-no-kasira Saki	165, 198, 179	4
33-28	129-32	的山浦	Azuti Ura	165, 198	4
33-28	129-32	大島瀬戸	Ôsima Seto	165, 198, 179	4
33-28	129-33	楞島	Ôko Sima	165	4
33-28	129-34	ツルノサガリ鼻	Turu-no-sagari Hana	165	4
33-28	129-34	蛸瀬	Tako Se	165, 198, 179	4
33-28	129-43	本網代鼻	Motoaziro Hana	166	4
33-28	129-44	黒島瀬戸	Kurosima Seto	166, 198	4
33-28	129-45	阿翁鼻	Aô Hana	166, 198, 179	4
33-28	129-46	阿翁	Aô	166, 198, 179	4
33-28	129-46	宇毛岩鼻	Ugeiwa Hana	166	4

北緯	東經	日本字	ロ - マ 字	關係海圖	關係書誌
Lat.N.	Long.E.	Japanese	Roman Transcription	Chart Related	Sailing direction Related
33-28	129-47	モ瀬	Mo Se	166	4
33-28	129-48	駄竹	Datiku	166, 198, 179	4
33-28	129-48	駄竹浦	Datiku Ura	166, 198, 179	4
33-28	129-50	高岩鼻	Takaiwa Hana	186, 166	4
33-28	129-50	口ノ神岩	Kuti-no-kami Iwa	186	4
33-28	129-51	假屋	Kariya	186, 166, 179	4
33-28	129-51	假屋港	Kariya Kô	186, 166, 179	4
33-28	129-58	妙見	Myôken	1228, 179, 187	4
33-28	129-59	唐津港	Karatu Kô	188, 179, 187	4
33-28	129-59	鳥島	Tori Sima	188, 1228, 179	4
33-28	130-1	松浦瀬	Matuura Se	188, 179, 187	4
33-28	130-4	十坊山	Tonbô Yama	188, 1228, 179	4
33-28	130-6	浮岳	Uki Take	188, 1228, 179	4
33-28	130-33	中曾根	Naka Sone	165, 198	4
33-28	131-44	安波川	Aki Kawa	1218, 1102, 100B	2
33-28	131-44	安波崎	Aki Saki	1218, 1102, 100B	2
33-28	132-15	三机	Mitukue	1102, 151, 100B	2
33-28	132-16	三机灣	Mitukue Wan	1102, 100B, 157	2
33-28	132-16	走出鼻	Hasede Hana	1102, 100B	2
33-28	132-17	古屋敷	Huruyasiki	156	2
33-28	132-18	九町	Kutyô	156, 1102, 100B	2
33-28	132-19	豊之浦	Toyo-no-Ura	156, 1102	2
33-28	132-21	室ヶ鼻	Muro-ga-Hana	156	2
33-28	132-24	川之石港	Kawa-no-isi Kô	156, 1102	2
33-28	132-25	讚岐峯	Sanuki Mine	156	2
33-28	132-26	八幡濱町	Yawatahama Mati	156, 1102, 100B	2
33-28	133-18	東桑田山	Higasi-Sôda Yama	108, 100B	1A
33-28	135-41	双島	Huta Sima	77	1A
33-28	135-44	吉右衛門出シ	Kitiemon Dasi	77, 99	1A
33-28	135-44	長コシ	Nagakosi	99	1A
33-28	135-45	彦兵衛碯	Hikobê Bae	99	1A
33-28	135-45	シルコボシ	Sirukobosi	99	1A
33-28	135-45	辨藏出シ	Benzô Dasi	99	1A
33-28	135-46	梶懸礁	Kazikake Syô	99	1A
33-28	135-46	中黒ミ礁	Nakakuromi Syô	99	1A
33-28	135-47	袋港	Hukuro Kô	99, 100A	1A
33-28	135-47	串本町	Kusimoto Mati	99, 100A	1A
33-28	135-48	大島港	Ôsima Kô	99, 77, 93, 100A	1A
33-28	135-48	苗我島	Myôga Sima	99	1A
33-28	135-50	大島	Ô Sima	99, 77, 93, 100A	1A
33-28	135-50	大山森	Ôyama Mori	77, 93	1A
33-28	135-52	檜野	Kasino	99, 77, 93	1A
33-28	135-52	檜野崎	Kasino Saki	77, 93, 100A	1A
33-28	135-52	鯉島	Katuo Sima	99, 77	1A
33-27	126-17	羅新洞	Rasin Dô	1258	6A

北緯	東經	日本字	ロ - マ 字	關係海圖	關係書誌
Lat.N.	Long.E.	Japanese	Roman Transcription	Chart Related	Sailing direction Related
33-27	126-19	郭支里	Kakusiri	1258	6A
33-27	126-55	防頭串	Bôtô Kan	1258, 1208, 302	6A
33-27	126-56	城山浦港	Zyôsanpo Kô	330, 1258	6A
33-27	126-57	城山	Zyô San	330	6A
33-27	126-57	城山頭	Zyôsan Tô	330, 1258, 1203	6A
33-27	129-27	鯨島	Kei Sima	198, 179, 187	4
33-27	129-33	羽島	Ha Sima	165	4
33-27	129-43	黒島	Kuro Sima	166, 198, 179	4
33-27	129-44	金比羅山	Konpira Yama	166	4
33-27	129-44	一ツ瀬	Hitotu Se	166	4
33-27	129-44	ヨボ瀬	Yobo Se	166	4
33-27	129-46	愛宕山	Atago Yama	166	4
33-27	129-46	日比浦	Hibi Ura	166, 198	4
33-27	129-47	ワン瀬	Wan Se	166	4
33-27	129-47	日比水道	Hibi Suidô	166, 198, 179	4
33-27	129-47	小浦崎	Koura Saki	166	4
33-27	129-47	内曾根	Uti Sone	166	4
33-27	129-47	ツヅラ瀬	Tuzura Se	166	4
33-27	129-47	臺ヶ崎	Dai-ga-Saki	166	4
33-27	129-47	トワタシ瀬	Towatasi Se	186, 166	4
33-27	129-47	宮崎	Miya Saki	166	4
33-27	129-50	菖津	Syôzu	186, 166, 1228	4
33-27	129-51	竹ノ子島	Take-no-ko Sima	186, 166, 1228	4
33-27	129-58	唐津市	Karatu Si	188, 1228, 179	4
33-27	129-59	松浦川	Matuura Kawa	188, 1228, 179	4
33-27	130-1	虹ノ松原	Nizi-no-Matubara	179, 1228	4
33-27	130-3	串崎	Kusi Saki	188, 179	4
33-27	130-4	玉島	Tama Sima	188, 1228, 179	4
33-27	132-12	赤崎	Aka Saki	1102, 100B	2
33-27	132-15	權現山	Gongen Yama	1102	2
33-27	132-17	鮭崎	Ebu Saki	156	2
33-27	132-17	岩見平碯	Iwamihira Bae	156	2
33-27	132-18	九町灣	Kutyô Wan	156, 1102, 100B	2
33-27	132-19	高碯	Taka Bae	156	2
33-27	132-19	クチノ瀬	Kuti-no-Se	156	2
33-27	132-19	女子鼻	Mekko Hana	1102, 151, 100B	2
33-27	132-21	黒島	Kuro Sima	156, 1102, 152	2
33-27	132-21	池碯	Ike Bae	156	2
33-27	132-21	高野須鼻	Takanosu Hana	156	2
33-27	132-21	蛭子鼻	Ebisu Hana	156, 1102	2
33-27	132-21	蛭子岩	Ebisu Iwa	156, 1102	2
33-27	132-22	南中ノ瀬	Minami-Naka-no-Se	156, 1102	2
33-27	132-22	北中ノ瀬	Kita-Naka-no-Se	156	2
33-27	132-22	鳥島	Karasu Sima	156, 1102	2
33-27	132-23	霞崎	Kature Saki	156	2

北緯	東經	日本字	ローマ字	關係海圖	關係書誌
Lat.N.	Long.E.	Japanese	Roman Transcription	Chart Related	Sailing direction Related
33-27	132-23	瀬平鼻	Sehira Hana	156	2
33-27	132-23	二本松鼻	Nihonmatu Hana	156	2
33-27	132-23	矢野埼	Yano Saki	156	2
33-27	132-25	長 落	Naga Bae	156	2
33-27	132-25	合 田	Gôda	156, 1102	2
33-27	132-25	舌 間	Sitama	156, 1102, 100B	2
33-27	132-25	八幡濱港	Yawatahama Kô	156, 1102, 100B	2
33-27	132-25	大 瀬	Ô Se	156	2
33-27	132-25	新 川	Sin Kawa	156	2
33-27	133-16	西桑田山	Nisi-Sôda Yama	108, 100A	1A
33-27	133-27	宇 佐	Usa	108	1A
33-27	134-14	濶崎山	Onzaki Yama	77, 108, 100A	1A
33-27	135-45	スミ埼	Sumi Saki	99	1A
33-27	135-46	上野半島	Ueno Hantô	99	1A
33-27	135-48	地赤島	Zi-Aka Sima	99, 93	1A
33-27	135-48	沖赤島	Oki-Aka Sima	99, 93	1A
33-27	135-48	鶴 島	U Sima	99	1A
33-27	135-48	カバ出シ	Kaba Dasi	99	1A
33-27	135-49	津屋島	Tuya Sima	99, 77	1A
33-27	135-50	須 江	Sue	99, 100A	1A
33-26	126-16	雲龍串	Unryû Kan	1258	6A
33-26	126-54	水山峯	Suizan Hô	330, 1258	6A
33-26	126-55	松 山	Syô San	330	6A
33-26	126-55	防頭浦	Bôtô Ho	1258, 330	6A
33-26	123-56	防頭半島	Bôtô Hantô	1258, 330	6A
33-26	129-26	大落鼻	Ôbae Hana	165, 198, 179	4
33-26	129-32	度 島	Taku Sima	165, 198, 179	4
33-26	129-32	飯盛山	Imori Yama	165	4
33-26	129-33	千本出シ	Senbon Dasi	165	4
33-26	129-33	崎瀬鼻	Sakise Hana	165	4
33-26	129-33	カメオ瀬	Kameo Se	165, 198	4
33-26	129-42	伊豆島	Izu Sima	186, 166, 179	4
33-26	129-46	鷹 島	Taka Sima	186, 179, 180	4
33-26	129-46	殿ノ浦	Tono-no-Ura	166, 198, 179	4
33-26	129-46	黒津浦	Kurotu Ura	166	4
33-26	129-48	干上リ鼻	Hiagari Hana	166	4
33-26	129-48	干上リ礁	Hiagari Syô	166	4
33-26	129-48	宮崎出シ	Miyazaki Dasi	166	4
33-26	129-48	ウガイ出シ	Ugai Dasi	166	4
33-26	129-48	ガサイシ瀬	Gasaisi Se	166	4
33-26	129-49	牛 島	Usi Sima	166	4
33-26	130- 2	鏡 山	Kagami Yama	188, 179	4
33-26	130- 2	領巾振山	Hirehuru Yama	188, 179	4
33-26	131-44	筏 瀬	Ikada Se	1218, 1102	2
33-26	131-44	奈多ノ瀬	Nata-no-Se	1218, 1102, 100B	2

北緯	東經	日本字	ローマ字	關係海圖	關係書誌
Lat.N.	Long.E.	Japanese	Roman Transcription	Chart Related	Sailing direction Related
33-26	132-11	田 部	Tabu	1102, 100B	2
33-26	132-22	六部岩	Rokubu Iwa	156	2
33-26	132-22	立 神	Tategami	156	2
33-26	132-22	葭ヶ浦	Yosi-ga-Ura	156	2
33-26	132-22	佐 島	Sa Sima	156, 1102, 100B	2
33-26	132-23	八幡瀬	Yawata Se	156	2
33-26	132-23	諏訪埼	Suwa Saki	156, 1102, 100B	2
33-26	132-24	上 泊	Kamidomari	156	2
33-26	132-24	川上港	Kawakami Kô	156	2
33-26	132-24	舌間港	Sitama Kô	156, 1102	2
33-26	132-24	小山瀬	Koyama Se	1102, 156, 100B	2
33-26	132-25	入道瀬	Nyûdô Se	156	2
33-26	133-24	浦 内	Ura-no-Uti	108, 100A	1A
33-26	133-28	白ノ鼻	Siro-no-Hana	108, 100A	1A
33-26	135-46	潮 岬	Sio-no-Misaki	99, 77, 93, 100A	1A
33-26	135-47	波ノ浦	Nami-no-Ura	99, 77	1A
33-26	135-47	マキ埼	Maki Saki	99	1A
33-26	135-48	杓子礁	Syakusi Syô	99	1A
33-25	126-14	伏 石	Hukuseki	322	6A
33-25	126-14	西飛嶼	Sei-Hi Syo	322	6A
33-25	126-16	竹 島	Tiku Tô	322	6A
33-25	126-16	翰林里	Kanrinri	322, 1258	6A
33-25	126-16	洙源里	Syugenri	322, 1258, 1208	6A
33-25	129-31	ハナグリ鼻	Hanaguri Hana	165	4
33-25	129-32	横 島	Yoko Sima	165, 198, 179	4
33-25	129-33	白岳瀬戸	Siratake Seto	165, 198, 179	4
33-25	129-41	青 島	Ao Sima	186, 166, 179	4
33-25	129-42	青島水道	Aosimo Suidô	186, 165, 166	4
33-25	129-42	大野瀬	Ô-no Se	186, 165, 166	4
33-25	129-42	白岩ノ鼻	Siroiwa-no-Hana	165, 166	4
33-25	129-43	北曾根	Kita Sone	186, 165, 198	4
33-25	129-43	魚固島	Ogo-no-Sima	186, 165, 179	4
33-25	129-43	俵 石	Tawara Isi	186, 166	4
33-25	129-45	浦下浦	Urasimo Ura	166	4
33-25	129-46	於手石鼻	Oteisi Hana	186, 166, 198	4
33-25	129-48	鶴ノ鼻	U-no-Hana	166	4
33-25	129-48	初 埼	Hatu Saki	166, 179	4
33-25	129-49	中曾根	Naka Sone	186, 166	4
33-25	131-37	杵築町	Kituki Mati	1218, 100B, 157	2
33-25	131-42	大熊山	Ôkuma Yama	1218, 1102	2
33-25	131-42	春石鼻	Tukuisi Hana	1218, 1102	2
33-25	132- 8	見舞埼	Mimai Saki	1102, 100B	2
33-25	132-19	沖ノ瀬	Oki-no Se	156, 100B	2
33-25	132-23	龍 埼	Tatu Saki	156	2
33-25	132-23	大釜瀬	Ô-gama Se	156	2

北緯 Lat.N.	東經 Long.E.	日本字 Japanese	ローマ字 Roman Transcription	關係海圖 Chart Related	關係書誌 Sailing direction Related
33-25	133-23	小島	Ko Sima	156	2
33-25	132-24	眞網代	Ma-Aziro	156	2
33-25	132-24	大森山	Ômori Yama	156	2
33-25	132-25	川名津	Kawanatu	156, 1102, 157	2
33-24	126-13	宗巖頭	Sôgentô	322	6A
33-24	126-14	擧頭岩	Kyotô Gan	322	6A
33-24	126-14	飛揚島	Hiyô Tô	322, 1258, 1208	6A
33-24	126-14	浦口	Hokô	322	6A
33-24	126-14	飛揚島錨地	Hiyôtô Byôti	322, 1258, 1208	6A
33-24	126-15	狹才里	Kyôsairi	1258, 1268, 302	6A
33-24	126-15	翁浦里	Ôhori	322, 1258	6A
33-24	126-15	東明里	Tômeiri	322	6A
33-24	126-29	御乘岳	Gôzyô Gaku	1258, 1208	6A
33-24	126-29	御乘生岳	Gozyôsei Gaku	1258, 1208	6A
33-24	126-34	濟州島	Saisyû Tô	1258, 1208	6A
33-24	129-25	番岳	Ban Take	165, 198, 179	4
33-24	129-25	生月島	Ikituki Sima	198, 179, 187	4
33-24	129-26	一部浦	Itibu Ura	165, 198, 179	4
33-24	129-32	加戸島	Kado Sima	198, 179, 187	4
33-24	129-33	白岳	Sira Take	165, 198, 213	4
33-24	129-34	鏝崎	Tuba Saki	165, 198, 179	4
33-24	129-40	津崎	Tu Saki	186, 166, 179	4
33-24	129-40	チョーゾ瀬	Tyôzu Se	186, 166, 198	4
33-24	129-41	津崎水道	Tusaki Suidô	186, 166, 179	4
33-24	129-41	松島	Matu Sima	166, 186	4
33-24	129-41	山ノ崎瀬	Yama-no-saki Se	186, 166, 198	4
33-24	129-42	羽島	Ha Sima	186, 166	4
33-24	129-44	犬崎	Ipu Saki	186, 166	4
33-24	129-45	赤瀬	Aka Se	186, 166	4
33-24	129-45	二島	Huta Sima	186, 166, 198	4
33-24	129-45	笠瀬	Kasa Se	186, 166	4
33-24	129-47	山島	Yama Sima	186, 166	4
33-24	129-47	大飛島	Ôtobi Sima	186, 166, 198	4
33-24	129-48	高岩瀬	Takaiwa Se	166	4
33-24	129-50	コージボ瀬戸	Kôzibo Seto	166	4
33-24	131-39	杵築灣	Kituki Wan	1218, 100B, 157	2
33-24	131-42	小熊山	Kokuma Yama	1218, 1102	2
33-24	132-7	伽藍山	Garan Yama	1218, 1102	2
33-24	132-8	二名津	Hutanatu	1102, 100B, 157	2
33-24	132-19	沖ノ瀬	Oki-no-Kunugi Se	156	2
33-24	132-20	目張磯	Mebaru Iso	156	2
33-24	132-21	渡ヶ落	Watari-ga-Haya	156, 1102, 100B	2
33-24	132-21	栗小島	Kuri-Ko Sima	156	2
33-24	132-21	避落	Sake Haya	156	2
33-24	132-21	沖ノ落	Oki-no-Haya	156	2

北緯 Lat.N.	東經 Long.E.	日本字 Japanese	ローマ字 Roman Transcription	關係海圖 Chart Related	關係書誌 Sailing direction Related
33-24	132-23	牛ヶ落	Usi-ga-Hae	156	2
33-24	132-23	沖蕪島	Oki-Kabu Sima	156	2
33-24	132-23	岡蕪島	Oka-Kabu Sima	156	2
33-24	132-24	唐崎	Tô Saki	156	2
33-24	132-24	穴井	Anai	156, 157	2
33-24	133-18	須崎港	Susaki Kô	105, 108, 100A	1A
33-24	134-13	佐喜ノ濱	Saki-no-Hama	77, 108, 100A	1A
33-23	126-13	水龍串	Suiryû Kan	322	6A
33-23	126-14	金陵里	Kinryôri	1258, 1208	6A
33-23	126-48	旌義	Seigi	1208, 302	6A
33-23	123-49	南山峯	Nanzan Hô	1208	6A
33-23	126-55	座下草串	Zakadô Kan	1208	6A
33-23	129-26	生月	Ikituki	165, 198, 187	4
33-23	129-28	平瀬	Hira Se	165	4
33-23	129-31	貝瀬崎	Kaise Saki	198, 165, 198	4
33-23	129-31	長崎鼻	Nagasaki Hana	165, 198, 179	4
33-23	129-31	目繰瀬	Meguri Se	193, 165	4
33-23	129-31	小富士山	Ko-Huzi Yama	193, 165	4
33-23	129-32	早手鼻	Hayate Hana	193	4
33-23	129-32	祇園瀬	Gion Se	193	4
33-23	129-32	崎山崎	Sakiyama Saki	193, 165	4
33-23	129-32	舵掛岩	Kazikake Iwa	193, 165, 198	4
33-23	129-32	ヤジャー瀬	Yazyâ Se	193	4
33-23	129-32	五貫島	Gokan Sima	193, 165	4
33-23	129-32	ナカ曾根	Naka Sone	193, 165, 198	4
33-23	129-32	薄香灣	Usuka Wan	193, 165, 198	4
33-23	129-32	メバル瀬	Mebaru Se	193, 165	4
33-23	129-33	唐子島	Karako Sima	193, 165	4
33-23	129-33	ミナ瀬	Mina Se	193	4
33-23	129-33	曲崎	Magari Saki	193, 165	4
33-23	129-33	曲	Magari	193, 165	4
33-23	129-33	田助	Tasuke	193, 165, 198	4
33-23	129-34	田助港	Tasuke Kô	193, 165	4
33-23	129-34	魚見崎	Uomi Saki	193, 165	4
33-23	129-34	舵掛瀬	Kazikake Se	165	4
33-23	129-34	ハゲ島	Hage Sima	193, 165, 198	4
33-23	129-34	獅子崎	Sisikoma Saki	193	4
33-23	129-34	二目	Hutame	193	4
33-23	129-34	フジャ出シ	Huzya Dasi	193	4
33-23	129-34	芳左衛門瀬	Yosizaemon Se	193	4
33-23	129-34	坊司瀬	Bôzu Se	193	4
33-23	129-34	ハマヲ出シ	Hamao Dasi	193	4
33-23	129-34	牛ヶ首	Usi-ga-Kubi	193, 165	4
33-23	129-34	鴨瀬	Kamo Se	193	4
33-23	129-34	廣瀬	Hiro Se	193, 165	4

北緯	東經	日本字	ローマ字	關係海圖	關係書誌
Lat.N.	Long.E.	Japanese	Roman Transcription	Chart Related	Sailing direction Related
33-23	129-35	廣瀬ノ沖ノ瀬	Hirose-no-Oki-no-Se	193	4
33-23	129-35	大瀬崎	Ôse Saki	193, 165	4
33-23	129-35	メバル曾根	Mebaru Sone	193, 165	4
33-23	129-36	横島	Yoko Sima	165, 198, 179	4
33-23	129-41	フク瀬	Huku Se	186, 166	4
33-23	129-41	星鹿	Hosika	186, 166, 179	4
33-23	129-41	城山	Zyô Yama	186, 166, 165	4
33-23	129-41	岳崎鼻	Takezaki Hana	186, 166, 198	4
33-23	129-45	伊萬里灣	Imari Wan	166, 198, 179	4
33-23	129-47	小飛島	Kotobi Sima	186, 177, 166	4
33-23	129-48	干上リ瀬ノゴツツ	Hiagari Se-no-Gottû	166	4
33-23	129-50	福島	Huku Sima	166, 179, 187	4
33-23	131-32	城山	Siro Yama	1218, 1219, 1102	2
33-23	131-38	賀貫崎	Kanuki Saki	1218, 1102, 100B	2
33-23	131-39	崩レ鼻	Kuzure Hana	1218, 1102	2
33-23	131-39	剃刀ノ瀬	Kamisori-no-Se	1218, 1102	2
33-23	132-7	三崎港	Misaki Kô	1218, 1102, 100B	2
33-23	132-7	三崎	Misaki	1218, 1102, 151	2
33-23	132-19	野見	Nomi	105	2
33-23	132-21	鶴ノ岩	U-no-Haya	156	2
33-23	132-21	大島	Ô Sima	156, 1102, 100B	2
33-23	132-21	神ノ山	Kami-no-Yama	156	2
33-23	132-21	遅水鼻	Osomizu Hana	156	2
33-23	132-22	雲丹瀬	Untan Se	156	2
33-23	132-23	頃時鼻	Korotoki Hana	1102, 156	2
33-23	132-23	間ノ瀬	Ai-no-Se	156	2
33-23	132-23	鳶ノ巢鼻	Tobi-no-su Hana	156	2
33-23	132-23	建神鼻	Tategami Hana	156	2
33-23	132-24	權現山	Gongen Yama	156	2
33-23	132-25	垣生	Habu	156, 100B	2
33-23	132-25	津布理港	Tuburi Kô.	156	2
33-23	132-25	安土	Azuti	156	2
33-23	132-25	津布理	Tuburi	156, 1102	2
33-23	132-25	朝立	Asadatu	156	2
33-23	133-17	門屋崎	Kadoya Saki	105, 108	2
33-23	133-17	須崎灣	Susaki Wan	105, 108, 100A	1A
33-23	133-18	山崎鼻	Yamazaki Hana	105	1A
33-23	133-18	須崎町	Susaki Mati	105, 108, 100A	1A
33-23	133-19	八坂峯	Yasaka Mine	105	1A
33-22	126-32	漢孛山	Kanda San	1258, 1208, 302	6A
33-22	129-24	長瀬崎	Nagase Saki	165, 198, 179	4
33-22	129-26	館浦	Tate Ura	165, 198, 179	4
33-22	129-26	山田	Yamada	165, 179	4
33-22	129-26	山見崎	Yamami Saki	165, 198	4
33-22	129-28	杭瀬	Kui Se	165	4

北緯	東經	日本字	ローマ字	關係海圖	關係書誌
Lat.N.	Long.E.	Japanese	Roman Transcription	Chart Related	Sailing direction Related
33-22	129-28	千鳥鼻	Tidori Hana	165	4
33-22	129-28	中江ノ島	Nakae-no-Sima	165, 198, 179	4
33-22	129-29	ジューガ曾根	Zyû-ga-Sone	165	4
33-22	129-29	ブエダ曾根	Zûda Sone	165	4
33-22	129-30	平瀬	Hira Se	165	4
33-22	129-30	ビシヤゴ岩	Bisyago Iwa	165	4
33-22	129-31	古江	Hurue	193, 165, 179	4
33-22	129-32	江袋灣	Ebukuro Wan	193, 165, 179	4
33-22	129-33	平戸町	Hirado Mati	193, 165, 198	4
33-22	129-33	平戸港	Hirado Kô	193	4
33-22	129-34	叶崎	Kanae Saki	193	4
33-22	129-34	常燈ノ鼻	Zyôtô-no-Hana	193, 165	4
33-22	129-34	黒子島	Kuroko Sima	193, 165	4
33-22	129-34	マナイタ沖ノ瀬	Manaita-Oki-no-Se	193, 165, 198	4
33-22	129-34	マナイタ瀬	Manaita Se	193, 165	4
33-22	129-34	龜岡山	Kameoka Yama	193	4
33-22	129-34	波戸崎	Habe Saki	193, 165	4
33-22	129-34	中ノ瀬	Naka-no-Se	193	4
33-22	129-34	白濱	Sirahama	193, 165, 179	4
33-22	129-34	小田助瀬	Ko-Tasuke Se	193, 165	4
33-22	129-34	茶白瀬	Tyausu Se	193	4
33-22	129-35	大田助瀬	Ô-Tasuke Se	193, 165	4
33-22	129-35	田平洲	Tabira Su	193	4
33-22	129-35	陣笠山	Zingasa Yama	193	4
33-22	129-35	日ノ浦	Hi-no-Ura	193, 215	4
33-22	129-36	釜田浦	Kamada Ura	165	4
33-22	129-36	釜田	Kamada	198, 179, 187	4
33-22	129-40	龍尾川	Tatu-no-o Kawa	166, 165	4
33-22	129-40	御厨	Mikuriya	186, 166, 179	4
33-22	129-41	一ツ瀬	Hitotu Se	186, 166	4
33-22	129-41	金比羅鼻	Konpira Hana	186, 166	4
33-22	129-42	八貫崎	Hatikan Saki	186, 166	4
33-22	129-43	沖ノ曾根	Oki-no-Sone	186, 166, 165	4
33-22	129-43	ガゼ出シ	Gaze Dasi	166	4
33-22	129-45	履尾鼻	Yatoo Hana	186, 166	4
33-22	129-45	ガクノ瀬	Gaku-no-Se	186, 166	4
33-22	129-47	野崎	No Saki	186, 198, 179	4
33-22	129-47	平山	Taira Yama	186, 166, 198	4
33-22	129-48	金井鼻	Kanai Hana	166, 198	4
33-22	129-52	タツノ瀬戸	Tatu-no-Seto	166	4
33-22	131-31	碓瀬	Ikari Se	1219, 1218, 151	2
33-22	131-32	日出町	Hizi Mati	1219, 1218, 1102	2
33-22	131-32	日出港	Hizi Kô	1219, 1218, 100B	2
33-22	131-40	大曾根	Ô Sone	1218, 1102	2
33-22	132-7	井野浦	I-no Ura	1102, 151	2

北緯	東經	日本字	ローマ字	關係海圖	關係書誌
Lat.N.	Long.E.	Japanese	Roman Transcription	Chart Related	Sailing direction Related
33-22	132-20	山王瀬	Sannô Se	156, 1102	2
33-22	132-21	丸瀬	Maru Se	156	2
33-22	132-21	曾根崎	Sone Saki	156	2
33-22	132-21	大瀬	Ô Se	156	2
33-22	132-22	風無鼻	Kazenasi Hana	156	2
33-22	132-22	地ノ大島	Zi-no-Ô Sima	156, 1102, 100B	2
33-22	132-22	小島	Ko Sima	156	2
33-22	132-23	毘里島	Biri Sima	156, 151	2
33-22	132-23	權現崎	Gongen Saki	156	2
33-22	132-24	福島	Huku Sima	156	2
33-22	132-24	碁石鼻	Goisi Hana	156	2
33-22	132-24	沖ノ瀬	Oki-no-Se	156	2
33-22	132-24	地ノ瀬	Zi-no-Se	156	2
33-22	132-24	二及	Nikyû	156	2
33-22	132-25	碁石碓	Goisi Bae	156	2
33-22	132-25	赤崎	Aka Saki	156	2
33-22	132-25	藏貫	Kuranuki	156, 151, 157	2
33-22	132-25	有網代	Ara-Aziro	156	2
33-22	133-18	戸島	He Sima	105, 108, 100A	1A
33-22	133-18	神木鼻	Kôgi Hana	105	1A
33-22	133-19	角谷出シ	Tunoya Dasi	105	1A
33-22	133-19	アカハダシ	Akaha Dasi	105	1A
33-22	133-19	野見灣	Nomi Wan	105	1A
33-22	133-19	小長崎	Konaga Saki	105	1A
33-21	126-50	達山峯	Tatusan Hô	1208	6A
33-21	129-26	潮見崎	Siomi Saki	165, 198, 179	4
33-21	129-26	生月瀬戸	Ikituki Seto	198, 187, 179	4
33-21	129-27	呼崎	Yobu Saki	165, 198, 179	4
33-21	129-31	高藪川	Takasono Kawa	193, 165	4
33-21	129-32	杉山峠	Sugiyama Tôge	215, 165	4
33-21	129-33	鞍掛山	Kurakake Yama	165	4
33-21	129-33	田崎	Ta Saki	193	4
33-21	129-33	沖瀬	Oki Se	193	4
33-21	129-34	アサマ	Asama	193, 165, 215	4
33-21	129-34	南龍崎	Nanryû Saki	193, 165	4
33-21	129-43	志佐川	Sisa Kawa	186, 166, 198	4
33-21	129-43	志佐町	Sisa Mati	186, 166, 198	4
33-21	129-43	柏崎	Kasiwasaki	166	4
33-21	129-43	ビンガ瀬	Binga Se	166	4
33-21	129-44	江口	Eguti	186, 166, 165	4
33-21	129-44	小島	Ko Sima	186, 166	4
33-21	129-44	前濱	Maehama	186, 166, 198	4
33-21	129-46	今福町	Imahuku Mati	186, 166, 179	4
33-21	129-49	白岩崎	Siraiwa Saki	166	4
33-21	131-30	沖ノ瀬	Oki-no-Se	1219	2

北緯	東經	日本字	ローマ字	關係海圖	關係書誌
Lat.N.	Long.E.	Japanese	Roman Transcription	Chart Related	Sailing direction Related
33-21	131-36	燈籠鼻	Tôrô Hana	1219, 1218, 151	2
33-21	131-37	眞那井瀬	Manai Se	1219, 1218, 1102	2
33-21	132-1	黄金碓	Ôgon Bae	1218, 151, 100B	2
33-21	132-1	佐田岬	Sada Misaki	1218, 1102, 100B	2
33-21	132-23	西ヶ崎	Nisi-ga-Saki	156	2
33-21	132-23	高島	Taka Sima	156, 151, 1102	2
33-21	132-23	小高島	Ko-Taka Sima	156	2
33-21	132-23	水作島	Mitukuri Sima	156	2
33-21	132-24	加禮崎	Karei Saki	156	2
33-21	132-24	瀬崎瀬	Sezaki Se	156	2
33-21	132-24	奥地灣	Okuti Wan	156, 151, 100B	2
33-21	132-24	福瀬	Huku Se	156	2
33-21	132-25	小浦鼻	Koura Hana	156	2
33-21	132-25	辰ヶ崎	Tatu-ga-Saki	156	2
33-21	132-25	眞浦瀬	Maura Se	156	2
33-21	132-25	藏貫浦	Kuranuki Ura	156	2
33-21	133-19	中ノ島	Naka-no-Sima	156	1A
33-21	133-20	神島	Kô Sima	156	1A
33-21	133-21	壺石碓	Taboisi Bae	108, 100A, B	1A
33-20	126-51	表善浦	Hyôzen Ho	1208	6A
33-20	129-28	安満岳	Yasuman Take	165, 198, 179	4
33-20	129-30	平戸島	Hirado Sima	198, 179, 187	4
33-20	129-31	川内	Kawati	165, 215, 198	4
33-20	129-31	川内灣	Kawati Wan	165, 215, 198	4
33-20	129-32	疊瀬	Tatami Se	165, 215	4
33-20	129-33	大崎鼻	Ôsaki Hana	165, 215, 198	4
33-20	129-34	生向浦	Ikimuke Ura	165	4
33-20	129-34	青砂崎	Aosa Saki	193, 165, 215	4
33-20	129-34	生向洲	Ikimuke Su	165, 215	4
33-20	129-34	唐船鼻	Tôsen Hana	193	4
33-20	129-43	不老山	Hurô Yama	166, 198, 179	4
33-20	129-47	石倉山	Isikura Yama	166, 198, 179	4
33-20	129-49	伊萬里港	Imari Kô	166, 179, 187	4
33-20	132-23	馬ヶ碓	Uma-ga-Hae	156	2
33-20	132-23	室鼻	Muro Hana	156	2
33-20	132-23	沖ノ島	Oki-no-Sima	156	2
33-20	132-23	地ノ島	Zi-no-Sima	156	2
33-20	132-24	中之浦	Naka-no-Ura	156	2
33-20	132-24	丸山	Maru Yama	156	2
33-20	132-25	皆江	Minae	156, 151, 100B	2
33-20	132-25	皆江浦	Minae Ura	156	2
33-20	132-30	大浦	Ôura	151, 1102	2
33-20	132-33	高森山	Takamori Yama	151, 1102	2
33-20	133-14	久禮町	Kure Mati	105, 108, 100A, B	1A
33-20	133-19	中碓	Naka Bae	105	1A

北緯	東經	日本字	ローマ字	關係海圖	關係書誌
Lat.N.	Long.E.	Japanese	Roman Transcription	Chart Related	Sailing direction Related
33-19	126-9	遮歸島	Syaki Tō	1208	6A
33-19	126-47	免山峯	Mensan Hō	1208	6A
33-19	126-49	鷹峯	Yō Hō	1208	6A
33-19	126-53	新曾根	Sin Sone	1208	6A
33-19	129-26	金比羅山	Konpira Yama	165	4
33-19	129-26	タテバ埼	Tateba Saki	215, 165, 198	4
33-19	129-27	小島	Ko Sima	215, 165, 198	4
33-19	129-32	曲リ埼	Magari Saki	215, 198	4
33-19	129-37	江迎川	Emukai Kawa	215	4
33-19	129-38	江迎町	Emukai Mati	215, 198, 213	4
33-19	129-49	久原	Kubara	166, 179, 187	4
33-19	129-49	小島	Ko Sima	166	4
33-19	129-49	ウ-瀬	Ū Se	166	4
33-19	129-50	釘島	Kugi Sima	166	4
33-19	131-30	龜川町	Kamegawa Mati	1219, 1218, 1102	2
33-19	131-30	龜川港	Kamegawa Kō	1219, 1218, 1102	2
33-19	131-59	速吸瀬戸	Hayasui Seto	1218, 151, 180	2
33-19	132-22	揺揚ノ瀬	Yuriage-no-Se	156, 151	2
33-19	132-22	丸瀬	Maru Se	156	2
33-19	132-22	三艘碇	Sanzō Baya	156, 151	2
33-19	132-23	横瀬	Yoko Se	156	2
33-19	132-23	大埼	Ō Saki	156, 100B	2
33-19	132-25	權現山	Gongen Yama	156, 151	2
33-19	132-26	宮野浦	Miya-no-Ura	151	2
33-19	132-26	高山	Taka Yama	151, 100B	2
33-19	132-30	脇	Waki	151, 1102	2
33-19	132-31	法花津	Hokkezu	151, 157, 100B	2
33-19	133-15	久禮彎	Kure Wan	105, 108, 100A, B	1A
33-19	133-19	平碇	Hira Bae	105, 108	1A
33-19	133-19	一子碇	Issi Bae	105, 108, 100A, B	1A
33-18	126-10	高山里	Kōsanri	1208, 302	6A
33-18	126-11	高山岳	Kōsan Gaku	1258, 1208	6A
33-18	126-26	鹿下岳	Rokuge Gaku	1208	6A
33-18	126-33	米岳	Bei Gaku	1208	6A
33-18	129-8	對馬瀬鼻	Tusimase Hana	1212, 198, 213	4
33-18	129-11	古志岐島	Kosiki Sima	1212, 213, 187	4
33-18	129-24	別當瀬	Bettō Se	215, 198, 213	4
33-18	129-25	立羽島	Tateba Sima	215, 198, 179	4
33-18	129-26	根獅子灣	Nesiko Wan	215	4
33-18	129-26	口ノ平瀬	Kuti-no-hira Se	215	4
33-18	129-26	竹ノ子島	Take-no-ko Sima	215	4
33-18	129-31	寶龜浦	Hōki Ura	165, 215, 198	4
33-18	129-31	寶龜	Hōki	187, 215, 165	4
33-18	129-33	平戸瀬戸	Hirado Seto	165, 198, 187	4
33-18	129-34	大白瀬	Ōsira Se	215, 198, 187	4

北緯	東經	日本字	ローマ字	關係海圖	關係書誌
Lat.N.	Long.E.	Japanese	Roman Transcription	Chart Related	Sailing direction Related
33-18	129-36	江迎浦	Emukai Ura	215, 198, 213	4
33-18	129-50	楠久	Kusuku	166, 179, 187	4
33-18	131-34	別府灣	Beppu Wan	1219, 1218, 100B	2
33-18	131-58	ホゴ瀬	Hogo Se	1218, 1102, 100B	2
33-18	132-25	平碇鼻	Hirabae Hana	151	2
33-18	132-29	水越島	Mizukosi Sima	151	2
33-18	132-29	法花津灣	Hokkezu Wan	151, 157, 100B	2
33-18	132-30	筋ヶ浦	Suzi-ga-Ura	151, 100B	2
33-18	132-32	三尾	Mituo	151	2
33-18	134-7	行當埼	Gyōtō Saki	77, 108	1A
33-18	134-8	室戸町	Muroto Mati	77, 108	1A
33-18	134-11	四十寺山	Sinātaka	77, 108	1A
33-17	126-44	保關里	Hokanri	1208	6A
33-17	129-25	呼崎鼻	Yobusaki Hana	215	4
33-17	129-30	木ヶ津	Ki-ga-Tu	215, 198, 187	4
33-17	129-30	木ヶ津浦	Ki-ga-tu Ura	215	4
33-17	129-31	野島	No Sima	215, 198, 187	4
33-17	129-31	神鳥鼻	Kamidori Hana	215	4
33-17	129-31	黒島	Kuro Sima	215, 198	4
33-17	129-34	瀬尻島	Seziri Sima	215	4
33-17	129-34	島頭島	Simagasira Sima	215	4
33-17	129-53	伊萬里町	Imari Mati	166, 198, 179	4
33-17	131-30	別府市	Beppu Si	1219, 151, 180	2
33-17	131-55	平瀬	Hira Se	1218, 151, 100B	2
33-17	131-55	權現碇	Gongen Bae	1218, 151, 100B	2
33-17	131-56	牛島	Usi Sima	1218, 151, 100B	2
33-17	131-56	碇埼	Hae Saki	151	2
33-17	131-58	海瀬碇	Asika Bae	1218, 151	2
33-17	132-33	吉田町	Yosida Mati	138, 151, 100B	2
33-17	133-12	火打山	Hiuti Yama	108, 100A	1A
33-17	133-15	上ノ加江	Kami-no-Kae	151, 108, 157	1A
33-17	133-15	上ノ加江港	Kami-no-kae Kō	108	1A
33-17	133-15	山崎出シ	Yamazaki Dasi	105, 108	1A
33-17	133-16	加江埼	Kae Saki	108, 157	1A
33-16	126-31	孤根山	Kokon San	1208	6A
33-16	126-40	爲美里	Imiri	1208	6A
33-16	129-4	火焚埼	Hitaki Saki	1212	4
33-16	129-6	神ノ浦	Kō-no-Ura	223, 1212, 213	4
33-16	129-7	城ノ岳	Siro-no-Take	1212, 213, 187	4
33-16	129-7	宇久島	Uku Sima	1212, 198, 187	4
33-16	129-8	平	Taira	1212, 198, 213	4
33-16	129-9	長崎鼻	Nagasaki Hana	1212, 187	4
33-16	129-30	横曾根	Yoko Sone	215	4
33-16	131-31	別府港	Beppu Kō	1219, 151, 100B	2
33-16	131-33	吉田港	Yosida Kō	138, 151, 1102	2

北緯	東經	日本字	ローマ字	關係海圖	關係書誌
Lat.N.	Long.E.	Japanese	Roman Transcription	Chart Related	Sailing direction Related
33-16	131-42	鶴崎ノ鼻	Turtuzaki-no-Hana	1218, 151, 100B	2
33-16	131-54	古遠見山	Ko-Tōmi Yama	151	2
33-16	131-54	地藏崎	Zizō Saki	1218, 151	2
33-16	131-54	關崎	Seki Saki	1218, 1102, 151	2
33-16	131-57	高島	Taka Sima	1218, 151, 180	2
33-16	132-29	大良島	Ōra Sima	138, 151	2
33-16	134-10	室戸岬町	Murotomisaki Mati	77, 108	1A
33-15	126-17	大靜	Daisei	1208, 302	6A
33-15	126-22	君山	Kun San	322, 1208	6A
33-15	126-33	三梅峯	Sanmei Hō	1208	6A
33-15	126-34	淵外川	Engai Sen	1208	6A
33-15	129-4	寺島	Tera Sima	1212, 187	4
33-15	129-4	鼠島	Nezumi Sima	1212	4
33-15	129-8	萱場崎	Kayaba Saki	1212, 198	4
33-15	129-9	前小島	Mae-Ko Sima	1212, 213, 187	4
33-15	129-20	阿値賀島	Azika Sima	215, 198, 187	4
33-15	129-21	上阿値賀島	Kami-Azika Sima	215, 198, 187	4
33-15	129-24	絲屋浦	Itoya Ura	215, 198, 187	4
33-15	129-25	眞立島	Madate Sima	215	4
33-15	129-25	鬼塚鼻	Onizuka Hana	215	4
33-15	129-26	糸屋	Itoya	215, 198, 187	4
33-15	129-33	沖ノ六ツ瀬	Oki-no-Mutu Se	215, 198, 213	4
33-15	130-18	佐賀市	Saga Si	165, 180	2
33-15	131-32	高崎山	Takasaki Yama	1219, 1218, 151	2
33-15	131-36	大分港	Ōita Kō	1219, 1218, 100B	2
33-15	131-36	大分市	Ōita Si	1218, 180, 151	2
33-15	131-42	大野川	Ō-no Kawa	1218, 151, 180	2
33-15	131-46	王ノ瀬	Ō-no-Se	1218, 151	2
33-15	131-47	磯崎	Iso Saki	1218, 151, 100B	2
33-15	131-48	馬場ノ瀬	Baba-no-Se	1218, 151	2
33-15	131-51	小志生木	Ko-Sihuki	1218, 151	2
33-15	131-51	大志生木	Ō-Sihuki	1218, 151	2
33-15	131-52	上浦	Uwa Ura	1218, 151	2
33-15	131-52	佐賀關港	Saga-no-seki Kō	1218, 151, 1102	2
33-15	131-53	佐賀關町	Saga-no-seki Mati	1218, 151, 180	2
33-15	131-53	下浦	Sita Ura	1218, 151, 1102	2
33-15	131-54	遠見山	Tōmi Yama	1218, 151	2
33-15	132-27	大瀬	Ō Se	138, 151	2
33-15	132-28	カサ瀬	Kasa Se	138, 151	2
33-15	132-28	小島	Ko Sima	138	2
33-15	132-28	大良崎	Ōra Saki	138, 151	2
33-15	132-31	錐ヶ瀬	Kiri-ga-Se	138, 151	2
33-15	132-31	只波鼻	Tadanami Hana	138, 151, 1102	2
33-15	132-32	權現森	Gongen Mori	138	2
33-15	132-34	槇ノ山	Maki-no-Yama	138, 151	2

北緯	東經	日本字	ローマ字	關係海圖	關係書誌
Lat.N.	Long.E.	Japanese	Roman Transcription	Chart Related	Sailing direction Related
33-15	134-11	室戸崎	Muroto Saki	77, 108, 100A	1A
33-14	126-16	慕瑟峯	Mohitu Hō	322	6A
33-14	126-19	山房山	Sanbō San	322, 1208	6A
33-14	126-20	兄弟島	Keiteitō Byōti	322, 1208	6A
33-14	126-21	倉庫川	Sōko Sen	322	6A
33-14	126-36	森島	Sin Tō	1208	6A
33-14	129-4	納島	Nō Sima	1212, 213, 187	4
33-14	129-6	相瀬	Ai Se	1212, 187	4
33-14	129-8	小値賀瀬戸	Ozika Seto	1212, 213, 187	4
33-14	129-8	六島	Mu Sima	1212, 198, 213	4
33-14	129-11	黒母瀬	Kuromo Se	1212, 187, 198	4
33-14	129-21	下阿値賀島	Simo-Azika Sima	215, 198, 187	4
33-14	129-23	早福瀬	Hayahuku Se	215, 198, 187	4
33-14	129-23	祇園鼻	Gion Hana	215	4
33-14	129-24	礫岳	Tubute Take	215	4
33-14	129-24	礫鼻	Tubute Hana	215	4
33-14	129-25	竹ノ子島	Take-no-ko Sima	215	4
33-14	129-25	神船崎	Mihune Saki	215	4
33-14	129-33	淺島	Asa Sima	215	4
33-14	129-33	豆島	Mame Sima	215, 198	4
33-14	129-33	滿瀬島	Manse Sima	215, 198	4
33-14	129-35	冷水岳	Hiyamizu Take	215	4
33-14	131-24	城ヶ岳	Siro-ga-Take	1218, 100B	2
33-14	131-53	玉井	Tamai	1218, 151	2
33-14	132-21	沖ノカバ	Oki-no-Kaba	151	2
33-14	132-22	嘉島	Ka Sima	151, 100B	2
33-14	132-27	大瀬	Ō Se	151, 100B	2
33-14	132-27	圓瀬	Maru Se	138, 151, 100B	2
33-14	132-29	野島	No Sima	138, 151, 100B	2
33-14	131-31	鳥家ヶ森	Toya-ga-Mori	138	2
33-14	132-31	九島	Ku Sima	138, 151, 100B	2
33-14	132-33	宇和島港	Uwazima Kō	138, 151, 100B	2
33-14	132-33	宇和島灣	Uwazima Wan	138, 151, 100B	2
33-14	132-33	引出鼻	Hikide Hana	138	2
33-14	132-33	大浦	Ō Ura	138, 151, 100B	2
33-13	126-31	虎島	Ko Tō	1208	6A
33-13	126-34	鹿島	Roku Tō	1208	6A
33-13	126-40	地歸島	Tiki Tō	1208	6A
33-13	129-1	斑島	Madara Sima	1212, 187, 213	4
33-13	129-5	クスクリ崎	Kusukuri Saki	223	4
33-13	129-8	黒落	Kuro Bae	1212	4
33-13	129-8	六島瀬戸	Musima Seto	215, 198, 213	4
33-13	129-21	頭島	Kasira-no-Sima	215, 198, 187	4
33-13	129-21	廣瀬	Hiro Se	215	4
33-13	129-22	エホノ鼻	Eho-no-Hana	215	4

北緯	東經	日本字	ローマ字	關係海圖	關係書誌
Lat.N.	Long.E.	Japanese	Roman Transcription	Chart Related	Sailing direction Related
33-13	129-24	米ノ山	Kome-no-Yama	215	4
33-13	129-26	古田	Kota	215, 198, 187	4
33-13	129-27	前津吉	Maetuyosi	215, 198, 213	4
33-13	129-31	上枯木島	Kami-Kareki Sima	215, 198, 213	4
33-13	129-31	音無瀬	Otona Se	215, 198, 187	4
33-13	129-35	楠泊	Kusudomari	215, 198, 187	4
33-13	130-22	筑後川	Tikugo Kawa	169, 180	4
33-13	130-22	若津港	Wakatu Kô	169	4
33-13	130-22	若津町	Wakatu Mati	169, 180	4
33-13	130-28	横瀬	Yoko Se	138	2
33-13	131-54	葛島	Tuta Sima	1218, 151, 100B	2
33-13	132-21	小島	Ko Sima	151	2
33-13	132-23	戸島	To Sima	151, 100B	2
33-13	132-23	フブシノ瀬戸	Hubusi-no-Seto	151	2
33-13	132-28	矢ノ浦出シ	Ya-no-ura Dasi	138, 151	2
33-13	132-32	牛ヶ瀬	Usi-ga-Se	138	2
33-13	132-33	戎鼻	Ebisu Hana	138	2
33-13	132-33	戎山	Ebisu Yama	138	2
33-13	132-34	樺崎	Kaba Saki	138	2
33-13	132-34	宇和島市	Uwazima Si	138, 151, 157	2
33-13	133-16	志和崎	Siwa Saki	108	1A
33-12	126-17	府南串	Hunan Kan	322, 1208, 302	6A
33-12	126-19	兄弟島	Keitei Tô	322, 1208, 302	6A
33-12	128-56	倉島	Kura Sima	1212, 213, 187	4
33-12	128-56	帆揚岩	Hoage Iwa	1212, 187	4
33-12	129-4	笛吹	Huehuki	1212, 187	4
33-12	129-4	小値賀島	Ozika Sima	1212, 198, 213	4
33-12	129-5	愛宕岳	Atago Take	223, 1212	4
33-12	129-5	前方錨地	Maekata Byôti	223, 1212, 213	4
33-12	129-21	クロハエ	Kuro Hae	215	4
33-12	129-21	中ノ島	Naka-no-Sima	215, 198, 187	4
33-12	129-23	志々伎灣	Sisiki Wan	215, 198, 213	4
33-12	129-24	潮見鼻	Siomi Hana	215	4
33-12	129-24	志々伎	Sisiki	215, 198, 213	4
33-12	129-31	下枯木島	Simo-Kareki Sima	215, 198, 213	4
33-12	129-39	相ノ浦灣	Ai-no-Ura Wan	198	4
33-12	129-54	有田	Arita	213, 187	4
33-12	130-8	六角	Rokkaku	169, 180	4
33-12	130-12	住ノ江	Sumi-no-E	205, 169, 180	4
33-12	130-13	住ノ江川	Sumi-no-e Kawa	205, 169	4
33-12	130-14	住ノ江港	Sumi-no-e Kô	205	4
33-12	131-50	樺木山	Momi-no-ki Yama	1218, 151, 100B	2
33-12	131-51	下浦	Simo Ura	1218, 151	2
33-12	132-16	鷗島	Kamome Sima	151	2
33-12	132-20	長崎	Naga Saki	151	2

北緯	東經	日本字	ローマ字	關係海圖	關係書誌
Lat.N.	Long.E.	Japanese	Roman Transcription	Chart Related	Sailing direction Related
33-12	132-22	本浦	Hon-ura	151	2
33-12	132-22	小内浦	Kouti Ura	151	2
33-12	132-24	大小島	Ô-Ko Sima	151	2
33-12	132-25	蔣淵	Komobuti	151	2
33-12	132-25	蔣淵港	Komobuti Kô	151	2
33-12	132-28	水ヶ浦崎	Mizu-ga-ura Saki	138	2
33-11	128-48	五島白瀬	Gotô-Siro Se	1212	4
33-11	128-48	白瀬	Siro Se	1212, 187, 180	4
33-11	128-48	杓子岩	Syakusi Iwa	1212, 187	4
33-11	129-1	貝瀬	Kai Se	1212	4
33-11	129-1	葎路木島	Yaburogi Sima	1212, 213	4
33-11	129-3	黒島	Kuro Sima	1212, 213, 187	4
33-11	129-4	小黒島	Ko-Kuro Sima	1212, 213	4
33-11	129-6	殿崎鼻	To-no-saki Hana	223, 1212	4
33-11	129-8	野崎島	Nosaki Sima	1212, 180	4
33-11	129-8	黒合浦	Kuroai Ura	1212, 198, 213	4
33-11	129-20	御神島	Ogami Sima	215, 198, 187	4
33-11	129-20	高島	Taka Sima	215, 198, 187	4
33-11	129-21	宮ノ浦	Miya-no-Ura	215	4
33-11	129-21	鳥焼島	Toyaku Sima	215, 198, 213	4
33-11	129-24	船越	Hunakosi	215, 198, 187	4
33-11	129-29	米瀬	Kome Se	215, 198, 187	4
33-11	129-43	佐世保市	Sasebo Si	198, 213, 187	4
33-11	131-51	黒島	Kuro Sima	1218, 151	2
33-11	132-15	豊後間	Bungoma	151, 157	2
33-11	132-16	松ヶ鼻	Matu-ga-Hana	151	2
33-11	132-16	沖ノ島	Oki-no-Sima	151, 100B	2
33-11	132-17	竹ヶ島	Take-ga-Sima	151	2
33-11	132-23	遠戸島	Tôdo Sima	151	2
33-11	132-24	契島	Tigiri Sima	151	2
33-11	132-25	沖ノ鵜留止島	Oki-no-Urusi Sima	151	2
33-11	132-30	東内	Higasiuti	138	2
33-11	133-9	五在所森山	Gozaisyomori Yama	108	1A
33-10	126-14	寡婦灘	Kahu Dan	322, 1208	6A
33-10	126-16	加波島	Kapa Tô	322, 1208, 302	6A
33-10	126-17	斐浦灘	Ôho Dan	322	6A
33-10	126-18	廣浦灘	Kôho Dan	1208, 322	6A
33-10	128-54	美良島	Birô Sima	1212, 187	4
33-10	128-59	ホヶ島	Hoge Sima	1212, 187	4
33-10	129-0	黒瀬	Kuro Se	1212, 213, 187	4
33-10	129-0	ムッ瀬	Mutu Se	1212	4
33-10	129-2	大島	Ô Sima	1212, 187	4
33-10	129-2	宇々島	Uu Sima	1212, 213	4
33-10	129-7	津和崎瀬戸	Tuwasaki Seto	1212, 213, 187	4
33-10	129-8	津和崎	Tuwa Saki	1212, 213, 187	4

北緯	東經	日本字	ローマ字	關係海圖	關係書誌
Lat.N.	Long.E.	Japanese	Roman Transcription	Chart Related	Sailing direction Related
33-10	129-22	志々伎崎	Sisiki Saki	215, 198, 213	4
33-10	129-23	志々伎山	Sisiki Yama	215, 198, 213	4
33-10	129-30	沖曾根	Okī Sone	215, 198, 187	4
33-10	129-31	伊島	I Sima	215, 198, 187	4
33-10	129-32	神小島	Kō-no-Ko Sima	215, 198, 187, 213	4
33-10	129-35	柱岩	Hasira Iwa	215	4
33-10	129-35	高島	Taka Sima	215, 198, 187	4
33-10	129-37	餅米瀬	Motigome Se	215	4
33-10	130-21	大詫間島	Ô-Takuma Sima	169, 180	4
33-10	131-51	三ツ子島	Mitugo Sima	1218, 151	2
33-10	131-55	臼杵灣	Usuki Wan	1218, 151, 157	2
33-10	131-59	沖無垢島	Okimuku Sima	1218, 151, 180	2
33-10	132-11	勘兵衛瀬	Kanbē Se	151, 157	2
33-10	132-16	能登	Noto	151	2
33-10	132-17	日振島	Hiburi Sima	151, 157	2
33-10	132-18	明海浦	Ako Ura	151, 157	2
33-10	132-18	明海	Ako	151	2
33-10	132-24	黒島	Kuro Sima	151	2
33-10	132-28	安米	Akome	151	2
33-10	132-29	西内	Nisi Uti	138	2
33-10	132-30	豊浦	Toyoura	138, 151	2
33-10	132-31	夏秋	Natuaki	138, 151, 157	2
33-10	139-47	赤崎	Aka Saki	81	1A
33-9	126-17	道濃難	Dônô Dan	322	6A
33-9	126-17	南洋礁	Nan-yô Syô	322	6A
33-9	128-54	平島	Hira Sima	1212, 213	4
33-9	128-54	沖黒瀬	Okī-Kuro Se	1212, 213, 187	4
33-9	129-9	丹瀬	Tan Se	1212, 187	4
33-9	129-31	七尋立	Nanahiro Dati	215, 198, 213	4
33-9	129-33	黒島	Kuro Sima	215, 198, 187	4
33-9	129-40	九十九島灣	Kuzyûkusima Wan	198, 213	4
33-9	130-20	早津江川	Hayatue Kawa	169	4
33-9	131-19	花牟禮山	Kamure Yama	157, 180	4
33-9	131-25	冠岳	Kamuri Take	157, 180	4
33-9	131-59	地無垢島	Zimuku Sima	1218, 151	2
33-9	132-18	喜路	Kiro	151	2
33-9	132-19	早磯間	Hayaisoma	151	2
33-9	132-20	横島	Yoko Sima	151	2
33-9	132-21	高鼻	Taka Hana	151	2
33-9	132-21	錐ノ瀬	Kiri-no-Se	151	2
33-9	132-26	能登崎	Noto Saki	151	2
33-9	132-26	金山	Kana Yama	109	2
33-9	132-28	三浦岳	Miura Take	138, 151	2
33-9	133-14	興津崎	Okitu Saki	108	1A
33-9	139-45	大越鼻	Ôgosi Hana	81	1A

北緯	東經	日本字	ローマ字	關係海圖	關係書誌
Lat.N.	Long.E.	Japanese	Roman Transcription	Chart Related	Sailing direction Related
33-8	129-8	前島	Mae Sima	1212, 213, 187	4
33-8	129-25	帆揚岩	Hoage Iwa	215, 198, 187	4
33-8	129-30	平瀬	Hira Se	215, 198, 187	4
33-8	129-31	女瀬ノ鼻	Mese-no-Hana	215, 198	4
33-8	131-49	臼杵港	Usuki Kô	1218, 151, 180	4
33-8	131-52	津久見島	Tukumi Sima	1218, 151, 180	2
33-8	132-19	間ノ瀬	Ai-no-Se	151	2
33-8	132-27	瀬ノ下鼻	Se-no-sita Hana	109, 151	2
33-8	132-27	峠ヶ森	Tôge-ga-Mori	109, 151	2
33-8	132-30	岩松港	Iwamatu Kô	109, 151, 157	2
33-8	139-41	下立鼻	Simotati Hana	81	1A
33-8	139-41	小島ノ瀬戸	Kozima-no-Seto	61, 81	1A
33-8	139-41	鳥打	Toriuti	81	1A
33-8	139-42	大平山	Ôhira Yama	81	1A
33-8	139-42	小島	Ko Sima	61, 81	1A
33-8	139-46	八丈富士	Hatizyô-Huzi	81	1A
33-8	139-46	西山	Nisi Yama	81	1A
33-8	139-48	立根ヶ鼻	Tatune-ga-Hana	81	1A
33-8	139-48	神止山	Kando Yama	81	1A
33-8	139-48	垂戸	Taredo	81	1A
33-8	139-49	神湊	Kaminato	61, 81	1A
33-8	139-49	神湊泊地	Kaminato Hakuti	61, 81	1A
33-8	139-49	大群根	Ômure Ne	81	1A
33-8	139-49	半藏鼻	Hanzô Hana	81	1A
33-8	139-49	横根	Yoko Ne	81	1A
33-7	126-16	馬羅島	Mara Tô	322, 1208, 302	6A
33-7	128-42	高麗曾根	Kôrai Sone	1212, 187, 180	4
33-7	129-7	權現山	Gongen Yama	1212	4
33-7	129-24	伊島喰合	Isima Kuiai	215, 198, 187	4
33-7	129-39	中ノ楯懸	Naka-no-Kazikake	198	4
33-7	129-40	洗出シノ瀬	Araidasi-no-Se	198	4
33-7	129-43	庵崎	Iori Saki	198, 213	4
33-7	129-44	佐世保港	Sasebo Kô	198, 213, 187	4
33-7	130-6	鹿島	Kasima	169, 213, 180	4
33-7	131-48	臼杵町	Usuki Mati	1218, 151, 180	2
33-7	131-54	伊崎	Izaki	1218, 151	2
33-7	131-54	黒石	Kuro Iwa	1224, 1218, 151	2
33-7	131-54	サアノ瀬	Saa-no-Se	1224	2
33-7	131-55	ハナシロノ瀬	Hanasiro-no-Se	1224	2
33-7	131-55	楠屋崎	Kusuya Saki	1224, 1218, 180	2
33-7	132-2	鱧瀬	Huka Se	1218, 151	2
33-7	132-2	高甲岩	Takago Iwa	1218, 151	2
33-7	132-19	中ノ瀬	Naka-no-Se	151	2
33-7	132-23	渡ノ瀬	Watari-no-Se	109, 151	2
33-7	132-26	高島	Taka Sima	109, 151	2

北緯	東經	日本字	ロ - マ 字	關係海圖	關係書誌
Lat.N.	Long.E.	Japanese	Roman Transcription	Chart Related	Sailing direction Related
33-7	132-26	裸島	Hadaka Sima	109, 151	2
33-7	132-27	庄ノ島	Syô-no-Sima	109	2
33-7	132-28	眞島鼻	Magarasu Hana	109	2
33-6	132-29	中ノ瀬	Naka-no-Se	109	2
33-7	132-31	岩松川	Iwamatu Kawa	109, 151	2
33-7	132-31	岩松町	Iwamatu Mati	109, 151, 157	2
33-7	139-42	宇津木	Utugi	81	1A
33-7	139-42	折ヶ崎	Ori-ga-Saki	81	1A
33-7	139-45	船付ヶ鼻	Hunatuke-ga-Hana	81	1A
33-7	139-49	三根	Mitune	81	1A
33-7	139-49	底戸	Sokoto	81	1A
33-7	139-51	御正體山	Gosyôtai Yama	81	1A
33-7	139-51	大根	Ô Ne	81	1A
33-6	129-40	向後崎	Kôgo Saki	198, 213, 187	4
33-6	129-41	水尻鼻	Mizusiri Hana	198	4
33-6	129-46	針尾島	Hario Sima	198, 187	4
33-6	130-2	唐仙山	Tôsen Yama	169, 180	4
33-6	131-53	廣瀬	Hiro Se	1224	2
33-6	131-54	黒島	Kuro Sima	1224, 1218, 151	2
33-6	131-56	觀音崎	Kannôn Saki	1224, 1218, 151	2
33-6	131-57	馬ノ瀬	Uma-no-Se	1224	2
33-6	131-57	白石	Sira Isi	1224, 1218, 151	2
33-6	131-57	平瀬	Hira Se	1224	2
33-6	132-0	保戸島	Hoto Sima	1218, 151, 157	2
33-6	132-3	北ノ瀬	Kita-no-Se	151	2
33-6	132-19	沖ノ桑落	Oki-no-Kuwa Bae	151	2
33-6	132-20	御五神島	Oitukami Sima	151, 157	2
33-6	132-21	寢床岩	Nedoko Iwa	151	2
33-6	132-25	竹ヶ島	Take-ga-Sima	109, 151	2
33-6	132-26	五百ノ瀬	Gohyaku-no-Se	109	2
33-6	132-27	前島	Mae Sima	109, 151	2
33-6	132-27	小前島	Ko-Mae Sima	109	2
33-6	132-27	耳毛岩	Mimige Iwa	109	2
33-6	139-46	船戸鼻	Hunado Hana	81	1A
33-6	139-46	八重根港	Yaene Kô	61, 81	1A
33-6	139-47	前崎浦	Maesaki Ura	61, 81	1A
33-6	139-47	八重根	Yaene	61, 81	1A
33-6	139-47	八重根泊地	Yaene Hakuti	61, 81	1A
33-6	139-49	三原山	Mihara Yama	81	1A
33-6	139-49	八丈島	Hatizyô Sima	51, 81	1A
33-6	139-52	今根ヶ鼻	Imane-ga-Hana	81	1A
33-5	129-5	碇瀬	Ikari Se	1212, 187	4
33-5	129-8	龜ヶ瀬	Kame-ga-Se	217, 1212, 98	4
33-5	129-27	伏瀬	Huku Se	198, 187	4
33-5	129-35	蟹瀬諸礁	Kanise Syosyô	198, 187, 180	4

北緯	東經	日本字	ロ - マ 字	關係海圖	關係書誌
Lat.N.	Long.E.	Japanese	Roman Transcription	Chart Related	Sailing direction Related
33-5	129-38	白瀬	Sira Se	204, 198, 213	4
33-5	129-39	中ノ瀬	Naka-no-Se	204, 198, 213	4
33-5	129-44	海老ガゾネ	Ebi-ga-Zone	198	4
33-5	130-15	有明海	Ariake-no-Umi	169, 180	4
33-5	131-52	徳浦	Tokuura	1224, 1218, 151	2
33-5	131-52	青江川	Aoe Kawa	1224	2
33-5	131-52	青江町	Aoe Mati	1224	2
33-5	131-52	津久見港	Tukumi Kô	1224	2
33-5	131-52	野島	No Sima	1224, 1218, 51	2
33-5	131-53	千怒崎	Tinu Saki	1224, 1218, 151	2
33-5	131-54	津久見灣	Tukumi Wan	1224, 1218, 151	2
33-5	131-55	辰ヶ落ノ沖ノ瀬	Tatu-ga-Hae-no-Okino-Se	1224	2
33-5	131-55	サザイ落	Sazai Bae	1224	2
33-5	131-55	辰ヶ落	Tatu-ga-Hae	1224	2
33-5	131-55	割石鼻	Wari-isi Hana	1224, 1218, 151	2
33-5	131-55	大崩鼻	Ôkuzure Hana	1224, 1218	2
33-5	131-56	鮎着落	Sibituki Hae	1224	2
33-5	139-47	堀切山	Horikiri Yama	81	1A
33-5	139-49	東臺子山	Higasi-Daisi Yama	81	1A
33-5	139-51	末吉	Sueyosi	81	1A
33-5	139-52	石積ヶ鼻	Isizumi-ga-Hana	81	1A
33-4	129-4	壺ヶ瀬	Tabo-ga-Se	1212, 187	4
33-4	129-6	古番岳	Koban Take	1212, 213, 187	4
33-4	129-7	立串	Tategusi	1212, 198, 187	4
33-4	129-16	北曾根	Kita Sone	204, 198, 187	4
33-4	129-34	片島	Kata Sima	204	4
33-4	129-39	端島	Ha Sima	204	4
33-4	129-39	中ノ島	Naka-no-Sima	204	4
33-4	129-39	メノハ曾根	Me-no-ha Sone	204	4
33-4	129-39	北ノ曾根	Kita-no-Sone	204	4
33-4	129-40	黒口浦	Kuroguti Ura	204	4
33-4	129-40	松山崎	Matuyama Saki	204	4
33-4	129-40	番所鼻	Bansyo Hana	204, 198	4
33-4	129-40	面高浦	Omodaka Ura	204	4
33-4	129-45	針尾瀬戸	Hario Seto	198	4
33-4	130-2	御岳	Mi Take	180	4
33-4	130-3	琴路岳	Kotozi Take	169, 213, 180	4
33-4	130-14	沖神瀬	Oki-Kami Se	169, 180	4
33-4	131-52	津久見町	Tukumi Mati	1224, 1218, 180	2
33-4	131-55	辨天島	Benten Sima	1224	2
33-4	131-58	貴船島	Kibune Sima	151	2
33-4	132-1	蒲戸崎	Kamado Saki	202, 1218, 151	2
33-4	132-1	ミサゴ落	Misago Bae	202	2
33-4	132-1	イカトリ落	Ikatori Bae	202	2
33-4	132-25	須下崎	Suge Saki	151	2

北緯	東經	日本字	ローマ字	關係海圖	關係書誌
Lat.N.	Long.E.	Japanese	Roman Transcription	Chart Related	Sailing direction Related
33-4	132-27	佛崎	Hotoke Saki	151	2
33-4	139-47	神子崎	Miko Saki	81	1A
33-4	139-48	疊根	Tatami Ne	81	1A
33-4	139-48	檉立	Kasidate	81	1A
33-4	139-49	中ノ郷	Naka-no-Gô	81	1A
33-4	139-49	藍ヶ江	Ai-ga-E	81	1A
33-4	139-51	ウロノ根	Uro-no-Ne	81	1A
33-4	139-51	洞輪澤泊地	Borawazawa Hakuti	81	1A
33-4	139-51	洞輪澤	Borawazawa	61, 81	1A
33-3	129-4	矢堅目崎	Yatateme Saki	223, 1212	4
33-3	129-4	三尋曾根	Mihiro Sone	217, 1212	4
33-3	129-37	大島	Ô Sima	204, 198, 213	4
33-3	129-37	大島浦	Ôsima Ura	204	4
33-3	129-38	黒瀬灣	Kurose Wan	204	4
33-3	129-39	中ノ曾根	Naka-no-Sone	204	4
33-3	129-39	赤瀬	Aka Se	204	4
33-3	129-39	寺島水道	Terasima Suidô	204, 198, 213	4
33-3	129-39	ミヨギ瀬	Miyogi Se	204	4
33-3	129-40	池崎	Ike Saki	204	4
33-3	131-53	彦岳	Hiko Take	151, 180	2
33-3	131-56	イチボノ瀬	Itibô Se	202	2
33-3	131-59	高平山	Takahira Yama	202, 1218, 151	2
33-3	132-1	ヨロイ落	Yoroi Bae	202	2
33-3	132-11	水ノ子島	Mizu-no-ko Sima	202, 151, 157	2
33-3	132-21	沖ノ瀬	Oki-no-Se	151	2
33-3	132-30	柏坂山	Kasiwazaka Yama	151	2
33-3	139-50	小岩戸ヶ鼻	Ko-Iwado-ga-Hana	61, 81	1A
33-3	139-51	沖ノ根	Oki-no-Ne	81	1A
33-2	129-1	キビナゴ瀬	Kibinago Se	1212, 187	4
33-2	129-5	奈摩浦	Nama Ura	223, 1212, 213	4
33-2	129-6	大浦	Ô Ura	1212	4
33-2	129-10	野案中島	Noanzû Sima	1212, 213, 187	4
33-2	129-19	魚瀬	Uo Se	198, 179, 187	4
33-2	129-20	金頭瀬	Kintô Se	198, 187, 180	4
33-2	129-25	色瀬	Iro Se	198, 187	4
33-2	129-37	百合岳	Yuri Take	204, 198, 213	4
33-2	129-37	徳萬灣	Tokuman Wan	204	4
33-2	129-38	寺島	Tera Sima	204, 198, 213	4
33-2	129-38	エボシ曾根	Ebosi Sone	204	4
33-2	129-39	梶懸	Kazikake	204	4
33-2	129-39	呼子曾根	Yobuko Sone	204	4
33-2	129-39	呼子崎	Yobuko Saki	204	4
33-2	129-39	釜敷山	Kamasiki Yama	204	4
33-2	130-26	大牟田川	Ômuta Kawa	172	4
33-2	130-27	大牟田市	Ômuta Si	172, 180	4

北緯	東經	日本字	ローマ字	關係海圖	關係書誌
Lat.N.	Long.E.	Japanese	Roman Transcription	Chart Related	Sailing direction Related
33-2	130-30	三池山	Miike Yama	169, 180	4
33-2	131-56	鵜糞落	Ukuso Bae	202	2
33-2	131-56	大瀬	Ô Se	202, 151	2
33-2	132-11	小落	Ko Bae	202	2
33-2	132-27	鹽子島	Sioko Sima	109, 151	2
33-2	132-29	大落	Ô Bae	109	2
33-2	132-32	觀音山	Kannon Yama	151, 108	2
33-2	133-1	入野	Iri-no	108, 157	1A
33-2	133-5	鼻山	Hana Yama	108	1A
33-1	129-1	祝言島	Syûgen Sima	1212, 213, 187	4
33-1	129-1	百貫瀬	Hyakkan Se	1212	4
33-1	129-4	奈摩	Nama	1212, 213, 187	4
33-1	129-10	山案中島	Yama-Anzû Sima	1212, 198	4
33-1	129-11	頭島	Kasira Sima	1212, 187	4
33-1	129-11	轆轤島	Rokuro Sima	1212, 213	4
33-1	129-15	南風泊	Haedomari	198	4
33-1	129-16	龍崎	Tatu Saki	198, 187	4
33-1	129-19	小倉瀬	Okura Se	198, 213	4
33-1	129-21	竹子島	Take-no-ko Sima	198	4
33-1	129-22	七兵衛礁	Sitibê Syô	198, 213	4
33-1	129-26	大立島	Ô-Date Sima	198, 213, 187	4
33-1	129-33	高尻礁	Takasiri Syô	204	4
33-1	129-34	大落	Ô Bae	204	4
33-1	129-34	無田島	Muta Sima	204	4
33-1	129-34	蠣ノ浦	Kaki-no-Ura	198, 213	4
33-1	129-34	崎戸港	Sakito Kô	1230, 204, 198	4
33-1	129-34	フツノ浦	Hutu-no-Ura	204	4
33-1	129-35	蠣ノ浦島	Kaki-no-ura Sima	204, 198, 187	4
33-1	129-35	中戸ノ瀬戸	Nakato-no-Seto	204	4
33-1	129-38	兜瀬	Kabuto Se	198, 187, 180	4
33-1	129-39	江川ノ鼻	Egawa-no-Hana	204	4
33-1	130-26	諏訪川	Suwa Kawa	172, 169	4
33-1	131-55	彦島	Hiko Sima	202, 151	2
33-1	131-55	官島	Kan Tô	202, 151	2
33-1	131-56	ウワタロ落	Uwataro Bae	202	2
33-1	131-56	地ノ鼻	Zi-no-Hana	202	2
33-1	131-56	ソコ落	Soko Bae	202	2
33-1	131-56	日向泊	Hyûga Tomari	202, 151	2
33-1	131-57	唐船鼻	Tôsen Hana	202, 151	2
33-1	131-57	村落	Mura Bae	202, 151	2
33-1	131-57	葛籠瀬	Tuzura Se	202, 151	2
33-1	132-23	大猿島	Ô-Saru Sima	151	2
33-1	132-23	由良崎	Yura Saki	151, 107	2
33-1	132-24	小猿島	Ko-Saru Sima	151	2
33-1	132-24	サクノ瀬	Saku-no-Se	151	2

北緯	東經	日本字	ローマ字	関係海圖	関係書誌
Lat.N.	Long.E.	Japanese	Roman Transcription	Chart Related	Sailing direction Related
33-1	132-28	黒 瀨	Kuro Bae	109	2
33-1	132-29	小松崎	Komatu Saki	109, 151	2
33-1	132-57	石見寺山	Isimizi Yama	108, 157	1A
33-1	133-6	伊ノ岬	I-no-Misaki	108, 157	1A
33-0	129-6	筍 島	Take-no-ko Sima	217, 1212	4
33-0	129-7	繼子瀬	Mamako Se	223	4
33-0	129-7	有川灣	Arikawa Wan	223, 1212, 187	4
33-0	129-12	相崎瀬戸	Aizaki Seto	198, 187	4
33-0	129-14	平 島	Hira Sima	1212, 198, 187	4
33-0	129-14	コモダ灣	Komoda Wan	198, 213	4
33-0	129-19	黒 島	Kuro Sima	198, 187, 180	4
33-0	129-20	三 瀬	Mi Se	198	4
33-0	129-21	江ノ島	E-no-Sima	198, 187	4
33-0	129-27	小立島	Ko-Date Sima	198, 187, 180	4
33-0	129-33	御床島	Mitoko Sima	198, 213, 187	4
33-0	129-33	本 郷	Hongô	1230, 204, 198	4
33-0	129-33	崎戸島	Sakito Sima	204, 198, 213, 187	4
33-0	129-34	芋 島	Imo Sima	204, 198	4
33-0	129-39	七ツ釜浦	Nanatugama Ura	204	4
33-0	130-21	峯ノ洲	Mine-no-Su	169	4
33-0	130-24	三池港	Miike Kô	172, 169, 180	4
33-0	130-26	四ツ山	Yotu Yama	172, 169	4
33-0	130-27	萬田山	Manda Yama	172, 169	4
33-0	131-0	九 州	Kyûsyû	180	4
33-0	131-56	大入島	Ô-nyû Sima	202, 151, 180	2
33-0	131-57	元ヶ鼻	Moto-ga-Hana	202, 151	2
33-0	131-57	片綱代島	Kataziro Sima	202, 151	2
33-0	131-57	中 瀨	Naka Bae	202	2
33-0	132-0	佐伯灣	Saeki Wan	202, 151, 180	2
33-0	132-2	洲ノコシ	Su-no-Kosi	202, 151	2
33-0	132-13	豊後水道	Bungo Suidô	1218, 151, 157	2
33-0	132-24	沖ノ釣瀬	Oki-no-Turu Se	151	2
33-0	132-56	中村町	Nakamura Mati	108, 157	1A
32-59	129-2	折 島	Ore Sima	1212, 187	4
32-59	129-3	青方灣	Aokata Wan	1212, 187	4
32-59	129-7	有川町	Arikawa Mati	223, 1212, 187	4
32-59	129-14	イカ曾根	Ika Sone	198	4
32-59	129-14	名乗瀬	Nanori Se	1212, 213, 187	4
32-59	129-17	ゴーター	Gôtû	198, 213, 187	4
32-59	129-21	南 瀬	Minami Se	198, 187, 180	4
32-59	129-21	龜 瀬	Kame Se	198	4
32-59	129-21	船 瀬	Huna Se	198	4
32-59	129-38	高帆山	Takabo Yama	204, 198	4
32-59	131-55	葛	Katura	202, 151	2
32-59	131-59	中 瀬	Naka Se	202	2

北緯	東經	日本字	ローマ字	関係海圖	関係書誌
Lat.N.	Long.E.	Japanese	Roman Transcription	Chart Related	Sailing direction Related
32-59	131-59	竹ヶ島	Take-ga-Sima	202, 151	2
32-59	132-4	高手島	Takate Sima	202, 151	2
32-59	132-4	小松瀨	Ko-Matu Bae	202	2
32-59	132-4	大松瀨	Ô-Matu Bae	202	2
32-59	132-5	小間島	Koma Sima	202, 151	2
32-59	132-28	イグナラ瀨	Igunara Bae	109	2
32-59	132-28	角 島	Tu-no Sima	109, 151	2
32-59	132-29	三ツ畑田島	Mitubatada Sima	109	2
32-59	132-29	ヤロ礁	Yaro Syô	109	2
32-59	132-29	テボ岩	Tebo Iwa	109	2
32-59	132-29	赤瀨崎	Akabae Saki	109	2
32-59	132-30	鼻線崎	Hanaguri Saki	109	2
32-59	132-30	佛 崎	Hotoke Saki	109	2
32-59	132-32	御莊町	Misyô Mati	109	2
32-58	128-59	串 島	Kusi Sima	1212, 213, 187	4
32-58	129-7	鷹ノ巢山	Taka-no-su Yama	1212, 213	4
32-58	129-8	櫻ヶ岳	Sakura-ga-Take	1212, 198	4
32-58	129-16	ニシガイ	Nisigai	198, 187	4
32-58	129-21	三ツ瀬	Mitu Se	198, 213, 187	4
32-58	129-21	横曾根	Yoko Sone	198, 213	4
32-58	130-17	野崎ノ洲	Nozaki-no-Su	169	4
32-58	131-54	長島川	Nagasima Kawa	202	2
32-58	131-54	長 島	Naga Sima	202, 151	2
32-58	131-56	濃地島	Nozi Sima	202	2
32-58	131-57	三栗島	Mitukuri Sima	202	2
32-58	131-57	中 瀬	Naka Se	202	2
32-58	131-57	大 瀬	Ô Se	202, 151	2
32-58	131-57	地ノ瀬	Zi-no-Se	202	2
32-58	131-57	鶴松鼻	Turumatu Hana	202	2
32-58	131-58	八 島	Ya Sima	202, 151	2
32-58	131-59	二子瀨	Hutago Bae	202, 151	2
32-58	131-59	流 瀨	Nagare Bae	202, 151	2
32-58	132-4	西ノ瀬	Nisi-no-Se	151	2
32-58	132-5	大 島	Ô Sima	202, 151	2
32-58	132-6	舵掛瀬	Kazikake Se	202, 151	2
32-58	132-6	先ノ瀬	Saki-no-Se	202, 151, 1220	2
32-58	132-28	黒部島	Kurobe Sima	109, 151	2
32-58	132-28	礫 崎	Tubute Saki	109, 1102, 151	2
32-58	132-29	中 浦	Nakaura	109, 151	2
32-58	132-30	マブネ	Mabune	109	2
32-58	132-31	黒串岬	Kurokusi Misaki	109	2
32-58	132-32	赤 水	Akamizu	109, 151	2
32-58	132-33	平城港	Hirazyô Kô	109, 151	2
32-58	132-33	大 島	Ô Sima	109, 151	2
32-58	132-33	小 島	Ko Sima	109	2

北緯	東經	日本字	ローマ字	關係海圖	關係書誌
Lat.N.	Long.E.	Japanese	Roman Transcription	Chart Related	Sailing direction Related
32-58	132-33	僧都川	Sôzu Kawa	109, 151, 108	2
32-58	132-34	平城	Hirazyô	109, 151, 157	2
32-58	132-34	平城町	Hirazyô Mati	109, 151	2
32-58	132-35	城邊	Zyôhen	151	2
32-57	128-59	串ノ鼻	Kusi-no-Hana	1212	4
32-57	129-7	鯛之浦	Tai-no-Ura	223, 1212, 213	4
32-57	129-22	トシボ瀬	Tonbo Se	198, 213	4
32-57	129-22	片島喰合	Katasima Kuiai	198	4
32-57	129-36	鬢島	Bin Sima	204, 198, 187	4
32-57	129-36	杉山出シ	Sugiyama Dasi	204	4
32-57	129-36	センガンノ中瀬	Sengan-no-Naka Se	1230, 204	4
32-57	129-36	串島	Kusi Sima	204, 198, 213	4
32-57	129-37	センガン瀬	Sengan Se	1230, 204	4
32-57	129-38	根島	Ne Sima	204	4
32-57	129-38	黒釜崎	Kurogama Saki	204	4
32-57	129-39	板浦	Ban-no-Ura	204, 198, 187	4
32-57	129-52	大村灣	Ômura Wan	198, 213, 187	4
32-57	130-13	竹崎島	Takezaki Sima	169, 180	4
32-57	131-54	佐伯町	Saeki Mati	202, 151, 1220	2
32-57	131-55	女島	Me Sima	202, 151	2
32-57	131-56	本川	Hon Kawa	202	2
32-57	131-57	辰ノ口鼻	Tatu-no-kuti Hana	202	2
32-57	131-58	大崎鼻	Ôsaki Hana	202, 151	2
32-57	132-3	女郎崎	Zyorô Saki	202, 151	2
32-57	132-4	元ノ間海峡	Moto-no-ma Kaikyô	202, 151, 157	2
32-57	132-4	大落	Ô Bae	202	2
32-57	132-4	大阪落	Ôsaka Bae	202	2
32-57	132-5	立花鼻	Tatibana Hana	202, 151	2
32-57	132-5	沖ノ瀬	Oki-no-Se	202	2
32-57	132-16	鮭子瀬	Sibiko Se	151, 1220, 157	2
32-57	132-24	黒落	Kuro Bae	151	2
32-57	132-27	鹿島	Ka Sima	151, 1220, 157	2
32-57	132-31	高畑	Takahata	109	2
32-57	132-33	久良	Hisayosi	108, 1220	1A
32-57	132-36	深浦	Hukaura	119, 108, 157	1A
32-56	128-58	日ノ島	Hi-no-Sima	1212, 187	4
32-56	129-0	若松瀬戸	Wakamatu Seto	1212, 187, 180	4
32-56	129-7	金子島	Kaneko Sima	217, 1212, 223	4
32-56	129-11	相ノ島	Ai-no-Sima	1212, 198, 187	4
32-56	129-21	トクロー	Tôkurô	198, 187	4
32-56	129-35	角島	Kado Sima	204, 198	4
32-56	129-36	松島港	Matusima Kô	1230, 204, 198	4
32-56	129-37	遠見山	Tômi Yama	204, 198, 213	4
32-56	129-37	松島	Matu Sima	204, 198, 187	4
32-56	129-38	五郎ヶ島	Gorô-ga-Sima	204	4

北緯	東經	日本字	ローマ字	關係海圖	關係書誌
Lat.N.	Long.E.	Japanese	Roman Transcription	Chart Related	Sailing direction Related
32-56	129-38	松島水道	Matusima Suidô	204, 198, 213	4
32-56	129-38	焼島	Yaki Sima	204	4
32-56	129-38	西泊	Nisidomari	1230, 204, 213	4
32-56	129-38	西泊泊地	Nisidomari Hakuti	1230	4
32-56	129-38	金比羅山	Konpira Yama	204, 198	4
32-56	129-38	ロワタシ鼻	Rowatasi Hana	204	4
32-56	129-38	福島	Huku Sima	204, 187	4
32-56	129-39	元取山	Mototori Yama	204	4
32-56	129-39	瀬戸	Seto	204, 198, 187	4
32-56	131-59	東九郎峯	Tôkurô Mine	202	2
32-56	132-0	戸坂城山	Tosakazyô Yama	202	2
32-56	132-5	鶴見崎	Turumi Saki	202, 151, 180	2
32-56	132-22	ボケ瀬	Boke Se	151, 1220	2
32-56	132-25	横島	Yoko Sima	151, 1220	2
32-56	132-25	小横島	Ko-Yoko Sima	151	2
32-56	132-26	大地島	Ô-Zi Sima	151	2
32-56	132-26	小地島	Ko-Zi Sima	151	2
32-56	132-29	權現山	Gongen Yama	108	2
32-56	132-29	外泊	Soto Domari	151, 108	2
32-56	132-29	中泊	Naka Domari	151, 108	2
32-56	132-30	内泊	Uti Domari	151, 108	2
32-56	132-34	天蟻鼻	Tengi Hana	119, 151, 108	1A
32-56	132-35	島ノ原	Sima-no-Hara	119	1A
32-56	132-35	深浦灣	Hukaura Wan	119	1A
32-56	132-42	片島	Kata Sima	119	1A
32-56	132-44	宿毛町	Sukumo Mati	119, 151, 108	1A
32-56	133-0	子ノ首崎	Ko-no-kubi Saki	108	1A
32-56	133-0	四万十川	Simanto Kawa	108, 1220, 100B	1A
32-56	133-0	渡川	Watari Kawa	108, 1220, 100B	1A
32-55	128-56	有福島	Arihuku Sima	1212, 187	4
32-55	128-58	漁生島	Ryôsei Sima	1212, 213	4
32-55	129-2	大串崎	Ôkusi Saki	1212	4
32-55	129-2	ヒン崎	Hin Saki	223	4
32-55	129-4	中通島	Nakadôri Sima	1212, 213, 187	4
32-55	129-38	タツセ鼻	Tasse Hana	204	4
32-55	129-39	頭島	Kasira Sima	204, 198	4
32-55	131-59	浦代	Urasiro	151	4
32-55	132-3	沖ノ島	Oki-no-Sima	191, 184	4
32-55	132-3	横島	Yoko Sima	151, 1220	4
32-55	132-28	高茂崎	Kômo Saki	151, 108, 1220	2
32-55	132-30	福浦	Huku Ura	151, 108	1A
32-55	132-33	野知島	Noti Sima	151	1A
32-55	132-34	當木島	Ategi Sima	119, 151, 108	1A
32-55	132-35	當木礁	Ategi Syô	119, 151	1A
32-55	132-36	黒崎	Kuro Saki	119, 108, 1220	1A

北緯	東經	日本字	ローマ字	關係海圖	關係書誌
Lat.N.	Long.E.	Japanese	Roman Transcription	Chart Related	Sailing direction Related
32-55	132-40	大藤島	Ô-tô Sima	119, 151, 108	1A
32-55	132-40	淺瀬	Asa Se	119	1A
32-55	132-40	桐島	Kiri Sima	119	1A
32-55	132-41	城鼻	Siro Hana	119	1A
32-55	132-41	中落	Naka Bae	119	1A
32-55	132-41	鼻ノ落	Hana-no-Bae	119	1A
32-55	132-41	池ノ島	Ike-no-Sima	119	1A
32-55	132-41	咸陽島	Kan-yô Tô	119	1A
32-55	132-42	片島	Katasima	119	1A
32-55	132-42	烏帽子岩	Ebosi Iwa	119	1A
32-55	132-42	丸島	Maru Sima	119	1A
32-55	132-42	大島	Ô Sima	119, 151, 108	1A
32-55	132-43	松田川	Matuda Kawa	119	1A
32-54	128-55	葛島	Katura Sima	1212, 187, 180	4
32-54	128-57	相ノ島	Ai-no-ima	1212, 198, 213	4
32-54	128-57	セジリ瀬	Seziri Se	1212	4
32-54	129-1	重石	Kasane Isi	217	4
32-54	129-2	守埼	Mamori Saki	217	4
32-54	129-2	薬丸島	Yakumaru Sima	217, 1212	4
32-54	129-3	加勢ノ浦	Kase-no-Ura	223	4
32-54	129-4	大浦内	Ôura Uti	223, 1212, 213	4
32-54	129-4	檣ノ木泊	Yusu-no-ki Tomari	223, 1212	4
32-54	129-4	中ノ浦	Naka-no-Ura	223	4
32-54	131-58	元越山	Motokosi Yama	191, 151, 1220	4
32-54	131-59	色利	Irori	191, 180	4
32-54	132-0	松切鼻	Matukiri Hana	191	4
32-54	132-0	米水津港	Yo-nô-zu Kô	191, 151, 1220	4
32-54	132-1	押出ノ鼻	Osido-no-Hana	191	4
32-54	132-3	赤瀬	Aka Se	191, 151	4
32-54	132-29	鼻面埼	Hanatura Saki	151, 108	1A
32-54	132-31	廻リ鼻	Mawari Hana	151, 108	1A
32-54	132-38	イナズミノ瀬	Inazumi-no-Se	119, 108	1A
32-54	132-40	今瀬	Ima Se	119	1A
32-54	132-41	イギスノ瀬	Igisu-no-Se	119	1A
32-54	132-42	白落	Sira Bae	119	1A
32-54	132-43	宿毛港	Sukumo Kô	119, 151, 108	1A
32-54	132-43	港浦	Minatoura	119, 108	1A
32-54	132-58	葛籠山	Tuzura Yama	108	1A
32-53	128-55	ノ瀬	Nô Se	1212	4
32-53	128-55	鶴ノ小島	U-no-Ko Sima	1212	4
32-53	128-55	観音埼	Kannon Saki	1212	4
32-53	128-58	瀧河原瀬戸	Takigawara Seto	1212, 213, 187	4
32-53	129-0	若松島	Wakamatu Sima	1212, 187	4
32-53	129-1	若松	Wakamatu	217, 1212, 187	4
32-53	129-2	若松浦	Wakamatu Ura	217, 1212	4

北緯	東經	日本字	ローマ字	關係海圖	關係書誌
Lat.N.	Long.E.	Japanese	Roman Transcription	Chart Related	Sailing direction Related
32-53	129-36	池島	Ike Sima	204, 198, 187	4
32-53	129-36	前曾根	Mae Sone	204, 198, 213	4
32-53	129-41	神ノ浦	Kô-no-Ura	204, 203, 198	4
32-53	130-16	三郎岩	Saburô Iwa	169	4
32-53	130-25	島原海灣	Simabara Kaiwan	169, 180	4
32-53	132-1	ギシメキ埼	Gisimeki Saki	191, 184	4
32-53	132-2	地黒島	Zi-Kuro Sima	191	4
32-53	132-2	水取落	Mizutori Bae	191	4
32-53	132-2	沖ノ黒島	Oki-no-Kuro Sima	191, 184, 180	4
32-53	132-28	沖ノ磯	Oki-no-Iso	151, 108	2
32-53	132-29	地ノ磯	Zi-no-Iso	151, 108, 1220	2
32-53	132-40	高望出シ	Kômo Dasi	119, 151, 108	1A
32-53	132-41	落ノ瀬	Bae-no-Se	119	1A
32-53	132-43	蛭子鼻	Ebisu Hana	119	1A
32-53	132-43	小築紫	Ko-Tikusi	119, 151, 108	1A
32-53	132-43	小築紫灣	Ko-Tikusi Wan	119	1A
32-53	132-43	廻リ鼻	Mawari Hana	119	1A
32-52	128-56	相ノ浦灣	Ai-no-ura Wan	1212	4
32-52	128-59	神崎鼻	Kamisaki Hana	1212	4
32-52	128-59	高崎鼻	Takasaki Hana	1212	4
32-52	128-59	瀧河原	Takigawara	1212, 213, 187	4
32-52	129-33	大瀬	Ô Se	203, 198, 213	4
32-52	129-34	大藁島	Ô-Hiki Sima	204, 203, 187	4
32-52	129-34	小藁島	Ko-Hiki Sima	204, 203, 198	4
32-52	129-35	フナ瀬	Huna Se	204	4
32-52	129-35	ミゼリ	Mizeri	204, 198, 213	4
32-52	129-38	大角力岩	Ô-Zumô Iwa	204, 203, 198	4
32-52	129-38	母子島	Hako Sima	204, 198, 187	4
32-52	129-40	小角力岩	Ko-Zumô Iwa	203, 198, 187	4
32-52	129-41	夏井鼻	Natui Hana	198, 213	4
32-52	130-16	神代	Kôzîrô	169, 213, 180	4
32-52	132-40	小黑埼	Ko-Guro Saki	119	1A
32-52	132-43	榮喜	Sakaki	119, 108	1A
32-52	132-58	下ノ加江	Simo-no-Kae	108, 1220	1A
32-52	132-59	布	Nu-no	108	1A
32-52	133-0	布埼	Nu-no Saki	108	1A
32-51	128-37	西曾根	Nisi Sone	1212, 187	4
32-51	128-39	上曾根	Kami Sone	1212, 187, 180	4
32-51	128-40	新曾根	Sin Sone	1212, 187	4
32-51	128-54	大串港	Ôkusi Kô	1212	4
32-51	128-56	奈留島	Naru Sima	1212, 213, 187	4
32-51	128-58	ケブタ島	Kebuta Sima	1212, 213	4
32-51	129-0	沖曾根	Oki Sone	1212, 213	4
32-51	129-0	田ノ小島	Ta-no-Ko Sima	1212, 213	4
32-51	129-2	白埼	Siro Saki	1212	4

北緯	東經	日 本 字	ロ - マ 字	關係海圖	關係書誌
Lat.N.	Long.E.	Japanese	Roman Transcription	Chart Related	Sailing direction Related
32-51	129-41	オラビ瀬	Orabi Se	203, 198, 213	4
32-51	130-4	諫早町	Isahaya Mati	169, 213, 187	4
32-51	130-21	菅 鼻	Suga Hana	169	4
32-51	131-58	入 津	Nyûzu	151, 1220	4
32-51	132-50	今ノ山	Ima-no-Yama	108, 151	1A
32-50	128-50	ゲンギョー鼻	Gengyô Hana	1212	4
32-50	128-52	折紙鼻	Orikami Hana	1212, 187	4
32-50	128-54	奈留瀬戸	Naru Seto	1212, 187	4
32-50	128-54	蕨小島	Warabi-Ko Sima	1212	4
32-50	128-56	鈴ノ浦	Suzu-no-Ura	1212	4
32-50	128-57	東風泊灣	Kotidomari Wan	1212, 213	4
32-50	129-0	ヘボ島	Hebo Sima	1212, 187	4
32-50	129-38	ベツトツ曾根	Bettô Sone	203, 187	4
32-50	129-42	沖 磯	Oki Iso	203, 198, 213	4
32-50	129-42	城 鼻	Siro Hana	203, 198, 213	4
32-50	129-43	城 山	Siro Yama	203	4
32-50	132-1	芹 崎	Sen Saki	151, 1220	4
32-50	132-1	三ツ落	Mitu Bae	151, 1220	4
32-50	132-59	加江灣	Kae Wan	108, 1220, 157	1A
32-49	128-41	姫 島	Hime Sima	1212, 187	4
32-49	128-52	久賀港	Hisaga Kô	1212	4
32-49	128-56	奈留港	Naru Kô	1212, 213	4
32-49	129-3	三ツ瀬	Mitu Se	1212	4
32-49	129-4	棹 崎	Sao Saki	1212, 213, 187	4
32-49	129-6	長ナ瀬	Otona Se	1212, 187	4
32-49	129-43	柱曾根	Hasira Sone	203, 187	4
32-49	129-43	佛 鼻	Hotoke Hana	203, 198	4
32-49	129-46	三重浦港	Mieura Kô	203, 198, 187	4
32-49	130-22	三 會	Mie	169	4
32-49	130-42	熊本市	Kumamoto Si	169, 180	4
32-49	132-38	觀音崎	Kannon Saki	151	1A
32-49	132-40	大洞山	Ôdô Yama	151, 108, 1220	1A
32-48	128-40	音無瀬	Otona Se	1212	4
32-48	128-48	鴨 瀬	Kamo Se	1212, 187, 180	4
32-48	128-48	糸串崎	Itokusi Saki	1212	4
32-48	128-56	口曾根	Kuti Sone	1212, 213, 187	4
32-48	128-56	前小島	Mae-Ko Sima	1212	4
32-48	129-45	三重崎	Mie Saki	203, 198, 213	4
32-48	129-45	赤 岳	Aka Take	203	4
32-48	129-45	ノ 瀬	No Se	197, 203, 213	4
32-48	129-45	今曾根	Ima Sone	203, 198, 213	4
32-48	129-46	神樂島	Kagura Sima	203, 213, 187	4
32-48	129-46	榮螺崎	Sazae Saki	203, 198, 213	4
32-48	130-5	有 喜	Uki	203, 213	4
32-48	130-37	坪井川	Tuboi Kawa	169	4

北緯	東經	日 本 字	ロ - マ 字	關係海圖	關係書誌
Lat.N.	Long.E.	Japanese	Roman Transcription	Chart Related	Sailing direction Related
32-48	131-54	森 崎	Morisaki	191, 151	4
32-48	131-54	猪之串港	I-no-kusi Kô	191, 151, 180	4
32-48	131-54	辨天島	Benten Sima	191	4
32-48	131-56	蒲江町	Kamae Mati	191, 1220	4
32-48	131-56	蒲江港	Kamae Kô	191	4
32-48	131-56	大戻シ鼻	Inumodosi Hana	191	4
32-48	131-58	元 山	Moto Yama	151, 1220	4
32-48	132-0	界ノ瀬	Sakai-no-Se	1220	4
32-48	132-30	鶴來島	Ukuru Sima	151, 108, 1220	1A
32-48	132-39	安滿地	Amazi	151, 108	1A
32-48	132-39	安滿地港	Amazi Kô	151, 108, 157	1A
32-47	128-46	黒 崎	Kuro Saki	1212	4
32-47	128-48	銀網代浦	Kibinago-Azuro Ura	217	4
32-47	128-52	久賀島	Hisaga Sima	1212, 187	4
32-47	128-55	柱 瀬	Hasira Se	1212, 213	4
32-47	128-56	アサソネ	Asa Sone	1212, 213	4
32-47	129-45	平 瀬	Hira Se	203, 198, 213	4
32-47	130-4	早 見	Hayami	203, 213	4
32-47	130-22	島原町	Simabara Mati	192, 169, 180	4
32-47	130-22	權現山	Gongen Yama	192	4
32-47	130-23	島原港	Simabara Kô	192, 169, 180	4
32-47	130-23	湊 町	Minato Mati	192, 169	4
32-47	130-37	百貫石港	Hyakkan-Isi Kô	169	4
32-47	131-53	丸市尾	Maruitibi	191, 1220	4
32-47	131-54	古猪之串山	Huru-I-no-kusi Yama	191	4
32-47	131-54	九右衛門鼻	Kuemon Hana	191	4
32-47	131-55	洲ノ鼻	Su-no-Hana	191	4
32-47	131-55	米搗鼻	Kometuki Hana	191	4
32-47	131-56	雀ヶ瀬鼻	Suzume-ga-se Hana	191	4
32-47	131-56	備前落	Bizen Bae	191	4
32-47	131-57	背平山	Sehira Yama	191	4
32-47	131-59	元ノ鼻	Moto-no-Hana	151, 1220	4
32-47	131-59	米搗大瀬	Kometuki-Ô Se	1220	4
32-47	132-42	瀬ノ落	Syaku-no-Bae	151	1A
32-47	132-42	古満目港	Komame Kô	151, 108, 1220	1A
32-47	132-50	下川口	Simo-Kawaguti	108, 1220	1A
32-47	132-58	鹿 島	Ka Sima	108	1A
32-46	128-38	長崎鼻	Nagasaki Hana	1212, 187	4
32-46	128-40	京ノ岳	Kyô-no-Take	1212, 187	4
32-46	128-45	八朔鼻	Hassaku Hana	1212	4
32-46	128-46	岐宿浦	Kisyuku Ura	217, 1212, 187	4
32-46	128-46	岐宿港	Kisyuku Kô	217	4
32-46	128-51	田ノ浦瀬戸	Ta-no-ura Seto	1212, 213, 187	4
32-46	128-53	コンゴゾーン	Kongô Sone	1212, 213	4
32-46	128-58	津羅羅島	Tubura Sima	1212, 213, 187	4

北緯	東經	日本字	ローマ字	關係海圖	關係書誌
Lat.N.	Long.E.	Japanese	Roman Transcription	Chart Related	Sailing direction Related
32-46	128-59	北樺島	Kita-Kaba Sima	1212	4
32-46	129-0	樺島	Kaba Sima	1212, 187, 213	4
32-46	129-0	致孝山	Itasikô Yama	1212	4
32-46	129-48	端埼	Ha Saki	203, 187	4
32-46	130-2	江ノ浦	E-no-Ura	203, 187	4
32-46	130-11	立埼	Tati Saki	203, 169, 213	4
32-46	130-11	戸埼	To Saki	203, 169	4
32-46	130-21	眉山	Mayu Yama	169	4
32-46	131-52	葛原	Kuzuhara	191, 1220	4
32-46	131-54	名護屋鼻	Nagoya Hana	191	4
32-46	131-54	鵜ノ糞鼻	U-no-kuso Hana	191	4
32-46	131-55	屋形島	Yagata Sima	151, 1220, 180	4
32-46	131-56	猿島	Saru Sima	191	4
32-46	132-33	二ツ並島	Hutanarabi Sima	151, 108, 1220	1A
32-46	132-37	柏島	Kasiwa Sima	151, 108, 1220	1A
32-46	132-38	オシメ鼻	Osime Hana	151, 108	1A
32-46	132-44	大島	Ô Sima	151	1A
32-46	132-53	戸埼	He Saki	108, 1220	1A
32-46	132-57	大浦鼻	Ôura Hana	108, 1220	1A
32-45	128-43	濱畔灣	Hama-no-kuro Wan	217, 1212	4
32-45	128-43	雁瀬	Gan Se	1212	4
32-45	128-44	水之浦	Mizu-no-Ura	217, 1212, 187	4
32-45	128-49	戸岐浦	Tokai Ura	217, 1212	4
32-45	128-51	櫛ノ浦	Kasi-no-Ura	217, 1212	4
32-45	128-51	妙光小島	Myôkô-Ko Sima	223	4
32-45	128-53	多多良島	Tatara Sima	1212, 213, 187	4
32-45	128-57	二子島	Hutago Sima	1212	4
32-45	128-57	椎ノ木島	Sii-no-ki Sima	1212, 213	4
32-45	128-57	中ノ子島	Naka-no-Ko Sima	1212, 213	4
32-45	128-58	南樺島	Minami-Kaba Sima	1212	4
32-45	129-48	福田埼	Hukuda Saki	203, 213, 187	4
32-45	129-48	柱瀬	Hasira Se	203	4
32-45	129-50	鳴埼	Naru Saki	203, 213	4
32-45	129-53	長崎市	Nagasaki Si	197, 203, 213	4
32-45	129-58	網場灣	Aba Wan	203, 213, 187	4
32-45	129-58	牧島	Maki Sima	203, 187	4
32-45	130-7	橋灣	Tatibana Wan	203, 169, 187	4
32-45	130-15	島原半島	Simabara Hantô	169	4
32-45	130-18	温泉岳	Unzen Take	169, 180	4
32-45	131-52	波當津	Hatôzu	151, 1220, 157	4
32-45	131-53	宇土埼	Udo Saki	151	4
32-45	132-29	姫島	Hime Sima	108, 1220, 157	1A
32-45	132-36	蒲葵島	Birô Sima	151, 108, 157	1A
32-45	132-36	赤碓	Aka Bae	151	1A
32-45	132-38	鯨碓	Muro-no-Bae	151, 108	1A

北緯	東經	日本字	ローマ字	關係海圖	關係書誌
Lat.N.	Long.E.	Japanese	Roman Transcription	Chart Related	Sailing direction Related
32-45	132-38	幸島	Kô Sima	151	1A
32-45	132-46	朴埼	Hô Saki	108, 1220, 157	1A
32-45	132-47	小才角	Kosaituno	108, 1220, 157	1A
32-45	132-48	叶埼	Kanai Saki	151, 108, 1220	1A
32-45	132-57	一ノ碓	Iti-no-Bae	108	1A
32-45	132-57	赤碓	Aka Bae	108	1A
32-45	132-57	鹿島出シ	Kasima Dasi	151, 108	1A
32-45	132-57	遠見埼	Tômi Saki	108	1A
32-45	132-57	清水港	Simizu Kô	108	1A
32-45	132-57	沖ノ赤碓	Oki-no-Aka Bae	108	1A
32-45	132-59	白皇山	Siraô San	108, 1220	1A
32-44	128-52	家根尾島	Yaneo Sima	1212, 213, 187	4
32-44	129-47	大曾根	Ô Sone	203, 198, 213	4
32-44	129-50	福田浦	Hukuda Ura	197	4
32-44	129-52	立神浦	Tategami Ura	197	4
32-44	129-52	飽ノ浦	Aku-no-Ura	197	4
32-44	129-52	身投埼	Minage Saki	197	4
32-44	129-52	長崎港	Nagasaki Kô	197, 203, 213	4
32-44	129-52	小菅鼻	Kosuge Hana	197	4
32-44	129-52	波ノ平	Nami-no-Hira	197	4
32-44	129-53	出島町	Dezima Mati	197	4
32-44	130-13	小濱町	Obama Mati	203, 169, 180	4
32-44	130-23	辛木埼	Kareki Saki	169	4
32-44	132-31	三ノ瀬島	San-no-se Sima	151, 108, 1220	1A
32-44	132-33	沖島	Oki-no-Sima	151, 108, 1220	1A
32-44	132-58	白碓埼	Usubae Saki	108, 1220	1A
32-44	133-1	足摺埼	Asizuri Saki	108, 1220, 157	1A
32-43	128-36	嵯峨島	Saga Sima	1212, 187	4
32-43	128-51	庖丁島	Hôtyô Sima	217, 1212	4
32-43	128-51	竹ノ子島	Take-no-ko Sima	217	4
32-43	129-2	角ノ曾根	Kado-no-Sone	1212, 213, 187	4
32-43	129-46	伊王鼻	Iô Hana	203	4
32-43	129-47	平瀬	Hira Se	203, 187	4
32-43	129-49	松島	Matu Sima	203, 213, 187	4
32-43	129-49	中ノ島	Naka-no-Sima	197, 203, 213	4
32-43	129-49	四郎ヶ島	Sirô-ga-Sima	197	4
32-43	129-50	神ノ島	Kami-no-Sima	197, 203, 187	4
32-43	129-50	兜埼	Kabuto Saki	197	4
32-43	129-50	楫懸	Kazikake	197	4
32-43	129-50	ドンク島	Donku Sima	197	4
32-43	129-50	高鈴島	Takaboko Sima	197, 203	4
32-43	129-50	オキノカラカサソネ	Oki-no-Karakasa Sone	197	4
32-43	129-50	鼠島	Nezumi Sima	197	4
32-43	129-51	ハンドー瀬	Handô Se	197	4
32-43	129-51	神崎鼻	Kôzaki Hana	197, 203	4

北緯	東經	日本字	ローマ字	関係海圖	関係書誌
Lat.N.	Long.E.	Japanese	Roman Transcription	Chart Related	Sailing direction Related
32-43	129-51	鱈見岳	Iwasen Take	197	4
32-43	129-51	大曾根	Ô Sone	197	4
32-43	129-51	女神鼻	Megami Hana	197	4
32-43	129-52	大久保山	Ôkubo Yama	197, 203, 213	4
32-43	129-52	小菅町	Kosuge Mati	197, 203	4
32-43	129-56	枇杷ヶ崎	Biwa-ga-Saki	203	4
32-43	130-37	緑川	Midori Kawa	169, 180	4
32-43	131-56	白落	Usu Bae	1220	4
32-43	131-56	深島	Huka Sima	1220, 180	4
32-43	133-0	中塚ノ瀬	Nakatuka-no-Se	108	4
32-42	128-41	父ヶ岳	Tete-ga-Take	1212, 187	4
32-42	128-51	福江	Hukae	217, 1212, 187	4
32-42	128-51	黒瀬	Kuro Se	217	4
32-42	128-51	石切鼻	Isikiri Hana	217, 1212	4
32-42	128-51	カンカク瀬	Kankaku Se	217	4
32-42	128-51	八反瀬	Hattan Se	217	4
32-42	128-51	福江港	Hukae Kô	217, 1212, 187	4
32-42	128-54	榮螺島	Sazae Sima	1212, 187	4
32-42	129-45	香焼出シ	Kôyagi Dasi	203, 213	4
32-42	129-45	外ノ平瀬	Soto-no-Hira Se	203, 213	4
32-42	129-46	口ノ瀬	Kuti-no-Se	203	4
32-42	129-47	沖之島	Okî-no-Sima	203, 213, 187	4
32-42	129-47	伊王島	Iô Sima	203, 213, 187	4
32-42	129-48	大中瀬戸	Ô-Naka Seto	203, 213	4
32-42	129-49	カンタイ島	Kantai Sima	197, 203	4
32-42	129-49	鳶ノ巣鼻	Tobi-no-su Hana	197	4
32-42	129-49	待手ヶ浦	Mate-ga-Ura	197	4
32-42	129-49	深堀	Hukahori	203, 213	4
32-42	129-50	戸藏礁	Tozô Syô	197	4
32-42	129-50	蔭ノ尾島	Kage-no-o Sima	197, 203	4
32-42	129-50	長刀崎	Naginata Saki	197	4
32-42	129-50	ヒュー瀬	Hyû Se	197	4
32-42	129-50	長刀岩	Naginata Iwa	197, 203	4
32-42	129-50	ゴンネイ出シ	Gonnei Dasi	197	4
32-42	129-50	楫懸	Kazikake	197	4
32-42	129-50	押通ノ鼻	Osidôri-no-Hana	197	4
32-42	129-51	チョース瀬	Tyôsu Se	197	4
32-42	129-51	千本山鼻	Senbon-yama Hana	197	4
32-42	129-51	小ヶ倉	O-ga-Kura	197, 203	4
32-42	129-55	茂木港	Mogi Kô	203, 213, 187	4
32-42	131-49	古江	Hurue	191, 180	4
32-42	131-50	市振	Itiburi	1220	4
32-42	131-50	古江港	Hurue Kô	191, 1220	4
32-42	131-51	遠見山	Tômi Yama	191	4
32-42	131-52	斗耕崎	Tomasu Saki	191, 1220	4

北緯	東經	日本字	ローマ字	関係海圖	関係書誌
Lat.N.	Long.E.	Japanese	Roman Transcription	Chart Related	Sailing direction Related
32-42	132-25	沖ノ瀬	Okî-no-Se	151, 1220	1A
32-42	132-32	室落	Muro Bae	151, 108, 1220	1A
32-41	128-51	横瀬	Yoko Se	217	4
32-41	128-54	手代島	Tedai Sima	1212	4
32-41	129-47	ウノ瀬	U-no-Se	203	4
32-41	129-47	黒瀬	Kuro Se	203	4
32-41	129-48	香焼島	Kôyagi Sima	197, 203, 213	4
32-41	129-49	香焼瀬戸	Kôyagi Seto	197, 203, 213	4
32-41	129-49	女島	Me Sima	197	4
32-41	129-50	平瀬礁	Hirase Syô	197	4
32-41	129-50	唐人打割礁	Tôzin-Utiwari Syô	197	4
32-41	129-50	沖楫懸	Okî-no-Kazikake	197	4
32-41	129-50	野牛島	Yagi Sima	197, 203	4
32-41	130-8	國崎	Kuni Saki	203, 169, 213	4
32-41	130-8	兒島	Ko Sima	203, 169, 213	4
32-41	130-9	京泊	Kyôdomari	203, 169, 213	4
32-41	131-49	牛居鼻	Usiori Hana	191, 151	4
32-41	131-50	耳ボケ	Mimiboke	191	4
32-41	131-51	高島	Taka Sima	191	4
32-40	128-39	錢龜小島	Zenigame-Ko Sima	217	4
32-40	128-40	福江島	Hukae Sima	1212, 187, 1208	4
32-40	128-41	荒川	Ara Kawa	1212, 187	4
32-40	128-47	翁頭山	Ôtô Yama	1212, 187	4
32-40	128-52	火ノ岳	Hi-no-Take	1212, 187	4
32-40	129-45	高島	Taka Sima	203, 213, 187	4
32-40	129-46	飛島	Tobi Sima	203	4
32-40	129-47	裸瀬	Hadaka Se	197, 203	4
32-40	129-48	カマ出シ	Kama Dasi	203	4
32-40	129-48	横島	Yoko Sima	203	4
32-40	129-50	城山	Siro Yama	203, 213	4
32-40	129-54	魚突瀬	Uotuki Se	203	4
32-40	130-8	神ノ瀬	Kami-no-Se	203, 169, 213	4
32-40	131-48	福崎	Huku Saki	191	4
32-40	131-49	島野浦島	Sima-no-ura Sima	1220, 180	4
32-40	131-49	高松鼻	Takamatu Hana	191	4
32-39	128-51	鬼岳	Oni Take	217, 1212, 187	4
32-39	128-54	崎山鼻	Sakiyama Hana	1212, 213	4
32-39	129-46	二子島	Hutago Sima	203, 213	4
32-39	129-47	オトノ瀬	Otona Se	203	4
32-39	129-48	野島	No Sima	203, 213, 187	4
32-39	129-48	ネタギ瀬	Netagi Se	203	4
32-39	129-48	黒島	Kuro Sima	203, 213	4
32-39	129-48	ボケ島	Hoge Sima	203	4
32-39	129-49	蚊焼	Kayaki	203, 213, 180	4
32-39	129-49	端崎	Tan Saki	203	4

北緯	東經	日本字	ローマ字	関係海圖	関係書誌
Lat.N.	Long.E.	Japanese	Roman Transcription	Chart Related	Sailing direction Related
32-39	130-8	權田鼻	Gonda Hana	203, 169, 213	4
32-39	130-8	二子岩	Hutako Iwa	203	4
32-39	130-35	大岳	Ô Take	169	4
32-39	131-40	可愛岳	Eno Take	1220, 180	4
32-39	131-47	金山鼻	Kanayama Hana	1220	4
32-38	128-37	島山島	Simayama Sima	1212, 187	4
32-38	128-38	玉之浦	Tama-no-Ura	217, 1212, 187	4
32-38	128-40	中須浦	Nakasu Ura	1212	4
32-38	128-47	小白瀬	Ko-Siro Se	1212	4
32-38	128-48	白瀬	Siro Se	217, 1212	4
32-38	128-48	大白瀬	Ô-Siro Se	217, 1212	4
32-38	128-48	富江灣	Tomie Wan	217, 1212, 187	4
32-38	128-49	カスラ鼻	Kasura Hana	1212	4
32-38	128-55	立島	Tate Sima	1212, 187	4
32-38	129-43	三ツ瀬	Mitu Se	187	4
32-38	129-44	端島	Ha Sima	203, 213	4
32-38	129-45	中ノ島	Naka-no-Sima	203, 213, 187	4
32-38	129-47	エフ瀬	Ehu Se	203, 213	4
32-38	130-8	舵掛礁	Kazikake Syô	169, 203, 213	4
32-38	130-15	大江	Ô-e	169, 203, 180	4
32-38	130-16	古城鼻	Hurusiro Hana	169	4
32-38	130-27	中神島	Nakagami Sima	194, 169, 203	4
32-38	130-28	三角岳	Misumi Take	194, 169, 203	4
32-38	130-37	松合	Matuai	169, 203, 180	4
32-38	130-40	大野川	Ôno Kawa	169, 180	4
32-38	131-48	岩佐瀬	Iwasa Se	191, 1220	4
32-37	127-43	三ツ瀬	Mitu Se	203, 213, 187	4
32-37	128-36	大瀬崎	Ôse Saki	1212, 187, 180	4
32-37	128-37	井持浦	Imoti Ura	1212	4
32-37	128-46	富江町	Tomie Mati	217, 1212, 187	4
32-37	128-47	多郎島	Tarô Sima	217, 1212	4
32-37	128-47	竹ノ小島	Take-no-Ko Sima	217	4
32-37	128-47	富江港	Tomie Kô	217, 1212	4
32-37	128-47	和島	Wa Sima	217	4
32-37	128-47	沖ノ黒瀬	Oki-no-Kuro Se	212, 1212	4
32-37	128-52	モーツ岩	Môtu Iwa	1212, 187	4
32-37	129-44	中ノ曾根	Naka-no-Sone	203, 213, 187	4
32-37	129-46	寺山出シ	Terayama Dasi	203, 213, 187	4
32-37	129-48	二ノ岳	Ni-no-Take	203, 213	4
32-37	129-50	岳尾鼻	Takebi Hana	203	4
32-37	129-50	大瀬鼻	Ôze Hana	203, 213, 187	4
32-37	130-12	大屋町	Ôya Mati	169, 203, 213	4
32-37	130-16	横曾根	Yoko Sone	169, 203	4
32-37	130-20	湯島瀬戸	Yusima Seto	169, 203	4
32-37	130-27	大瀬戸	Ô Seto	194	4

北緯	東經	日本字	ローマ字	関係海圖	関係書誌
Lat.N.	Long.E.	Japanese	Roman Transcription	Chart Related	Sailing direction Related
32-37	130-27	小瀬戸	Ko Seto	194	4
32-37	130-27	岩谷浦	Iwaya Ura	194, 169, 203	4
32-37	130-27	金比羅鼻	Konpira Hana	194	4
32-37	130-27	三角ノ瀬戸	Misumi-no-Seto	194, 169, 180	4
32-37	130-27	三角港	Misumi Kô	194, 169, 203	4
32-37	130-27	瀬戸ノ鼻	Seto-no-Hana	194	4
32-37	130-28	荷島	Ni Sima	194	4
32-37	130-32	郡ノ浦	Kô-no-Ura	203, 169, 180	4
32-37	130-39	沙川	Suna Kawa	170, 169	4
32-37	131-35	行騰山	Mukabagi San	1220, 180	4
32-37	131-47	浪落	Nami Bae	1220	4
32-36	128-39	大寶	Daihô	1212	4
32-33	128-40	大寶浦	Daihô Ura	1212	4
32-36	128-41	ノウ瀬	Nô Se	1212	4
32-36	128-42	二子島	Hutago Sima	1212, 187	4
32-36	128-44	黒瀬	Kurose	1212, 187, 1203	4
32-36	128-46	只狩山	Tadakari Yama	217, 1212	4
32-36	128-50	ビシヤゴ岩	Bisyago Iwa	1212	4
32-36	128-50	黒島	Kuro Sima	1212, 187, 180	4
32-36	128-55	赤島	Aka Sima	1212, 187	4
32-36	128-55	ハナ瀬	Hana Se	1212	4
32-36	129-46	田ノ子島	Ta-no-Ko Sima	203	4
32-36	129-48	高遠見山	Takatômi Yama	203, 187	4
32-36	130-11	白間崎	Siroma Saki	192	4
32-36	130-11	口之津	Kuti-no-Tu	192, 203, 213	4
32-36	130-12	口之津港	Kuti-no-tu Kô	192, 213	4
33-36	130-15	富田出シ	Tomita Dasi	169	4
32-36	130-17	オラブ曾根	Orabu Sone	169, 206	4
32-36	130-20	湯島	Yu Sima	169, 206, 180	4
32-33	130-27	登立港	Noboritate Kô	194	4
32-33	130-28	メバリ瀬	Mebari Se	170, 174, 206	4
32-36	130-28	白瀬	Siro Se	194, 170, 169	4
32-33	130-29	兜島	Kabuto Sima	194	4
32-33	130-29	丸子島	Maruko Sima	194	4
32-33	130-29	モダレノ瀬戸	Motare-no-Seto	169, 206	4
32-33	130-29	野崎	No Saki	194, 169, 206	4
32-36	130-30	戸馳島	Tobase Sima	194, 174, 180	4
32-36	130-31	ハツ星瀬	Yatubosi Se	169, 203	4
32-36	130-38	氷川	Hi Kawa	169	4
32-33	131-43	北川	Kita Kawa	1220	4
32-36	131-43	東海	Tômi	1220	4
32-36	131-47	島毛落	Simage Bae	1220	4
32-35	128-40	美郎島	Birô Sima	1212, 187	4
32-35	128-43	黒瀬灣	Kurose Wan	1212	4
32-35	128-43	津多羅島	Tutara Sima	1212, 187	4

北緯	東經	日 本 字	ロ - マ 字	關係海圖	關係書誌
Lat.N.	Long.E.	Japanese	Roman Transcription	Chart Related	Sailing direction Related
32-35	128-44	鯨 瀬	Kuzira Se	1212, 187	4
32-35	128-46	笠山岬	Kasayama Misaki	1212, 187, 180	4
32-35	128-48	八幡瀬	Bahan Se	1212	4
32-35	128-54	板部島	Itabe Sima	1212, 213	4
32-35	128-54	小板部島	Ko-Itabe Sima	1212	4
32-35	128-54	大板部島	Ô-Itabe Sima	1212, 213, 187	4
32-35	129-44	權現山	Gongen Yama	203	4
32-35	129-44	野母崎	Nomo Saki	203, 213, 187	4
32-35	129-46	野母北浦	Nomo-no-Kita Ura	203, 213	4
32-35	129-47	脇 岬	Wakimisaki	192, 203, 213	4
32-35	129-47	樺島水道	Kabasima Suidô	192, 203, 213, 187	4
32-35	129-48	岬 浦	Misaki Ura	192	4
32-35	130-- 8	染岳出シ	Somedake Dasi	203, 213	4
32-35	130-10	早崎瀬戸	Hayasaki Seto	203, 169, 206, 213	4
32-35	130-10	瀬詰寄	Setume Saki	169, 206, 213	4
32-35	130-26	大矢野島	Ô-Yano Sima	169, 206, 180	4
32-35	130-28	塔ヶ崎	Tô-ga-Saki	194, 170	4
32-35	130-29	兎 鼻	Usagi Hana	194	4
32-35	130-29	寺 島	Tera Sima	194, 169, 206	4
32-35	130-29	六四郎鼻	Rokusirô Hana	170, 194	4
32-35	130-30	片島鼻	Katasima Hana	170, 169, 206	4
32-35	131-40	延岡市	Nobeoka Si	1220, 180	4
32-35	131-41	祝子川	Hahuri Kawa	1220	4
32-35	131-43	五ヶ瀬川	Gokase Kawa	1220, 157	4
32-35	131-43	方財島	Hôzai Sima	1220	4
32-34	128-53	ピロウ島	Birô Sima	1212	4
32-34	128-54	黄 島	Ô Sima	1212, 187	4
32-34	129-45	大立神	Ôtategami	203, 213	4
32-34	129-46	野母浦	Nomo Ura	192, 203, 213, 187	4
32-34	129-46	楫 懸	Kazikake	192, 203	4
32-34	129-47	樺 島	Kaba Sima	192, 203, 213, 187	4
32-34	129-47	祇園山	Gion Yama	192, 203, 187	4
32-34	129-47	平 瀬	Hira Se	192, 203	4
32-34	129-48	甲 瀬	Kabuto Se	192, 203	4
32-34	130- 7	五通礁	Gotû Syô	203, 213	4
32-34	130-28	横島ノ瀬戸	Yokosima-no-Setô	194, 208	4
32-34	130-29	千束島	Senzoku Sima	208, 194, 170, 180	4
32-34	130-30	藏藏ノ瀬戸	Zôzô-ro-Seto	194, 170, 169, 180	4
32-34	131-40	愛宕山	Atago Yama	191	4
32-33	129- 0	五島列島	Gotô Rettô	1212, 187, 180	4
32-33	129-47	行者山	Gyôzya Yama	192	4
32-33	129-47	貝 瀬	Kai Se	192, 203	4
32-33	130- 7	小龜礁	Kogame Syô	169, 206	4
32-33	130- 7	通詞島	Tûzi-no-Sima	203, 213	4
32-33	130-24	高杵島	Takamoku Sima	208, 169, 206	4

北緯	東經	日 本 字	ロ - マ 字	關係海圖	關係書誌
Lat.N.	Long.E.	Japanese	Roman Transcription	Chart Related	Sailing direction Related
32-33	130-24	滿越ノ瀬戸	Mitigoe-no-Seto	208, 170, 169, 206	4
32-33	130-24	スキ鼻瀬	Sukihana Se	208, 169	4
32-33	130-24	スキ鼻	Suki Hana	208	4
32-33	130-25	小 泊	Kodomari	170	4
32-33	130-25	永浦島	Nagaura Sima	208, 170, 169, 206	4
32-33	130-26	白鷺洲	Hakuro Su	208	4
32-33	130-26	飛岳見出シ	Tobi-Dakemi Dasi	208	4
32-33	130-27	チオミ瀬	Tiomi Se	208	4
32-33	130-27	蛭子鼻	Ebisu Hana	208	4
32-33	130-27	カドノ鼻	Kado-no-Hana	208	4
32-33	130-27	柳ヶ浦	Yanagi-ga-Ura	208, 194, 170	4
32-32	130- 1	牡蠣瀬崎	Kakise Saki	169, 206	4
32-32	130- 2	巴 浦	Tomoe Ura	192	4
32-32	130- 2	傘 瀬	Karakasa Se	192	4
32-32	130- 3	八咫ヶ曾根	Yata-ga-Sone	192	4
32-32	130-23	飛龍島	Biryû Sima	208, 203, 169	4
32-32	130-23	海龜瀬	Umigame Se	208	4
32-32	130-24	樋合島	Hiai Sima	208, 170, 169, 206	4
32-32	130-25	平 瀬	Hira Se	208	4
32-32	130-25	池島群島	Ikesima Guntô	208, 170	4
32-32	130-25	池 島	Ike Sima	208	4
32-32	130-25	大池島	Ô-Ike Sima	208	4
32-32	130-25	池島ノ瀬戸	Ikesima-no-Seto	208, 170	4
32-32	130-25	赤禿鼻	Akahage Hana	208	4
32-32	130-26	柳ノ瀬戸	Yanagi-no-Seto	208, 170, 180	4
32-32	130-26	船人島	Hu-nabito Sima	208	4
32-32	130-27	瀬 島	Se Sima	208	4
32-32	130-27	小島ノ鼻	Kozima-no-Hana	208, 170	4
32-32	130-28	下大戸ノ鼻	Simo-Ôto-no-Hana	208, 170, 169	4
32-32	130-28	上大戸ノ鼻	Kami-Ôto-no-Hana	208, 170, 169	4
32-32	130-28	大戸ノ瀬	Ôto-no-Seto	208, 170, 169, 206	4
32-32	130-32	三ッ島	Mitu Sima	170, 169, 206, 180	4
32-32	130-32	辨天島	Benten Sima	170, 169, 206	4
32-32	130-34	大 島	Ô Sima	170, 169, 206	4
32-32	131-42	續ノ瀬	Syaku-no-Se	191	4
32-32	133- 3	メツ曾根	Metu Sone	192	4
32-31	130- 2	屏風瀬	Byôbu Se	169, 206, 213	4
32-31	130- 2	鱧 瀬	Huka Se	206, 203, 169	4
32-31	130- 2	富岡町	Tomioaka Mati	192, 169, 206, 213	4
32-31	130- 3	曲 埼	Magari Saki	192	4
32-31	130- 3	巴 埼	Tomoe Saki	192	4
32-31	130- 3	志 岐	Siki	192, 169, 206, 187	4
32-31	130- 3	富岡灣	Tomioaka Wan	192, 169, 206, 187	4
32-31	130-25	大 島	Ô Sima	208	4
32-31	130-31	大牛瀬	Ô-Usi Se	170, 169, 203	4

北緯	東經	日本字	口 - マ 字	關係海圖	關係書誌
Lat.N.	Long.E.	Japanese	Roman Transcription	Chart Related	Sailing direction Related
32-31	130-31	小牛瀬	Ko-Usi Se	170, 169, 206	4
32-31	130-33	加賀島	Kaga Sima	170, 169, 206	4
32-30	130-35	球磨川	Kuma Kawa	170, 169, 206	4
32-30	130-35	前川	Mae Kawa	170, 169, 206	4
32-30	130-36	八代町	Yatusiro Mati	170, 169, 203	4
32-30	130-38	日置川	Heki Kawa	169	4
32-30	130-40	八峯山	Hatimine San	169, 206	4
32-30	131-41	土土呂港	Totero Kô	191, 180	4
32-30	131-41	土土呂	Totero	191, 180	4
32-30	131-43	鞍掛鼻	Kurakake Hana	191, 1220	4
32-30	131-44	御崎	Misaki	1220, 180	4
32-29	130-12	佐伊津	Saizu	174, 169, 203	4
32-29	130-20	老岳	Oi Take	169, 203, 180	4
32-29	130-30	築島	Tuki Sima	170, 174, 180	4
32-29	130-30	鶴ノ子島	U-no-ko Sima	170, 174, 169	4
32-29	130-31	小築島	Ko-Tuki Sima	170, 169, 206	4
32-29	131-44	松落	Matu Bae	1223	4
32-28	130-21	天草上島	Amakusa-Kami Sima	174, 169, 206	4
32-28	130-26	牟田	Muda	170, 174, 180	4
32-28	130-26	牟田鼻	Muda Hana	170, 174, 169	4
32-28	130-27	船揚島	Hunogari Sima	170, 169, 206	4
32-28	130-33	船瀬	Huna Se	169, 203, 180	4
32-28	130-34	南川	Minami Kawa	170, 169, 203	4
32-28	130-37	高田山	Kôta Yama	169, 203	4
32-28	131-40	尾末灣	Ozue Wan	1220, 180	4
32-28	131-40	乙島	Oto Sima	1223	4
32-28	131-44	枇榔島	Birô Sima	1220, 180	4
32-28	139-46	青ヶ島	Ao-ga-Sima	81	1A
32-28	139-46	神子浦	Miko Ura	81	1A
32-27	130-12	本渡港	Hondo Kô	174, 169, 203	4
32-27	130-12	本渡ノ瀬戸	Hondo-no-Seto	174, 169, 206	4
32-27	130-12	本渡町	Hondo Mati	169, 203, 213	4
32-27	130-38	八龍山	Hatiryû San	169, 203	4
32-27	131-40	竹島	Take Sima	1223, 1220	4
32-27	131-42	イクイ落	Ikui Bae	1220, 180	4
32-26	130-13	大門	Ôto	169, 206	4
32-26	130-20	倉ヶ岳	Kura-ga-Take	169, 203	4
32-26	130-24	姫ノ浦	Hime-no-Ura	174, 169, 206	4
32-26	130-25	沖ノ瀬	Oki-no-Se	174, 169, 203	4
32-26	130-26	雨龍崎	Uryû Saki	174, 169, 206	4
32-26	130-35	日奈久	Hinaku	170, 169, 206, 180	4
32-26	131-40	牧島	Maki Sima	1223	4
32-26	131-40	細島町	Hososima Mati	1220, 180	4
32-26	131-40	細島港	Hososima Kô	1220, 180	4
32-26	131-41	番所鼻	Bansyo Hana	1220	5

北緯	東經	日本字	口 - マ 字	關係海圖	關係書誌
Lat.N.	Long.E.	Japanese	Roman Transcription	Chart Related	Sailing direction Related
32-26	131-41	細島崎	Hososima Saki	1220	4
32-26	131-41	松ヶ鼻	Matu-ga-Hana	1223	4
32-25	130-1	下津深江	Simotu-Hukae	169, 206, 213	4
32-25	130-35	櫛山	Kusi Yama	170, 169, 206	4
32-25	131-40	米ノ山	Yone-no-Yama	1223	4
32-25	131-42	飛島	Tobi Sima	1223	4
32-25	131-50	日向灘	Hyûga Nada	1220, 180	4
32-24	130-14	上血塚島	Kami-Tizuka Sima	174, 169, 206	4
32-24	130-14	下血塚島	Simo-Tizuka Sima	169, 206	4
32-24	130-14	血塚島	Tizuka Sima	174, 169, 206	4
32-24	130-16	湯船原灣	Yuhunebara Wan	174	4
32-24	130-17	白石瀬	Siraisi Se	174, 169, 206	4
32-24	130-17	元ノ口瀬	Moto-no-kuti Se	174	4
32-24	130-17	麓ノ瀬	Humoto-no-Se	174	4
32-24	130-17	沖ノ瀬鼻	Oki-no-se Hana	174, 169, 206	4
32-24	130-19	境目	Sakaime	174, 169, 206	4
32-24	130-19	瀬崎	Se Saki	174, 169, 206	4
32-24	130-19	沖ノ瀬	Oki-no-Se	174	4
32-24	130-20	平瀬	Hira Se	174	4
32-24	130-20	オチヨド鼻	Otiyodo Hana	174	4
32-24	130-20	棚底	Ta-nasoko	174, 169, 206	4
32-24	130-21	棚底灣	Ta-nasoko Wan	174	4
32-24	130-23	龍岳	Ryû-ga-Take	169, 206, 180	4
32-24	130-24	和田崎	Wada Saki	170, 174	4
32-24	130-25	犬瀬	Inu Se	174, 169, 203	4
32-24	130-25	俵瀬	Tawara Se	174	4
32-24	130-25	釋師岳	Syakusi Take	174	4
32-24	130-25	山下鼻	Yamasita Hana	174	4
32-24	130-26	城島	Siro Sima	174, 169, 203	4
32-24	130-26	中瀬	Naka Se	170, 174, 206	4
32-24	130-26	黒島	Kuro Sima	170, 174, 206	4
32-24	130-29	源次郎瀬	Genzirô Se	170, 174, 139	4
32-23	129-29	柴島	Siba Sima	170, 169, 203	4
32-23	130-0	高濱	Takahama	169, 206, 180	4
32-23	130-14	横島瀬戸	Yokosima Seto	174, 169, 206	4
32-23	130-17	大曾根	Ô Sone	174, 169, 206	4
32-23	130-18	沖ノ瀬	Oki-no-Se	174	4
32-23	130-19	瓢箪島	Hyôtan Sima	174, 206	4
32-23	130-19	大船瀬	Ôhuna Se	174	4
32-23	130-20	平瀬島	Hirase Sima	174, 169, 206	4
32-23	130-20	大瀬戸	Ô Seto	174, 169, 206	4
32-23	130-20	横島	Yoko Sima	174, 169, 206	4
32-23	130-21	威ヶ瀬	Odo-ga-Se	174, 169, 206	4
32-23	130-21	唐網代瀬戸	Karaziro Seto	174, 203	4
32-23	130-22	唐網代鼻	Karaziro Hana	174, 169, 206	4

北緯	東經	日本字	ローマ字	関係海圖	関係書誌
Lat. N	Long. E.	Japanese	Roman Transcription	Chart Related	Sailing direction Related
32-23	130-22	池ノ浦	Ike-no-Ura	178,174,169, 206	4
32-23	130-22	麥瀬	Mugi Se	174, 169	4
32-23	130-22	大道	Ôdô	174, 169, 206	4
32-23	130-23	松ヶ埼	Matu-ga-Saki	174, 169, 206	4
32-23	130-24	櫛島	Ku-nugi Sima	174, 169, 206	4
32-23	130-25	洲崎	Susaki	174, 169, 206	4
32-23	130-25	樋ノ島	Hi-no-Sima	174,169,206, 180	4
32-23	131-38	平岩鼻	Hiraiwa Hana	184, 157, 180	4
32-22	130-13	鍋割山	Nabewari Yama	174, 206	4
32-22	130-14	七返瀬戸	Nanakaeri Seto	174, 169, 206	4
32-22	130-15	横島	Yoko Sima	178,174, 169,180	4
32-22	130-18	萩島	Hagi Sima	174, 206	4
32-22	130-19	楠盛島	Kusumori Sima	174, 203, 169	4
32-22	130-21	横浦瀬戸	Yokoura Seto	174	4
32-22	130-21	横浦島	Yokoura Sima	174	4
32-22	130-25	竹島	Take Sima	170, 174, 169	4
32-22	130-30	只埼	Tada Saki	170,174,169, 206	4
32-22	130-31	田浦	Ta-no-Ura	170, 174, 206	4
32-22	131-37	高森山	Takamori Yama	184, 1220, 180	4
32-21	129-58	大ヶ瀬	Ô-ga-Se	206	4
32-21	129-59	高埼	Taka Saki	206	4
32-21	129-59	荒尾岳	Arao Take	206, 187	4
32-21	130-17	裸瀬	Hadaka Se	174, 206	4
32-21	130-19	牧島	Maki Sima	174, 206, 180	4
32-21	130-19	長浦	Naga Ura	174, 206	4
32-21	130-22	前島	Mae Sima	174, 206	4
32-21	130-22	嵐口	Arakuti	174, 206	4
32-21	130-29	七ツ瀬	Nanatu Se	174, 206	4
32-21	130-29	戸ノ島	To-no-Sima	170, 174, 206	4
32-21	130-30	田浦灣	Ta-no-ura Wan	170,174,169, 206	4
32-20	130-1	今富	Imatomi	192, 203, 213	4
32-20	130-6	天草下島	Amakusa-Simo Sima	203,213,187, 180	4
32-20	130-18	黒島	Kuro Sima	174, 206, 180	4
32-20	130-18	竹島	Take Sima	174, 206, 180	4
32-20	130-20	御所浦島	Gosyoura Sima	174, 206, 180	4
32-20	130-20	眉島	Mayu Sima	174, 206	4
32-20	130-21	御所浦	Gosyoura	174, 206	4
32-20	130-21	鳥ヶ峠	Karasu-ga-Tôge	174, 206	4
32-20	130-26	八代海	Yatusiro Kai	174,169,206, 180	4
32-20	130-28	ヒツ瀬	Hiu Se	174, 206	4
32-20	130-28	白神瀬	Sirakami Se	174, 206	4
32-20	130-28	井手ノ鼻	Ide-no-Hana	174, 206, 180	4
32-20	130-28	ドンカメ瀬	Donkame Se	174, 206	4
32-20	130-29	ヒキ瀬	Hiki Se	174, 206	4
32-20	130-29	海ノ浦	Umi-no-Ura	174, 206, 180	4

北緯	東經	日本字	ローマ字	関係海圖	関係書誌
Lat. N	Long. E.	Japanese	Roman Transcription	Chart Related	Sailing direction Related
32-20	131-36	美々津町	Mimitu Mati	1223, 1220, 157	4
32-20	131-37	美々津錨地	Mimitu Byôti	1223, 1220, 180	4
32-20	131-37	美々津川	Mimitu Kawa	1223, 1220, 180	4
32-20	131-37	權現山	Gongen Yama	1223	4
32-20	131-38	一ツ神礁	Hitotugami Syô	1223	4
32-20	131-38	黒碇	Kuro Bae	1223	4
32-20	131-38	七ツ碇	Nanatu Bae	1223, 180	4
32-20	131-38	傘碇	Karakasa Bae	1223	4
32-19	129-58	小ヶ瀬	Ko-ga-Se	192, 206, 213	4
32-19	129-59	島原瀬	Simabara Se	192	4
32-19	130-0	大江	Ôe	192, 206, 187	4
32-19	130-1	軍ヶ浦	Ikusa-ga-Ura	192, 206	4
32-19	130-2	崎津	Sakitu	192, 206, 187	4
32-19	130-2	崎津浦	Sakitu Ura	192	4
32-19	130-3	小島	Ko Sima	192, 187	4
32-19	130-4	下田	Simoda	192, 206, 187	4
32-19	130-10	宮野河内灣	Miya-no-kawati Wan	178, 174,206,213	4
32-19	130-12	角瀬	Tu-no Se	178, 203, 213	4
32-19	130-13	八幡瀬戸	Hatiman Seto	178, 206, 213	4
32-19	130-17	葛籠島	Tuzura Sima	174, 203	4
32-19	130-17	雙子島	Hutago Sima	174	4
32-19	130-18	平瀬	Hira Se	174, 203	4
32-19	130-18	薰瀬島	Kaorise Sima	174	4
32-19	130-18	大平島	Ôhira Sima	174, 203	4
32-19	131-37	龍神碇	Ryûzin Bae	1223	4
32-18	130-0	黒瀬埼	Kurose Saki	192, 206, 213	4
32-18	130-1	崎津灣	Sakitu Wan	192, 203, 187	4
32-18	130-2	ナルセノ鼻	Naruse-no-Hana	192	4
32-18	130-2	松ヶ鼻	Matu-ga-Hana	192, 206, 213	4
32-18	130-2	浦内浦	Urauti Ura	192	4
32-18	130-2	五通山	Gotû Yama	192, 206	4
32-18	130-2	オガムセノ鼻	Ogamuse-no-Hana	192	4
32-18	130-3	早ノ浦	Haya-no-Ura	192	4
32-18	130-3	鬼塚鼻	Onizuka-no-Hana	192	4
32-18	130-3	竹ノ埼	Take-no-Saki	192	4
32-18	130-4	下田川	Simoda Kawa	192, 206	4
32-18	130-8	本郷	Hongô	174, 169, 206	4
32-18	130-17	元ノ尻瀬戸	Gan-no-siri Seto	174, 206	4
32-18	130-18	元ノ尻	Gan-no-Siri	174, 206	4
32-18	130-27	竹島	Take Sima	174	4
32-18	130-27	沖島	Oki-no-Sima	174, 203	4
32-18	130-27	木島	Ki Sima	174	4
32-18	130-28	唐船岩	Karahune Iwa	174	4
32-18	130-28	矢瀬	Ya Se	174, 206	4
32-18	130-28	帆柱埼	Hobasira Saki	174	4

北緯	東經	日本字	ローマ字	關係海圖	關係書誌
Lat.N.	Long.E.	Japanese	Roman Transcription	Chart Related	Sailing direction Related
32-18	130-23	唐船鼻	Karabune Hana	174	4
32-18	130-29	佐敷灣	Sasaki Wan	174	4
32-18	130-29	計石	Hakariisi	174, 203	4
32-17	130-2	龜ノ浦村	Kame-no-ura Mura	192, 206, 213, 187	4
32-17	130-2	龜ノ浦	Kame-no-Ura	192, 178, 206	4
32-17	130-4	犬瀬	Inu Se	192	4
32-17	130-10	梶木岳	Kaziki Take	203, 213	4
32-17	130-11	大曾根	Ô Sone	178, 174, 206, 213	4
32-17	130-12	待島	Mate Sima	178, 174, 206	4
32-17	130-13	片側浦	Katasobaura	178, 174, 206	4
32-17	130-14	獅子島	Sisi Sima	178, 174, 180	4
32-17	130-27	メカリ瀬	Mekari Se	174, 206	4
32-17	130-28	福浦	Hukura	174, 206	4
32-16	130-6	深海	Hukami	178, 206, 213	4
32-16	130-9	産島	Ubu Sima	178, 206, 213	4
32-16	130-9	上の島	Kami-Mato Sima	178, 206, 213	4
32-16	130-11	堂崎鼻	Dôsaki Hana	178, 203	4
32-16	130-11	小曾根	Ko Sone	178, 174	4
32-16	130-14	七郎山	Sitirô Yama	178, 174, 206	4
32-16	130-26	大門崎	Ôto Saki	174, 206	4
32-16	130-26	ガン瀬	Gan Se	174	4
32-16	130-27	鵜曾根	U Sone	174	4
32-16	130-27	倉口瀬	Kurakuti Se	174, 206	4
32-15	128-4	鳥島	Tori Sima	1208, 187, 180	4
32-15	129-57	遠見山	Tômi Yama	200, 206	4
32-15	130-8	下馬刀島	Simo-Mate Sima	178, 206, 213	4
32-15	130-8	ビヤ瀬	Biya Se	178	4
32-15	130-10	壁岩	Kabe Iwa	178	4
32-15	130-10	竹ノ崎	Take-no-Saki	178, 203	4
32-15	130-12	目吹島	Mehuki Sima	178, 174, 206	4
32-15	130-13	目吹瀬戸	Mehuki Seto	178, 174, 213	4
32-15	130-13	瓢箪島	Hyôtan Sima	178, 174, 206	4
32-15	130-26	隠瀬崎	Kurase Saki	174, 206	4
32-15	131-34	都農町	Tu-no Mati	1220	4
32-14	129-58	魚貫崎	O-niki Saki	200, 206, 213	4
32-14	129-59	赤島	Aka Sima	200, 206	4
32-14	130-0	浦越浦	Urakosi Ura	200	4
32-14	130-0	魚貫灣	O-niki Wan	200, 203, 213	4
32-14	130-1	地ノ平瀬	Zi-no-hira Se	200	4
32-14	130-1	魚貫	O-niki	203, 187	4
32-14	130-2	權現山	Gongen Yama	203, 187	4
32-14	130-5	松崎灣	Matuzaki Wan	200, 178, 213	4
32-14	130-9	沖ノ曾根	Oki-no-Sone	178, 206	4
32-14	130-10	諸浦島	Syoura Sima	178, 174, 213	4
32-14	130-10	乳ノ瀬戸	Ti-no-Seto	178	4

北緯	東經	日本字	ローマ字	關係海圖	關係書誌
Lat.N.	Long.E.	Japanese	Roman Transcription	Chart Related	Sailing direction Related
32-14	130-13	沖ノ芽曾根	Oki-no-Me Sone	178	4
32-14	130-13	地ノ芽曾根	Zi-no-Me Sone	178, 174, 206	4
32-14	130-26	津奈木灣	Tu-nagi Wan	174, 203	4
32-14	130-26	男島	Otoko Sima	174, 206	4
32-14	130-27	岩城	Iwaki	174, 206	4
32-13	130-0	沖ノ平瀬	Oki-no-Hira Se	206, 213	4
32-13	130-0	長瀬	Naga Se	200	4
32-13	130-0	平瀬	Hira Se	200, 206	4
32-13	130-1	茂串	Mokusi	200, 206, 213	4
32-13	130-5	藻曾根	Mo Sone	200, 178	4
32-13	130-6	赤島	Aka Sima	200, 206, 213	4
32-13	130-10	長瀬鼻	Nagase Hana	178, 206, 213	4
32-13	130-11	伊唐瀬戸	Ikara Seto	174, 206, 213	4
32-13	130-12	伊唐島	Ikara Sima	174, 206, 213	4
32-13	130-12	中瀬	Naka Se	174, 206, 213	4
32-13	130-13	中瀬	Naka Se	178, 174	4
32-13	130-13	小伊唐島	Ko-Ikara Sima	178, 174, 206	4
32-13	130-22	口ノ曾根	Kuti-no-Sone	174	4
32-13	130-23	二子島	Hutago Sima	174, 206	4
32-13	130-23	オドン瀬	Odon Se	174	4
32-13	130-23	二子島ノ瀬	Hutagosima-no-Se	174	4
32-13	130-24	丸島	Marusima	174, 206	4
32-13	130-24	水俣川	Minamata Kawa	174, 206	4
32-13	130-24	水俣町	Minamata Mati	174, 206, 180	4
32-12	129-59	桑島	Kuwa Sima	200, 206, 187	4
32-12	129-59	薩摩瀬	Satuma Se	200	4
32-12	129-59	舵掛瀬	Kazikake Se	200	4
32-12	129-59	苦瀬	Toma Se	200	4
32-12	130-1	須口浦	Suguti Ura	200	4
32-12	130-2	遠見山	Tômi Yama	200, 178, 206	4
32-12	130-2	臺場ノ鼻	Daiba-no-Hana	200, 178	4
32-12	130-2	久玉浦	Kutama Ura	200	4
32-12	130-2	牛深町	Usibuka Mati	200, 178, 206	4
32-12	130-3	印度瀬	Indo Se	200, 178, 206	4
32-12	130-3	勝崎	Katu Saki	200, 178, 206	4
32-12	130-4	印瀬	In Se	200, 178, 206	4
32-12	130-5	戸島	To Sima	200, 178, 213	4
32-12	130-11	鷹ノ巢	Taka-no-Su	178, 174	4
32-12	130-12	宮ノ浦	Miya-no-Ura	178, 174, 213	4
32-12	130-12	クエン崎	Kuen Saki	178, 174, 206	4
32-12	130-13	琵琶頸	Biwa Kubi	178, 174, 206	4
32-12	130-22	小路島	Kozi Sima	174, 206, 180	4
32-12	130-22	七ツ瀬	Nanatu Se	174, 206	4
32-12	130-23	明神崎	Myôzin Saki	174	4
32-12	130-23	梅戸港	Umedo Kô	174	4

北緯	東經	日本字	ローマ字	関係海圖	関係書誌
Lat.N.	Long.E.	Japanese	Roman Transcription	Chart Related	Sailing direction Related
32-11	129-57	中ノ瀬	Naka-no-Se	200, 213	4
32-11	129-58	大島	Ô Sima	200, 206, 213	4
32-11	129-58	鴨居瀬	Kamoi Se	200	4
32-11	129-58	中江瀬	Nakae Se	200	4
32-11	130-2	瀬戸脇瀬戸	Setowaki Seto	200, 178	4
32-11	130-2	牛深港	Usionka Kô	200, 178, 213	4
32-11	130-2	長手ノ鼻	Nagate-no-Hana	200, 178	4
32-11	130-6	大崎	Ô Saki	178, 174, 206	4
32-11	130-7	小濱	Obama	178, 206, 213	4
32-11	130-10	行人岳	Gyônin Take	178, 206	4
32-11	130-14	七尾島	Nanao Sima	178, 174, 206	4
32-11	130-22	中ノ瀬	Naka-no-Se	174, 206	4
32-11	130-22	裸瀬	Hadaka Se	206, 174	4
32-11	130-23	湯道	Yudô	174, 206	4
32-11	130-23	袋浦	Hukuro Ura	174, 206	4
32-11	130-23	袋	Hukuro	174, 206, 180	4
32-11	130-23	月浦	Tuki Ura	174, 206	4
32-10	129-56	鯨落	Kuzira Bae	200, 206, 213	4
32-10	129-57	沖ノ瀬	Oki-no-Se	200, 206	4
32-10	129-58	權現出シ	Gongen Dasi	200	4
32-10	129-59	笠瀬	Kasa Se	200	4
32-10	130-1	平瀬	Hira Se	200, 206, 213	4
32-10	130-1	下須島	Gesu Sima	200, 178, 187	4
32-10	130-1	仔崎	Hutako Saki	200, 178	4
32-10	130-2	砂月浦	Satuki Ura	200, 213	4
32-10	130-2	金比羅山	Konpira Yama	200, 178	4
32-10	130-3	牛島	Usi Sima	200, 178, 206	4
32-10	130-3	法ヶ島	Hô-ga-Sima	200, 178, 206	4
32-10	130-5	長島海峡	Nagasima Kaikyô	200, 178, 206	4
32-10	130-10	長島	Naga Sima	178, 206, 213	4
32-10	130-12	小島	Ko Sima	178, 174, 206	4
32-9	129-58	片島	Kata Sima	200, 206, 187	4
32-9	129-59	長曾根	Naga Sone	200	4
32-9	130-1	仔島	Hutako Sima	200, 178, 206	4
32-9	130-2	髭瀬	Hige Se	200, 178	4
32-9	130-3	築島	Tuki Sima	200, 178, 206	4
32-9	130-3	黒瀬	Kuro Se	200, 178	4
32-9	130-3	オコ瀬	Oko Se	200, 178, 206	4
32-9	130-16	中ノ曾根	Naka-no-Sone	178, 174, 206	4
32-9	130-16	桂島	Katura Sima	174, 206, 180	4
32-8	130-2	ガン瀬	Gan Se	178, 203, 187	4
32-8	130-16	平岩曾根	Hiraba Sone	178, 174, 206	4
32-8	130-16	ゴノ曾根	Go-no-Sone	178, 174, 203	4
32-8	130-20	名護浦	Nagoura	174, 203	4
32-8	130-28	鬼岳	Oni-ga-Take	174, 203, 180	4

北緯	東經	日本字	ローマ字	関係海圖	関係書誌
Lat.N.	Long.E.	Japanese	Roman Transcription	Chart Related	Sailing direction Related
32-8	131-33	小丸川	Omaru Kawa	184, 1220, 180	4
32-7	130-7	長崎鼻	Nagasaki Hana	200, 178, 206	4
32-7	130-14	笠山	Kasa Yama	192, 174, 206	4
32-7	130-16	蕨島	Warabi Sima	174, 206, 180	4
32-7	130-20	米ノ津港	Kome-no-tu Kô	174, 206, 180	4
32-7	130-20	廣瀬川	Hirose Kawa	174, 206	4
32-7	130-21	米ノ津町	Kome-no-tu Mati	174, 206, 180	4
32-7	130-24	矢筈岳	Yahazu Take	174, 169, 180	4
32-6	130-9	丸山	Maru Yama	192, 178, 206	4
32-6	130-9	大崎	Ô Saki	192, 206, 213	4
32-6	130-11	黒瀬戸	Kuro-no-Seto	192, 178, 213	4
32-5	130-10	ノ瀬	Nô Se	192	4
32-5	130-10	多々羅島	Tatara Sima	192, 178, 206	4
32-5	130-10	曾根瀬	Sone Se	178, 192, 206	4
32-5	130-11	平瀬	Hira Se	192, 174, 206	4
32-5	130-12	寺島	Tera Sima	178, 206	4
32-5	130-12	脇本	Wakimoto	174, 206, 180	4
32-5	130-22	出水町	Izumi Mati	174, 206, 180	4
32-4	128-23	荒瀬崎	Arase Saki	1208	4
32-4	128-24	赤瀬	Aka Se	1208	4
32-4	128-24	丸太瀬	Maruta Se	1208	4
32-4	128-27	畑曾根	Hatake Sone	1208, 187	4
32-4	130-11	番所ノ鼻	Bansyo-no-Hana	178, 174	4
32-4	130-11	瀬崎	Se Saki	192, 178, 174	4
32-3	128-24	鋸崎	Nokogiri Saki	1208	4
32-3	128-24	ベツト岩	Bettô Iwa	1208	4
32-3	128-24	男島	O Sima	1208, 187, 180	4
32-3	131-31	一ノ瀬川	Iti-no-se Kawa	1220, 157, 180	4
32-2	128-23	里崎	Sato Saki	1208	4
32-2	128-23	中ノ瀬	Naka-no-Se	1208	4
32-2	128-23	男女群島	Danzyo Guntô	1208, 187	4
32-2	128-23	苦路岐島	Kurogi Sima	1208, 187	4
32-2	128-23	馬込瀬戸	Magome Seto	1208	4
32-2	128-23	寄島	Yori Sima	1208, 187	4
32-2	128-24	眞浦	Ma Ura	1208	4
32-2	128-25	立神	Tategami	1208	4
32-2	128-25	立神崎	Tategami Saki	1208	4
32-2	130-10	桑島	Kuwa Sima	192, 206, 207	4
32-2	130-10	大島	Ô Sima	192, 206, 213	4
32-1	128-22	花栗島	Hanaguri Sima	1208, 187	4
32-1	128-22	帆立岩	Hotate Iwa	1208	4
32-1	128-22	中ノ瀬戸	Naka-no-Seto	1208	4
32-1	130-10	カチカケ瀬	Katikake Se	192, 213	4
32-1	130-11	トイノクチ瀬	Toi-no-kuti Se	192	4
32-1	130-11	平瀬	Hira Se	192, 207	4

北緯	東經	日本字	ローマ字	關係海圖	關係書誌
Lat.N.	Long.E.	Japanese	Roman Transcription	Chart Related	Sailing direction Related
32-1	130-11	ドノ瀬	Dodo Se	192	4
32-1	130-11	阿久根錨地	Aku-ne Byôti	192, 206, 207	4
32-1	130-11	倉津崎	Kuratu Saki	192	4
32-1	130-12	阿久根	Aku-ne	192, 206, 213	4
32-1	130-12	高松川	Takamatu Kawa	192	4
32-0	128-21	與茂次郎崎	Yomozirô Saki	1208	4
32-0	128-21	女島	Me Sima	1208, 187, 180	4
32-0	128-21	後濱	Usiro Hama	1208	4
32-0	128-22	前濱	Mae Hama	1208	4
32-0	128-22	瀬右衛門崎	Seemon Saki	1208	4
32-0	128-22	花栗瀬戸	Hanaguri Seto	1208	4
32-0	130-3	愛宕山	Atago Yama	207	4
31-59	128-21	屏風浦	Byôbu Ura	1208	4
31-59	128-21	難崎	Nan Saki	1208	4
31-59	128-21	針古島	Hariko Sima	1208	4
31-59	128-21	沖赤瀬	Oki-Aka Se	1208	4
31-59	130-11	佐瀉崎	Sakata Saki	206, 207, 1222	4
31-59	131-29	住吉ノ森	Sumiyosi-no-Mori	1220	4
31-58	128-21	鮫瀬	Same Se	1208, 187	4
31-58	130-12	ウシ瀬	Usi Se	206, 207, 213	4
31-57	131-31	ネダノ瀬	Neda-no-Se	1220, 180	4
31-56	128-20	新曾根	Sin Sone	1208, 187	4
31-56	130-52	東霧島山	Higasi-Kirisima Yama	1221, 157, 180	4
31-56	130-52	霧島山	Kirisima Yama	157, 180	4
31-55	130-14	立山	Tate Yama	207	4
31-55	130-14	西方	Nisikata	206, 207, 213	4
31-55	131-26	宮崎市	Miyazaki Si	1220, 1221, 180	4
31-55	139-55	ベヨネース列岩	Beyo-nésu Retugan	81	1A
31-54	130-15	津久見山	Tukumi Yama	206, 207, 1222	4
31-54	131-28	大淀川	Ôyodo Kawa	1220, 1221, 180	4
31-53	129-50	サクイバ瀬	Sakuiba Se	207	4
31-53	129-50	繩瀬鼻	Nawase Hana	207, 1222, 187	4
31-53	130-0	黒神岩	Kurogami Iwa	206, 207, 187	4
31-53	130-0	立神	Tategami	207	4
31-52	129-49	平瀬崎	Hirase Saki	209, 207, 213	4
31-52	129-51	桑ノ浦村	Kuwa-no-ura Mura	209, 207	4
31-52	129-51	桑ノ浦	Kuwa-no-Ura	209	4
31-52	129-52	瀬上	Segami	207	4
31-52	129-56	射手崎	Ite Saki	207, 1222, 187	4
31-52	129-59	沖ノ島	Oki-no-Sima	207	4
31-51	129-51	中河原浦	Nakagawara Ura	209, 187	4
31-51	129-51	百貫島	Hyakkan Sima	209	4
31-51	129-51	小島浦	Ozima Ura	209, 207, 213	4
31-51	129-52	小島曾根	Ozima Sone	209	4
31-51	129-52	小島	Ozima	209, 207	4

北緯	東經	日本字	ローマ字	關係海圖	關係書誌
Lat.N.	Long.E.	Japanese	Roman Transcription	Chart Related	Sailing direction Related
31-51	129-55	西ノ浦	Nisi-no-Ura	207, 213	4
31-51	129-55	遠見山	Tômi Yama	206, 207, 1222	4
31-51	129-55	西崎	Nisi Saki	207, 213	4
31-51	129-56	東ノ浦	Higasi-no-Ura	207, 213, 1222	4
31-51	130-3	中瀬	Naka Se	207	4
31-51	130-12	瀬戸神	Sedo Gami	206, 207	4
31-51	130-12	川内川	Sendai Kawa	206, 207, 213	4
31-51	131-33	ウミヤノ瀬	Umiya-no-Se	181, 1221	4
31-50	129-50	小辰丸島	Ko-Tatumaru Sima	209	4
31-50	129-50	口ノ瀬崎	Kuti-no-se Saki	209, 207	4
31-50	129-51	中島	Naka Sima	209, 207	4
31-50	129-51	宗右衛門瀬	Sôemon Se	209	4
31-50	129-51	串瀬戸	Kusi Seto	209	4
31-50	129-51	中甌浦	Naka-Kosiki Ura	209, 207, 187	4
31-50	129-51	中河原 ^{チューメ}	Nakagawara Tyûme	209	4
31-50	129-51	串崎	Kusi Saki	209	4
31-50	129-52	中甌	Naka-Kosiki	209, 187	4
31-50	129-52	中甌港	Naka-Kosiki Kô	209	4
31-50	129-52	上甌島	Kami-Kosiki Sima	209, 207, 187	4
31-50	129-54	遠目木山	Tômeki Yama	207, 1222, 180	4
31-50	129-56	里村	Sato Mura	206, 207, 187	4
31-50	130-5	甌海峡	Kosiki Kaikyô	206, 207, 213	4
31-50	130-12	久見崎	Gunzaki	206, 213, 180	4
31-49	129-51	丸山島	Maruyama Sima	209	4
31-49	129-52	江石浦	E-isi Ura	209	4
31-49	129-52	倉妻崎	Kuratuma Saki	209, 207	4
31-49	130-10	鴨瀬	Kamo Se	206, 207, 213	4
31-49	130-11	寄田	Yoseda	206, 207, 213	4
31-49	130-11	寄田崎	Yoseda Saki	206, 207	4
31-49	130-19	川内町	Sendai Mati	206, 207, 180	4
31-49	131-27	加江田川	Kaeda Kawa	181, 1220, 1221	4
31-48	129-50	木ノ口山	Ki-no-kuti Yama	209	4
31-48	129-50	平良島	Taira Sima	207, 1222, 187	4
31-48	129-51	平良浦	Taira Ura	209	4
31-48	129-51	平良	Taira	209, 213	4
31-48	129-52	カジカケ瀬	Kazikake Se	209	4
31-48	129-53	茅牟田崎	Kayamuta Saki	209, 207, 187	4
31-48	131-28	折生迫	Oryûzako	181, 1220, 180	4
31-48	131-29	青島	Ao Sima	181	4
31-48	131-29	折生迫錨地	Oryûzako Byôti	181, 1220, 1221	4
31-48	131-29	鯖瀬	Saba Se	181	4
31-48	131-33	小戸ノ瀬	Odo-no-Se	1220, 1221	4
31-47	129-47	クノ瀬	Kû Se	209	4
31-47	129-47	圓崎	Tubura Saki	207, 213, 1222	4
31-47	129-47	夜萩山	Yohagi Yama	209	4

北緯	東經	日本字	ローマ字	關係海圖	關係書誌
Lat.N.	Long.E.	Japanese	Roman Transcription	Chart Related	Sailing direction Related
31-47	129-48	藪牟田	Imuta	207, 213, 1222	4
31-47	129-48	藪牟田浦	Imuta Ura	209, 1222	4
31-47	129-48	鳥ノ巢山	Tori-no-su Yama	209	4
31-47	129-48	平瀬崎	Hirase Saki	209, 207	4
31-47	129-49	藪牟田ノ瀬戸	Imuta-no-Seto	207, 1222, 187	4
31-47	129-49	ナカ落	Naka Bae	209	4
31-47	129-49	沖ノ瀬上	Oki-no-Segami	209, 207	4
31-47	129-50	鍋倉浦	Nabekura Ura	209	4
31-47	130-10	天狗鼻	Tengu Hana	206, 207, 213	4
31-47	130-14	辨才天山	Benzaiten Yama	207, 1222, 180	4
31-47	131-29	戸崎鼻	Tosaki Hana	181, 1220, 1221	4
31-46	129-48	甑列島	Kosiki Rettō	207, 213, 1222	4
31-46	129-50	辨慶島	Benkei Sima	209, 207, 213	4
31-45	129-46	由良島	Yura Sima	207, 1222	4
31-45	130-11	羽島崎	Hasima Saki	206, 207, 1222	4
31-45	130-13	羽島	Hasima	206, 207, 213	4
31-45	130-13	羽島浦	Hasima Ura	206, 207, 1222	4
31-45	131-28	巾着島	Kintyaku Sima	181, 1221	4
31-45	131-28	内海	Utiumi	181, 1221	4
31-45	131-29	内海港	Utiumi Kō	181, 1221	4
31-45	131-29	館落	Tate Bae	181	4
31-44	130-11	沖羽島	Oki-Ha Sima	207, 213	4
31-44	130-11	加治木町	Kaziki Mati	221, 1221, 180	4
31-44	130-44	濱ノ市	Hama-no-Iti	221, 1221	4
31-43	129-42	壁立鼻	Kabetati Hana	207, 1222, 187	4
31-43	129-44	這氣山	Haike Yama	207	4
31-43	129-45	尾岳	O Take	207, 1222, 187	4
31-43	129-46	尾山ノ鼻	Oyama-no-Hana	207, 1222, 187	4
31-43	130-15	串木野錨地	Kusiki-no Byōti	192, 207, 180	4
31-43	130-16	串木野	Kusiki-no	192, 207, 180	4
31-43	130-16	平瀬	Hira Se	192, 207, 1222	4
31-43	130-16	五反田川	Gotanda Kawa	192, 207, 1222	4
31-43	130-16	長崎	Naga Saki	192, 206, 207	4
31-43	130-16	濱浦錨地	Hamaura Byōti	192	4
31-43	130-43	一杯島	Ippai Sima	214, 221	4
31-43	130-43	濱ノ市泊地	Hama-no-iti Hakuti	221, 1221	4
31-42	129-41	柱岩	Hasira Iwa	207, 1222	4
31-42	129-41	宙瀬	Tyū Se	207, 213	4
31-42	129-42	大内之浦	Unnyū-no-Ura	207	4
31-42	129-45	長濱浦	Nagahama Ura	207, 213, 187	4
31-42	130-16	三ッ瀬	Mitu Se	192	4
31-42	130-16	島平	Simabira	192, 207, 213	4
31-42	130-17	照島	Teru Sima	192, 207	4
31-42	130-17	島平錨地	Simabira Byōti	192	4
31-42	130-17	黒瀬	Kuro Se	192	4

北緯	東經	日本字	ローマ字	關係海圖	關係書誌
Lat.N.	Long.E.	Japanese	Roman Transcription	Chart Related	Sailing direction Related
31-42	130-18	市來	Itiki	192, 207, 103	4
31-42	130-43	沖小島	Oki-Ko Sima	1221, 180	4
31-42	130-43	辨天島	Benten Sima	214	4
31-41	129-42	鷹ノ巢	Taka-no-Su	207	4
31-41	129-42	瀬々野浦	Sese-no Ura	207	4
31-41	129-45	江崎鼻	Esaki Hana	207, 187	4
31-40	129-40	早崎	Haya Saki	207, 1222, 187	4
31-40	129-43	下甑島	Simo-Kosiki Sima	207, 1222, 213	4
31-40	130-18	戸崎鼻	Tosaki Hana	207, 1222, 180	4
31-40	130-49	福山港	Hukuyama Kō	221, 1221	4
31-40	130-50	福山町	Hukuyama Mati	221, 1221, 180	4
31-39	129-41	片之浦	Kata-no-Ura	207	4
31-39	129-43	口岳	Kuti Take	207, 213, 1222	4
31-39	130-43	中ノ島	Naka-no-Sima	214, 221, 180	4
31-39	131-28	鶴戸崎	Udo Saki	1221, 180	4
31-39	131-29	サバ瀬	Saba Se	1221	4
31-38	129-43	手打浦	Teuti Ura	207, 1222, 187	4
31-38	129-43	上ノ瀬	Kami-no-Se	207	4
31-38	129-43	猪ノ子島	I-no-ko Sima	221, 1221	4
31-38	129-43	手打	Teuti	207, 1222, 187	4
31-38	129-43	濱方	Hamakata	207, 1222	4
31-38	130-44	硫黄島	Iō Sima	221	4
31-38	131-22	飲肥町	Obi Mati	1221, 180	4
31-37	129-42	釣掛崎	Turikake Saki	207, 1222, 187	4
31-37	129-42	下ノ瀬	Simo-no-Se	207	4
31-37	129-43	津口鼻	Tukuti Hana	213, 1222, 187	4
31-37	130-40	白濱	Sirahama	221, 1221, 180	4
31-37	130-44	新島	Sin Sima	221, 1221	4
31-37	131-15	男鈴山	Osuzu Yama	1221, 180	4
31-37	131-28	タブノキ瀬	Tabu-no-ki Se	1221, 180	4
31-36	130-33	鹿兒島市	Kagosima Si	214, 221, 180	4
31-36	130-33	城山	Siro Yama	214	4
31-36	130-34	一丁臺場	Ittyō Daiba	214	4
31-36	130-34	鹿兒島港	Kagosima Kō	214, 221, 1221	4
31-35	130-36	方崎	Hō Saki	214	4
31-35	130-37	赤水	Akamizu	214, 221	4
31-35	130-40	櫻島	Sakura Sima	221, 1221, 180	4
31-35	130-41	鍋山	Nabe Yama	214, 221, 1221	4
31-35	130-43	黒神島	Kurogami	221, 1221	4
31-35	130-43	濱島	Hama Sima	221	4
31-35	131-24	廣戸川	Hiroto Kawa	181, 1221	4
31-35	131-24	堀川	Hori Kawa	181, 1221	4
31-35	131-24	濱ヶ梅	Hama-ga-Ume	181	4
31-35	131-24	油津町	Aburatu Mati	181, 1220, 180	4
31-35	131-24	波止鼻	Hato Hana	181, 1221	4

北緯	東經	日本字	ローマ字	關係海圖	關係書誌
Lat.N.	Long.E.	Japanese	Roman Transcription	Chart Related	Sailing direction Related
31-34	130-34	甲突川	Kôtuki Kawa	214, 221, 1221	4
31-34	130-34	天保山	Tenpô San	214	4
31-34	130-36	神瀬	Kami Se	214, 221, 1221	4
31-34	131-24	油津港	Aburatu Kô	181, 1220	4
31-34	131-25	地ノ松島	Zi-no-Matu Sima	181	4
31-34	131-25	尾伏鼻	Obuse Hana	181	4
31-34	131-25	沖ノ松島	Oki-no-Matu Sima	181	4
31-34	131-25	裸落	Hadaka Bae	181, 1221	4
31-34	131-25	傾落	Katamuki Bae	181	4
31-34	131-25	ジャコ瀬	Zyako Se	181	4
31-33	130-14	久多島	Kuta Sima	207, 1222, 180	4
31-33	130-37	沖小島	Oko-ga-Sima	214, 221, 180	4
31-33	130-38	燃埼	Moe Saki	214, 221	4
31-33	130-40	有	Ari	221	4
31-33	131-23	大堂津	Ôdôtu	181, 1221	4
31-33	131-23	大堂津港	Ôdôtu Kô	181	4
31-33	131-24	飯埼	Ii Saki	181	4
31-33	131-25	穴穿	Anaugati	181	4
31-33	131-25	七ッ落	Nanatu Bae	181	4
31-33	131-25	髭ノ落	Hige-no-Bae	181	4
31-33	131-25	尾瀬	O Se	181, 1221	4
31-33	131-25	木場島	Koba Sima	181	4
31-33	131-25	コゴロ落	Kogoro Bae	181	4
31-33	131-25	ヒ瀬	Hi Se	181	4
31-32	131-24	コズミ瀬	Kozumi Se	181	4
31-32	131-24	瀬垂	Setare	181	4
31-32	131-24	ヤベ瀬	Yabe Se	181	4
31-32	131-25	稻ヶ瀬	Ine-ga-Se	181, 1221	4
31-32	131-25	大島	Ô Sima	181, 1221, 180	4
31-32	131-26	松崎出シ	Matuzaki Dasi	181, 1221	4
31-31	130-11	大瀬	Ô Se	207, 180	4
31-31	130-31	谷山町	Taniyama Mati	221, 1221, 180	4
31-31	131-23	外浦	To-no-Ura	181, 1221, 180	4
31-31	131-23	霧島山	Kirisima Yama	181	4
31-31	131-23	榮松	Sakaematu	181	4
31-31	131-25	鞍埼鼻	Kurasaki Hana	181	4
31-30	131-23	祇園埼	Gion Saki	181, 1221	4
31-30	131-23	外浦港	To-no-ura Kô	181	4
31-30	131-23	観音埼	Kannon Saki	181	4
31-30	131-23	贊波	Nienami	181	4
31-30	131-24	野瀬	No Se	181, 1221	4
31-30	131-24	黒島	Kuro Sima	181	4
31-30	131-24	松島	Matu Sima	181	4
31-30	131-24	ツメキ島	Zumeki Sima	181	4
31-30	131-24	帆掛島	Hokake Sima	181, 1222	4

北緯	東經	日本字	ローマ字	關係海圖	關係書誌
Lat.N.	Long.E.	Japanese	Roman Transcription	Chart Related	Sailing direction Related
31-30	131-25	中瀬	Naka Se	181	4
31-30	131-25	三島	Mitu Sima	181, 1221	4
31-30	131-25	小瀬	Ko Se	181	4
31-30	131-26	ムネヤマ	Mune Yama	181	4
31-28	130-23	金峯山	Kinpô San	207, 1222, 182A	4
31-28	131-7	志布志町	Sibusi Mati	185, 1221, 180	4
31-28	131-7	前川	Mae Kawa	185, 1221	4
31-28	131-7	志布志港	Sibusi Kô	185, 1221, 182A	4
31-28	131-13	福島町	Hukusima Mati	185, 1221	4
31-28	131-23	市木浦	Itiki Ura	1221	4
31-27	129-44	鷹島	Taka Sima	207, 1222, 180	4
31-27	130-18	萬ノ瀬川	Ma-no-se Kawa	207, 1222	4
31-27	131-13	今町	Ima Mati	185, 1221, 180	4
31-27	131-23	幸島	Kô Sima	1221, 180, 182A	4
31-27	140-3	須美須島	Sumisu Sima	81	1A
31-26	130-7	平瀬	Hira Se	207, 1222	4
31-26	130-7	米島	Kome Sima	207, 1222	4
31-26	130-10	高崎鼻	Kôsaki Hana	192, 207, 1222	4
31-26	130-10	野間岳	Noma Take	207, 1222	4
31-26	130-10	大瀬	Ô Se	192, 207	4
31-26	130-11	片浦灣	Kataura Wan	192, 207, 180	4
31-26	130-11	中瀬	Naka Se	192	4
31-26	130-12	神ノ島	Kami-no-Sima	192, 207, 1222	4
31-26	130-12	神ノ島曾根	Kami-no-sima Sone	192, 207	4
31-26	130-12	松村瀬	Matumura Se	192	4
31-26	130-12	舟子瀬	Hunako Se	192	4
31-26	130-18	新川	Sinkawa	207, 1222	4
31-26	131-7	枇郎島	Birô Sima	185, 1221, 180	4
31-25	130-6	イテ瀬	Ite Se	207	4
31-25	130-8	野間池	Noma Ike	207, 1222	4
31-25	130-11	平八重山	Hirayae Yama	192	4
31-25	130-11	小浦村	Koura Mura	192, 207, 221	4
31-25	130-11	立羽島	Tateba Sima	192, 207	4
31-25	130-15	祝子埼	Sikusi Saki	207	4
31-25	130-18	唐人原	Tôzinbaru	207, 1222, 180	4
31-25	130-20	加世田	Kaseda	207, 221, 1222	4
31-25	130-38	鹿兒島海灣	Kagosima Kaiwan	221, 1221, 1222	4
31-25	131-14	崎田灣	Sakita Wan	185	4
31-24	130-6	鹿瀬	Ka Se	207, 1222, 180	4
31-24	130-7	野間岬	Noma Misaki	207, 180	4
31-24	130-12	小岳	Ko Take	192, 207	4
31-24	130-46	古江	Hurue	221, 1221, 180	4
31-24	130-46	古江港	Hurue Kô	221, 1221	4
31-24	130-51	鹿屋町	Ka-no-ya Mati	221, 1221, 180	4
31-24	131-8	有明灣	Ariake Wan	185, 1221, 180	4

北緯	東經	日本字	ローマ字	關係海圖	關係書誌
Lat.N.	Long.E.	Japanese	Roman Transcription	Chart Related	Sailing direction Related
31-23	131-15	荒 埼	Ara Saki	185, 180	4
31-22	130-10	秋日島	Akime Sima	207, 221, 1222	4
31-22	130-12	秋 目	Akime	207, 221, 1222	4
31-22	131-19	白 瀬	Sira Se	185, 1221	4
31-22	131-21	都井岬	Toi Misaki	185, 1221, 180	4
31-21	130- 8	千貫瀬	Sengan Se	207, 1222, 180	4
31-21	130-10	秋日灣	Akime Wan	207, 221, 1222	4
31-21	130-48	高 須	Takasu	221, 1221, 180	4
31-21	131- 1	肝屬川	Kimotuki Kawa	185, 1221	4
31-21	131-20	ハラジロ瀬	Haraziro Se	185, 1220, 1221	4
31-19	129-30	鰐曾根	Azi Sone	213, 180, 180	4
31-19	130-11	鶴喰埼	Turukui Saki	207, 221, 1222	4
31-19	130-12	今 岳	Ima Take	207, 221, 1222	4
31-19	131- 7	高 埼	Kô Saki	185, 1221, 180	4
31-18	129-45	津倉瀬	Tukura Se	207, 1222, 213	4
31-18	130-13	久志灣	Kusi Wan	207, 221, 1222	4
31-18	130-14	久 志	Kusi	192, 207, 1222	4
31-17	130-13	丸木浦	Maruki Ura	192	4
31-17	130-13	山 島	Yama Sima	192	4
31-17	130-13	大瀬島	Ôse Sima	192, 207	4
31-17	130-13	泊 浦	Tomari Ura	192, 207, 180	4
31-17	130-13	松 島	Matu Sima	192	4
31-17	130-14	車 岳	Kuruma-ga-Take	192, 207, 221	4
31-17	130-14	泊	Tomari	192, 207, 180	4
31-17	130-41	知林島	Tirin Sima	1201, 221, 1221	4
31-17	130-41	小 島	Ko Sima	1201, 221	4
31-17	131- 6	内之浦灣	Uti-no-ura Wan	185, 1221, 180	4
31-17	131- 8	火 埼	Hi Saki	185, 1221, 180	4
31-16	130-13	坊ノ津	Bô-no-Tu	192, 207, 180	4
31-16	130-13	峯ヶ埼	Mine-ga-Saki	192, 207, 221	4
31-16	130-14	坊	Bô	192, 221, 180	4
31-16	130-14	鶴ヶ埼	Turu-ga-Saki	192	4
31-16	130-17	花渡川	Kedo Kawa	207, 221	4
31-16	130-18	枕崎灣	Makurazaki Wan	207, 221, 180	4
31-16	130-19	岩戸山	Iwato Yama	207, 221	4
31-16	130-19	枕崎町	Makurazaki Mati	207, 221, 1222	4
31-16	130-19	赤崩鼻	Akakuzure Hana	207, 221	4
31-16	130-24	南別府	Minami-Beppu	221, 1221, 1222	4
31-16	130-39	魚見岳	Uomi Take	1201, 221	4
31-16	130-39	田良岬	Tara Misaki	1201, 221, 1221	4
31-15	130-13	坊ノ岬	Bô-no-Misaki	207, 221, 180	4
31-15	130-17	山立神	Yama-Tategami	207, 221, 1222	4
31-15	130-17	立神瀬	Tategami Se	207, 221, 180	4
31-15	130-19	ビスンコ岩	Bisanko Iwa	221	4
31-15	130-23	鹽 屋	Sioya	180, 221, 1222	4

北緯	東經	日本字	ローマ字	關係海圖	關係書誌
Lat.N.	Long.E.	Japanese	Roman Transcription	Chart Related	Sailing direction Related
31-15	130-25	門 浦	Kadoura	221	4
31-15	130-25	赤石鼻	Akaisi Hana	221	4
31-15	130-27	石垣川	Isigaki Kawa	221	4
31-15	130-27	別 府	Beppu	221	4
31-15	130-41	田良ノ瀬	Tara-no-Se	1201, 221	4
31-15	130-47	大根占	Ô-Nesime	221, 1221, 180	4
31-14	130-19	鯨ヶ瀬	Azi-ga-Se	221	4
31-14	130-39	湊	Minato	1201, 221, 1222	4
31-13	129-28	チョジ瀬	Tyozi Se	1222	4
31-13	130-39	鶴 瀬	U-no-Se	1201	4
31-13	130-39	山川港	Yamagawa Kô	1201, 221, 180	4
31-13	130-40	大山埼	Ôyama Saki	1201, 221	4
31-13	130-40	笠 瀬	Kasa Se	1201, 221, 180	4
31-13	130-45	小根占埼	Ko-Nesime Saki	221, 1221, 180	4
31-13	130-46	雄 川	O Kawa	221, 1221	4
31-13	131- 1	小山田灣	Oyamada Wan	1221, 180	4
31-12	129-29	東 島	Higasi Sima	1222, 182 A	4
31-12	130-39	山 川	Yamagawa	1201, 221, 180	4
31-12	131- 1	鳥 島	Tori Sima	1221	4
31-11	129-27	宇治群島	Uzi Guntô	1222, 180, 182 A	4
31-11	129-27	宇治島	Uzi Sima	1222, 180, 182 A	4
31-11	130-31	田ノ埼	Ta-no-Saki	221, 1221, 1222	4
31-11	130-32	開闢岳	Kaimon Take	221, 1221, 180	4
31-11	130-32	薩摩富士	Satuma Huzi	221, 1221, 1222	4
31-11	130-38	竹 山	Take Yama	120, 221	4
31-11	130-38	鳥ノ口	Tori-no-Kuti	1201	4
31-11	130-38	股 潛	Matagusu	221, 222	4
31-11	130-40	口ノ瀬	Kuti-no-Se	1201, 221, 1222	4
31-11	130-46	大 濱	Ô-Hama	221, 1221, 180	4
31-10	129-26	スバメ島	Suzume Sima	1222, 180, 182 A	4
31-10	129-27	ウベツト	Ubetto	1222	4
31-10	129-27	コベツト	Kobetto	1222	4
31-10	130-31	開闢岬	Kaimon Misaki	221, 1221, 1222	4
31-10	130-35	長 埼	Naga Saki	221, 1221, 180	4
31-10	130-36	赤水鼻	Akamizu Hana	221, 1201	4
31-10	130-36	貝殻瀬	Kaigara Se	1201	4
31-10	130-36	カッチカ瀬	Kattika Se	1201, 221	4
31-10	130-37	兒ヶ水灣	Ko-ga-mizu Wan	1201, 221, 1222	4
31-10	130-58	邊 塚	Hetuka	1221, 157, 180	4
31-10	130-59	觀音埼	Kannon Saki	1221, 180, 182 A	4
31- 8	129-26	鮫 島	Same Sima	1222, 180, 182 A	4
31- 8	130-37	神 瀬	Kan Se	1201, 221, 1222	4
31- 8	130-41	大曾根	Ô Zone	1201, 221, 1222	4
31- 7	130-43	浮津鼻	Ukitu Hana	221, 1221	4
31- 7	130-44	大川町	Ôkawa Mati	221, 1221, 182 A	4

北緯	東經	日本字	ローマ字	關係海圖	關係書誌
Lat.N.	Long.E.	Japanese	Roman Transcription	Chart Related	Sailing direction Related
31-7	130-44	大川	Ôkawa	221, 1221, 180	4
31-6	130-42	伊佐敷	Isasaki	221, 1221, 182A	4
31-4	130-40	立目崎	Tatime Saki	221, 1221, 1222	4
31-3	130-46	赤瀬崎	Akase Saki	221, 1221	4
31-2	130-43	早崎	Haya Saki	221, 1221	4
31-2	130-44	島瀬	Sima Se	221	4
31-1	130-41	大泊	Ôdomari	221, 1221, 182A	4
31-1	130-41	大泊灣	Ôdomari Wan	221, 1221, 182A	4
31-0	130-41	枇榔島	Birô Sima	221	4
31-0	131-0	大隅海峡	Ôsumi Kaikyô	1221, 180, 182A	4
30-59	131-0	大輪島	Ôwa Sima	221, 1221, 180	4
30-59	131-0	佐多岬	Sata Misaki	221, 1221, 182A	4
30-51	129-27	草垣島	Kusakaki Sima	1222, 180, 182A	5
30-51	129-28	草垣上ノ島	Kusakaki-Kami-no-Sima	1222, 180, 182A	5
30-51	154-16	中ノ島	Naka-no-Tori Sima	48	1A
30-50	129-26	草垣下ノ島	Kusakaki-Simo-no-Sima	1222, 180, 182A	5
30-50	129-57	黒島	Kuro Sima	1221, 1222, 182A	5
30-50	129-57	カブリ鼻	Kaburi Hana	1222	5
30-50	131-4	喜志鹿崎	Kisika Saki	1221, 180	5
30-50	131-4	瀬ノ鼻	Se-no-Hana	1221, 180, 182A	5
30-49	130-20	竹島ノ鵜瀬	Takesima-no-U Se	1222, 180, 182A	5
30-49	130-24	オンボ崎	Onbo Saki	1222, 182A	5
30-49	130-26	竹島	Take Sima	1222, 180, 182A	5
30-49	131-2	大原鼻	Ôhara Hana	1221	5
30-49	131-5	白碓	Sira Hae	1221, 182A	5
30-48	130-18	硫黄島	Iô Sima	1222, 180, 182A	5
30-48	130-19	枕鼻	Makura Hana	1222	5
30-48	130-27	大瀬	Ô Se	1222	5
30-47	130-16	黒島崎	Kurosima Saki	1222	5
30-46	130-17	播磨崎	Harima Saki	1221, 1222	5
30-46	130-19	浅瀬	Asasi Se	1222, 180	5
30-46	130-52	上ノ岬	Kami-no-Misaki	216, 1221	5
30-45	130-7	湯瀬	Yu Se	1222, 180	5
30-45	130-21	シタキ曾根	Sitaki Sone	1222	5
30-45	130-51	馬毛島	Mage Sima	216, 1221, 180	5
30-45	130-52	葉山浦	Suteyama Ura	216	5
30-44	130-59	箱崎	Hako Saki	216	5
30-44	131-0	大野崎	Ô-no Saki	216	5
30-44	131-0	西之表港	Nisi-no-Omote Kô	216, 1221, 182A	5
30-44	131-0	西之表町	Nisi-no-Omote Mati	216, 180	5
30-44	131-0	西之表灣	Nisi-no-Omote Wan	1221, 216, 180	5
30-43	130-19	ヤクロ瀬	Yakuro Se	1222, 180	5
30-43	131-0	甲女川	Kanme Kawa	216	5
30-42	130-58	三ツ磯	Mitu Iso	1221	5
30-42	131-5	田ノ脇鼻	Ta-no-waki Hana	1221	5

北緯	東經	日本字	ローマ字	關係海圖	關係書誌
Lat.N.	Long.E.	Japanese	Roman Transcription	Chart Related	Sailing direction Related
30-40	130-48	浅曾根	Asa Sone	182A	5
30-40	130-57	住吉岬	Sumiyosi Misaki	1221, 182A	5
30-40	130-57	住吉	Sumiyosi	1221, 182A	5
30-40	131-0	種子島	Tane-ga-Sima	1221, 180, 182A	5
30-39	130-59	高峯尾山	Takamineo Yama	1221, 182A	5
30-39	131-4	アブソコ鼻	Abusoko Hana	182A	5
30-37	131-4	大黒瀬	Ôkuro Se	1221, 182A	5
30-36	130-30	サガリ曾根	Sagari Sone	1222, 1221, 182A	5
30-36	130-57	荒崎	Ara Saki	1221	5
30-36	131-4	休ノ鼻	Yasumi-no-Hana	1221	5
30-34	130-1	梅吉曾根	Umekiti Sone	1222, 182A	5
30-34	131-3	中瀬	Naka Se	1221, 182A	5
30-33	131-2	山瀬	Yama Se	1221	5
30-32	130-58	野間	Noma	1221	5
30-32	129-31	西新曾根	Nisi-Sin Sone	1222, 182A	5
30-32	130-54	阿高磯	Ataka Iso	1221	5
30-32	131-2	馬毛瀬	Mage Se	1221, 180, 182A	5
30-30	140-19	兵庫灣	Hyôgo Wan	83	1A
30-30	140-19	船見崎	Hunami Saki	83	1A
30-30	140-19	千歳浦	Titose Ura	83	1A
30-30	140-20	汐見崎	Siomi Saki	83	1A
30-29	129-40	東新曾根	Higasi-Sin Sone	1222, 182A	5
30-29	130-9	野崎	No Saki	216, 1222, 182A	5
30-29	130-9	立神	Tategami	216	5
30-29	130-10	北龜鼻	Kita-Kame Hana	216	5
30-29	130-10	鰐瀬	Wani Se	216	5
30-29	130-10	屋ノ峯	Ya-no-Mine	216	5
30-29	130-10	岩屋泊	Iwaya Domari	216, 182A	5
30-29	130-10	西浦	Nisi Ura	216	5
30-29	130-12	折崎	Ori Saki	216, 1221, 1222	5
30-29	130-12	黒崎	Kuro Saki	216, 1221, 1222	5
30-29	130-53	響崎	Kutuwa Saki	1221	5
30-29	140-19	三子島	Miko Sima	81, 83	1A
30-29	140-19	鳥島	Tori Sima	81, 83	1A
30-29	140-19	旭山	Asahi Yama	83	1A
30-28	130-11	番屋ヶ峯	Ban-ya-ga-Mine	216	5
30-28	130-12	本村	Hon Mura	216, 1222, 182A	5
30-28	130-13	口永良部島	Kuti-no-Erabu Sima	216, 1222, 182A	5
30-28	130-30	矢筈山	Yahazu Yama	216	5
30-28	130-30	米瀬	Kome Se	216	5
30-28	130-36	矢筈崎	Yahazu Saki	216, 182A	5
30-28	130-51	島間崎	Simama Saki	1221, 182A	5
30-28	130-52	島間泊地	Simama Hakuti	216, 1221, 182A	5
30-28	130-52	池島	Ike Sima	216	5
30-28	130-52	島間	Simama	216, 182A	5

北緯 Lat.N.	東經 Long.E.	日本字 Japanese	ローマ字 Roman Transcription	関係海圖 Chart Related	関係書誌 Sailing direction Related
30-28	130-58	ノノ瀬	No-no-Se	216	5
30-28	130-58	鹽屋	Sioya	216, 1221	5
30-28	130-58	熊野浦	Kuma-no Ura	216	5
30-28	130-58	熊野山	Kuma-no Yama	216	5
30-28	130-58	熊野川	Kuma-no Kawa	216	5
30-28	130-59	釜蓋瀬	Kamabuta Se	216	5
30-28	130-59	ザコ落	Zako Bae	216	5
30-28	130-59	中落	Naka Bae	216	5
30-28	140-20	燕埼	Tubame Saki	83	1A
30-27	130-10	屋久出シ	Yaku Dasi	216	5
30-27	130-10	海老ヶ根鼻	Ebi-ga-ne Hana	216, 1222	5
30-27	130-10	海老ヶ根瀬	Ebi-ga-ne Se	182A	5
30-27	130-11	高埼	Taka Saki	216	5
30-27	130-12	御島埼	Misima Saki	216	5
30-27	130-12	口永良部灣	Kuti-no-Erabu Wan	216, 1222, 182A	5
30-27	130-12	向江濱	Mukaehama	216	5
30-27	130-13	新岳	Sin Take	216	5
30-27	130-16	城ノ鼻	Zyô-no-Hana	216, 1222, 182A	5
30-27	130-28	センゾクノ鼻	Senzoku-no-Hana	1221, 1222	5
30-27	130-29	平松山	Hiramatu Yama	216	5
30-27	130-29	一湊村	Issô Mura	216, 1221, 182A	5
30-27	130-29	メイ瀬	Mei Se	216	5
30-27	130-30	湊鼻	Minato Hana	216	5
30-27	130-30	一湊川	Issô Kawa	216	5
30-27	130-30	一湊	Issô	216, 182A	5
30-27	130-30	元浦	Moto Ura	216	5
30-27	130-31	玉貝ノ瀬	Tamagai-no-Se	1221, 1222	5
30-27	130-54	長谷野	Hase-no	1221, 182A	5
30-27	130-58	大浦濱	Ôura Hama	216	5
30-27	130-58	ニクミガ瀬	Nikumiga Se	216	5
30-27	130-58	大浦川	Ôura Kawa	216	5
30-27	130-58	大浦	Ô Ura	216, 1221, 182A	5
30-27	130-58	濱島	Hama Sima	216	5
30-27	130-59	大横瀬	Ôyoko Se	216	5
30-27	130-59	障子瀬	Syôzi Se	216	5
30-27	130-59	平山	Hirayama	1221, 182A	5
30-27	130-59	高島	Taka Sima	216	5
30-27	130-59	大瀬	Ô Se	216	5
30-26	130-12	長瀬	Naga Se	216, 1222	5
30-26	130-13	古岳	Huru Take	216, 1222, 182A	5
30-26	130-16	メガ埼	Mega Saki	216, 182A	5
30-26	130-16	立神	Tategami	216	5
30-26	130-34	塚埼	Tuka Saki	216, 1221, 1222	5
30-26	130-35	宮之浦	Miya-no-Ura	216, 1221, 1222	5
30-26	130-59	濱田鼻	Hamada Hana	1221, 182A	5

北緯 Lat.N.	東經 Long.E.	日本字 Japanese	ローマ字 Roman Transcription	関係海圖 Chart Related	関係書誌 Sailing direction Related
30-26	130-59	大横瀬	Ôyoko Se	216	5
30-25	130-13	平床ノ鼻	Hiratoko-no-Hana	216, 1222, 182A	5
30-25	130-14	草瀬鼻	Kusaze Hana	216, 1222	5
30-25	130-20	屋久島海峡	Yakusima Kaikyô	1222, 182A	5
30-25	130-34	城ヶ平	Zyô-ga-Hira	216	5
30-25	130-34	宮之浦	Miya-no-Ura	216, 1222, 182A	5
30-25	130-35	宮之浦川	Miya-no-ura Kawa	216	5
30-25	130-36	トンダ落	Tonda Hae	216	5
30-25	130-36	楠川	Kusugawa	216, 1222	5
30-25	130-36	西瀬	Nisi Se	216	5
30-25	130-36	シンナシノ鼻	Sinnasi-no-Hana	1221, 1222	5
30-25	130-56	聖山	Hiziri Yama	1221, 182A	5
30-24	130-23	御埼	Mi Saki	1222, 182A	5
30-24	130-26	永田	Nagata	1222, 182A	5
30-24	130-39	七瀬	Nana Se	1221, 1222, 182A	5
30-24	130-59	大埼	Ô Saki	1221, 182A	5
30-23	130-52	沙坂	Sunasaka	1221, 182A	5
30-23	130-56	莖永	Kukinaga	1221, 182A	5
30-22	130-40	早埼	Haya Saki	1221, 182A	5
30-22	130-52	西目	Nisime	1221, 182A	5
30-22	130-55	下中之	Simo-Nakano	1221	5
30-22	130-59	大竹埼	Ôtake Saki	1221, 182A	5
30-22	130-59	一ツ瀬	Hitotu Se	1221	5
30-21	130-25	河原岳	Kawara Take	1222	5
30-21	130-52	城ヶ埼	Zyô-ga-Saki	1221, 182A	5
30-21	130-53	門倉埼	Kadokura Saki	1221, 182A	5
30-21	131-0	横瀬	Yoko Se	1221, 182A	5
30-20	129-22	藁曾根	Hiki Sone	1222, 182A	5
30-20	130-30	屋久島	Yaku Sima	1221, 1222, 182A	5
30-20	130-31	宮之浦岳	Miya-no-ura Take	1221, 1222, 182A	5
30-20	130-31	栗生岳	Kuryû Take	1221, 1222	5
30-20	130-45	種子島海峡	Tane-ga-sima Kaikyô	1221, 180, 182A	5
30-20	130-55	釣り出シ	Turi Dasi	1221	5
30-20	130-59	折瀬	Ori Se	1221, 182A	5
30-19	130-31	黒味岳	Kuromi Take	1221, 1222, 182A	5
30-19	130-39	安房	Anbô	182A	5
30-19	130-40	安房川	Anbô Kawa	1221, 1222, 182A	5
30-19	130-58	源三郎	Genzaburô	1221, 182A	5
30-18	130-39	小森鼻	Komori Hana	1221, 1222, 182A	5
30-18	130-58	釣り出シ	Turi Dasi	1221	5
30-17	130-10	中ノ曾根	Naka-no-Sone	1221, 182A	5
30-17	130-57	鍋割	Nabewari	1221, 182A	5
30-16	130-25	カマゼノ鼻	Kamazé-no-Hana	1222, 182A	5
30-16	130-26	栗生	Kuryû	1222, 182A	5
30-15	130-25	鳴瀬	Naru Se	1222, 182A	5

北緯	東經	日本字	ロ - マ 字	關係海圖	關係書誌
Lat.N.	Long.E.	Japanese	Roman Transcription	Chart Related	Sailing direction Related
30-14	130-27	黒 埼	Kuro Saki	1222, 182A	5
30-14	130-29	湯 泊	Yudomari	1222, 182A	5
30-14	130-34	尾之間	O-no-ma	1222, 182A	5
30-14	130-34	谷 埼	Ta-ni Saki	1221, 1222, 182A	5
30-14	130-56	七尋礁	Sitizin Syō	1221, 182A	5
30-12	130-5	上ノ瀬	Uwa-no-Se	1222, 182A	5
30-10	130-10	土噶喇海峡	Tokara Kaikyō	182A	5
30-3	129-52	芽 瀬	Me Se	182A	5
30-3	130-4	平 瀬	Hira Se	182A	5
30-1	129-55	赤 瀬	Aka Se	182A	5
30-1	129-55	セリイ岬	Serii Misaki	182A	5
30-0	129-55	ヒリイ岳	Hirii Take	182A	5
30-0	129-55	丸 瀬	Maru Se	182A	5
30-0	129-55	西之濱	Nisi-no-Hama	1221, 180, 182A	5
30-0	130-0	大隅群島	Ōsumi Guntō	182A	5
29-59	129-56	前之濱	Mae-no-Hama	182A	5
29-58	129-54	グノメ岬	Gunome Misaki	182A	5
29-58	129-55	口之島	Kuti-no-Sima	182A	5
29-58	129-56	前 岳	Mae Take	182A	5
29-54	129-33	臥蛇島	Gazya Sima	182A	5
29-54	129-38	雄神ノ瀬	Ogami-no-Se	182A	5
29-54	129-55	口之島水道	Kuti-no-sima Suidō	182A	5
29-53	129-38	小臥蛇島	Ko-Gazya Sima	182A	5
29-53	129-51	鯉 埼	Katuo Saki	182A	5
29-52	129-51	御 岳	On Take	182A	5
29-52	129-54	高元埼	Takamoto Saki	182A	5
29-51	129-52	中ノ島	Naka-no-Sima	182A	5
29-49	129-55	セリ岬	Seri Misaki	182A	5
29-49	140-21	孀婦岩	Sōhu Gan	83	1A
29-47	129-25	權曾根	Gon Sone	182A	5
29-44	129-49	中ノ島水道	Naka-no-sima Suidō	182A	5
29-41	129-32	平 島	Taira Sima	182A	5
29-41	129-32	南風ノ濱	Hae-no-Hama	182A	5
29-40	129-45	富立鼻	Tomidati Hana	182A	5
29-39	129-41	須 埼	Su Saki	182A	5
29-38	129-43	諏訪瀬島	Suwase Sima	182A	5
29-37	129-43	御 岳	On Take	182A	5
29-37	129-43	土噶喇群島	Tokara Guntō	182A	5
29-36	129-42	元 浦	Moto Ura	218, 182A	5
29-36	129-43	切石泊地	Kiriisi Hakuti	218, 182A	5
29-36	129-43	潮見埼	Siomi Saki	218, 182A	5
29-32	129-40	諏訪瀬水道	Suwa-no-se Suidō	182A	5
29-28	129-36	悪石島	Akuseki Sima	182A	5
29-27	129-37	荷積岬	Nizumi Misaki	182A	5
29-17	129-23	沖曾根	Oki Sone	182A	5

北緯	東經	日本字	ロ - マ 字	關係海圖	關係書誌
Lat.N.	Long.E.	Japanese	Roman Transcription	Chart Related	Sailing direction Related
29-13	129-20	小寶島	Ko-Takara Sima	182A	5
29-9	129-12	鷺ノ埼	Sagi-no-Saki	218, 182A	5
29-9	129-13	大 籠	Ō-Gomori	218	5
29-9	129-13	前 籠	Mae-Gomori	218	5
29-9	129-13	寶島泊地	Takarasima Hakuti	218, 182A	5
29-9	129-13	赤木埼	Akagi Saki	218	5
29-9	129-13	小 岳	Ko Take	218	5
29-9	129-13	寶 島	Takara Sima	182A	5
29-8	129-13	荒木埼	Areki Saki	182A	5
29-8	129-15	黒山ノ瀬	Kuroyama-no-Se	182A	5
28-50	129-0	上ノ根嶼	Kami-no-ne Syo	182A	5
28-48	129-0	横當島	Yokoate Sima	182A	5
28-46	129-47	サンドン岩	Sandon Iwa	182A	5
28-33	129-44	トンバラ岩	Tonbara Iwa	225, 182A,B	5
28-32	129-42	笠利埼	Kasari Saki	225, 182A,B	5
28-32	129-43	平 瀬	Hira Se	225, 182B	5
28-31	129-41	高崎山	Takasaki Yama	225	5
28-30	129-39	蒲生埼	Gamō Saki	225	5
28-30	129-40	屋 仁	Yani	225	5
28-30	129-40	楠 野	Kusu-no	225	5
28-29	129-37	今井埼	Imai Saki	225	5
28-29	129-37	立神岩	Tategami Iwa	225	5
28-29	129-43	須野埼	Su-no Saki	225	5
28-28	129-33	武運埼	Buun Saki	225	5
28-28	129-33	立 神	Tategami	218, 225	5
28-28	129-41	高 岳	Taka Take	225	5
28-28	129-44	セダン岩	Sedan Iwa	225, 182A,B	5
28-27	129-31	梵論瀬埼	Borose Saki	225, 182B	5
28-27	129-32	平 瀬	Hira Se	225	5
28-27	129-32	デッシュヨ	Dessyo	225, 182A,B	5
28-27	129-36	龍 郷	Tatugō	225, 182B	5
28-27	129-38	笠利灣	Kasari Wan	225	5
28-27	129-40	前肥田	Maeheda	225, 182A,B	5
28-27	129-40	中金久	Nakakaneku	225	5
28-26	129-36	久 場	Kuba	225	5
28-26	129-37	蘆 德	Asitoku	225	5
28-26	129-40	手花部	Tekebu	225, 182B	5
28-26	129-42	大刈山	Ōkari Yama	225	5
28-25	129-28	摺子埼	Suruko Saki	225	5
28-25	129-30	端 埼	Ha Saki	218, 225	5
28-25	129-35	浦	Ura	225, 182A,B	5
28-25	129-36	瀬花留部	Sekerubu	225	5
28-25	129-36	屋 入	Ya-nyū	225	5
28-25	129-38	赤尾木	Akaogi	225, 182B	5
28-25	129-39	喜 瀬	Kise	225	5

北緯	東經	日本字	ローマ字	關係海圖	關係書誌
Lat.N.	Long.E.	Japanese	Roman Transcription	Chart Related	Sailing direction Related
28-24	129-30	立神	Tategami	218, 225	5
28-24	129-30	名瀬灣	Nase Wan	225, 182A,B	5
28-24	129-31	大熊	Ôkuma	218, 225	5
28-24	129-31	大熊港	Ôkuma Kô	218, 225	5
28-24	129-31	山羊島	Yagi Sima	218, 225	5
28-24	129-40	明神崎	Myôzin Saki	225, 182A,B	5
28-23	129-22	宮戸崎	Miyako Saki	225	5
28-23	129-24	大和濱灣	Yamato-Hama Wan	225, 182A,B	5
28-23	129-30	伊津部	Itube	218, 225	5
28-23	129-30	佐太熊鼻	Sadekuma Hana	218	5
28-23	129-30	名瀬港	Nase Kô	218, 182B	5
28-23	129-30	名瀬町	Nase Mati	218, 225, 182B	5
28-23	129-30	金久	Kaneku	218, 225	5
28-23	129-40	カメドロ	Kamedoro	225	5
28-22	129-21	大山崎	Ôyama Saki	225, 182B	5
28-21	129-19	阿山崎	Asan Saki	225	5
28-21	129-24	津名久	Tunaku	225	5
28-21	129-29	三立山	Midati Yama	225	5
28-21	130-0	平家森	Heikemori	218	5
28-20	129-17	ソソ崎	Son Saki	225	5
28-20	129-17	立神	Tategami	225, 182A,B	5
28-20	129-18	大曾根	Ô Sone	225	5
28-20	129-19	名音	Naon	225	5
28-20	130-0	早町港	Sômati Kô	218, 225, 182A,B	5
28-20	130-0	早町	Sômati	218, 225, 182B	5
28-20	130-1	清良鼻	Kiyora Hana	218	5
28-20	130-1	鹽道	Siomiti	218, 225	5
28-19	129-33	仲干瀬崎	Nakabise Saki	225, 182A,B	5
28-19	129-36	方瀬	Hô Se	225, 182A,B	5
28-19	129-56	灣港	Wan Minato	225	5
28-19	129-56	灣	Wan	225, 182B	5
28-19	129-59	百ノ臺	Hyaku-no-Dai	225, 182A,B	5
28-19	130-0	喜界島	Kikai Sima	225, 182A,B	5
28-18	129-11	戸倉崎	Tokura Saki	225, 182A,B	5
28-18	129-11	大瀬	Ô Se	225	5
28-18	129-12	枝手久島	Edateku Sima	225, 182A,B	5
28-18	129-13	倉木崎	Kuraki Saki	225, 182A,B	5
28-18	129-19	湯灣岳	Yuwan Take	225, 182A,B	5
28-18	129-57	水天宮山	Suitengû Yama	225	5
28-17	129-11	船瀬	Hu-na Se	225	5
28-17	129-12	カンマ崎	Kanma Saki	225	5
28-17	129-13	赤崎	Aka Saki	225	5
28-17	129-13	焼内灣	Yakiuti Wan	225, 182A,B	5
28-17	129-18	田檢	Taken	225	5
28-16	129-11	屋鈍崎	Yadon Saki	225	5

北緯	東經	日本字	ローマ字	關係海圖	關係書誌
Lat.N.	Long.E.	Japanese	Roman Transcription	Chart Related	Sailing direction Related
28-16	129-12	カンマ	Kanma	225	5
28-16	129-13	田檢崎	Taken Saki	225	5
28-16	129-16	ネヅミ崎	Nezumi Saki	225	5
28-16	129-16	部連	Buren	225	5
28-16	129-18	湯灣	Yuwan	225, 182B	5
28-16	129-21	奄美群島	Amami Guntô	225, 182A,B	5
28-16	129-57	ミツル崎	Mituru Saki	225	5
28-15	129-8	曾津高崎	Sotukô Saki	225, 182A,B	5
28-15	129-10	戸倉山	Tokura Yama	225	5
28-15	129-12	平田	Heida	225	5
28-15	129-12	阿室	Amuro	225, 182B	5
28-15	129-20	奄美大島	Amami-Ô Sima	225, 182A,B	5
28-15	129-25	住用川	Sumiyô Kawa	225	5
28-15	129-27	瀧ノ鼻山	Taki-no-hana Yama	225	5
28-15	129-27	城鼻	Siro Hana	225	5
28-15	129-29	住用灣	Sumiyô Wan	225, 182A,B	5
28-15	129-53	オガメ礁	Ogame Syô	225, 182B	5
28-15	130-3	嘉鈍岩	Kadon Iwa	225, 182A,B	5
28-14	129-9	立瀬	Tati Se	225	5
28-14	129-10	立神島	Tategami Sima	225	5
28-14	129-10	西古見浦	Nisikomi Ura	225	5
28-14	129-11	西古見	Nisikomi	225	5
28-14	129-12	管鈍	Kudadon	225	5
28-14	129-14	高辻山	Takatuzi Yama	225	5
28-14	129-15	久慈	Kuzi	225, 182A,B	5
28-14	129-27	トビラ島	Tobira Sima	225	5
28-13	129-18	篠川	Sinokawa	225, 182A,B	5
28-13	129-26	金川岳	Kanakawa Take	225, 182A,B	5
28-13	129-28	大平山	Ôhira Yama	225	5
28-13	129-29	市崎	Iti Saki	225, 182A,B	5
28-12	129-9	赤瀬	Aka Se	225	5
28-12	129-10	草瀬	Kusa Se	225	5
28-12	129-13	芝浦崎	Sibaura Saki	225	5
28-12	129-16	久慈灣	Kuzi Wan	225	5
28-12	129-27	トンバル	Tonbaru	225	5
28-12	129-30	御瀬	Mi Se	225, 182A,B	5
28-11	129-10	ワレ瀬	Ware Se	225	5
28-11	129-10	江仁屋離	E-niya Banare	225, 182A,B	5
28-11	129-11	實久	Saneku	225	5
28-11	129-12	薩川	Satukawa	225, 182A,B	5
28-11	129-13	薩川灣	Satukawa Wan	225	5
28-11	129-13	芝	Siba	225	5
28-11	129-18	油井	Yui	225	5
28-11	129-18	阿鐵	Atetu	225, 182B	5
28-11	129-25	二ツ離レ	Hutatu Banare	225	5

北緯	東經	日本字	ローマ字	關係海圖	關係書誌
Lat.N.	Long.E.	Japanese	Roman Transcription	Chart Related	Sailing direction Related
28-10	129-15	中曾根	Naka Sone	225	5
28-10	129-16	千之浦	Ti-no-Ura	225	5
28-10	129-24	タンノ山	Tan-no Yama	225	5
28-9	129-11	一ツ瀬	Hitotu Se	225	5
28-9	129-15	三浦	Miura	225	5
28-9	129-18	手安	Tean	225	5
28-9	129-19	古仁屋	Ko-niya	225, 182A,B	5
28-9	129-23	伊須灣	Isu Wan	225, 182A,B	5
28-9	129-24	眞埼	Ma Saki	225, 182B	5
28-8	129-8	カメ瀬	Kame Se	225, 182B	5
28-8	129-9	夕離	Yû Banare	225, 182A,B	5
28-8	129-14	加計呂麻島	Kakeroma Sima	225, 182A,B	5
28-8	129-20	清水	Seisui	225	5
28-8	129-21	嘉鐵	Katetu	225	5
28-8	129-22	蘇刈	Sokari	225	5
28-7	129-8	ミヤウ瀬	Myô Se	225, 182B	5
28-7	129-9	淺曾根	Asa Sone	225	5
28-7	129-10	須古茂離	Sukomo Banare	225, 182A,B	5
28-7	129-15	瀬相	Sesô	225	5
28-7	129-15	於齊	Osai	225	5
28-7	129-17	押角	Osikaku	225	5
28-7	129-21	渡連	Toren	225	5
28-7	129-22	神ノ鼻	Kami-no-Hana	225	5
28-7	129-23	ムタデ山	Mutade Yama	225	5
28-7	129-23	皆通埼	Kaitû Saki	225, 182A,B	5
28-6	129-15	伊子茂	Ikomo	225, 182B	5
28-6	129-20	生間	Ikesima	225	5
28-6	129-21	カネンテ埼	Kanente Saki	225	5
28-6	129-22	タカオ	Takao	225	5
28-6	129-22	大島海峡	Ôsima Kaikyô	225, 182B	5
28-5	129-13	風埼	Kaze Saki	225	5
28-5	129-13	大瀬埼	Ôse Saki	225	5
28-5	129-15	伊子茂灣	Ikomo Wan	225	5
28-5	129-20	諸鈍	Syodon	225, 182B	5
28-4	129-10	アブデリ埼	Abuziri Saki	225	5
28-4	129-18	サキニ鼻	Sakini Hana	225	5
28-4	129-18	諸鈍灣	Syodon Wan	225	5
28-4	129-19	崎根鼻	Sakine Hana	225	5
28-3	129-10	與路島	Yoro Sima	225, 182A,B	5
28-3	129-10	與路	Yoro	225	5
28-3	129-11	ハヤミ島	Hayami Sima	225	5
28-3	129-13	計良治埼	Keraya Saki	225	5
28-3	129-15	小タンデ	Ko-Tande	225	5
28-3	129-15	丹手島	Tande Sima	225	5
28-3	129-17	請島水道	Ukesima Suidô	225, 182A,B	5

北緯	東經	日本字	ローマ字	關係海圖	關係書誌
Lat.N.	Long.E.	Japanese	Roman Transcription	Chart Related	Sailing direction Related
28-2	129-10	大勝山	Ôkati Yama	225	5
28-2	129-12	與路島水道	Yorosima Suidô	225	5
28-2	129-14	請島	Uke Sima	225, 182A,B	5
28-2	129-14	池地	Ikezi	225	5
28-2	129-16	請阿室	Ukeamuro	225	5
28-2	129-17	永瀬	Naga Se	225	5
28-1	129-13	ヤンマ埼	Yanma Saki	225	5
28-1	129-14	タンマ瀬	Tanma Se	225	5
28-1	129-17	木山島	Kiyama Sima	225	5
28-1	129-17	木山ノ子	Kiyama-no-Ko	225	5
28-0	129-15	沖ノクワ	Oki-no-Kuwa	225	5
28-0	129-16	ジャナレ島	Zyanare Sima	225	5
27-55	129-0	トンバラ岩	Tonbara Iwa	182A,B	5
27-54	128-54	與名間埼	Yonama Saki	182A,B	5
27-52	128-14	鳥島	Tori Sima	182B	5
27-52	128-56	天城岳	Amaki Take	182B	5
27-52	128-58	山	San	183, 182A,B	5
27-52	128-58	山村灣	Sanmura Wan	183, 182A,B	5
27-52	128-58	山港	San Kô	183	5
27-52	128-59	潮飛屋埼	Siobiya Saki	183	5
27-51	128-58	金間埼	Kanama Saki	183	5
27-50	128-58	花徳	Katoku	182B	5
27-49	128-54	平土野	Hodono	182A,B	5
27-49	128-59	母間	Boma	182B	5
27-47	129-0	井ノ川岳	I-no-kawa Take	182B	5
27-47	129-1	井ノ川	I-no-Kawa	182A,B	5
27-46	129-3	神嶺埼	Kanrei Saki	182A	5
27-45	128-58	徳之島	Toku-no-Sima	182A,B	5
27-45	140-0	小笠原群島	Ogasawara Guntô	86, 83	1A
27-44	128-53	犬田布岬	Inutabu Misaki	182A,B	5
27-44	129-1	大瀬川	Ôse Kawa	183	5
27-44	129-1	龜津	Kametû	183, 182B	5
27-44	129-1	龜徳	Kametoku	183	5
27-44	129-2	龜津泊地	Kametû Hakuti	183, 182A,B	5
27-43	129-1	混岸埼	Kongan Saki	183	5
27-43	142-6	北ノ島	Kita-no-Sima	86, 83	1A
27-43	142-7	四ノ岩	Si-no-Iwa	86	1A
27-43	142-8	笹魚島	Sasago Sima	86	1A
27-41	142-8	犂島	Muko Sima	86, 83	1A
27-41	142-9	犂島列島	Mukosima Rettô	86, 83	1A
27-40	128-57	伊仙埼	Isen Saki	182B	5
27-40	128-58	面繩	Omonawa	182B	5
27-40	128-59	喜念埼	Kinen Saki	182B	5
27-40	142-9	針之岩	Hari-no-Iwa	86, 83	1A
27-39	142-10	疊石	Tatami Isi	86	1A

北緯 Lat.N.	東經 Long.E.	日本字 Japanese	ローマ字 Roman Transcription	關係海圖 Chart Related	關係書誌 Sailing direction Related
27-38	142-11	媒島	Nakôdo Sima	86, 83	1A
27-30	142-13	嫁島	Yome Sima	86, 83	1A
27-26	128-43	國頭岬	Kunigami Misaki	182A,B	5
27-25	128-39	伊延	I-nobe	182A,B	5
27-24	128-32	ヤクニヤ崎	Yakuniya Saki	182A,B	5
27-23	128-40	和泊	Wadomari	182B	5
27-22	128-35	沖永良部島	Oki-no-Erabu Sima	182A,B	5
27-21	128-35	大山	Ô Yama	182A,B	5
27-20	128-34	シャン崎	Syan Saki	182A,B	5
27-20	128-35	知名	Tina	182A,B	5
27-15	140-53	西之島	Nisi-no-Sima	86, 83	1A
27-12	142-12	孫島	Mago Sima	49, 80, 86, 83	1A
27-11	142-11	辨天島	Benten Sima	49	1A
27-11	142-11	乾崎	Inui Saki	49	1A
27-11	142-11	北ノ鼻	Kita-no-Hana	49	1A
27-11	142-11	東望崎	Tôbô Saki	49	1A
27-10	142-11	弟島	Otôto Sima	49, 86, 83	1A
27-10	142-11	天海山	Tenkai Yama	49	1A
27-10	142-12	二本崎	Nihon Saki	49	1A
27-9	142-11	黒崎	Kuro Saki	48	1A
27-9	142-11	小濱崎	Kohama Saki	49	1A
27-9	142-11	弟島瀬戸	Otôtosima Seto	49, 86	1A
27-8	142-11	二俣岬	Hutamata Misaki	49	1A
27-8	142-11	瓢箪島	Hyôtan Sima	49	1A
27-7	142-10	西島	Nisi Sima	49, 86, 83	1A
27-7	142-11	筋岩岬	Suziiwa Misaki	49	1A
27-7	142-11	人丸島	Hitomaru Sima	49	1A
27-7	142-12	瀧ノ浦灣	Taki-no-ura Wan	49	1A
27-7	142-12	兄島	Ani Sima	49, 86, 83	1A
27-7	142-14	家内見崎	Kanaimi Saki	49	1A
27-6	128-2	潮被岩	Siokaburi Iwa	226	5
27-6	128-2	御崎岩	Misaki Iwa	226	5
27-6	128-2	北潮被岩	Kita-Siokaburi Iwa	226	5
27-6	142-10	魚岩	Uo Iwa	49	1A
27-6	142-11	三日月山	Mikazuki Yama	49	1A
27-6	142-11	大村	Ômura	49, 86	1A
27-6	142-12	兄島瀬戸	A-nisima Seto	49, 86, 83	1A
27-6	142-13	長崎	Naga Saki	49	1A
27-6	142-14	北バラバラ岩	Kita-Barabara Iwa	49	1A
27-6	142-15	東島	Higasi Sima	49, 86	1A
27-5	128-0	彌兵衛岩	Yabyôe Iwa	226	5
27-5	128-1	御岳	Mi Take	226	5
27-5	142-9	二見港	Hutami Kô	49, 86, 83	1A
27-5	142-11	烏帽子岩	Ebosi Iwa	49	1A
27-5	142-11	浮磯	Uki Iso	49	1A

北緯 Lat.N.	東經 Long.E.	日本字 Japanese	ローマ字 Roman Transcription	關係海圖 Chart Related	關係書誌 Sailing direction Related
27-5	142-11	大根崎	Ô-ne Saki	49	1A
27-5	142-11	黒岩	Kuro Iwa	49	1A
27-5	142-11	口ノ瀬	Kuti-no-Se	49	1A
27-5	142-12	扇浦	Ôgi-ga-Ura	49	1A
27-5	142-12	要岩	Kaname Iwa	49	1A
27-5	142-12	父島	Titi Sima	49, 86, 83	1A
27-5	142-13	父島列島	Titisima Rettô	49, 86, 83	1A
27-5	142-14	南バラバラ岩	Minami-Barabara Iwa	49	1A
27-4	142-11	野羊崎	Yagi Saki	49	1A
27-4	142-11	洲崎	Susaki	49	1A
27-4	142-11	飯盛山	Mesimori Yama	49	1A
27-4	142-11	南浮磯	Minami-Uki Iso	49	1A
27-4	142-11	鱒浅根	Muro-Asa Ne	49	1A
27-4	142-12	豆腐岩	Tôhu Iwa	49	1A
27-4	142-12	扇村	Ôgi Mura	49, 86	1A
27-4	142-14	三ツ岩崎	Mituiwa Saki	49	1A
27-4	142-14	鯨崎	Kuzira Saki	49	1A
27-3	127-59	伊平屋島	Iheya Sima	229, 226, 182B	5
27-3	127-59	前岳	Mae Take	229, 226	5
27-3	128-24	ハネブ崎	Hanebu Saki	226	5
27-3	128-25	茶花	Tyabana	226, 182A,B	5
27-3	128-25	赤佐	Akasa	226, 182A,B	5
27-3	142-12	高山	Taka Yama	49	1A
27-3	142-14	巽灣	Tatumi Wan	49	1A
27-3	142-14	巽島	Tatumi Sima	49, 86	1A
27-2	127-56	永良部石	Erabu Isi	229, 226	5
27-2	127-57	賀陽岳	Gayô Take	229, 226	5
27-2	127-59	野川鼻	Nokawa Hana	229	5
27-2	128-26	輿論島	Yoron Sima	226, 182B	5
27-2	142-10	南島	Minami Sima	49, 86, 83	1A
27-2	142-11	南崎	Minami Saki	49	1A
27-2	142-11	飛磯	Tobi Iso	49	1A
27-2	142-12	圓縁灣	Maruberi Wan	49	1A
27-2	142-13	龜之首	Kame-no-Kubi	49	1A
27-2	142-14	巽崎	Tatumi Saki	49	1A
27-1	127-56	綠原鼻	Midoribara Hana	229	5
27-1	127-56	阿波岳	Awa Take	229	5
27-1	127-57	島尻	Simaziri	229, 226	5
27-1	127-57	島尻港	Simaziri Kô	229	5
27-1	127-58	阿波瀬	Awa Se	229	5
27-1	128-0	海府長根	Kaihu-Naga Ne	226	5
27-0	127-55	島崎	Sima Saki	229	5
27-0	127-56	照磨石	Syôma-no-Isi	229	5
27-0	127-56	濱崎	Hama Saki	229	5
27-0	127-56	野甫島	Noho Sima	229, 226	5

北緯	東經	日本字	ローマ字	關係海圖	關係書誌
Lat.N.	Long.E.	Japanese	Roman Transcription	Chart Related	Sailing direction Related
27-0	127-56	米崎	Yone Saki	229, 226	5
27-0	127-57	伊平屋列島	Iheya Rettô	229, 226, 182B	5
26-59	127-53	小手岩	Kote Gan	229, 226	5
26-59	127-54	曲石	Magari Isi	229	5
26-59	127-54	中根	Naka Ne	229, 226	5
26-59	127-55	天藻鼻	Amamo-no-Hana	226, 182B	5
26-59	127-56	具志川島	Gusikawa Sima	229, 226	5
26-59	127-57	大岩	Dai Gan	229, 226	5
26-59	127-57	大間前島	Ômamae Sima	229	5
26-57	127-56	打鼻	Uttya Hana	229, 226	5
26-56	127-55	崎原鼻	Sakihara Hana	229	5
26-56	127-56	勢理客	Serikyaku	229, 226	5
26-56	127-56	大ノ山	Ô-no-Yama	229, 226	5
26-56	127-56	伊是名島	Izena Sima	229, 226, 182B	5
26-56	127-57	伊佐志岳	Isasi Take	229	5
26-56	127-57	諸見	Syomi	229, 226	5
26-56	127-57	仲田	Nakada	226	5
26-56	127-58	空入鼻	Kûiri Hana	229	5
26-55	127-57	伊是名	Izena	226	5
26-55	127-57	城山	Siro Yama	229	5
26-55	127-58	城崎	Siro Saki	226	5
26-55	127-58	愚龜島	Orogame Sima	229, 226	5
26-54	127-55	糸満崎	Itoman Saki	229	5
26-54	127-56	屋奈葉島	Yanaha Sima	229, 226	5
26-54	127-57	亂岩崎	Midare-iwa Saki	229	5
26-54	127-57	伊是名港	Izena Kô	229, 226	5
26-52	128-16	邊戸崎	Hedo Saki	226, 182B	5
26-50	128-16	邊戸	Hedo	226	5
26-50	128-18	奥港	Oku Kô	226	5
26-50	128-19	瀬戸崎	Seto Saki	226, 182B	5
26-49	128-19	赤崎	Aka Saki	226	5
26-49	128-20	伊江	Ie	226	5
26-48	128-14	邊野喜	Be-noki	226	5
26-47	128-0	クイ礁	Kui Syô	226	5
26-47	128-19	楚洲	Sosu	226	5
26-45	128-9	赤丸崎	Akamaru Saki	226	5
26-45	128-11	邊土那	Hentona	226, 182B	5
26-45	128-20	伊部	Ibe	226	5
26-45	128-21	安田小島	Ada-Ko Sima	226, 182B	5
26-44	128-8	シッピシ礁	Sippisi Syô	226	5
26-44	128-19	安田	Ada	226, 182B	5
26-43	127-47	伊江島	Ie Sima	226, 182B	5
26-43	127-49	イコスコ山	Ikosuko Yama	226	5
26-43	127-51	伊江水道	Ie Suidô	226, 182B	5
26-43	127-53	備瀬崎	Bise Saki	226, 182B	5

北緯	東經	日本字	ローマ字	關係海圖	關係書誌
Lat.N.	Long.E.	Japanese	Roman Transcription	Chart Related	Sailing direction Related
26-43	128-2	古宇利島	Kouri Sima	227, 226, 182B	5
26-43	128-18	安波	Aha	226, 182B	5
26-43	128-18	安波港	Aha Kô	226	5
26-43	128-18	阿波大川	Aha-Ô Kawa	226	5
26-43	142-7	地ノ落	Zi-no-Bae	50	1A
26-43	142-7	沖ノ落	Oki-no-Bae	50, 65	1A
26-43	142-7	鬼岩	Oni Iwa	50	1A
26-43	142-7	乾崎	Inui Saki	50, 86, 63	1A
26-42	127-55	今泊	Imadomari	226	5
26-42	127-56	今歸仁	Nakizin	226	5
26-42	127-59	大井川	Ô-i Kawa	227, 226	5
26-42	128-1	古宇利	Kouri	222, 226	5
26-42	128-11	沖繩島	Okinawa Sima	222, 226, 182B	5
26-42	142-7	鱈根	Sawara Ne	50, 86	1A
26-42	142-8	北港	Kita Minato	50	1A
26-42	142-8	北岬	Kita Misaki	50	1A
26-42	142-9	北	Kita	50, 86	1A
26-42	142-9	東山	Higasi Yama	50, 86	1A
26-42	142-10	臥牛角	Gagyû Kaku	50	1A
26-41	127-49	中ノ瀬	Naka-no-Se	226	5
26-41	128-1	運天港	Unten Kô	227, 226	5
26-41	128-1	煙筒岩	Entô Iwa	227	5
26-41	128-1	ハーシルハール岬	Hâsiruhâru Misaki	227	5
26-41	128-1	運天	Unten	227, 226	5
26-41	142-8	庚申岳	Kôsin Take	50	1A
26-41	142-9	東港	Higasi Minato	50, 86	1A
26-41	142-10	石門崎	Sekimon Saki	50	1A
26-40	127-53	渡久地港	Toguti Kô	240	5
26-40	128-0	沖繩群島	Okinawa Guntô	226, 182B	5
26-40	128-0	ランキン角	Rankin Kaku	227	5
26-40	128-1	屋我地島	Yagazi Sima	227, 226	5
26-40	128-6	宮城島	Miyagi Sima	226	5
26-40	128-7	謝名灣	Syana Wan	226, 182B	5
26-40	128-16	新川	Arakawa	226	5
26-40	128-16	嵩江	Take-e	226	5
26-40	142-8	境崎	Sakai Saki	50	1A
26-40	142-9	長濱	Nagahama	50	1A
26-40	142-9	猪熊灣	Iguma Wan	50	1A
26-40	142-10	大崩灣	Ôkuzure Wan	50, 86	1A
26-39	127-49	面那島	Menna Sima	226, 182B	1A
26-39	127-52	瀬底島	Sesoko Sima	240, 226, 182B	5
26-39	127-53	濱崎	Hamasaki	240, 226	5
26-39	127-54	渡久地	Toguti	240, 226	5
26-39	128-15	大泊	Ôdomari	226	5
26-39	142-9	西浦	Nisiura	50, 86	1A

北緯	東經	日本字	ロ - マ 字	關係海圖	關係書誌
Lat.N.	Long.E.	Japanese	Roman Transcription	Chart Related	Sailing direction Related
26-39	142-10	乳房山	Tibusa Yama	50	1A
26-39	142-11	東埼灣	Higasisaki Wan	50, 86	1A
26-39	142-11	東 埼	Higasi Saki	50, 86, 83	1A
26-39	142-12	姉島出シ	Anesima Dasi	50	1A
26-38	127-53	瀬底錨地	Sesoko Byōti	240, 226, 182B	5
26-38	128- 2	奥武島	Ômu Sima	227, 226	5
26-38	128- 4	源 河	Genka	226	5
26-38	128-15	危難埼	Kinan Saki	226, 182B	5
26-38	142- 8	眼鏡岩	Megane Iwa	50, 86	1A
26-38	142- 9	鯨ヶ埼	Same-ga-Saki	50	1A
26-38	142- 9	母島列島	Hahasima Rettō	50, 86	1A
26-38	142- 9	母 島	Haha Sima	50, 86	1A
26-38	142- 9	沖 村	Okimura	50, 86	1A
26-38	142- 9	沖村淺根	Okimura-Asa Ne	50, 86	1A
26-38	142-10	沖 岬	Oki Misaki	50	1A
26-38	142-10	沖 港	Oki Kō	49, 86, 83	1A
26-37	128-10	川田灣	Kawata Wan	226, 182B	5
26-37	128-10	平良港	Heira Kō	226	5
26-37	128-11	宮 城	Miyagusuku	226	5
26-37	142- 8	北 根	Kita Ne	50	1A
26-37	142-11	平助淺根	Heisuke-Asa Ne	50	1A
26-37	142-11	裏高根	Ura-Taka Ne	50	1A
26-36	126-50	鳥 島	Tori Sima	226, 182B	5
26-36	127-58	宮 里	Miyasato	226	5
26-36	142- 7	小湊鼻	Kominato Hana	50	1A
26-36	142- 7	桑木鼻	Kuwaki Hana	50	1A
26-36	142- 8	向 島	Mukō Sima	50, 86, 83	1A
26-36	142- 8	椰子台山	Yasidai Yama	50	1A
26-36	142-10	丸島瀬戸	Marusima Seto	50	1A
26-36	142-10	鯉島島	Katuodori Sima	50	1A
26-36	142-10	南 埼	Minami Saki	50	1A
26-36	142-10	大瀬戸	Ôseto	50	1A
26-35	127-12	筆先埼	Hudesaki Saki	226	5
26-35	127-13	栗國島	Aguni Sima	226, 182B	5
26-35	127-59	名護町	Nago Mati	226, 182B	5
26-35	128- 1	名護岳	Nago Take	226	5
26-35	128- 5	一ツ岳	Hitotu Take	226	5
26-35	128- 9	有銘灣	Arumi Wan	226	5
26-35	142- 6	向島瀬戸	Mukōsima Seto	50, 86	1A
26-35	142- 8	帆掛岩	Hokake Iwa	50	1A
26-35	142- 8	ザクザク根	Zakuzaku Ne	50	1A
26-35	142- 9	平 島	Hira Sima	50, 86, 83	1A
26-35	142-10	二子島	Hutago Sima	50	1A
26-35	142-10	笹魚根	Sasago Ne	50	1A
26-35	142-10	丸 島	Maru Sima	50	1A

北緯	東經	日本字	ロ - マ 字	關係海圖	關係書誌
Lat.N.	Long.E.	Japanese	Roman Transcription	Chart Related	Sailing direction Related
26-35	142-10	大 根	Ô Ne	50	1A
26-35	142-14	四本岩	Sihon Iwa	50	1A
26-34	127-57	名護灣	Nago Wan	226, 182B	5
26-34	128- 3	伊儀良山	Igira Yama	242	5
26-34	128- 9	狹間山	Hasama Yama	226	5
26-34	142- 9	カンナギ岩	Kannagi Iwa	50	1A
26-34	142- 9	姉島瀬戸	Anesima Seto	50	1A
26-34	142- 9	北鳥島	Kita-Tori Sima	50	1A
26-34	142-12	妹 島	Imōto Sima	50, 86, 83	1A
26-34	142-12	躰 岩	Heso Iwa	50	1A
26-34	142-13	姪島瀬戸	Meisima Seto	50, 86	1A
26-34	142-14	助藏淺根	Sukezō-Asa Ne	50	1A
26-34	142-14	姪 島	Mei Sima	50, 86, 83	1A
26-34	142-14	鮪 岩	Maguro Iwa	50	1A
26-33	127-58	許 田	Kyoda	226	5
26-33	128- 0	汀 間	Teima	242, 226	5
26-33	128- 2	楚 久	Sukku	242, 226	5
26-33	128- 2	松 埼	Matu Saki	242	5
26-33	128- 3	萬倉埼	Mankura Saki	242	5
26-33	128- 3	五若森	Itutuwakamori	242	5
26-33	128- 3	瀬 嵩	Setake	242, 226	5
26-33	128- 9	番ノ埼	Ban-no-Saki	226, 182B	5
26-33	142- 9	姉 島	Ane Sima	50, 86, 83	1A
26-33	142- 9	三本岩	Sanbon Iwa	50	1A
26-33	142-12	西之根	Nisi-no-Ne	50	1A
26-33	142-12	鳥 島	Tori Sima	50	1A
26-32	128- 3	鍋 護	Nabego	242, 226	5
26-32	128- 4	中 瀬	Naka Se	242	5
26-32	128- 4	大浦灣	Ôra Wan	242, 226, 182B	5
26-32	128- 4	北中瀬	Kita-Naka Se	242	5
26-32	128- 5	中干瀬	Naka-Bi Se	242	5
26-32	128- 6	安倍埼	Abu Saki	242	5
26-32	128- 6	阿倍王留島	Abuōru Sima	242, 226	5
26-32	142- 9	南鳥島	Minami-Tori Sima	50	1A
26-32	142-10	ドブ磯	Dobu Iso	50, 86	1A
26-31	128- 4	南中瀬	Minami-Naka Se	242	5
26-31	128- 4	長 島	Naga Sima	242	5
26-31	128- 4	大浦口	Ôra Guti	242, 226	5
26-31	128- 5	大北口	Ôkita Guti	242, 226	5
26-30	127-53	瀬良垣	Seragaki	226	5
26-30	127-53	安富祖	Ahuso	226	5
26-30	128- 1	久志灣	Kusi Wan	226	5
26-29	127-53	恩納岳	On-na Take	222, 226, 182B	5
26-27	127-57	南里川	Nanzato Kawa	222	5
26-27	127-58	漢那港	Kanna Kō	222, 226	5

北緯	東經	日 本 字	ロ - マ 字	關係海圖	關係書誌
Lat.N.	Long.E.	Japanese	Roman Transcription	Chart Related	Sailing direction Related
26-26	127-43	殘波岬	Zanpa Misaki	222, 226	5
26-26	127-43	殘波岩	Zanpa Iwa	222	5
26-26	127-50	石 川	Isikawa	226	5
26-26	127-57	金武埼	Kinmu Saki	222, 226	5
26-26	127-58	黒 瀬	Kuro Se	222, 226	5
26-25	127-54	金武灣	Kinmu Wan	222, 226	5
26-24	127-45	座喜味城	Zakimizyô	222, 226	5
26-24	128- 0	伊計離	Iti-Banare	222, 226	5
26-23	127- 6	出沙島	Irisuna Sima	226, 182B	5
26-23	127- 8	岩原ノ埼	Ganbaru-no-Saki	226	5
26-23	127-53	胡 城	Kozyô	222, 226	5
26-22	126-43	西目埼	Nisime Saki	226	5
26-22	126-46	大 岳	Ô Take	226	5
26-22	127- 1	シュガマ-	Syugamâ	226	5
26-22	127- 8	西 濱	Nisi-Hama	226	5
26-22	127- 9	東 濱	Higasi-Hama	226	5
26-22	127- 9	渡名喜島	Tonaki Sima	226, 182B	5
26-22	127-10	主 埼	Omo Saki	226	5
26-22	127-45	茂呂木川	Moroki Kawa	222, 226	5
26-22	127-59	高 離	Taka Banare	222, 226, 182B	5
26-22	127-59	宮 城	Miyagusuku	222	5
26-21	126-56	御神埼	Ogami Saki	226, 182B	5
26-21	127- 8	五六ノ埼	Goroku-no-Saki	226	5
26-21	127- 9	大 岳	Ô Take	226	5
26-21	127-51	西鹽屋	Nisi-Mâsuya	222, 226	5
26-21	127-52	東鹽屋	Higasi-Mâsuya	222	5
26-20	126-46	儀間港	Gima Kô	238, 226, 182B	5
26-20	126-46	儀 間	Gima	238, 182B	5
26-20	126-49	久米島	Kume Sima	238, 226, 182B	5
26-20	126-50	奥武島	Ômu Sima	226	5
26-20	126-51	奥端島	Ôha Sima	238, 226	5
26-20	127- 1	南ノ曾根	Minami-no-Sone	226	5
26-20	127-44	辨ヶ岳	Ben-ga-Take	222, 226	5
26-20	127-45	沙 邊	Sunabe	240, 222, 226	5
26-20	127-52	南風原	Haebaru	222, 226	5
26-20	127-57	平安座離	Heianza Banare	222, 226	5
26-19	126-47	荒 岳	Ara Take	238, 226	5
26-19	127-50	泡瀬泊	Awase Tomari	222	5
26-19	127-50	泡 瀬	Awase	222, 226	5
26-19	127-55	勝連半島	Katuren Hantô	222	5
26-19	127-56	藪地島	Yabuti Sima	222, 226	5
26-19	127-57	濱	Hama	222	5
26-19	127-58	濱比嘉離	Hamahika Banare	222, 226	5
26-18	126-50	島尻灣	Simaziri Wan	238, 226, 182B	5
26-18	127-53	勝連灣	Katuren Wan	222, 226, 182B	5

北緯	東經	日 本 字	ロ - マ 字	關係海圖	關係書誌
Lat.N.	Long.E.	Japanese	Roman Transcription	Chart Related	Sailing direction Related
26-18	127-55	勝連埼	Katuren Saki	222, 226, 182B	5
26-18	128- 0	浮原島	Ukiharuru Sima	222, 226	5
26-17	126-49	島尻埼	Simaziri Saki	238, 226	5
26-17	127-49	久場埼	Kuba Saki	222, 226	5
26-17	127-55	アギナミ島	Aginami Sima	222	5
26-17	127-59	南浮原島	Minami-Ukiharuru Sima	222, 226	5
26-17	127-59	津堅口	Tuken Guti	222, 226	5
26-16	126-49	飛原岩	Tonbaru Iwa	238, 226, 182B	5
26-16	127-33	ナガンヌ島	Nagannu Sima	222, 226	5
26-16	127-34	慶伊瀬島	Keise Sima	222, 226, 182B	5
26-16	127-35	神山島	Kamiyama Sima	222, 226	5
26-16	127-43	牧港ノ鼻	Makiminato-no-Hana	226	5
26-15	127-19	赤崎山	Akasaki Yama	237	5
26-15	127-20	男 岩	Otoko Iwa	237, 226	5
26-15	127-24	黒 島	Kuro Sima	222, 226, 182A	5
26-15	127-34	クエフ島	Kuehu Sima	222, 226	5
26-15	127-40	倭 口	Yamato Kuti	243, 222	5
26-15	127-40	自謝加瀬	Zizyaka Se	243, 222, 226	5
26-15	127-41	伊奈武瀬	Inamu Se	243, 222, 226	5
26-15	127-44	牧 港	Makiminato	222, 226, 182B	5
26-14	127-17	女瀬ノ埼	Onaze-no-Saki	237	5
26-14	127-19	留加比鼻	Rukabi-no-Hana	237	5
26-14	127-19	座間味島	Zamami Sima	237, 226, 182B	5
26-14	127-19	安護浦	Ago-no-Ura	237, 226	5
26-14	127-21	麻茶武礁	Matyamu Syô	237, 226	5
26-14	127-22	自津留島	Zituru Sima	237	5
26-14	127-22	地自津留島	Zi-no-Zituru Sima	237	5
26-14	127-22	自志布島	Zisippu Sima	237, 226	5
26-14	127-40	干ノ瀬	Kan-no-Se	243, 222	5
26-14	127-40	ダナカソネガ-	Danaka-Sonegâ	243	5
26-14	127-40	イナンノソネガ-	Inan-no-Sonegâ	243	5
26-14	127-41	相順山	Sôzyun San	243, 222, 226	5
26-14	127-42	安謝川	Asya Kawa	243, 222	5
26-14	127-51	中城灣	Nakagusuku Wan	222, 226, 182B	5
26-13	127-14	中内瀬	Nakauti Se	237	5
26-13	127-15	屋嘉比島	Yakabi Sima	226	5
26-13	127-16	伊釋迦釋島	Izyakazya Sima	237	5
26-13	127-17	嘉比島	Gahi Sima	237	5
26-13	127-18	安慶名敷島	Agenasiki Sima	237	5
26-13	127-19	曾根釜	Sonegama	237	5
26-13	127-20	大曾根	Ô Sone	237	5
26-13	127-22	阿嘉眞山	Akama Yama	237, 222, 226	5
26-13	127-25	ウチザン嶼	Utizan Syo	226, 222	5
26-13	127-27	前 島	Mae Sima	237, 226, 182B	5
26-13	127-38	宮古口	Miyako Kuti	243, 222	5

北緯	東經	日本字	ローマ字	關係海圖	關係書誌
Lat.N.	Long.E.	Japanese	Roman Transcription	Chart Related	Sailing direction Related
26-13	127-38	中淺瀬	Naka-Asa Se	226	5
26-13	127-39	先原崎	Sakibara Saki	243, 222, 226	5
26-13	127-39	モンナン瀬	Monnan Se	243	5
26-13	127-40	三重城	Miegusuku	243, 222, 226	5
26-13	127-40	唐口	Tô Kuti	243, 222	5
26-13	127-40	波之上崎	Namumi Saki	243	5
26-13	127-40	博奕山	Bakuti Yama	243	5
26-13	127-40	那覇港	Naha Kô	243, 222, 226	5
26-13	127-40	屋良座	Yarazya	243	5
26-13	127-40	那覇市	Naha Si	222, 226, 182B	5
26-13	127-41	雪崎	Yuki-no-Saki	243, 222	5
26-13	127-41	安里川	Asato Kawa	222	5
26-13	127-43	首里市	Syuri Si	222, 226, 182B	5
26-13	127-54	チクニガ	Tiku-niga	222, 226	5
26-13	127-56	二ツ口	Tâtû Kuti	222, 226, 182B	5
26-12	127-16	阿嘉海峡	Aka Kaikyô	237	5
26-12	127-17	大岳	Ô Take	237, 226	5
26-12	127-17	阿嘉島	Aka Sima	226, 182B	5
26-12	127-19	安室島	Amuro Sima	237, 226	5
26-12	127-19	牛瀬	Usi Se	237	5
26-12	127-20	平瀬	Hira Se	237	5
26-12	127-22	城島	Gusuku Sima	237, 226	5
26-12	127-23	儀津崎	Gizu-no-Saki	237	5
26-12	127-38	大嶺鼻	Ômine Hana	243	5
26-12	127-39	大嶺	Ômine	243, 226	5
26-12	127-40	金城	Kanagusuku	243, 222, 226	5
26-12	127-40	潮崎	Sio Saki	243	5
26-12	127-41	奥武山	Ômu Yama	243	5
26-12	127-46	與那原	Yonahara	222, 226	5
26-12	127-46	板良敷	Itarasiku	222	5
26-12	127-46	與那原港	Yonahara Kô	222	5
26-12	127-48	與那原灣	Yonahara Wan	222	5
26-11	127-17	慶留間島	Keruma Sima	237, 226	5
26-11	127-19	名瀬	Na Se	237	5
26-11	127-22	渡嘉敷島	Tokasiki Sima	237, 226	5
26-11	127-39	大嶺山	Ômine Yama	243	5
26-11	127-47	馬天港	Baten Kô	222	5
26-10	127-14	久場島	Kuba Sima	237, 226, 182B	5
26-10	127-17	佐久原ノ鼻	Sakubara-no-Hana	237	5
26-10	127-17	外地島	Hokazi Sima	237, 226	5
26-10	127-20	深瀬島	Hukase Sima	237	5
26-10	127-21	離リ	Hanari	237	5
26-10	127-21	大見謝山	Ômizya Yama	237	5
26-10	127-21	阿波連	Aware	237, 226	5
26-10	127-21	瀧ノ道山	Taki-no-miti Yama	237	5

北緯	東經	日本字	ローマ字	關係海圖	關係書誌
Lat.N.	Long.E.	Japanese	Roman Transcription	Chart Related	Sailing direction Related
26-10	127-39	瀬長島	Senaga Sima	222, 226	5
26-10	127-47	佐敷	Sasiki	222, 226, 182B	5
26-10	127-54	久高島	Kutaka Sima	222, 226, 182B	5
26-9	127-17	奥武島	Ô-no-Sima	237, 226	5
26-9	127-21	阿波連港	Aware Kô	237	5
26-9	127-22	運瀬	Un Se	237, 222, 226	5
26-9	127-22	野嘉良崎	Nokara Saki	237	5
26-9	127-37	ナカノ岩	Naka-nô Iwa	222	5
26-9	127-37	岡波岩	Okaha Iwa	222	5
26-9	127-46	糸敷	Itokazu	222, 226	5
26-9	127-53	久高口	Kutaka Kuti	222, 226	5
26-8	127-20	白岩	Sira Iwa	237	5
26-8	127-21	阿波連崎	Aware Saki	237, 226	5
26-8	127-38	阿波岩	Aha Iwa	222, 226	5
26-8	127-40	伊保島	Iho Sima	222, 226	5
26-8	127-40	糸満町	Itoman Mati	222, 226, 182B	5
26-7	127-15	下曾根	Simo Sone	237, 226, 182B	5
26-7	127-17	トムモヤ礁	Tomumôya Syô	237, 226	5
26-7	127-43	與座岳	Yoza Take	226	5
26-6	127-32	ルカン礁	Rukan Syô	222, 226, 182B	5
26-6	127-38	トコマサリ礁	Tokomasari Syô	222, 226	5
26-5	127-15	慶良間海峡	Kerama Kaikyô	237, 226, 182B	5
26-5	127-15	慶良間列島	Kerama Rettô	237, 226, 182B	5
26-5	127-40	喜屋武崎	Kiyamu Saki	222, 226, 182B	5
26-4	127-41	沖南角	Okinan Kaku	222, 226	5
25-57	131-18	大神宮山	Daizingû Yama	1210	5
25-57	131-18	北大東島	Kita-Daitô Sima	1210, 182B	5
25-56	123-41	黄尾嶼	Kôbi Syo	1203	5
25-51	131-15	大東島	Daitô Sima	1210, 210	5
25-50	131-13	池ノ澤	Ike-no-Sawa	1210, 182B	5
25-50	131-15	南大東島	Minami-Daitô Sima	1210, 182B	5
25-48	123-33	沖ノ北岩	Oki-no-Kita Iwa	1203	5
25-48	141-19	西村	Nisi Mura	50	1A
25-46	123-33	北小島	Kita-Ko Sima	1203	5
25-46	123-34	沖ノ南岩	Oki-no-Minami Iwa	1203	5
25-45	123-29	魚釣島	Uoturi Sima	1203	5
25-45	123-30	飛瀬	Tobi Se	1203	5
25-45	123-32	尖頭諸嶼	Sentô Syo-Syo	1203	5
25-44	123-33	南小島	Minami-Ko Sima	1205, 1204	5
25-38	122-4	彭佳嶼	Hôka Syo	248, 232	5
25-36	122-4	長瀬	Naga Se	248	5
25-29	122-6	棉花嶼	Menka Syo	248, 232	5
25-29	122-6	屏風岩	Byôbu Iwa	248	5
25-27	141-14	噴火淺根	Hunka-Asa Ne	50, 86	1A
25-27	141-16	鮪淺根	Maguro-Asa Ne	50	1A

北緯	東經	日本字	ロ - マ 字	關係海圖	關係書誌
Lat.N.	Long.E.	Japanese	Roman Transcription	Chart Related	Sailing direction Related
25-27	141-16	鮪淺根	Maguro-Asa Ne	50	1A
25-27	141-17	北ノ岬	Kita-no-Misaki	50, 86	1A
25-26	121-56	花瓶嶼	Kahei Syo	248	5
25-26	141-17	北黃硫島	Kita-Iô Sima	56, 86	1A
25-26	141-17	榑ヶ峯	Sakaki-ga-Mine	50	1A
25-26	141-18	石野	Isino	50	1A
25-25	121-32	富貴角	Hûki Kaku	248, 446, 232	5
25-25	141-18	長根鼻	Nagane Hana	50, 86, 83	1A
25-18	121-30	麟山鼻	Rinsan Bi	248, 446	5
25-14	121-38	金包里	Kinpôri	248, 446	5
25-14	121-39	燭臺嶼	Syokudai Syo	248	5
25-14	121-39	獅仔頭鼻	Sisitô Bi	248	5
25-14	121-40	三塊岩	Sankai Gan	248, 446	5
25-13	121-41	野柳半島	Yaryû Hantô	1217, 248, 232	5
25-13	121-42	龜頭鼻	Kitô Bi	248	5
25-12	121-45	新瀨	Sin Se	1217, 248, 446	5
25-12	121-47	小乞	Syôkitu	1217	5
25-12	121-47	基隆島	Kîrun Tô	1217, 248, 232	5
25-12	121-47	基隆嶼	Kîrun Syo	1217, 248, 1207	5
25-11	121-24	淡水港	Tansui Kô	211, 248, 232	5
25-11	121-25	沙崙子	Saronsi	211	5
25-11	121-25	淡水河	Tansui Ka	211, 248, 232	5
25-11	121-33	七星山	Sitisei San	248, 232	5
25-11	121-41	瑪鍊溪	Maren Kei	1217, 248, 1207	5
25-11	121-46	乞岸石帶	Kituganseki Tai	1217	5
25-10	121-25	投子尾	Waabê	211	5
25-10	121-42	大武崙澳	Daiburôn-Ô	1217	5
25-10	121-44	萬人堆鼻	Banzintai Bi	230, 1217, 248	5
25-10	121-45	桶盤嶼	Tôban Syo	230, 1217, 248	5
25-10	121-46	中山	Nakayama	230, 1217, 248	5
25-10	121-46	尖山鼻	Senzan Bi	230, 1217, 248	5
25-10	121-46	社寮島	Syaryô Tô	230, 1217, 248	5
25-10	121-46	八尺門	Hassyakumon	230, 1217	5
25-9	121-37	高厝坑	Kôsekikô	211	5
25-9	121-44	火號澳	Kagô Ô	230, 1217	5
25-9	121-45	仙洞鼻	Sendô Bi	230, 1217	5
25-9	121-45	大沙灣	Daisa Wan	230, 1217, 248	5
25-9	121-45	基隆港	Kîrun Kô	230, 1217, 248	5
25-9	121-46	田寮澳	Denryô Ô	1217	5
25-9	121-47	八斗港	Hatto Kô	1217, 248, 232	5
25-9	121-47	八斗子	Hattosi	1217, 248, 446	5
25-8	121-20	大南灣	Tainanwan	248	5
25-8	121-44	蚵殼港	Kakaku Kô	230, 1217	5
25-8	121-44	罾子寮	Sôsiryô	230, 1217	5
25-8	121-44	基隆市	Kîrun Si	230, 1217, 248	5

北緯	東經	日本字	ロ - マ 字	關係海圖	關係書誌
Lat.N.	Long.E.	Japanese	Roman Transcription	Chart Related	Sailing direction Related
25-8	121-44	田寮港運河	Denryôkô Unga	1217	5
25-8	121-44	牛稠港	Gyûtyô Kô	230, 248	5
25-8	121-45	三沙灣	Sansa Wan	230, 1217	5
25-8	121-49	番子澳鼻	Bansiô Bi	1217, 248, 1207	5
25-8	121-49	深澳灣	Sin-ô Wan	1217, 248	5
25-8	121-49	煖子寮	Kôsiryô	1217	5
25-8	121-55	鼻頭角	Bitô Kaku	248, 446, 232	5
25-7	121-15	南崙港	Nankan Kô	248, 232	5
25-7	121-50	基隆山	Kîrun San	248	5
25-7	121-55	鼻頭	Bitô	239, 231	5
25-7	121-55	佛祖廟鼻	Bussobyô Bi	231, 248, 1207	5
25-6	121-51	武丹坑	Butankô	231, 248, 1207	5
25-5	121-10	許厝港	Kyoseki Kô	248, 446	5
25-3	121-3	白沙岬	Hakusya Kô	231, 248, 446	5
25-3	121-30	臺北市	Taihoku Si	248, 232	5
25-1	121-59	田寮洋	Denryô Yô	248, 1207, 232	5
25-1	122-0	三貂角	Santyô Kaku	231, 248, 1207	5
25-1	125-16	八重干瀨	Yae-Bi Se	1205, 1204	5
25-0	121-0	崙頭厝港	Kantôseki Kô	248	5
25-0	121-58	屏風山	Byôbu Yama	231, 248, 232	5
24-59	121-58	鼻子脚	Bisikyaku	231, 248, 1207	5
24-59	125-23	フデ岩	Hude Iwa	1205, 1204	5
24-58	121-55	大里藪	Dairikan	231, 248, 232	5
24-56	125-16	池間島	Ikema Sima	1205, 1204	5
24-55	120-58	紅毛港	Kômô Kô	234, 248, 232	5
24-55	125-15	前里	Maezato	241	5
24-55	125-16	西平安名岬	Nisi-Henna Misaki	1205, 1204	5
24-55	125-16	セド崎	Sedo Saki	241, 1205	5
24-55	125-19	大神島	Ôgami Sima	1205, 1204	5
24-53	120-58	坑子口山	Kôsikô San	234, 232	5
24-52	120-55	舊港泊地	Kyûkô Hakuti	212, 234, 248	5
24-52	120-56	鳳山溪	Hôzan Kei	212, 234, 248	5
34-52	120-56	煖子脚	Kansikyaku	213	5
24-52	120-56	臺形山	Daikai San	248, 234, 232	5
24-52	125-15	宮古泊地	Miyako Hakuti	241, 1205, 1204	5
24-51	120-56	舊港	Kyûkô	212, 234, 248	5
24-51	120-56	頭前溪	Tôzen Kei	212, 234	5
24-51	121-50	頭圍	Tôi	231, 248, 232	5
24-51	121-50	頭圍川	Tôi Kawa	231, 248, 446	5
24-51	121-57	龜山島	Kisan Tô	231, 248, 1207	5
24-50	125-10	伊良部島	Erabu Sima	241, 1205, 1204	5
24-50	125-13	佐良濱	Sarahama	241, 1205, 1204	5
24-50	125-16	漲水港	Harimizu Kô	241	5
24-50	125-17	千鳥ノ離	Tidori-no-Hanare	241	5
24-50	125-17	下崎	Simo Saki	241, 1205, 1204	5

北緯	東經	日本字	ローマ字	關係海圖	關係書誌
Lat.N.	Long.E.	Japanese	Roman Transcription	Chart Related	Sailing direction Related
24-50	125-20	宮古列島	Miyako Rettô	1205, 1204	5
24-50	125-24	ツフツフ干瀬	Tuhutuwa-Bi Se	1204	5
24-49	121-55	龜卵岩	Kiran Iwa	231, 1207, 232	5
24-49	125-9	下地島	Simozi Sima	241, 1205, 1204	5
24-49	140-20	北ノ鼻	Kita-no-Hana	50, 86	1A
24-49	141-17	監獄岩	Kangoku Iwa	50, 86	1A
24-49	141-20	元山	Moto Yama	50	1A
24-48	120-58	新竹市	Sintiku Si	234, 232	5
24-48	124-45	ヤビ瀬	Yabi Se	1205, 1206, 1204	5
24-48	125-16	野川崎	Nokawa Saki	240, 1204	5
24-48	125-17	平良町	Hirara Mati	241, 1205, 1204	5
24-48	141-17	釜岩	Kama Iwa	50, 86	1A
24-48	141-19	平岩崎	Hiraiwa Saki	50	1A
24-48	141-21	立岩鼻	Tatiiwa Hana	50	1A
24-47	125-20	宮古島	Miyako Sima	1205, 1204	5
24-47	125-22	大瀬原	Opusibari	1205, 1204	5
24-47	125-22	與那濱崎	Yonahama Saki	1205, 1204	5
24-47	141-20	玉名山	Tamana Yama	50	1A
24-47	141-20	二段岩	Nidan Iwa	50, 86	1A
24-47	141-20	硫黃島	Iô Sima	50, 86	1A
24-47	141-23	東岩	Higasi Iwa	50, 213, 86	1A
24-46	120-54	香山	Kôzan	234, 232	5
24-46	121-45	宜蘭	Giran	231, 232	5
24-46	124-10	先島群島	Sakisima Guntô	1203	5
24-46	141-19	二ツ根	Hutatu Ne	50	1A
24-46	141-19	千鳥ヶ原	Tidori-ga-Hara	50	1A
24-45	120-53	鹽水港	Ensui Kô	234, 232	5
24-45	124-42	水納島	Mina Sima	1205, 1204	5
24-45	141-17	飛石鼻	Tobiisi Hana	50, 86	1A
24-45	141-18	摺鉢山	Suribati Yama	50, 86	1A
24-44	135-21	新里	Sinri	1205, 1204	5
24-43	121-49	宜蘭川	Giran Kawa	231, 232	5
24-43	121-49	冬山川	Tôzan Kawa	231	5
24-43	125-16	來間島	Kurema Sima	241, 1205, 1204	5
24-43	125-28	東平安名崎	Higasi-Henna Saki	1204	5
24-43	125-29	バナレ干瀬	Panare-Bi Se	1205, 1204	5
24-42	121-50	東港口	Tôkô Kô	231, 232	5
24-41	120-49	中港泊地	Tyûkô Hakuti	212, 234, 232	5
24-41	121-46	羅東	Ratô	231, 220, 232	5
24-40	120-40	中港溪	Tyûkô Kei	1205, 1204	5
24-40	120-50	一堡山	Ippô San	212, 234, 232	5
24-40	124-42	大ナカ崎	Ônaka Saki	212, 234	5
24-39	124-42	多良間島	Tarama Sima	1205, 1204	5
24-38	121-50	武荖坑溪	Burôkô Kei	231	5
24-37	120-44	後龍泊地	Kôryû Hakuti	211, 234, 232	5

北緯	東經	日本字	ローマ字	關係海圖	關係書誌
Lat.N.	Long.E.	Japanese	Roman Transcription	Chart Related	Sailing direction Related
24-37	120-45	後龍港	Kôryû Kô	211	5
24-37	120-45	公司寮	Kôsiryô	211, 234, 232	5
24-37	120-47	後龍	Kôryû	211, 234, 232	5
24-37	124-19	大瀬離島	Ôsebanare Sima	1203, 1204	5
24-36	121-51	蘇澳	Suô	239, 231, 232	5
24-36	121-51	圳頭溪	Syûtô Kei	239	5
24-36	121-52	蘇澳灣	Suô Wan	239, 231, 232	5
24-36	121-52	中心頭	Tyûsintô	239	5
24-36	121-52	蘇澳港	Suô Kô	239, 231, 232	5
24-36	121-52	北方鼻	Hoppô Bi	239	5
24-36	121-52	北方灣	Hoppô Wan	239	5
24-36	121-53	北方澳後山	Hoppô-ô-Kô San	239	5
24-36	121-53	北方澳	Hoppô-Ô	239	5
24-36	121-53	北角	Hokkaku	239, 231, 1207	5
24-36	121-53	蘇澳列岩	Suô Retugan	239, 231	5
24-36	121-53	三仙臺	Sansentai	239, 231	5
24-36	124-19	平久保崎	Hirakubo Saki	1206, 1204	5
24-36	124-20	浦崎	Ura Saki	1206, 1204	5
24-35	121-52	南方灣	Nanpô Wan	239	5
24-35	121-52	南方澳	Nanpô-Ô	239	5
24-35	121-52	猴猴鼻	Kôkô Bi	239, 231, 1207	5
24-35	124-19	平久保	Hirakubo	1206, 1204	5
24-34	121-38	大元山	Daigen San	231	5
24-34	124-19	ハツツ山	Hattua Yama	1203, 1204	5
24-32	124-17	北ノ崎	Kita-no-Saki	1206	5
24-31	121-0	加裡山	Kari San	234, 232	5
24-30	120-40	通霄	Tûsyô	234, 232	5
24-30	120-41	虎頭山	Kotô San	234, 232	5
24-29	120-40	通霄溪	Tûsyô Kei	234	5
24-29	121-51	烏石鼻	Useki Bi	231, 232	5
24-29	124-7	平離島	Hirabanare Sima	1206, 1204	5
24-29	124-7	石崎	Isi Saki	1206, 1204	5
24-29	124-15	野底岳	Nozoko Take	1206	5
24-29	124-16	金武岳	Kinbu Take	1206	5
24-28	121-49	龜山	Ki San	231	5
24-28	123-0	租納	So-nô	1207	5
24-28	123-49	鳩間島	Hatoma Sima	1207, 1204	5
24-28	124-6	崎枝浦	Sakieda Ura	1206, 1204	5
24-28	131-11	ラサ島	Rasa Tô	1210, 210	5
24-28	131-11	沖大東島	Oki-no-Daitô Sima	1210, 210	5
24-27	121-48	大南澳溪	Dai-Nan-ô Kei	231, 232	5
24-27	122-56	西崎	Nisi Saki	1203	5
24-27	122-57	久部良	Kubura	1203	5
24-27	123-0	島仲	Simanaka	1203, 1207	5
24-27	123-0	宇良部岳	Urabu Take	1203	5

北緯	東經	日本字	ローマ字	關係海圖	關係書誌
Lat.N.	Long.E.	Japanese	Roman Transcription	Chart Related	Sailing direction Related
24-27	123-0	與那國島	Yo-nakuni Sima	1207	5
24-27	124-5	御神埼	Okami Saki	1206, 1204	5
24-27	124-12	桴海	Hukai	1206, 1204	5
24-27	124-58	鬚川	Hinai	1207	5
24-26	123-47	西埼	Nisi Saki	1206, 1204	5
24-26	123-50	鳩間水道	Hatoma Suidô	1206, 1204	5
24-26	124-4	屋良部埼	Yarabu Saki	1206, 1204	5
24-26	124-5	屋良部岳	Yarabu Take	1206, 1204	5
24-25	123-46	浦内川	Urauti Kawa	1204	5
24-25	123-46	浦内灣	Urauti Wan	199, 1206, 1204	5
24-25	123-47	祖納	So-nô	1206, 1204	5
24-25	123-49	鳩離島	Hatobanare Sima	1206, 1204	5
24-25	124-5	大埼	Ô Saki	224, 1206, 1204	5
24-25	124-11	於茂登山	Omoto Yama	1206, 1204	5
24-24	120-35	大安溪	Taian Kei	234, 232	5
24-24	123-45	干立	Hositate	1206	5
24-24	123-52	赤離島	Aka-Banare Sima	1206, 1206, 1204	5
24-24	124-7	名藏灣	Nagura Wan	1206, 1204	5
24-24	124-9	名藏川	Nagura Kawa	224, 1206, 1204	5
24-24	124-10	名藏	Nagura	224, 1206, 1204	5
24-24	124-12	石垣島	Isigaki Sima	1206, 1204	5
24-23	120-34	大安港	Taian Kô	234, 1204, 232	5
24-23	120-43	火炎山	Kaen San	234, 232	5
24-23	123-45	祖納埼	So-nô Saki	1206, 1204, 1207	5
24-23	123-46	祖納岳	So-nô Take	1206, 1204	5
24-22	120-39	鐵砧山	Tetutin San	234, 232	5
24-22	123-43	外離島	Soto-Banare Sima	1206, 1204	5
24-22	123-44	仲良港	Nakara Kô	199, 1206	5
24-22	123-45	赤埼	Aka Saki	199, 1206	5
24-22	123-57	ウ離島	U-Banare Sima	1206, 1204	5
24-22	123-57	野原埼	Nobara Saki	1206, 1204	5
24-22	124-0	嘉彌真島	Kayama Sima	224, 1206, 1204	5
24-22	124-7	觀音埼	Kannon Saki	1206, 1204	5
24-22	124-7	觀音ノ森	Kannon-no-Mori	224	5
24-22	124-10	パンナ岳	Banna Take	224, 1206	5
24-21	120-37	大甲	Taikô	234, 232	5
24-21	123-42	サバ埼	Saba Saki	199, 1206	5
24-21	123-44	内離島	Uti-Banare Sima	199, 1206, 1207	5
24-21	123-53	古見岳	Hurumi Take	1206, 1204	5
24-21	123-57	小濱航門	Kobama-Kômon	224, 1206, 1204	5
24-21	123-59	大岳	Ô Take	1206, 1204	5
24-21	123-59	小濱島	Kobama Sima	1206, 1204	5
24-21	124-0	舟埼	Huna Saki	1206	5
24-21	124-0	宮良灣	Miyara Wan	1206, 1204	5
24-21	124-13	宮良川	Miyara Kawa	1206, 1204	5

北緯	東經	日本字	ローマ字	關係海圖	關係書誌
Lat.N.	Long.E.	Japanese	Roman Transcription	Chart Related	Sailing direction Related
24-21	124-14	宮良	Miyara	1206, 1204	5
24-21	124-14	白保埼	Siraho Saki	1206, 1204	5
24-20	123-41	ヨナ曾根	Yona Sone	199	5
24-20	123-41	網取	Amitori	199, 1206, 1204	5
24-20	123-42	網取灣	Amitori Wan	199, 1206, 1204	5
24-20	123-44	船浮港	Hunauke Kô	199, 1206, 1204	5
24-20	123-45	本成屋埼	Motonariya Saki	199, 1206	5
24-20	123-50	西表島	Nisi-Omote Sima	1206, 1204	5
24-20	123-57	細埼	Hoso Saki	1206	5
24-20	123-59	小濱	Kobama	224, 1206, 1204	5
24-20	124-0	八重山列島	Yaeyama Rettô	1206, 1204	5
24-20	124-5	イリノソーリ	Iri-no-Sôri	224	5
24-20	124-5	アガリノソーリ	Agari-no-Sôri	224, 1206	5
24-20	124-5	御埼	Mi Saki	224, 1206	5
24-20	124-8	石垣泊地	Isigaki Hakuti	224, 1206, 1204	5
24-20	124-9	石垣町	Isigaki Mati	224, 1206, 1204	5
24-20	124-10	美埼泊	Misaki Tomari	224	5
24-20	124-12	大濱	Ôhama	1206, 1204	5
24-19	121-46	大濁水溪	Dai-Dakusui Kei	231, 232	5
24-19	123-41	崎山灣	Sakiyama Wan	199, 1206, 1204	5
24-19	123-41	ウルチ埼	Uruti Saki	1206	5
24-19	123-49	御座岳	Goza Take	1206, 1204	5
24-19	124-5	竹富島	Taketomi Sima	1206, 1204	5
24-19	124-6	ヨソ埼	Yon Saki	224	5
24-19	124-10	釜口	Hagama Gutu	1206, 1204	5
24-18	123-40	八重目埼	Yaeme Saki	199, 1204	5
24-18	154-1	黒井埼	Kuroi Saki	48	5
24-17	123-43	鹿ノ川	Ka-no-Kawa	199, 1206, 1204	5
24-17	123-44	鹿ノ川灣	Ka-no-kawa Wan	199, 1206, 1204	5
24-17	154-0	笠置埼	Kasagi Saki	48	1A
24-17	154-0	南島島	Minami-Tori Sima	48	1A
24-17	154-1	坂本埼	Sakamoto Saki	48	1A
24-16	120-31	梧棲港	Gosei Kô	234, 232	5
24-16	121-44	南山脚鼻	Nanzankyaku Bi	231, 1207, 232	5
24-16	123-43	落水埼	Otimizu Saki	1206, 1204	5
24-16	123-49	ウベラ埼	Ubara Saki	1206, 1204	5
24-16	123-53	仲間灣	Nakama Wan	1206, 1204	5
24-16	123-54	仲間埼	Nakama Saki	1206, 1204	5
24-15	120-32	梧棲	Gosei	234, 232	5
24-15	121-42	大清水溪	Dai-Seisui Kei	231, 232	5
24-15	123-52	南風見	Haemi	1206, 1204	5
24-15	123-53	南風見埼	Haemi Saki	1206, 1204	5
24-15	141-27	三星岩	Mitubosi Iwa	86	1A
24-14	123-57	上地	Kamizi	1206, 1204	5
24-14	124-1	黒島	Kuro Sima	224, 1206, 1204	5

北緯 Lat.N.	東經 Long.E.	日 本 字 Japanese	ロ - マ 字 Roman Transcription	關係海圖 Chart Related	關係書誌 Sailing direction Related
24-14	141-12	赤岩鼻	Akaiwa Hana	50, 86	1A
24-14	141-28	松江岬	Matue Misaki	86	1A
24-14	141-28	南硫黃島	Minami-Iô Sima	86	1A
24-13	123-56	下 地	Simozi	1206, 1204	5
24-13	123-56	新城島	Aragusuku Sima	1206, 1204	5
24-12	120-29	大肚溪	Taito Kei	234, 232	5
24-12	120-29	塗葛堀港	Tokatukutu Kô	334	5
24-11	123-34	仲ノ神島	Naka-no-Kami Sima	1206, 1204, 1207	5
24- 9	121-39	擢基利溪	Takkiri Kei	231, 232	5
24- 6	120-32	烏 日	Uzitu	234, 232	5
24- 5	120-20	鹿港泊地	Rokukô Hakuti	247, 234, 232	5
24- 5	120-32	八卦山	Hakke San	234	5
24- 5	120-32	彰 化	Syôka	235, 232	5
24- 4	120-26	鹿 港	Rokukô	247, 234, 232	5
24- 3	120-23	濁水溪	Dakusui Kei	234, 232	5
24- 3	123-46	外	Hoka	1206	5
24- 3	123-47	波照間	Haderuma	1206, 1204	5
24- 3	123-47	波照間島	Haderuma Sima	1206, 1204	5
24- 1	121-39	奇萊鼻	Kirai Bi	220, 231, 1207	5
24- 0	121- 0	臺 灣	Taiwan	232	5
24- 0	121-36	米崙山	Beiron San	220, 231	5
23-59	121-36	花蓮港	Karenkô	220, 231, 232	5
23-59	121-37	米崙溪	Beiron Kei	220, 231, 1207	5
23-59	121-37	花蓮港泊地	Karenkô Hakuti	220, 231, 1207	5
23-57	121-36	花蓮溪	Karen Kei	220, 231, 232	5
23-56	120-15	沙山泊地	Syasan Hakuti	234, 232	5
23-56	121-36	木瓜溪	Mokkui Kei	220, 231, 232	5
23-51	120-15	西螺溪	Seira Kei	234, 232	5
23-49	119-35	大嶼礁	Taikyô Syô	235, 236, 232	5
23-48	119-35	二嶼礁	Zikyô Syô	235	5
23-48	119-36	關帝爺礁	Kanteiya Syô	235	5
23-47	119-32	翁公礁	Ô-kô Syô	235, 236, 232	5
23-47	119-34	道爺礁	Tôya Syô	235, 236	5
23-47	119-35	目斗嶼	Mokuto Syo	235, 236, 232	5
23-47	119-36	北 島	Hoku Tô	235	5
23-47	119-36	過 嶼	Ka Syo	235, 236	5
23-46	119-35	柴定礁	Saitei Syô	235, 236	5
23-45	119-37	吉貝島	Kitigai Tô	235, 236, 232	5
23-45	120- 9	佐々木島	Sasaki Sima	234	5
23-44	119-36	西 崁	Saikan	235	5
23-44	119-36	白沙尾	Hakusabi	235, 236	5
23-43	119-33	姑婆嶼	Koba Syo	235, 236, 232	5
23-43	119-34	三將軍	Sansyôgun	235	5
23-43	119-34	鐵砧嶼	Tetutin Syo	235, 236	5
23-43	119-36	嶼 礁	Ken Syô	235, 236, 443	5

北緯 Lat.N.	東經 Long.E.	日 本 字 Japanese	ロ - マ 字 Roman Transcription	關係海圖 Chart Related	關係書誌 Sailing direction Related
23-43	119-41	伊東礁	Itô Syô	235, 236, 232	5
23-43	120-11	外繩角	Gaizyô Kaku	234, 236, 232	5
23-43	120-11	松山崎	Matuyama Saki	234, 236	5
23-43	120-12	五條港	Gozyôkô	234	5
23-42	119-30	空殼嶼	Kûkaku Syo	235, 236, 443	5
23-42	119-33	黑 公	Kokukô	235, 236	5
23-42	119-34	白 公	Hakukô	235	5
23-42	119-35	金 嶼	Kin Syo	235	5
23-42	119-39	屈爪嶼	Kutusô Syo	235, 236, 443	5
23-42	120- 9	海口泊地	Kaikô Hakuti	234, 236, 443	5
23-42	120-11	海 口	Kaikô	234, 236, 443	5
23-41	119-30	貓鼠礁	Byôso Syô	235, 236, 443	5
23-41	119-40	白沙嶼	Hakusa Syo	235, 236, 443	5
23-40	119-30	北端方	Hokutanbô	235	5
23-40	119-30	小門嶼	Syômon Syo	235, 236, 443	5
23-40	119-32	牛公灣	Gyûkô Wan	235	5
23-40	119-36	澎湖列島	Hôko Rettô	235, 236, 443	5
23-40	119-36	白沙島	Hakusa Tô	235, 236, 232	5
23-40	119-39	鳥 嶼	Tori Sima	235, 236, 443	5
23-39	119-32	橫礁馬角	Ôsyôma Kaku	235	5
23-39	119-38	員貝嶼	Inkai Sima	235	5
23-39	119-41	鷄善礁	Keizen Syô	235, 236, 443	5
23-38	119-31	竹篙灣	Tikukô Wan	235, 236	5
23-38	119-34	大倉灣	Ôkura Wan	235, 236	5
23-38	119-41	鷄善嶼	Keizen Syo	235, 236, 443	5
23-38	119-42	錠釣礁	Zyôtyô Syô	235, 236, 443	5
23-38	119-44	北淺礁	Hoku-Sen Syô	235	5
23-37	119-31	漁翁島	Gyo-ô To	235, 236, 232	5
23-37	119-34	大倉嶼	Ôkura Syo	235, 236	5
23-37	119-36	中屯嶼	Tyûton Syo	235, 236, 443	5
23-37	119-42	錠釣嶼	Zyôtyô Syo	235, 236, 442	5
23-37	119-44	外淺礁	Gai-Sen Syô	235, 232	5
23-36	119-29	鼻頭洲	Bitô Su	235, 236, 443	5
23-36	119-29	鼻 頭	Bitô	235	5
23-36	119-29	鼻頭礁	Bitô Syô	235	5
23-36	119-32	澎湖港	Hôko Kô	235, 236, 232	5
23-36	119-44	內淺礁	Nai-Sen Syô	235, 236, 443	5
23-35	119-32	漚 寮岩	Kaikan Gan	235, 236, 443	5
23-35	120- 4	統仙洲	Tôsen Su	236, 232	5
23-35	120- 9	新 港	Sinkô	236, 232	5
23-34	119-28	吃仔尾	Kissibi	235, 236, 443	5
23-34	119-29	小智灣	Syôti Wan	235	5
23-34	119-30	東鼻頭	Tôbi Tô	235	5
23-34	119-34	馬 公	Bakô	235, 236, 232	5
23-34	119-37	澎湖島	Hôko Tô	235, 236, 232	5

北緯	東經	日本字	ローマ字	關係海圖	關係書誌
Lat.N.	Long.E.	Japanese	Roman Transcription	Chart Related	Sailing direction Related
23-34	119-43	查坡嶼	Saha Syo	235, 236, 232	5
23-34	120-4	塙港堆	Onkô Tai	236, 232	5
23-33	119-32	鷄籠礁	Keirô Syô	235, 236	5
23-33	119-32	四角嶼	Sikaku Syo	235	5
23-33	119-34	測天島	Sokuten Tô	235, 236	5
23-33	119-34	馬公港	Bakô Kô	235, 236, 443	5
23-33	119-39	香爐嶼	Kôro Syo	235, 236, 443	5
23-33	119-41	裏正角	Risei Kaku	235, 236, 443	5
23-33	119-42	裏正礁	Risei Syô	235, 236	5
23-33	120-0	外陵子	Gairyôsi	236, 232	5
23-32	119-33	風櫃尾角	Hûkibi Kaku	235, 236	5
23-32	119-34	紗帽山	Sabô San	235	5
23-32	119-39	林投礁	Rintô Syô	235, 443	5
23-32	119-43	查母嶼	Sabo Syo	235, 236, 232	5
23-32	120-4	箔子寮汕	Hakusiryô Sen	236, 443, 232	5
23-32	120-8	北港溪	Hokkô Kei	236, 443, 232	5
23-31	119-31	桶盤嶼	Tôban Syo	235, 236, 232	5
23-31	119-34	圓頂灣	Entyô Wan	235, 236	5
23-31	119-36	候角	Kô Kaku	235, 236, 443	5
23-31	119-42	南礁	Nan Syô	235, 236, 232	5
23-31	119-52	澎湖水道	Hôko Suidô	236, 232	5
23-31	120-3	外傘頂洲	Gaisantyo Su	235, 236, 232	5
23-31	120-5	塙港	On Kô	236, 443	5
23-30	119-31	虎井嶼	Kosei Syo	235, 443, 232	5
23-30	119-32	鵝豆鼻	Gatô Bi	235	5
23-30	121-3	秀姑巒山	Syûkoran San	1204, 232	5
23-30	121-30	石梯鼻	Sekitei Bi	220, 232	5
23-29	119-45	六叭礁	Rokusyaku Syô	235, 236, 232	5
23-29	120-0	塙港淺瀨	Onkô-Senrai	245, 236, 232	5
23-29	120-3	三脚招仔汕	Sankyakusyôsi Sen	236, 232	5
23-29	121-30	北頭溪山	Hokutôkei San	220	5
23-28	120-8	塙港	Onkô	236, 443	5
23-28	120-14	朴子	Bokusi	236	5
23-28	120-57	新高山	Niitaka Yama	232	5
23-28	121-30	大港口	Taikôkô	220, 232	5
23-28	121-30	秀姑巒溪	Syûkoran Kei	220, 232	5
23-27	120-2	シエンアカン	Sien-akan	236, 245	5
23-27	120-4	打白	Dahaku	245, 236, 232	5
23-27	120-8	北汕島	Hoku-Sen Tô	245, 236	5
23-27	120-8	東石港	Tôseki Kô	245, 236	5
23-27	120-9	東石	Tôseki	245, 236, 232	5
23-27	120-10	朴子溪	Bokusi Kei	245	5
23-26	119-31	八罩水道	Hattô Suidô	235, 236, 232	5
23-26	120-8	南汕島	Nan-Sen Tô	245, 236, 232	5
23-25	119-19	花嶼	Hana Sima	235, 232	5

北緯	東經	日本字	ローマ字	關係海圖	關係書誌
Lat.N.	Long.E.	Japanese	Roman Transcription	Chart Related	Sailing direction Related
23-25	120-8	松子港	Syôsi Kô	245, 236, 443	5
23-24	119-30	船戶礁	Senko Syô	235	5
23-24	119-30	東鼻頭	Tôbi Tô	235	5
23-24	120-2	外型	Gaikei	245, 232	5
23-24	120-5	內溝	Naikô	245	5
23-24	120-9	壽島	Zyu Tô	245	5
23-23	119-29	天台山	Tentai San	235, 236	5
23-23	119-30	水按	Suian	235, 236	5
23-23	119-30	八罩列島	Hattô Rettô	235, 232	5
23-23	119-31	馬鞍山嶼	Baansan Syo	235, 236	5
23-23	120-5	布袋泊地	Hotei Hakuti	245, 236, 232	5
23-23	120-5	布袋港	Hotei Kô	245, 236	5
23-23	120-9	北汕線	Hoku-Sensen	245	5
23-23	120-10	布袋	Hotei	245, 236, 443	5
23-22	119-28	籠礁	Rô-on	235	5
23-22	119-29	牛舌瀨鼻尾	Gyûzeturai-Bi Bi	235	5
23-22	119-29	八罩島	Hattô Tô	235, 236, 232	5
23-22	119-30	花宅	Kataku	235	5
23-22	119-31	將軍水道	Syôgun Suidô	235, 236	5
23-22	119-31	將軍澳	Syôgun-Ô	235, 236	5
23-22	119-32	將軍澳嶼	Syôgun-ô Syo	235, 236, 232	5
23-22	110-32	船帆嶼	Senpan Syo	235, 236	5
23-22	120-8	翁島	Ô Tô	245, 236, 443	5
23-21	119-27	北礁	Hokuon	235, 236	5
23-21	119-30	望安	Bôan	235	5
23-21	119-32	大礁	Daion	235	5
23-21	119-33	蠟曝淺礁	Gôbaku-Sen Syô	235, 236, 443	5
23-21	120-8	南仙線	Nan-Sensen	245	5
23-20	119-19	猫嶼	Neko Sima	235, 236, 232	5
23-20	119-30	頭巾后淺	Tôkin-Kôsen	235, 236, 232	5
23-20	119-30	中淺	Tyû Sen	235, 236	5
23-19	119-20	草嶼	Kusa Sima	235, 232	5
23-19	119-20	南礁	Nan-on	235	5
23-19	119-30	頭巾水道	Tôkin Suidô	235, 236, 232	5
23-19	119-30	岩崎礁	Iwasaki Syô	235, 236	5
23-19	120-6	海汕洲	Kaisen Su	245, 443	5
23-18	120-0	葛城洲	Katuragi Su	226, 232	5
23-18	120-7	雙春	Sôsyun	236	5
23-17	119-30	頭巾嶼	Tôkin Syo	235, 236, 232	5
23-17	120-5	王爺港	Ô-ya Kô	245, 232	5
23-17	120-8	蚵寮	Karyô	236, 232	5
23-16	119-30	西嶼坪嶼	Sei-Syohei Syo	235, 236, 443	5
23-16	119-31	礁列島	Syô Rettô	235, 236, 232	5
23-16	119-31	東嶼坪嶼	Tô-Syohei Syo	235, 236, 232	5
23-16	119-38	キンター	Kintâ	235	5

北緯	東經	日本字	ローマ字	關係海圖	關係書誌
Lat.N.	Long.E.	Japanese	Roman Transcription	Chart Related	Sailing direction Related
23-16	119-39	鋤頭嶼	Zyotô Syo	443, 232	5
23-16	120-5	小紗藎	Syôsaryô	236, 443	5
23-16	120-7	北門	Hokumon	245, 236, 232	5
23-15	119-37	北嶼	Hoku Syo	235, 236	5
23-15	119-37	西吉嶼	Sei-Kiti Syo	235, 236, 232	5
23-15	119-40	大深山鼻	Daisinsan Bi	235, 236	5
23-15	119-40	東吉嶼	Tô-Kiti Syo	235, 236, 232	5
23-15	120-5	蘆竹港	Rotiku Kô	236	5
23-14	119-30	南溫仔	Nan-onsi	235, 236, 443	5
23-14	119-31	鐘仔	Syôsi	235, 236, 443	5
23-14	119-33	猪母礁	Tyobo Syô	235, 236, 443	5
23-14	120-5	將軍溪	Syôgun Kei	236	5
23-13	119-24	埤仔尾	Hisi Bi	235, 236	5
23-13	119-26	頂埤	Tyô Saki	235, 236	5
23-13	119-26	大嶼	Tai Syo	235, 236, 232	5
23-13	120-6	馬沙溝	Basakô	236, 232	5
23-12	119-26	東炭	Tôkan	235, 236	5
23-12	119-26	乾礁	Ken Syô	235, 236, 443	5
23-12	120-5	青鯤鯓	Seikonsin	236	5
23-11	119-25	過壠仔	Karôsi	235, 236	5
23-10	121-24	成廣澳	Seikô-Ô	220, 232	5
23-10	121-24	成廣澳泊地	Seikô-ô Hakuti	220, 232	5
23-8	121-2	胡寮	Koryô	236, 443, 232	5
23-8	121-24	三仙臺	Sansendai	220, 232	5
23-7	120-0	トアヒヤン堆	Toahyan Tai	236, 443	5
23-7	120-5	國聖港溪	Kokuseikô Kei	236	5
23-6	120-2	中合	Tyûgô	236	5
23-6	120-5	三股子溪	Sankosi Kei	236	5
23-6	121-22	新港	Sinkô	220, 232	5
23-6	121-22	新港泊地	Sinkô Hakuti	220, 232	5
23-5	120-3	國聖港	Kokusei Kô	236, 232	5
23-5	120-4	南平額	Nanpeigaku	236, 443	5
23-5	120-4	曾文溪	Sôbun Kei	236, 232	5
23-3	120-5	海藎	Kairyô	247, 236, 232	5
23-2	120-5	土城洲	Dozyô Su	236	5
23-1	120-8	四草湖	Sisôko	247	5
23-0	120-9	安平港	Anpin Kô	236, 232	5
23-0	120-10	墓山	Bo San	245, 236, 247	5
23-0	120-12	台南市	Tainan Si	236, 232	5
22-58	120-11	鹽埕庄	Entei Syô	236, 232	5
22-51	120-20	大崗山	Dai-Kô San	250B, 236, 232	5
22-49	120-20	小崗山	Syô-Kô San	250B, 236	5
22-48	121-9	虎頭山	Kotô San	239, 220, 250A	5
22-48	121-9	石頭山	Sekitô San	250A	5
22-48	121-11	加路蘭山	Karoran San	239, 220, 250A	5

北緯	東經	日本字	ローマ字	關係海圖	關係書誌
Lat.N.	Long.E.	Japanese	Roman Transcription	Chart Related	Sailing direction Related
22-47	121-8	猫山	Byô San	239, 220, 250A	5
22-47	121-12	カヤカイ鼻	Kayakai Bi	220	5
22-46	120-15	潔底山	Ruitei San	250B, 236	5
22-46	121-10	卑南大溪	Pinan-Tai Kei	239, 220, 250A	5
22-45	121-8	鯉魚山	Rigyo San	239, 220, 250A	5
22-45	121-9	台東	Taitô	239, 250A, 232	5
22-45	121-9	台東泊地	Taitô Hakuti	236, 250A, 232	5
22-45	121-9	台東港	Taitô Kô	239, 220, 232	5
22-44	120-20	楠梓	Nansi	250B	5
22-41	121-28	中藎灣	Tyûryô Wan	233, 250A, 232	5
22-41	121-28	鼻頭角	Bitô Kaku	220, 250A	5
22-41	121-28	柴口	Saikô	233, 250A	5
22-41	121-29	牛仔山	Gyûsi San	233	5
22-41	121-29	公館	Kôkan	233, 250A	5
22-41	121-30	樓門岩	Rômon Iwa	220, 250A	5
22-40	121-28	南藎	Nanryô	233, 250B, 232	5
22-40	121-28	南藎灣	Nanryô Wan	233, 250A	5
22-40	121-29	火燒島	Kasyô Tô	233, 250A, 232	5
22-40	121-29	阿眉山	Abi San	233, 220, 250A	5
22-39	120-15	ライダー岩	Raidâ Iwa	1202	5
22-39	120-57	バラサラサク山	Barasarasaku San	250A	5
22-39	121-28	龜灣尾	Kiwan Bi	233, 250A	5
22-39	121-29	火燒山	Kasyô San	233, 250A, 232	5
22-38	120-16	壽山	Kotobuki Yama	1202, 236, 232	5
22-38	120-17	高雄市	Takao Si	1202, 236, 250B	5
22-38	120-18	三塊厝	Sankaiseki	236, 250B	5
22-38	120-45	大武山	Daibu San	250A, B, 232	5
22-38	121-30	帆鯨鼻	Hansô Bi	250A	5
22-37	120-15	高雄港	Takao Kô	1202, 232	5
22-37	120-15	旗後山	Kigo Yama	1202, 232	5
22-37	120-16	新濱町	Niihama Mati	1202	5
22-37	120-16	旗後町	Kigo Mati	1202	5
22-35	120-45	南大武山	Minami-Daibu San	250A, 232	5
22-34	120-57	ブタク山	Butaku San	250A	5
22-32	120-20	紅毛港	Kômôkô	250B	5
22-32	120-23	鳳山	Hôzan	219, 236, 232	5
22-31	120-22	鳳崗山	Hôkai San	219	5
22-30	120-21	鳳鼻頭	Hôbi Tô	219	5
22-29	120-25	下淡水溪	Simo-Tansui Kei	219, 250B, 232	5
22-28	120-26	東港溪	Tôkô Kei	219, 250B, 232	5
22-28	120-27	東港	Tôkô	219, 250B, 232	5
22-27	120-26	東港泊地	Tôkô Hakuti	219, 250B, 232	5
22-27	120-56	大竹高山	Dai-Tikukô San	250A	5
22-25	120-30	林邊溪	Rinhen Kei	219, 250B, 232	5
22-25	120-30	新打港	Sinta Kô	219, 250B, 232	5

北緯	東經	日 本 字	ロ - マ 字	關係海圖	關係書誌
Lat.N.	Long.E.	Japanese	Roman Transcription	Chart Related	Sailing direction Related
22-24	120-32	頂苦溪	Tyôku Kei	250B	5
22-23	120-54	大鳥萬溪	Dai-Tyôman Kei	250A	5
22-22	120-35	枋藿港	Bôryô Kô	250B, 232	5
22-22	120-35	枋 藿	Bôryô	219, 250B, 232	5
22-22	120-36	北勢藿	Hokuseiryô	219	5
22-22	120-42	丁的山	Teiteki San	250B, 232	5
22-22	120-54	大 武	Daibu	250A, 232	5
22-22	120-54	大武溪	Daibu Kei	250A	5
22-21	120-22	琉球嶼	Ryûkyû Syo	219, 250B, 232	5
22-21	120-36	率芒溪	Ritubô Kei	219, 250B	5
22-20	120-22	占 山	Sen San	219	5
22-20	120-43	外文山	Gaibun San	250B	5
22-16	120-39	枋 山	Bôzan	250B, 232	5
22-15	120-39	枋山溪	Bôzan Kei	250B	5
22-15	120-39	荊桐脚	Ratôkyaku	219, 250B	5
22-15	120-51	牡丹溪山	Bôtankei San	250A	5
22-14	120-53	觀音山	Kannon Yama	250A	5
22-13	120-54	牡丹鼻	Bôtan Bi	250A	5
22-12	120-41	楓港溪	Hûkô Kei	250B	5
22-12	120-41	楓 港	Hûkô	250B, 232	5
22-12	120-53	牡丹灣	Bôtan Wan	250A, 232	5
22-11	120-45	牡丹路山	Bôtanzi San	250A	5
22-10	120-44	里龍山	Riryû San	250B, 232	5
22-9	120-48	牡丹山	Bôtan San	230B, 232	5
22-9	120-53	港子鼻	Kôsi Bi	239, 250A, 232	5
22-8	120-53	八瑤灣	Hatiryô Wan	239, 250A, 232	5
22-7	120-43	尖 山	Sen San	250B	5
22-7	120-44	蚊罩山	Buntô San	250B	5
22-6	120-42	中 砂	Tyûsa	245	5
22-6	120-42	海口灣	Kaikô Wan	245, 250B, 232	5
22-6	120-42	水坊砂	Suikô Sa	245	5
22-6	120-54	南仁鼻	Nanzin Bi	250A	5
22-5	120-42	車城角	Syazyô Kaku	245, 250B, 232	5
22-5	120-43	海 口	Kaikô	245, 250B, 232	5
22-5	121-34	駱駝岩	Rakuda Iwa	250A, 232	5
22-4	120-40	竹婆砂	Tikuhasa	245	5
22-4	120-41	車城泊地	Syazyô Hakuti	245, 250B, 232	5
22-4	120-42	車 城	Syazyô	245, 250B, 232	5
22-4	120-42	四重溪	Sizyû Kei	245, 250B	5
22-4	121-32	紅頭嶼	Kôtô Syo	233, 250A, 232	5
22-4	121-33	イラヌミルク	Iranumiruku	233, 250A	5
22-4	121-36	獅子角	Sisi Kaku	233, 250A	5
22-3	120-41	龜山角	Kisan Kaku	245, 250B	5
22-3	120-42	保力溪	Horyoku Kei	245, 250B	5
22-3	120-42	龜 山	Ki San	245, 250A	5

北緯	東經	日 本 字	ロ - マ 字	關係海圖	關係書誌
Lat.N.	Long.E.	Japanese	Roman Transcription	Chart Related	Sailing direction Related
22-3	121-30	ヤニウ岩	Yanyû Iwa	250A	5
22-3	121-32	紅頭山	Kôtô San	250A	5
22-3	121-34	關東礁	Kantô Syô	233, 250A	5
22-3	121-34	東清灣	Tôsei Wan	233, 250A, 232	5
22-2	120-41	後灣子	Kôwansi	245, 250B, 232	5
22-2	120-41	大平頂角	Taiheityô Kaku	250B, 232	5
22-2	120-46	三臺山	Sandai San	250B	5
22-2	120-47	老佛山	Rôbutu San	250B, 232	5
22-2	120-54	出風鼻	Syutuhu Bi	250A, 232	5
22-2	121-32	イラタイ	Iratai	233	5
22-2	121-33	イマウルツル	Imauruturu	233	5
22-2	121-34	イワギヌ	Iwaginu	233	5
22-1	121-32	沖ノ岩	Oki-no-Iwa	233, 250A	5
22-1	121-33	八代灣	Yasiro Wan	233, 250A	5
22-1	121-35	大森山	Ômori Yama	250A	5
22-0	120-44	恒 春	Kôsyun	250A, B, 232	5
22-0	120-49	港 口	Kôkô	239, 250A, 232	5
22-0	120-52	港口鼻	Kôkô Bi	239, 250A, B, 232	5
22-0	121-35	望南角	Bô-nan Kaku	250A	5
21-59	120-43	蟬廣嘴	Zinkôsi	219, 250B	5
21-59	120-50	港口溪	Kôkô Kei	239, 250A, B	5
21-59	120-51	港口灣	Kôkô Wan	239, 250A, B, 232	5
21-58	120-45	馬鞍山	Baan San	250A, B	5
21-58	120-46	大板埭	Daibanrati	250A, B, 232	5
21-58	120-46	大山母山	Daisanbo San	250A, B, 232	5
21-58	120-47	大尖石山	Daisenseki San	250B	5
21-57	120-45	大板埭錨地	Daibanrati Byôti	250A, B, 232	5
21-57	120-45	大老鼓	Dairôko	250B	5
21-57	120-46	石牛子	Sekigyûsi	250B	5
21-57	121-36	小紅頭嶼	Syô-Kôtô Syo	250A, 232	5
21-56	120-43	白沙港	Hakusa Kô	250B	5
21-56	120-47	南 灣	Nan Wan	250A, B, 232	5
21-56	120-47	大浮砂	Daihusa	250B, 232	5
21-55	120-43	貓鼻頭	Byôbi Tô	250B, 232	5
21-54	120-51	鷺鑾鼻	Garan Bi	250A, B, 232	5
21-46	120-49	七星石	Sitisei Seki	250A, B, 232	5
20-32	144-54	ウラカス島	Urakasu Tô	2119, 2114	7
20-25	136-0	沖ノ島島	Oki-no-Tori Sima	2101	7
20-1	145-13	モウグ島	Mougu Tô	2114	7
19-40	145-24	アソングソン島	Assonguson Tô	2119, 2114, 2101	7
18-47	145-40	アグリガン島	Agurigan Tô	2119, 2114, 2101	7
18-8	145-46	アバン灣	Apan Wan	2114	7
18-8	145-47	バガン島	Pagan Tô	2119	7
17-36	145-50	アラマガン島	Aramagan Tô	2119, 2114, 2101	7
17-19	145-51	グーグワン島	Gûguwan Tô	2119, 2114, 2101	7

北緯	東經	日本字	ローマ字	関係海圖	関係書誌
Lat.N.	Long.E.	Japanese	Roman Transcription	Chart Related	Sailing direction Related
16-53	145-51	ジーランドア堆	Zîrandea Tai	2114	7
16-43	145-47	サリグワン島	Sariguwan Tô	2119, 2114	7
16-21	145-40	アナタハン島	Anatahan Tô	2119, 2114, 2101	7
16-1	146-50	メデイニージャ島	Medeinîzya Tô	2119, 2114	7
15-15	145-43	マニアガハ島	Maniagaha Tô	2104	7
15-15	145-45	タナバグ灣	Tanapagu Wan	2114	7
15-15	145-46	タナバグ	Tanapagu	2104	7
15-13	145-42	サイパン港	Saipan Kô	2104, 2114	7
15-13	145-43	ポンタムチヨ崎	Pontamutyo Saki	2104	7
15-12	145-43	龜ノ子礁	Kame-no-ko Syô	2104	7
15-12	145-43	ガラバン錨地	Garapan Byôti	2104, 2114	7
15-12	145-43	ガラバン町	Garapan Mati	2104, 2114	7
15-12	145-45	サイパン島	Saipan Tô	2104, 2114	7
15-11	145-45	タポーチヨ山	Tapôtyo San	2104	7
15-9	145-43	ヒナスス山	Hinasusu San	2104	7
15-9	145-46	ラウラウ灣	Raurau Wan	2104, 2114	7
15-7	145-41	サイパン水道	Saipan Suidô	2104, 2114	7
15-6	145-39	牛崎	Usi Saki	2104	7
15-0	145-37	フアイブスサンババ崎	Huaibusu-san-papa Saki	2104	7
15-0	145-38	テナアン島	Te-nian Tô	2104, 2114	7
14-58	144-38	テナアン港	Te-nian Kô	2104	7
14-58	145-38	テナアン町	Te-nian Mati	2114	7
14-57	145-16	エスメラルダ洲	Esumeraruda Su	2114	7
14-55	145-39	カロリナス崎	Karorinasu Saki	2104	7
14-54	145-40	巽礁	Tatumi Syô	2104, 2114	7
14-53	145-37	テニテン水道	Te-nian Suidô	2104, 2114	7
14-51	145-35	アギーガン島	Agîgan Tô	2104, 2114	7
14-50	145-32	ナフタン岩	Nahutan Gan	2104, 2114	7
14-35	169-0	ボカアック島	Poka-akku Tô	2121, 2113	7
14-9	145-8	サンラーゴ泊地	Sanrâgo Hakuti	2104	7
14-9	145-13	ロタ島	Rota Tô	2104, 2114	7
14-7	145-8	タイピンゴット	Taipingotto	2104, 2104	7
14-7	145-8	ハノム崎	Hânomu Saki	2104, 2114	7
14-7	145-9	サンハージャ灣	Sanhâzya Wan	2014, 2114	7
12-15	170-6	ピカール島	Pikâru Tô	2127	7
11-40	162-15	エンチャビ島	Entyabi Tô	2121, 2113, 2111	7
11-38	165-33	ピキンニ島	Pikinni Tô	2121, 2127, 2113	7
11-32	165-34	エニユー島	E-nyû Tô	2121, 2127, 2113	7
11-30	165-20	エニリック島	E-nîrikku Tô	2121, 2127, 2113	7
11-30	165-22	エニリック水道	E-nîrikku Suidô	2121, 2127	7
11-30	165-27	エニユー水道	E-nyû Suidô	2121, 2127, 2113	7
11-25	167-26	チエテブテブ水道	Tyetebutebu Suidô	2121	7
11-23	167-31	ロンギリック島	Rongirikku Tô	2121, 2113	7
11-21	167-21	エニウエタック島	E-niuetakku Tô	2121, 2113, 2111	7
11-21	167-23	ボック水道	Bokku Suidô	2121, 2127	7

北緯	東經	日本字	ローマ字	関係海圖	関係書誌
Lat.N.	Long.E.	Japanese	Roman Transcription	Chart Related	Sailing direction Related
11-18	167-29	エニウエタック島	Eniuetaku Tô	2121, 2127, 2113	7
11-17	166-54	エニアイドック島	Eniaidokku Tô	2121, 2127, 2113	7
11-17	167-29	エニウエタック水道	Eniuetaku Suidô	2121, 2127	7
11-14	169-48	ウトロク島	Utorokku Tô	2121, 2113	7
11-13	169-46	アオン島	Aon Tô	2121, 2127	7
11-9	166-25	アイリギンアエ島	Airigin-ae Tô	2121, 2127, 2113	7
11-9	166-47	アルバル島	Arubaru Tô	2121, 2127, 2113	7
11-9	166-53	ロンゴラップ島	Rongorappu Tô	2121, 2113	7
11-8	166-18	マンチニコン島	Mantinikon Tô	2121	7
11-8	166-20	モギリ島	Mogiri Tô	2121, 2113	7
11-7	169-42	テケ島	Teke Tô	2127	7
10-20	169-55	エラップ水道	Erappu Suidô	2121, 2127	7
10-20	171-30	ラタック列島	Ratakku Rettô	2113	7
10-18	170-53	メジチ島	Meziti Tô	2127	7
10-17	169-52	アクルウエー島	Akuruuê Tô	2121, 2127	7
10-15	169-53	エネジェー水道	Enezyê Suidô	2121	7
10-13	170-0	アイルック島	Airukku Tô	2121, 2127, 2113	7
10-11	165-55	メジエルエン島	Mezieruen Tô	2121, 2113	7
10-11	166-0	ウオット島	Uotto Tô	2121, 2127	7
10-9	165-55	メジエルエン水道	Mezieruen Suidô	2121	7
10-9	169-32	チエモ島	Tyemo Tô	2127	7
10-7	165-56	ビギン島	Bigin Tô	2121, 2127, 2113	7
10-5	139-41	ベトゴロス島	Petogorosu Tô	2116	7
10-5	139-42	タラヤザ島	Tarayaza Tô	2116	7
10-5	139-43	モグモグ島	Mogumogu Tô	2116, 2125	7
10-2	139-46	ドワルグイ水道	Dowarugui Suidô	2116	7
10-2	139-47	ヤソル島	Yasoru Tô	2116	7
10-1	139-48	フララップ島	Hurarappu Tô	2116, 2125, 2129	7
10-0	167-0	マーシャル諸島	Mâsyaru Syotô	2113	7
9-58	138-15	ハンター礁	Hantâ Syô	2125	7
9-58	160-55	アニヤラブ島	Aniyarapu Tô	2121	7
9-57	139-55	ウエロップ島	Ueroppu Tô	2116	7
9-55	139-40	ホドライ島	Hodorai Tô	2116, 2125, 2129	7
9-55	139-40	ウルシ島	Urusi Tô	2116, 2125	7
9-54	139-41	ロドー島	Rodô Tô	2116	7
9-53	169-10	リキエップ島	Rikieppu Tô	2121, 2127	7
9-52	139-37	ヤウ島	Yô Tô	2116	7
9-52	139-38	エリル島	Eriuru Tô	2116	7
9-51	139-38	ゾッホイイヨル礁	Zohhoi-iyoru Syô	2125	7
9-50	169-14	アイギニー島	Aiginî Tô	2121, 2127	7
9-49	160-53	ウジラン島	Uziran Tô	2121, 2113	7
9-46	140-31	フハエス島	Huhaesu Tô	2129	7
9-35	138-11	マップ島	Mappu Tô	2107, 2125	7
9-33	138-9	タゲレン運河	Tageren Unga	2109	7
9-32	138-10	ヤップ島	Yappu Tô	2107, 2102, 2125	7

北緯	東經	日本字	ローマ字	関係海圖	関係書誌
Lat.N.	Long.E.	Japanese	Roman Transcription	Chart Related	Sailing direction Related
9-31	138-8	マタデ山	Matade San	2107	7
9-31	138-8	前島	Mae Sima	2107	7
9-31	138-8	ドニッチ島	Donitti Tô	2107	7
9-31	138-8	ヤップ港	Yappu Kô	2107, 2125	7
9-31	138-9	タラング島	Tarangu Tô	2107	7
9-31	138-9	日ノ出島	Hi-no-de Sima	2107	7
9-31	138-9	ビー島	Bî Tô	2107	7
9-31	169-51	クリスマス港	Kurisumasu Kô	2122, 2127	7
9-29	138-8	エントランス岩	Entoransu Gan	2107	7
9-28	169-50	ルーリック海峡	Rûrikku Kaikyô	2127, 2128	7
9-28	170-15	ウオッチェ島	Uozzye Tô	2122, 2127, 2113	7
9-27	138-5	ガリム	Garimu	2107	7
9-27	138-5	ゴロール	Gorôru	2107	7
9-24	167-20	ルオット島	Ruotto Tô	2127, 2128	7
9-24	170-7	トートン水道	Tôton Suidô	2122, 2127	7
9-24	170-9	ラゲジアク海峡	Rageziaku Kaikyô	2127, 2128, 2122	7
9-19	167-13	オニオット島	Oniotto Tô	2128, 2122	7
9-13	166-57	タビック水道	Tabikku Suidô	2122	7
9-14	145-23	グリメス島	Gurimesu Tô	2117, 2129, 2112	7
9-12	169-55	エルクップ島	Erukuppu Tô	2122, 2113	7
9-10	148-8	マクロリン堆	Makurorin Tai	2126	7
9-10	167-10	ジャバニオリ島	Zyabaniori Tô	2122	7
9-6	167-21	ネル島	Neru Tô	2128	7
9-5	165-38	ウジャエ島	Uzyae Tô	2122, 2127	7
9-2	165-36	ボック水道	Bokku Suidô	2122	7
9-1	148-8	マクロリン堆	Makurorin Tai	2126	7
9-0	167-44	メイク島	Meiku Tô	2128	7
8-59	150-8	マーゲルラップ島	Mâgerurappu Tô	2126, 2111	7
8-58	150-4	マーゲルリック島	Mâgerurikku Tô	2126, 2111	7
8-56	166-16	ラエ島	Rae Tô	2122, 2128	7
8-54	170-50	マロエラップ島	Maroerappu Tô	2122, 2128	7
8-52	167-46	ピゲジ水道	Pigezi Suidô	2112, 2127, 2128	7
8-48	167-36	キーヨ水道	Kîyo Suidô	2122	7
8-45	150-20	オナリ島	Onari Tô	2126	7
8-45	152-19	ムリロ諸島	Muriro Syotô	2126	7
8-43	171-14	タロア島	Taroa Tô	2127, 2128, 2113	7
8-43	171-14	マロエラップ島	Maroerappu Tô	2127, 2128	7
8-37	149-41	北岬	Kita Misaki	2124	7
8-36	144-33	フラアラップ島	Huraarappu Tô	2116, 2129, 2112	7
8-36	171-2	エニチエアン島	Enityean Tô	2122, 2127, 2128	7
8-36	171-3	エニチエアン水道	Enityean Suidô	2122, 2127, 2128	7
8-35	149-40	オロール諸島	Orôru Syotô	2126	7
8-35	151-22	ルクテー島	Rukutê Tô	2118	7
8-35	152-0	ホール諸島	Hôru Syotô	2126, 2118, 2111	7
8-35	152-2	ナムルス島	Namurusu Tô	2126, 2118	7

北緯	東經	日本字	ローマ字	関係海圖	関係書誌
Lat.N.	Long.E.	Japanese	Roman Transcription	Chart Related	Sailing direction Related
8-33	151-41	オイマン島	Oiman Tô	2126, 2118	7
8-33	151-54	フアナヌー島	Huananû Tô	2118	7
8-32	148-45	最上堆	Mogami Tai	2126	7
8-30	151-45	ノムウイン諸島	Nomuuin Syotô	2126, 2118	7
8-30	165-30	ラリック列島	Rarikku Rettô	2113	7
8-30	171-12	アイリック島	Airikku Tô	2122, 2128, 2113	7
8-26	148-24	江陽堆	Kôyô Tai	2126	7
8-25	134-43	ベラスコ礁	Berasuko Syô	2126	7
8-25	137-28	クッルー島	Kurrû Tô	2116, 2125, 2102	7
8-24	145-14	タラン堆	Taran Tai	2129	7
8-22	171-3	ビゲン島	Bigen Tô	2122, 2128, 2113	7
8-19	167-24	エリップ島	Erippu Tô	2122, 2128	7
8-19	171-10	タバル島	Tabaru Tô	2122, 2128	7
8-16	171-45	アウル島	Auru Tô	2122, 2128	7
8-13	145-5	明石礁	Akasi Syô	2129, 2102	7
8-11	144-52	アールダルハウシー堆	Ârudarubausî Tai	2126	7
8-10	134-38	ガルアングル島	Garuanguru Tô	2125, 2112	7
8-10	154-18	ミント礁	Minto Syô	2111	7
8-8	147-17	オライチリップ堆	Ôraitirippu Tai	2126	7
8-7	140-25	ベキラール島	Bekirâru Tô	2116	7
8-7	147-51	コンドル礁	Kondoru Syô	2126, 2103	7
8-5	146-45	フイヤオ島	Huiyao Tô	2117, 2129, 2126	7
8-5	147-38	ピゲロット島	Pigerotto Tô	2118, 2126	7
8-4	134-44	カジャングル諸島	Kazyanguru Syotô	2125	7
8-3	168-7	ボック水道	Bokku Suidô	2122	7
8-0	141-0	西カロリン諸島	Nisi-Karorin Syotô	2112, 2102	7
8-0	148-45	グレーフエーザー堆	Gurê-Huêzâ Tai	2126, 2112	7
7-57	134-41	コスソル礁	Kosuseru Syô	2125	7
7-55	148-20	新松江堆	Sin-Matue Tai	2126	7
7-52	134-38	コスソル水道	Kosuseru Suidô	2125	7
7-51	134-32	コルモラン礁	Korûmoran Syô	2125	7
7-49	134-37	カワサク水道	Kawasaku Suidô	2125, 2136	7
7-48	168-12	アニエレ水道	Aniere Suidô	2122	7
7-48	168-12	アニエレ島	Aniere Tô	2113, 2122	7
7-47	147-38	タラン礁	Taran Syô	2126	7
7-45	134-38	アルグール島	Arugûru Tô	2136	7
7-45	134-38	ガルコール島	Garukôru Tô	2136	7
7-45	149-40	ヒッチフィールド堆	Hittihûirudo Tai	2126, 2111, 2112	7
7-45	168-59	ヂャバット島	Zyabatto Tô	2122	7
7-42	145-52	オノマライ島	Onomarai Tô	2129	7
7-41	145-51	フアリビー島	Huaripî Tô	2117, 2129	7
7-40	134-30	パラオ諸島	Parao Syotô	2125, 2102	7
7-38	155-10	セントオーガスチン島	Sento-Ôgasutin Tô	2118, 2116	7
7-36	149-23	フエンヂック島	Huenzikkû Tô	2118, 2126	7
7-36	155-10	バイオニーヤ通路	Paionîya Tôro	2118	7

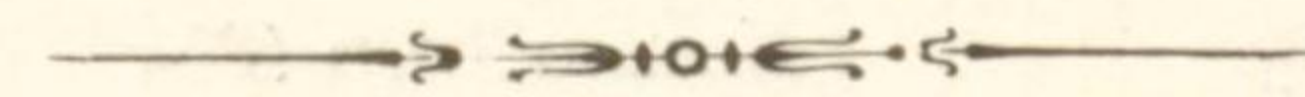
北緯	東經	日本字	ローマ字	関係海圖	関係書誌
Lat.N.	Long.E.	Japanese	Roman Transcription	Chart Related	Sailing direction Related
7-35	149-25	ポウラップ諸島	Pourappu Syotô	2126	7
7-35	155-21	ケルテ-通路	Kerutê Tûro	2118	7
7-32	149-25	タマダム島	Tamatamu Tô	2126	7
7-31	146-21	ブーク	Bûku	2117, 2129, 2112	7
7-30	134-35	バベルダオブ島	Baberudaobu Tô	2103, 2136, 2125	7
7-30	146-20	ナモチック島	Namotikku Tô	2117, 2129	7
7-30	148-0	カロリン諸島	Karorin Syotô	2102, 2103	7
7-30	155-15	オロルック島	Ororukku Tô	2118	7
7-29	146-10	エラト諸島	Erato Syotô	2117, 2129, 2112	7
7-28	148-6	コンドル堆	Kondoru Tai	2126	7
7-27	151-51	春島	Haru Sima	2126, 2109	7
7-25	146-11	トアス島	Toasu Tô	2117, 2129	7
7-25	151-41	日曜島	Nitiyô Tô	2109	7
7-25	151-53	四季諸島	Siki Syotô	2109, 2126	7
7-25	168-45	アイリングラブラブ島	Airingurapurapu Tô	2122, 2128, 2113	7
7-23	143-51	オッタカイ	Ottakai	2117, 2129	7
7-23	144-33	ガメン礁	Gamen Syô	2116, 2129, 2112	7
7-23	151-35	木曜島	Mokuyô Tô	2109	7
7-23	151-43	月曜島	Getuyô Tô	2109	7
7-23	151-53	夏島	Natu Sima	2109, 2126	7
7-23	151-54	松島	Matu Sima	2109	7
7-22	143-53	タガイラップ	Tagairappu	2117	7
7-22	143-55	メレヨン島	Mereyon Tô	2117	7
7-22	149-11	アール島	Âru Tô	2118, 2126	7
7-22	149-12	エンダービー堆	Endâbî Tai	2118, 2126	7
7-22	149-12	エンダービー諸島	Endâbî Syotô	2118, 2126, 2111	7
7-22	149-12	レーロン	Rêron	2118	7
7-22	151-54	竹島	Take Sima	2119	7
7-22	151-55	トラック港	Torakku Kô	2109	7
7-22	151-56	螢島	Hotaru Sima	2109	7
7-21	134-27	アラカベサン島	Arakabesan Tô	2106, 2136	7
7-21	134-28	マダライ	Madarai	2103	7
7-21	134-30	コロール島	Korôru Tô	2106, 2125	7
7-21	134-34	アルコドロックル島	Arukodorokkuru Tô	2106, 2136	7
7-21	143-55	ラウル	Rauru	2117, 2129	7
7-21	147-2	ササオン島	Sasaon Tô	2117, 2129	7
7-21	149-12	レオー	Reô	2118	7
7-21	149-12	ポロアット島	Poroatto Tô	2118, 2126	7
7-21	151-31	土曜島	Doyô Tô	2109	7
7-21	151-38	水曜島	Suiyô Tô	2109, 2126	7
7-21	151-41	火曜島	Kayô Tô	2109	7
7-20	134-26	ブドウリアス角	Pudouriasu Kaku	2106	7
7-20	134-26	クアバスンガス角	Kuapasungasu Kaku	2106, 2125	7
7-20	134-27	バラオ港	Parao Kô	2106, 2112	7
7-20	134-38	マラカル島	Marakaru Tô	2106, 2112	7

北緯	東經	日本字	ローマ字	関係海圖	関係書誌
Lat.N.	Long.E.	Japanese	Roman Transcription	Chart Related	Sailing direction Related
7-20	149-21	ウラニエ堆	Uranie Tai	2126	7
7-20	151-36	金曜島	Kin-yô Tô	2109	7
7-20	151-40	七曜諸島	Sitiyô Syotô	2109, 2126	7
7-20	151-45	トラック諸島	Torakku Syotô	2109, 2126	7
7-20	151-50	トラック島	Torakku Tô	2109, 2126	7
7-20	151-51	秋島	Aki Sima	2106, 2126	7
7-19	134-29	オロフシャカル島	Oropusyakaru Tô	2106	7
7-19	134-32	オーグルターゲル水道	Ôgurutâgeru Suidô	2106	7
7-18	134-29	ガタラク礁	Gataraku Syô	2106, 2136	7
7-18	151-53	冬島	Huyu Sima	2109, 2126	7
7-18	168-43	ビガテラング	Bigatêrangu	2122, 2128, 2113	7
7-17	134-28	マラカル水道	Marakaru Suidô	2106	7
7-17	168-46	エネービング	Enêbingu	2122, 2128	7
7-17	168-50	アイレック島	Airekku Tô	2122, 2128, 2113	7
7-16	134-33	アウグルペリユー礁	Auguruperyû Syô	2106, 2136, 2125	7
7-15	134-25	ウルクターブル島	Urukutâburu Tô	2106, 2125	7
7-15	134-27	ガラメデイウ鼻	Garamediu Hana	2106, 2136	7
7-15	134-27	バラオ	Parao	2106	7
7-15	134-29	中ノ礁	Naka-no-Syô	2106, 2112	7
7-15	144-27	フルック島	Hurukku Tô	2116, 2129	7
7-10	134-23	マラカル島	Marakaru Tô	2112	7
7-10	151-53	小田島水道	Odazima Suido	2109, 2126	7
7-10	171-10	エローチ島	Erôti Tô	2123	7
7-10	171-10	メジュロ島	Mezyuro Tô	2123, 2128	7
7-10	171-11	カラライン水道	Kararain Suidô	2123, 2128	7
7-8	134-24	アイタブライ埼	Aitaburai Saki	2136	7
7-8	171-21	エジット	Ezitto	2123	7
7-8	171-22	ジアリット島	Ziaritto Tô	2123	7
7-7	151-53	橘島	Tatibana Sima	2109, 2126	7
7-7	171-21	ジアリット錨地	Ziaritto Byôti	2123	7
7-7	171-41	ドウドウ水道	Dôdô Suidô	2123, 2128, 2113	7
7-5	157-46	ニカラップ島	Nikarappu Sima	2110	7
7-5	171-33	アルノ島	Aruno Sima	2123, 2128, 2113	7
7-5	171-44	タカレップ島	Takareppu Tô	2123, 2128	7
7-5	171-44	タカレップ通路	Takareppu Tûro	2123	7
7-4	151-56	藤島	Huzi Sima	2109	7
7-2	151-58	君島諸島	Kimisima Syotô	2109, 2103, 2126	7
7-1	144-12	ウロア礁	Uroa Syô	2129	7
7-1	152-0	平島	Taira Sima	2109, 2126	7
7-1	158-14	ジャプテイック	Zyaputeikku	2111, 2115	7
7-0	134-15	ペリリユー島	Periryû Tô	2112	7
7-0	149-10	マニラ礁	Manira Syô	2126	7
7-0	152-35	ナマ島	Nama Tô	2126, 2109	7
7-0	155-0	東カロリン諸島	Higasi-Karorin Syotô	2102, 2103	7
7-0	158-13	ボナペ港	Ponape Kô	2115, 2110, 2111	7

北緯 Lat.N.	東經 Long.E.	日本字 Japanese	ローマ字 Roman Transcription	関係海圖 Chart Related	関係書誌 Sailing direction Related
7-0	158-13	タカテイク島	Takate-ikku Tô	2115, 2110	7
7-0	158-14	ランガー島	Rangâ Tô	2110	7
6-59	151-59	源島	Minamoto Sima	2109, 2126	7
6-59	158-12	バイバラップ山	Paiparappu San	2110	7
6-59	158-12	トーラッペンジョカージ	Tôrappenzyokâzi	2115	7
6-59	158-13	クムライト角	Kumuraito Kaku	2115	7
6-59	158-13	コロニー	Koronî	2110	7
6-59	171-42	イネ島	I-ne Tô	2123	7
6-59	171-42	イネ錨地	I-ne Byôti	2123, 2128	7
6-58	158-14	タウンシヨカラ川	Taunsyokara Kawa	2115	7
6-57	158-9	パリキール山	Parikîru San	2110	7
6-56	158-12	テアン	Tean	2110	7
6-56	158-14	三角山	Sankaku San	2110	7
6-55	152-41	アランムワッセル島	Aranmu-wasseru Tô	2109, 2126	7
6-55	158-6	タウアク水道	Tauaku Suidô	2110	7
6-55	158-15	ポナベ島	Ponape Tô	2110, 2111	7
6-54	134-8	アングウル港	Angauru Kô	2136	7
6-54	134-9	アングウル島	Angauru Tô	2136, 2125, 2112	7
6-54	152-44	ローソップ島	Rôsoppu Tô	2109, 2126	7
6-53	158-19	タカイユ	Takaiyu	2110	7
6-52	152-41	モツラップ水道	Moturappu Suidô	2109	7
6-52	158-20	メタラニム港	Metaranimu Kô	2110, 2111	7
6-52	158-22	ナバリ島	Napari Tô	2110	7
6-51	152-41	アラガヌブ島	Araganubu Tô	2109	7
6-51	158-12	キチー	Kitî	2110	7
6-51	158-20	ナンマトル島	Nanmatoru Tô	2110	7
6-50	157-56	オラウナ島	Orauna Tô	2110	7
6-49	158-19	ナンビユール島	Nanpyûru Tô	2110	7
6-48	158-9	ナーラップ島	Nârappu Tô	2110	7
6-48	158-10	ロンキチ港	Ronkiti Kô	2110	7
6-48	158-18	ロット港	Rotto Kô	2110	7
6-48	158-18	ボナチック鼻	Bonatikka Hana	2110	7
6-47	157-58	アント島	Anto Tô	2110, 2111	7
6-47	158-1	カーラップ島	Kârappu Tô	2110	7
6-47	158-16	パニアン島	Panian Tô	2110	7
6-46	158-0	ラモス水道	Ramosu Suidô	2110	7
6-41	143-1	エダレベ	Edarepe	2116, 2129	7
6-41	149-19	シュック島	Syukku Tô	2118	7
6-41	159-47	モキール島	Mokîru Tô	2120	7
6-18	149-29	レジエールン堆	Rezîeruzin Tai	2126	7
6-15	171-54	ジャボノール水道	Zyabonôru Suidô	2123	7
6-14	171-48	タカイワ水道	Takaiwa Suidô	2123, 2128	7
6-14	171-53	ジャボノール島	Zyabonôru Tô	2123	7
6-13	160-42	ピングラップ島	Pingerappu Tô	2120	7
6-13	171-48	タカイワ錨地	Takaiwa Byôti	2123	7

北緯 Lat.N.	東經 Long.E.	日本字 Japanese	ローマ字 Roman Transcription	関係海圖 Chart Related	関係書誌 Sailing direction Related
6-10	172-6	ブルオン	Buruon	2123, 2128	7
6-5	171-44	ミレ島	Mire Tô	2123	7
6-0	169-35	ヤルト島	Yarûto Tô	2135, 2128	7
5-58	172-8	キレ水道	Kire Suidô	2123, 2128	7
5-56	145-27	ヤンジー洲	Yanzî Su	2129, 2112	7
5-56	169-39	エニボル島	Eniboru Tô	2135, 2128	7
5-56	169-39	カッペンボック島	Kabbenbokku Tô	2135	7
5-56	172-10	ナーリキリック島	Nârikirikku Tô	2123, 2128	7
5-55	153-8	ナモールック島	Namôrukku Tô	2126	7
5-55	169-39	ヤルト港	Yarûto Kô	2135, 2128	7
5-55	169-39	ジャボール	Zyabôru	2135, 2128	7
5-55	173-30	キーツ堆	Kîtu Tai	2103	7
5-54	153-9	アマス島	Amasu Tô	2120, 2126	7
5-39	169-7	キリー島	Kiri Tô	2123, 2128, 2113	7
5-37	168-3	ナムリック島	Namurikku Tô	2128	7
5-34	153-34	エタール島	Etâru Tô	2120, 2126, 2111	7
5-33	145-40	ナイル洲	Nairu Su	2129	7
5-32	149-9	ヘレネ洲	Herene Su	2126, 2111, 2112	7
5-31	153-49	ルクノール島	Rukunôru Tô	2120, 2126	7
5-30	146-48	日進堆	Nissin Tai	2129	7
5-30	153-34	ラーラン島	Râran Tô	2120	7
5-30	153-42	オニラップ島	Onioppu Tô	2126, 2120	7
5-30	153-49	チャミツン港	Tyamisso Kô	2120	7
5-29	153-32	アフアレーネ	Ahuarêne	2120	7
5-29	153-33	モール島	Môru Tô	2120	7
5-25	153-35	モートロック諸島	Môtorokku Syotô	2126, 2120	7
5-21	132-14	バンナ島	Banna Tô	2131	7
5-21	162-57	コキール港	Kokîru Kô	2108, 2113	7
5-21	163-0	マタンテ山	Matante San	2108	7
5-20	132-12	ソソル諸島	Sonsoru Syotô	2102	7
5-20	132-12	ソソル島	Sonsoru Tô	2131	7
5-20	153-44	サトウワン島	Satôwan Tô	2120, 2126	7
5-20	162-56	ベラード港	Berâdo Kô	2108, 2113	7
5-20	163-0	クサイ島	Kusai Tô	2108, 2113	7
5-20	163-1	インネム河	Innemu Kawa	2108	7
5-20	163-2	クサイ港	Kusai Kô	2108	7
5-20	163-2	レレ島	Rere Tô	2108	7
5-20	163-2	ボクリモウン山	Pokurimoun San	2108	7
5-20	163-2	フキル埼	Hukiru Saki	2108	7
5-20	163-2	モタンリック埼	Motanrikku Saki	2108	7
5-19	163-0	ホンコル山	Honkoru Yama	2108	7
5-18	153-42	タ島	Ta Tô	2120, 2126	7
5-17	162-58	ウツワ港	Utuwa Kô	2108, 2113	7
5-17	162-58	ロッティン港	Rottein Kô	2108	7
4-40	131-58	ブル島	Puru Tô	2131	7

北緯 Lat.N.	東經 Long.E.	日本字 Japanese	ローマ字 Roman Transcription	關係海圖 Chart Related	關係書誌 Sailing direction Related
4-36	168-41	エニアルミチ島	Eniarumiti Tô	2123	7
4-36	168-41	エボン水道	Epon Suidô	2123	7
4-35	168-41	ルーベ埼	Rûbe Saki	2123	7
4-35	168-44	エボン島	Epon Tô	2123, 2128, 2113	7
4-20	132-19	メリル島	Meriru Tô	2131, 2102	7
3-51	155-0	ヌゴール島	Nugôru Tô	2120	7
3-50	154-59	ヌゴール水道	Nugôru Suidô	2120	7
3-0	131-11	トコベイ島	Tokobei Tô	2102	7
2-58	131-49	ヘレン島	Heren Tô	2131	7
2-58	131-49	ヘレン礁	Heren Syô	2131, 2102	7
1-4	154-44	グリニッチ島	Gurinitti Tô	2118, 2103	7
1-2	154-45	グリニッチ水道	Gurinitti Suidô	2118	7



昭和 11 年 3 月 14 日 印刷

昭和 11 年 3 月 17 日 發行

發行者 水路部

東京市京橋區築地 5 丁目


印刷者 杉田屋印刷所


東京市麴町區麴町 5 丁目

販 賣 所

東京市麴町區丸ノ内 2 丁目 20 番地ノ 1	日本郵船株式會社
横濱市中區海岸通 3 丁目 9 番地	同 横濱支店
名古屋市中區天王崎町 4 番地	同 名古屋支店
大阪市西區川口町 26 番地	同 大阪支店
神戸市神戸區海岸通 1 丁目 10 番地	同 神戸支店
門司市門司字棧橋通 1 番地ノ 1	同 門司支店
長崎市常盤町 4 番地	同 長崎支店
函館市船場町 19 番地 <small>(近海郵船株式會社 函館支店)</small>	同 函館代理店
小樽市手宮町 3 丁目 15 番地 <small>(近海郵船株式會社 小樽支店)</small>	同 小樽代理店
臺灣基隆市明治町 1 丁目 8 番地 <small>(近海郵船株式會社 基隆支店)</small>	同 基隆代理店
朝鮮釜山府大倉町 1 丁目 6 番地 <small>(朝鮮郵船株式會社釜山支店內 庶務課釜山分室)</small>	同 釜山代理店
大連市山縣通 181 番地	同 大連出張所
中華民國上海黃浦灘路第 31 號	同 上海支店
神戸市神戸區明石町 32 番地	日本船主協會

(定價金 1 圓 80 錢)





水-86



1200701472967