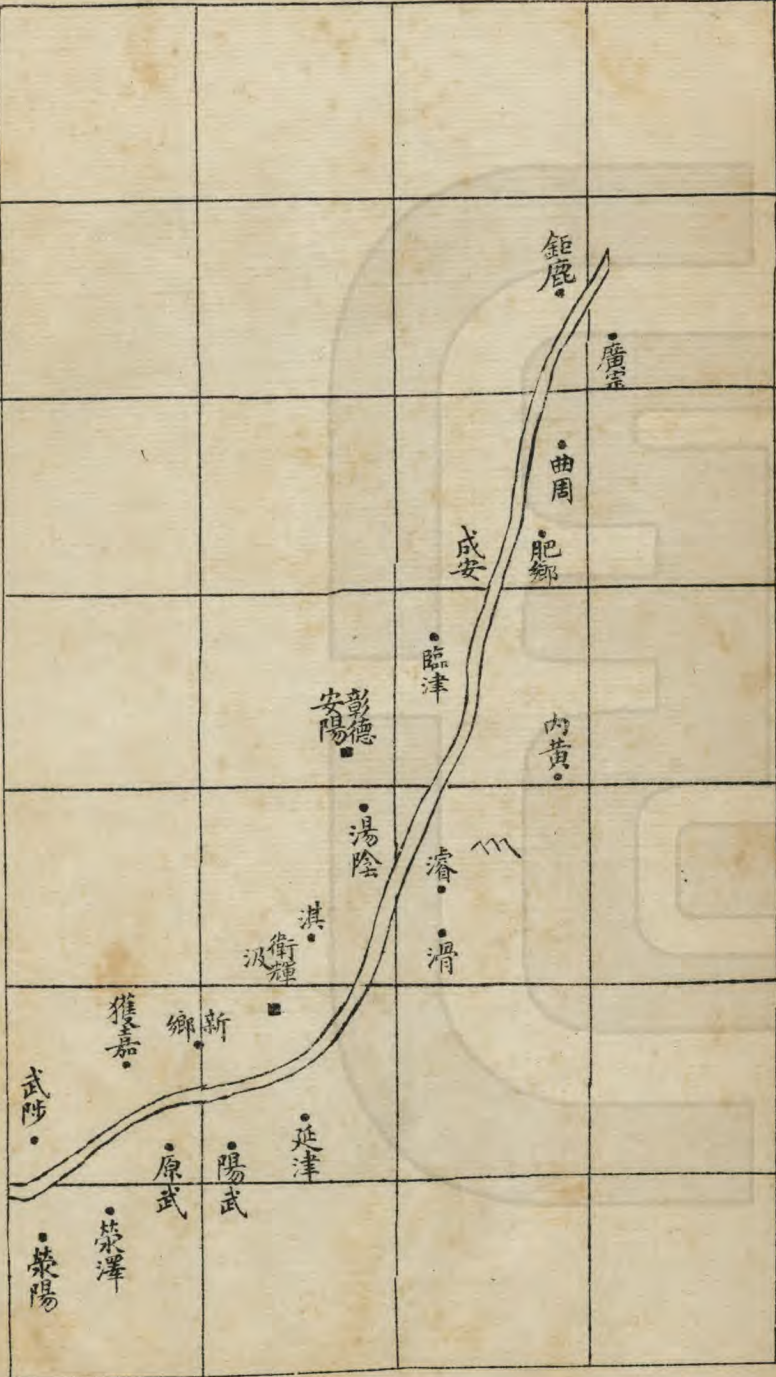



衆  
 河  
 星  
 津  
 陸  
 星  
 陸  
 圖





濟源

懷慶  
河內

溫

孟

孟津

鞏

汜水



第三圖二

禹河自孟津至于大陸圖考第三

禹貢東過洛汭至于大伾

孔氏傳曰洛汭洛入河處山再成曰伾至于大伾而北行

鄭氏注曰地喉也沈出岨際矣然則在河內修武武德之界沛沆之水與滎播澤出入自此

禹貢論洛既北入河河之南洛之北其兩間為汭

歷代黃河變遷圖考

第三

三

也汭之為言在洛水之內也渭水入河之間亦名渭汭即此義也

通典衛州黎陽縣有大伾山今名黎陽東山又名青檀山在縣南七里其張揖云成皋山是大伾山謬也

程氏曰黎陽山在大河垂欲趨北之地禹故記之正與河將東流而先記華陰之在極南者同也若



成皋之山既非從東折北之地又無險隘如龍門砥柱之須疏鑿也其地西上洛汭既已絕遠東北距降水大陸又為絕遠禹獨何為而特於此數數致言耶臣故於瓚佑有取正以其理有當焉耳尚書說自華山東行為嵩山伊洛瀍澗合為一川北流入於河是為山川一都會周人卜洛蓋自古以為令居矣

禹貢錐旨黎陽山一名黎山晉灼曰黎山在其正南河水經其東隋志黎陽縣有大伾山括地志云大伾山今名黎陽東山又名青壇山山在衛州黎陽縣南七里

又王橫所稱西山即賈讓所謂放河使北西薄大山者高地即史遷所謂北載之高地也皆在黎陽大伾一名黎陽東山則上陽三山為黎陽西山

可知矣杜佑曰西山者太行恆山今按太行在輝縣西東距濬縣可二百里又東北則在林縣西東距臨漳可一百五十里恆山在曲陽縣西北南距鉅鹿可四百里至濬縣則八百餘里其禹河所行在唐衛相洺邢冀深瀛滄諸州之境安得隨二山之足而東北去乎杜說非是程大昌云禹河自澶相以北皆行西山之麓又云古河在貝冀以及枯

降之南率皆穿西山踵趾以行今按澶非禹河所經自黎陽以行西山之麓不始於相貝冀界中亦更無西山踵趾殊不可解也或曰水性就下載之高地是拂其性也疑遷與橫之言為妄余曰高地非謂高於河之上流也賈讓云淇水口金隄高一丈自是東地稍下隄稍高至遮害亭高四五丈因欲決是隄放河使北入海則亭北之地固下於河矣

其曰高地者特以大伾之東地益卑以彼視宿胥口則宿胥口之地較高耳高地對上文平地而言非謂高於河之上流也讀者其可以辭害意乎又王橫云禹河隨西山東北去其言有可證者十五書序河亶甲居相相城在今安陽內黃二縣界而其後為河所圮證一也楚語武丁自河徂亳注云從河內徙都亳河內即鄴南殷墟自河徂亳者

蓋亦為河所圮證二也史記殷本紀祖乙遷於邢其後盤庚又自邢遷於亳下篇曰今我民用蕩析離居罔有定極蓋亦為河所圮鉅鹿界明有禹河證三也詩衛風曰河水洋洋北流活活河至大伾山西南折而北逕朝歌之東故謂之北流證四也禮記王制曰自東河至於西河千里而近蓋西河自華陰折而東為南河又東至大伾折而北是為

東河計所行不滿千里故曰千里而近若漢河則東過大伾山南至白馬縣之長壽津始折而北西去宿胥口又一百五六十里則為千里而遙矣證五也史記衛世家封康叔為衛君居河淇間故商墟商墟即古朝歌城在今濬縣西南淇縣東北淇水逕其西河水逕其東是為河淇之間故涸于鬲曰王豹處於淇而河西善謳證六也戰國策蘇代

歷代黃河變遷圖考

第三

七

曰決宿胥之口魏無虛頓邱二邑在今濬縣西南酈道元云宿胥故瀆受河於頓邱縣遮害亭東黎山西證七也橫言使緣西山足乘高地而東北入海迺無水災據賈讓言遮害亭東地益下則黎陽西山之足實為高地證八也漢書溝洫志賈讓云決黎陽遮害亭放河使北入海西薄大山東薄金隄大山即王橫所謂西山證九也敘傳曰商竭周

移正指定王五年事固已知武帝所道非禹舊迹  
證十也地理志鄴縣有故大河在東苟非隨西山  
下東北去安得至鄴證十一也孫炎曰大鹿鉅鹿  
北廣河澤河所經蓋此澤本禹河之所匯故亦名  
廣河證十二也水經注漳水北逕祭陌西俗巫為  
河伯娶婦祭於此陌蓋鄴本有河故以河伯惑人  
證十三也杜佑曰漳水橫流至肥鄉縣界入河曾

攷曰河自大伾折而北流漳水東流注之地形南  
北為從東西為橫河從而漳橫故謂之橫漳證十  
四也李垂曰自汲郡東推禹故道出大伾上陽三  
山之間復西河故瀆證十五也愚以漢時漳水自  
平恩以下為禹河故道亦有可證者五漢書地理  
志漳水東北至阜城入大河又滹水東至文安入  
大河滹沱東至參戶合滹沱別從河東至文安入



海是水經所敘漳水自成平以下至章武入海者  
在西漢時猶為大河證一也又成平縣有滹沱河  
民曰徒駭河與許商所言正合蓋漳水自東昌縣  
會滹沱河又東逕弓高阜城至成平世遂謂之滹  
沱然漳即徒駭也土俗猶能識之不言漳滹沱仍  
曰徒駭證二也水經濁漳注曰鬲般峙其東北徒  
駭瀆聯漳絳則漳絳即徒駭之上流通為一川證

歷代黃河變遷圖考

第三

九

三也唐書地理志清池縣西五十里有徒駭河西  
隄是浮陽參戶之漳水亦古徒駭證四也齊乘曰  
河昔北流衡漳注之河既東徙漳自入海安知北  
流之漳非古徒駭河歟證五也無徵不信庶乎其  
免矣

尚書鄭注釋循按漢書溝洫志引鄭氏云山一成  
為伍在修武武德界與此小異

水經河水又東過鞏縣北 酈注河水於此有五  
社渡為五社津縣北有山臨河謂之釜原其下有  
穴謂之鞏穴直穴有渚謂之鮪渚呂氏春秋稱武  
王伐紂至鮪水紂使膠鬲候周師即是  
水經洛水從西北流注之 酈注洛水於鞏縣東  
逕洛汭北對琅邪渚入於河謂之洛矣  
水經河水又東過成皋縣北濟水從北來注之

酈注河水自洛口又東左逕平皋縣南又東逕懷  
縣南濟水故道之所入與成皋分河之水右逕黃  
馬坂北謂之黃馬關河水又東逕旋門坂北今成  
皋西大坂者也曹大家東征賦曰望河洛之交流  
看成皋之旋門者也河水又東逕成皋大伾山下  
成皋縣之故城在伾上縈帶伾阜絕岸峻周高四  
十許丈城張翕險崎而不平春秋傳曰制巖邑也

號叔死焉即東號也

行水金鑑大伾山在汜水縣西一里有大澗九曲一名九曲山上有成皋舊城呂布嘗據此山之東盡於玉門山為汜水入河處西至洛口裁四十里非禹貢之大伾山也

水經酈注河水南對玉門昔漢祖與滕公潛出濟於是處也河水又東合汜水水南出浮戲山世謂

之曰方山也北逕虎牢城東又北流注於河河水又東逕板城北有津謂之板城渚口河水又東逕五龍塢北

水經河水又東過滎陽縣北菴蕩渠出焉 酈注大禹塞滎澤開之以通淮泗即經所謂菴蕩渠也漢平帝之世河汴決壞未及得修明帝永平十二年議治汴渠上乃引樂浪人王景問水形便帝甚

善之詔景與將作謁者王吳治渠築隄防修竭起自滎陽東至千乘海口千有餘里景乃高度地勢鑿山開澗防遏衝要疏決壅積十里立一水門更相洄注無復滲漏之患明年渠成又自汴口以東緣河積石為堰通渠咸曰金隄靈帝建寧中又增修石門以遏渠口水盛則通注津水耗則輟流河水又東北逕卷之扈亭北竹書紀年晉出公十二

年河絕於扈即於是也河水又東逕八激堤北漢安帝永初七年令謁者太山于岑於石門東積石八所皆如小山以捍衝波謂之八激堤河水又東逕卷縣北又東北逕赤岸固北而東北注

水經河水又東北過武德縣東沁水從西北來注之 酈注河水自武德縣漢獻帝延康元年封曹叡為侯國即魏明帝也東至酸棗縣西濮水東出

焉漢興三十有九年孝文時河決酸棗東潰金堤  
大發卒塞之班固云又湮棗口武作瓠歌謂斷此  
口也河水又東北通謂之延津又逕東燕縣故城  
北河水於是有棘津之名亦謂之石濟津故南津  
也春秋僖公二十八年晉將伐曹曹在衛東假道  
於衛人不許還自南河津即此也晉伐陸渾亦於  
此渡河水又東淇水入焉又東逕遮害亭南漢書

溝洫志曰在淇水口東十八里有金堤高一丈自  
淇口東地稍下堤稍高至遮害亭高四五丈又有  
宿胥口舊河水北入處也

禹貢錐旨以今輿地言之河水自孟津縣北又東  
逕鞏縣北洛水入焉其北岸則溫縣濟水入焉又  
東逕汜水縣北又東逕滎陽縣北其北岸則武陟  
縣沁水入焉又東逕河陰縣北又東逕滎澤縣北

其北岸則獲嘉縣又東逕原武縣北又東逕陽武縣北又東逕延津縣北又東逕胙城縣北其北岸則新鄉汲縣又東北至濬縣西南古宿骨口大伾山在其東北其南岸則滑縣此河水東過洛汭至于大伾之所經也

鞏縣志洛口河在縣東北二十里落入河口禹貢伊洛瀍澗既入于河即其處也

禹貢北過降水至于大陸

孔氏傳降水水名入河大陸澤名

通典貝州經城縣有枯絳渠北入冀州南宮縣界又過信都衡水武邑三縣界

尚書正義地理志云降水在信都縣按班固漢書以襄國為信都在大陸之南或降水發源在此下尾至今之信都故得先過降水乃大陸若其不爾

則降水不可知也鄭以降讀為降下江反聲轉為共河內共縣淇水出焉東至魏郡黎陽縣入河北近降水也周時國於此地者惡言降水改謂之共此鄭胸臆不可從也又漢地理志云大陸在鉅鹿縣北釋地十藪云晉有大陸孫炎等皆云今鉅鹿縣北廣河澤也郭璞云廣河猶大陸以地名言之近為是也春秋魏獻子畋於大陸焚焉還卒於甯

杜氏春秋說云嫌鉅鹿絕遠以為汲郡修武縣吳澤也甯即修武然此二澤相去甚遠所以河為大陸者以爾雅廣平曰陸但廣而平者則名大陸故異所而同名焉然此二澤地形卑下得以廣平為陸者澤雖卑下旁帶廣平之地故大陸澤名廣河以旁近大陸故也

程大昌禹貢論枯絳渠可證古降所麗與禹河方

向正合但禹河既枯而絳瀆亦枯至武邑斷絕別無可考鄭康成以淇水之自衛州入河者為降水其援引證誤元已自覺之遂改引屯氏河為證酈道元既已仍襲其說尋又覺屯氏河之無降名也因又改易漢志屯河名稱以應古降既以明誤且有大失審究者經之敘河曰北過降水是原有降水而禹因河役過之其理甚明也今屯河因漢河決

溢甫有迹道設使漢河真是禹河亦無有因此河決流而反記此河位置者而况漢河本非禹河而求禹河所逕於漢河支派則豈非重複之誤耶此其誤之所起不出乎臣之所陳者矣河既改流并山川皆非其故而不知反諸未始改流以前此與中流失劍而刻舟以記者正同一誤也又大陸之說雜出不一其始地理志謂在鉅鹿縣未聞其



去古河絕遠且其地理次序遠在枯絳上流不與  
經應故厯代言地理者皆疑非是為此之故益傍  
東北展轉求之故隋氏以趙之昭慶縣為大陸唐  
氏先天中創鹿城置陸澤縣皆意大陸之在其地  
而為此之名而李杜輩因而實之曰邢趙深三州  
者皆大陸也亦孔穎達所謂廣平為陸故綿延千  
里而皆可稱謂者是也今去古絕遠隋唐之名二

縣以為大陸者或其有據不可詳矣始雜疑信而  
兩傳之且以深之陸澤為大陸則古河之行乎貝  
冀者既可用枯絳以應北過降水之文其逕深而  
入滄者可以謂之至於大陸也雖不能寸寸銖銖  
較其首末比之漢河所經全無降水大陸二名可  
以傳會其通多矣

禹貢說斷余考地理次第降水在冀之東北入河

而深在冀之正西指深之大陸為經之所指亦與過降之文未合夫既謂之大陸則不必專以為澤凡廣河澤以東其地平廣綿延千里皆謂之大陸也此所指當是瀛洲以東之地而經之恆衛既從大陸既作則瀛以西至深趙之間皆是

禹貢錐旨今按宋李垂上導河形勢書請自汲郡東推禹故道出大伾上陽三山之間復西河故瀆

即酈道元所謂宿胥故瀆也濬縣舊志故瀆在縣西十里亦曰西河蓋禹迹漢時則流經縣東又縣北四十里有大齊村相傳亦黃河故道也然淇水自東過內黃縣南為白溝而向北之河道不可得聞據本注云內黃縣故城右對黃澤即賈讓所見內黃界中有澤方數十里環之有堤者也內黃故城在今縣西北澤大方數十里當接安陽縣界疑

此地亦禹河之所經河徙乃鍾為黃澤耳昔殷王  
河亶甲居相其子祖乙圮焉而又遷通典相州治  
安陽縣殷王河亶甲居相即其地元和志相州內  
黃縣東南十三里有故殷城河亶甲居相築此則  
禹河出內黃安陽之間明矣自此而北則為鄴東  
之故大河洹水注云洹水出山逕鄴縣南殷墟北  
竹書紀年曰盤庚即位自奄遷於此遂曰殷也據

書序盤庚所遷之殷在河南與竹書異孔穎達云  
盤庚後王或有從河南亳地遷於洹水之南者非  
盤庚也今按楚語白公子張曰昔殷武丁能聳其  
德至於神明以入於河自河徂亳韋昭云從河內  
徙都亳也此必盤庚後王有自亳遷於奄者又有  
自奄遷於鄴南之殷者故武丁即位時殷都仍在  
河北尋復徂亳蓋亦圮而遷焉禹河行臨漳之東

又明矣自此東北歷成安至肥鄉而合漳是為北  
過降水也漳絳至此并為河矣及河南徙漳絳循  
河故道而下故東川復有漳絳之目水經注漳水  
自斥漳縣南至銅馬祠東皆漢鉅鹿縣境也昔殷  
王祖乙遷於邢杜佑云即邢州今為順德府蓋亦  
瀕河之地故其後盤庚又圮而遷於亳殷禹河行  
鉅鹿之東又明矣以今輿地言之河自濬縣西南

折而北歷內黃湯陰安陽臨漳魏縣成安肥鄉曲  
周平鄉廣宗至鉅鹿縣大陸澤在焉此即禹河北  
過降水至于大陸之故道也

切問齋文鈔汪份黃河考班固既載橫言於溝洫  
志敘傳又稱惟河為難商竭周移其地理志魏郡  
鄴縣下注云故大河在東北入海又能實指出河  
隨西山下東北去之路在於鄴東其於鉅鹿下則

注云禹貢大陸澤在北於元氏下則注云沮水東至堂陽入黃河於真定國絲曼縣則注云斯浚水首受大白渠東至鄆入河又可就此尋求而知鄴東故大河下流在於鉅鹿在於堂陽在於鄆夫阜城以北西漢現有河流禹迹未改考驗可知而鄴東之有河鉅鹿之有河堂陽鄆之有河實由班志發之故禹迹久湮而得不致終悔者王橫班固二

人力也黎陽者今濬縣也遮害亭在濬縣西南五十里鄴縣者今臨漳也堂陽者今新河也鄆在西漢為縣今東鹿也蓋大河自華陰而東乃冀州南河之始其東過洛汭以後又東至黎陽西南歷遮害亭抵宿胥口斯冀州南河之極東矣大河至此則折而北行為冀州東河之始東河者古冀域之東界也大伾山在河東岸所謂黎陽東山者也大

伍一曰青壇其曰紫金鳳凰浮邱者皆其枝峰也  
同人白祀枉人三山在河西岸俗號上陽三山則  
所謂西山者即其山也杜佑謂西山為太行恆山  
非也太行在輝縣林縣西去濬縣二百里臨漳一  
百五十里恆山在曲陽縣西北距鉅鹿四百里至  
濬縣則八百里大河安得隨二山之足東北去也  
程大昌謂禹河自澶相以北皆行西山之麓又謂

古河在貝冀皆穿西山踵趾以行亦非也言澶而  
不言濬唐澶州治為今清豐縣宋澶州治為今開  
州皆非禹河所經貝為今清河縣亦非禹河所經  
貝冀界中求所謂西山踵趾無有也宿胥口在遮  
害亭東直西山南蘇代謂決宿胥之口魏無虛頃  
邱而此口卒為後世決河難端所從發云河渠書  
謂禹導河至大伾廝為二渠所謂二渠者其一為

潔川自大伾之南而東北流入海於千乘千乘者  
今高苑也其一為大河經流則冀州東河之來自  
宿胥口者也酈道元謂之宿胥故瀆濬縣舊志故  
瀆在縣西十里亦曰西河李垂謂之西河故瀆則  
班志鄴東故大河之上流也蓋以其在冀州東而  
曰東河以其既有大伾山南改流東去之河而曰  
西河西河云者所以別於東徙之河也賈讓謂淇

水口金隄高一丈其東地稍下隄稍高至遮害亭  
高四五丈則遮害亭之地卑於淇水口遠甚而自  
遮害亭至大伾以東又可知也洪水之時河從大  
伾南東出或決而北或決而南如後世決河之汎  
濫於兗豫青徐揚之域河渠書所謂行平地數為  
敗者也讓又謂河水盛時從遮害亭堤上望北河  
高出民屋百姓皆走上山因欲決其隄放河使北

入海則遮害亭以北地形之卑下又可知矣蓋濬縣之地西則高於東也南則高於北也故禹斷河為二渠自大伾山北去者為大河經流而自大伾山東去者為支流漯川漯受水不多雖行平地不為敗也鄴東故大河上流既折而北行凡行二百里西岸為湯陰安陽臨漳東岸則內黃魏縣此之謂故大河之在鄴東者矣後漢郡國志亦云鄴有

故大河蓋又祖述班志此說而鄴東故大河之名遂顯白於後史記索隱因謂河在鄴東故名鄴為河內玉海因謂地志魏郡鄴縣有故大河在東北直達於海疑即禹之故河故禹迹之不致終晦實由於此矣鄴東故大河其下流自此北行西岸為肥鄉曲周而漳水入之其東岸為邱縣之平恩故城漳水者清濁二漳也濁漳出長子清漳出樂平



至陟縣而二漳合流曰交漳口自交漳口歷臨漳成安肥鄉曲周而入大河說者謂降水即濁漳也降亦作絳漳絳得通稱也是為北過降水也自北過降水而漳水即河水矣及禹河既徙而漳水循其道北行故水經所敘漳水自平恩以下皆禹河故道也鄴東故大河下流自此又北行其東岸則廣宗西岸則平鄉鉅鹿大陸澤在焉所謂至于大

陸者也按濟縣西南直汲縣北有古朝歌城本殷墟貨殖傳曰殷人都河內漢志曰河內本殷之舊都張守節曰河從龍門南至華陰東至衛州東北入海曲繞冀州故言河內而衛世家稱封康叔為衛君居河淇間故商墟顏師古謂為汲郡朝歌地衛之詩曰瞻彼淇澳曰河水洋洋北流活活曰在彼中河淇水逕殷墟之西河水逕墟之東命曰河

淇之間是故王豹處於淇而河西善謳趙岐註曰  
衛地濱於淇水在北流河之西是則禹河在濟西  
汲東之明證矣自鄴東故大河之說倡於班志後  
世宗之而通典鄴隸相州殷王河亶甲所居蓋其  
後因圯而遷河水所毀曰圯而西門豹之為鄴令  
鄴人苦為河伯娶婦水經注漳水北逕祭陌西俗  
巫為河伯娶婦祭於此陌祭陌亦曰紫陌在故鄴

歷代黃河變遷圖考

第三

城西北五里戰國時大河出清豐南樂元城之間  
去鄴百有餘里土人皆知異時漳水在鄴北入河  
故河雖東徙猶沿舊稱而呼漳水為河因以河伯  
娶婦惑人凡西門豹傳所謂河者皆漳水也項羽  
鉅鹿之戰所謂渡河者亦漳水也是皆相沿土人  
舊稱而不變也相州自鄴移治安陽今彰德府治  
也蓋彰德土人至今猶知其地舊有大河故有所

謂黃河老身黃河老家者余幼時在彰德土人皆指其地以相示初猶疑其妄及讀班志乃知其良然此大河自濬汲間北流出於安陽臨漳東之明證也續漢書謂河水從列人北流通典謂漳水至肥鄉橫流入河肥鄉者漢列人也應劭謂漳水自斥章北入河今曲周縣有斥章故城在列人北東漢初趙王子林說光武決列人河灌赤眉是時河

益東徙列人安得有大河蓋亦相沿舊稱以漳水為河水如鄴人也而殷本紀祖乙遷於邢皇極經世祖乙圮於耿遷於邢通典謂即唐邢州秦為鉅鹿邯鄲二郡地明一統志祖乙遷邢即今順德府治也蓋其地瀕河故其後又因圮而遷而漢志既謂禹貢大陸澤在鉅鹿北孫炎云大陸鉅鹿北廣河澤河所經蓋廣河云者謂其為河水所匯也元

和志謂邢州鉅鹿縣大陸澤一名鉅鹿澤在縣西北趙州昭慶縣廣河澤在縣東二十五里乃大陸別名蓋一澤跨二縣之境而廣阿者即廣河也則又河水出於肥鄉曲周鉅鹿之東之明證也

鶚案河自孟津以下決溢之患史不絕書一決一塞河形易變其中左右遷移或十里或數里或數十里者不可勝紀如孟津至開封百里之

間五代至宋百年之際河之決者凡七八見乾祐三年決鄭州廣順二年決鄭州乾德三年決陽武太平興國二年決溫縣決滎澤其他可想見矣屢決屢塞形勢屢遷雖於數十年後考數十年前之河往往不能銖釁悉合而况於數千年後考數千年前之河必欲確切不移無毫髮訛舛豈可得哉豈可得哉諸家考據博採宏搜

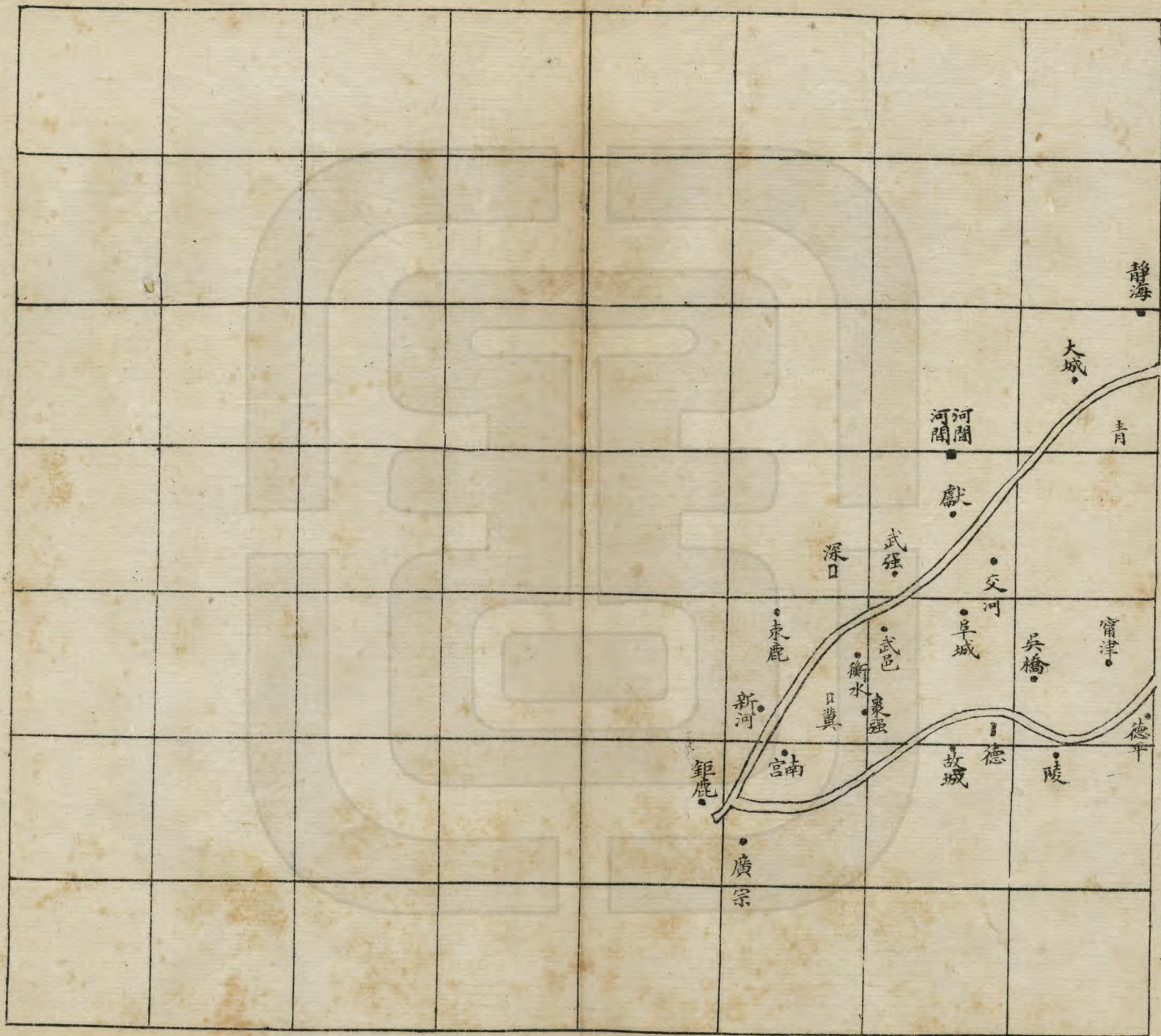
至汪份胡渭精詳已極，雖後人猶不免有議之者，然大純而小疵，可以徵矣。

# 衆賁九河

# 詳河圖



第四圖一



第四圖二

禹貢九河逆河圖考第四

禹貢又北播為九河

徒駭

尚書正義許商云徒駭今見在成平

爾雅注徒駭今在成平縣

漢書地理志渤海郡成平有虓池河民曰徒駭

唐書地理志滄州清池縣西五十里有徒駭河西

歷代黃河變遷圖考

第四

三

堤

太平寰宇記滄州清池縣徒駭河九河之一

元豐九域志徒駭河在故滄州廢清池縣西北二十里

元史地理志徒駭河在山東齊河縣

齊乘北流衡漳古徒駭河

方輿紀要滄州徒駭河在州西今湮



尚書地理今釋滄州之西交河縣之東北六十里  
有徒駭河

九河故道考按徒駭河當在今交河縣界北逕青  
靜海天津縣界以滙於逆河即古漳河滹沱入海  
之道也漳即禹貢之洺水河行今肥鄉縣境漳水  
注之故曰北過河漳合流行今武邑縣境滹沱水  
注之河也漳也滹沱也三而一者也故班志以為

歷代黃河變遷圖考

第四

四

虜池或曰徒駭齊乘又以為北流衡漳也 或曰  
徒駭為河之正流今則既徒矣而以漳滹沱當之  
將毋謂禹河至今存乎曰非也凡河既徒則瀆必  
空惟下流別滙山源大川則上流徙而下流無恙  
故禹河徙而漳滹沱自若猶南河徙而淮自若也  
昔之漳滹沱即河也今之漳滹沱非河也昔之淮  
即河也今之淮非河也 唐志太平記元豐志方

輿紀要地理今釋謂在滄州猶未大失也元志謂在齊河反越鬲津以南與地望不合

太史

尚書正義太史在東光之北成平之南

元史地理志太史河在滄州南皮縣治北

導河書太史河在德州安德縣東南經滄州臨津縣西

歷代黃河變遷圖考

第四

五

齊乘清滄二州之間有古河隄岸數重地皆沮洳沙鹵太史等河當在其地

明一統志太史河在南皮縣北

方輿紀要南皮縣城北有古太史河

九河故道考按太史河當在今阜城縣界東北逕滄州界以滙於逆河元史明一統志方輿紀要

謂在南皮似與胡蘇太迫中無容馬頰覆舖二枝

之地導河書謂在陵縣反越胡蘇而南於地望不  
合  
馬頰

尚書正義馬頰在東光之北成平之南

漢書地理志平原郡平原有篤馬河

水經注馬頰水逕魚山南即瓠子歌所謂吾山也

唐書地理志德州平昌縣有馬頰河

歷代黃河變遷圖考

第四

六

元和郡縣志德州安德縣南五十里平昌縣南十  
里有馬頰河

通典馬頰河在平原郡界

太平寰宇記冀州蓨縣馬頰河經邑界又德州之  
安德德平棣州之商河濱州之樂陵均有馬頰河  
輿地廣記馬頰即篤馬河

金史地理志棣州商河縣有馬頰河

齊乘在清滄二州之間

明一統志馬頰河在東光界經堂邑清平樂陵入海 又高唐州有馬頰河故道

方輿紀要直隸獻縣山東茌平縣均有馬頰河 又高唐州下云馬頰河即禹貢九河之一也自直隸開州流經山東朝城莘堂邑觀城清平夏津等縣南至州境東北逕恩平原陵商河樂陵等縣入

歷代黃河變遷圖考

第四

七

海故道猶存

尚書地理今釋山東平原縣北有篤馬河流逕陵德平商河樂陵諸縣界相傳即馬頰河也

九河故道考按馬頰河當在今景州界東北逕滄州界以匯於逆河 漢志唐志元和志通典太平記金志地理今釋之平原德平陵縣商河樂陵水經注之東阿反越鬲津而南方輿紀要之獻縣又

逾徒駭而北均於地望不合 方輿紀要謂自開州至樂陵云云自非鄉僻虛造之談但此是唐久視二年所開與禹河無涉耳

覆舖

尚書正義覆舖在東光之北成平之南

通典覆舖在平原郡界又德州安德縣有覆舖河導河書覆舖河在阜城縣東經東光縣西北齊乘

歷代黃河變遷圖考

第四

八

在清滄二州之間

明一統志覆舖河自慶雲經海豐南入海方輿紀要直隸慶雲縣山東海豐縣均有覆舖河尚書地理今釋山東德州有覆舖河東北至海豐縣入海

九河故道考按覆舖河當在南皮界東北逕滄州界以滙於逆河 導河書謂在阜城似與徒駭太

迫中無容太史馬頰二枝之地通典謂在平原陵  
縣方輿紀要明一統志地理今釋謂在慶雲海豐  
反越胡蘇而南於地望不合

胡蘇

尚書正義引許商云胡蘇今見在東光  
爾雅注東光縣今有胡蘇亭

後漢書郡國志渤海郡東光有胡蘇河

歷代黃河變遷圖考

第四

九

水經注清河東至東光縣西南逕胡蘇亭

元和郡縣志胡蘇河在饒安縣西五十里

太平寰宇記滄州饒安縣古胡蘇河一名赤河

元史地理志胡蘇河在慶雲縣西南

齊乘滄州之南有大連澗西踰東光東至海此非

胡蘇河歟

方輿紀要東光縣胡蘇河在縣東三里

尚書地理今釋東光縣有胡蘇河東經甯津縣滄州慶雲海豐縣界入海

九河故道考按胡蘇河當在今東光縣界東北逕滄州以匯於逆河 元志地理今釋謂在慶雲海豐似與高津太迫中無容簡絜鉤盤三枝之地於地望不合

簡

歷代黃河變遷圖考

第四

十

尚書正義簡在東光之南高之北

史記正義簡在貝州歷亭縣界

輿地廣記簡河在滄州臨津縣

元史地理志簡在南皮縣城外十餘步

齊乘滄州大連澗南至西無棣縣百餘里間有大

河沙河蓋即簡也

尚書地理今釋直隸南皮縣城外有簡河

按簡

河當在今甯津縣界東逕慶雲縣界以匯於逆河  
史記謂在恩縣反越鬲津而南元志地理今釋謂  
在南皮又逾胡蘇而北均於地望不合

絜

尚書正義絜在東光之南鬲之北

輿地廣記絜在滄州臨津縣

金史地理志南皮縣有絜河

歷代黃河變遷圖考

第四

十一

元史地理志絜在南皮縣城外十餘步

齊乘滄州大連澗南至西無棣縣百餘里間有大

河沙蓋即絜也

尚書地理今釋直隸南皮縣外有絜河 按絜河

當亦在今甯津界東逕慶雲縣界以匯於逆河

元史地理今釋謂在南皮反越胡蘇而北於地望

不合



鉤盤

尚書正義鉤盤在東光之南鬲之北

漢書地理志平原郡般師古曰爾雅說九河云鉤般郭璞以為水曲如鉤流般桓也

後漢書公孫瓚傳遂出軍屯槃河袁紹傳還屯槃河章懷注槃即爾雅鉤槃之河

其枯河在今滄州樂陵縣東南又云故河道在今

歷代黃河變遷圖考

第四

十二

德州平昌縣界入樂陵縣界合名枯槃河魏地形志安德郡治般地有故般河

水經注篤馬河入般縣為般河蓋亦九河之一道也

通典古鉤盤河在樂陵縣東南

元和郡縣志棣州陽信縣北四十里有鉤盤河

太平寰宇記滄州樂陵縣鉤盤河在縣東南五十

里從德州平昌縣來又德州陽信縣鉤盤河在縣北四十里即九河之一也

輿地廣記鉤盤河在樂陵

金史地理志將陵縣有鉤盤河

元史地理志獻縣東南八十里有鉤盤河

齊乘東無棣縣北有陷河闊數里疑即鉤盤河

明史地理志鉤盤河在陽信縣北

方輿紀要直隸獻縣山東德平樂陵陽信均有鉤盤河

尚書地理今釋山東樂陵縣東南有鉤盤河自平原德平海豐入海

九河故道考按鉤盤河當在今德州界東逕陵縣德平樂陵海豐縣界以滙於逆河元和志明志方輿紀要謂在陽信尚未大失元志方輿紀要謂

在獻縣反越徒駭以北於地望不合  
鬲津

尚書正義引許商云鬲津今見在鬲

漢書地理志平原郡鬲平當以為鬲津

水經注大河流逕平原鬲縣故城西謂之鬲津

通典鬲津河在獻縣之廢饒安縣

元和郡縣志德州安德縣鬲津枯河在縣南七十

歷代黃河變遷圖考

第四

十四

里南去將陵縣二十里 又平昌縣鬲津枯河南

去二十里

太平寰宇記濱州樂陵縣鬲津枯河爾雅云九河  
之一東北流入饒安界入海又德州安德縣鬲津  
枯河在縣西南七十里禹貢兗州九河之一今河  
雖徙不離此城也又將陵縣鬲津枯河在縣北二  
十里

輿地廣記鬲津河在滄州無棣

金史地理志安德樂陵無棣均有鬲津河

元史地理志鬲津河在慶雲縣又在樂陵西三十里

齊乘濱州北有士傷河即鬲津河

明一統志鬲津河至海豐入海

方輿紀要直隸獻吳橋慶雲縣山東德平海豐樂

歷代黃河變遷圖考

第四

十五

陵縣均有鬲津河

尚書地理今釋德州西南有鬲津河

九河故道考按鬲津河在今德州界東逕陵縣德平樂陵慶雲海豐霑化縣界以匯於逆河 齊乘

所考八枝皆碣獨以鬲津在濱州尚有可疑通典方輿紀要謂在獻縣則反越徒駭而北矣於地望不合

禹貢同為逆河

孔氏傳北分為九河以殺其溢同合為一大河名逆河而入於渤海皆禹所加功故敘之

尚書正義鄭元云下尾合名為逆河言相向迎受水經注河之入海舊在碣石今川流非禹瀆也周定王五年河徙故瀆故班固曰商竭周移也又以漢武帝元光三年河又徙東郡更注渤海是以漢

歷代黃河變遷圖考

第四

十六

司空掾王橫言曰往者天嘗連雨東北風海水溢西南出浸數百里張折亦云碣石在海中蓋淪於海水後世儒者知求九河於平地而不知求碣石有無以為之證王橫之言信而有據碣石入海非無理也

尚書禹貢論王橫之言以當時所親見而破萬世傳聞之惑世之言禹貢者失稽焉臣於是用其說

博求諸古知其精確可信周定王五年河徙故瀆  
漢元光三年河水徙從頓邱東南流入渤海則是  
周漢已前河入海故道不在漢世所指渤海之地  
矣遷固親著周漢河徙見之紀志而其記禹貢導  
河語輒自忘之乃曰九河逆河入於渤海薛瓚從  
而證之曰禹貢河口入海乃在碣石元光河徙始  
注渤海禹時不注也然則欲知漢河禹河入海之

實從碣石求之則可見九河歷世滋久借曰通塞  
移徙不可主執而碣石者通一山冢趾皆石無有  
徙移摧折之理也漢河既不並碣石入海而平地  
亦無碣石則九河逆河其與碣石俱淪於海王橫  
之言其已信

禹貢說斷山以碣石入為記所以著其為海畔山  
也於冀州貢道以夾右碣石入河為記所以見河

口入海正附碣石旁也一時之紀述萬世得以知  
河道之的其諸以為聖人紀事之法歟