

車駝路

綏遠通志稿卷六十九第八十冊

綏遠通志稿卷六十九

車駝路

本省陸路交通。近十數年來始有火車、汽車。往昔中外交易。百貨流通。全恃車駝。以為長途運輸之具。邊區轄境遼闊。又以地域情形各殊。商旅遠行。有內地、草地之別。宜車宜駝。未能盡同。而因地制宜。則二者並重。迄今外蒙商務雖斷。西路貿易尚通。運輸情形。仍未大改。至於往還東南鄰省。或省縣境內所經各地。人煙稠密。道路坦平。餞宿便利。水草豐美。此道宜於行車。以其載多而費省也。車有大車、轎車、牛馬小車各種。載貨大車。二套三四套不等。長途載客轎車。多為二套。均用騾馬駕之。日可行八九十至百里。牛馬小車。皆為單套。輛數較多。其行甚緩。日行牛五十、馬六七十里。歸薩沿山一帶。多用此車載運煤炭。其

他各地多牛車。車無牙廂。輪無鐵瓦。製極簡便。俗謂之旱板車也。火車未通以前。商運各貨。如皮毛、糖、布、雜貨、藥材。往來於天津、張家口、祁、禹、各州。皆賴單套馬車以資轉運。車戶多屬農家。依此為副業者。一家有多至百數十輛者。蓋自光緒以來。歸包兩市洋商。蠟、集、大宗、皮毛、運津出口。而套車於以大盛。回綏之貨。則以磚、茶、糖、布為主。自清末火車逐漸通綏。而運貨之馬車亦節節減少。今則多為農戶自用。鮮有兼營運輸業者。至與西北省外交通。則視內地情勢大異。中經大漠。流沙塞途。氣候寒冷。非獨人煙稀少。水草亦多惡劣。沿途所經各站。且多不毛之地。牛馬當之。勢難遠行。遑論負重。故西北商運大道。皆駝路也。以駝能耐饑渴。而利行沙也。俗謂之旱船。凡行駝路。以飲料定站口之標準。遇水草缺乏。站程必大。或隔一站。或二三站。始達。

有水草處。名曰乾站。將入乾站。則用長形木筩。預儲飲水以行。亦不能多攜。僅數人用而已。或站有一井。水量無多。聊以濟人。饑渴。駝隻不能徧飲。則各啜鹽少許。救其困渴。以度此乾站。而其精力固無傷也。數日弗飲。弗食。仍能負重以行。絕非他畜所可比。擬譽為旱船。意在此乎。行駝路者。每至一站。駝夫紮帳幕。既定。拾薪汲水。各司其事。坎地為竈。出釜作炊。其宿也。大幫備有帳蓬。或竟露天而眠。駝隻則分班輪牧。晝息夜行。日以為常。即有村莊。概不投止。往返行程。皆須數月。始達。每當冬令。路遠天寒。夜宿幕中。堅冰或在身底。大雪或沒卧駝。隋指裂膚。殆為常事。俗謂其生活為鋪冰蓋雪之營業。亦紀實也。綜言本省商旅之往來。長途之運輸。則東南之交通為行車。西北之交通為行駝。而省境內有所轉輸。則車多而駝少。今則鐵路通於前。公

路修於後。向之藉大車、轎車、牛馬小車載運客貨以資生業者。亦日見其少矣。茲分述其路線以備關心交通者之考覽焉。

省外主要車路六道

由歸綏縣城東南行。經大黑河、羊蓋板申、黑炭板申、西溝門、石匣溝、涼城縣治、天成村、豐鎮縣治、集賢莊、大莊科、平頂山。至察省張家口。六百八十里。需時九日可達。又由豐鎮分道南行。至山西大同縣治。計程百里。一日可達。由歸綏經大黑河、羊蓋板申至黑炭板申六十里。以次至西溝門二十里。自此出歸綏境入涼城境。溝門至縣城六十里。至天成村九十里。出涼城境入豐鎮境。至縣治九十里。再經集賢莊、大莊科、平頂山。出省境至察省張家口三百六十里。東通平津。又由豐鎮南行。經得勝口至山西之大同一百里。南通太原。均為孔道。

由歸綏縣城南行。經大黑河、沙爾沁、上土城子、和林縣治。轉東行。經新店子、八十家子。入殺虎口。至山西右玉縣治。二百四十里。計程四日可達。由此亦可東通大同、張家口。南通太原。由歸綏經大黑河至沙爾沁七十里。自此出歸綏縣。入和林境。至上土城三十里。以次至和林縣二十里。至新店子八十里。至八十家子二十里。入殺虎口。至山西右玉縣治二十里。由此東轉大同、張家口。南轉太原。均為孔道。

案清時歸化城通京大道。均經殺虎口。其路綫由歸化南渡大小黑河。經羊蓋板河、什拉烏素河。一間房子上土城。即古定襄郡也。再由和林縣衙、衙壩底、新店鎮、佛爺溝而抵殺虎口。路極坦平。乾嘉以後。入京車馬均行於此。即今所謂舊道也。至咸豐間。有善僧募款修築涼城縣石匣子。

溝。即古參合陁也。大道成功。向之崎嶇山徑。至是寬平可  
行。於是仕宦商旅。由山西往來歸化者。皆徑行於此。而舊  
道遂廢。其路綫由歸化東南。過大小黑河。羊蓋板河。經舍  
必崖。西溝門。由此沿石匣子溝。過壩梁。至甯遠。城今涼轉南  
行入永興溝。越將軍梁。沿王媯河。而抵殺虎口。是即所謂  
新道也。較舊道近四十里。新舊二道。在昔車馬絡繹。稱衝  
繁之途。而伊盟七旗。烏拉特三公旗之入貢。亦均取道於  
此焉。迨入民國。京綏鐵路通大同。豐鎮後。石匣溝新路。行  
者漸少。其後行客以匪患而裹足。此路更形冷落矣。此外  
又有一路。由歸化東南行。經大小黑河。羊蓋板河。公喇嘛  
入茶坊溝。經黑廊窰子。報馬房子。坑板石。前後壩。前後石  
門子。三十二號。史家窰子。佛爺溝。八十家子。而入殺虎口。

此路雖山石崎嶇。亦可通車。凡入內地馬羣。此為必經之路。以其路較僻靜。行程可免耽延。且不經和涼二縣稅局。減少中途盤查之煩也。

由歸綏縣城西南行。經紅津橋、三兩莊、什力鄧、關四窰子、托克托縣城、湖灘和碩渡、九枝榆樹溝、十里長灘、馬乍渡。至山西河曲縣。四百里。需時六日可達。歸綏至紅津橋四十里。以次至三兩莊三十里。自此出歸綏境。入托克托境。至什力鄧二十里。至關四窰子四十里。至托克托縣三十里。自湖灘和碩渡河入準噶爾旗。至九枝榆樹溝二十里。至十里長灘一百四十里。至馬乍渡六十里。渡河入山西境。至河曲縣二十里。由歸綏縣城西行。經多爾濟薩拉齊縣城、鄂爾圪孫、包頭縣治、扒子補隆、五原縣、鄔家地、天德太、烏拉河、磴口縣治、石嘴子、平



羅縣治。至甯夏一千五百二十里。需時二十日可達。歸綏西

行至薩拉齊縣屬多爾濟一百二十里。以次至薩拉齊縣一百

二十里。至鄂爾圪遜三十里。自此出縣境。入包頭境。至縣治六

十里。至安北屬扒子補隆二百九十里。至五原縣七十里。至鄔

家地七十里。至天德太五十里。過橋入臨河境。至臨河縣六十

里。至烏拉河六十里。入甯夏省境。至磴口縣二百八十里。至石

嘴子一百八十里。至平羅縣九十里。至甯夏省治一百里。此路

在綏包段內。自鐵路敷設後。通行大車。較前銳減。包五段

內。自汽車通後。情形亦同。故由綏赴甯。均分段乘火車。汽車。至

五原或臨河後。始改乘大車以行也。

由包頭縣南行。渡河。經達拉特營盤。東勝縣治。準葛爾色。哈拉

寨。至陝西府谷縣治五百六十里。需時八日可達。包頭渡河

至達拉營盤六十里。以次至東勝縣一百八十里。至準葛爾旗之準葛爾召六十里。至哈拉寨二百里。至陝西府谷縣六十里。由包頭南行。渡河經達拉特營盤。東勝縣治。沿烏蘭木爾川經郡王旗。至陝西神木縣六百里。需時九日可達。省內主要車路七十道。

歸綏縣

由縣東行。經白塔爾陶卜齊。至集甯縣治三百二十里。需時三日可達。縣治至白塔爾四十五里。以次至陶卜齊四十五里。

由此出縣境。經武川、涼城邊境。轉集甯境。至縣治二百三十里。

今此路沿平綏鐵路。僅有分段而行之。少數車輛。

由縣南行。經大黑河、沙爾沁、上土城子。至和林縣治一百二十

里。需時二日可達。過大黑河。至沙爾沁七十里。由此出縣境。

入和林境。至上土城三十里。至和林縣二十里。上土城古盛樂也。為入殺虎口舊道。

由縣西行。經台閣牧。畢克齊察素齊。多爾濟。蘇波羅蓋。至薩拉齊縣治。二百四十里。需時三日可達。縣至台閣牧三十里。以

次至畢克齊四十里。至察素齊三十里。由此出縣境。入薩拉齊境。至多爾濟二十里。至蘇波羅蓋八十里。至縣治四十里。今此

路自平綏鐵路綏包段通車後。大車、轎車往來漸少矣。

由縣北行。經廠漢板申、壩口子、沙灣子、牌樓館、什爾登。至武川

縣治九十里。需時一日可達。縣北至廠漢板申、壩口子二十

里。至沙灣子二十里。由此過蜈蚣壩。出縣境。入武川境。至牌樓

館十里。至什爾登二十八里。至武川縣十二里。蜈蚣壩為歸武

兩縣分界處。石徑逼仄。不通方軌。自清嘉道間。歷經修治。始克

行車。然山路崎嶇。挽載維艱。且車馬擁塞。時虞顛覆。而在天寒地凍時。車輛屯集。進退兩難。車夫以守候而致殍仆者。比比也。民國十五年春。警務處長吉鴻昌。倡議修築兵工農工。同時興作。不數月而山道上下十餘里間。成為坦途。寬二丈餘。堅實廣平。汽車大車。均可暢行無阻。警務處即設路捐局於壩口。抽收捐款。以資歲修。十七年捐局移交財建兩廳接辦。每年約收捐款三千餘元。除留支經費外。按月解送財政廳。作為修理壩道之費。

由縣東南行。經大黑河。羊蓋板申。黑炭板申。西溝門。至涼城縣治。一百四十里。需時二日可達。過大黑河。以次至羊蓋板申。黑炭板申。六十里。由此出縣境。入涼城境。至西溝門。二十里。至涼城縣。六十里。西溝門即古參合陁也。為入殺虎口新道。自此

以東均為崎嶇山路矣。

由縣西南行。經紅津橋、三兩莊、什力鄧、關四窰子。至托克托縣治一百六十里。需時二日可達。縣至紅津橋四十里。至三兩莊三十里。由此出縣境入托克托境。至什力鄧二十里。至關四窰子四十里。至托克托縣三十里。

### 薩拉齊縣

由縣東行。經蘇波羅蓋、多爾濟、察素齊、畢克齊、兵州亥、台閣牧。至歸綏縣治二百四十里。需時三日可達。其路段里程詳歸綏縣西行路條。

由縣西行。經鄂爾圪遜、王壩窰子至包頭縣治九十里。需時一日可達。縣至鄂爾圪遜三十里。自此西行出縣境入包頭境。至王壩窰子三十里。至包頭縣三十里。今此路交通情形與東

段同。

由縣東南行。經杜石匠營、毛岱、雙龍鎮、二道河、中灘。至托克托縣治一百五十里。需時二日可達。縣至杜石匠營三十里。以次至毛岱四十里。至雙龍鎮三十里。至二道河二十里。自此出縣境。入托克托境。至中灘十五里。至托克托縣十五里。毛岱即古冒帶渡也。後因黃河西遷。此渡遂廢。久之訛為毛岱矣。

包頭縣

由縣東行。經王壩窰子、鄂爾圪孫。至薩拉齊縣治九十里。需時一日可達。其路一段里。程詳薩拉齊縣西行路條。

由縣南行。渡河。經大樹灣、達拉營盤、沙壩村、碾盤梁。至東勝縣治二百四十里。需時三日可達。縣至大樹灣二十里。以次至達拉營盤四十里。至沙壩村六十里。自此南行。出縣境。入東勝

境。至碾盤梁一百一十里。至東勝縣十里。大樹灣以南。碾盤梁以北。為包頭第四區轄境。亦即達拉旗旗境也。

由縣西行。經察汗伊勒更、兔兒灣、哈拉汗補隆、公廟店、西山嘴、

扒子補隆、~~燕安~~和橋至五原縣治三百六十里。需時五日可達。

縣至察汗伊勒更五十里。以次至兔兒灣四十里。至哈拉汗

補隆三十里。至公廟店四十五里。至西山嘴五十五里。自此出

縣境入安北境。至扒子補隆七十里。至~~碾~~燕安和橋五十里。自此

出安北境入五原境。至五原縣治二十里。亦有取道孔都倫溝

或哈德門溝經安北以行者。

又由縣西偏北行。經公忽洞、沙壩子、台梁。至安北設治局二百

四十里。需時三日可達。由縣至公忽洞四十里。以次入孔都

倫溝。至沙壩子四十里。自此出縣境入安北境。至台梁一百一

十里。至設治局五十里。亦有不經孔都倫溝。而經哈德門溝。南官井以轉台梁而行者。其行程遠近。與出孔都倫溝略同。由縣北稍東行。經大廟子。什拉淖壩。後店子。至固陽縣治一百二十里。需時二日可達。縣至大廟子三十里。以次至什拉淖壩三十里。自此出縣境。入固陽境。至後店子十里。至固陽縣治五十里。什拉淖壩山勢甚高。車馬行走。殊感困難。清光緒二十一年。商人閻長本。出資修築一次。今壩上設卡徵捐。每過車一輛。收費二角。以為隨時修築之需。惟閻氏家族及其商店車輛。均免徵焉。

### 豐鎮縣

由縣東少北行。經澤落溝。永善莊。艾蒿窰。後道隆。盛莊。九道溝。三瑞里。二台子。土堡子。至興和縣治一百八十里。需時二日可



達。縣至澤落溝五里。以次至永善莊二十五里。艾蒿窰十里。  
後道二十里。隆盛莊二十里。此段通行汽車再東行二十里。經九道溝。  
再東行。出縣境。至三瑞里二十里。二台子三十里。土堡子十五  
里。興和縣治十五里。  
由縣東行。經前吉慶梁、集賢莊、沈家園、大莊科、海拉爾窰子、  
紅旗梁、張臯兒、包家營、高廟子至張家口三百六十里。需時五  
日可達。縣東行。至前吉慶梁十五里。集賢莊三十五里。沈家  
園園十里。大莊科十三里。海拉爾窰子十五里。紅旗梁十五里。  
張臯兒三十里。包家營二十里。高廟子二十里。馬市口四十  
里。自此出縣境。經懷安。至張家口一百四十七里。  
由縣南行。經三台道。得勝口入邊牆。過老牛坡。至大同縣治一  
百里。需時一日可達。縣至三台道五里。以次至得勝口十五

里自此入邊牆。經老牛坡。至山西省大同縣治八十里。今此路自平綏鐵路通車後。經行車馬較前大減矣。

由縣西行。經馬王廟、天成村。至涼城縣治一百八十里。需時二日可達。縣西行四十里出境。入涼城境。至馬王廟十里。以次至天成村四十里。至涼城縣治九十里。

由縣北行。經裕隆莊。至集甯縣治一百五十里。需時二日可達。縣至裕隆莊九十里。出境。至集甯縣六十里。交通情形與南段同。

### 五原縣

由縣東行。經燕安和橋、扒子補隆、西山嘴。循烏拉山前。公廟店、哈拉汗補隆、兔兒灣、察汗伊勒更。至包頭縣治三百六十里。需時五日可達。其路段里程詳包頭縣西行路條。

又由縣東行。經~~燕~~安和橋、西槐木、扒子補隆。沿烏拉山後水泉子。至安北。設治局一百八十里。需時三日可達。縣至~~燕~~安和橋二十里。自此出縣境。入安北境。至西槐木二十五里。以次至扒子補隆二十五里。至水泉子四十里。至安北。設治局七十里。此下路也。亦有經把總地、四櫃橋而行者。是為上路。蓋因河套渠道縱橫。須紆道以達。不便由中路取捷徑也。

由縣西稍南行。經鄔家地、雄萬庫、天德太橋。至臨河縣治一百八十里。需時二日可達。縣至鄔家地七十里。以次至雄萬庫二十里。至天德太橋三十里。自此出縣境。入臨河境。至臨河縣治六十里。

由縣東北行。經壩頭橋。至烏蘭腦包鎮五十里。需時一日可達。縣至壩頭橋二十五里。至烏蘭腦包鎮二十五里。烏蘭腦包

舊為五原重要商鎮。民國二年。經蒙匪南下蹂躪。旋以外路交通斷絕。此鎮遂日漸凌替。而交通亦遂冷落矣。

武川縣

由縣東行。經合朗爾、大灘、恆隆川、壩底至陶林縣治。二百三十里。需時三日可達。縣至合朗爾五十里。以次至大灘九十里。至恆隆川二十里。自此出縣境。入陶林境。至壩底十里。至陶林縣治六十里。

由縣南行。經什爾登、牌樓館、沙灣子、壩口子、廠漢板申。至歸綏縣治九十里。需時一日可達。其路段里程詳歸綏縣北行路條。由縣西行。經炭窰、烏藍、不浪、前廠漢、鳩鵲、官莊子、銀號。至固陽縣治三百里。需時四日可達。縣至炭窰二十里。以次至烏藍、不浪九十里。至前廠漢、鳩鵲五十里。自此出縣境。入固陽境。經

官莊子。至銀號八十里。至固陽縣治六十里。

由縣東北行。經汗廠鷓鴣、長尾巴梁、祝拉更梁底。至烏蘭花一百二十里。需時二日可達。縣至汗廠鷓鴣三十里。以次至長尾巴梁三十里。至祝拉更梁底四十里。至烏蘭花二十里。烏蘭花乃縣屬大商鎮。繁盛過於縣城。有時亦通汽車。

由縣西北行。經三義元、六合營子、召河。至百靈廟二百七十里。需時三日可達。縣至三義元三十里。以次至六合營子三十里。至召河二十里。自此出縣境。入達爾汗旗境。至百靈廟一百九十里。此路自十七年後。開行汽車。大車往來甚少。

### 集甯縣

由縣南行。經恆美鄉、裕隆莊。可至烏素、紅沙壩、新安莊。至豐鎮縣治一百四十五里。需時二日可達。縣南行。至恆美鄉十里。

裕隆莊十五里。可可烏素三十里。紅沙壩三十里。新安莊三十里。豐鎮縣治三十里。

由縣東行。經蘆草泊子、小壩子、紅毛營至興和縣治一百五十里。需時二日可達。縣東至蘆草泊子四十里。小壩子十五里。

紅毛營三十里。再東行。至興和縣治八十里。

由縣東北行。經合義永村、貴和鄉、大盈鄉、黑沙圖至商都縣治一百一十里。需時一日半可達。縣至合義永村十五里。以次

至貴和鄉十五里。大盈鄉三十里。自此出縣境。入察省商都境。至黑沙圖三十里。商都縣治二十里。

由縣西北行。經馬蓮灘、白彥溝、馬房子村、東壕塹至陶林縣治一百二十里。需時二日可達。縣至馬蓮灘二十里。以次至白

彥溝四十里。馬房子村十里。自此出縣境。入陶林境。至東壕塹

二十里。陶林縣治三十里。

興和縣

由縣東行。經毛店村、打尖溝、南壕塹至察哈爾省張北縣治二百四十里。需時三日可達。再東南行。通張家口。縣東行。經毛店村、打尖溝出縣境。入張北境。至南壕塹六十里。以次至張北縣治一百八十里。

由縣南稍西行。經六十二號、南官村、菊花窰、班定營、大同窰、盧家營、王家營至山西省陽高縣治一百六十里。需時二日可達。縣南行。稍西至六十二號六里。南官村六里。菊花窰五里。班定營十二里。大同窰十里。盧家營三十里。王家營八里。自此出境。至山西陽高縣治八十三里。由縣西行。經圍圖窰子、八十五號、二台子、三瑞里、九道溝村。至

豐鎮之隆盛莊九十八里。需時一日可達。縣西行。至圜圖窰子三里。以次至八十五號五里。二台子二十里。三瑞里三十里。九道溝二十里。隆盛莊二十里。由縣北行。經毛店村、土城子、巧鷄廟、篩波羅、二號、補隆兔、小井子、半個蘇木至察哈爾省商都縣治一百五十里。需時二日可達。縣北行。至毛店村二里。以次至土城子二十七里。巧鷄廟十里。篩波羅三十里。二號二里。補隆兔十里。小井子十二里。半個蘇木三十里。自此出境。至察哈爾省商都縣治二十七里。由縣東南行。經紅土窰、許家窰、高廟子、小壩村、馬市口、關帝廟。至察哈爾省懷安縣之柴溝堡站一百二十里。需時一日半可達。縣東南行。至紅土窰十五里。許家窰八里。高廟子七里。小壩村十里。馬市口三十里。自此出境。至察省懷安縣屬之關帝



廟三十里。柴溝堡二十里。

托克托縣

由縣東行。經新營子、合同營子、甲賴爾。至和林縣治一百四十里。需時二日可達。縣至新營子四十里。以次至合同營子二十里。自此東行。出縣境。入和林境。至甲賴爾十里。至和林縣治七十里。

由縣東南行。經飯鋪塢、石壁汛。至清水河縣治一百四十里。需時二日可達。縣至飯鋪塢七十里。自此出縣境。入清水河境。至石壁汛三十里。至清水河縣治十里。此路自飯鋪塢以南。山道崎嶇。車行異常困難。

由縣南行。渡黃河。經九枝榆樹溝。十里長灘。馬乍渡。至山西河曲縣治二百四十里。需時三日可達。縣南行。渡湖灘。和碩渡。

入準葛爾旗境。至九枝榆樹溝二十里。十里長灘一百二十里。

馬乍渡六十里。復渡河入山西境。至河曲縣二十里。在準旗境

內。沙梁起伏。惟輕車始可行也。

由縣西南行。渡河經船家營子。至準葛爾旗貝勒府九十里。需

時二日可達。縣南行。至河口渡河。入準旗境。至船家營子

二十里。以次至貝勒府七十里。流沙塞途。輕車可通。若繞由湖

灘和碩九枝榆樹溝行之。稍平適。

由縣東北行。經關四窰子、什力鄧、三兩莊、紅津橋。至歸綏縣治

一百六十里。需時二日可達。其路段里程詳歸綏縣西南行路

條。

由縣西北行。經中灘、二道河、雙龍鎮、毛岱、杜石匠營。至薩拉齊

縣治一百五十里。需時二日可達。其路段里程詳薩拉齊縣東

南行路條。

清水河縣

由縣北行。經石壁汛、一間房、大灣、上下喇嘛蓋。至和林縣治一

百四十里。需時二日可達。縣至石壁汛四十里。自此出縣境。

入和林境。至一間房十里。以次至大灣四十里。上下喇嘛蓋二

十里。和林縣治三十里。

由縣西北行。經石壁汛、飯鋪塢。至托克托縣治一百四十里。需

時二日可達。其路段里程詳托克托縣東南行路條。

和林縣

由縣東稍北行。經上下土城、板定板申、克略爾、西溝門、陽坡、密

倒拉蘇、韓家棚。至涼城縣治一百五十里。需時二日可達。縣

至上下土城二十里。以次至板定板申二十里。至克略爾十里。

西溝門四十里。自此出縣境。入涼城境。經陽坡窰、倒拉蘇、韓家棚。至涼城縣治六十里。

由縣東稍南行。經新店子、八家子、入殺虎口。經馬銀河、紅旗口。至山西右玉縣治一百二十里。需時一日餘可達。縣至新

店子八十里。以次至八家子二十里。自此出境。入殺虎口。經馬銀河、紅旗口。至右玉縣治二十里。

由縣南行。經上下喇嘛蓋、大灣、一間房、石壁汎。至清水河縣治一百四十里。需時二日可達。其路段里程詳清水河縣北行路條。

由縣西行。經甲賴爾、合同營子、新營子。至托克托縣治一百四十里。其路段里程詳托克托縣東行路條。

由縣北行。經上下土城子、沙爾沁、大黑河。至歸綏縣治一百二

十里。需時二日可達。其路段里程詳歸綏縣南行路條。

東勝縣

由縣南稍東行。經準葛爾召、計亥召、古城壕、沙梁鎮、哈拉寨。至

~~陝~~西省府谷縣治三百二十里。需時五日可達。縣至準旗之

準葛爾召六十里。以次至計亥召四十里。古城壕三十里。沙梁

鎮七十里。哈拉寨六十里。自此南行入邊。至府谷縣治六十里。

此道多為沙漠。通行困難。多為牛車。

由縣南行。沿烏蘭木爾川。至陝西省神木縣治。三百六十里。需

時五日可達。此路行車困難。情形略同前路。

由縣北行。經碾盤梁、沙壩村、達拉營盤、大樹灣。渡河。至包頭縣

治。二百四十里。需時三日可達。其路段里程詳包頭縣南行路

條。

固陽縣

由縣東行。經銀號、官莊子、前廠、漢、鳴鵠、烏蘭、不浪、炭窩。至武川縣治三百里。需時四日可達。其路段里程詳武川縣西行路條。

由縣南行。經後店子、什拉淖壩、大廟子。至包頭縣治一百二十里。需時二日可達。其路段里程詳包頭縣北行路條。

由縣西少南行。經小奴氣溝、西官井。至安北設治局二百里。需時三日可達。縣至小奴氣溝五十里。自此出縣境入安北境。至西官井七十里。以次至安北設治局八十里。

陶林縣

由縣北行。經三道溝、阿令、點勒素、大腦包。至四子部落邊境一百二十里。需時二日可達。縣至三道溝三十里。以次至阿令、點勒素二十里。大腦包四十里。至四子部落邊境三十里。此路

為烏盟各旗往來通商之孔道也。

由縣東南行。經東壕塹、馬房子、白彥溝、馬蓮灘。至集甯縣治一百二十里。需時二日可達。其路段里程詳集甯縣西北行路條。

由縣西南行。經羊灣子、速力兔村、隆順德口、拐角鋪、大同營、旗

下營、杆丈忽洞、陶卜齊、白塔、什蘭岱。至歸綏縣城二百四十里。

需時三日可達。縣至羊灣子四十里。自此出縣境入武川境。

至~~速力兔~~村二十里。以次至隆順德口十五里。拐角鋪十五里。

大同營十五里。旗下營十五里。出武川縣境入歸綏縣境。杆丈

忽洞二十里。陶卜旗二十五里。白塔三十五里。什蘭岱二十里。

至歸綏縣城二十里。

涼城縣

由縣東行。經天成村、馬王廟。至豐鎮縣治一百八十里。需時二

日可達。其路段里程詳豐鎮縣西行路條。

由縣南行。經察汗營至山西省右玉縣治六十里。需時一日可

達。

由縣西少北行。經韓家棚、倒拉蘇、陽坡窰、西溝門、克略爾、板定

板申、上下土城子。至和林縣治一百五十里。需時二日可達。其

路段里程詳和林縣東北行路條。

由縣西北行。經西溝門、黑炭板申、羊蓋板申、大黑河。至歸綏縣

治一百四十里。需時二日可達。其路段里程詳歸綏縣東南行

路條。

臨河縣

由縣東少北行。經天德太、雄萬庫、鄔家地。至五原縣治一百八

十里。需時二日可達。其路段里程詳五原縣西南行路條。



由縣西少南行。經黃羊木頭、天義成、烏拉河。折而南行。經富家灣。至甯夏省磴口縣治。二百四十里。需時三日可達。縣經黃羊木頭、天義成。至烏拉河六十里。自此出縣境。入甯夏省境。經富家灣。至甯夏省磴口縣。二百八十里。路多流沙。車行困難。安北設治局。

由縣東南行。經台梁、沙壩子、孔都倫溝、公忽洞。至包頭縣治。二百四十里。需時三日可達。其路段里程詳包頭縣西北行路條。由縣東行。經台梁北、西官井。稍折而北。經小奴氣溝。至固陽縣治。二百里。需時三日可達。其路段里程詳固陽縣西南行路條。由縣西行。經水泉子、扒子、補隆、西槐木、~~燕~~安和橋。至五原縣治。一百八十里。需時三日可達。其路段里程詳五原縣東行路條。沃埜設治局。

由縣西行。經千八嘴子。渡黃河。至甯夏省平羅縣治三十五里。需時半日可達。縣至千八嘴子八里。自此渡河。入甯夏省境。至平羅縣二十七里。

由縣西南行。經六扇子渡河。至甯夏省城九十里。需時一日可達。縣至六扇子三十里。自此渡河。入甯夏省境。至甯夏省垣九十里。

案各縣局車路交通。僅達毗連鄰縣而止。若引而伸之。則清水河縣可經和林而達歸綏。臨河縣可經五原安北包頭薩拉齊而達歸綏。又歸綏縣治東北距省治僅五里。中有馬路通之。凡至歸綏縣者。亦即可謂通至省治焉。俗以省治為新城。縣治為舊城。近年縣治之東。連年建築。二城相距。不過一箭之遙耳。惟以歸綏縣治所在。百業繁盛。商

賈雲集。昔稱歸化城為西口。正指舊城。歷來對於省內外交通。均以此為中心。省治所在之新城。反居其次焉。省縣各路。以歸綏為起訖者。從慣例也。

又案本省所轄各縣境中。有陰山東西綿亘。而山前山後地多坦平。各段行程。尚無跋涉之苦。惟包固途中之什拉淖壩。歸武途中之蜈蚣壩。及歸涼途中之石匣子溝。為崎嶇山路。然均曾經修築。通行無阻。向稱難行之蜈蚣壩。近亦變為坦途。石匣子溝。當夏令天陰。溝行極宜戒慎。否則雷雨一至。山洪暴下。急無避處。往年時有漂沒之事。蓋石壁削立。中惟一道可通。溝深急難出口也。年來火車東通。豐同行旅。率皆改道矣。其餘各縣。車路率為土質平道。歷久自成。輟徑。未加人工鋪築。即有經過河流。均築有橋梁。

另詳橋梁篇。茲不贅焉。

本省對於省外交通。主要駝路。遠則有西路之古城子。即新疆

縣前營。即烏里後營。即科北路之庫倫。近則有甯夏省之甯夏

與石嘴子。陝西省之榆林。共有七道。

古城子路。自歸綏市起。經外蒙至新疆省古城子。計七十二站。

程途約五千四百三十里。分大西路小西路兩路綫而行。

采訪錄。由歸綏縣城起。北行九十里。至可鎮。即今武川縣治。

以次漸轉向。西行六十里。至召河。七十里。至頭號爾。七十里。

至黑沙兔廟。六十里。至百靈廟。水河六十里。至一顆樹。水井八十

里。至塔布板申。無水。俗名乾站。八十里。至伊克淖。水井八十里。至羊廠

溝。泉八十里。至公忽洞灘。無水自此入大西路。八十里。至海流

兔河。水河七十里。至紅古爾鄂博。七十里。至黑沙兔。水井六十里。

至摩爾古沁水無七十里至烏牛烏素泉八十里至忽爾洞泉

七十里至挨力素忽洞無有吃水人九十里至阿卜爾湖泉八

十里至賽圪帖爾無九十里至吉爾里卯獨無有吃水人九十里

至保爾津大水八十里至夾剛兔泉七十里至勿藍鄂博無

七十里至拖累不拉泉五十里至爾德尼不拉泉六十里至

勿藍忽洞井七十里至博爾丹梁七十里至卯爾古沁好井

八十里至土不氣大泉外蒙七十里至哈塔不蓋梁泉六

十里至把圪力爾忽洞無有吃水人七十里至紅古爾嶺泉六

十里至速勒貢爾飲沙鹹能七十里至烏蘭淖無六十里至

玉石窪無六十里至普圪貼爾井鹹水七十里至卯獨鄂博好

水九十里至哈拉紐獨泉自此與小西路合為一綫八十

里至察汗討勒蓋大泉八十里至察汗不拉泉八十里至忽

里至察汗討勒蓋大泉八十里至察汗不拉泉八十里至忽

洞科布爾。井七十里至白彥科布爾。泉九十

六十里至錫鈕烏素。井六十里至速紅兔。泉七十

克。無八十。里至小拖累。好井六十。里至趕只汗

能飲。六十。里至紅淖。無六十。里至甲拉孟。泉六十

井七十。里至甲會。大泉九十。里至老龍鄂博。無七十

拉呼魯素。好井六十。里至哈拉得令。泉七十。里至閃丹。無

吃。八十。里至明安烏局爾。泉七十。里至宿亥。泉八十

湖子。無九十。里至老爺廟。泉一百四十。里至木炭窩子。無

吃。有九十。里至山塘湖。大泉八十。里至天生圈。無八十

白壕子。泉八十。里至轉井。井九十。里至鍋底山。泉九十

菜籽地。泉九十。里至卧龍駒口。泉九十。里至黑山塘。無九十

里至苜芄湖。井九十。里至三各莊。泉九十。里至古城子。又

由歸綏至百靈廟後。分路入小西路。行九十里至烏藍不浪。

水泉以次行九十里至圖圖格爾。水泉六十里至伊肯不拉圪。水

七十里至張茂忽洞。水七十里至烏藍閃丹。無水。七十

里至賽忽洞。水七十里至什拉哈達。水在此設卡。九十里至

額勒更烏素。水七十里至哈達合少。水七十里至納木公。水

九十里至保爾合少。水六十里至烏藍不拉。水九十里至古

力板卯獨。水七十里至張茂可卜爾。水七十里至速力貴爾。

水耕六十里至阿力圪白彥。水六十里至畢力圪兔。水八十

至迭卜爾湖。水九十里至什報可卜爾。水六十里至哈不氣

爾。水泉八十里至黑沙圖。無水。八十里至塔布可卜爾。水泉五

十里至奎騰把札爾。五十里至紐斯更可卜爾。水泉九十里至

伊肯補拉圪。水泉七十里至腮林忽洞。水九十里至夾剛忽

洞。井一百里至必流亥。泉。水。五十里至宿亥。水。泉。六十里至風

乾樓。水。無。七十里至什拉胡素。水。井。九十里至卯獨鄂博。水。無。由此

至哈拉紐獨與大西綫合為一綫。

案百靈廟在內蒙古烏盟達爾汗貝勒旗界。百靈即貝勒

之轉音也。大西路各站。自一顆樹以西至羊廠溝為烏盟

茂明安旗界。羊廠溝以西至忽爾洞為烏盟東公旗界。忽

爾洞以西至賽圪貼爾為中公旗界。賽圪貼爾以東有討

號梁地方。為內蒙外蒙之分界。賽圪貼爾以西至博爾丹

梁為外蒙土謝圖汗界。博爾丹梁以西至速勒貢爾為外

蒙札薩克圖汗界。速勒貢以西至哈拉紐獨。商人稱為三

不管界。各旗並無確定管轄界址。商人又名緊八站。以各

站人煙絕少。易被搶劫故也。自速勒貢爾至哈拉紐獨計

六站。俗稱緊八站者。當以計



算里數多寡。哈拉紐獨以西至忽洞科布爾為庫倫喇嘛

格根界。忽洞科布以西至趕只汗卯獨為達賴貝子界。趕

只汗卯獨以西至甲拉孟為高公旗界。甲拉孟以西至老

龍鄂博為明安札薩界。老龍鄂博以西至老爺廟為茂明

安地。老爺廟以西則入新疆省界。由此站起出草地。入民

地。商人稱游牧區為草地。其小西路各站由百靈廟至烏

藍不浪為達爾汗貝勒旗界。烏藍不浪以西至賽忽洞為

中公旗界。賽忽洞以西至張茂可卜爾為密力更王旗界。

張茂可卜爾以西至伊肯補拉圪為土謝圖汗界。伊肯補

拉圪以西至什拉胡素為札薩克圖汗界。什拉胡素以西

至哈拉紐獨為喇嘛格根界。至此與大西路復合。大西路

土不氣站外蒙設卡一處。重徵商稅。小西路之塔布可卜

爾以西四十里地方名小奎騰。外蒙設卡一處重徵商稅。又小西路之什拉哈達站為內外蒙交界亦設卡一處於往來商人盤詰極嚴。又新疆界內之鍋底山一站其地生有一種毒草俗稱斷腸草。又曰鬧草高不及尺叢生莖圓形略如芫苳。駝誤食之骨軟不能起立而死。又甘肅商路者形如首蒼亦毒草也。山塘湖站為巴里坤所屬行九十里至頭道溝。又九十里至巴里坤。大西路一帶地方以巴里坤地方氣候為最佳。

又案上述路線為昔年赴古城子之通行大道平坦堅實水草豐茂便於駝行而小西路尤為捷徑惟水草略較缺少。大幫駝隊不易通行耳。惜近年為外蒙封鎖游匪阻劫久成梗塞之途矣。最近數年有人於舊路之南內蒙達爾

汗、茂明安、烏拉特三公旗、甯夏、甘肅、新疆各地境內。新闢  
一路。自歸綏起行九十里至可勒更。以次行七十里  
至召河。八十里至又又。六十里至塔爾渾河。六十里至百  
靈廟。一百二十里至紅灰不浪圪。一百一十里至勿藍不  
浪圪。一百一十里至圍圖高兒。一百一十里至哈路忽洞  
圪。一百一十里至白彥高兒。一百里至黑沙兔。一百里至  
摩兒古慶。一百一十里至人頭山。一百里至達拉腦包。一  
百二十里至小泉子。一百一十里至烏藍以勒更。一百里  
至賁紅。一百一十里至善丹廟。一百一十里至沙海子。一  
百里至達拉黑沙圖。九十里至合察不氣。一百一十里至  
白彥卯獨。一百一十里至馬蓮渠。一百里至習尼烏素。一  
百里至通圪拉烏素。一百里至察哈點勒素。一百五十里

至倒不浪。九十里至黑拉孟太。一百里至三個井。一百一  
十里至哈拉甲剛。一百三十里至忽拉素。一百里至半灘。  
一百里至丁蓋。九十里至樹窩頭。八十里至拐子湖。腦包  
泉。九十里至苜芄坡。一百一十里至蘆草井。一百一十里  
至達賴胡同。一百里至包爾川井。一百一十里至東河。一  
百二十里至二黑子河。九十里至半灘。一百里至蘆草井。  
子。三百五十里連四旱程至半灘。一百五十里至野馬井子。  
三百一十里連三旱程至火燒井子。一百里至公坡泉。九十  
里至駱駝井子。九十里至苜芄烏素。九十里至明水。九十  
里至半灘。九十里至天爾泉。九十里至半灘。九十里至二  
架鳥兔。九十里至大石頭。一百里至刺梅花泉。九十里至  
半灘。九十里至秃葫蘆。一百里至一堵牆。九十里至西鹽

池。一百里至西窰泉。一百里至奎素。六十里至二夾湖。七  
十里至鎮西。六十里至黃土廠。七十里至駱駝泉。九十里  
至芟光台。一百里至地虎溝。八十里至卓子山。六十里至  
黑山頭。一百二十里至芟光湖。九十里至三個莊。九十里  
至古城子。計程八十餘站。約為七千六百六十里。較諸舊  
路。迂繞二千餘里。路遠費重。甚不經濟。且水草不佳。流砂  
擁阻。極不易行。商駝出於此途者。實亦不得已也。又時有  
游匪。在新甘交界處之明水地方。結夥洗劫商駝。於是往  
來駝戶。殆已絕跡矣。自民國二十年以後。西商發貨起運。  
由西行。至二里子河地方。即須繞向西南斜行十五六站。  
至肅州新興峽。始得安全。新興峽者。一名星星峽。乃天山  
諸大峽之一。為新甘門戶。亦往西域必經之要路也。從新

興。峽轉向西北行十二站。至哈密。由哈密再西北行十二站。即達古城子。此一路綫實出暫時權宜行之。將來若匪患平息。仍當以經行舊路為較便利。由古城子至迪化省城約三百餘里。無論車駝均四程可達。沿途有駐軍保護。頗稱得力。本省政府曾派員實測商路。繪有綫遠至新疆駝行路綫圖。分為兩綫。一行經外蒙。一行經內蒙。與此所述新舊兩路約略相同焉。

前營路自歸綏起。經外蒙土謝圖汗、三音諾顏汗各部。至烏里雅蘇台。計六十站。程途五千五百五十里。

采訪錄由歸綏起。北行九十里至可勒。轉向西北行六十里至召河。以次行七十里至察汗。討勒蓋七十里至後白彥不浪。九十里至嶋鵠。温圪楚八十里至貝勒河。經過腮令忽洞

有水。有時在此處亦作宿站。

八十里至哈莫烏素。九十里至塔拉腮汗。八

十里至察汗烏素。至此入戈壁。九十里至章茂公。水有八十里

至甲圪龍兔。八十里至哈拉腦包。七十里至哈同不浪。八十

里至圪圖爾烏素。九十里至畢令達賴。經過畢令達九十里

至合畢勒格爾。孟水頭九十里至察不氣爾。一百里至十

八圪台。九十里至台路閃丹。少有水較並經過察汗合。九十

里至不勒圪速太。八十里至納倫不浪。一百二十里至什洛

圖。一百三十里至章茂蘇集。經過烏足勒。一百三十里至托

圪勒。九十里至苦爾計。一百里至岔路子。孟水頭至此分

道向東北行。為赴庫倫之大西路也。一百一十里至各少汗

布拉。一百三十里至合套。九十里至黑沙兔。一百一十里至

敦布。一百二十里至温更歌爾。此站亦名二十七台河。至此

出戈壁也。九十里至烏呢蓋。由此往北為大杭。蓋言其水多也。九十里至章

茂克補。一百二十里至忽勒亥圖。八十里至察汗淖。八十里

至塔寺河。此處有分途。為赴前營之便道。七十里至補倫禿

倫。九十里至野馬閃丹。九十里至推河。八十里至黑藍紐獨

一百里至納類。八十里至韋進。九十里至塔拉補格圖。一百

一十里至章茂胡同。九十里至白達利河。此河甚大。凡人羊

至此。均用樹製之船渡之。名曰木槽子。九十里至納林溝爾。

八十里至中察克。七十里至補音兔。九十里至爾居圖。一百

一十里至札達蓋。九十里至心爾。九十里至席呢烏素。九十

里至格里塔拉。自此分道。可至後營。六十里至阿貴。至此站

藩河。八十里至青達木。七十里至公淖爾。八十里至察克河。六

十里至素勒圪河。此站經過七十里至阿不對爾。六十里至

蘇倫河



烏里雅蘇台。即前營也。

案各站凡有小河流者。已隨文註明。其餘均有井水。可資人駝飲用。自白彥不浪至塔拉腮汗。為內蒙達爾汗貝勒旗界。至察汗烏素入外蒙土謝圖汗部密力更王旗界。至十八台入札薩克圖汗旗界。至黑沙兔入前公家旗界。至察汗淖爾入三音諾顏部喇嘛格格根旗界。至韋進入岱青公旗界。至章茂忽洞入賽札薩旗界。

後營路自歸綏起。經外蒙土謝圖汗、三音諾顏汗、札薩克圖汗等部至科布多。計七十三站。程途六千八百九十里。采訪錄由歸綏起。沿前營路行五十四站。計程五千九百五十二里。至格里塔拉。由此分道行。一百一十里至川鏡。八十里至察汗哀勒更。八十里至古箭。八十里至天靈。一百一十里

至心爾把子。九十里至阿達圪不貴。九十里至駝累口。九十里至奎素。九十里至雅素腦包。一百二十里至阿貴溝爾貝。九十里至可可河。九十里至札勒格。九十里至集勒蓋哀更。九十里至烏藍不浪。九十里至札汗不浪。一百里至奧什。一百里至補倫。七十里至札康爾忽洞。六十里至科布多。即後營也。

案各站與前營路在格里塔拉分道另行。此路較近。亦從前通行之道也。亦有經前營者。計由前營西行六十里至老不更圖。七十里至察汗嶋鵝。六十里至遜烏足爾。八十里至十八爾禿倫。八十里至察克爾。八十里至公淖。六十里至苦爾計。八十里至可可點勒素。七十里至木怪。五十里至潮腦忽洞。六十里至錫邊。九十里至虎畢洞。河一

百里至科布不多。共十三站。程途九百四十里。此路稍有迂繞而平坦易行。此外另有較近捷徑。惟因路極崎嶇。行者較少。故略而未記。

庫倫路自歸綏起。經內蒙達爾汗貝勒旗。外蒙土謝圖汗部至庫倫。計三十九站。途約二千八百七十里。

采訪錄。由歸綏起北行九十里至可勒更。以次行六十里至召河。六十里至達汗得令。六十里至霍吉爾腦包。六十里至察汗鷓鴣。六十里至藁北閃丹。六十里至黑沙圖。以上各站。隨處均有水草。七十里至禿亥河。有河一百里至濟斯洪果爾。此站與張家口赴前後營路相合。為外蒙邊境設卡駐兵巡邊。六十里至什不圪。道傍有二井。西井供人飲。東井供駝飲。六十里至明鏡。明鏡蒙語山梁之意。梁東一百里至什八圪台。距站五

明鏡

有甜水井。梁西有苦水井。

一百里至什八圪台。距站五

六里地方名察汗不克。設有蒙兵稽查處。行人至此盤詰。碁

嚴。八十里至阿不賴。此站內沙中。覓水最難。井均在此。五

十里至哀勒素達賴。此站有天然五里至察杭。此站有

於白石中。以上二站均行五里。六十里至蘇集。此站山在

而止。蓋為牽就飲料。未敢遠探也。六十里至蘇集。此站山在

站西約十里地方。設蒙兵稽查處。置達爾古官一員。即五十

戶之長也。一百里至章茂公。此站在山坡下。一百二十里至得

勒素達賴。此站有井。乃一百五十里至札剛腦包。此站有大山。

沙中。生有札剛。札剛者。蒙地一種。灌一百三十里至開勒貴。

木。綠色。幹圓。無枝葉。可供燃料。一百三十里至開勒貴。

此站有二井。屬巴圖勒。六十里至什報。有六十里至合彥

更王境。西井屬巴圖勒。六十里至什報。有六十里至合彥

討勒蓋。此站有井。屬巴圖勒。六十里至什報。有六十里至合彥

包。此站有井。屬巴圖勒。六十里至什報。有六十里至合彥

十里至甲勒蓋龍頭。八十里至巴汗蘇木。此站有井。屬巴圖勒。六十里至什報。有六十里至合彥

至崔令廟。此廟亦稱開令廟。至此與張家口赴庫倫路相合。

行人亦較多矣。七十里至昂倫。昂倫精六十里至昂圪茂。精六十里至昂圪茂。精六十里至昂圪茂。精六十里至昂圪茂。

井流及一百里至腮烏素不勒圪。精有一百里至古勒半討勒蓋。精有一百里至古勒半討勒蓋。

精七十里至錫力忽獨。六十里至後昂格茂。七十里至阿道。

鳴鵠精有一百里至寒山壩底。精有一百里至寒山壩底。精有一百里至寒山壩底。

十里至大卯獨沁。精六十里至桃賴河。精六十里至桃賴河。精六十里至桃賴河。

十里至庫倫。

案綏遠至庫倫。駝路有三。曰公主路。為赴庫最捷近者。途

中廣有天然河流。水泉水淖。又每隔數十里。即有人工開

鑿之井。故駝隊多樂行之。上所記者。即此路也。曰信桿路。

由綏遠經武川之烏藍花及四子王旗境。繞行至滂江。或

耳連合入電信桿路綫。沿電信桿而行。方向無迷誤之虞。

沿途水草不乏。路亦平坦。曰大西路。由綏遠北行。沿前後營路。行抵外蒙之岱青貝子境。轉向東北之道而行。以達庫倫。此二路因較公一路。多有迂繞。行者較少。其經過各站從略。又古城子前營後營庫倫四路。不僅歸綏駝隊經行。包頭駝隊亦有行者。惟為數較少。其路線自包頭起。西行八十里至哈德門溝口入溝。以次行七十里至台補勒圪。五十里至烏藍忽洞。六十里至西水道。六十里至察汗補勒圪。七十里至色蓋忽洞。六十里至海流圖。八十里至烏克爾圖。六十里至黑沙兔。與通古城子新道合焉。若更繼續前進。可與古城子舊道前營後營及庫倫各路相會。

又案古城子前營後營庫倫四路。在昔與本省交通至為

頻繁。輸出貨物為茶、糖、雜貨。由各地輸入者為皮毛、牲畜。皆為大宗。歸化商業即以經營西北貿易者為最發達。清朝二百餘年。市面號稱繁盛者亦以此也。當時有所謂大盛魁、元盛德、天義德三大號。其他外路貿易之商又百數十家。而大盛魁商號資力雄厚。歷年久遠。尤著稱於各路。元盛德在外路孳生牲畜之多亦屬一時無兩。故西口一埠繁榮殷實。與此四大商路關係至為密切焉。入民國後各地變亂頻仍。商運日見減少。然猶勉強通行。駝戶尚可維持營業。商戶尚可暫保現狀。及十六年外蒙各地發生劇變。商旅財貨全行沒收。從此前營後營、庫倫三路交通完全斷絕。而古城子一路近年又遭游匪沿途劫掠。行旅相戒裹足。間或繞道冒險以行。幸而得達。而道阻且長。輾

轉折閱所費已多。獲利匪易。故所謂西莊營業。皆坐商路不通。以致虧耗歇業者踵相接也。主要商業既已一蹶不振。則其他小工商業自亦連類及之。而漸趨凋敝。將來欲謀繁榮綏市。雖今昔情形容有不同。而首在發展西北交通。則為當務之急也已。

以上所述。綏遠通新疆外蒙各條駝運路線。途程既甚遙遠。站名又極繁複。用文字作綜合記錄。頗難收朗若列眉之效。茲援史記漢書用表補傳成例。爰將駝運各路線分合地點及宿站名稱。列為簡表。附誌記錄文字之段。以便讀此前後對照。互相參証。於研求時昔商運概況。不无小補云。





大西路站名、里程表

站名里数

飲水情况

備

考

归绥

九里

由归绥县城起。北行。九十里至可鎮。

可鎮

六

即今武川县治。西行六十里至召河。

召河

七

头号尔

七

黑沙兔庙

六

百灵庙

六

河水

此站在乌盟达尔汗县界。

一顆树

八

井水

自此站以西。羊厂沟。多乌盟界。

塔布板申

八

无水。俗名干站。

伊克淖

八。井水

羊厂沟

八。泉水

公忽洞滩

八。无

海流兔河

七。河水

红古尔鄂博

七。

黑沙兔

六。井水

摩尔古沁

七。无

乌牛乌素

八。泉水

忽尔洞

七。泉水

挨力素忽洞

九。吃水。

自此站入大西路。  
自此站至忽尔洞。为乌盟东

自此站以西至宝坨。为

阿卜尔湖

八。井泉水

赛圪帖尔

九。无水

此站以东有讨号梁地方。为内外蒙之分界。

吉尔里卯独

九。无水。人有吃水。

保尔津

八。大水泉

夹刚兔

七。泉水

勿蓝鄂博

七。无水

拖累不拉

五。泉水

尔德尼不拉

六。泉水

勿蓝忽洞

七。井水

博尔丹梁

七。

自赛圪帖尔以西至此站。为外蒙土谢图汗界。此站以西至速勒图尔。为外蒙札萨克图汗界。

卯尔古沁

八。好井水

土不气

七。大泉水

外蒙设有税卡。查征商税。

哈塔不盖梁

六。泉水

把圪力尔忽洞

七。吃水。无水。人有

红古尔岭

六。大泉水

速力贡尔

七。飲。渗淡水。能最咸。

自此站以西至哈挂独。商人称  
为三石管界。又名察尔八站。  
盖义里数多。宜方计算故也。

烏蘭淖

六。无 水

玉石西洼

六。无 水

普圪贴尔

七。井水。苦咸。

卯独鄂博

九。好井水

哈拉紐独

八。大泉水

至此与小西路合为一线。

察汗討勒盖

八。大泉水

察汗不拉

八。泉水

忽洞科布爾

七。井水

自哈拉紐独至此站。有庫倫喇嘛格根界。

白彥科布爾

九。泉水

寶忽洞

六。井水

錫鈕烏素

六。井水

速紅兔

七。泉水

烏什克

八。无 水

小拖累

六。好井水

赶只汗卯独

六。

缺水。人有吃水。能飲百

自名洞科布。西至此站。为达賴貝子界。

紅 淖

六。

无 水

甲 拉 孟

六。

泉 水

自赶只汗卯独至此站。为高公旂界。

莎 計

七。

井 水

甲 会

九。

大 泉 水

老 龙 鄂 博

七。

无 水

自甲拉孟以西至此站。为安札莎界。

什 拉 呼 嚕 素

六。

好 井 水

哈 拉 得 令

七。

泉 水

閃 丹

八。

无 水。人看吃水。

明 安 烏 局 尔

七。

泉 水

宿 亥 八〇 泉水

干湖子 九〇 无 水

老爺庙 一四〇 大泉水

木炭窑子 九〇 无水。人有吃水。

山塘湖 八〇 大泉水

天生圈 八〇 无 水

白墩子 八〇 泉水

转 井 九〇 井 水

鍋底山 九〇 泉水

此地生有一种毒草。俗名断肠草。骆驼食之。皆轻而死。

菜籽地 九〇 泉水

自老龙窑子持以西至此站。多民。安地。此站以西。入新疆省界。



卧龙驹口 九。泉水

黑山塘 九。无 水

黄光湖 九。井 水

三各莊 九。泉 水

古城子

一、各站名之下的「里数」。即上下两站的距离内。例如「归绥」之下的「里数」九。里。即「归绥」与「可镇」距离九。里。以下依此类推。

二、由「归绥」起。至「公忽洞滩」。进入大西路。至「哈拉纽独」。与「小西路」併为一线。至「古城子」。

明

小西路站名里程表

站名里数  
飲水情况  
備考

归绥 三五里

由归绥至百灵庙。距离三五里。

百灵庙 九

至此站后。分路入小西路。至乌兰不浪。为达尔汗贝勒研界。

乌兰不浪 九 泉水

圜圖格尔 六 泉水

伊肯不拉圪 七 大河水

张茂忽洞 七 井水

烏兰閃丹 七 死水。人有吃水。

赛忽洞 七 井水  
自乌兰不浪以西至此站。为中分研界。

什拉哈达  
九。井水

此站为内外蒙交界。  
内外蒙古在此设卡。盘詰极  
严。

額力更烏素  
七。井水

哈达合少  
七。井水

納木公  
九。井水

保尔合少  
六。井水

烏三不拉  
九。井水

古力板卯独  
七。井水

张茂可卜尔  
七。井水  
自膏忽洞以西至此站。为密  
力更王旂界。

速力貴尔  
六。井水

阿力圪白房  
六。井水

毕力圪兔

八。井水

迭卜尔湖

九。井水

什报可卜尔

六。泉水

哈不气尔

八。泉水

黑沙图

八。吃水。人有

塔布可卜尔

五。泉水

奎腾把札尔

五。

纽斯更可卜尔

九。泉水

伊肯补拉圪

七。大泉水

自张茂可卜尔以西至此站。为土谢图汗界。

腮林忽洞

九。井水

此站以西四十里地方小奎腾。外蒙波卡处。重征商税。

夷剛忽洞 一〇〇 井水

必流亥 五〇 井泉水

宿亥 六〇 泉水

風干樓 七〇 死水

什拉胡素 九〇 井水

印独鄂特 九〇 死水

哈拉紐独

自伊肯補拉坑以西至此站。為札茨克圖汗界。由此站以西至此站紐独。為喇嘛格根界。

至此站与大西路合為一線。

一各站名之下的「里數」。即是上下兩站的距離。例如「印独」之下  
的里數三五〇里。即印独与百灵庙的距離三五〇里。以下  
依此类推。

明 二由印独起。至哈拉紐独。与大西路合為一線。

新闢路車站名里程表

站名里數

飲水情况備

考

白綏九里

可可以勒更七〇

即可鎮，今武川縣治。

召河八〇

又又六〇

塔爾渾河六〇

百靈廟一三〇

紅灰不浪圪一一〇

勿三不浪圪一一〇

圖圖高儿

一一〇

哈路忽洞圪

一一〇

白彥高儿

一〇〇

黑沙兔

一〇〇

摩儿古庆

一一〇

人头山

一〇〇

达拉脑包

一二〇

小泉子

一一〇

烏兰以勒更

一〇〇

賁  
紅

一一〇

善丹庙

一一〇

沙海子

一〇〇

达拉黑沙图

九〇

合察不气

一一〇

白彦卯独

一一〇

馬蓮渠

一〇〇

習尼烏素

一〇〇

通圪拉烏素

一〇〇

察哈点勒素

一五〇

倒不浪

九〇



黑拉孟太

一〇〇

三個井

一一〇

哈拉甲剛

一三〇

忽拉素

一〇〇

半灘

一〇〇

丁蓋

九〇

樹窩头

八〇

拐子湖腦包泉

九〇

只兀坡

一一〇

蘆草井

一一〇

达赖胡同 一〇〇

包尔川井 一一〇

东河 一二〇

二黑子河 九〇

半滩 一〇〇

芦草井 三五〇

半滩 一五〇

野馬井子 三一〇

火燒井子 一〇〇

公坡泉 九〇

从此站至半滩。速四早程。

从此站至火燒井子。速三早程。

駱駝井子

九〇

黃光鳥素

九〇

明水

九〇

半灘

九〇

天尔泉

九〇

半灘

九〇

二駕鳥兔

九〇

大石头

一〇〇

刺梅花泉

九〇

半灘

九〇

秃葫蘆

一〇〇

一堵牆

九〇

西鹽池

一〇〇

西窰泉

一〇〇

奎素

六〇

二夾湖

七〇

鎮西

六〇

黃土厂

七〇

駱駝泉

九〇

芟光台

一〇〇

地虎沟

八。

卓子山

六。

黑山头

一。

黄光湖

九。

三个莊

九。

古城子

一、新闢路計程八十余站。約為七千六百六十里。比旧路多迂繞  
 二千余里。路远費重。极不經濟。且水草不好。流砂阻滯。  
 不易行走。商駝出于此途。迫于不得已也。

二、自民國二十年以后。又改道繞至肅州新與峽而引。

说

明

前營路各站名里程表

站名里

數飲

情况水備

考

归綏

九里

北行。

可勒更

六。

西北引。

召河

七。

察汗討勒蓋

七。

后白彦不浪

九。

自此站至塔拉腰汗。為内蒙  
达斡尔汗貝勒界。

鷓鴣温圪楚

八。

貝勒河

八。有

水

经过腮令忽河有水。有时在此  
处亦作宿站。

哈莫烏素

九。

塔拉腮汗

八。

察汗烏素

九。

章茂公

八。

有水

甲圪龙兔

八。

哈拉腦包

七。

哈回不浪

八。

圪圖尔烏素

九。

毕令达賴

九。

有水

合卑勒格爾

九。

有水

察不气尔

一。

至此站入戈壁。外蒙古土谢图汗部密力更王旂界。

经过毕令达賴河有水。

经过壳勒孟水头。

十八圪台

九。

至此站入札茨克圖汗旌界。

台路肉丹

九。

有

水

有水较大。并经过察汗合少及宿亥圖二小水头。

不力圪速太

八。

納倫不浪

一二。

什洛圖

一三。

章茂芬集

一三。

经过烏足勒肉丹水头。

托圪勒

九。

苦尔計

一〇。

岔路子

一一。

有

水

经过吉勒子孟水头。至此站分道向东北外。有赴庫倫之大西路。

各女汗布拉

一三。



合套 九。

黑沙兔 一一。

敦布 一二。

温更歌尔 九。

烏呢蓋 九。

章茂克補 一二。

忽勒亥圖 八。

察汗淖尔 八。

塔寺河 七。

補倫禿倫 九。

至此站入前公家祥界。

此站布名二十七台河。至此出戈壁。

由此往北为大杭。盖言其水多也。

至此站入三音諾顏部喇嘛格根祥界。

此处有分途。为赴前营之便道。

野马肉丹 九。

推河 八。

黑三纽独 一〇。

纳类 八。

章進 九。

塔拉補格图 一一。

章茂忽洞 九。

白达利河 九。有 水

此河甚大。凡人羊至此。均用树制之船渡之。名曰木槽子。

纳林沟尔 八。

中察克 七。

至此站入岱青公旂界。

至章茂忽洞入塞貝札苏旂界。

補音 兔 九。

尔 居 圖 一。

札 达 盖 九。

心 尔 九。

席 呢 烏 素 九。

格 里 塔 拉 六。

阿 貴 八。

青 达 木 七。

公 淖 尔 八。

察 克 河 六。

至此多道。可至后营。

至此站经过甲藩河。

素勒圪河

七。

此站经过苏倫河。

阿不对尔

六。


烏里鴉苏台

即子兩營。

說

各站凡有<sup>河</sup>水流者。已隨文<sup>河</sup>註明。其餘均有井水。可資人  
駝飲用。

明



后營路站名、里程表

站

名里

数

飲

水

備

考

归

绥

九

里

由归绥起。沿前營路外五十四站。計程四千九百里。至格里塔。挂。

格里塔拉

二〇

由此站系道而引。一百一十里至川鏡。

川

鏡

八〇

察汗哀勒曼

八〇

古

箭

八〇

天

灵

二〇

心尔把子

九〇

阿达圪不貴

九〇

駝累口

九〇

奎素

九〇

雅素腦包

一二〇

阿貴沟尔貝

九〇

可可河

九〇

札勒格

九〇

集勒盖袁更

九〇

烏三不浪

九〇

札汗不浪

一〇〇

奧什

一〇〇

補

倫

七。

札康尔忽洞

六。

科布多


即后营

说

各站与前营路在格里塔拉系道另外。此路较近。亦从前通行之道路。亦有经前营西列。亦科布多。所经各站及里程。详见后营路字布语。

明





庫倫路站名里程表

站

名里

數

飲情

况水

備

考

归

绥

九。里

从归绥北九十里至可可勒更。

可可勒更

六。

召

河

六。

达汗得令

六。

霍吉爾腦包

六。

察汗鷓鴣

六。

蓋泉北閃丹

六。

黑沙圖

七。

以上各站。隨處均有水草。

禿亥河

一〇〇。

河水

济斯洪果尔 六。

此站与张家口赴前后营路相合。为外蒙边境。设兵巡边。

什不圪 六。井水

道傍有二井。西井供人饮。东井供马饮。

明镜 一。井水

明镜。蒙语山梁之意。梁东有甜水井。梁西有苦水井。

什八圪台 八。

距站五六里地方名察汗不克。彼有苦水兵稽查处。引人至此。盘詰甚多。

阿不赖 五。井水

此站在沙漠中。见水最难。水井均在苦圪滩内。引者须注意方能觅得。

哀勒素达赖 五。泉水

此站有一天然水泉在沙中。

察杭 六。井水

此站有二井。凿于白石中。以上二站均引五十里而止。为蒙就饮料。未被远探。

苏集 一。井水

此山下有井。站西约十里地方。设蒙兵稽查处。置达尔台一员。即五十户之长。

章茂公 一。井水

此站有甜水井。在山坡下。

得勒素达赖 一。井水

此站有井。乃用其圪梁成。

札剛腦包 一三。

南勒貴 六。井水

此站有沙梁大山。山中生有木。而草亦地一種。灌木。綠色。干圓形。无枝葉。可供燃料。

什報 六。井水

合彥討勒蓋 六。井水

此站有二山头。井在中间。至此站即出戈壁。

昂倫腦包 六。井水

此站在腦包前。路之东西。各有一井。

烏三腦包 七。井水

此站有井。在道之西北远处。

甲勒蓋龙头 八。

巴汗苏木 七。井水

此站有井。在名前。

崔令庙 七。

此庙在福开令庙。至此与张安口赴庫倫路相合。

昂倫鷓鴣 六。井水

昂圪茂 一。井水

腮烏素不勒圪

一〇〇 井水

古勒半討勒蓋

七〇 井水

錫力忽独

六〇

后昂格茂

七〇

阿道嶋鶴

一〇〇 井水

寒山坝底

六〇 井水

坝前后均有井。

紅忽淖

三〇 有水

大卯独沁

六〇 井水

↑ 此站有时作打尖站。

桃賴河


五〇

即小卯独沁。

庫倫

明 說

一古城子前營后營庫倫四路。不但行綏駝隊經外。包頭駝隊亦有引者。惟為數較大。  
一漢見詳見庫倫路安字語。



榆林路自包頭起。經達拉特旗、東勝縣及郡王、札薩克、烏審各旗境。至陝西之榆林。約為八站。程途七百里。

採訪錄。由包頭南行。渡河。經達拉特旗之樹林召、腦黑賴、合鵠兔、東勝縣之罕太廟、巴音們肯、郡王旗之吉鵠慶、察汗廟、毫賴格勒登、札薩克旗之札薩召、烏審旗之圪丑溝、白河入邊。至陝西省之榆林縣治。共計七百里。

中央建設季刊西北專號。綏遠入陝西之大道。由包頭起。五



十里至孟家圪堵。七十里至四合店。一百三十里至郡王旗驛。六十里至東勝。八十里至札薩克第。四十里至商所爾。一百一十里至楚爾合齊。八十里至榆林。共計六百二十里。

案季刊所載由包赴榆之地名里數與本志異者以本志專指駝路而言季刊則為通行之大道自難從同至其距離雖因經過路線不同而有差異唯大道駝路相距無多要以七百里為較符實際情況耳。

甯夏路自包頭起經達拉特杭錦鄂托克各旗境至甯夏省城計十七站程途一千三百一十里。

采訪錄由包頭起向西南行渡河八十里至鹼房灘八十里至大井七十里至鹽水泉八十里至烏藍吉勒子八十里至鹽湖七十里至毛腦亥廟八十里至烏拉素八十里至白兔。

七十里至才登。八十里至波斯廟。八十里至克塔烏素。七十  
里至柴召素。八十里至王爺上。八十里至苦水溝。七十里至  
葛水。八十里至水溝梁。八十里渡河至甯夏。計程一千三百  
一十里。

石嘴子路自包頭起。經達拉特、杭錦、鄂托克各旗境。至甯夏省  
之石嘴子。計一十三站。程途約一千里。並可西通蘭州。

采訪錄。此路由包頭起。初沿赴甯夏路。至鹽水泉後分歧。經

杭錦旗之四眼井、烏藍額爾根廟、把拉爾、胡獨圪、鹽海子、毫

慶召、打拉不蓋、鄂托克旗之聖乃什力黑、百眼井、伊黑達賴、

哈達霍少。漢意即石嘴子渡河至石嘴子。通途計程約一千里。若再

繼續西南行。一百里至平羅縣。一百里至甯夏。三十里至甯

朔。一百一十里至靈武。八十里至金積。二百二十里至中衛。

二百里至高峴莊。一百里至靖遠。二百里至臯蘭。計程又一千一百四十里。

案榆林甯夏石嘴子三路。均在伊盟境內。沿路所經各地。即其通常之宿站也。惟甯甘陝各路。雖有沙磧起伏。究較西北路為稍好。水草亦易覓取。故其宿站。有時竟可伸縮。隨意投止。不必限於某地。若西北各站之固定而不可移也。又本省駝路。均以歸綏或包頭為起點。因其為商業之重要市集也。此外尚有三路。一由張家口經陶林縣之土木耳台至達爾汗旗之白靈廟。一由榆林北出長城經烏審旗之吉更才登鄂托克旗之麻勒定廟保爾特老亥天成西阿勒善島亥復入邊經橫城渡河至甯夏。一由榆林北出長城經烏審營盤鄂托克營盤哈達霍少渡口渡河

至石嘴子。前一路行者較少。後二路則為通過路線。於本省商務無多關係。故從略焉。

