


序

禹貢一篇爲治水之經而水之脈絡統于江河南  
北二條爲衆水綱彰矣然非有圖以示之則虛論  
其境人云亦云將奚自而明其原委哉此分箋之  
所以首列圖式也攷之河源本在西南漢使誤求  
之西北若唐之元鼎元之都實其說近是

國朝乾隆壬寅大臣阿公窮河源奏星宿海西南有河  
名阿勒坦郭勒蒙古語阿勒坦卽黃金郭勒卽河  
也自是而河源始有確據矣徐氏霞客謂中國人



河之水爲省五入江之水爲省十一李氏紱謂  
山導江猶導河自積石止就神禹施功之地言之  
江源不始于岷山猶河源不始于積石也案徐李  
二氏俱以金沙江爲江之正源而李氏所証之圖  
旣開方以計里亦測極以準度謂岷江與金沙江  
會于四川之敘州各自敘州逆溯其源岷江自發  
源至敘州僅一千八百餘里金沙江自發源至敘  
州已六千九百餘里又謂黃河發源北三十六度  
當西九十度與金沙江源相距僅三度半東西則

止偏西一度而河源之南金沙江源之北皆高山  
聳嶺蓋卽所謂崑崙山也李氏之言又若此余按  
江河皆發源于崑崙河源在其北者又東趨近榆  
林又折而北又自北而東而南經龍門再折而東  
以入于海江源在其南者已東趨近雅州又折而  
南又自南而東而北過大別再折而東以入于海  
兩大川始而相背繼而相向若黻文亞字然所謂  
南北二條爲衆水之綱是也今觀是圖而証之志  
合之表支分派別源遠流長真瞭如指掌矣而其

他之分門箋釋不冗不遺更足以資博覽焉鹽邑  
李子聿求勤學好古深契于余時寓鴛湖以其師  
明經蓉浦先生所著禹貢分箋一編丐余爲序因  
憶往時曾作桓水南江二考証之是圖若合符節  
余樂其水道之詳晰也故不辭而爲之序

嘉慶庚辰仲春階州邢澍拜撰

## 序

自來言禹貢者有摯虞之畿服經孟先之圖程大昌之  
論易祓之疆理記尙矣鹽邑鄉先輩鄭室甫先生亦有  
禹貢圖說然詳於考古而未証諸今學者雖究心其間  
熟悉其山川之源流支派灼然不昧而今之地名已非  
古之地名往往有不能按圖而核其名實者此吾蓉浦  
世講所以有禹貢分箋之作也其書以導水爲主蓋禹  
貢本治水之經導山卽爲導水之源各水分疏而以大  
河爲首故於河源特繪一圖昭其重也其餘諸水以北

條南條分圖之而分箋之復以禹貢九州之次第導山之節次而逐一箋之又列以山表水表而今昔之異名皆詳載之于是乎禹貢中水道之支分派別地名之參差不齊九河之或通或塞卽就口講指畫而得其詳隨車轍馬跡而稔其名矣夫世之稽考地理者若輿地志廣輿記之類其書幾于充棟然散而無紀浩如烟海每苦泛濫而不得其會歸今以禹貢九州攸同爲大綱而山表水表中之諸山諸水皆以禹貢中之山水貫串而統攝之自此九州之形勢皆可按圖而知瞭如指掌矣以此出而用世卽可物土之宜而布其利是豈經生之空談徒稱古昔云爾耶則吾於此書之成謂其能信於今而傳於後有可必也而其門人黃子振堃振甲參訂是書而付諸梓篤信好學之心亦不可沒矣故樂書數語于簡端以質諸閱是書者

嘉慶二十五年歲次庚辰三月下澣世弟朱瑞椿拜撰

序

自晉裴秀著禹貢圖十八篇後之言禹貢者類有專書若宋程氏禹貢論禹貢山川地理圖毛氏禹貢指南傅氏禹貢集解易氏禹貢疆里記明則胡氏禹貢備遺鄭氏禹貢圖說要莫詳於

國朝胡氏之禹貢雖指特其卷帙繁重承學之士卒業爲難今得蓉浦先生分箋一書提綱挈領瞭如指掌洵乎其約而賅已溯自平成以至於今歷四千五百餘歲卽以河論流移遷徙靡有定所而寰宇



記輿地記等書又各持一說幾於言人人殊余嘗  
驅車過德州其西南有鬲津河東經吳橋寧津德  
平樂陵慶雲諸縣界至海豐大沽口入海卽世稱  
明月沽者是也而說者輒云西北流入饒安案河  
自大陸一順趨海九河亦然安有所謂西北流者  
且饒安卽今之滄州烏覩所謂鬲津遺跡耶迨客  
居大城其子牙河去城五十里蓋卽滹沱河也源  
出山西繁峙縣泰戲山舊時在安平者祇一道今  
則分爲二一自縣東流逕交河會老漳河至青縣

合衛河一自縣西分流曰鹽河東北逕河間縣東  
又東北入大城縣爲子牙河因以考之前明正德  
時漳徙而南滹沱徙而北萬歷中滹沱復南徙武  
強合漳復又滙漳溢于冀州今漳河南徙已不復  
與滹沱滙而滹沱至冀州入溢以余所見僅東北  
一隅而已今昔異形若此况四海九州之遙先生  
潛心參究旣分以疏之復彙以貫之援今証古原  
委秩然然後嘆向之管窺一二者當鍵戶著書時  
若一一親履其地而目覩之也昔徐氏位山嘗欲

取今之州縣推而上之會于禹貢之命名以著古  
今之離合遷改爲一書是書雖不規規於是而實  
足以眩之抑豈特有功於經學也哉

道光二年歲在元默敦牂月次畢病上巳前一日  
表弟吳春拜序

序

蓉浦姑丈

毓文

受業師也夙精考据之學其於禹貢一

書尤極疏通證明參稽以歸于至當嘗聞之師曰讀禹  
貢之法蔑古不可泥古尤不可惟卽今之水道推而上  
之會于禹貢之水道于古今離合遷改之由曉然洞悉  
于胸中不獨經文易明卽古來治水之孰得孰失亦藉  
以資考核焉蓋水道遷徙不常河爲尤甚自周定王五  
年河徙自宿胥口東行漯川與漯並行而東其後暫決  
復塞代不可勝紀至明初河始全并入淮由是相度地

勢水勢築高家堰以捍淮之東侵築太行堤以塞河之  
決口開南陽湖以安運道疏塞並行故所至功成非通  
經致用已然之效乎師之言如此獨惜吾師以淹貫之  
學而不得見諸施行今齒髮亦稍稍衰矣邑城黃氏亞  
圩先生延請課其二子振堃振甲二子潛心考訂日相  
與口講指畫矻矻不少休以故言禹貢者凡數十家而  
至詳且晰要莫如吾師之分箋一書毓文嘗受是書而  
讀焉圖以詳其脈絡志以窮其原委慮繁瑣之失經旨  
也彙以貫通之慮別派之淆經流也表以分列之茫茫

禹跡雖經數千百年之後以今合古不啻若指上螺紋  
焉然則不明水道不足與言治水不讀吾師是書亦不  
能了然于今昔水道離合遷改之由今是書已壽梨棗  
謹述向所聞于吾師以諭世之讀是書者

道光壬午上元日受業內姪朱毓文百拜撰

序

癸酉春余命兩兒拜蓉浦先生爲經師師深契二子因與二子振莖振甲每日講貫禹貢分條析理纂成一編余請而讀之服其精覈因思言禹貢者自秦孔子呂相至今蔣氏胡氏同年汪氏幾三百家詳矣精矣他又何說顧念此書之大綱有六一提京師爲八州宗自東徂西以區別畿疆一提導山爲導水源自西徂東以貫串脈絡一提九州攸同爲四隩統又蒼萃功績志之一提甸服爲五服先又總合內外志之一提祇台德先又推

本身心志之一提漸被暨訖又推極教化志之微此逐字逐句逐支逐條以圖以箋曷由使承學之士窺見作書之本末原委洞若觀火然抑余更有期於讀是圖箋者水溢旱乾大關民物豐耗昧者或鑿或填與山水爭尋常尺寸如鹽邑豐山日斧谷水日淤而神禹之故迹日晦不此之務而欲望閭閻無饑寒所由望之愈深而去之愈遠也太倉公治疾多效偶一或爽輒云不當飲藥針灸與開山不封填水不濬者何殊經云禹之行水也行其所無事也思足民衣食而不廓充此圖此箋以經濟厥道無由矧圖箋甚晰凡濬畎距川瀦防溝澮之良法猶可尋覓亦何患乎水旱耶不寧惟是巢居知風穴居知雨余居江海知水自昔論三吳藪澤必論三江入海始但孔安國據北江旣近於泥班固韋昭桑欽又近是而未詳惟郭璞邊實諸論爲最而此更知其異派派別而源流胥治與肇域提綱相表裏矣惜其圖之箋之而不及試之設異日得行其言而任用於世則天下生民受益於是圖是箋又可量也哉又可量也哉

嘉慶二十三年中秋年世愚弟黃仙根拜撰

自序

若夫黃初辛巳伊闕留銘虞余庚辰洞庭問字劉  
子興思於河洛韓奕作頌于梁山偉哉禹功明德  
遠矣厥後百三十七之名川水經備載千二百餘  
之支派酈注詳登參以山經證以地志均足以資  
考核焉然而盈涸不常遷徙無定使第泥今以論  
古母乃失實而稱觚惟能按古以知今庶免刻舟  
而求劍卽如三江旣淆其說九河莫考其區詩歌  
瞻洛已爲鄭白之渠傳記通溝始達淮黃之道非

特引汶絕濟南北分流壅穀塞灑東西異派為前

後轉移之不同也夫夏書以誌隨刊而四列三條

堪徵定界蔡傳奉為圭臬而百家眾說更藉旁參

每念崇臺原非一榦集腋豈止一狐指南有向仰

針度于毛公宋毛氏晃撰記里無訛受法程于易

氏宋易氏祓著泰之撰論爰著名編宋程大昌撰

後論禹貢疆里記同叔分科允推善斷宋傅氏寅撰備遺增註

紹胡氏之淵源明胡氏瓚撰禹貢備緣說為圖補

司空之散佚晉司空裴秀著禹貢圖十八篇久佚

圖說

本朝若姚江黃氏水經撰以今名以下皆國朝人著作

宗義撰今水經毘陵蔣君地理參以今釋常熟蔣文肅廷

今中州圖志洪太史既集大成洪太史亮吉撰

志西域見聞椿園氏亦多旁証滿州椿園氏七十

計里開方旌耆年之篤學德清胡東樵先生渭撰

十有七界畫甚晰聖祖鐫金刻石摻勝蹟

仁皇帝特賜耆年篤學四字鎮洋畢制軍沅撰關中金石記及又如稽

于名區關中勝蹟圖志于水道多所考証無錫秦司寇蕙田

錫山之通考司寇氏地理分門撰五禮通考其地

理門水道考證甚詳平湖陸清宰靈壽而尋源清獻公零壇作記

獻公有衛沁水禹貢覃懷傳會將涑誤區分亥豕之形

水徐氏文靖禹貢會箋及萬氏揚都謬以吳稱辨

經埤傳俱謂涑水當作沁水禹貢三江傳引庾仲初揚都賦注庾

析魯魚之體誤作唐揚都誤作吳都閩徵仕百詩

尚書疏證邢太守謝守雅奚止堂開守雅因桓派溯嘉陵

正其謬堂文集引齊召南水道提綱言桓水舍啓詁經過

入嘉陵江源委分明一正從前之誤儀徵阮制軍芸臺先生前督學

洛條陳濬水已哉浙江以洛水解命題課士于詒

經精我儀徵阮制軍芸臺先生前督學

舍儀徵阮制軍芸臺先生前督學

國家誕膺圖籙式廓版章朝鮮海島遙通譯使之文

星宿河源兼轄回疆之域定紅鹽于豐勝朔郡稱

藩徵黑水于金沙瀾滄紀實普天錫土境逾十道

山川益地呈圖界越八寅風雨遠則詳夏后之遺

規近則著

熙朝之景運也爰分七帙彙為一編自昔狐疑莫決洵

有藉于鴻裁即今獺祭紛羅恐抱慙于蠡測嘉慶

二十四年歲次己卯長至日角里山人方溶自識



凡例

一 歷代郡邑建置或仍舊號或更新名及所屬分合稱名屢易卽如潘冢在漢中之沔陽而後魏志云在潘冢縣隋志云在西縣括地志云在金牛寰宇記云在三泉元大一統志云在大安明一統志云在崑羌一山也而地名屢易矣又如清漳水出山西平定州而漢志云在上黨沾縣蔡傳云在平定軍樂平縣明皇輿表云今平定州樂平縣屬太原

府

國朝則以樂平併入州境止設鄉學名曰樂平鄉平定州  
升為直隸州一水也而地之所屬不符矣餘可類  
推今諸圖式所隸府廳州縣俱謹遵

大清一統志以昭劃一

一諸圖式府廳州縣府以□別之廳以◇別之州以  
△別之縣以○別之

一諸圖式于水道所經之地詳志府廳州縣餘不備  
載

一諸圖式水之發源皆自西徂東出山入海北條以

大河為綱中條以大淮為綱南條以大江為綱

一九州總圖悉依經文州界地名山水一一注明所  
在以古証古故不及府廳州縣

一水道圖式青州地界不及朝鮮嶠夷繪在萊夷東  
即今登州登州雍州黑水發源導川黑水入海不及全繪為

尺幅所限也

一河源直四川馬湖之正西雲南麗江之西北

國朝版章式廓遍及遐陬自嘉峪關外至鎮西府迪化州  
咸隸甘肅境內輿圖之廣亘古所未有也

一 分黃導淮濟運邗溝通江兩圖俱係歷代水道變遷及後人堰堤疏鑿改移者與禹時水道迥異

一 三江九江自古持論不一彭蠡入江以下三圖備列先儒諸說並存以資參攷

一 圖志者所以証合圖式也凡水道依禹貢經文者字行頂格其歷代改流與今時水道亞一格以別之

一 卷分水道彙者以圖志旣析言之此則各舉一州之水滙合之并舉導山導川之水各滙合之也

一 山表者山有別名有枝峰凡錯見於他書者俱羅列之據鄭氏山分四列導研爲正陰列西傾爲次陰列嶓冢爲次陽列岷山爲正陽列陰列爲北條水源陽列爲南條水源是卷表分上下上編經文諸山下編出注補注諸山

一 水表者言乎衆水歸合也水以經水爲大枝水次之管子謂水有大小有遠近出山而入海者命曰經水引他水及于大水入海者命曰枝水是卷表分上中下經水入海爲一列枝水入經水爲一列

小水入枝水為一列而經文外諸水亦統識之

一山表詳記別名枝峰以一山而異名也乃有名同

而寶異者如冀州壺口有三胡氏錐指曰冀州有三壺口一在吉州西

南禹貢之壺口也一為汾陰縣西南之平山平水

所出亦名壺口鄜道元謬以為尚書之壺口一在

長治縣東南左傳哀四年齊國夏伐晉取壺口杜

注潞縣東有壺口關潞縣即今潞城縣以山為名

此二山非禹貢之壺口恒山有二王氏池北偶談

也溶案平山亦名哼口恒山有二曰案北嶽祀典

虞舜巡狩所至本在山西之渾源州非今直隸之

曲陽縣也恒嶽祭上曲陽自漢宣帝神爵元年始

至石晉後燕雲陷遼宋遂遷祀于此而恒山實在

渾源州明宏治中馬端肅公會請改祠于山竟格

于倪文毅公引南園漫錄云倪公父謙常奉命祀

曲陽禱于神神指旁侍一人與之遂生公因名岳

以是固執不肯改云本朝順治十七年

上允刑科給事中粘本盛之請罷曲陽廟祀祀渾

源千年因循之失孟門有二胡氏錐指曰案冀州

至是始釐正焉孟門有二三孟門有二一在龍門

山北所謂河出孟門之上者是也一在太行山東

左傳襄二十三年齊侯伐晉取朝歌入孟門登太

行杜注孟門晉隘道史記吳越謂魏武侯曰殷紂

之國左孟門右太行凡與太行連舉者皆非吉州

之孟河南熊耳有四胡氏錐指曰河南有四熊耳

門也河南熊耳有四一在盧氏縣東南俗名閭頓嶺為

為導洛之熊耳一在盧氏縣東南俗名閭頓嶺為

導伊之熊耳禹貢之熊耳也一在宜陽縣昔漢光

武破赤眉樊宗積甲仗與熊耳平即此一在

陝州唐書謂達摩葬處皆非禹貢之熊耳也西蜀

離堆有三溶案前漢地理志周赧王十四年秦蜀

即離堆也又案廣輿記蜀有三離堆一在名山縣

李冰所鑿者即此一在南部縣一在汶山縣皆非

凡列

四

書傳所指 又如青冀歷山分隸各一是也 溶案五帝紀舜之溷崖也 耕歷山注蒲州河東縣雷首山亦名歷山又案南豐曾氏曰鄭康成釋歷山在河東世之好事者因瀉水出於雷首遷就附益謂歷山為雷首之別號不考其實矣孟子謂舜東夷之人則陶漁在濟陰作什器在魯東門就時負夏在衛耕歷山在齊皆東方之地謂齊之南山為歷山舜所耕處故其城名歷城今錄此以補山表之闕

一水表皆以禹貢中之水統攝貫串諸水而別名未

詳如洛水名凡有十曰洛曰淇曰衛曰清河曰永

濟渠 一作通 曰國水曰白溝曰御河曰黎水曰濬

水 陸清獻公畿輔地圖記謂衛水為直隸諸河之網直隸西南諸水莫大于漳與滹沱而皆入衛

雖指謂永濟渠即古之清河漢志之國水水經之清淇二水曹公自枋頭遏淇水為白溝隋導為永濟渠一名御河今稱衛河者也水經注清河即淇口河也蓋互受通稱耳溶案五禮通考引寰宇記衛河淇水合流亦曰黎水此一水而異名也更有又曰濬水今全津皆入衛

名同而實異者如雍州漆水有三 溶案麟遊漆水上流入渭華陰

漆水下流入渭皆禹貢之漆水也又案山海經輪次之山漆水出焉北流注于渭據秋帆畢氏長安

志謂在竹山西南山東直今西豫雍洛水各一案 溶

安府境非經文所指之漆水也 商州洛水為入河之洛同官漆沮水亦名洛水為入渭之洛 梁雍黑水有三隸

梁者二隸雍者一是也 溶案梁州黑水即金沙江導川黑水即瀾滄江雍州

黑水即湟水 今亦補錄于此

一釋文者以前數卷專詳水道而字句析義州界定域山水命名藪澤鍾蓄土田上下賦法正錯貢物獻登俱未之及故統釋之

一是編每卷小註俱採前人論說標明來歷凡有疑義謹遵

御案以正之

禹貢分箋目錄

海鹽方

溶纂

受業

黃振堃

黃振甲

同學

吳世培

黃華組

編次

朱毓文

黃師香

胡縉

嚴汝福  
汝禧

李聿求

徐鏡春

參訂

王均

朱桂馨  
鏡第

陳淦

陳之敬  
之綱

弟

家模

家楨

家振原名洲

鴻濤

校梓

男 履泰

卷一

圖式

九州總圖

北條水道圖

河源圖

分黃導淮濟運圖

中條水道圖

刊溝通江圖

南條水道圖

彭蠡入江圖

三江異派圖

洞庭九江圖

卷二

北條水圖志

大河

大河歷代改流考

今大河

南北二濟解

濟

渭

洛

汾

漳

恒

衛

湟水

浩壘水

弱水

卷三

中條水圖志

大淮

河淮合治論

泗

沂

汶

濰沮

濰

淄

會通河  
南運河

北運河

南條水圖志

大江  
西漢水  
震澤三江  
三江考  
洞庭九江  
九江考  
瀾滄江

漢  
三江  
浙江  
湖漢九水  
澧  
金沙江  
青徐揚三州海道

卷四

禹貢水道彙

冀州  
青州

兗州  
徐州

揚州  
豫州  
雍州  
西傾節  
岷山之陽節  
導黑水  
導漾  
導沱  
導渭  
九州攸同

荊州  
梁州  
導岍節  
導嶓冢節  
導弱水  
導河  
導江  
導淮  
導洛

卷五

北條山表

積石  
合黎  
朱圉  
岍山

三危  
鳥鼠  
西傾  
岐山



梁山

龍門

荆山

終南

惇物

太華

壺口

雷首

太岳

析城

恒山

王屋

太行

碣石

底柱

熊耳

外方

桐柏

大伾

岱

陪尾

蒙山

羽山

嶧陽

窮石

韋精

子午

安國

孟門

少嶺

發鳩

管亭

白石

敖山

濰山

原山

柏崖

渴馬崖

沂山

荷山

笄頭

俞山

北高

管泐

高氏

泰戲

謁冥

蔓渠

伊闕

淇山

崑崙

大雪山

南條山表

嶧冢

岷山

蔡山

蒙山

荆山

內方

大別

衡山

敷淺

衙嶺

溷崖

鮒魚山

峒山

諾木渾五巴什山

卷六

北條衆水歸合表

河入海衆水入河	濟入海衆水入濟
潔入海衆水入潔	弱水入居延澤衆水入
汾入河衆水入汾	渭入河衆水入渭
洛入河衆水入洛	沅入河
沁入河衆水入沁	洛入河
漳入河衆水入漳	衡入河衆水入衡
恒入滹滹入河	衛入滹沱滹沱入河
湟入河衆水入湟	浩壘入河衆水入浩壘
涇入渭衆水入涇	豐入渭衆水入豐
漆入渭	沮入渭
漆沮水入渭	伊入洛
灑入洛	潞入洛

中條諸水歸合表

淮入海衆水入淮	濰入海
淄入海衆水入淄	泗入淮衆水入泗
汶水古入濟衆水入汶	汝入淮衆水入汝
沂入泗衆水入沂	荷入泗

南條衆水歸合表

江入海衆水入江	三江入海震澤入三江
浙江入海衆水入浙	瀾滄江入海衆水入瀾滄
漢入江衆水入漢	西漢入江衆水入西漢
洞庭入江衆水入洞庭	彭蠡入江衆水入彭蠡
大渡河入江衆水入大渡	金沙江入江衆水入金沙
震澤入三江衆水入震澤	桓入西漢衆水入桓
豐入洞庭衆水入豐	湘入洞庭衆水入湘
瀟入湘衆水入瀟	濱入洞庭衆水入濱
沅入洞庭衆水入沅	辰入沅衆水入辰

運河諸水歸合表

附

禹貢分箋目錄  
五  
會通河北入海南入淮衆水入會通河  
北運河通江淮衆水入北運河  
南運河入江衆水入南運河  
西蕃入河諸水補編

卷七

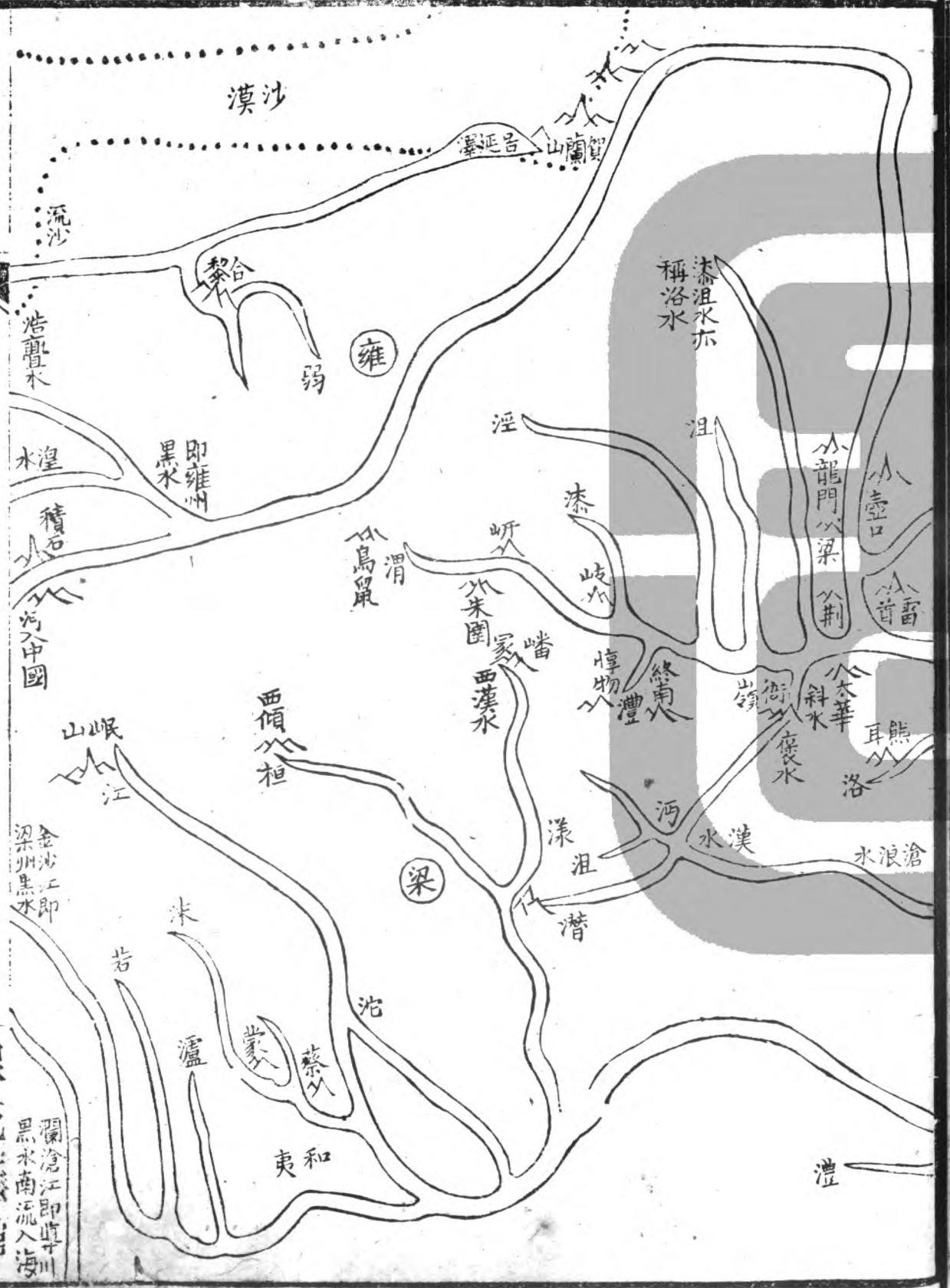
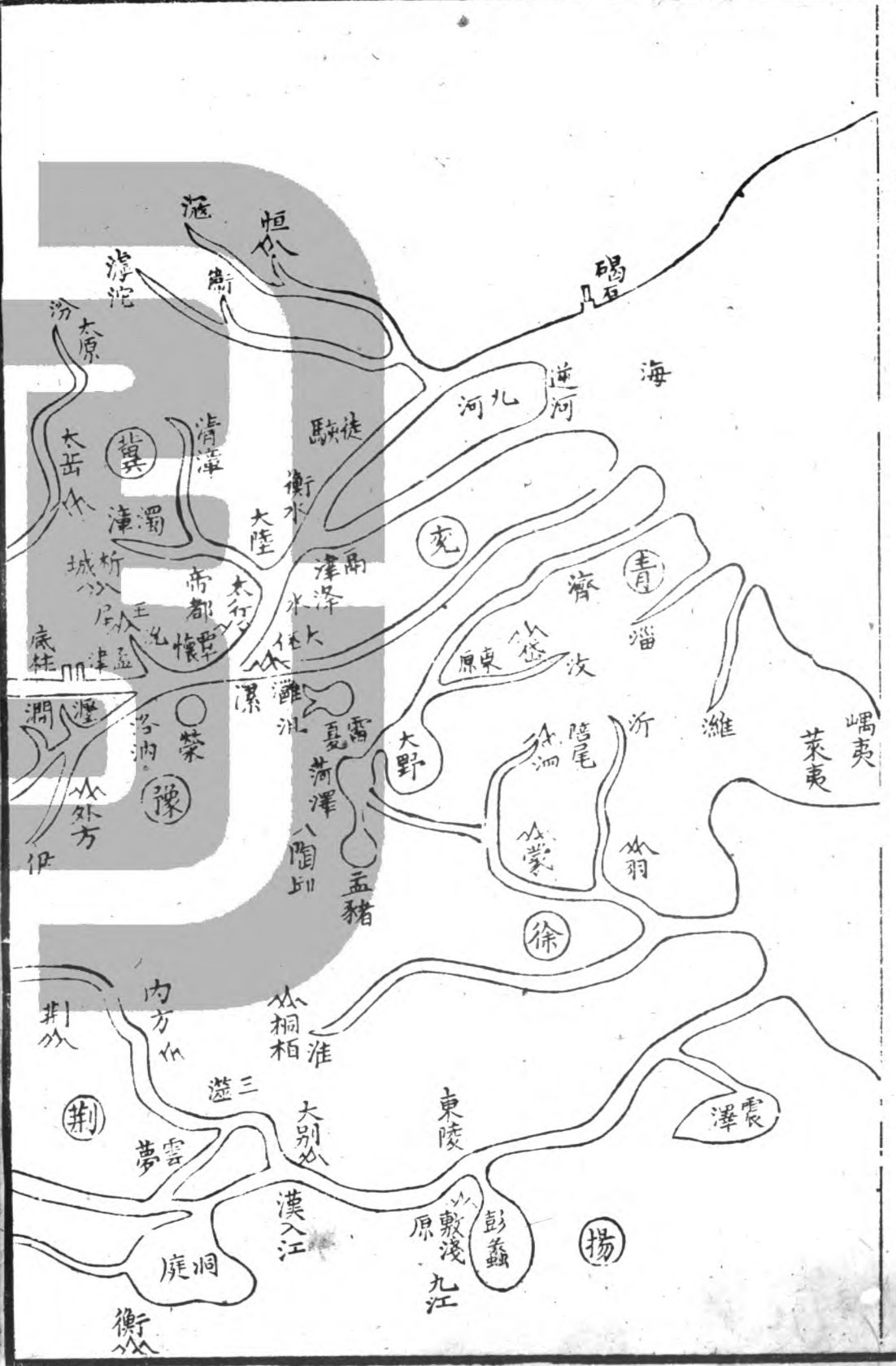
禹貢釋文

釋詁  
釋州  
釋水  
釋土田  
釋貢

釋言  
釋山  
釋藪  
釋賦

禹貢圖式

九州總圖

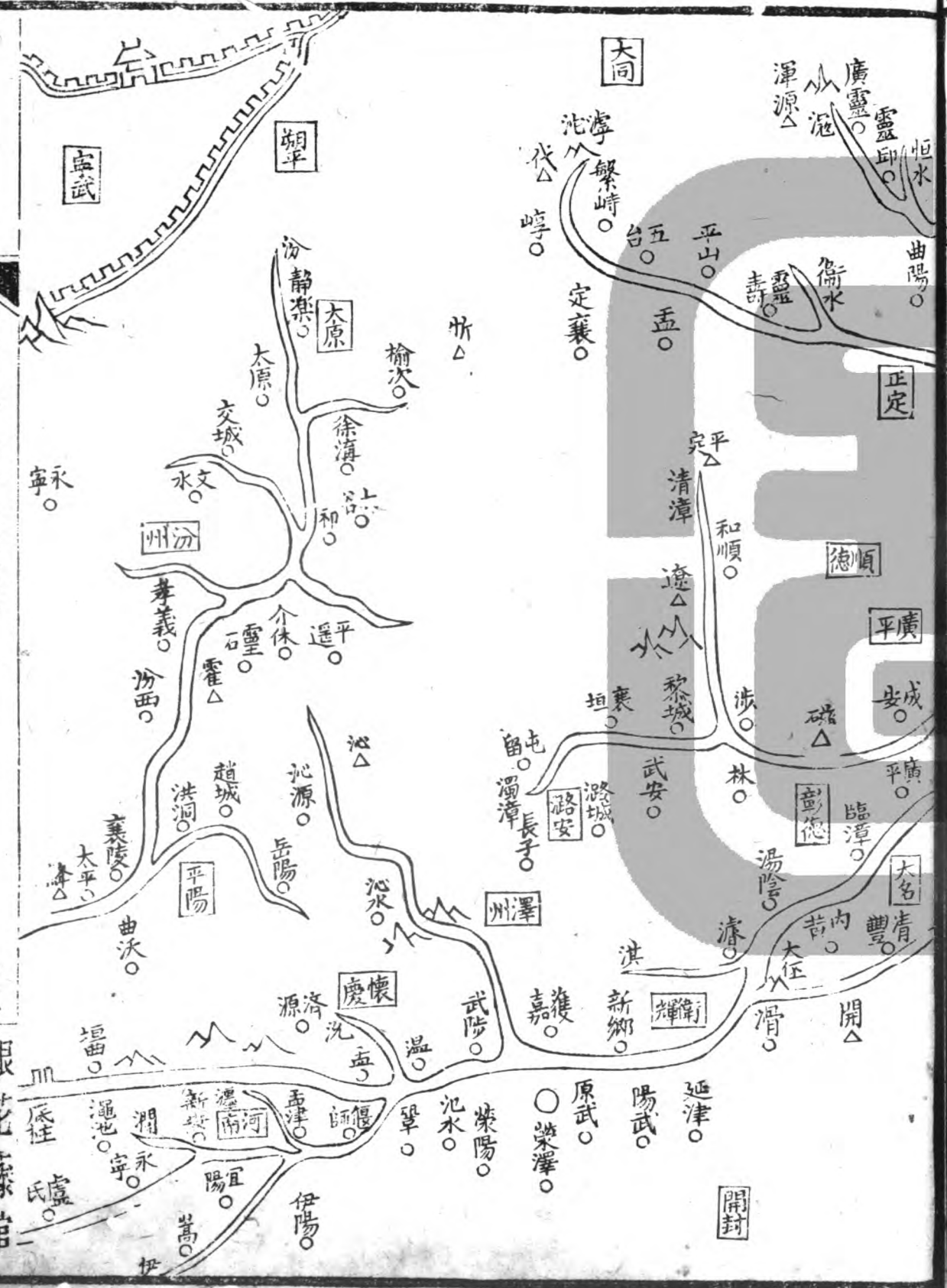


馬貢子卷之二

銀花藤館

潤滄江即韓川  
黑水南流入海

北條水道圖



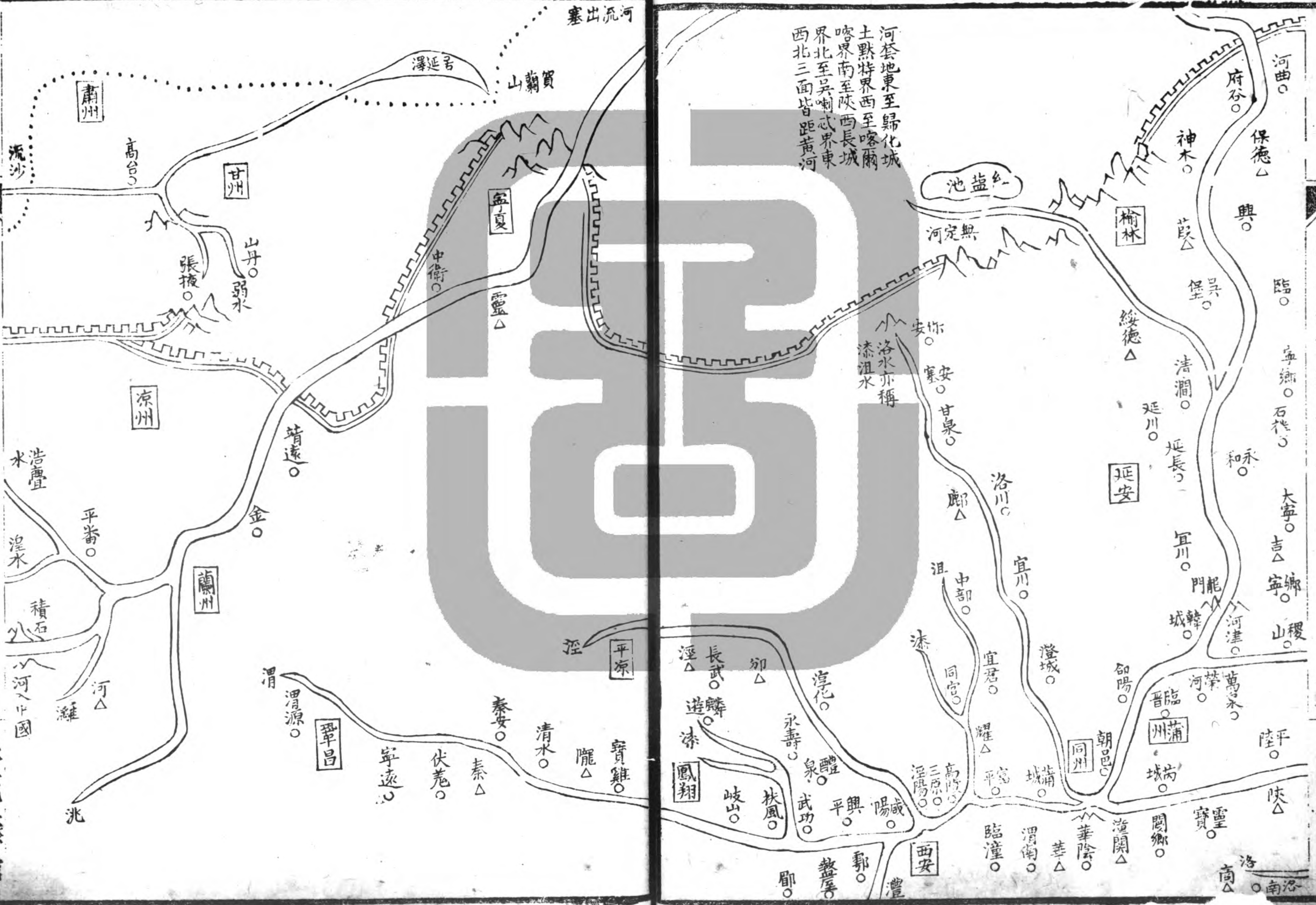
東漢書卷之三十一

水經卷之三十一

銀花藤館

河套地東至歸化城  
土默特界西至喀爾喀  
喀爾喀南至陝西長城  
界北至吳喇忒界東  
西北三面皆距黃河

塞出流河



河源圖

地理今釋曰唐書吐蕃傳薛元汾使還言自湟水入河處西南行三千三百里許有紫山道大羊同國古所謂崑崙山也○  
 問摩熱山東距長安五千里河源其間蓋即今之枯爾坤也○  
 宋思本曰河源在中州西南真州川馬湖之正西三千餘里雲南甕江之西北一千五百餘里



地理今釋曰元史以大雪山為崑崙山但其言則崑崙山轉在河源下流似未的案魏臺聖河源紀略謂即古大積石山元史誤指為崑崙山也

多拉昆多倫河即元史乞兒馬出河  
 多母打瓦昆多倫河即元史納鄰哈刺河又名細黃河

岐為八九股名也深幹淪河譯言九渡

其流寢大其名黃河

查靈鄂靈  
 二海子即元史云二巨澤名阿刺腦兒

鎮西坤巴里宜禾 哈密至此八站

奇台

土魯番關展至此二百四十里

關展哈密至此七百里

西 燉煌

嘉峪關

玉門

合

阜康 烏魯木齊

迪化 土魯番至此一千二百里

昌吉

地理今釋曰案地圖河出今西番巴顏喀拉山東名阿爾坦河大小千百源錯列星元史所謂火敦腦兒即星宿海也又曰崑崙有三山一名阿克坦齊禽一名巴爾布洽一名巴顏喀拉總名枯爾坤  
 案河有重源自蔥嶺以東喀什噶爾葉爾羌和喇諸水至羅布淖爾伏流再出于此

星宿海 枯爾坤

查靈

鄂靈

二海子

阿刺腦兒

查靈

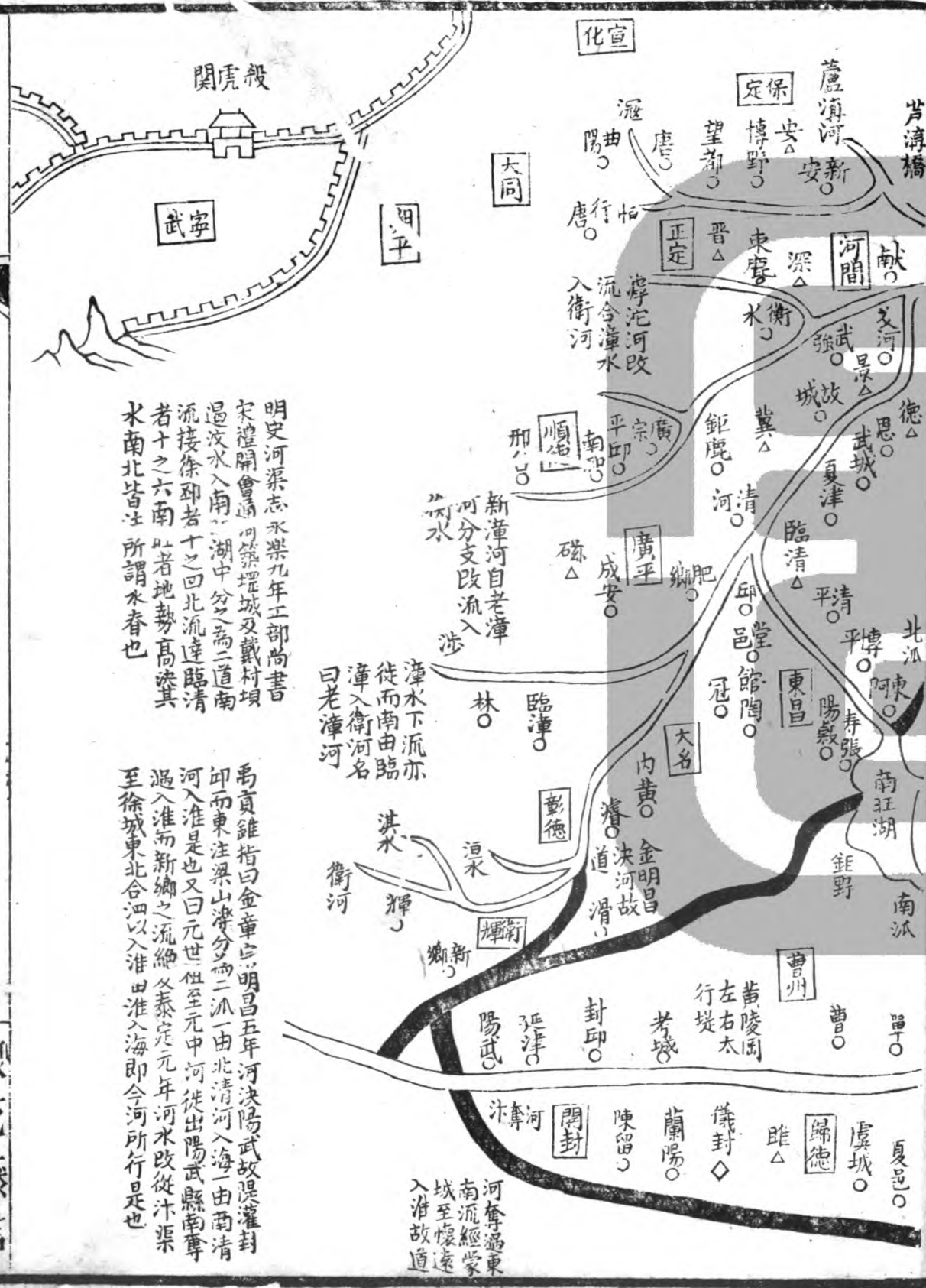
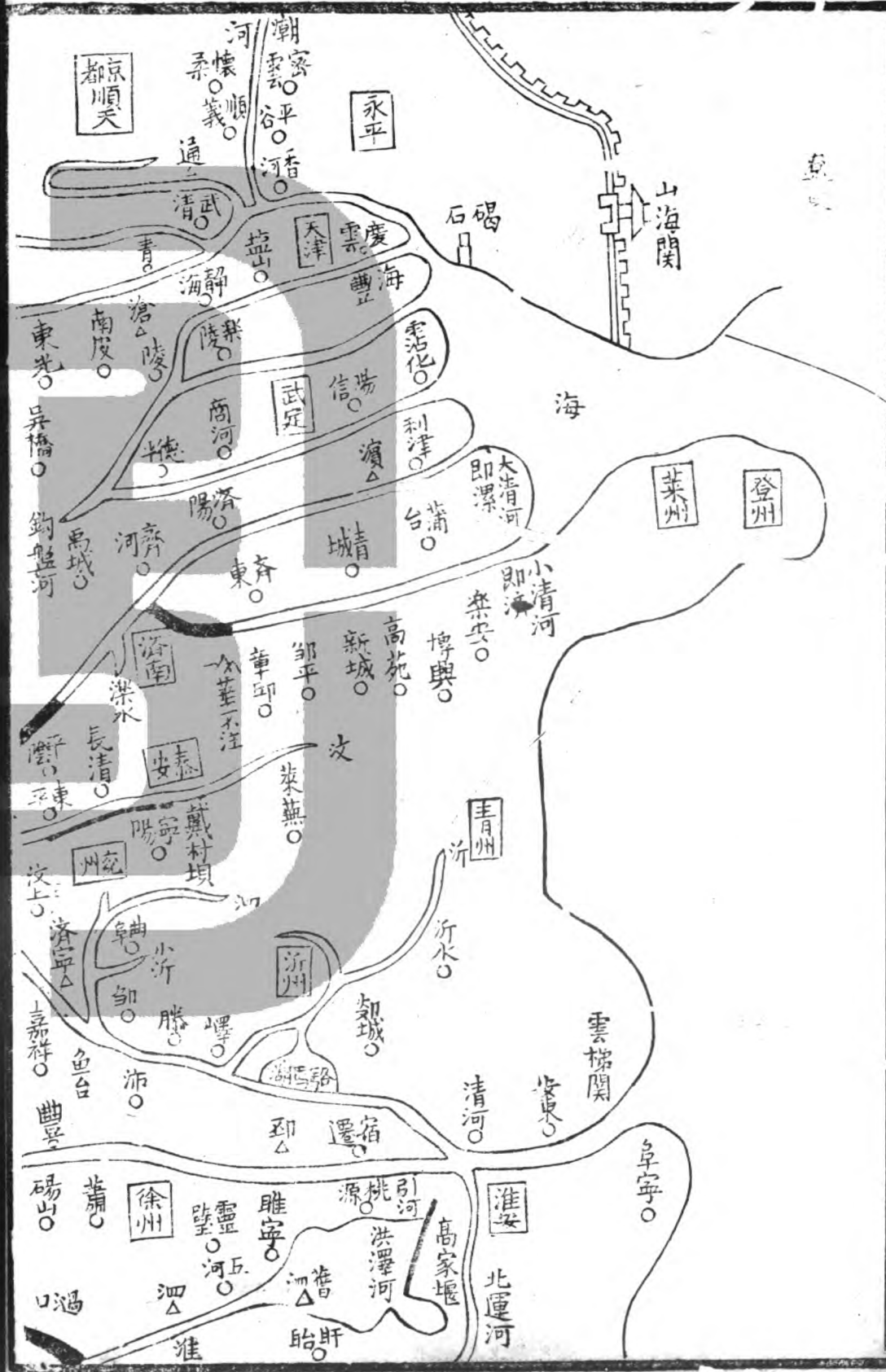
鄂靈

亦里出水

忽蘭水

也里木水

分黃導淮濟運圖

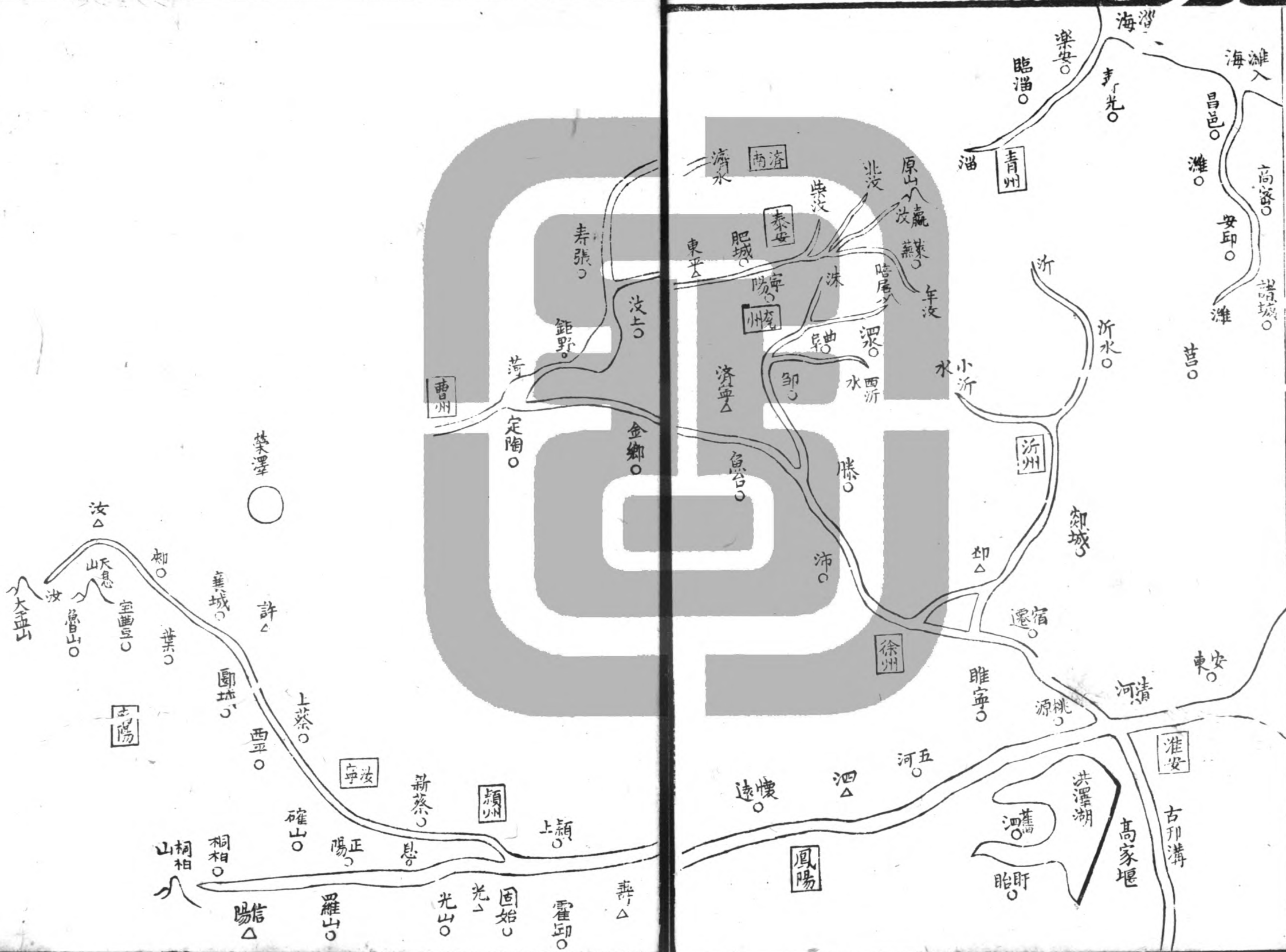


明史河渠志永樂九年工部尚書宋禮開會通河築堰城及戴村埝過汶水入南...湖中分為二道南流接徐鄆者十之四北流達臨清者十之六南...北者地勢高濶其水南北皆注所謂水脊也

禹貢雖指曰金章...明昌五年河決陽武故渠灌封...即而東注梁山濬分爲二派一由北清河入海一由南清河入淮是也又曰元世祖至元中河徙出陽武縣南奪過入淮而新鄉之流絕...泰定元年河水改從汴渠至徐城東北合泗入淮...泗入海即今河所行是也



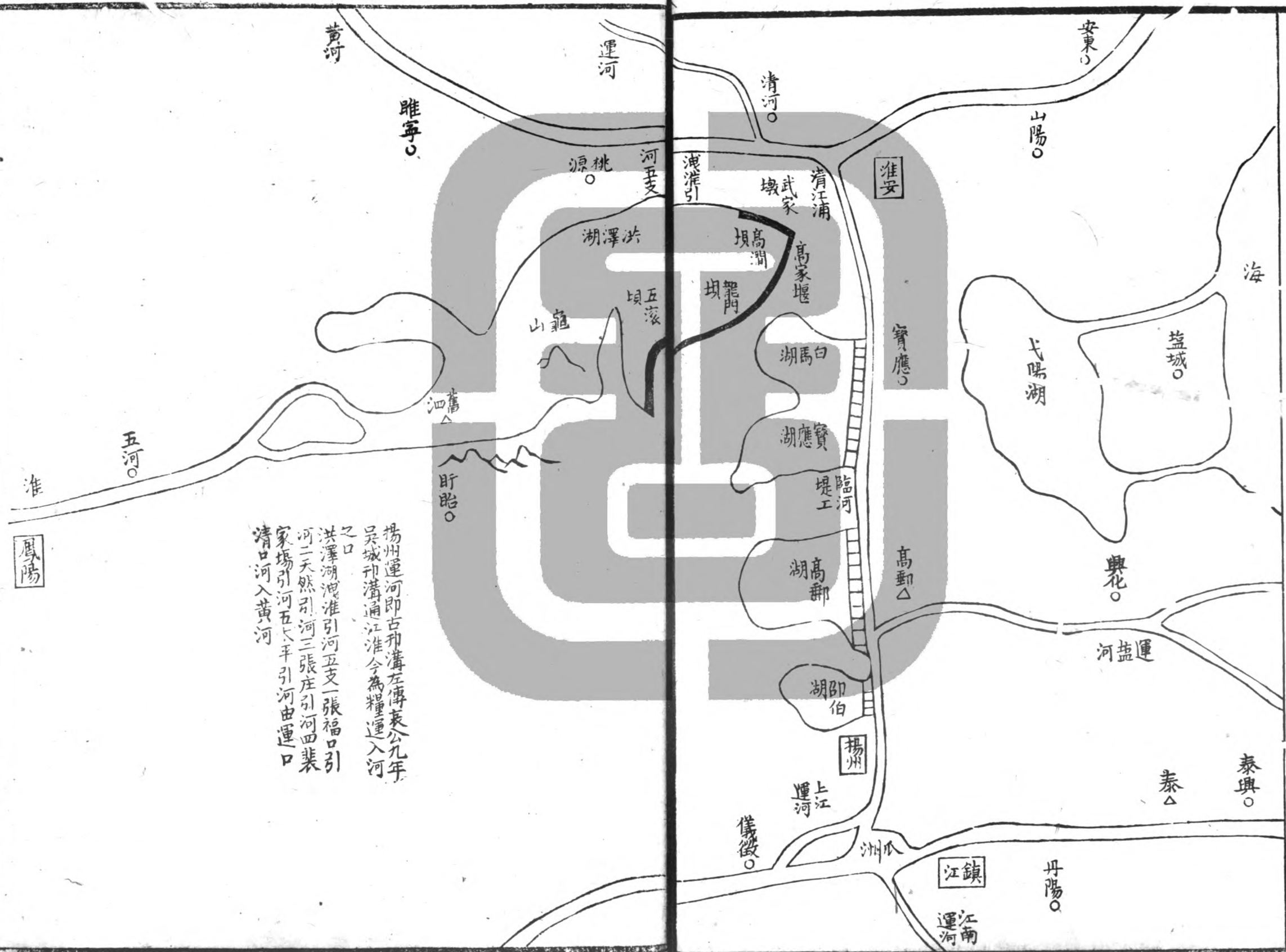
中條水道圖



禹貢分集卷一

七 銀花藤館

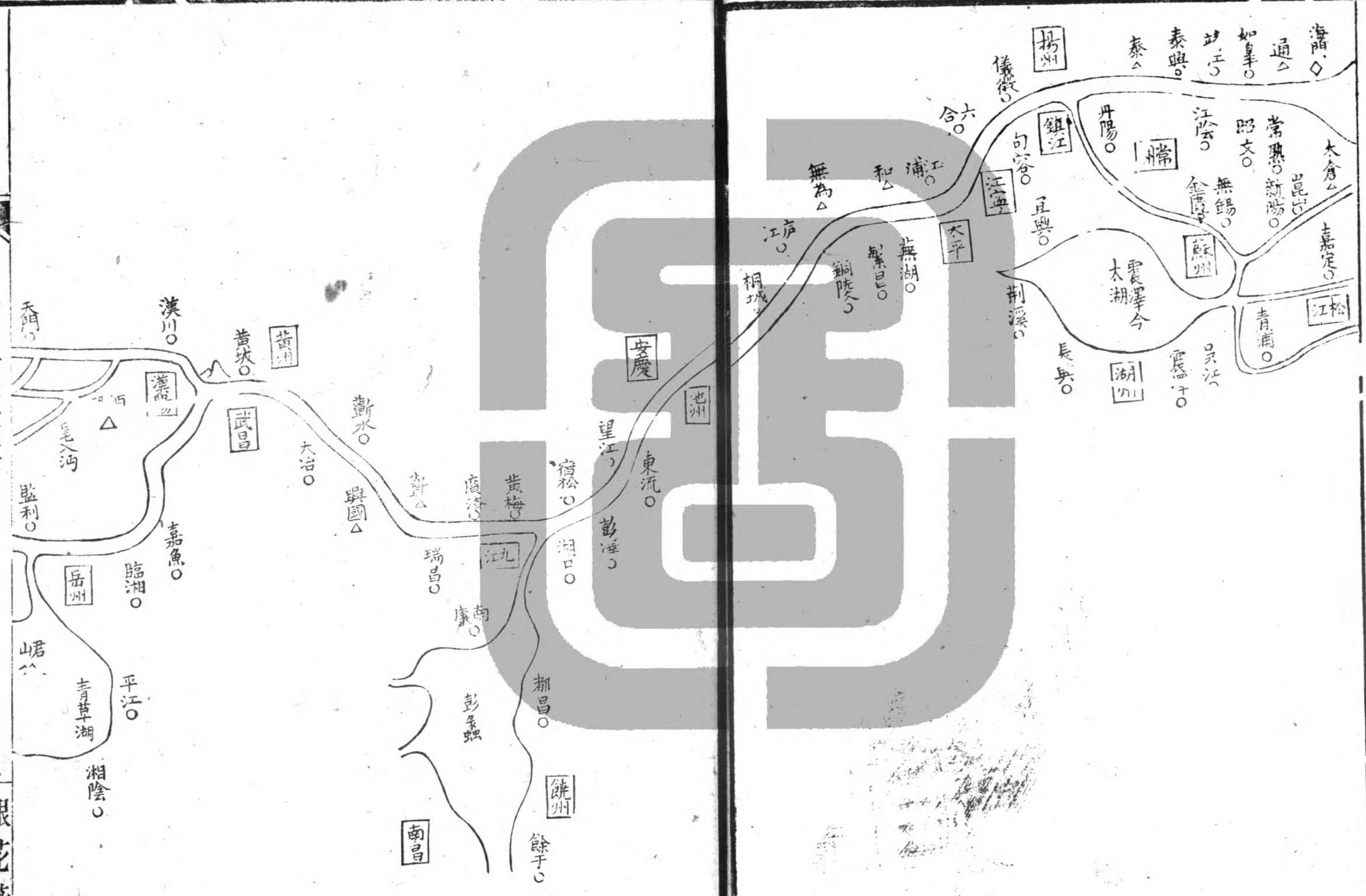
邗溝通江圖



揚州運河即古邗溝左傳哀公九年  
吳城邗溝通江淮今為糧運入河  
之口  
洪澤湖淮引河五支一張福口引  
河二天然引河三張庄引河四裴  
家場引河五太平引河由運口  
清口河入黃河

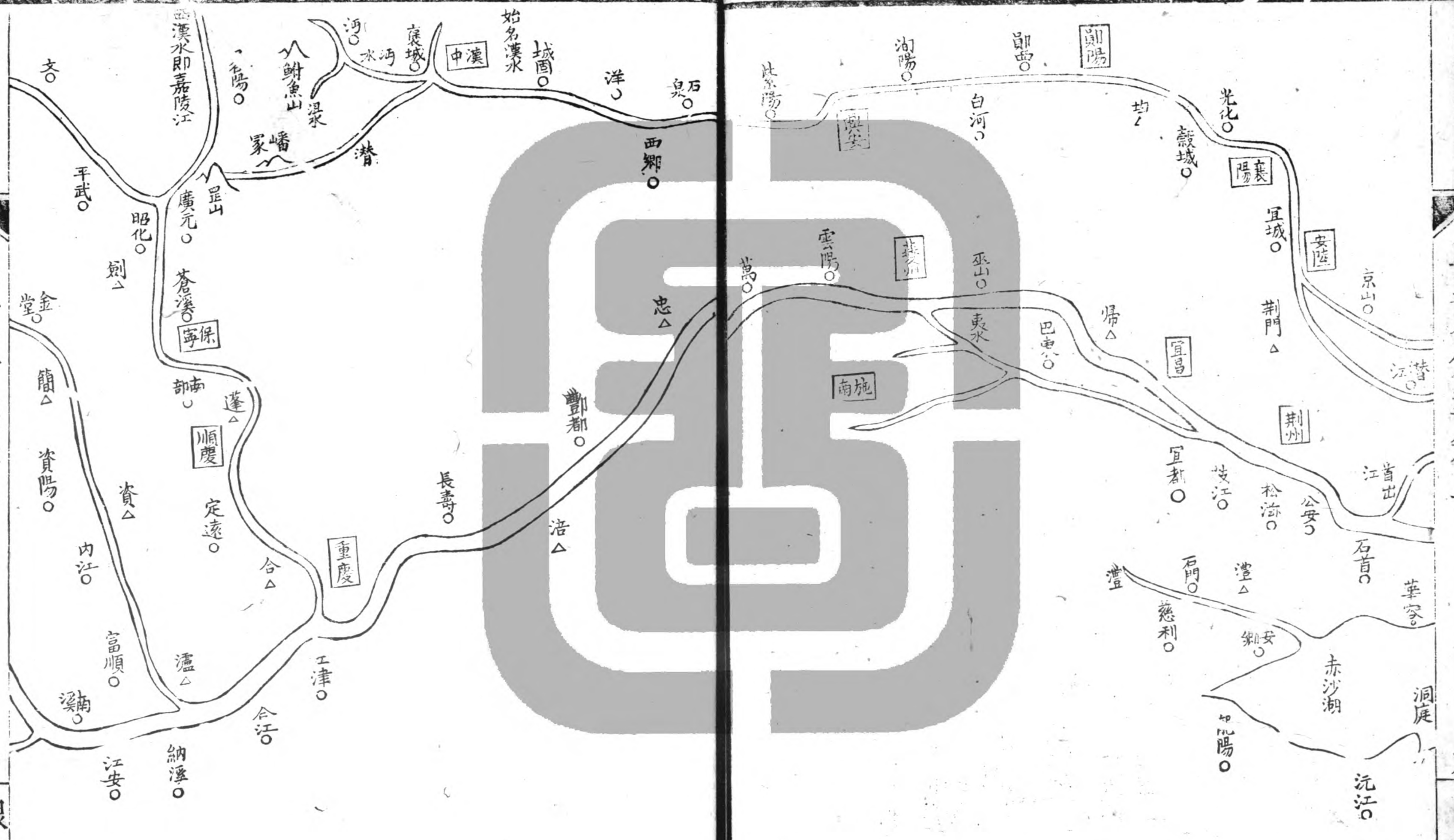
鳳陽

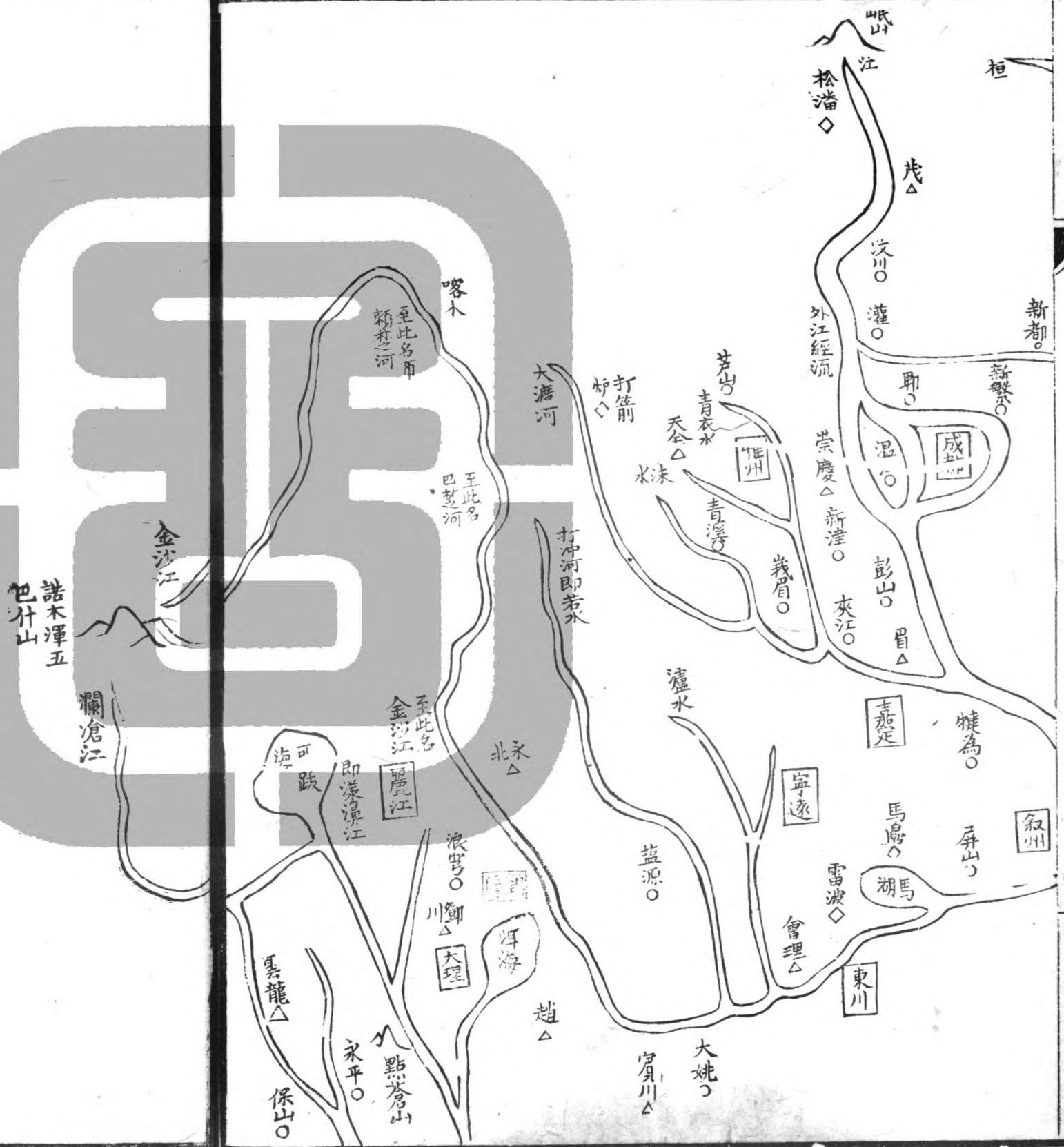
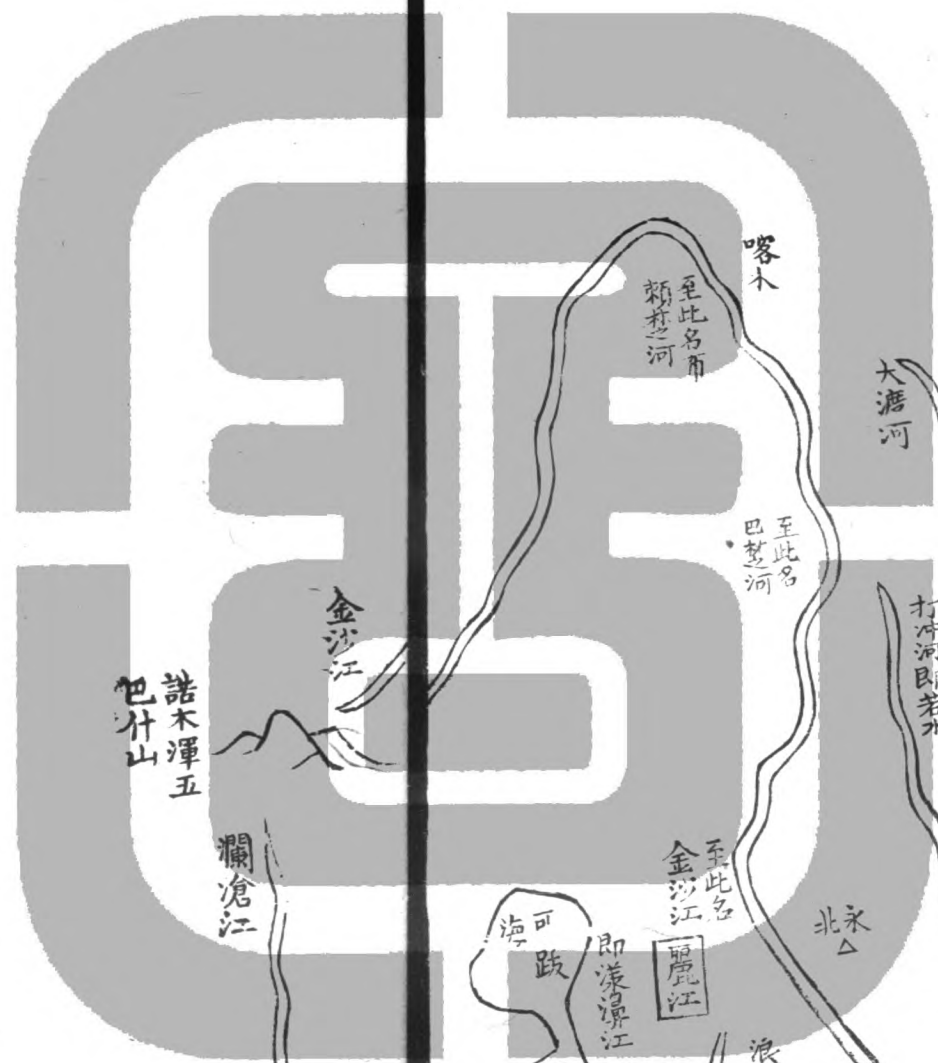
南條水道圖



禹貢分卷卷一

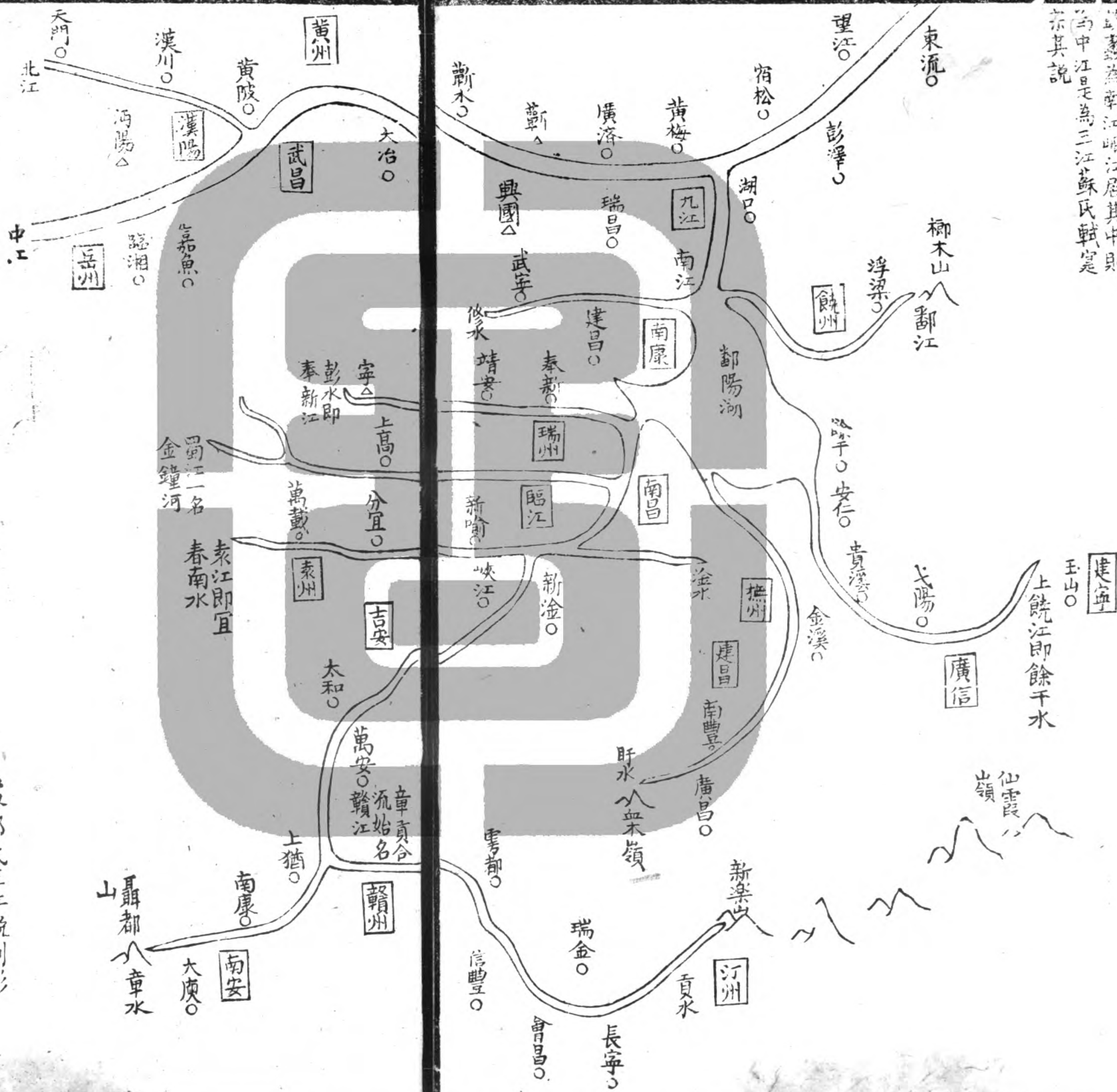
銀花藤館





彭蠡入江圖

鄭康成以左合漢為北江右會  
 彭蠡為南江岷江居其中則  
 為中江是為三江蘇氏註定  
 亦其說



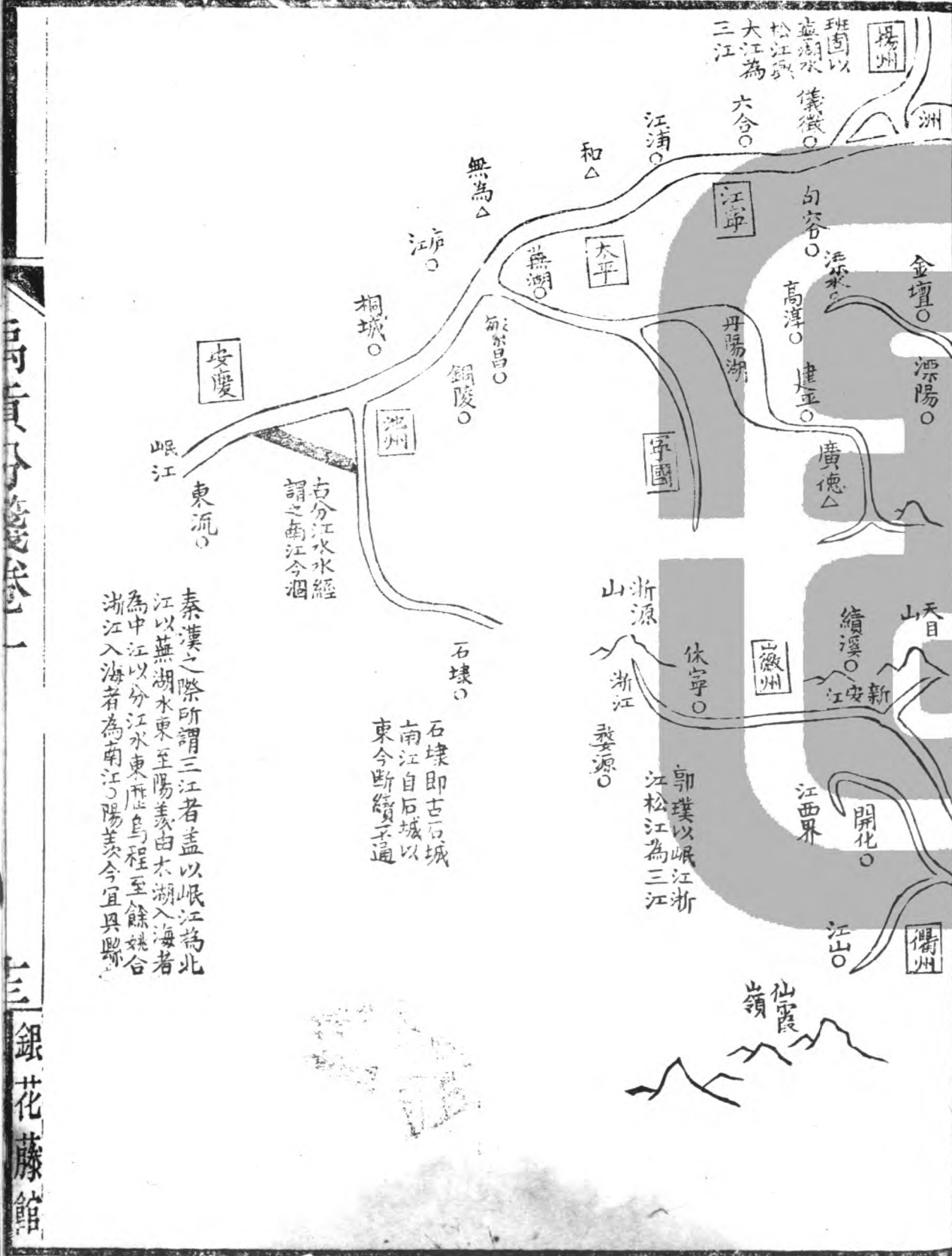
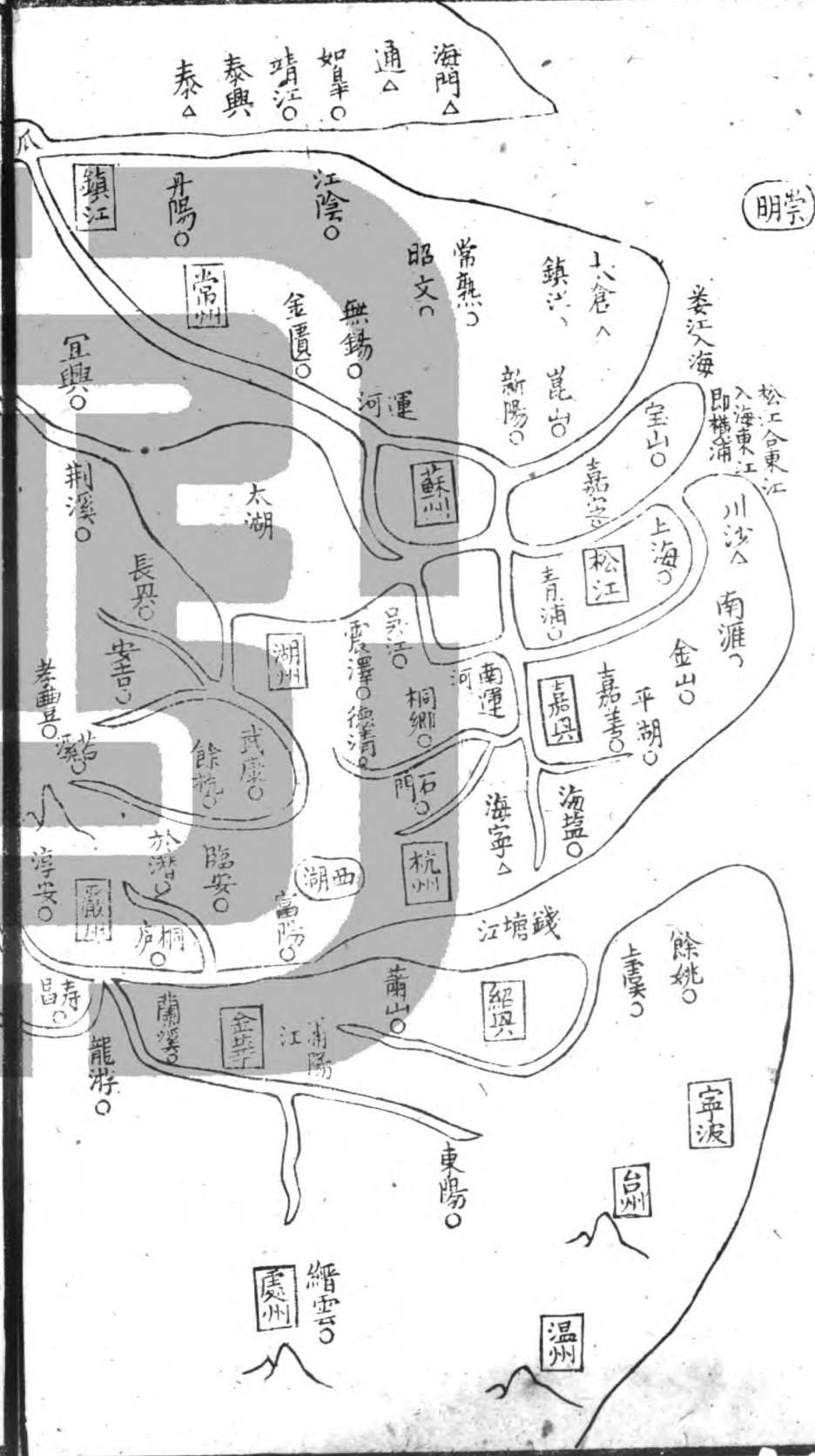
據鄭氏三江說則彭  
 蠡為南江據漢志  
 湖漢九水由彭蠡  
 入江則為彭蠡九江

# 三江異派圖

東伯曰云太湖東注為松江下七十里有分口分流東北入海為婁江東南入海為東江與松江為三江也

韋昭以吳淞江錢塘江浦陽江為三江

崇

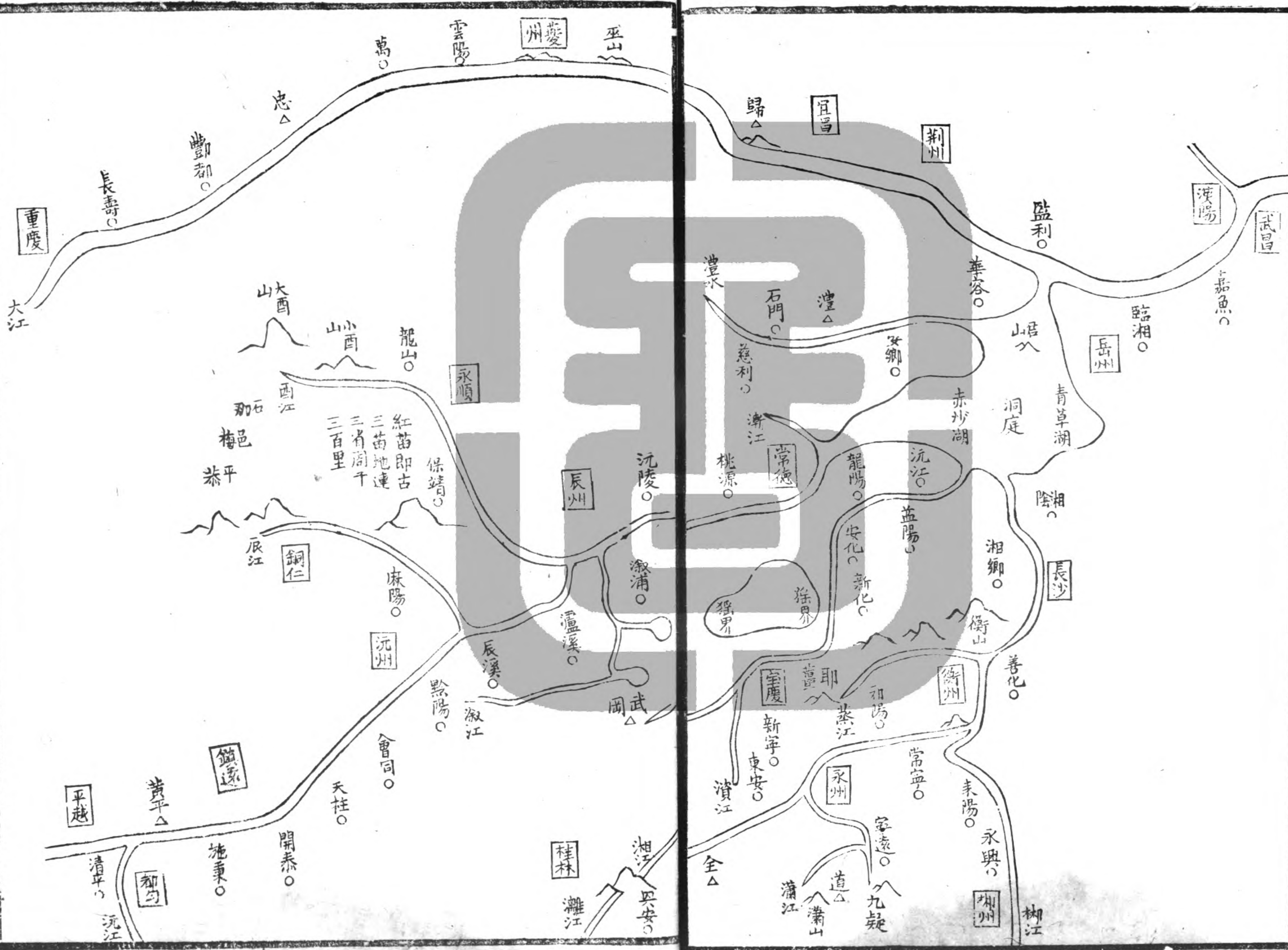


古分江水經謂之兩江今謂

石埭即古石城  
南江自石城以  
東今斷續不通

秦漢之際所謂三江者蓋以岷江為北  
江以蕪湖水東至陽羨由太湖入海者  
為中江以分江水東至烏程至餘姚合  
浙江入海者為南江陽羨今宜興縣


洞庭九江圖



銀花藤館

三





皇朝文獻通考

卷一

