


田民



北止九里涇

北走馬塘河圖

南止太平橋

止西



止東

田民

臺灣國家圖書館, NATIONAL CENTRAL LIBRARY, TAIWAN, R.O.C.

民田

北走馬塘河長一千七百  
八十丈底濶二丈五尺

北走馬塘河

北止民田

包沿河東段圖

西止張皮橋

張皮橋

南止

北止


民田

臺灣國家圖書館, NATIONAL CENTRAL LIBRARY, TAIWAN, R.O.C.

田民

包沿河東段  
長六百七十  
丈底濶三丈

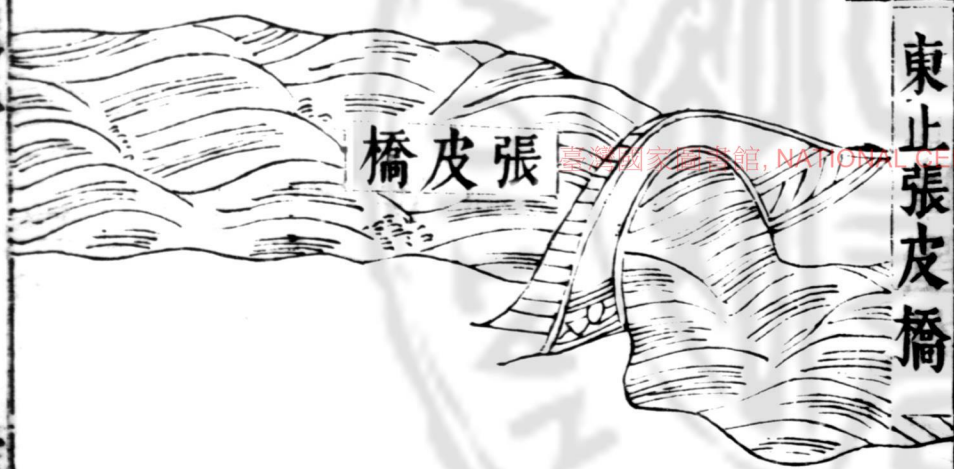
東止倪家橋



田民

包沿河西段圖

東止張皮橋



止南

止北

田民

包沿河西段長  
六百五十丈底  
濶二丈五尺

西止陸墅村

信義瀆圖

東止黃家木橋

包沿河

黃家橋

信義瀆河

止南

田民

止北

臺灣國家圖書館, NATIONAL CENTRAL LIBRARY, TAIWAN, R.O.C.

民田



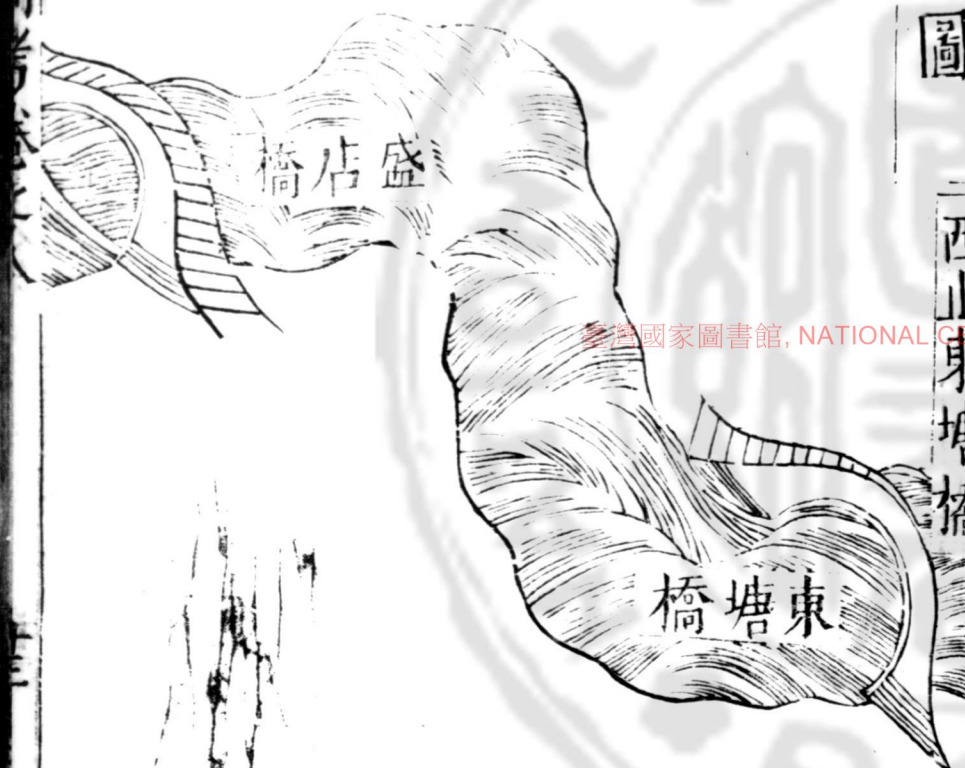
信義瀆河長八百  
十三丈底濶三尺

安家村

北邦溝圖

西止安家石橋

西止東塘橋



盛店橋

東塘橋

南止

北止

臺灣國家圖書館, NATIONAL CENTRAL LIBRARY, TAIWAN, P.R.C.

田民

北邦溝河長三千丈闊一丈五尺

各鄉支河

瀆東浜長一百二十丈底一丈

雙排河長八十三丈底六尺

徐陶涇河長六百三十三丈底六尺

分流涇河長一千二百丈底六尺

香涇河長三百丈底六尺

錢橋河長二百五十丈底一丈

新瀆橫行河長八百三十丈底八尺

東止稍塘橋



田民

察亭河長三百二十丈底一丈二尺

郭村朱庄浜河長三百八十丈底六尺

馮橋河長四百二十丈底一丈

負來河長九百丈底六尺

陸墟唐家浜河長四百五十丈底六尺

楊塚橋河長三百四十丈底一丈

胡埭河長五百二十丈底二丈

劉唐河長二百六十五丈底六尺

丁村浜長二百五丈底六尺

陸家浜長三百丈底六尺

前章浜長六十丈底七尺

胡巷橋浜長一百二十丈底七尺

掘頭浜長五十丈底八尺

沙頭浜長五十丈底八尺

橫山浜長五十丈底八尺

菴頭浜長二百丈底一丈

唐家浜長一百丈底九尺

坊橋河長一百五十丈底九尺

楊家橋沙墩河長三百七十丈底九尺

午千涇河長三百丈底一丈

曹宅河長五十六丈底一丈

徐陶涇河長七百三十三丈底一丈

宋塘橋河長三百零二丈底一丈二尺

王港涇河長六百丈底一丈

章家浜長一百五十五丈底八尺

楊家浜長二百丈底八尺

坊橋河長二百六十六丈底一丈六尺

白泥堰河長五百零三丈底一丈二尺

胡家浜長一百零五丈底八尺

馬家浜長八十三丈底八尺

壽山浜長二百九十丈底六尺

顧港浜長二百二十五丈底六尺



江陰縣水利圖

東



臺灣國家圖書館 NATIONAL CENTRAL LIBRARY, TAIWAN, R.O.C.





橫河在縣市東接黃田港貫城出表暉門東流入令  
 節港宋天禧中知軍崔立開以通漕凡六十餘里  
 學前河始鑿於宋之元豐二年歲久湮塞正德初知  
 縣劉紘考遺跡以浚之復引江潮入泮

南轉河即城壕自朝宗門循城西流轉而北至澄江  
 門接黃田港入江商漕諸船出江者皆由此

九里河在縣南二里南抵蔡涇閘北接黃田港以江  
 潮東西經此合趨邪涇巷湧沙土壅積兩閘間隨浚  
 隨淤弘治間主事姚文灝議大浚之勿果

長壽河在縣東南四十里南接黃塘河北通長河  
長河一名東河自新河分流而西截蔡港清溪等口  
入田里涇西接黃田港入于江

東新河在縣東南八十里由無錫界經長河而入於  
谷瀆港入江又有南新河自西陽至習禮橋與東  
新河合

崇溝河在縣西十里自三山石堰而東經秦望山合  
夏港入江

漕港河在縣西南二十五里自無錫界四河口分流  
西行折而北出山塘河西口趨石堰以達于申港  
入江乃無錫武進江陰三縣界河也

夏港在縣西一十里南引五瀉河過青陽出蔡涇閘  
北入江迤邐七十五里界縣境而中分之爲江陰  
百瀆之宗

黃田港在縣北三里宋志稱黃歇開以溉田因名東  
引長壽河西至九里河口折而北貫城出黃田港  
閘北入江舊志以此港爲運河直抵無錫漕渠

申港一名申浦舊志云春申君開浦置上下屯在縣

西三十里其水一自東南無錫五瀉河一自武進  
戚墅堰合於三山石堰又北行三十五里以入江  
利港在縣西五十里自武進縣鬼涇口東北二十五  
里入於江弘治癸丑浚申利桃花三港利港爲最  
力嘉靖丙申復與枕花港同浚

枕花港在縣西六十里分立埭河西北行五里入於  
江長五千九百五十五丈底闊五丈嘉靖中呂巡  
按光恂奏請開浚

石頭港在縣東三十里導長河涇橫河北入于江

蔡港在縣東五十里由長河經橫河而北入于江洪  
武中浚

清溪河在江陰東三十五里由蔡港分流過橫河  
谷瀆港在縣東六十四里其源有二一自無錫界北  
經新河一自長河而東會於三河口北入江又支  
流自東南循顧山入常熟界

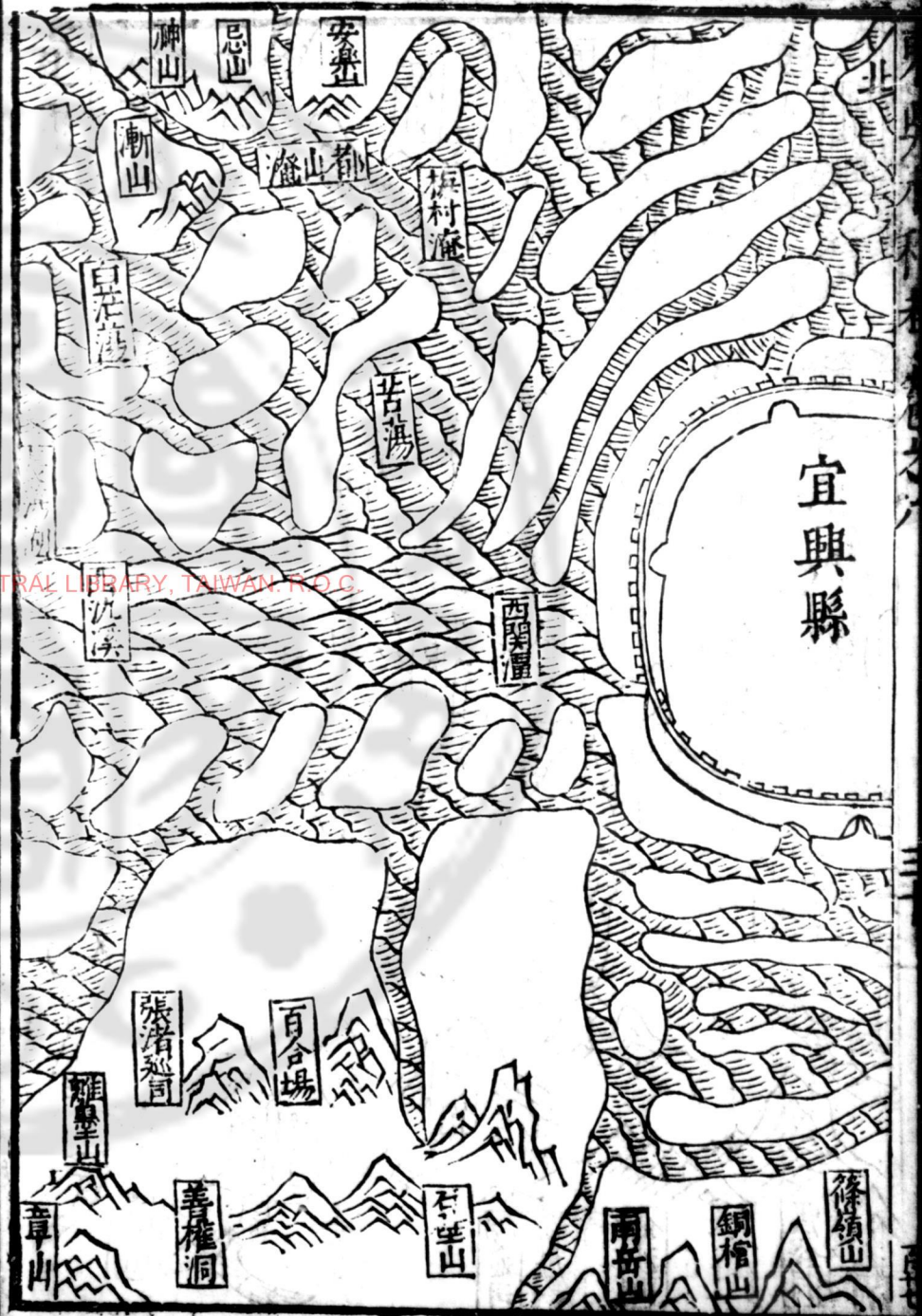
令節港在縣東六十五里自谷瀆港而北入於江

宜興縣水利圖



今續修水利圖  
 宜興縣水利圖  
 卷之五  
 水利





幹河

泚河在縣北九十里一名長塘湖東西二十里南北  
 三十五里與溧陽金壇分派風土記云陽羨西北  
 有泚湖中有大小坏山宋明帝時庾業代劉延熙  
 為義興太守西討孔顓賊黨至長塘河即此  
 運河在縣治北西接泚河東注入太湖直北五十  
 里至鍾溪入武進界

便民河在縣西南一名後袁河相傳漢袁玘所鑿以  
 避泚河之險東抵城南西入溧陽界西南經下章

橋至張渚鎮

東蠡湖在縣東南三十里北枕余皮渚西南抵湖沃  
東南入太湖

荆溪在縣治南以在荆南山之北故名上通蕪湖下  
注震澤達松江而入于海漢地理志中江山蕪湖  
之西南東至陽羨入海即此溪也周孝侯嘗斬蛟  
於此

蓮湖溪在縣西六十里源出函山東入白雲涇

泐溪在縣東三里源出君山流合荆溪東注取回泐  
之義

東瀉溪在縣東南三十六里陸希聲願山錄謂山前  
百餘步衆流合而東故名舊傳兩岸多藤花春時  
照映水中青紅可愛亦名菴画溪又名五雲溪

百瀆在縣東南七十五里爲上瀆北六十里爲下瀆  
舊以荆溪居數郡下流於太湖濱䟽百派以殺其  
勢又開橫塘袤四十里以貫之而瀕湖畝澮皆通  
焉單諤水利書云自溧陽五堰達吳江猶人一身  
五堰爲首荆溪爲咽百瀆爲心震澤爲腹蓋謂脉

絡相貫也

餘皮滄在縣東十八里廣十余里受荆溪湛瀆之水  
東入湖

泝洄滄在縣西二十七里受溧陽諸流注于荆溪以  
入湖

張渚在縣西南七十里發源于章山合流于童渚以  
滙於荆溪

湖泐渚在縣東南五十里因水回伏故名水北行折  
而東入太湖

竹溪在宜興縣西南四十五里中帝葛蒲帝多竹  
章浦在宜興縣西二十五里晉周札封章浦亭侯



長橋河圖

東小水

長橋河東至東關

潭西至西關潭南


至山亭鄉北至開

寶鄉長一百六十

五丈底闊五丈

北

南



臺灣國家圖書館, NATIONAL CENTRAL LIBRARY, TAIWAN, R.O.C.

村小



新橋河圖



西小水

東

新橋河長一百九十六丈底闊三丈

北



南

東吳水利考卷之八


廿五

山



臺灣國家圖書館, NATIONAL CENTRAL LIBRARY, TAIWAN, R.O.C.

北




迎恩坊橋河

西

迎恩坊橋河長一千  
七丈八尺底濶三丈

臺灣國家圖書館, NATIONAL CENTRAL LIBRARY, TAIWAN, R.O.C.

北




南

南

北

洪巷港



南

西

東

北




南

臺灣國家圖書館, NATIONAL CENTRAL LIBRARY, TAIWAN, R.O.C.

北

洪巷港河長七百  
五十丈底闊四丈



西

南

官瀆河

東太湖

西湖



北

南

臺灣國家圖書館, NATIONAL CENTRAL LIBRARY, TAIWAN, R.O.C.

北

官瀆河長八百丈底濶三丈東至太湖西至橫塘河



南

西

洋溪瀆

東太湖

西湖

洋溪瀆河東至太湖西至橫塘河長三百丈底濶三丈

北

南

北

南



河瀆

東 西

東太湖

北

南




東大湖

南

臺灣國史館藏, NATIONAL CENTRAL LIBRARY, TAIWAN, R.O.C.

北  
河瀆長五百丈底濶三丈東  
至太湖西至橫塘河



南

邾瀆河

東太湖

東

西

北

南

東吳水列

四十一

臺灣國家圖書館, NATIONAL CENTRAL LIBRARY, TAIWAN, R.O.C.



北

邾瀆河長四百三十丈  
底濶三丈東至太湖西  
至橫塘河

南

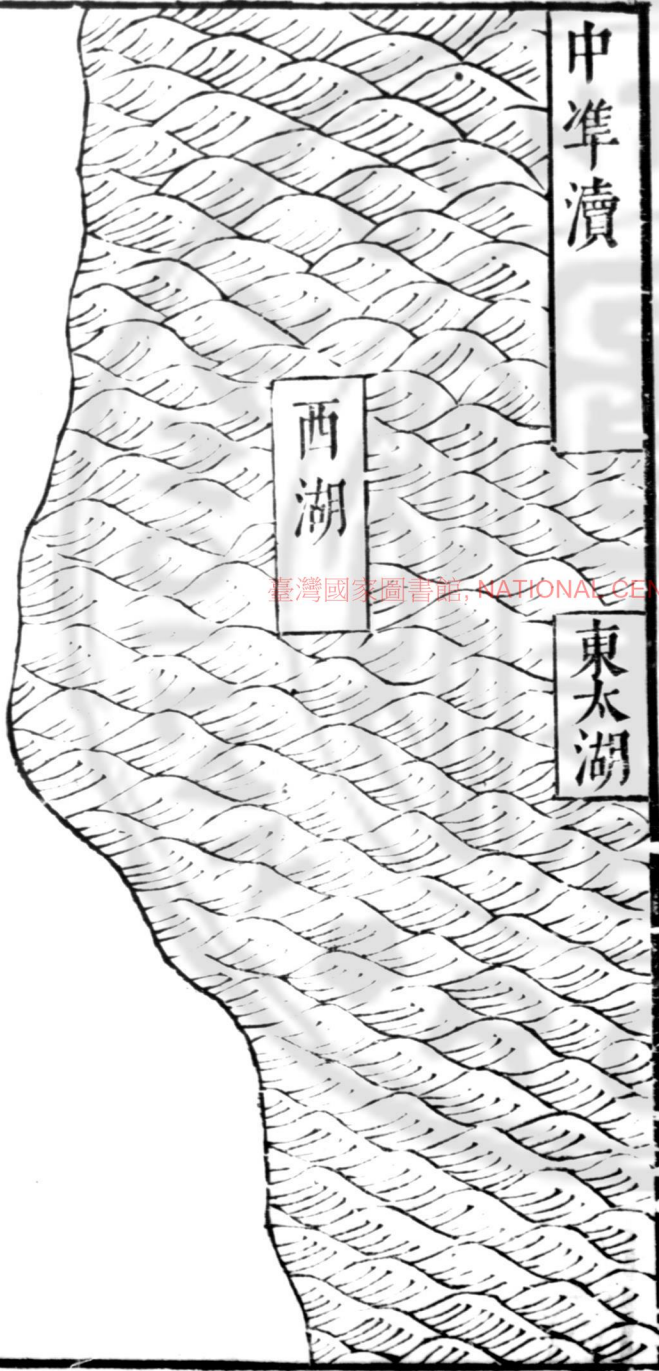


西

中準瀆

東太湖

西湖




北

中準瀆東至太湖西至橫  
塘河長二百丈底濶三丈

南

北



南

西

各鄉支河

下章河長一百五十丈底闊一丈

北渠河長四十丈底闊一丈二尺

棟樹港長七十丈底闊八尺

前亭河長一百二十丈底闊一丈

程墅河長八十丈底闊一丈五尺

旱塘河長二十丈底闊七尺

寺基河長三丈底闊七尺

碓坊河長一十二丈底闊二丈

土干河長五十丈底闊一丈五丈

蠡河長三十二丈底闊一丈三尺

苔庄河長五百丈底闊三丈

張石河長二十丈底闊三丈

川埠河長三十丈底闊一丈八尺

宜風河長二十丈底闊三丈

李家河長八十丈底闊二丈

土城河長四十丈底闊三丈

蔣店河長二十丈底闊二丈五尺

西塍河長二十五丈底闊一丈八尺

蔣墅埠河長四十丈底闊八尺

桑樹河長六十丈底闊二丈

歸涇河長二十五丈底闊二丈五尺

丫溪河長一十丈底闊一丈二尺

沙塘河長二十五丈底闊二丈

下裴河長四十丈底闊二丈

潼渚港長三百丈底闊三丈

後桂枝河長七十丈底闊一丈三尺



靖江縣境圖

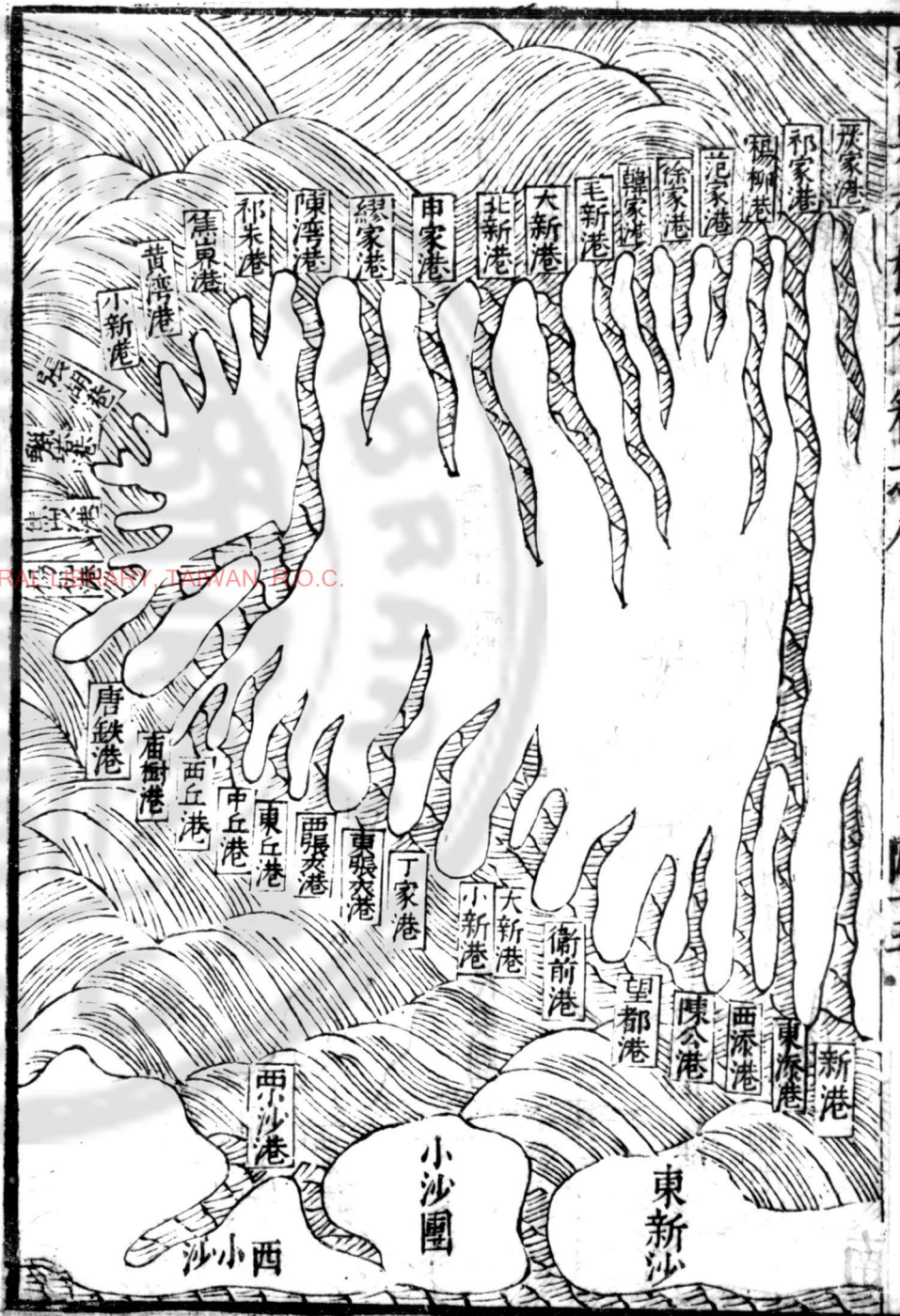
黃秀壩河長一百一十丈底闊一丈

姚庄河長四十丈底闊一丈五尺

常富河長八十二丈底闊二丈

鳳仙河長六十五丈底闊一丈

臺灣中央圖書館 NATIONAL CENTRAL LIBRARY, TAIWAN, R.O.C.



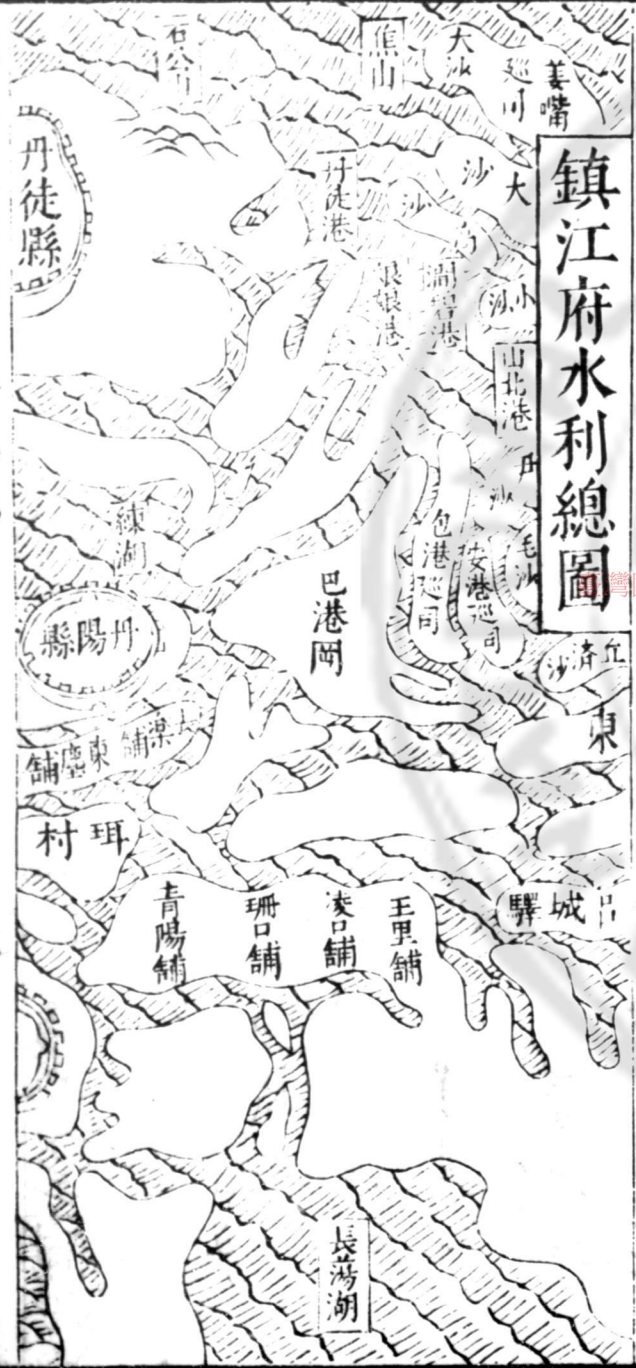
靖江乃長江下流即古之馬跡沙也北通淮揚南望江陰東通大海西接京口雖為常郡屬邑而孤懸江心周迴港口凡五十有八靖江之去江陰四十里而新漲沙在半途南北六七里東西二十里乃盜賊之淵藪也是邑沙港甚多而潮沙來去易于壅積宜不時撈淺以資灌溉

東吳水利考卷之九

明進士王 圻元翰父纂

後學俞汝楫仲濟父  
男王思義孫王昌會校

鎮江府水利總圖

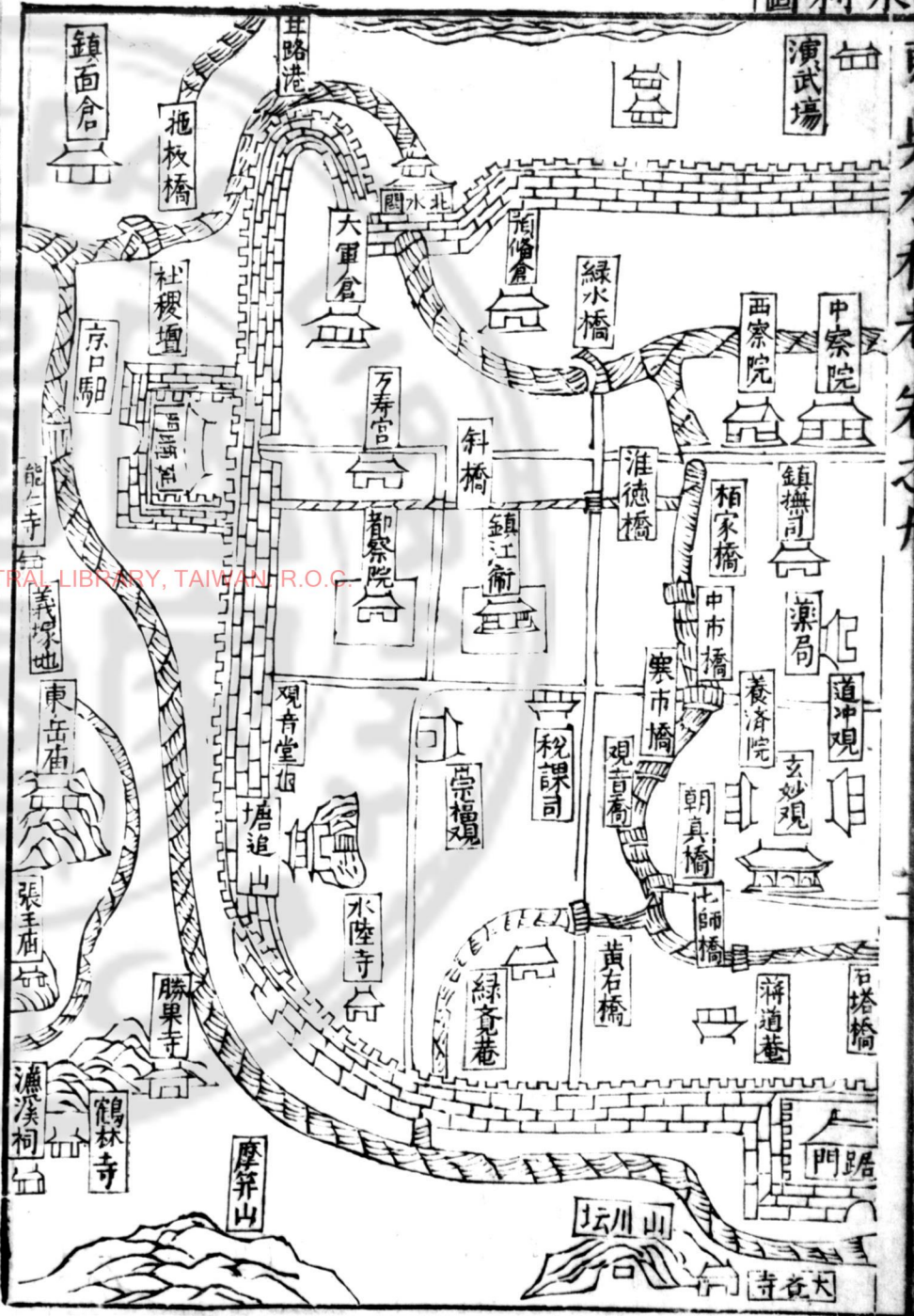


國家圖書館 NATIONAL CENTRAL LIBRARY, TAIWAN, R.O.C.

鎮江府



水利圖



丹徒縣水利圖







丹徒幹河

大江在丹徒西北六里即揚子江也一名京江東至  
 大海北距廣陵郡城臨其南岸金焦障其中流魏  
 文帝將南征臨此江見波濤洶湧嘆曰天所以限  
 南北也郡中諸水東南流者赴太湖西北流者赴  
 大江堙塞之處宜加浚治

漕河自江口至南門九里又南至丹陽九十里水道  
 經大小夾岡隋大業間敕穿江南河自京口至餘  
 杭八百餘里廣十餘丈使可通龍舟宋慶曆中鄭

向爲西浙轉運副使䟽蒜山漕渠抵于江治平中  
脩夾岡河道乾道初郡守蔡洸自丹陽南浚河至  
夾岡八年郡守張津自京口閘以北浚至江嘉定  
中自江口浚至城南長一千八百六十九丈濶十  
餘丈復五閘以時蓄洩元朝相繼脩浚

國朝天順中重浚復鑿社稷壇西隙地以通壕塹達  
於漕河

城中漕渠舊自南門水關經城中至北水關達甘露  
港壩及栲栳閘以通運船今惟自南閘由城外直

抵京口閘出江不時壅塞而城中漕河及甘露港  
壩閘俱廢

歸水澳在中閘之東長二百丈水面廣狹不等廣者  
五十丈狹亦不下十丈深丈有五尺宋元符間漕  
臣曾孝蘊置閘崇寧間設官管幹乾道以來浸廢  
嘉定中郡守史彌堅重濬

市河有三其一城西諸山之水滙爲澳澳在今水西  
門外合永安寺聖井泉繇水西門經塘頽山後至  
關門橋小圍橋達京口港以入于江其一發源真

珠泉繇鶴林門經西園橋過道人橋分流右折者  
經社壇橋至右軍寨與澳水合左折者經皇祐橋  
染皂橋嘉泰橋懷德橋斜橋大園橋亦達京口港  
以入于江其一自清風橋側繇折橋石礎橋至朝  
真橋北流與皇祐橋水合者則漕渠之溢水也宋  
南渡後類多湮塞每加䟽導

蜃溪在縣境流入金壇宋人避孝宗嫌名呼爲蜃溪  
樂亭浦在下鼻西七里吳書所謂簿落也王濬緣江  
圖爲瀆浦亭北江中有貴洲魏文帝曾漂至此洲

徒兒浦在縣東二十里相傳秦始皇將徒兒過此浦  
因名

馬潭在縣南五十五里

護軍潭在丁角路傍許長史每自外還先於此沐浴  
齋絜方入山

漩第一漩在京峴山係一五都三圖水入運河第二  
漩在陵家灣係大一都二圖水溉田第三漩在萬  
壽寺前係大一都二圖水溉田俱萬曆中知縣龐  
時雍查出給價開濬視昔有加各立石

東吳水利考卷之九  
甘露港在北固山下新港在京口甘露之間弘治十  
二年水利郎中督濬十六年復脩圩岸河溝塘壩  
堰水漏處一百四十所

鱖魚港在通津門外

京口港在城西北江口

丹徒港在城東南十五里南抵漕河有壩北入於江  
山北港在圖山北入于江

潤浦在城東一里隋置潤州以此

下鼻浦在城西十八里北入于江

龍目河在京峴山下相傳梁武帝望京見盤紆似龍  
於山前開此河似龍目名之

杜壘河在城東南十五里

寺河在縣南十八里

鄭河在城東南三十五里

新豐河一名新豐塘在縣東南三十五里晉大興初  
晉陵內史張闔以所部四縣並苦旱澇闔乃立曲  
阿新昌塘灌田八百余頃

海鮮河在城西北宋郡守史彌堅開西北通京江東

南接漕渠

澗壁港在縣東四十里

丁卯港 莫家港 車村港 洩溝港 廟瀆港

戴港 上朱港 下朱港 大港 黃港

柳港 孩溪港 沙灰港 寨橋港 徐港

季港 張港 許港 生港 汝山港

韓橋港並在縣之東鄉

二里港 七里港 下鼻港 斷妖港 洪信港

高資港 炭渚港並在縣之西鄉

蘿蔔港在開沙

吳家港在吳家沙

東吳水利考卷之九

油榨港

西至沙洲

臺灣國家圖書館, NATIONAL CENTRAL LIBRARY, TAIWAN, R.O.C.

丹徒縣  
油榨港南自  
江口起至東  
新開來止長  
二千七百五  
十四丈底闊  
三丈不等西  
夫不洲南至  
畏腦洲南至  
復原洲南至


至南

至北

東吳水利考卷之九

九

大江



東至沙洲

魯堰河

西至小山

魯堰河計長一千三百  
丈面濶五丈底濶二丈  
五尺東至萬頃洋西至  
白土南至十七都北至  
高十六都地方

南至

外附近小支河

北至

沙洲

小山



一魯

堰澗

長二

百五


十一

丈底

濶六

尺

東至大江



一黃

堰澗

長三

百一

十八


丈底

濶七

尺


小山

青培河



東

青培河計長一千九百  
八十丈而濶五丈二尺  
底濶至丈東至金壇地  
方西至十九都地方南  
至金壇地方北至十九  
都地方



南

北



北

東吳水利考卷之九

十一

外附近小支河

一汊河長二百

七十八丈底濶

七尺

一馬家澗長

二百五十三丈


底濶六尺



長山河

臺灣國家圖書館, NATIONAL CENTRAL LIBRARY, TAIWAN, R.O.C.


長山河計長  
 八百九十五  
 丈回濶五丈  
 底濶三丈東  
 至丹陽地方  
 西北至十八  
 都地方南至  
 十九都地方



外附近小支河  
一出水溝長三  
百一十二丈底濶  
六尺

寶堰河

寶堰河計長  
一千八百九  
十九丈面濶  
五丈底濶三  
丈東至丹陽  
地方西南俱  
北至洞十六  
都地方




臺灣國家圖書館, NATIONAL CENTRAL LIBRARY, TAIWAN, R.O.C.

桃花港




桃花港東至大江西南  
俱十二都地方北至二十二  
都地方長二百五十丈  
面濶四丈五尺底濶  
二丈



附近小支河  
一寶堰濶長三  
百五十七丈底濶  
七尺  
一茅山港長  
二百四十八  
丈底濶六尺

臺灣國家圖書館, NATIONAL CENTRAL LIBRARY, TAIWAN. P.O.C.

東... 卷之九



沙腰河圖

東至大江  
西至十二都地方

二十五



沙腰河

至北

臺灣國家圖書館, NATIONAL CENTRAL LIBRARY, TAIWAN, R.O.C.

都地方

沙腰河計長二千五百  
三十八丈面濶六丈底  
濶二丈五尺

徐府港圖

東至大江  
西至吳家沙


南至

大江

北至

臺灣國家圖書館, NATIONAL CENTRAL LIBRARY, TAIWAN, R.O.C.

江大



徐府港計長一千一百五十  
丈面濶二丈五尺底濶一丈



東至當江沙

毛沙港圖

西至沙腰河地方

南至南

毛沙港



北至北

都三十

臺灣國家圖書館, NATIONAL LIBRARY OF TAIWAN

陽界

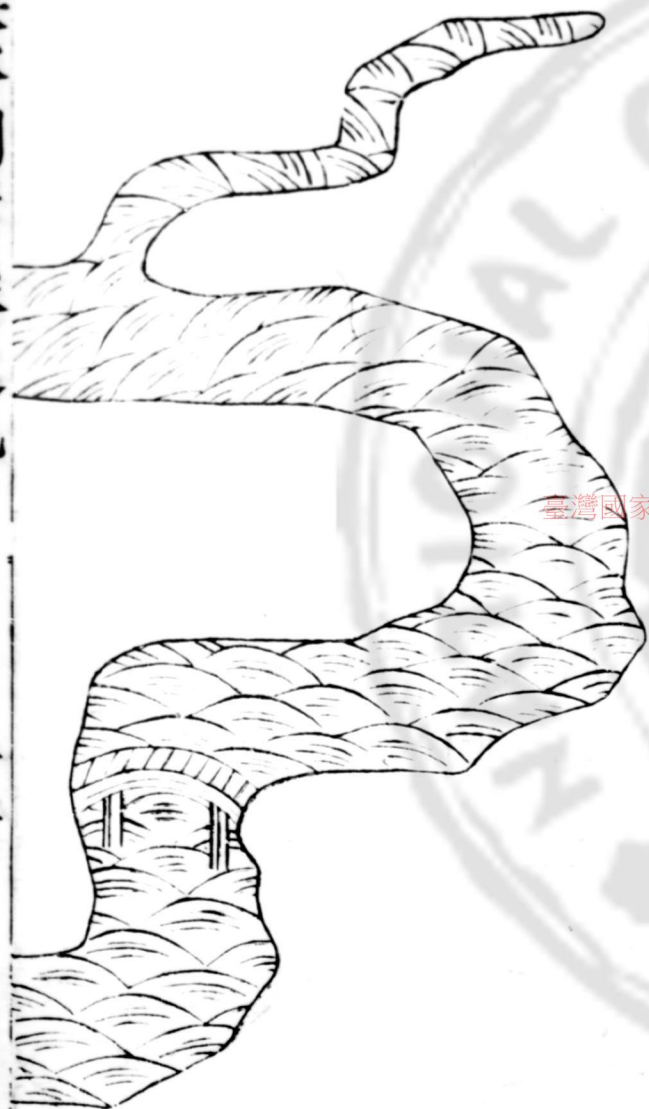


毛沙港計長一千八百五十  
丈面濶三丈底濶一丈三尺

孟家港圖

東至王團少  
西至二十二都地方

南至二



北至二

二十二都

臺灣國家圖書館, NATIONAL CENTRAL LIBRARY, TAIWAN R.O.C.

都二十

孟家港

孟家港計長五

百九十丈面濶

三丈五尺底濶

一丈五尺



都二十

朱家港圖

東至大江  
西至沙腰河界

朱家港計長六百一

十丈面濶三丈五尺

底濶一丈五尺

南至

朱家港



北至

臺灣國家圖書館, NATIONAL LIBRARY, TAIWAN, R.O.C.

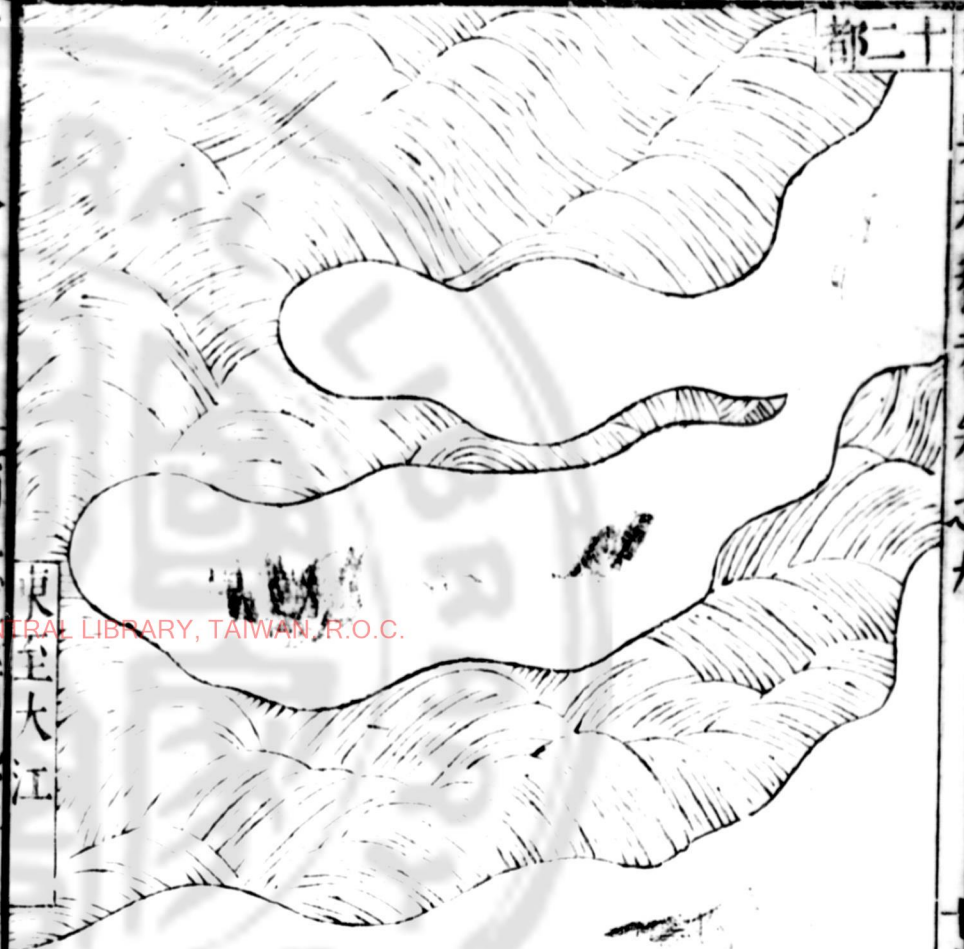


都二十

何家港圖

何家港計長  
七百八十丈  
面濶三丈底  
濶一丈三尺

西至沙  
東至大江  
地方



都二十

南至二

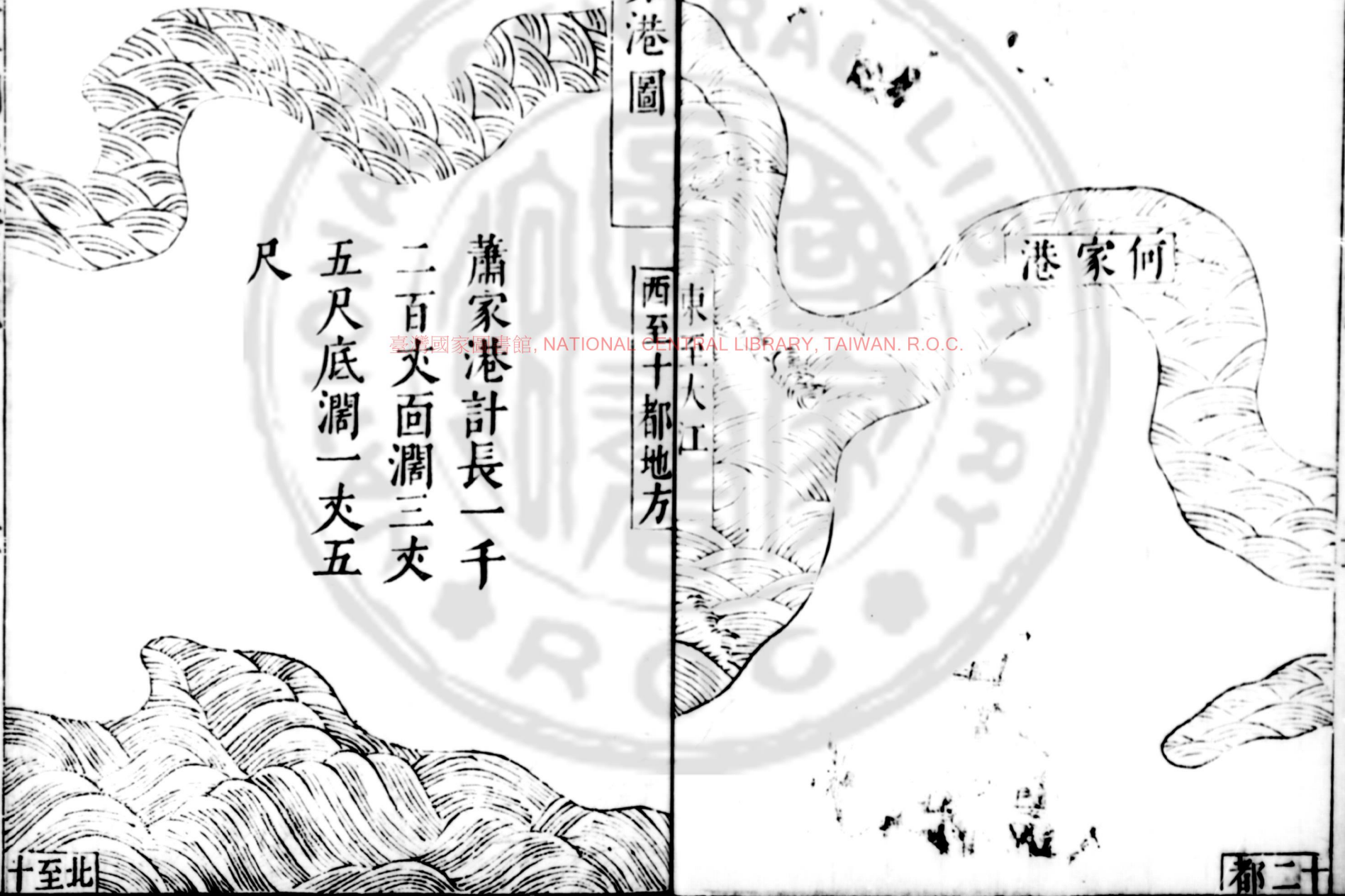
北至

臺灣國家圖書館, NATIONAL CENTRAL LIBRARY, TAIWAN, R.O.C.

都二十

南至二

蕭家港圖



何家港

東至大江

西至十都地方

蕭家港計長一千  
 二百丈面濶三丈  
 五尺底濶一丈五  
 尺

都二十

北至十

都二十

蕭家港

李家港圖

東至大江  
西至十二都地方

李家港計長八百

七十九丈回濶三

丈底濶一丈五尺

南至十二

北至十二

都地方

臺灣國家圖書館, NATIONAL CENTRAL LIBRARY, TAIWAN. R.O.C.

都二十

東吳水利考卷之九

十一

李家港

太平港圖

西至東邦洲界

東至大江

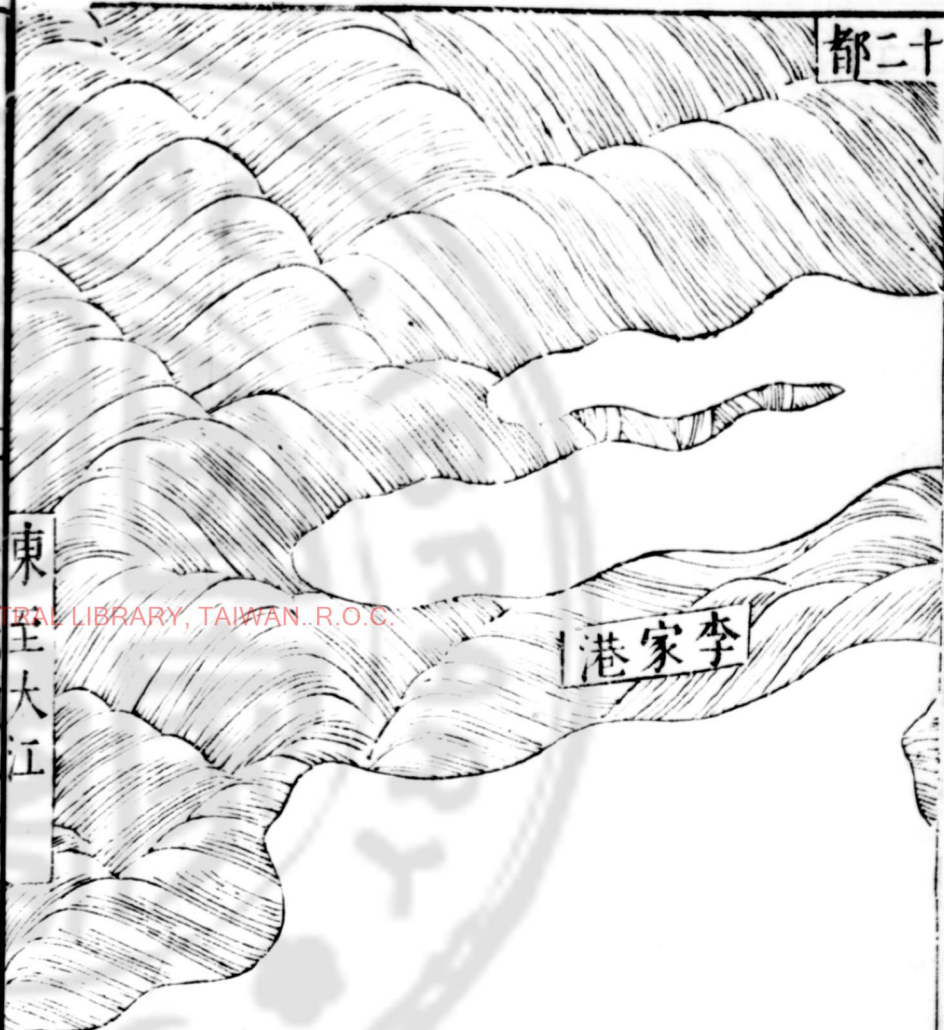

太平港計長

七百八十丈

面濶四丈底

濶一丈五尺

南至




北至公

都地方

臺灣國家圖書館, NATIONAL CENTRAL LIBRARY, TAIWAN, R.O.C.

江太



太平港

東界港圖

東至外新洲界

西至大字圩地界


東界港長一

百五十丈面

闊四丈底闊

二丈不等

府徐至南




府徐至北

界地庄

臺灣國家圖書館, NATIONAL CENTRAL LIBRARY, TAIWAN, R.O.C.

洲地界

東界港



長生港圖

東至大江  
西至大江

長生港計長三百九十  
丈面濶四丈底濶二丈

長生港

南至新

北至太

公庄地界

臺灣國家圖書館, NATIONAL CENTRAL LIBRARY, TAIWAN, R.O.C.


洲地界

錢家港圖

南至錢家

錢家港計長七  
百五十丈面濶  
四丈底濶二丈

東至黃家庄地界  
西至大江



北至姚家

平圩界

界地村

港家錢

界地庄

太廟港圖


東至錢家村界  
西至范家村地界

至南

太廟港計長七  
百一十丈面濶  
三丈底濶二丈

大舊至北

臺灣國家圖書館 NATIONAL CENTRAL LIBRARY, TAIWAN, R.O.C.





大江



大廟港

界地圩

雙水洞港圖

東至李家村地界

南至大江

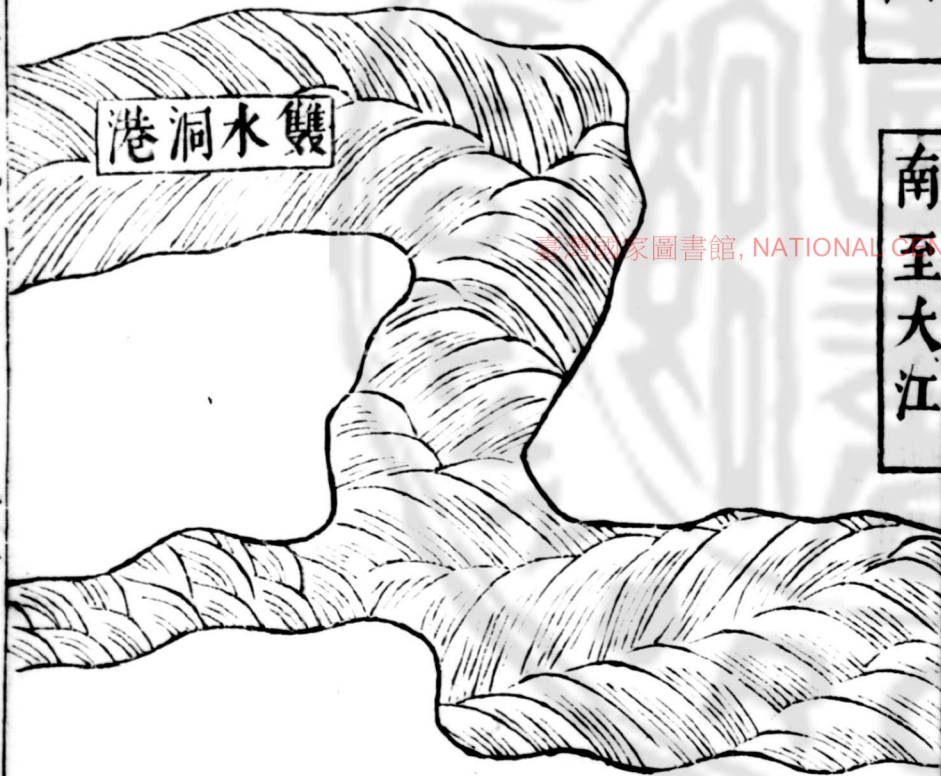
雙水港計長

三百一十丈

面濶四丈底

濶二丈五尺

南至太平



雙水洞港

北至黃家

界地圩

官沙港圖

至南

東至姚家圩地界  
西至太平圩地界

臺灣國家圖書館, NATIONAL LIBRARY, TAIWAN. R.O.C.

界地庄

家黃至北



大江

官沙港

官沙港計長

五百三十丈

面濶四丈底

濶二丈不等

東至施家圩地界



丹徒減水港圖

西至一五都

界地處

龍至南

至北



廟王

東吳水利考卷之九

丹徒減水港計長六  
百八十丈面濶四丈  
底濶二丈不等

丹徒減水港

大江

東至丹徒鎮

西至十都地界

山北港圖

山北港

計長四

百五十

丈面濶

四丈底

濶二丈

南至

北至吳家

臺灣國家圖書館, NATIONAL CENTRAL LIBRARY, TAIWAN. R.O.C.

姜家嘴

山北港

沙地界



丹陽縣水利圖

東

東至大江

包港巡司

奔牛



北

新港墩

廟港墩

明安港

寶廟

炭山

橫塘橋

東庄鎮

聖野

凌口舖

柵口舖

呂城舖

呂城關

清微觀

呂城巡司

大定橋

南

臺灣國家圖書館, NATIONAL CENTRAL LIBRARY, TAIWAN, R.O.C.



練河在縣北週四十里一名練塘晉陳敏據江東今  
 第詣過馬林溪引水爲之以溉雲陽號曲阿後湖  
 宋紹聖間重浚治斗門更浚河之爲田者元及  
 國朝皆相繼脩築

漕築在縣西北由夾江通京口開東流達于常州界  
 夢溪在朱方門外宋沈括嘗夢至一小山花如覆錦  
 喬木蒼鬱山下有水甚樂之後謫居潤得此地宛  
 如夢中遂築室居焉因名

新開運河 嘉靖間知縣李學道鑿演武場北達內

城西門城濠經南門合簡瀆出東門橋復入運河  
蓋引江潮襟帶城郭且徙運道于城外公私船隻  
深夜不復經行城中以防意外又自長樂鋪至六  
里橋約半里河岸易崩每歲開濬

萬曆十八年知縣周應鰲議開內支河以避沙壤而  
尚書姜寶捐貲助之未成

市河源出練湖西斗門其一經三思橋過寺前橋市  
西橋民安橋至灣頭土地廟以達漕渠一自仁智  
橋經胡公橋卞地橋亦達漕渠

珥瀆河在縣南七里通漕渠以達金壇俗呼七里河  
九曲河在縣北首起漕渠尾距江口委折七十里餘  
今廢

簡瀆在縣南五里俗云晉謚毋元君擲簡於此故名  
唐置簡州以此瀆得名俗呼瀆河景泰六年巡撫  
都御史鄒來學府同知俞端縣主簿鄭賢自市河  
開治廢草堰壩西抵簡瀆沿至九里河南通麥埤  
延陵新河并莊建昌圩蒲干紫陽二渡口俗名香  
草河

丁義瀆在縣南三十里白鶴分派自下而上自南而北凡三十五里溉田數千頃久廢至宋紹熙中土人袁某率衆重開歲則大熟至今賴之

相瀆在縣東南六十里亦名直瀆宋王存自杭州歸丹陽舊居道經重堰不能速達鄉人自奔牛開直瀆南通白鶴溪以便其行故名相瀆

蕭港在縣東二十七里梁簡文帝莊陵有港名蕭港直入陵口

蕭塘港在縣東北四十五里縣志東北四十五里皇業寺前

包港在縣東七十里北通大江東連嘉山

左墓港在縣南四十五里

吳陵港在縣西十五里

馬嘶港在縣東北六十里洪武二十七年富莊賊作亂信國公湯和討之屯兵於此賊謀夜半劫營忽村鷄于二鼓時鳴公令整東待敵適賊至一戰而勝賊遁去公追之阻此港有神馬前嘶引渡竟滅賊因名焉年久淤塞隆慶二年同知馬豸督濬通



江旱澇有濟民立祠祀之

白鶴溪在縣東南三十五里出縣之古荆城貫金壇  
縣北入毘陵境一名荆溪

丹陽呂瀆河圖

西至金壇縣界

南至十

祠堂



呂瀆河長二千  
五百七十四丈  
底濶二丈

北至十

三都界

呂瀆河在縣東南五十四里萬曆間重濬北引運河南通白鶴溪凡二十里沿河民田資以灌溉舟航徑達貨物流通亦一方之利也

運河

東至武進縣界

蕭帝河圖

南至十一都界

東至十二

蕭帝河長二千七百八十一丈底濶一丈九尺




西至陽丹

六都界



一都界



洋子江

北至二十二都界

南至十七都界

此通九曲河

此通運河

縣城池

外小支河圖

東至十



馬公橋

森林塚

馬公祠

西至十