


天氣圖
WEATHER CHART.
THE CENTRAL METEOROLOGICAL OBSERVATORY OF JAPAN. TOKYO.



等壓線 Isobaric line	○ 快晴 Clear	⊗ 雪 Snow	↘ 軟風 Light Wind 2-4 m.p.s.	烈風 Strong Gale 29-35 m.p.s.	颶風 Hurricane 40 <
等溫線 Isothermal line	⊙ 晴 Fair	⊙ 霧 Fog	↘ 和風 Moderate Wind 4-6	15-20 m.p.s.	
不連續線 Line of Discontinuity	☁ 雲 Cloudy	⚡ 雷雨 Thunder-storm	↘ 疾風 Strong Wind 6-10	20-25 "	35-40
	● 雨 Rain	⊙ 濃煙霧 Thick haze	↘ 強風 Gale 10-15	25-29 "	

波模樣 Sea Disturbance; 無記號海面平滑 Absence of symbol means dead calm; 海面穏和 Smooth; 浪少 Slight; 浪可 Moderate; 浪稍高 Rough; 浪甚高 Very high; 怒濤 Phenomenal; 方向ハウネリ又浪ノ來方 Direction shows whence swell or roller comes

明治廿七年三月七日第三種郵便物認可
昭和五年九月五日發行

發行人 發行所
東京市麹町區竹下町貳番地

中央氣象臺

東京市神田區西小川町二丁目四番地 電話九段二八四四番
印刷販賣者 清華堂 山田忠義 定價郵稅共壹枚金五錢

0 1 2 3 4 5 6 7 8 9 10 11 12 13 14 15

始



九月 壹 日 午前六時 各地 觀測表
OBSERVATIONS at 6 a.m. (135° M.S.T.) September 11930

測候所 STATIONS	氣壓 Air Press. mm. (700+)	氣溫 Air Temp. °C	風向 Wind Direc.		風速 Wind Vel. m/s		雲量 Clouds Amt.	雲形 Clouds Form	天氣 Weather	雨量 Precip. mm. (1)
			Dir.	Vel.	Dir.	Vel.				
山形 Yamagata	63.5	19.3	-	-	1	10	SK	c	c	1
秋田 Akita	62.5	20.7	-	-	1	10	N	c	c	-
水戸 Mito	63.0	21.8	NE	2	10	SK	c	c	1	
小名瀨 Onahama	63.2	21.1	N	5	10	S	c	c	2	
石巻 Isinomaki	64.2	20.2	-	0	10	SC	c	c	-	
水澤 Midusawa	64.1	19.1	-	1	10	S	c	c	-	
盛岡 Morioka	64.3	18.0	-	0	10	S	c	c	-	
宮古 Miyako	65.1	18.0	W	2	10	KC	c	c	-	
青森 Aomori	64.0	19.4	ESE	2	10	SC	c	c	-	
南館 青森 Hakodate	64.8	18.2	N	2	10	SC	c	c	-	
鹿兒島 Kagosima	59.9	24.6	-	1	10	KC	c	c	-	
宮崎 Miyazaki	59.3	23.3	-	0	10	N	r	15	-	
熊本 Kumamoto	59.0	24.2	-	0	10	CS	c	c	-	
鹿本 Kumamoto	58.8	23.3	-	1	10	SK	c	c	-	
清水 Simidu	59.1	24.1	-	1	10	SC	c	c	18	
高知 Kōti	59.7	23.6	-	1	10	N	t	15	-	
室戸 Muroto	59.7	23.6	-	1	10	N	t	15	-	
徳島 Tokushima	59.4	25.3	SSW	3	10	KN	c	c	2	
和歌山 Wakayama	59.4	25.3	SSE	6	8	S	c	c	-	
潮岬 Siomisaki	59.9	24.3	-	1	10	KC	c	c	1	
大分 Ōita	60.4	26.6	S	2	8	SK	c	c	-	
松山 Matuyama	58.8	23.2	-	0	10	N	c	2	-	
松山 Matuyama	58.7	23.3	-	0	10	SK	c	17	-	
多摩津 Tadotu	58.4	23.6	-	1	9	KC	c	18	-	
廣島 Hiroshima	58.7	24.1	-	1	10	SK	f	1	-	
岡山 Okayama	58.7	24.7	-	0	9	KC	c	-	6	
神戸 Kobe	59.6	25.8	-	1	10	S	c	-	5	
大阪 Ōsaka	58.7	24.7	-	0	10	SK	c	-	27	
京都 Kyōto	60.1	22.5	-	0	8	C	c	8	-	
八木 Yagi	60.0	22.1	-	0	2	C	b	5	-	
富江 Tomie	58.5	24.6	-	0	10	N	c	5	-	
長崎 Nagasaki	57.4	23.7	S	2	10	SK	c	11	-	
佐賀 Saga	59.4	23.6	-	0	10	N	c	1	-	
福岡 Fukuoka	58.7	23.1	-	0	10	SK	c	7	-	
熊本 Kumamoto	58.5	23.0	-	1	10	N	r	28	-	
下関 Shimonoeki	58.6	24.2	WSW	2	10	SK	c	10	-	
濱田 Hamada	58.0	24.0	SSE	2	10	N	r	7	-	
境 Sakai	58.0	23.9	-	0	10	SK	c	14	-	
宮津 Miyadu	59.0	24.9	-	1	10	SK	c	6	-	
津 Tsu	60.7	24.9	-	0	9	C	f	2	-	
岐阜 Gifu	60.9	24.1	ENE	2	9	N	r	3	-	
名古屋 Nagoya	61.4	23.8	ESE	4	10	N	r	1	-	
濱松 Hamamatu	61.8	23.8	NE	2	10	SK	c	-	3	
長津呂 Nagaturo	62.2	24.3	-	1	9	KC	c	3	-	
沼津 Numadu	62.1	23.8	-	1	10	SK	c	3	-	
横濱 Yokohama	62.6	22.6	NNW	3	10	S	c	4	-	
東京 Tokyo	62.6	22.7	N	2	10	N	f	4	-	
熊谷 Kumagaya	62.8	21.6	-	1	10	SK	r	45	-	
布良 Mera	62.3	25.9	SSE	2	0	K	b	-	-	
銚子 Tyōsi	62.3	25.0	-	1	10	N	c	-	-	
八丈島 Hatidzoyima	62.2	23.4	-	1	7	K	bc	-	-	
父島 Titizima	59.3	24.0	ENE	2	7	SK	bc	1	-	
筑波山 Tukubasan	62.8	18.9	S	3	10	S	f	6	-	
高山 Takayama	61.7	20.2	-	1	10	N	c	-	-	
飯田 Iida	62.2	21.3	-	0	10	N	r	-	-	
松本 Matumoto	61.8	20.3	-	0	10	SK	c	3	-	
長野 Nagano	60.9	22.8	WSW	4	10	C	c	4	-	
甲府 Kōfu	62.3	22.7	-	1	10	SK	c	1	-	
前橋 Maebasi	62.8	21.4	-	1	10	N	r	7	-	
足尾 Asio	63.2	19.2	-	0	10	N	r	48	-	
宇都宮 Utunomiya	63.3	19.9	NE	2	10	N	c	5	-	
福島 Fukuima	64.3	19.3	W	2	10	N	c	1	-	
鹿沼 Hikone	59.7	23.0	-	1	7	SK	bc	12	-	

船名 SHIPS	E Long.	N Lat.	Air Pressure 700+	Wind (3) Direc. Force	Weath.
Turumi kan	145	48	63.0	NW 2	bc
Hanasaki m.	134	33	57.4	S 2	c
Boston m.	128	31	56.9	SW 4	r
Harbin m.	125	36	57.2	ESE 4	c
Koma m.	130	34	59.5	ESE 1	c
Oomi m.	142	28	61.5	E 4	c
Tone m.	133	31	60.7	SSW 3	bc
Hikawa m.	142	39	64.6	ENE 2	c
Manoyi kan	131	31	58.3	S 1	bc
Meikai m.	147	48	64.5	NNW 2	f
Yae m.	142	38	60.0	NE 4	c

天氣 Weather 快晴 Clear 晴 Fair 曇 Cloudy 雨 Rain 雪 Snow 霧 Fog 雷雨 Thunderstorm 濃霧 Thick haze 記號 Notation

八月 卅 壹 日 午後六時 各地 觀測表
OBSERVATIONS at 6 p.m. (135° M.S.T.) August 31 1930

測候所 STATIONS	氣壓 Air Press. mm. (700+)	氣溫 Air Temp. °C	風向 Wind Direc.		風速 Wind Vel. m/s		雲量 Clouds Amt.	雲形 Clouds Form	天氣 Weather	雨量 Precip. mm. (2)
			Dir.	Vel.	Dir.	Vel.				
七川 Zinsen	58.6	24.5	ENE	4	10	SK	c	c	-	
江陵 Kōryō	60.8	23.6	-	1	10	SK	c	b	-	
元山 Gensan	60.4	23.1	ENE	4	1	SC	c	-	-	
咸津 Zyoisin	60.7	23.1	S	5	7	CS	bc	-	-	
雄基 Yūki	60.7	21.1	S	5	4	CS	bc	-	-	
中江鎮 Tyūkōtin	57.1	26.4	-	0	2	SK	b	-	-	
龍岩浦 Ryūganpo	58.9	28.8	W	2	0	K	b	-	-	
大連 Dairen	59.1	26.1	-	0	3	K	bc	-	-	
營口 Yinkow	58.4	27.5	S	3	0	-	b	-	-	
奉天 Mukden	57.9	29.8	-	1	0	K	b	-	-	
長春 Changchun	58.2	26.5	-	1	10	K	c	-	-	
天津 Tientsin	57.3	29.8	WSW	3	0	-	b	-	-	
青島 Tsingtau	57.8	25.9	S	3	1	K	b	-	-	
上海 Shanghai	56.5	27.2	NW	4	10	N	r	-	-	
ラサキ Rasazima	-	-	-	-	-	-	-	-	-	
大東島 Ōoagarizima	58.1	-	NE	2	7	C	bc	0-10	-	

地名 STATIONS	Air Pressure 700+	Wind Direc.	Temp.	Precip.	Weather	午前六時 6 a.m.		正午 NOON	
						Air Pressure 700+	Wind Direc.	Temp.	Precip.
漢口 Hankow	59.5	N 1	21	6	r	60.4	N 1	22	10 r
芝罘 Chefoo	59.7	- 0	19	-	c	59.6	- 0	26	- b


船名 SHIPS	E Long.	N Lat.	Air Pressure 700+	Wind (3) Direc. Force	Weath.
Hie m.	178	49	69.1	N 3	c
America m.	140	43	62.2	SSW 2	bc
Meikai m.	144	46	59.5	NNW 6	bc
Turuga m.	147	48	50.6	NW 2	f
Kanzju m.	126	28	61.7	WSW 3	c
Yae m.	142	40	59.2	ENE 2	c
Kinkaikeizan m.	123	37	58.9	ENE 3	bc
Yamasitakana m.	130	34	57.2	SW 4	c
Asahi m.	127	31	56.1	SW 3	c
Amakusa m.	133	40	62.0	NE 2	c
Dairen m.	123	38	58.7	ESE 2	bc
3rd Yosida m.	139	33	59.7	SE 3	r
Baikai m.	124	36	56.4	SE 2	c
Misima m.	128	34	57.9	NE 4	c
Tainan m.	130	29	58.9	- 0	bc
NYK.Tatuta m.	157	35	54.4	SE 6	c

觀測所 STATIONS	時刻 Time	氣壓 Air Pressure 700+	風向 Wind (3) Direc.	風速 Wind Force	氣溫 Air Temp.	天氣 Weather
Hongkong	17	57.5	W	2	32	overcast
Manila	15	55.4	W	2	30	overcast
Appari	15	55.7	NE	4	32	fair
Legaspi	15	55.1	NE	2	32	fair
Hailo	15	55.1	NE	2	21	overcast
Surigao	15	54.8	N	2	30	fair
Yap	15	54.5	NNE	2	-	overcast
Guam	15	54.2	N	4	-	fair
Basco	15	56.3	SE	2	24	fair
Wladivostock	7	60.9	SE	2	-	-
Olga	7	61.7	-	0	-	-
Khabarovsk	7	59.2	SW	2	-	-
Tchernyaev	7	50.7	-	0	-	-
Pavlovitch	7	48.9	W	1	-	-
Mur-Amurskii	7	58.9	-	0	-	-
Bikin	7	59.1	-	0	-	-
Arkhara	7	55.5	E	2	-	-
Grdekovo	7	60.1	-	0	-	-
Tchesnokovskai	7	50.9	NW	1	-	-
Harbin	7	57.4	SW	5	-	-
Wladivostock	13	61.3	SE	3	-	-
Nikolaievsk	13	53.9	SE	4	-	-
Harbin	13	58.5	NW	5	-	-
Khabarovsk	13	58.4	S	2	-	-
Blagovestchensk	13	54.1	SW	4	-	-
Alexandrovsk	13	57.2	S	4	-	-
Mur-Amurskii	13	58.3	SW	3	-	-
Arkhara	13	56.1	SW	2	-	-

Notes: in the preceding 24 hours. in the preceding 6 hours. in the preceding 3 hours. in the land scale (0-5)

天氣圖
WEATHER CHART.

THE CENTRAL METEOROLOGICAL OBSERVATORY OF JAPAN, TOKYO.



明治廿七年三月七日第三種郵便物認可
昭和五年九月四日發行

發行人 發行所
東京市麹町區竹平町貳番地

中央氣象臺

東京市神田區西小川町一丁目四番地

印刷販賣者 清華堂 山田忠義 (定價郵稅共壹枚金五錢)

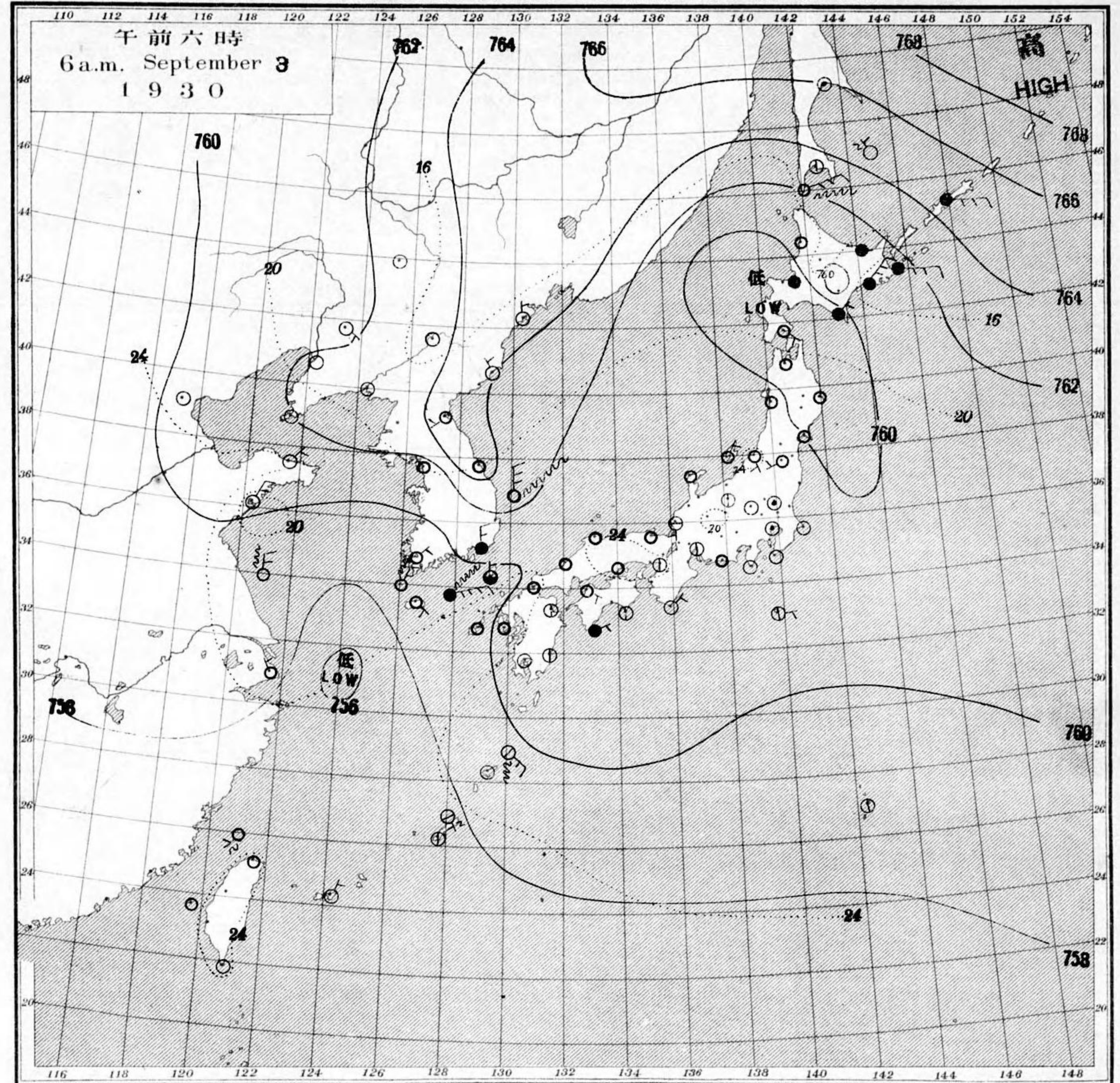
電話九段一八四四番

等壓線 Isobaric line	○ 快晴 Clear	⊙ 雪 Snow	☁ 軟風 Light Wind 2-4	☁ 烈風 Strong Gale 29-35 m.p.s.	☁ 颶風 Hurricane
等溫線 Isothermal line	⊙ 晴 Fair	⊙ 霧 Fog	☁ 和風 Moderate Wind 4-6	☁ 15-20 m.p.s.	☁ 29-35 m.p.s.
不連續線 Line of discontinuity	⊙ 曇 Cloudy	⊙ 雷雨 Thunder-storm	☁ 疾風 Strong Wind 6-10	☁ 20-25 "	☁ 35-40 "
	● 雨 Rain	⊙ 濃霧 Thick haze	☁ 強風 Gale 10-15	☁ 25-29 "	☁ 40 <

波ノ模様 Sea Disturbance; 無記號 海面平滑 Absence of symbol means dead calm; 海面穏やか Smooth; 波ノ初り Swell; 浪ノ少シ Slight; 浪ノ多シ Moderate; 浪ノ高シ Rough; 浪ノ甚高シ Very high; 浪ノ異常 Phenomenal; 方向ノ示シ Direction shows whence swell or roller comes.

天氣圖
WEATHER CHART.

THE CENTRAL METEOROLOGICAL OBSERVATORY OF JAPAN, TOKYO.



天氣圖第二四六號

天氣豫報		WEATHER FORECASTS	
第一區 北乃至東風 曇	曇	I N-E cloudy	
第二區 全	全	II N-E cloudy	
第三區 南乃至東風 曇少雨	曇少雨	III S-E cloudy with some rain	
第四區 南乃至西風 全	全	IV S-W cloudy with some rain	
第五區 全	晴	V S-W fair	
第六區 全	曇	VI S-W cloudy	
第七區 北乃至東風 全	全	VII N-E cloudy	
第八區 全	曇少雨	VIII N-E cloudy with some rain	
第九區 全	曇	IX N-E cloudy	

東京豫報 TOKYO.

北海 道ノ低氣壓ハ七五九程度ニ弱ク降ヲ降ル。雨ハ西部ハ止ミカケマシテ東部ハマダ降ヲ降リ、到路ノハ昨朝六時ヨリ二十四時同以內ニ百四十九粒、坪當リニ石七斗三升、帯廣ガハ九十四粒一石七斗二升、根室ガハ八十七粒一石五斗九升ノ量ヲ降ル。定メテ水害ガ起ル事アリ。高氣壓ハ北千島方面ニシテ八粒ヲ示シ居リマス。上海、西ニアツテ低氣壓ハ支那東海ニ入り七五七程度ニ弱ク降ヲ降ル。内地ハ一般ニ天氣良ク秋ノ朝露ノ起ガ多ク温度ハ大体平年並ニス。

今晚ハ初メ南寄リ風後北寄リ風 天氣良シ
明日ハ初メ北寄リ風後南寄リ風 天氣良シ

九月 貳 日 午前六時各地觀測表
OBSERVATIONS at 6a.m. (135° M.S.T.) September 21/30

測候所 STATIONS	氣壓		氣溫		風向		風速		雲量		雲形		天氣	雨量 mm. (1)
	Air Press. mm. 760+	Air Temp. °C	Dir.	Vel. m.s	Amt.	Form	Dir.	Vel. m.s	Amt.	Form	Dir.	Vel. m.s		
パラオ Palau	56.5	25.3	-	1	10	CS	c	3	8					
恒春 Kōsuyū	57.4	23.0	-	0	3	CS	bc	3	8					
臺東 Taitō	58.1	24.4	NW	2	0	-	b	-	-					
臺南 Tainan	57.5	24.0	E	2	8	CS	c	7	-					
澎湖 Hōko	57.4	25.1	-	0	9	SK	c	7	-					
臺北 Taihoku	57.9	23.1	-	1	6	C	bc	-	-					
石垣島 Isigakizima	57.8	26.3	NNE	2	10	KC	c	3	1					
那覇 Naha	58.8	25.7	-	1	9	CS	c	14	1					
名瀬 Naze	58.9	23.8	-	1	7	KC	bc	5	2					
鹿兒島 Kagosima	59.8	21.7	-	1	4	SK	bc	2	2					
宮崎 Miyazaki	59.9	22.6	-	1	3	C	bc	3	3					
熊本 Kumamoto	59.8	21.5	-	1	7	C	bc	-	-					
清水 Simidu	60.0	25.1	-	1	10	SK	c	6	9					
高知 Kōchi	61.1	23.3	NE	2	10	N	r	98	2					
室戸 Muroto	60.7	24.9	-	1	10	KN	c	3	3					
徳島 Tokushima	60.8	25.5	SSE	5	10	SK	c	8	12					
和歌山 Wakayama	60.8	22.5	ENE	2	9	KC	c	-	-					
潮音 Siomisaki	61.1	23.9	NE	3	2	K	b	1	2					
大分 Ōita	59.7	22.0	-	0	3	K	bc	2	2					
松山 Matuyama	59.8	23.2	-	1	9	SK	c	4	-					
多度津 Tadotsu	59.9	24.4	-	1	10	N	r	4	-					
廣島 Hiroshima	59.9	24.6	-	0	7	S	bc	-	-					
岡山 Okayama	60.0	25.4	-	1	10	S	c	-	-					
神戸 Kobe	61.1	23.8	-	1	10	SK	c	6	10					
大阪 Ōsaka	60.8	24.2	NE	2	9	SK	c	4	10					
京都 Kyōto	61.3	22.1	-	1	8	SK	c	16	-					
八木 Yagi	61.9	21.1	-	0	0	-	b	-	-					
富江 Tomie	58.9	25.6	SSW	4	10	SK	c	52	11					
長崎 Nagasaki	59.0	23.9	SSE	5	10	N	c	11	12					
佐賀 Saga	59.5	23.2	-	1	9	N	c	12	-					
福岡 Fukuoka	59.2	23.7	SE	4	10	SK	c	-	81					
藤原 Ituhara	59.4	22.6	N	4	10	N	r	53	12					
下関 Simonoseki	59.4	24.0	E	3	4	SK	bc	10	3					
濱田 Hamada	59.1	22.7	ENE	2	10	SK	c	10	3					
境 Sakai	59.9	23.9	-	0	10	N	c	10	3					
宮津 Miyadu	60.0	23.8	-	1	9	SK	c	3	1					
津 Tsu	61.8	23.4	-	1	9	K	c	1	5					
岐阜 Gifu	62.1	20.3	-	1	0	SK	b	1	5					
岐阜 Gifu	62.3	19.7	-	1	1	CK	b	5	9					
名古屋 Nagoya	62.3	19.7	-	1	1	CK	b	5	9					
瀬尾 Hamamatu	62.1	22.5	NNE	3	4	KC	bc	9	-					
長津呂 Nagaturo	62.3	24.2	ENE	3	9	SK	c	-	1					
沼津 Numadu	62.3	21.5	NE	3	0	-	f	-	-					
横濱 Yokohama	62.5	22.3	NW	2	10	S	f	-	-					
東京 Tōkyō	62.5	23.3	-	1	10	SK	c	2	7					
熊谷 Kumagaya	62.7	22.4	-	0	10	S	c	2	1					
布良 Mera	62.2	24.1	-	1	10	SK	c	7	1					
銚子 Tyōsi	62.0	24.1	NE	2	10	N	c	1	1					
八丈島 Hatidyōzima	61.5	22.7	ENE	2	0	K	b	1	1					
父島 Titizima	58.5	24.5	E	3	2	SK	b	1	-					
筑波山 Tukubasan	63.3	17.6	-	0	0	-	b	-	-					
高山 Takayama	63.8	15.7	-	1	2	S	b	-	-					
飯田 Iida	64.0	17.1	-	0	10	S	f	-	-					
松本 Matsumoto	63.5	16.4	-	0	0	-	b	-	-					
長野 Nagano	62.0	20.1	-	1	0	-	b	-	-					
甲府 Kōfu	63.5	20.7	-	0	10	SK	c	1	5					
前橋 Maebasi	62.6	21.1	-	1	9	SK	c	1	6					
足尾 Asio	63.3	15.8	-	1	0	-	b	-	-					
宇都宮 Utsunomiya	63.1	19.3	-	0	9	KC	c	6	1					
宇都宮 Utsunomiya	62.5	20.3	-	1	7	S	bc	1	-					
福島 Fukuima	61.2	23.6	-	1	6	SK	bc	-	-					
彦根 Hikone	63.0	14.3	SE	11	10	S	f	2	-					
伊吹山 Ibukisan	60.6	24.6	SSE	2	8	CS	c	-	-					
福井 Fukui	59.7	22.8	ESE	2	10	SK	c	1	2					
金澤 Kanazawa	60.1	23.1	SSW	2	10	N	c	1	2					
輪島 Wazima	60.4	23.6	-	0	8	SK	c	2	-					
伏木 Fusiki	60.6	23.2	SSW	3	4	C	bc	-	-					
高田 Takata	60.5	23.8	SSE	4	10	C	c	-	-					
新潟 Niigata	60.0	24.9	-	1	10	SK	c	-	-					
新川 Aikawa	60.0	24.9	-	1	10	SK	c	-	-					


船名 SHIPS	東經		北緯		氣壓	風向	風力	天氣
	E Long.	N Lat.	Air Pressure	Wind (3)				
Tsurumi	144	54	64.5	2	66.6	NW	1	f
Urup	154	49	66.6	1	66.6	NW	1	f
Hakusika	113	16	55.9	1	57.4	SE	3	b
MeiziTaikai	132	24	57.4	3	64.3	SE	3	c
Bihuku	155	55	64.3	2	64.8	NE	2	c
SrdUn'yō	149	50	64.8	2	63.3	SSW	2	bc
Taito	144	47	63.3	2	60.0	SSW	2	bc
NYK.Tekiwa	124	37	60.0	3	56.9	ENE	3	c
Koma	130	36	60.7	5	60.7	NE	5	r
Syōzin	127	30	56.9	1	57.7	SW	1	c
Boston	124	29	57.7	2		SW	2	c

九月 壹 日 午後六時各地觀測表
OBSERVATIONS at 6p.m. (135° M.S.T.) September 11/30

測候所 STATIONS	氣壓		氣溫		風向		風速		雲量		雲形		天氣	雨量 mm. (2)
	Air Press. mm. 760+	Air Temp. °C	Dir.	Vel. m.s	Amt.	Form	Dir.	Vel. m.s	Amt.	Form	Dir.	Vel. m.s		
パラオ Palau	56.2	26.7	-	0	10	K	c	8						
恒春 Kōsuyū	56.9	28.6	-	0	8	CS	c	8						
澎湖 Hōko	56.9	29.9	W	2	3	C	bc	-	-					
臺北 Taihoku	57.6	29.7	E	2	9	K	c	-	-					
石垣島 Isigakizima	57.8	29.8	-	1	9	K	c	-	-					
那覇 Naha	58.6	28.5	NNW	2	9	CS	c	14	4					
名瀬 Naze	59.0	28.5	N	2	10	CS	c	4	2					
鹿兒島 Kagosima	59.0	27.6	-	0	10	SK	c	2	3					
宮崎 Miyazaki	58.8	27.2	WSW	3	10	SC	c	3	-					
熊本 Kumamoto	59.0	24.7	-	1	10	SK	c	-	-					
清水 Simidu	59.2	28.3	SSW	3	10	SK	c	-	9					
高知 Kōchi	60.2	24.9	-	0	10	N	c	1	1					
室戸 Muroto	60.1	23.9	W	3	10	N	r	1	1					
和歌山 Wakayama	59.9	28.5	SSE	3	10	SK	c	-	-					
潮音 Siomisaki	60.7	26.6	SSE	2	9	SK	c	-	-					
大分 Ōita	58.7	25.9	-	0	10	SC	c	1	4					
松山 Matuyama	58.7	26.9	E	2	10	SK	c	4	-					
多度津 Tadotsu	58.6	28.0	WSW	4	10	N	r	-	-					
廣島 Hiroshima	58.8	27.7	-	1	10	SK	c	-	-					
岡山 Okayama	58.7	29.3	SW	3	10	KN	c	-	-					
大阪 Ōsaka	59.4	28.9	SW	7	10	SK	c	-	23					
富江 Tomie	58.2	26.1	SSW	4	10	N	c	10	11					
長崎 Nagasaki	58.7	24.5	-	1	10	S	c	11	14					
福岡 Fukuoka	58.7	24.5	SSE	2	10	N	c	11	15					
熊本 Kumamoto	58.6	23.5	-	1	10	N	c	14	12					
下関 Simonoseki	58.6	24.3	ENE	3	10	N	r	12	8					
濱田 Hamada	59.2	25.0	-	1	10	N</								

天氣圖
WEATHER CHART.

THE CENTRAL METEOROLOGICAL OBSERVATORY OF JAPAN. TOKYO.



等壓線 Isobaric line	○ 快晴 Clear	⊙ 雪 Snow	↘ 軟風 Light Wind 2-4 m.p.s.	↘ 烈風 Strong Gale 29-35 m.p.s.	☙ 颶風 Hurricane
等溫線 Isothermal line	○ 晴 Fair	⊙ 霧 Fog	↘ 和風 Moderate Wind 4-6 m.p.s.	↘ 疾風 15-20 m.p.s.	☙ 29-35 m.p.s.
不連續線 Line of discontinuity	○ 曇 Cloudy	⊙ 雷雨 Thunder-storm	↘ 疾風 Strong Wind 6-10 m.p.s.	↘ 20-25 "	☙ 35-40
	● 雨 Rain	⊙ 濃煙霧 Thick haze	↘ 強風 Gale 10-15 m.p.s.	↘ 25-29 "	☙ 40 <

波模様 Sea Disturbance; 無記號 Absence of symbol means dead calm; 海面穏やか Smooth; 海面穏やか Swell; 浪少アリ Slight; 浪可有リ Moderate; 浪稍高 Rough; 浪甚高 Very high; 怒濤 Phenomenal; 方向ハナリ又ハ浪ノ来ル方向 Direction shows whence swell or roller comes.

明治廿七年三月七日第三種郵便物認可
昭和五年九月五日發行

東京市神田區西小川町一丁目四番地
電話九段二一八四四番

東京市神田區西小川町一丁目四番地
電話九段二一八四四番

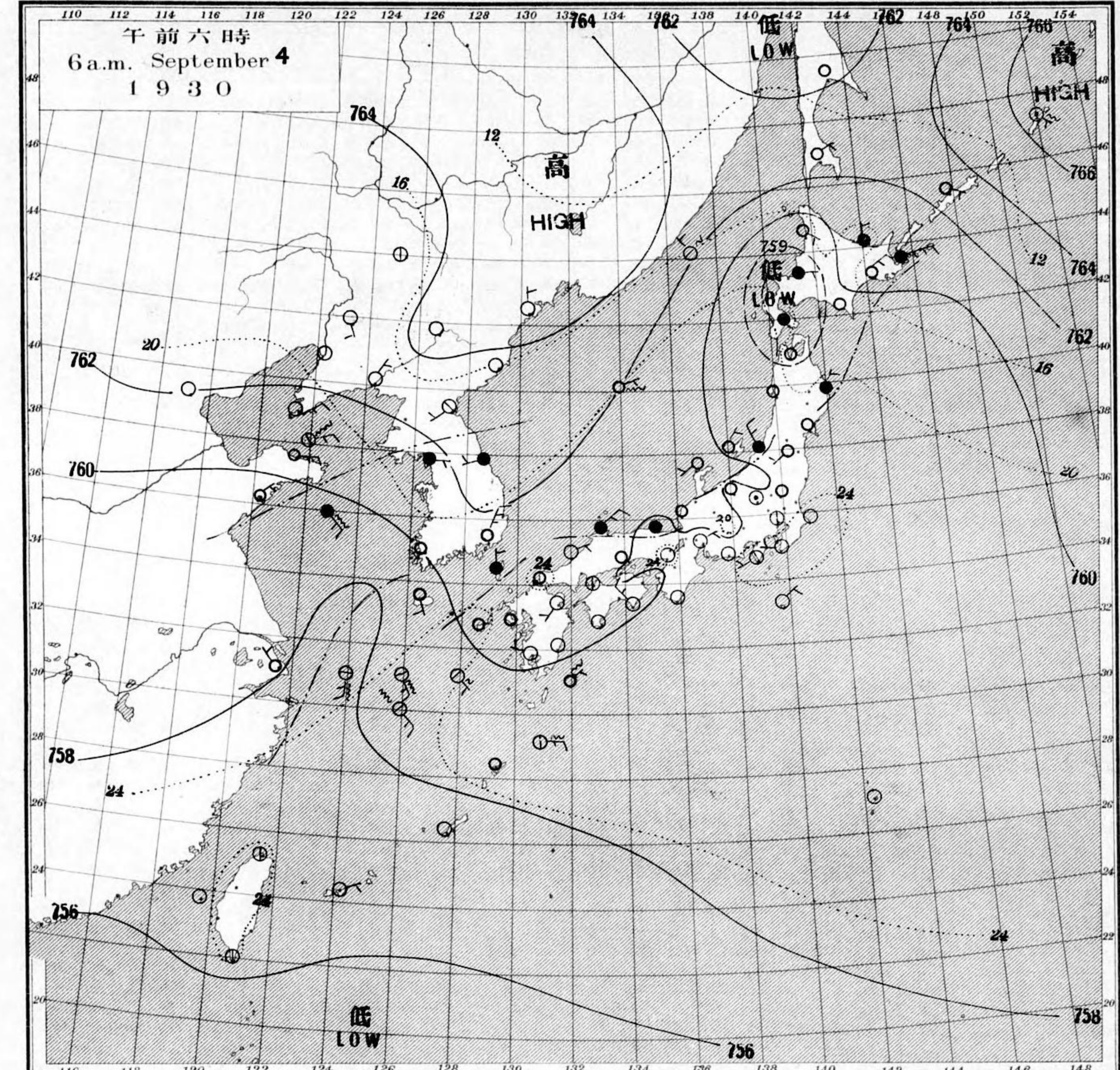
東京市神田區西小川町一丁目四番地
電話九段二一八四四番

東京市神田區西小川町一丁目四番地
電話九段二一八四四番

天氣圖

WEATHER CHART.

THE CENTRAL METEOROLOGICAL OBSERVATORY OF JAPAN. TOKYO.



天氣圖第二四七號	天氣豫報		WEATHER FORECASTS		東京區域圖
	第一區	北至東風 曇	I	N-E cloudy	
	第二區	全 晴	II	N-E fair	
	第三區	全 晴	III	N-E fair	
	第四區	全 曇少雨	IV	N-E cloudy with some rain	
	第五區	全 晴	V	N-E fair	
	第六區	北至西風 曇少雨	VI	N-W cloudy with some rain	
	第七區	北至東風 全 全	VII	N-E cloudy with some rain	
	第八區	全 全	VIII	N-E cloudy with some rain	
	第九區	北至西風 全	IX	N-W cloudy with some rain	

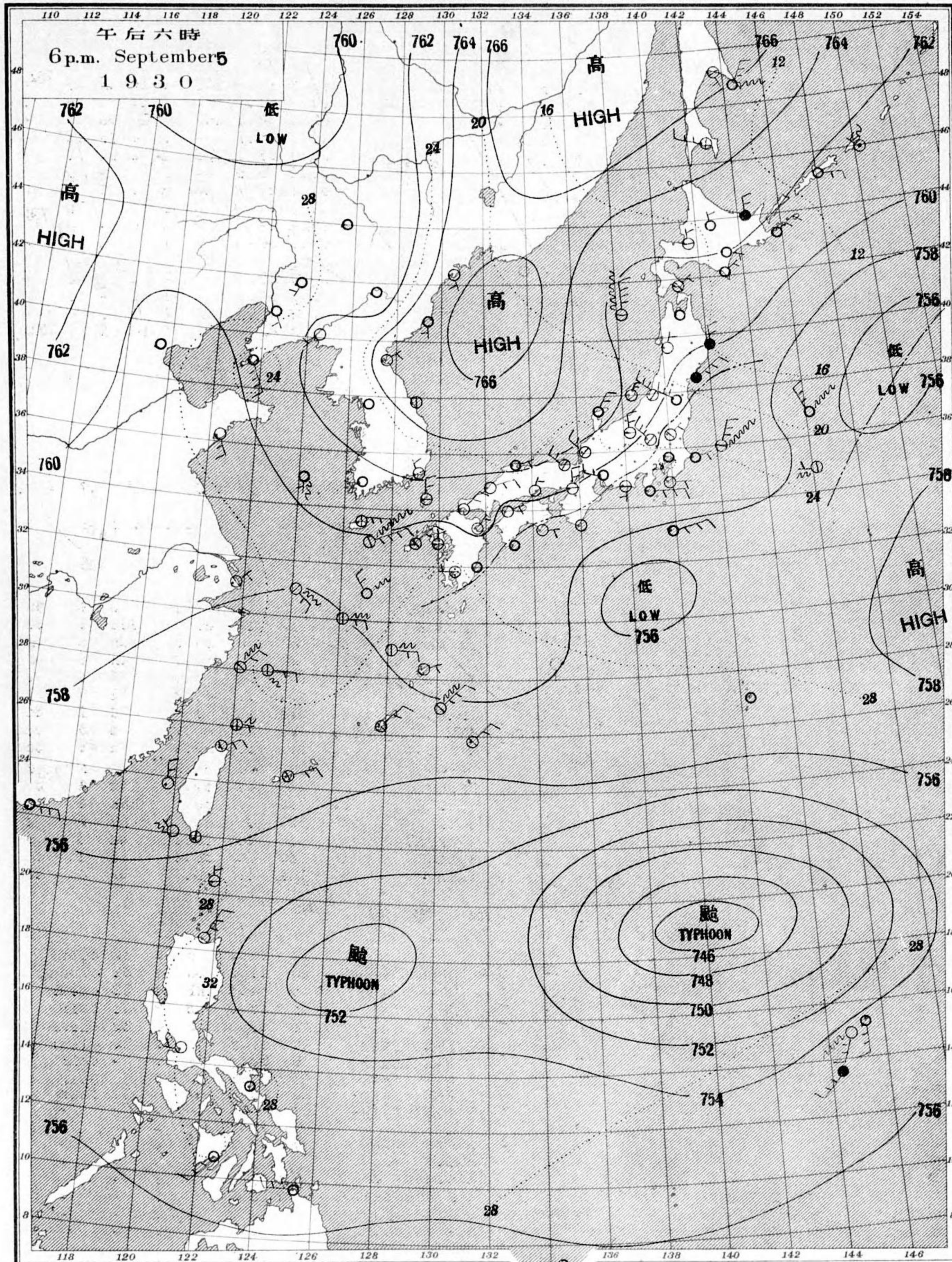
天氣概況		東京豫報 TOKYO.	
北海道、弱低氣壓ハ消テラガ居テ仲々消々今朝ハ函館ノ附近ニテ七八ノ程ヲ北海道、所々ニ小雨ガ降リテ降リヌ網走ニハ昨夜可ナリ雨ガ降リテ此低氣壓ガ不連續線ガ南ニ伸ビ北陸ノ通過ニテ沿線ニ驟雨ガ降リ又朝鮮、仁川、北ガ黃海上ニ是レ不連續線毛雨ヲ持ツテ居ラス。日本海沿岸ハ此爲ニ一般ニ曇リ勝テ關東以西、太平洋沿岸ガ晴リテ居ラス。溫度ハ大体平年並ニテ高氣壓ハ北千島ニ七六六ニ沿海州ニ七六四ニモガ降ラス		今晚ハ南風後北風 曇リ氣味 明日ハ北風後南風 曇リ晴リ	

八月 參 日 午 前 六 時 各 地 觀 測 表
OBSERVATIONS at 6a.m. (135° M.S.T.) September 3 1930

STATIONS										STATIONS																																																																																																																																																																																																																																																																																																																																																																																																																																																																																																																																																																																																																																																																																																																																																																																																																																																																																																																																																																																																																																																																																																																																																																																																																																																																																																																																																																																																																																																																																																																																																																																																																																																																																																																																																																																																																																																																																																																																																																																				
Air Press.	Air Temp.	Wind	Clouds	Weather	Precip.	Air Press.	Air Temp.	Wind	Clouds	Weather	Precip.	Air Press.	Air Temp.	Wind	Clouds	Weather	Precip.	Air Press.	Air Temp.	Wind	Clouds	Weather	Precip.																																																																																																																																																																																																																																																																																																																																																																																																																																																																																																																																																																																																																																																																																																																																																																																																																																																																																																																																																																																																																																																																																																																																																																																																																																																																																																																																																																																																																																																																																																																																																																																																																																																																																																																																																																																																																																																																																																																																																																							
mm. 700+	°C	Dir. Vel. m/s	Am. Form		(mm.)	mm. 700+	°C	Dir. Vel. m/s	Am. Form		(mm.)	mm. 700+	°C	Dir. Vel. m/s	Am. Form		(mm.)	mm. 700+	°C	Dir. Vel. m/s	Am. Form		(mm.)																																																																																																																																																																																																																																																																																																																																																																																																																																																																																																																																																																																																																																																																																																																																																																																																																																																																																																																																																																																																																																																																																																																																																																																																																																																																																																																																																																																																																																																																																																																																																																																																																																																																																																																																																																																																																																																																																																																																																																							
パラオ Palau	57.2	25.2	WSW	3 10 KN	r	2	2					山形 Yamagata	60.1	21.5	-	0 6 KC	bc	-						七川 Zinsen	60.5	25.3	ESE	4 10 SK	c	-						恒春 Kōsūn	57.1	23.4	-	0 1 C	b	-						秋田 Akita	60.3	21.5	-	0 10 N	bc	18						江陵 Kōryō	63.4	21.8	N	3 10 SK	c	-						臺南 Tainan	57.7	24.4	NNW	2 0 SK	b	-						小名瀬 Onahama	60.5	21.7	-	1 0 -	b	-						元山 Gensan	63.6	21.9	-	1 4 KC	bc	-						澎湖 Hōko	57.0	22.6	-	1 6 C	bc	5						石巻 Isinomaki	60.0	23.3	-	0 10 SK	c	-						臺北 Taihoku	57.1	26.1	-	0 9 SK	c	-						水澤 Midusawa	59.8	22.3	-	0 10 S	c	-						臺南 Tainan	57.0	22.6	-	1 6 C	bc	5						盛岡 Morioka	59.8	22.0	-	1 9 SK	c	-						澎湖 Hōko	57.0	22.6	-	1 6 C	bc	5						宮古 Miyako	59.5	21.5	-	0 10 SK	c	-						臺北 Taihoku	57.1	26.1	-	0 9 SK	c	-						青森 Aomori	59.5	21.2	-	0 10 SK	c	19						臺南 Tainan	57.0	22.6	-	1 6 C	bc	5						鹿兒島 Kagosima	59.8	27.5	-	1 10 SK	c	-						澎湖 Hōko	57.0	22.6	-	1 6 C	bc	5						名瀨 Naze	57.8	25.3	-	1 6 K	bc	23						鹿兒島 Kagosima	59.8	27.5	-	1 10 SK	c	-						臺北 Taihoku	57.1	26.1	-	0 9 SK	c	-						鹿兒島 Kagosima	59.8	27.5	-	1 10 SK	c	-						澎湖 Hōko	57.0	22.6	-	1 6 C	bc	5						鹿兒島 Kagosima	59.8	27.5	-	1 10 SK	c	-						臺北 Taihoku	57.1	26.1	-	0 9 SK	c	-						鹿兒島 Kagosima	59.8	27.5	-	1 10 SK	c	-						澎湖 Hōko	57.0	22.6	-	1 6 C	bc	5						鹿兒島 Kagosima	59.8	27.5	-	1 10 SK	c	-						臺北 Taihoku	57.1	26.1	-	0 9 SK	c	-						鹿兒島 Kagosima	59.8	27.5	-	1 10 SK	c	-						澎湖 Hōko	57.0	22.6	-	1 6 C	bc	5						鹿兒島 Kagosima	59.8	27.5	-	1 10 SK	c	-						臺北 Taihoku	57.1	26.1	-	0 9 SK	c	-						鹿兒島 Kagosima	59.8	27.5	-	1 10 SK	c	-						澎湖 Hōko	57.0	22.6	-	1 6 C	bc	5						鹿兒島 Kagosima	59.8	27.5	-	1 10 SK	c	-						臺北 Taihoku	57.1	26.1	-	0 9 SK	c	-						鹿兒島 Kagosima	59.8	27.5	-	1 10 SK	c	-						澎湖 Hōko	57.0	22.6	-	1 6 C	bc	5						鹿兒島 Kagosima	59.8	27.5	-	1 10 SK	c	-						臺北 Taihoku	57.1	26.1	-	0 9 SK	c	-						鹿兒島 Kagosima	59.8	27.5	-	1 10 SK	c	-						澎湖 Hōko	57.0	22.6	-	1 6 C	bc	5						鹿兒島 Kagosima	59.8	27.5	-	1 10 SK	c	-						臺北 Taihoku	57.1	26.1	-	0 9 SK	c	-						鹿兒島 Kagosima	59.8	27.5	-	1 10 SK	c	-						澎湖 Hōko	57.0	22.6	-	1 6 C	bc	5						鹿兒島 Kagosima	59.8	27.5	-	1 10 SK	c	-						臺北 Taihoku	57.1	26.1	-	0 9 SK	c	-						鹿兒島 Kagosima	59.8	27.5	-	1 10 SK	c	-						澎湖 Hōko	57.0	22.6	-	1 6 C	bc	5						鹿兒島 Kagosima	59.8	27.5	-	1 10 SK	c	-						臺北 Taihoku	57.1	26.1	-	0 9 SK	c	-						鹿兒島 Kagosima	59.8	27.5	-	1 10 SK	c	-						澎湖 Hōko	57.0	22.6	-	1 6 C	bc	5						鹿兒島 Kagosima	59.8	27.5	-	1 10 SK	c	-						臺北 Taihoku	57.1	26.1	-	0 9 SK	c	-						鹿兒島 Kagosima	59.8	27.5	-	1 10 SK	c	-						澎湖 Hōko	57.0	22.6	-	1 6 C	bc	5						鹿兒島 Kagosima	59.8	27.5	-	1 10 SK	c	-						臺北 Taihoku	57.1	26.1	-	0 9 SK	c	-						鹿兒島 Kagosima	59.8	27.5	-	1 10 SK	c	-						澎湖 Hōko	57.0	22.6	-	1 6 C	bc	5						鹿兒島 Kagosima	59.8	27.5	-	1 10 SK	c	-						臺北 Taihoku	57.1	26.1	-	0 9 SK	c	-						鹿兒島 Kagosima	59.8	27.5	-	1 10 SK	c	-						澎湖 Hōko	57.0	22.6	-	1 6 C	bc	5						鹿兒島 Kagosima	59.8	27.5	-	1 10 SK	c	-						臺北 Taihoku	57.1	26.1	-	0 9 SK	c	-						鹿兒島 Kagosima	59.8	27.5	-	1 10 SK	c	-						澎湖 Hōko	57.0	22.6	-	1 6 C	bc	5						鹿兒島 Kagosima	59.8	27.5	-	1 10 SK	c	-						臺北 Taihoku	57.1	26.1	-	0 9 SK	c	-						鹿兒島 Kagosima	59.8	27.5	-	1 10 SK	c	-						澎湖 Hōko	57.0	22.6	-	1 6 C	bc	5						鹿兒島 Kagosima	59.8	27.5	-	1 10 SK	c	-						臺北 Taihoku	57.1	26.1	-	0 9 SK	c	-						鹿兒島 Kagosima	59.8	27.5	-	1 10 SK	c	-						澎湖 Hōko	57.0	22.6	-	1 6 C	bc	5						鹿兒島 Kagosima	59.8	27.5	-	1 10 SK	c	-						臺北 Taihoku	57.1	26.1	-	0 9 SK	c	-						鹿兒島 Kagosima	59.8	27.5	-	1 10 SK	c	-						澎湖 Hōko	57.0	22.6	-	1 6 C	bc	5						鹿兒島 Kagosima	59.8	27.5	-	1 10 SK	c	-						臺北 Taihoku	57.1	26.1	-	0 9 SK	c	-						鹿兒島 Kagosima	59.8	27.5	-	1 10 SK	c	-						澎湖 Hōko	57.0	22.6	-	1 6 C	bc	5						鹿兒島 Kagosima	59.8	27.5	-	1 10 SK	c	-						臺北 Taihoku	57.1	26.1	-	0 9 SK	c	-						鹿兒島 Kagosima	59.8	27.5	-	1 10 SK	c	-						澎湖 Hōko	57.0	22.6	-	1 6 C	bc	5						鹿兒島 Kagosima	59.8	27.5	-	1 10 SK	c	-						臺北 Taihoku	57.1	26.1	-	0 9 SK	c	-						鹿兒島 Kagosima	59.8	27.5	-	1 10 SK	c	-						澎湖 Hōko	57.0	22.6	-	1 6 C	bc	5						鹿兒島 Kagosima	59.8	27.5	-	1 10 SK	c	-						臺北 Taihoku	57.1	26.1	-	0 9 SK	c	-						鹿兒島 Kagosima	59.8	27.5	-	1 10 SK	c	-						澎湖 Hōko	57.0	22.6	-	1 6 C	bc	5						鹿兒島 Kagosima	59.8	27.5	-	1 10 SK	c	-						臺北 Taihoku	57.1	26.1	-	0 9 SK	c	-						鹿兒島 Kagosima	59.8	27.5	-	1 10 SK	c	-						澎湖 Hōko	57.0	22.6	-	1 6 C	bc	5						鹿兒島 Kagosima	59.8	27.5	-	1 10 SK	c	-						臺北 Taihoku	57.1	26.1	-	0 9 SK	c	-						鹿兒島 Kagosima	59.8	27.5	-	1 10 SK	c	-						澎湖 Hōko	57.0	22.6	-	1 6 C	bc	5						鹿兒島 Kagosima	59.8	27.5	-	1 10 SK	c	-						臺北 Taihoku	57.1	26.1	-	0 9 SK	c	-						鹿兒島 Kagosima	59.8	27.5	-	1 10 SK	c	-						澎湖 Hōko	57.0	22.6	-	1 6 C	bc	5						鹿兒島 Kagosima	59.8	27.5	-	1 10 SK	c	-						臺北 Taihoku	57.1	26.1	-	0 9 SK	c	-						鹿兒島 Kagosima	59.8	27.5	-	1 10 SK	c	-						澎湖 Hōko	57.0	22.6	-	1 6 C	bc	5						鹿兒島 Kagosima	59.8	27.5	-	1 10 SK	c	-						臺北 Taihoku	57.1	26.1	-	0 9 SK	c	-						鹿兒島 Kagosima	59.8	27.5	-	1 10 SK	c	-						澎湖 Hōko	57.0	22.6	-	1 6 C	bc	5						鹿兒島 Kagosima	59.8	27.5	-	1 10 SK	c	-						臺北 Taihoku	57.1	26.1	-	0 9 SK	c	-						鹿兒島 Kagosima	59.8	27.5	-	1 10 SK	c	-						澎湖 Hōko	57.0	22.6	-	1 6 C	bc	5						鹿兒島 Kagosima	59.8	27.5	-	1 10 SK	c	-						臺北 Taihoku	57.1	26.1	-	0 9 SK	c	-						鹿兒島 Kagosima	59.8	27.5	-	1 10 SK	c	-						澎湖 Hōko	57.0	22.6	-	1 6 C	bc	5						鹿兒島 Kagosima	59.8	27.5	-	1 10 SK	c	-						臺北 Taihoku	57.1	26.1	-	0 9 SK	c	-						鹿兒島 Kagosima	59.8	27.5	-	1 10 SK	c	-						澎湖 Hōko	57.0	22.6	-	1 6 C	bc	5						鹿兒島 Kagosima	59.8	27.5	-	1 10 SK	c	-						臺北 Taihoku	57.1	26.1	-	0 9 SK	c	-						鹿兒島 Kagosima	59.8	27.5	-	1 10 SK	c	-						澎湖 Hōko	57.0	22.6	-	1 6 C	bc	5						鹿兒島 Kagosima	59.8	27.5	-	1 10 SK	c	-						臺北 Taihoku	57.1	26.1	-	0 9 SK	c	-						鹿兒島 Kagosima	59.8	27.5	-	1 10 SK	c	-						澎湖 Hōko	57.0	22.6	-	1 6 C	bc	5						鹿兒島 Kagosima	59.8	27.5	-	1 10 SK	c	-						臺北 Taihoku	57.1	26.1	-	0 9 SK	c	-						鹿兒島 Kagosima	59.8	27.5	-	1 10 SK	c	-						澎湖 Hōko	57.0	22.6	-	1 6 C	bc	5						鹿兒島 Kagosima	59.8	27.5	-	1 10 SK	c	-						臺北 Taihoku	57.1	26.1	-	0 9 SK	c	-						鹿兒島 Kagosima	59.8	27.5	-	1 10 SK	c	-						澎湖 Hōko	57.0	22.6	-	1 6 C	bc	5						鹿兒島 Kagosima	59.8	27.5	-	1 10 SK	c	-						臺北 Taihoku	57.1	26.1	-	0 9 SK	c	-						鹿兒島 Kagosima	59.8	27.5	-	1 10 SK	c	-						澎湖 Hōko	57.0	22.6	-	1 6 C	bc	5						鹿兒島 Kagosima	59.8	27.5	-	1 10 SK	c	-						臺北 Taihoku	57.1	26.1	-	0 9 SK	c	-						鹿兒島 Kagosima	59.8	27.5	-	1 10 SK	c	-						澎湖 Hōko	57.0	22.6	-	1 6 C	bc	5						鹿兒島 Kagosima	59.8	27.5	-	1 10 SK	c	-				</

天氣圖
WEATHER CHART.

THE CENTRAL METEOROLOGICAL OBSERVATORY OF JAPAN, TOKYO.



等壓線 Isobaric line ○ 快晴 Clear ⊗ 雪 Snow
 等溫線 Isothermal line ① 晴 Fair ⊙ 霧 Fog
 不連續線 Line of discontinuity ● 曇 Cloudy ⊕ 雷雨 Thunder-storm
 ○ 雨 Rain ⊖ 濃霧露 Thick haze
 波模樣 Sea Disturbance; 無記號海面平滑 Absence of symbol means dead calm; 海面穏か Smooth; 浪少シ Small Swell; 浪可ナリ Moderate; 浪稍高 Rough; 浪甚高 Very high; 怒濤 Phenomenal; 方向ハウネリ又浪ノ來ル方向 Direction shows whence swell or roller comes.

明治廿七年三月七日第三種郵便物認可
 昭和五年九月六日發行

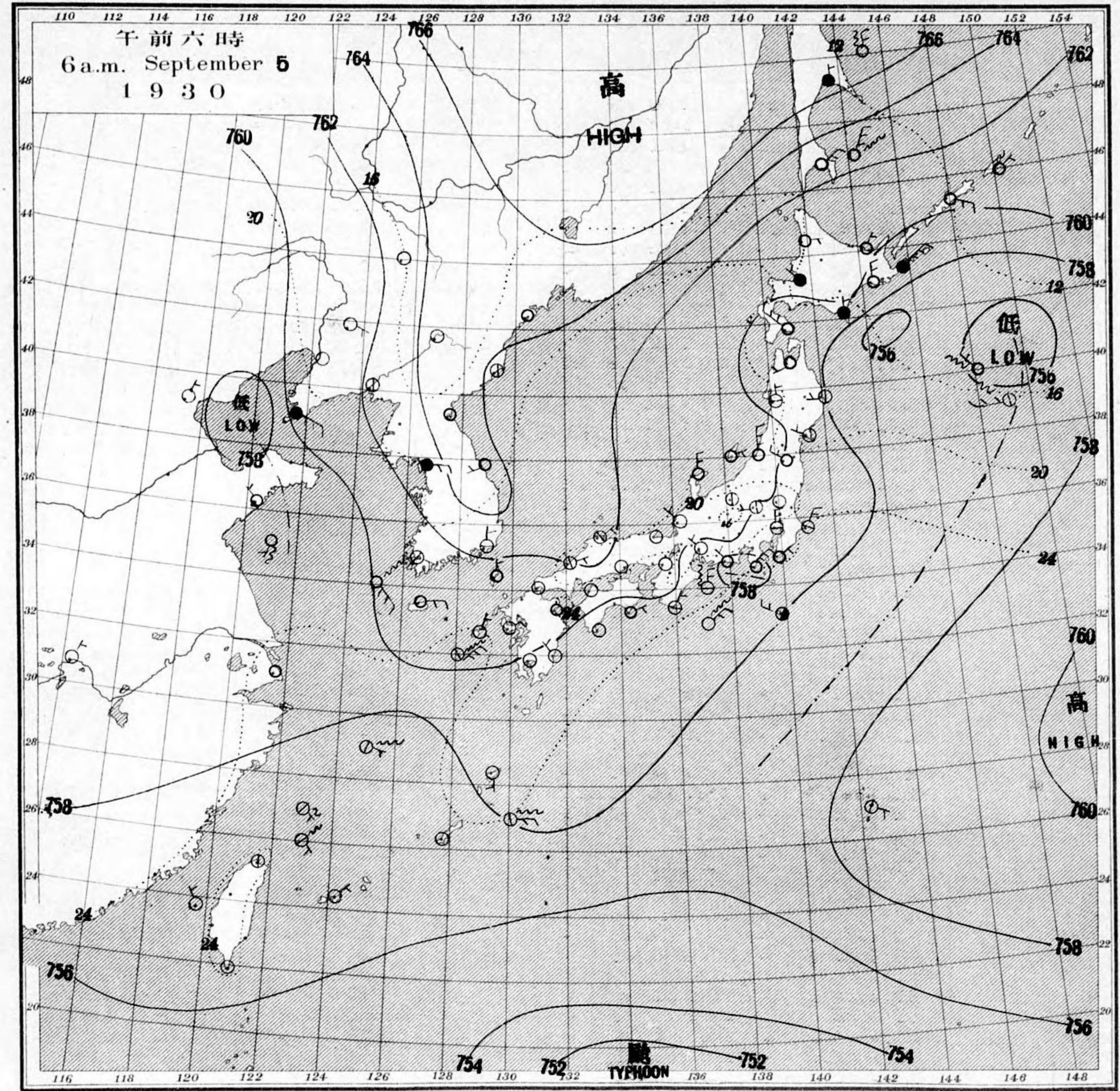
發行人 發行所
 東京市麹町區竹町貳番地

中央氣象臺

東京市神田區西小川町一丁目四番地 電話九段一八四四番
 印刷販賣者 清華堂 山田忠義 定價郵稅共壹枚金五錢

天氣圖
WEATHER CHART.

THE CENTRAL METEOROLOGICAL OBSERVATORY OF JAPAN, TOKYO.



天氣豫報		WEATHER FORECASTS	
第一區	北乃至東、風、天氣佳ナル	I	N-E changeable
第二區	全、全、晴	II	N-E fair
第三區	全、全、全	III	N-E fair
第四區	全、全、曇	IV	N-E fair
第五區	全、全、曇	V	N-E cloudy
第六區	全、全、全	VI	N-E cloudy
第七區	全、全、全	VII	N-E cloudy
第八區	全、全、天氣良ナル	VIII	N-E improving
第九區	全、全、全	IX	N-E improving

天氣概況
 七六六兆、高氣壓が樺太の黒龍江下流域に據かり、日本海及び日本西部モ七六二兆、高氣壓が天氣ハ一般ニ良ナリマシク、北海道、低氣壓ハ東ニ動イテ海上ニ出マシク、札幌、浦河、根室ニハ高名残り雨ガアラス。琉球臺灣ハ快晴、朝鮮支那モ大体ハ晴リスガ渤海灣ニハ北々面ニ連々奇妙ナ弱イ低氣壓ガアラス。颶風ハサイパン島ノ西ノ海上ニアラス。

東京豫報 TOKYO.
 今晚ハ北奇リノ風ガ天氣良キモ時々曇ル。明日ハ北又ハ北東ノ風ガ曇リ勝テ。

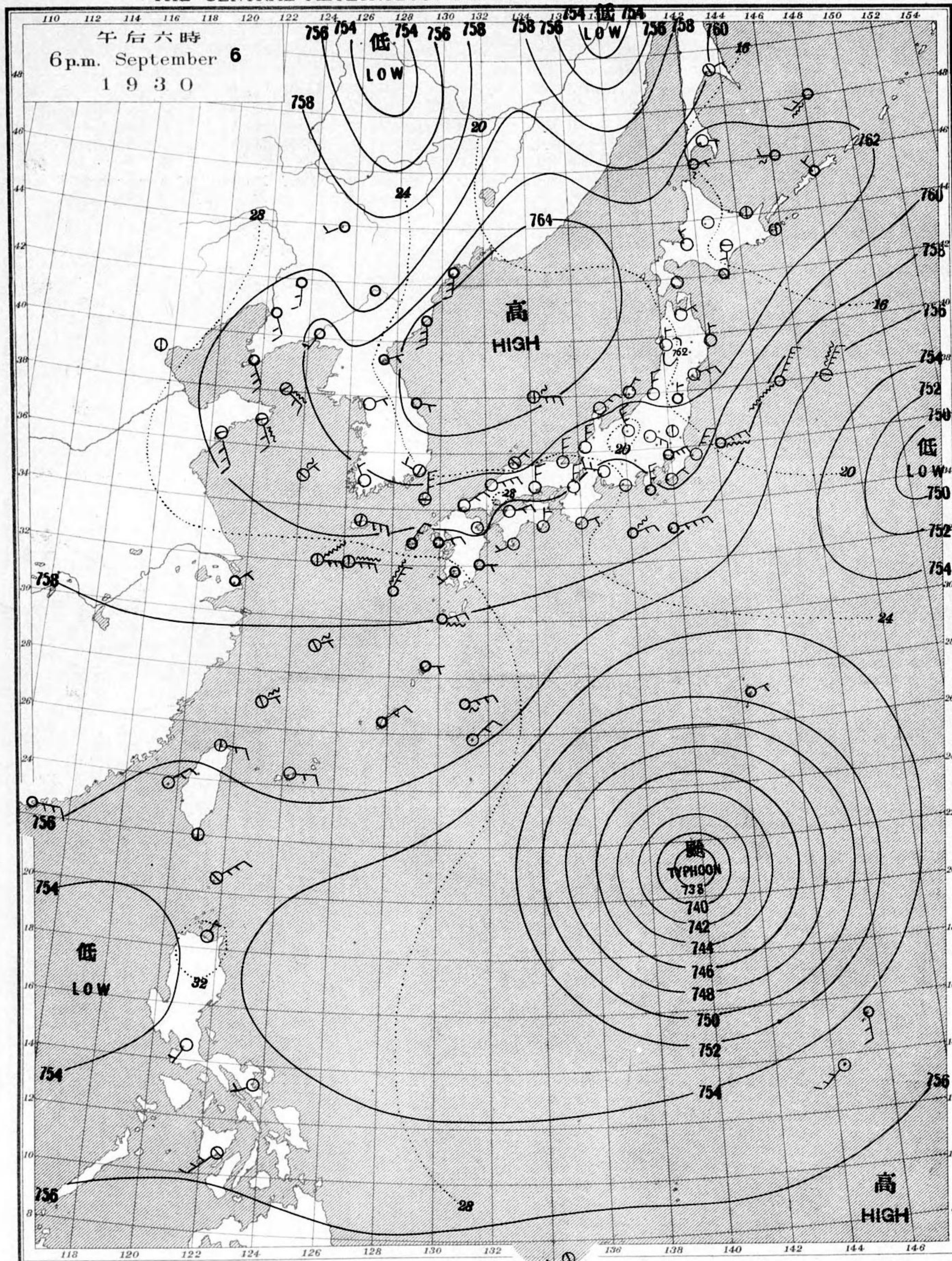
九月四日午前六時各地觀測表
OBSERVATIONS at 6 a.m. (135° M.S.T.) September 4 1930

測候所	氣壓	氣溫	風向	風速	雲量	雲形	天氣	雨量	測候所	氣壓	氣溫	風向	風速	雲量	雲形	天氣	雨量
STATIONS	Air Press. mm. 700+	Air Temp. °C	Wind Direc.	Vel. m.s.	Clouds Amt.	Form	Weather	Precip. mm. (1)	STATIONS	Air Press. mm. 700+	Air Temp. °C	Wind Direc.	Vel. m.s.	Clouds Amt.	Form	Weather	Precip. mm. (1)
パラオ Palau	56.8	26.1	W	4	10	SC	c	8	山形 Yamagata	59.2	21.1	-	1	10	S	f	-
恒春 Kōsyun	56.2	25.2	-	0	6	C	bc	-	秋田 Akita	59.5	20.6	-	1	10	SK	c	-
臺東 Taitō	56.6	24.5	NNW	3	2	K	b	-	水戸 Mito	59.3	20.9	-	1	1	CK	c	-
臺南 Tainan	56.4	22.8	ENE	2	2	SK	b	2	小名瀬 Onahama	59.1	21.8	-	0	9	KC	b	-
澎湖 Hōko	56.3	24.3	-	0	0	KC	b	1	石巻 Isinomaki	59.0	21.8	-	1	10	K	c	-
臺北 Taihoku	57.0	23.9	-	1	7	SC	bc	-	水澤 Midusawa	58.8	21.1	N	2	10	SK	c	-
石垣島 Isigakizima	56.8	24.8	ENE	2	1	KC	b	1	盛岡 Morioka	59.2	19.3	-	1	10	SK	c	1
那覇 Naha	57.4	24.6	-	1	1	K	b	1	宮古 Miyako	59.0	20.8	NNE	2	10	N	r	1
名瀬 Naze	58.5	23.8	-	1	10	SK	c	2	青森 Aomori	58.8	19.5	-	0	10	N	c	-
鹿兒島 Kagosima	60.1	21.4	WNW	2	0	-	-	-	鹿本 Kumamoto	58.3	20.2	-	1	10	N	c	43
宮崎 Miyazaki	60.2	20.8	-	1	1	C	b	-	釧路 Kōchi	58.3	20.5	S	4	10	N	c	1
熊本 Kumamoto	60.0	23.4	-	0	8	SK	c	-	札幌 Sapporo	58.8	18.0	E	2	10	N	r	1
清水 Simidu	60.0	20.6	-	0	0	-	-	1	羽幌 Haboro	59.0	17.0	ESE	2	10	S	c	4
高知 Kōchi	60.5	21.1	-	0	0	C	b	-	旭川 Asahigawa	59.4	15.9	-	0	10	S	c	1
室戸 Muroto	60.2	23.9	NW	4	0	-	-	-	浦河 Urakawa	59.4	18.3	-	0	10	N	c	1
徳島 Tokushima	60.3	23.6	W	2	2	SK	b	-	帯廣 Obihiro	60.6	16.3	-	0	10	SK	c	5
和歌山 Wakayama	60.1	21.8	ENE	4	0	-	-	-	網走 Abasiri	60.5	16.0	N	2	10	N	c	34
潮岬 Siomisaki	59.5	23.4	-	1	1	C	b	-	洞路 Kusiro	60.3	15.4	NE	4	10	S	c	3
大分 Oōita	60.3	21.9	SSW	2	1	C	b	-	根室 Nemuro	60.0	14.8	ENE	6	10	N	r	14
松山 Matuyama	60.3	21.4	-	1	7	C	bc	-	紗那 Syana	62.7	15.2	ESE	3	10	SK	c	-
多摩津 Tadotsu	59.9	22.8	-	1	4	C	bc	-	大泊 Ootomari	62.5	14.8	NE	2	9	KC	c	-
廣島 Hiroshima	60.4	22.9	-	1	4	CK	bc	-	豊香 Sikka	61.6	11.5	-	1	8	SK	c	-
岡山 Okayama	60.1	23.6	-	0	9	SK	c	-	釜山 Husan	61.1	21.6	NNE	6	10	SK	c	9
神戸 Kobe	59.9	23.8	NNE	2	7	KC	bc	-	濟州島 Saisyūtō	59.3	21.9	SSE	2	9	SK	c	11
大阪 Ōsaka	59.8	24.6	-	0	1	SK	b	-	水浦 Moppo	60.0	22.4	-	1	10	SK	c	4
京都 Kyōto	60.1	22.4	-	0	4	C	bc	-	仁川 Zinsen	61.7	18.6	E	2	10	N	r	3
八木 Yagi	60.4	22.0	-	0	10	SK	c	-	江陵 Kōryō	63.5	18.8	WSW	2	10	N	r	3
富江 Tomie	60.1	24.2	-	0	9	KC	c	-	元山 Gensan	63.5	16.5	SW	2	7	SK	bc	-
長崎 Nagasaki	60.0	22.9	-	1	9	KC	c	-	咸津 Zyōsin	63.8	16.0	-	0	1	SK	b	-
佐賀 Saga	59.9	23.6	-	0	10	SK	c	-	雄基 Yūki	64.2	15.1	N	2	0	-	-	
福岡 Fukuoka	60.2	22.9	-	0	10	SK	c	-	中江鎮 Tyūkōtin	64.6	10.5	-	0	0	-	-	
飯塚 Itohara	60.7	23.3	N	2	10	N	c	31	龍岩浦 Ryūganpo	62.8	16.8	NNE	2	0	SK	b	-
下関 Simonoseki	60.3	24.4	-	1	10	SK	c	-	大連 Dairen	62.2	20.1	NE	4	0	K	b	-
濱田 Hamada	60.4	21.4	ENE	2	2	C	b	-	營口 Yinkow	62.6	19.6	-	1	0	-	-	
津 Sakai	60.9	23.6	NE	4	10	N	r	21	奉天 Mukden	62.2	18.0	SSE	2	1	SK	b	-
宮津 Miyadu	59.8	23.3	-	1	10	N	r	6	長春 Changchun	62.8	16.5	-	1	4	C	bc	-
津 Tu	59.8	22.8	-	1	3	KC	bc	-	天津 Tientsin	62.0	21.6	-	1	0	CK	b	-
岐阜 Gifu	59.6	21.8	-	1	7	CK	bc	-	青島 Tsingtau	59.5	22.0	NE	3	10	SK	c	-
名古屋 Nagoya	59.8	21.7	ENE	2	2	C	b	-	上海 Shanghai	58.1	22.8	NW	2	10	N	c	24
廣松 Hamamatu	59.6	22.2	-	1	0	-	-	-	大東島 Ōagarizima	57.7	-	E	2	1	K	b	-
長津呂 Nagaturo	59.5	25.4	WSW	3	6	K	bc	-	ツバサ Saipan	52.3	23.6	-	1	10	N	r	96
沼津 Numadu	59.6	22.6	-	1	6	CS	bc	-	ボナー Ponape	57.6	25.7	-	1	9	SK	c	-
横浜 Yokohama	59.2	22.6	-	1	0	CK	f	-	船名	東經	北緯	氣壓	風向	風力	天氣		
東京 Tōkyō	59.2	22.6	-	0	8	KC	bc	-	SHIPS	E Long.	N Lat.	Air Pressure 700+	Wind (3) Direc.	Force	Weather.		
熊谷 Kumagaya	59.3	23.4	-	1	10	S	c	-	Baikal m.	123	36	57.4	SE	3	r		
飯島 Iwajima	59.2	24.8	W	2	0	K	b	-	NYK Shanghai m.	124	31	58.2	S	3	bc		
新子 Tyōsi	59.0	24.2	-	1	1	KC	b	-	OSK Takao m.	126	30	61.7	SE	3	bc		
八丈島 Hatidōzjima	59.7	23.1	NE	2	0	K	b	-	NYK Hakodate m.	128	31	59.7	SE	1	bc		
父島 Titizima	59.0	23.1	-	0	1	KC	b	-	Tokuzyu m.	129	34	62.0	NE	5	c		
筑波山 Tukubasan	60.1	18.6	SSW	3	2	KC	b	-	Manayū kan	131	29	58.5	E	3	bc		
高山 Takayama	60.5	20.5	-	0	10	S	c	1	Kanzyu m.	132	31	61.7	NE	2	c		
飯田 Iida	60.4	19.9	-	0	10	SK	c	-	Amakusa m.	134	40	61.7	SE	2	c		
松本 Matsumoto	59.4	21.6	-	0	10	SK	c	-	America m.	141	35	56.7	W	1	bc		
長野 Nagano	60.0	21.3	-	0	10	SK	c	-	Urup m.	152	47	65.3	SE	2	f		
甲府 Kōfu	59.2	22.6	-	0	10	SK	c	-	Kinkaiyosino m.	127	31	57.7	S	3	bc		
前橋 Maebasi	60.0	18.5	-	0	10	KC	c	-	觀測所	時刻	氣壓	風向	風力	氣溫	天氣		
足尾 Asio	59.3	23.0	-	0	10	SK	c	-	STATIONS	Time	Air Pressure 700+	Wind (3) Direc.	Force	Air Temp.	Weather.		
宇都宮 Utsunomiya	58.9	22.0	SW	2	10	SK	c	-	Hongkong	11	58.3	-	0	24	rain		
福島 Fukuima	59.7	22.2	-	1	8	SK	c	-	Manila	7	56.3	-	0	24	clear		
彦根 Hikone	61.1	16.3	NW	10	10	KC	c	-	Appari	7	55.9	SSE	4	24	clear		
伊吹山 Ibukisan	60.1	23.4	-	1	10	N	c	-	Legaspi	7	55.8	-	0	25	clear		
福井 Fukui	60.2	22.4	ENE	2	10	N	c	3	Iloilo	7	56.7	-	0	25	fair		
金澤 Kanazawa	60.5	21.0	SW	2	10	SK	c	2	Surigao	7	56.3	-	0	24	fair		
輪島 Wajima	60.6	22.5	NNW	4	10	N	r	3	Yap	7	56.4	WNW	2	-	fair		
伏木 Husiki	60.2	23.0	-	0	10	N	r	-	Guam	7	62.2	W	4	-	overcast		
高田 Takata	59.7	23.1	NNW	5	10	N	r	12	Basco	7	56.3	-	0	24	fair		
新潟 Niigata	59.5	22.5	NNE	2	10	SK	c	-	新測所	時刻	氣壓	風向	風力	氣溫	天氣		
相川 Aikawa	59.5	22.5	NNE	2	10	SK	c	-	STATIONS	Time	Air Pressure 700+	Wind (3) Direc.	Force	Air Temp.	Weather.		

九月三日午後六時各地觀測表
OBSERVATIONS at 6 p.m. (135° M.S.T.) September 3 1930

測候所	氣壓	氣溫	風向	風速	雲量	雲形	天氣	雨量	測候所	氣壓	氣溫	風向	風速	雲量	雲形	天氣	雨量				
STATIONS	Air Press. mm. 700+	Air Temp. °C	Wind Direc.	Vel. m.s.	Clouds Amt.	Form	Weather	Precip. mm. (2)	STATIONS	Air Press. mm. 700+	Air Temp. °C	Wind Direc.	Vel. m.s.	Clouds Amt.	Form	Weather	Precip. mm. (2)				
パラオ Palau	56.6	26.3	W	3	10	KN	r	2	仁川 Zinsen	61.0	22.3	ENE	2	10	SK	c	-				
恒春 Kōsyun	55.1	28.6	-	1	2	SK	b	-	江陵 Kōryō	62.9	21.5	-	1	10	N	r	1				
澎湖 Hōko	55.8	29.5	W	2	3	K	bc	-	元山 Gensan	62.8	22.4	ENE	3	10	SK	c	-				
臺北 Taihoku	55.8	30.0	SW	3	7	SK	bc	-	咸津 Zyōsin	63.3	22.7	-	1	4	CK	bc	-				
石垣島 Isigakizima	56.1	29.2	E	3	1	SK	b	-	雄基 Yūki	62.5	21.9	SSE	4	1	CS	b	-				
那覇 Naha	56.9	27.6	NE	3	4	K	bc	1	中江鎮 Tyūkōtin	58.3	29.5	-	1	0	-	-	-				
名瀬 Naze	57.6	29.3	ESE	2	0	SK	b	-	龍岩浦 Ryūganpo	61.3	27.7	SW	2	2	C	b	-				
鹿兒島 Kagosima	58.8	29.4	-	1	9	SK	c	-	大連 Dairen	61.6	23.4	ESE	4	0	K	b	-				
宮崎 Miyazaki	59.1	27.6	E	2	7	KC	bc	-	營口 Yinkow	60.6	29.1	WNW	2	0	-	-	-				
熊本 Kumamoto	58.7	29.0	-	1	9	KC	c	-	奉天 Mukden	59.9	31.1	-	1	1	K	b	-				
清水 Simidu	59.3	27.5	-	1	2	SK	b	-	長春 Changchun	60.0	28.9	-	1	0	-	-	-				
高知 Kōchi	59.6	28.0	-	1	8	CS	c	-	天津 Tientsin	60.4	30.0	-	1	0	-	-	-				
室戸 Muroto	59.6	27.1	-	0	8	KC	c	-	青島 Tsingtau	58.8	25.4	ESE	3	9	KC	c	-				
和歌山 Wakayama	59.1	28.4	SW	4	2	C	b	-	上海 Shanghai	57.2	23.9	N	3	10	N	r	4				
潮岬 Siomisaki	59.2	27.0	-	1	2	C	b	-	ラサツ Rasazima	-	-	-	-	-	-	-	-				
大分 Oōita	59.0	28.6	NNW	2	10	SK	c	-	大東島 Ōagarizima	56.8	-	ENE	5	8	K	c	-				
松山 Matuyama	59.2	27.8	NW	1	10	C	c	-	午前六時 6 a.m.												
多摩津 Tadotsu	58.6	29.0	WSW	2	7	CS	bc	-	地名	氣壓	風向	風力	氣溫	雨量	天氣						
廣島 Hiroshima	59.0	28.8	-	1	7	CS	bc	-	STATIONS	Air Pressure 700+	Wind Direc.	Force	Temp.	Precip.	Weather						
岡山 Okayama	58.6	28.9	-	1	8	CS	c	-	Hankow	59.5	-	(4)	22	6	c	60.0	NE	(4)	27	-	c
大阪 Ōsaka	58.7	29.0	SW	6	2	CS	b	-	芝罘 Chefoo	60.8	NE	1	24	-	b	61.3	NE	1	26	-	bc
富江 Tomie	59.0	27.4	SSW	3	8	S	c	-	船名	東經	北緯	氣壓	風向	風力	天氣						
長崎 Nagasaki	59.0	26.3	W	3	10	CS	c	-	SHIPS	E Long.	N Lat.	Air Pressure 700+	Wind (3) Direc.	Force	Weather.						
福岡 Fukuoka	59.5	27.1	NNW	3	10	SK	c	-	Mansyu kan	130	29	57.4	E	4	bc						

天氣圖
WEATHER CHART.
THE CENTRAL METEOROLOGICAL OBSERVATORY OF JAPAN. TOKYO.



等壓線 Isobaric line ○ 快晴 Clear ⊗ 雪 Snow 軟風 Light Wind 2-4 烈風 Strong Gale 颶風 Hurricane
 等溫線 Isothermal line ⊙ 晴 Fair ⊙ 霧 Fog 和風 Moderate Wind 4-6 15-20 m.p.s. 29-35 m.p.s.
 不連續線 Line of Discontinuity ● 雲 Cloudy ⊙ 雷雨 Thunder-storm 疾風 Strong Wind 6-10 20-25 " 35-40
 雨 Rain ○ 濃煙霧 Thick haze 強風 Gale 10-15 25-29 " 40 <

波ノ模様 Sea Disturbance; 無記號海面平滑 Absence of symbol means dead calm; 海面穏和 Smooth; 波ノ方向 Direction shows whence swell or roller comes; 浪ノ高シ Rough; 浪ノ高シ Very high; 怒濤 Phenomenal; 方向ハ波ノ来ル方向 Direction shows whence swell or roller comes.

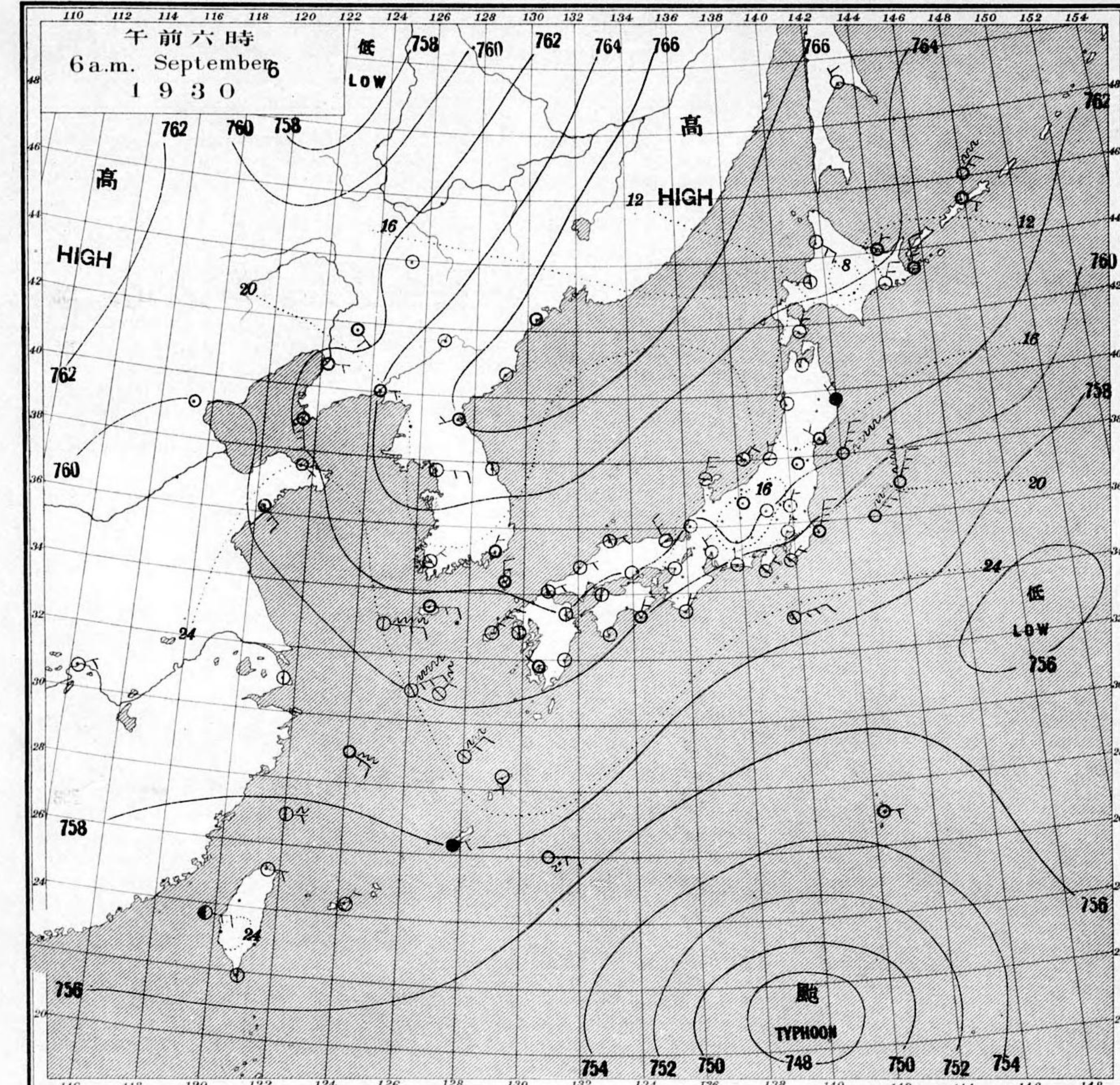
明治廿七年三月七日第三種郵便物認可
昭和五年九月七日發行

發行人發行所
東京市麹町區竹平町風船地

中央氣象臺

東京市神田區西小川町一丁目四番地 電話九段二八四四番
印刷販賣者 清華堂 山田忠義 (定價郵稅共壹拾五錢)

天氣圖
WEATHER CHART.
THE CENTRAL METEOROLOGICAL OBSERVATORY OF JAPAN. TOKYO.

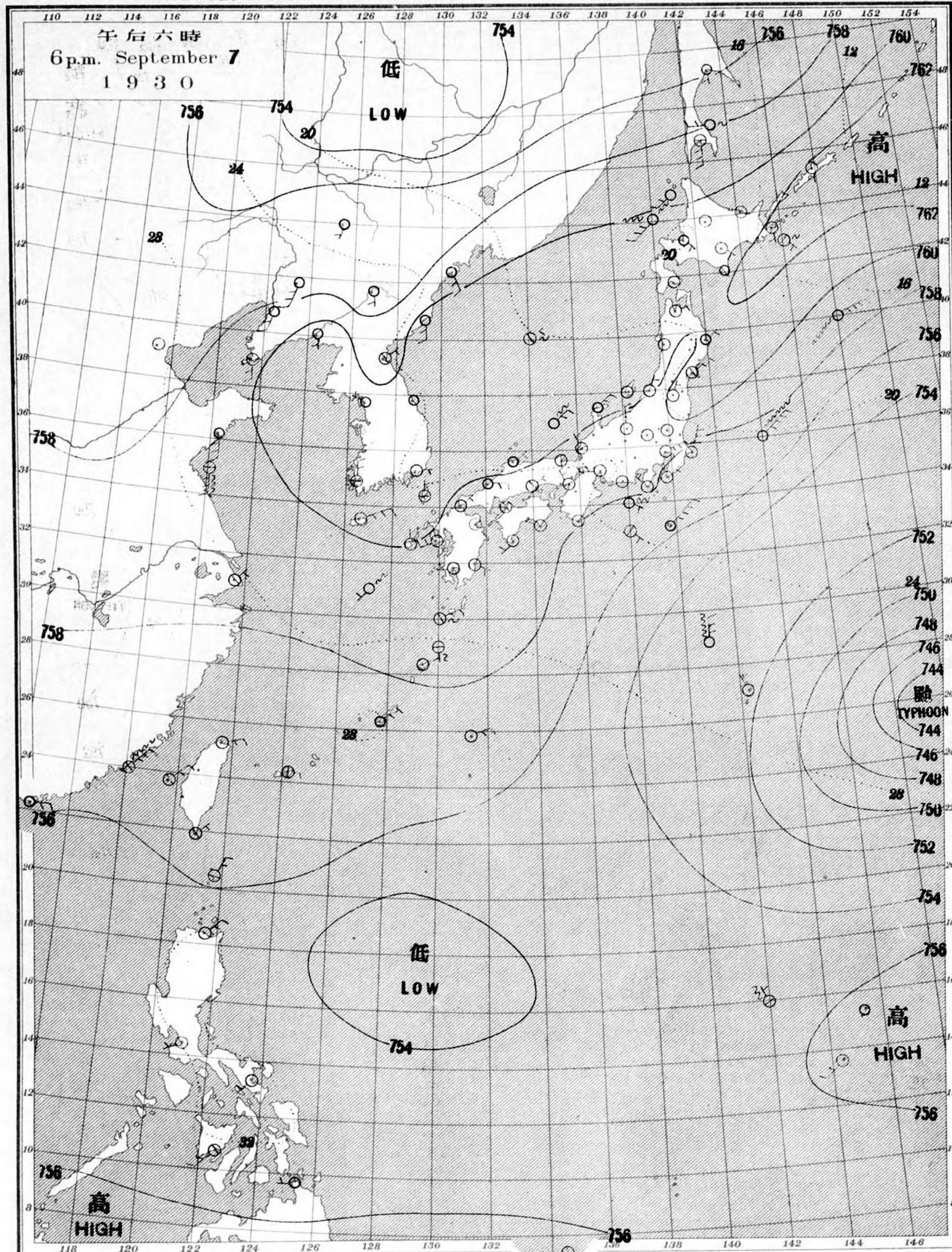


天氣豫報		WEATHER FORECASTS	
第一區 北ノ至東ノ風	曇	I N-E cloudy	
第二區 全	全晴	II N-E cloudy	
第三區 全	全晴	III N-E fair	
第四區 全	全晴	IV N-E fair	
第五區 全	全晴	V N-E fair	
第六區 全	全晴	VI N-E fair	
第七區 全	全晴	VII N-E fair	
第八區 全	全晴	VIII N-E fair	
第九區 南ノ至東ノ風	全	IX S-E fair	

天氣概況	東京豫報 TOKYO.
七六六號ノ高氣壓ガ西比利亞沿海州カラ「オホツク」海ヲ掩ヒ、日本全部大ニ範圍内ニ入り、溫度ハ一般ニ著ク下リ北海道ガハ、四五度モ低ク曇ギマスガ天氣ハ一般ニ快晴ナリ、九段ノ風ハ、強ク、様々狀況ガ、口宮古名巻ノ各埠、銚子等ノ海岸ガ曇リ、小雨ガ有リ、夕暮リマス。低氣壓ハ太平洋上ト黒龍江上流ニアリ、風ハ、小笠原島ノ南々西セコノ科ノ洋上ニ近ク、吹リマシ。	今晚モ明日モ北ノ至東ノ風、天氣良シ、夜分溫度降ル。

天氣圖
WEATHER CHART.

THE CENTRAL METEOROLOGICAL OBSERVATORY OF JAPAN. TOKYO.



午後六時
6 p.m. September 7
1930

低 LOW
高 HIGH
TYPHOON 744

等壓線 Isobaric line
等溫線 Isothermal line
不連續線 Line of discontinuity

快晴 Clear
晴 Fair
曇 Cloudy
雨 Rain
雪 Snow
霧 Fog
雷雨 Thunder-storm
濃煙霧 Thick haze

軟風 Light Wind 2-4 m.p.s.
和風 Moderate Wind 4-6 m.p.s.
疾風 Strong Wind 6-10 m.p.s.
強風 Gale 10-15 m.p.s.

烈風 Strong Gale 15-20 m.p.s.
颶風 Hurricane 20-25 m.p.s.
25-29 m.p.s.
35-40 m.p.s.
40 <

波橫様 Sea Disturbance
浪甚高 Very high
怒濤 Phenomenal

方向の示す通り Direction shows whence swell or roller comes.

明治廿七年三月七日第三種郵便物認可
昭和五年九月八日發行

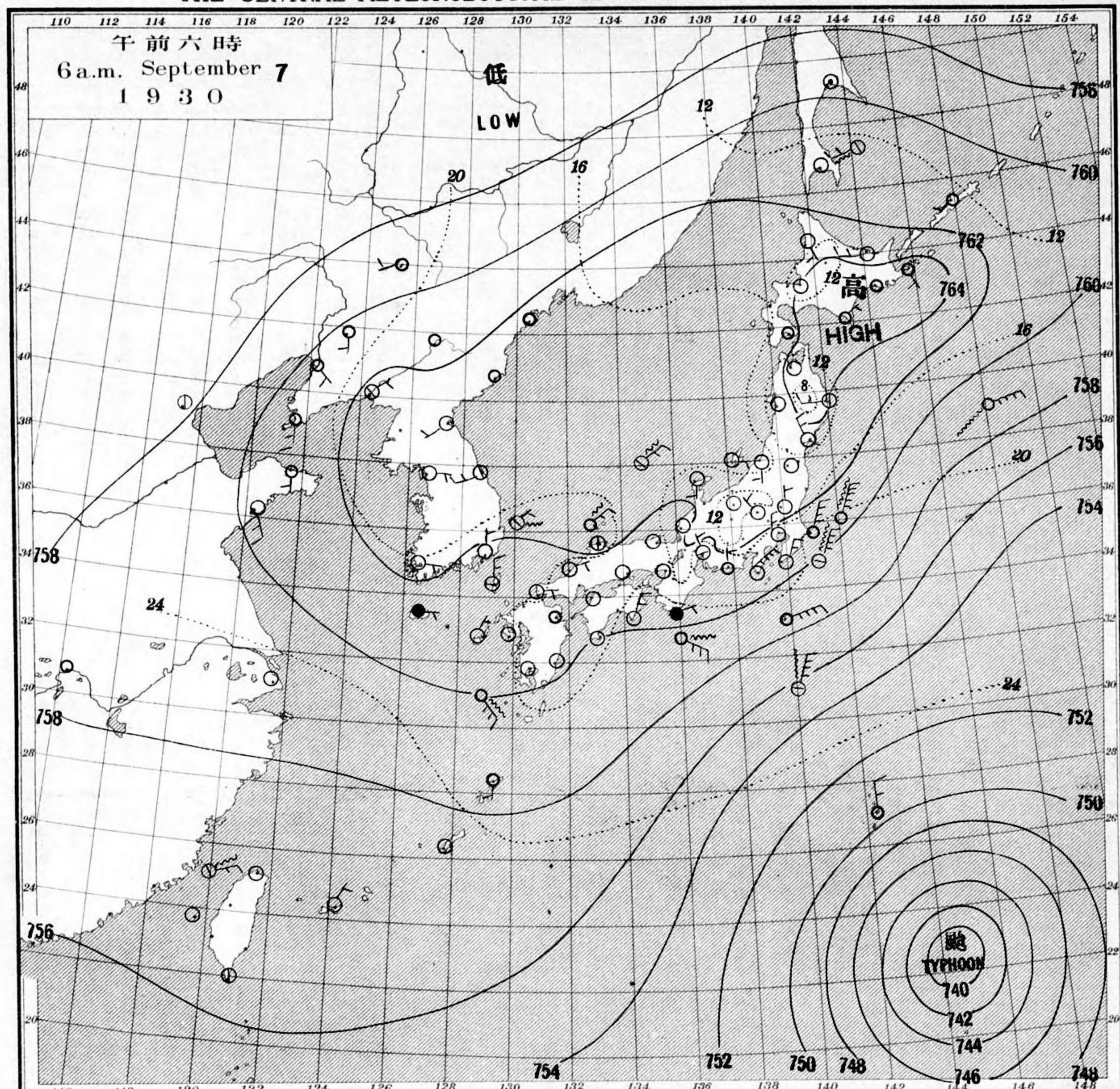
發行人發行所
東京市麹町區竹下町貳番地

中央氣象臺

東京市神田區西小川町一丁目四番地 電話九段一八四四番
印刷販賣者清華堂 山田忠義 (定價郵稅共壹枚金五錢)

天氣圖
WEATHER CHART.

THE CENTRAL METEOROLOGICAL OBSERVATORY OF JAPAN. TOKYO.



天氣圖第二五〇號

天氣豫報		WEATHER FORECASTS	
第一區	北乃至東風 晴	I	N-E fair
第二區	全 全	II	N-E fair
第三區	全 全	III	N-E fair
第四區	全 全	IV	N-E fair
第五區	全 全	V	N-E fair
第六區	南乃至東風	VI	S-E fair
第七區	全 全	VII	S-E fair
第八區	全 全	VIII	S-E fair
第九區	全 全	IX	S-E fair

天氣概況
七六四耗、高氣壓が北海道に在り日本から朝鮮上海迄其範圍内ニテ一般ニ天氣が曇り温度が下ツタ居リマス札幌ニテ今朝六時九度三分ニテ盛岡ニテ八度七分ニテ仙台ニテ七度三分ニテ長野縣飯田ニテ十度ニテ松本ニテ十度九分ニテ下ノ低溫ヲ此方面ハ平均ニ此ニテ六度カラ七度低シ日本西部ニテモ尚三四度ハ低過ギマス。總ニ平年ノ十月ニテ調子ノ天気が良カラ大シテ有テ思ハルニセン。颶風ニ東ニソレマシテ

東京豫報 TOKYO.
今晚初南風後北風天氣良シ温度亦昨晚比。明日初北風後南風天氣良シ

暴風警報
東京地方北東風強クハシ(最大風速度十米以内)
六日午後二時五十分警戒ス
東京地方 六日午後十時警戒ヲ解ス

九月六日午前六時各地觀測表
OBSERVATIONS at 6 a.m. (135° M.S.T.) September 6 1930

測候所 STATIONS	氣壓 Air Press. mm. 700+	氣溫 Air Temp. °C	風向		雲量 Amt.	雲形 Form	天氣 Weather	雨量 Precip. mm. (1)	測候所 STATIONS	氣壓 Air Press. mm. 700+	氣溫 Air Temp. °C	風向		雲量 Amt.	雲形 Form	天氣 Weather	雨量 Precip. mm. (1)	
			Dir.	Vel.								Dir.	Vel.					
パラオ Palau	56.6	26.6	WSW	4	8	K	c	-	山形 Yamagata	62.5	15.5	-	0	10	SK	c	-	
恒春 Kōsūn	56.6	24.8	-	2	6	C	bc	-	秋田 Akita	62.9	11.9	-	0	0	-	b	-	
臺東 Taitō	57.4	24.6	NNW	3	1	SK	b	-	水戸 Mito	60.8	17.2	NE	2	8	SK	c	-	
臺南 Tainan	57.0	23.6	ESE	2	2	C	b	-	小名濱 Onahama	61.6	17.2	N	6	10	N	r	3	
澎湖 Hōko	57.7	26.3	E	4	10	N	t	3	石巻 Isinomaki	62.4	16.0	NW	2	10	SK	c	11	
臺北 Taihoku	57.3	24.5	E	2	0	K	b	-	水澤 Midusawa	62.7	14.1	NNW	2	1	SK	b	2	
石垣島 Isigakizima	57.2	25.2	NNE	2	1	KN	b	-	盛岡 Morioka	62.5	15.3	N	3	4	SK	bc	1	
那覇 Naha	58.0	24.9	ENE	2	8	KN	r	4	盛岡 Miyako	62.8	15.6	NNW	3	10	N	r	24	
名瀬 Naze	58.5	22.6	S	2	0	K	b	-	青森 Aomori	63.5	12.8	-	0	1	K	b	-	
鹿兒島 Kagosima	60.1	22.1	NW	2	10	SK	c	3	鹿兒島 Kagosima	63.9	12.1	NNE	2	0	SK	b	-	
宮崎 Miyazaki	60.4	19.6	-	1	1	SK	b	-	鹿兒島 Kagosima	64.3	17.8	-	1	1	SK	b	-	
熊本 Kumamoto	60.9	20.1	NNW	2	6	C	bc	-	札幌 Sapporo	64.6	11.3	-	1	6	SK	bc	-	
清水 Simidu	60.3	18.3	-	0	1	CK	b	-	札幌 Haboro	65.0	10.7	SE	5	0	SK	b	-	
高知 Kōchi	60.8	18.7	SW	3	10	K	c	-	旭川 Asahigawa	64.7	8.1	-	0	1	S	b	-	
室戸 Muroto	60.0	22.8	NNE	5	8	C	c	-	浦河 Urakawa	63.5	13.3	?	4	2	SK	b	6	
徳島 Tokushima	61.5	20.4	NW	4	0	SK	b	-	帯広 Obihiro	64.6	8.0	-	1	0	SK	b	-	
和歌山 Wakayama	61.0	18.2	ENE	2	1	K	b	-	網走 Abasiri	64.3	13.0	NNE	2	10	S	c	1	
和歌山 Simisaki	62.0	17.8	NNE	2	0	4	SK	bc	-	網走 Kusiuro	63.9	12.0	NNE	4	0	-	b	-
大分 Oita	62.0	17.8	-	0	4	SK	bc	-	根室 Nemuro	63.0	13.4	N	6	10	N	c	11	
松山 Matuyama	61.2	17.0	-	0	3	CK	bc	-	紗那 Syana	62.2	11.8	ESE	3	9	N	c	-	
多度津 Tadotsu	61.6	18.1	SE	2	0	K	b	-	大泊 Ootomari	64.2	9.2	NNW	3	0	-	b	-	
廣島 Hiroshima	62.4	18.2	N	2	0	CK	b	-	敷香 Sikka	63.2	21.3	NNE	2	8	SK	c	-	
岡山 Okayama	62.0	17.8	-	0	0	-	b	-	釜山 Husan	62.2	21.6	E	4	8	SK	c	-	
神戸 Kōbe	61.3	20.4	N	2	0	K	b	-	濟州島 Saisyūtō	62.8	20.2	NE	2	6	CS	bc	-	
大阪 Ōsaka	61.8	19.2	-	0	0	-	b	-	木浦 Moppo	62.8	20.2	NE	2	6	CS	bc	-	
京都 Kyōto	61.5	16.8	-	1	0	SK	b	-	仁川 Zinsen	64.3	18.6	E	5	7	C	bc	3	
八木 Yagi	61.7	16.1	-	0	0	-	b	-	江陵 Kōryō	65.6	18.2	-	1	4	SK	bc	-	
富江 Tomie	60.8	23.8	NE	6	1	C	b	-	元山 Gensan	66.0	19.2	WSW	3	10	SK	c	-	
長崎 Nagasaki	60.7	21.9	-	1	4	SK	bc	-	天津 Tientsin	66.6	17.1	-	1	0	SK	b	-	
佐賀 Saga	61.2	19.2	-	1	4	C	bc	-	天津 Tientsin	66.3	18.0	-	1	10	SK	c	-	
福岡 Fukuoka	62.1	16.8	-	0	4	C	bc	-	中江津 Tyūkotin	65.3	10.9	-	0	0	C	b	-	
熊本 Kumamoto	62.3	23.9	N	5	10	N	c	-	龍岩浦 Ryūganpo	64.0	20.0	E	2	9	SK	c	5	
下関 Simonoseki	62.3	20.2	ENE	3	3	C	bc	-	大連 Dairen	62.4	22.8	S	7	10	SK	c	-	
濱田 Hamada	62.7	17.2	ENE	3	0	-	b	-	營口 Yinkow	62.3	23.0	E	3	10	SK	c	-	
境 Sakai	62.9	23.1	ENE	2	7	SK	bc	-	奉天 Mukden	61.3	19.2	SE	3	10	S	c	-	
宮津 Miyadu	62.1	22.7	NNW	4	3	SK	bc	-	長春 Changchun	62.8	16.5	-	1	2	C	b	-	
津 Tsu	60.6	19.9	-	1	1	K	b	-	天津 Tientsin	62.8	16.5	-	1	2	C	b	-	
岐阜 Gifu	60.7	16.7	W	2	0	-	b	-	青島 Tsingtau	60.6	24.3	SE	5	10	SK	c	3	
名古屋 Nagoya	60.7	17.3	NNW	2	0	C	b	-	上海 Shanghai	59.3	25.1	-	0	6	SK	bc	1	
瀬田 Hamamatu	59.9	20.9	N	3	3	K	bc	-	ラサライ Rasazima	59.3	25.1	-	0	6	SK	bc	1	
長津呂 Nagaturo	59.6	22.4	NE	2	6	CS	bc	-	大東島 Ōagarizima	54.8	25.5	S	11	10	KN	r	14	
沼津 Numadu	59.8	18.2	NE	2	0	-	b	-	サイパン Saipan	58.0	24.3	-	1	10	SK	c	10	
横濱 Yokohama	60.4	20.3	N	6	0	CS	b	-	ポナペ Ponape	58.0	24.3	-	1	10	SK	c	10	
東京 Tōkyō	60.7	19.8	NNE	3	0	K	b	-	船名	東經	北緯	氣壓	風向	風力	天氣			
黒谷 Kumagaya	61.0	17.8	NE	3	0	K	b	-	SHIPS	E Long.	N Lat.	Air Pressure 700+	Wind (3) Direc. Force	Weather.				
布良 Mera	59.9	20.5	NE	3	3	C	bc	-	NYK. Hakodate m.	122	27	58.4	E	1	b			
舞子 Tyōsi	59.5	21.4	NNE	10	9	N	c	24	Nuroran m.	125	33	61.2	E	4	bc			
八丈島 Hatidyojima	58.5	25.1	ENE	8	7	K	bc	-	Tyōsūn m.	126	34	61.0	NE	3	bc			
父島 Titizima	55.5	26.0	E	2	8	SK	c	-	Peking m.	128	29	58.7	NE	3	bc			
筑波山 Tukubasan	61.4	13.8	NE	9	0	K	b	-	Tokuzūyū m.	129	35	64.0	NE	4	bc			
高山 Takayama	63.5	13.0	-	0	10	S	f	-	Koma m.	131	34	63.3	NE	4	b			
飯田 Iida	62.7	15.0	-	0	0	-	b	-	Momoha m.	136	34	61.5	W	3	bc			
松本 Matumoto	64.4	11.2	-	0	4	SK	bc	-	NYK. Taiyō m.	142	35	58.7	NNE	6	bc			
長野 Nagano	62.4	15.5	-	1	10	N	e	-	OSK. Tōkai m.	143	36	57.2	NE	5	c			
甲府 Kōfu	61.9	14.3	-	1	0	-	b	-	Ayaha m.	144	37	56.9	NNE	5	c			
前橋 Maebasi	61.2	15.6	-	1	0	SK	b	-	Manila m.	155	41	52.8	N	4	r			
足尾 Asio	62.5	9.1	-	1	0	-	b	-	觀測所	時刻	氣壓	風向	風力	氣溫	天氣			
宇都宮 Utunomiya	61.6	17.4	NNE	3	0	-	b	-	STATIONS	Time	Air Pressure 700+	Wind (3) Direc. Force	Air Temp.	Weather.				
藤島 Fukushima	62.5	16.3	-	1	10	S	c	2	Hongkong	17	56.1	E	4	28	cloudy			
彦根 Hikone	61.2	16.9	-	1	0	-	b	-	Manila	15	54.8	W	2	32	clear			
伊吹山 Ibukisan	62.4	12.2	N	7	0	SK	b	-	Appari	15	54.8	NNE	4	32	clear			
福井 Fukui	61.9	16.2	-	1	0	-	b	-	Legaspi	15	55.0	-	0	25	overcast			
金澤 Kanazawa	62.3	18.3	E	2	4	K	b	-	Hilo	15	54.4	SW	4	32	overcast			
輪島 Wajima	62.8	22.4	NNE	5	7	K	bc	-	Surigao	15	54.8	W	4	30	overcast			
伏木 Husiki	62.6	23.0	NNE	4	7	SK	b	-	Yap									
高田 Takata	62.6	17.7	-	0	3	K	bc	1	Guam	15	50.9	SW	4	-	rain			
新潟 Niigata	62.2	19.9	N	2	4	SK	bc	1	Basco	15	55.1	N	2	28	fair			
相川 Aikawa	62.4	21.0	NE	2	7	SK	bc	-	Wladivostock	7	65.4	NW	2	-	-			
									Nikolaievsk	7	67.5	N	3	-	-			
									Khabarovsk	7	66.9	NE	7	-	-			
									Alexandrovsk	7	66.8	N	2	-	-			
									Grodokovo	7	66.1	NW	3	-	-			
									Harbin	7	65.3	SE	2	-	-			
									Stretnsk	7	57.4	E	1	-	-			
									Arkhar	7	68.8	E	2	-	-			
									Norsk-Sklad	7	67.7	-	0	-	-			
									Olga	7	66.1	-	0	-	-			
									Wladivostock	13	66.6	N	2	-	-			
									Grodokovo	13	64.9	-	0	-	-			
									Mur-Amurskii	13	65.4	NE	1	-	-			
									Bikin	13	65.7	-	-	-	-			
									Khabarovsk	13	66.3	-	-	-	-			
									Arkhar	13	67.6	-	-	-	-			
									Tchessnokovskaja	13	65.1	S	4	-	-			

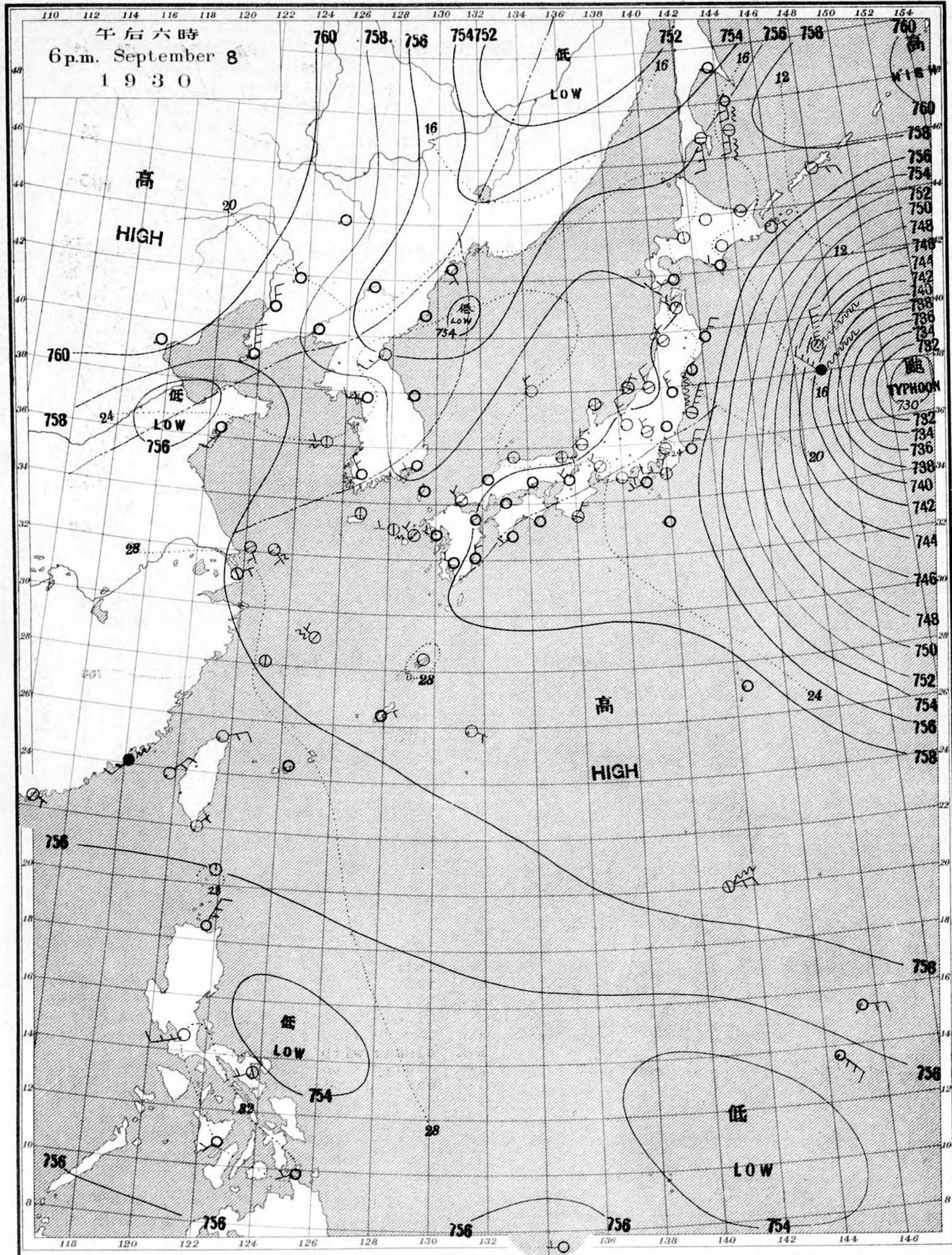
天氣 Weather 快晴 Clear 晴 Fair 曇 Cloudy 雨 Rain 雪 Snow 霧 Fog 雷雨 Thunderstorm 濃霧 Thick haze
記號 Notation bc b c r s f t

九月五日午后六時各地觀測表
OBSERVATIONS at 6 p.m. (135° M.S.T.) September 5 1930

測候所 STATIONS	氣壓 Air Press. mm. 700+	氣溫 Air Temp. °C	風向		雲量 Amt.	雲形 Form	天氣 Weather	雨量 Precip. mm. (2)	測候所 STATIONS	氣壓 Air Press. mm. 700+	氣溫 Air Temp. °C	風向		雲量 Amt.	雲形 Form	天氣 Weather	雨量 Precip. mm. (2)
			Dir.	Vel.								Dir.	Vel.				
パラオ Palau	56.6	27.4	WSW	3	10	CS	c	-	仁川 Zinsen	62.6	25.7	-	1	9	CS	c	-
恒春 Kōsūn	56.1	28.9	-	1	3	SK	bc	-	江陵 Kōryō	64.7	22.6	-	1	7	CS	bc	-
澎湖 Hōko	56.3	29.2	N	5	1	SK	b	-	元山 Gensan	64.7	23.9	NE	2	10	SK	b	-
臺北 Taihoku	56.3	30.7	ENE	5	6	CS	bc	-	雄基 Yūki	65.6	22.5	S	2	1	CK	c	-
石垣島 Isigakizima	56.9	29.8	ENE	4	4	SK	bc	-	中江津 Tyūkotin	60.0	26.5	-	1	8	C	c	-
那覇 Naha	57.3	28.5	NE	5	3	K	bc	-	龍岩浦 Ryūganpo	62.6	27.0	SW	3	1	SK	b	-
名瀬 Naze	58.2	29.4	ENE	2	0	SK	b	-	大連 Dairen	60.8	23.5	SSE	11	10	SK	c	-
鹿兒島 Kagosima	58.4	29.1	W	2	10	SK	h	-	營口 Yinkow	61.3	28.						

天氣圖
WEATHER CHART.

THE CENTRAL METEOROLOGICAL OBSERVATORY OF JAPAN. TOKYO.



等壓線 Isobaric line	○ 快晴 Clear	⊗ 雪 Snow	↘ 軟風 Light Wind 2-4	↘ 烈風 Strong Gale 29-35 m.p.s.	↘ 颶風 Hurricane 35-40
等溫線 Isothermal line	⊙ 晴 Fair	⊙ 霧 Fog	↘ 和風 Moderate Wind 4-6	↘ 疾風 Strong Wind 15-20 m.p.s.	↘ 25-29 m.p.s.
不連續線 Line of Discontinuity	⊙ 曇 Cloudy	⊙ 雷雨 Thunder storm	↘ 疾風 Strong Wind 6-10	↘ 20-25 "	↘ 35-40 "
	● 雨 Rain	⊙ 濃霧 Thick haze	↘ 強風 Gale 10-15	↘ 25-29 "	↘ 40 <

波模様 Sea Disturbance; 無記號 Absence of symbol means dead calm; 海面穏和 Smooth; 浪少 Little Swell; 浪可 Moderate; 浪相高 Rough; 浪甚高 Very high; 怒濤 Phenomenal; 方向の矢印 Direction shows whence swell or roller comes.

明治廿七年三月七日第三種郵便物認可
昭和五年九月九日發行

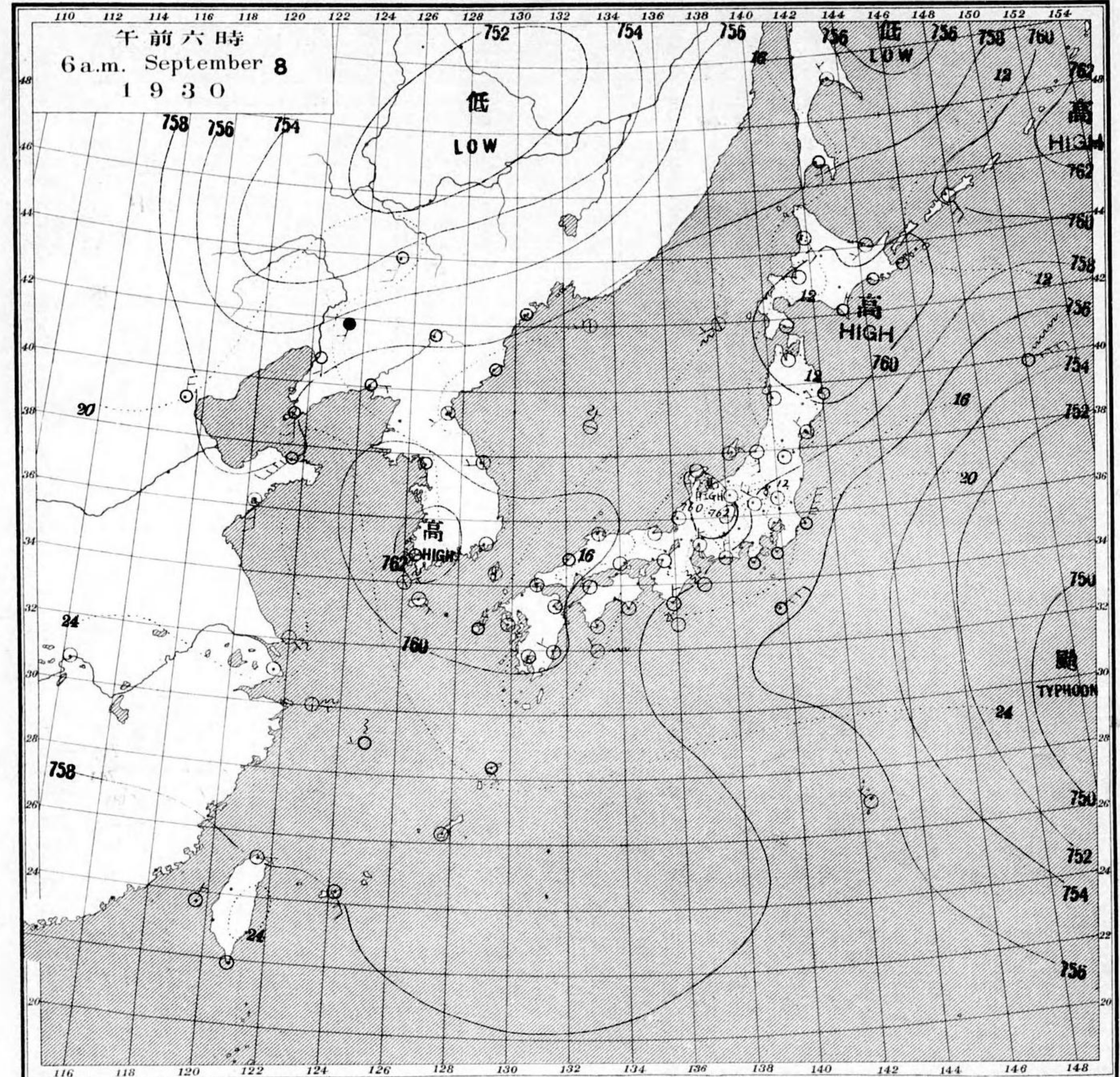
發行人發行所
東京市神田區區竹平町風番地

中央氣象臺

東京市神田區西小川町二丁目四番地 電話九段二八四四番
印刷販賣者清華堂 山田忠義 定價郵稅共壹拾五錢

天氣圖
WEATHER CHART.

THE CENTRAL METEOROLOGICAL OBSERVATORY OF JAPAN. TOKYO.



天氣圖第 二 五 一 號		天氣 預 報		WEATHER FORECASTS		氣象區域圖
第一區	南乃至東, 風	晴	全	I S-E	fair	
第二區	北乃至東, 風	全	全	II N-E	fair	
第三區	全	全	全	III N-E	fair	
第四區	全	全	全	IV N-E	fair	
第五區	全	全	全	V N-E	fair	
第六區	南乃至西, 風	全	全	VI S-W	fair	
第七區	北乃至西, 風	全	全	VII N-W	fair	
第八區	北乃至東, 風	全	全	VIII N-E	fair	
第九區	南乃至東, 風	全	全	IX S-E	fair	

天氣 概 況		東京 預 報 TOKYO.	
七六〇兆、高氣壓が朝鮮から北海道迄擴がり全国 天氣ハ快晴勝テマス。溫度ハ可ナリ低ク本朝 七度一分ナリ平年ニ比ベテ凡ソ十度程低ク東京モ十五 度二分ニ降リ平年ヨリ六度低ク其他各地總テ三度 ヲ七八度位モ低クナツテ居リマス。九州朝鮮ハ平年 並ニ中華民國チハ三四度高シクナツテ居リマス。日本 ノ低温モココニ三日ガ又次第ニ溫度ハ昇リマセシ。 黒龍江方面カラ「オホツク」海方面ニ低氣壓ガマリス。		今晚ハ初メ弱イ南風后北ノ風。天氣良ク溫度降ル。 明日ハ初メ北ノ風后南ノ風。天氣良ク溫度幾分昇ル。	

九月七日午前六時各地觀測表
OBSERVATIONS at 6a.m. (135° M.S.T.) September 7 1930

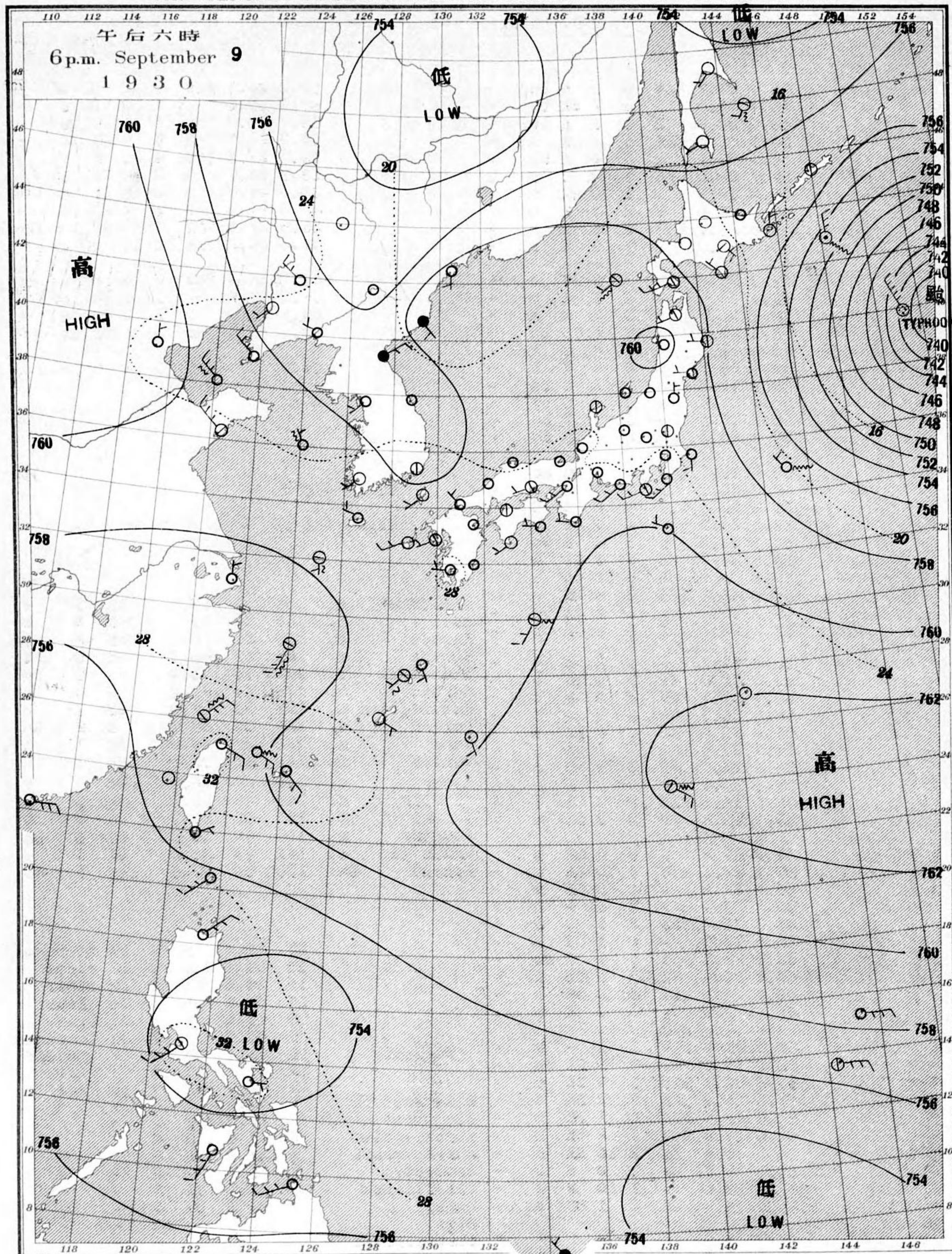
測候所 STATIONS	氣壓 Air Press. mm. 700+	氣溫 Air Temp. °C	風向風速 Wind		雲量雲形 Clouds		天氣 Weather	雨量 Precip. mm. (1)	測候所 STATIONS	氣壓 Air Press. mm. 700+	氣溫 Air Temp. °C	風向風速 Wind		雲量雲形 Clouds		天氣 Weather	雨量 Precip. mm. (1)																																																																																																																																																																																																																																																																																																																																																																																																																																																																																																																																																																																												
			Dir.	Vel.	Amt.	Form						Dir.	Vel.	Amt.	Form																																																																																																																																																																																																																																																																																																																																																																																																																																																																																																																																																																																														
パラオ Palau	57.0	26.9	W	3	6	K	bc	-	山形 Yamagata	63.7	11.9	-	0	10	S	c	-																																																																																																																																																																																																																																																																																																																																																																																																																																																																																																																																																																																												
恒春 Kōsuyun	56.4	25.4	-	1	4	SK	bc	-	秋田 Akita	62.1	10.7	-	1	0	-	b	-																																																																																																																																																																																																																																																																																																																																																																																																																																																																																																																																																																																												
臺東 Taitō	57.1	24.3	NW	3	0	K	b	-	水戸 Mito	61.9	14.5	NNW	3	0	-	b	-																																																																																																																																																																																																																																																																																																																																																																																																																																																																																																																																																																																												
臺南 Tainan	56.8	24.2	E	2	3	CS	bc	-	小名濱 Onahama	62.4	15.7	NNW	2	10	S	c	-																																																																																																																																																																																																																																																																																																																																																																																																																																																																																																																																																																																												
澎湖 Hōko	56.6	25.9	-	1	0	K	b	-	石巻 Isinomaki	63.2	11.6	NNW	4	1	C	b	-																																																																																																																																																																																																																																																																																																																																																																																																																																																																																																																																																																																												
臺北 Taihoku	57.1	24.6	-	1	1	CS	b	-	水澤 Midusawa	64.0	8.0	-	0	4	S	f	-																																																																																																																																																																																																																																																																																																																																																																																																																																																																																																																																																																																												
石垣島 Isigakizima	57.1	25.6	NNE	2	1	K	b	3	盛岡 Morioka	64.0	11.6	W	4	7	SK	bc	-																																																																																																																																																																																																																																																																																																																																																																																																																																																																																																																																																																																												
那覇 Naha	57.7	24.9	-	0	1	SK	b	-	宮古 Miyako	64.3	10.7	-	1	0	-	b	-																																																																																																																																																																																																																																																																																																																																																																																																																																																																																																																																																																																												
名瀨 Naze	58.5	21.8	S	2	9	C	c	-	青森 Aomori	64.3	10.7	-	1	0	-	b	-																																																																																																																																																																																																																																																																																																																																																																																																																																																																																																																																																																																												
鹿兒島 Kagosima	60.2	18.8	-	1	0	CK	b	-	函館 Hakodate	63.9	15.4	-	1	10	SK	c	-																																																																																																																																																																																																																																																																																																																																																																																																																																																																																																																																																																																												
宮崎 Miyazaki	60.4	17.2	-	1	0	-	b	-	鹿部 Suttu	63.7	17.2	SSW	2	2	JK	b	-																																																																																																																																																																																																																																																																																																																																																																																																																																																																																																																																																																																												
熊本 Kumamoto	60.8	16.0	-	1	0	-	b	-	札幌 Sapporo	64.0	9.3	-	1	0	-	b	-																																																																																																																																																																																																																																																																																																																																																																																																																																																																																																																																																																																												
清水 Simidu	60.0	17.5	-	1	0	-	b	-	利根 Haboro	63.1	14.2	SSE	3	2	SK	b	-																																																																																																																																																																																																																																																																																																																																																																																																																																																																																																																																																																																												
高知 Kōti	60.9	16.6	WSW	2	0	-	b	-	旭川 Asahigawa	64.2	11.0	-	0	10	S	f	-																																																																																																																																																																																																																																																																																																																																																																																																																																																																																																																																																																																												
室戸 Muroto	60.2	21.8	NNE	4	0	-	b	-	浦河 Urakawa	64.2	15.0	NE	2	10	SK	c	-																																																																																																																																																																																																																																																																																																																																																																																																																																																																																																																																																																																												
徳島 Tokushima	61.3	21.0	WNW	4	4	SK	bc	-	帯廣 Obihiro	64.1	13.8	-	0	10	CK	c	-																																																																																																																																																																																																																																																																																																																																																																																																																																																																																																																																																																																												
和歌山 Wakayama	60.8	17.4	ENE	2	0	-	b	-	網走 Abasiri	63.1	12.3	W	4	0	-	b	-																																																																																																																																																																																																																																																																																																																																																																																																																																																																																																																																																																																												
潮郡 Siomisaki	60.2	21.0	ENE	2	8	KN	r	1	網走 Kusiuro	64.3	14.9	-	1	10	S	c	-																																																																																																																																																																																																																																																																																																																																																																																																																																																																																																																																																																																												
大分 Oōita	61.4	19.5	-	0	9	SK	c	-	根室 Nemuro	64.1	13.0	SSE	2	10	SK	c	-																																																																																																																																																																																																																																																																																																																																																																																																																																																																																																																																																																																												
松山 Matuyama	61.2	17.0	-	0	0	-	b	-	砂那 Syana	63.5	12.3	SW	3	10	SK	c	-																																																																																																																																																																																																																																																																																																																																																																																																																																																																																																																																																																																												
多度津 Tadotu	61.5	18.4	SE	2	4	SK	bc	-	大泊 Ootomari	61.0	15.2	-	0	0	SC	b	-																																																																																																																																																																																																																																																																																																																																																																																																																																																																																																																																																																																												
廣島 Hirosima	61.8	18.3	NNE	2	0	-	b	-	釜石 Sikka	59.8	10.6	-	1	10	S	f	-																																																																																																																																																																																																																																																																																																																																																																																																																																																																																																																																																																																												
岡山 Okayama	61.7	17.0	-	0	0	-	b	-	釜山 Husan	61.9	20.3	N	3	0	K	b	-																																																																																																																																																																																																																																																																																																																																																																																																																																																																																																																																																																																												
神戸 Kōbe	61.3	20.0	N	2	0	-	b	-	濟州島 Saisyūtō	61.4	21.9	E	3	10	N	r	-																																																																																																																																																																																																																																																																																																																																																																																																																																																																																																																																																																																												
大阪 Ōsaka	61.3	18.6	-	1	0	-	b	-	木浦 Moppo	62.3	20.0	E	3	0	-	b	-																																																																																																																																																																																																																																																																																																																																																																																																																																																																																																																																																																																												
京都 Kyōto	61.4	15.7	-	1	0	-	b	-	仁川 Zinsen	63.0	19.2	E	2	0	-	b	-																																																																																																																																																																																																																																																																																																																																																																																																																																																																																																																																																																																												
八木 Yagi	61.8	15.5	-	1	0	-	b	-	江陵 Kōryō	63.5	16.0	WSW	5	7	CS	bc	-																																																																																																																																																																																																																																																																																																																																																																																																																																																																																																																																																																																												
富江 Tomie	60.4	22.6	NNE	2	1	CS	b	-	境 Sakai	62.9	16.1	SW	3	2	SC	b	-																																																																																																																																																																																																																																																																																																																																																																																																																																																																																																																																																																																												
長崎 Nagasaki	60.2	21.0	-	1	0	SK	b	-	元山 Gensan	62.6	18.2	-	1	10	SK	c	-																																																																																																																																																																																																																																																																																																																																																																																																																																																																																																																																																																																												
佐賀 Saga	60.7	19.0	-	1	1	C	b	-	咸津 Zyōsin	62.2	16.7	-	0	10	SK	c	-																																																																																																																																																																																																																																																																																																																																																																																																																																																																																																																																																																																												
福岡 Hukuoka	61.4	17.4	-	0	0	K	b	-	雄基 Yūki	62.2	16.7	-	0	10	SK	c	-																																																																																																																																																																																																																																																																																																																																																																																																																																																																																																																																																																																												
藤原 Fuhara	61.2	23.7	N	4	4	K	bc	-	中江鎮 Tyūkotin	61.5	16.4	-	0	9	CK	c	-																																																																																																																																																																																																																																																																																																																																																																																																																																																																																																																																																																																												
下関 Shimane	61.5	20.7	E	3	0	SK	b	-	龍岩浦 Ryūganpo	62.1	16.5	NE	3	7	CS	bc	-																																																																																																																																																																																																																																																																																																																																																																																																																																																																																																																																																																																												
濱田 Hamada	61.9	16.4	ENE	2	0	K	b	-	大連 Dairen	61.2	22.5	S	4	10	CK	c	-																																																																																																																																																																																																																																																																																																																																																																																																																																																																																																																																																																																												
境 Sakai	62.1	20.2	-	0	7	SK	bc	-	營口 Yinkow	60.8	22.5	SE	2	9	CK	c	1																																																																																																																																																																																																																																																																																																																																																																																																																																																																																																																																																																																												
宮津 Miyadu	61.6	17.2	-	1	0	SK	b	-	奉天 Mukden	60.1	20.1	S	2	10	S	c	-																																																																																																																																																																																																																																																																																																																																																																																																																																																																																																																																																																																												
津 Tsu	60.8	17.6	WNW	2	2	SK	b	-	長春 Changchun	59.0	20.7	WSW	3	10	SC	c	-																																																																																																																																																																																																																																																																																																																																																																																																																																																																																																																																																																																												
岐阜 Gifu	60.8	16.4	-	0	1	SK	b	-	天津 Tientsin	58.8	24.2	-	1	7	CK	bc	-																																																																																																																																																																																																																																																																																																																																																																																																																																																																																																																																																																																												
名古屋 Nagoya	60.9	17.8	NNW	2	4	CK	bc	-	青島 Tsingtau	60.8	23.3	SSE	5	2	SK	b	5																																																																																																																																																																																																																																																																																																																																																																																																																																																																																																																																																																																												
瀬尾 Hamamatu	60.7	18.5	N	3	10	SK	c	-	上海 Shanghai	59.4	24.8	-	0	0	C	b	5																																																																																																																																																																																																																																																																																																																																																																																																																																																																																																																																																																																												
長津島 Nagaturo	60.3	19.7	NE	10	0	SK	b	-	大東島 Ōagarizima	57.2	-	NE	2	1	K	b	-																																																																																																																																																																																																																																																																																																																																																																																																																																																																																																																																																																																												
沼津 Numadu	61.4	16.4	NE	2	0	K	b	-	サハヤ Saipan	56.6	25.4	SSE	5	10	CS	c	11																																																																																																																																																																																																																																																																																																																																																																																																																																																																																																																																																																																												
横濱 Yokohama	61.6	17.0	N	9	0	SK	b	-	ボネペ Bonape	57.2	25.3	-	1	10	CK	c	2																																																																																																																																																																																																																																																																																																																																																																																																																																																																																																																																																																																												
東京 Tōkyō	61.8	16.5	N	4	2	CK	b	-	<table border="1"> <thead> <tr> <th rowspan="2">船名</th> <th rowspan="2">東經</th> <th rowspan="2">北緯</th> <th rowspan="2">氣壓</th> <th rowspan="2">風向</th> <th rowspan="2">風力</th> <th rowspan="2">天氣</th> <th colspan="3">SHIPS</th> </tr> <tr> <th>E Long.</th> <th>N Lat.</th> <th>Air Pressure 700+</th> <th>Wind (3) Dir.</th> <th>Force</th> <th>Weather</th> </tr> </thead> <tbody> <tr> <td>Misima</td> <td>m.</td> <td>142</td> <td>36</td> <td>58.7</td> <td>NNE</td> <td>7</td> <td>c</td> <td></td> <td></td> <td></td> </tr> <tr> <td>Hanasaki</td> <td>m.</td> <td>141</td> <td>35</td> <td>56.1</td> <td>NNE</td> <td>6</td> <td>bc</td> <td></td> <td></td> <td></td> </tr> <tr> <td>Chefoo</td> <td>m.</td> <td>140</td> <td>31</td> <td>54.4</td> <td>NNE</td> <td>6</td> <td>bc</td> <td></td> <td></td> <td></td> </tr> <tr> <td>OSK. Tōkai</td> <td>m.</td> <td>150</td> <td>39</td> <td>58.9</td> <td>NE</td> <td>6</td> <td>c</td> <td></td> <td></td> <td></td> </tr> <tr> <td>Katuragisan</td> <td>m.</td> <td>129</td> <td>31</td> <td>58.9</td> <td>SE</td> <td>4</td> <td>c</td> <td></td> <td></td> <td></td> </tr> <tr> <td>Tainan</td> <td>m.</td> <td>129</td> <td>28</td> <td>60.2</td> <td>NE</td> <td>2</td> <td>bc</td> <td></td> <td></td> <td></td> </tr> <tr> <td>Muroran</td> <td>m.</td> <td>128</td> <td>34</td> <td>60.7</td> <td>NE</td> <td>6</td> <td>bc</td> <td></td> <td></td> <td></td> </tr> <tr> <td>Urup</td> <td>m.</td> <td>144</td> <td>47</td> <td>60.5</td> <td>WSW</td> <td>3</td> <td>bc</td> <td></td> <td></td> <td></td> </tr> <tr> <td>Peking</td> <td>m.</td> <td>131</td> <td>31</td> <td>59.2</td> <td>NNE</td> <td>3</td> <td>bc</td> <td></td> <td></td> <td></td> </tr> <tr> <td>Tone</td> <td>m.</td> <td>133</td> <td>36</td> <td>62.5</td> <td>NE</td> <td>3</td> <td>c</td> <td></td> <td></td> <td></td> </tr> <tr> <td>Mansū</td> <td>kan</td> <td>130</td> <td>28</td> <td>58.2</td> <td>NE</td> <td>4</td> <td>bc</td> <td></td> <td></td> <td></td> </tr> </tbody> </table>									船名	東經	北緯	氣壓	風向	風力	天氣	SHIPS			E Long.	N Lat.	Air Pressure 700+	Wind (3) Dir.	Force	Weather	Misima	m.	142	36	58.7	NNE	7	c				Hanasaki	m.	141	35	56.1	NNE	6	bc				Chefoo	m.	140	31	54.4	NNE	6	bc				OSK. Tōkai	m.	150	39	58.9	NE	6	c				Katuragisan	m.	129	31	58.9	SE	4	c				Tainan	m.	129	28	60.2	NE	2	bc				Muroran	m.	128	34	60.7	NE	6	bc				Urup	m.	144	47	60.5	WSW	3	bc				Peking	m.	131	31	59.2	NNE	3	bc				Tone	m.	133	36	62.5	NE	3	c				Mansū	kan	130	28	58.2	NE	4	bc																																																																																																																																																																																																																																																																																																																																																																																																																																																						
船名	東經	北緯	氣壓	風向	風力	天氣	SHIPS																																																																																																																																																																																																																																																																																																																																																																																																																																																																																																																																																																																																						
							E Long.	N Lat.	Air Pressure 700+	Wind (3) Dir.	Force	Weather																																																																																																																																																																																																																																																																																																																																																																																																																																																																																																																																																																																																	
Misima	m.	142	36	58.7	NNE	7	c																																																																																																																																																																																																																																																																																																																																																																																																																																																																																																																																																																																																						
Hanasaki	m.	141	35	56.1	NNE	6	bc																																																																																																																																																																																																																																																																																																																																																																																																																																																																																																																																																																																																						
Chefoo	m.	140	31	54.4	NNE	6	bc																																																																																																																																																																																																																																																																																																																																																																																																																																																																																																																																																																																																						
OSK. Tōkai	m.	150	39	58.9	NE	6	c																																																																																																																																																																																																																																																																																																																																																																																																																																																																																																																																																																																																						
Katuragisan	m.	129	31	58.9	SE	4	c																																																																																																																																																																																																																																																																																																																																																																																																																																																																																																																																																																																																						
Tainan	m.	129	28	60.2	NE	2	bc																																																																																																																																																																																																																																																																																																																																																																																																																																																																																																																																																																																																						
Muroran	m.	128	34	60.7	NE	6	bc																																																																																																																																																																																																																																																																																																																																																																																																																																																																																																																																																																																																						
Urup	m.	144	47	60.5	WSW	3	bc																																																																																																																																																																																																																																																																																																																																																																																																																																																																																																																																																																																																						
Peking	m.	131	31	59.2	NNE	3	bc																																																																																																																																																																																																																																																																																																																																																																																																																																																																																																																																																																																																						
Tone	m.	133	36	62.5	NE	3	c																																																																																																																																																																																																																																																																																																																																																																																																																																																																																																																																																																																																						
Mansū	kan	130	28	58.2	NE	4	bc																																																																																																																																																																																																																																																																																																																																																																																																																																																																																																																																																																																																						
高山 Takayama	63.3	12.4	-	1	10	S	f	-	觀測所	時刻	氣壓	風向	風力	氣溫	天氣																																																																																																																																																																																																																																																																																																																																																																																																																																																																																																																																																																																														
飯田 Iida	62.9	10.2	-	0	0	-	b	-	STATIONS	Time	Air Pressure 700+	Wind (3) Dir.	Air Temp.	Weather.																																																																																																																																																																																																																																																																																																																																																																																																																																																																																																																																																																																															
松本 Matumoto	63.3	10.7	-	0	0	CK	b	-	Hongkong	11	56.4	E 2	5	cloudy																																																																																																																																																																																																																																																																																																																																																																																																																																																																																																																																																																																															
長野 Nagano	62.5	12.4	-	0	0	-	b	-	Manila	7	55.7	- 0	24	fair																																																																																																																																																																																																																																																																																																																																																																																																																																																																																																																																																																																															
甲府 Kōfu	62.5	13.1	NW	3	2	SK	b	-	Appari	7	54.7	- 0	25	clear																																																																																																																																																																																																																																																																																																																																																																																																																																																																																																																																																																																															
前橋 Maebasi	63.5	10.4	-	1	10	CS	c	-	Legaspi	7	54.2	- 0	24	fair																																																																																																																																																																																																																																																																																																																																																																																																																																																																																																																																																																																															
足尾 Asio	62.8	14.1	N	2	0	-	b	-	Iloilo	7	56.4	- 0	25	overcast																																																																																																																																																																																																																																																																																																																																																																																																																																																																																																																																																																																															
宇都宮 Utsunomiya	63.2	13.3	-	1	1	K	b	-	Surigao	7	56.4	- 0	25	overcast																																																																																																																																																																																																																																																																																																																																																																																																																																																																																																																																																																																															
藤島 Hukusima	61.0	15.0	-	0	0	SK	b	-	Tagloban	7	56.7	- 0	26	clear																																																																																																																																																																																																																																																																																																																																																																																																																																																																																																																																																																																															
彦根 Hikone	62.8	11.4	NW	7	1	K	b	-	Guam	7	55.1	S 2	-	clear																																																																																																																																																																																																																																																																																																																																																																																																																																																																																																																																																																																															
伊豆山 Ibukisan	61.6	14.0	-	1	0	-	b	-	Basco	7	55.3	- 0	25	clear																																																																																																																																																																																																																																																																																																																																																																																																																																																																																																																																																																																															
福井 Fukui	61.7	15.9	E	2	2	SK	b	-	<table border="1"> <thead> <tr> <th rowspan="2">測候所</th> <th rowspan="2">氣壓</th> <th rowspan="2">氣溫</th> <th rowspan="2">風向</th> <th rowspan="2">風速</th> <th rowspan="2">雲量</th> <th rowspan="2">雲形</th> <th rowspan="2">天氣</th> <th rowspan="2">雨量</th> <th rowspan="2">測候所</th> <th rowspan="2">氣壓</th> <th rowspan="2">氣溫</th> <th rowspan="2">風向</th> <th rowspan="2">風速</th> <th rowspan="2">雲量</th> <th rowspan="2">雲形</th> <th rowspan="2">天氣</th> <th rowspan="2">雨量</th> </tr> <tr> <th>STATIONS</th> <th>Air Press. mm. 700+</th> <th>Air Temp. °C</th> <th>Wind Dir.</th> <th>Vel. m.s.</th> <th>Clouds Amt.</th> <th>Form</th> <th>Weather</th> <th>Precip. mm. (1)</th> </tr> </thead> <tbody> <tr> <td>仁川 Zinsen</td><td>62.1</td><td>27.1</td><td>ENE</td><td>2</td><td>0</td><td>-</td><td>b</td><td>-</td> <td>伊豆山 Ibukisan</td><td>61.6</td><td>14.0</td><td>-</td><td>1</td><td>0</td><td>-</td><td>b</td><td>-</td> </tr> <tr> <td>江陵 Kōryō</td><td>64.1</td><td>23.2</td><td>E</td><td>2</td><td>9</td><td>CK</td><td>bc</td><td>-</td> <td>福井 Fukui</td><td>61.7</td><td>15.9</td><td>E</td><td>2</td><td>2</td><td>SK</td><td>b</td><td>-</td> </tr> <tr> <td>元山 Gensan</td><td>63.9</td><td>22.4</td><td>ENE</td><td>3</td><td>8</td><td>C</td><td>c</td><td>-</td> <td>金澤 Kanazawa</td><td>62.3</td><td>14.3</td><td>S</td><td>2</td><td>1</td><td>K</td><td>b</td><td>-</td> </tr> <tr> <td>咸津 Zyōsin</td><td>64.1</td><td>21.0</td><td>S</td><td>6</td><td>10</td><td>CK</td><td>c</td><td>-</td> <td>輪島 Wazima</td><td>62.0</td><td>16.7</td><td>SW</td><td>2</td><td>1</td><td>K</td><td>b</td><td>-</td> </tr> <tr> <td>雄基 Yūki</td><td>63.7</td><td>20.5</td><td>S</td><td>6</td><td>10</td><td>SK</td><td>c</td><td>-</td> <td>伏木 Husiki</td><td>62.4</td><td>13.4</td><td>S</td><td>2</td><td>0</td><td>-</td><td>b</td><td>1</td> </tr> <tr> <td>中江鎮 Tyūkotin</td><td>59.2</td><td>26.8</td><td>-</td><td>1</td><td>10</td><td>CK</td><td>c</td><td>-</td> <td>高田 Takata</td><td>62.4</td><td>16.4</td><td>S</td><td>3</td><td>0</td><td>-</td><td>b</td><td>-</td> </tr> <tr> <td>龍岩浦 Ryūganpo</td><td>62.5</td><td>25.8</td><td>SSW</td><td>2</td><td>9</td><td>CK</td><td>c</td><td>-</td> <td>新潟 Niigata</td><td>62.1</td><td>18.3</td><td>E</td><td>2</td><td>0</td><td>-</td><td>b</td><td>-</td> </tr> <tr> <td>大連 Dairen</td><td>61.6</td><td>24.6</td><td>SSE</td><td>6</td><td>10</td><td>CK</td><td>c</td><td>-</td> <td>新川 Aikawa</td><td>62.1</td><td>18.3</td><td>E</td><td>2</td><td>0</td><td>-</td><td>b</td><td>-</td> </tr> <tr> <td>營口 Yinkow</td><td>61.0</td><td>27.3</td><td>SSE</td><td>4</td><td>10</td><td>SK</td><td>c</td><td>-</td> <td colspan="18"> <table border="1"> <thead> <tr> <th rowspan="2">地名</th> <th colspan="4">午前六時 6am.</th> <th colspan="4">正午 NOON</th> </tr> <tr> <th>氣壓</th> <th>風向</th> <th>風力</th> <th>天氣</th> <th>氣壓</th> <th>風向</th> <th>風力</th> <th>天氣</th> </tr> </thead> <tbody> <tr> <td>STATIONS</td> <td>Air Pressure 700+</td> <td>Wind Dir.</td> <td>Force</td> <td>Temp.</td> <td>Air Pressure 700+</td> <td>Wind Dir.</td> <td>Force</td> <td>Temp.</td> </tr> <tr> <td>漢口 Hankow</td> <td>59.2</td> <td>NE</td> <td>1</td> <td>24</td> <td>-</td> <td>b</td> <td>60.3</td> <td>NE</td> <td>1</td> <td>29</td> <td>-</td> <td>bc</td> </tr> <tr> <td>芝罘 Chefoo</td> <td>61.8</td> <td>SE</td> <td>1</td> <td>24</td> <td>4</td> <td>c</td> <td>62.2</td> <td>S</td> <td>1</td> <td>30</td> <td>-</td> <td>bc</td> </tr> </tbody> </table> </td> </tr> <tr> <td>SHIPS</td> <td>E Long.</td> <td>N Lat.</td> <td>Air Pressure 700+</td> <td>Wind (3) Dir.</td> <td>Force</td> <td>Weather</td> <td colspan="11"></td> </tr> <tr> <td>Aso</td> <td>m.</td> <td>128</td> <td>31</td> <td>58.7</td> <td>NNE</td> <td>5</td> <td>c</td> <td colspan="11"></td> </tr> <tr> <td>Venice</td> <td>m.</td> <td>153</td> <td>39</td> <td>55.9</td> <td>NE</td> <td>3</td> <td>c</td> <td colspan="11"></td> </tr> <tr> <td>Tyōan</td> <td>m.</td> <td>124</td> <td>35</td> <td>60.7</td> <td>NE</td> <td>1</td> <td>bc</td> <td colspan="11"></td> </tr> <tr> <td>Urup</td> <td>m.</td> <td>146</td> <td>46</td> <td>63.5</td> <td>W</td> <td>1</td> <td>c</td> <td colspan="11"></td> </tr> <tr> <td>Mizuho</td> <td>m.</td> <td>125</td> <td>29</td> <td>57.4</td> <td>ENE</td> <td>2</td> <td>bc</td> <td colspan="11"></td> </tr> <tr> <td>Yodo</td> <td>m.</td> <td>126</td> <td>32</td> <td>59.5</td> <td>E</td> <td>4</td> <td>bc</td> <td colspan="11"></td> </tr> <tr> <td>Mikasa</td> <td>m.</td> <td>125</td> <td>32</td> <td>59.5</td> <td>E</td> <td>5</td> <td>bc</td> <td colspan="11"></td> </tr> <tr> <td>Kōti</td> <td>m.</td> <td>130</td> <td>37</td> <td>61.5</td> <td>SSE</td> <td>1</td> <td>bc</td> <td colspan="11"></td> </tr> <tr> <td>Yūri</td> <td>m.</td> <td>130</td> <td>30</td> <td>58.9</td> <td>ENE</td> <td>3</td> <td>c</td> <td colspan="11"></td> </tr> <tr> <td>Yae</td> <td>m.</td> <td>138</td> <td>33</td> <td>54.9</td> <td>ENE</td> <td>3</td> <td>c</td> <td colspan="11"></td> </tr> <tr> <td>Turuga</td> <td>m.</td> <td>140</td> <td>43</td> <td>62.2</td> <td>NNE</td> <td>3</td> <td>b</td> <td colspan="11"></td> </tr> <tr> <td>Chefoo</td> <td>m.</td> <td>140</td> <td>33</td> <td>57.4</td> <td>NE</td> <td>7</td> <td>bc</td> <td colspan="11"></td> </tr> <tr> <td>Bihuku</td> <td>m.</td> <td>165</td> <td>55</td> <td>54.4</td> <td>SSW</td> <td>3</td> <td>c</td> <td colspan="11"></td> </tr> <tr> <td>Ayaha</td> <td>m.</td> <td>145</td> <td>38</td> <td>57.9</td> <td>NNE</td> <td>7</td> <td>c</td> <td colspan="11"></td> </tr> <tr> <td>OSK. Tōkai</td> <td>m.</td> <td>147</td> <td>38</td> <td>57.4</td> <td>NNE</td> <td>6</td> <td>bc</td> <td colspan="11"></td> </tr> <tr> <td>Mansyū</td> <td>kan</td> <td>131</td> <td>27</td> <td>56.0</td> <td>ENE</td> <td>4</td> <td>c</td> <td colspan="11"></td> </tr> </tbody> </table>									測候所	氣壓	氣溫	風向	風速	雲量	雲形	天氣	雨量	測候所	氣壓	氣溫	風向	風速	雲量	雲形	天氣	雨量	STATIONS	Air Press. mm. 700+	Air Temp. °C	Wind Dir.	Vel. m.s.	Clouds Amt.	Form	Weather	Precip. mm. (1)	仁川 Zinsen	62.1	27.1	ENE	2	0	-	b	-	伊豆山 Ibukisan	61.6	14.0	-	1	0	-	b	-	江陵 Kōryō	64.1	23.2	E	2	9	CK	bc	-	福井 Fukui	61.7	15.9	E	2	2	SK	b	-	元山 Gensan	63.9	22.4	ENE	3	8	C	c	-	金澤 Kanazawa	62.3	14.3	S	2	1	K	b	-	咸津 Zyōsin	64.1	21.0	S	6	10	CK	c	-	輪島 Wazima	62.0	16.7	SW	2	1	K	b	-	雄基 Yūki	63.7	20.5	S	6	10	SK	c	-	伏木 Husiki	62.4	13.4	S	2	0	-	b	1	中江鎮 Tyūkotin	59.2	26.8	-	1	10	CK	c	-	高田 Takata	62.4	16.4	S	3	0	-	b	-	龍岩浦 Ryūganpo	62.5	25.8	SSW	2	9	CK	c	-	新潟 Niigata	62.1	18.3	E	2	0	-	b	-	大連 Dairen	61.6	24.6	SSE	6	10	CK	c	-	新川 Aikawa	62.1	18.3	E	2	0	-	b	-	營口 Yinkow	61.0	27.3	SSE	4	10	SK	c	-	<table border="1"> <thead> <tr> <th rowspan="2">地名</th> <th colspan="4">午前六時 6am.</th> <th colspan="4">正午 NOON</th> </tr> <tr> <th>氣壓</th> <th>風向</th> <th>風力</th> <th>天氣</th> <th>氣壓</th> <th>風向</th> <th>風力</th> <th>天氣</th> </tr> </thead> <tbody> <tr> <td>STATIONS</td> <td>Air Pressure 700+</td> <td>Wind Dir.</td> <td>Force</td> <td>Temp.</td> <td>Air Pressure 700+</td> <td>Wind Dir.</td> <td>Force</td> <td>Temp.</td> </tr> <tr> <td>漢口 Hankow</td> <td>59.2</td> <td>NE</td> <td>1</td> <td>24</td> <td>-</td> <td>b</td> <td>60.3</td> <td>NE</td> <td>1</td> <td>29</td> <td>-</td> <td>bc</td> </tr> <tr> <td>芝罘 Chefoo</td> <td>61.8</td> <td>SE</td> <td>1</td> <td>24</td> <td>4</td> <td>c</td> <td>62.2</td> <td>S</td> <td>1</td> <td>30</td> <td>-</td> <td>bc</td> </tr> </tbody> </table>																		地名	午前六時 6am.				正午 NOON				氣壓	風向	風力	天氣	氣壓	風向	風力	天氣	STATIONS	Air Pressure 700+	Wind Dir.	Force	Temp.	Air Pressure 700+	Wind Dir.	Force	Temp.	漢口 Hankow	59.2	NE	1	24	-	b	60.3	NE	1	29	-	bc	芝罘 Chefoo	61.8	SE	1	24	4	c	62.2	S	1	30	-	bc	SHIPS	E Long.	N Lat.	Air Pressure 700+	Wind (3) Dir.	Force	Weather												Aso	m.	128	31	58.7	NNE	5	c												Venice	m.	153	39	55.9	NE	3	c												Tyōan	m.	124	35	60.7	NE	1	bc												Urup	m.	146	46	63.5	W	1	c												Mizuho	m.	125	29	57.4	ENE	2	bc												Yodo	m.	126	32	59.5	E	4	bc												Mikasa	m.	125	32	59.5	E	5	bc												Kōti	m.	130	37	61.5	SSE	1	bc												Yūri	m.	130	30	58.9	ENE	3	c												Yae	m.	138	33	54.9	ENE	3	c												Turuga	m.	140	43	62.2	NNE	3	b												Chefoo	m.	140	33	57.4	NE	7	bc												Bihuku	m.	165	55	54.4	SSW	3	c												Ayaha	m.	145	38	57.9	NNE	7	c												OSK. Tōkai	m.	147	38	57.4	NNE	6	bc												Mansyū	kan	131	27	56.0	ENE	4	c											
測候所	氣壓	氣溫	風向	風速	雲量	雲形	天氣	雨量	測候所	氣壓	氣溫	風向	風速	雲量	雲形	天氣	雨量																																																																																																																																																																																																																																																																																																																																																																																																																																																																																																																																																																																												
																		STATIONS	Air Press. mm. 700+	Air Temp. °C	Wind Dir.	Vel. m.s.	Clouds Amt.	Form	Weather	Precip. mm. (1)																																																																																																																																																																																																																																																																																																																																																																																																																																																																																																																																																																																			
仁川 Zinsen	62.1	27.1	ENE	2	0	-	b	-	伊豆山 Ibukisan	61.6	14.0	-	1	0	-	b	-																																																																																																																																																																																																																																																																																																																																																																																																																																																																																																																																																																																												
江陵 Kōryō	64.1	23.2	E	2	9	CK	bc	-	福井 Fukui	61.7	15.9	E	2	2	SK	b	-																																																																																																																																																																																																																																																																																																																																																																																																																																																																																																																																																																																												
元山 Gensan	63.9	22.4	ENE	3	8	C	c	-	金澤 Kanazawa	62.3	14.3	S	2	1	K	b	-																																																																																																																																																																																																																																																																																																																																																																																																																																																																																																																																																																																												
咸津 Zyōsin	64.1	21.0	S	6	10	CK	c	-	輪島 Wazima	62.0	16.7	SW	2	1	K	b	-																																																																																																																																																																																																																																																																																																																																																																																																																																																																																																																																																																																												
雄基 Yūki	63.7	20.5	S	6	10	SK	c	-	伏木 Husiki	62.4	13.4	S	2	0	-	b	1																																																																																																																																																																																																																																																																																																																																																																																																																																																																																																																																																																																												
中江鎮 Tyūkotin	59.2	26.8	-	1	10	CK	c	-	高田 Takata	62.4	16.4	S	3	0	-	b	-																																																																																																																																																																																																																																																																																																																																																																																																																																																																																																																																																																																												
龍岩浦 Ryūganpo	62.5	25.8	SSW	2	9	CK	c	-	新潟 Niigata	62.1	18.3	E	2	0	-	b	-																																																																																																																																																																																																																																																																																																																																																																																																																																																																																																																																																																																												
大連 Dairen	61.6	24.6	SSE	6	10	CK	c	-	新川 Aikawa	62.1	18.3	E	2	0	-	b	-																																																																																																																																																																																																																																																																																																																																																																																																																																																																																																																																																																																												
營口 Yinkow	61.0	27.3	SSE	4	10	SK	c	-	<table border="1"> <thead> <tr> <th rowspan="2">地名</th> <th colspan="4">午前六時 6am.</th> <th colspan="4">正午 NOON</th> </tr> <tr> <th>氣壓</th> <th>風向</th> <th>風力</th> <th>天氣</th> <th>氣壓</th> <th>風向</th> <th>風力</th> <th>天氣</th> </tr> </thead> <tbody> <tr> <td>STATIONS</td> <td>Air Pressure 700+</td> <td>Wind Dir.</td> <td>Force</td> <td>Temp.</td> <td>Air Pressure 700+</td> <td>Wind Dir.</td> <td>Force</td> <td>Temp.</td> </tr> <tr> <td>漢口 Hankow</td> <td>59.2</td> <td>NE</td> <td>1</td> <td>24</td> <td>-</td> <td>b</td> <td>60.3</td> <td>NE</td> <td>1</td> <td>29</td> <td>-</td> <td>bc</td> </tr> <tr> <td>芝罘 Chefoo</td> <td>61.8</td> <td>SE</td> <td>1</td> <td>24</td> <td>4</td> <td>c</td> <td>62.2</td> <td>S</td> <td>1</td> <td>30</td> <td>-</td> <td>bc</td> </tr> </tbody> </table>																		地名	午前六時 6am.				正午 NOON				氣壓	風向	風力	天氣	氣壓	風向	風力	天氣	STATIONS	Air Pressure 700+	Wind Dir.	Force	Temp.	Air Pressure 700+	Wind Dir.	Force	Temp.	漢口 Hankow	59.2	NE	1	24	-	b	60.3	NE	1	29	-	bc	芝罘 Chefoo	61.8	SE	1	24	4	c	62.2	S	1	30	-	bc																																																																																																																																																																																																																																																																																																																																																																																																																																																																																																																															
地名	午前六時 6am.				正午 NOON																																																																																																																																																																																																																																																																																																																																																																																																																																																																																																																																																																																																								
	氣壓	風向	風力	天氣	氣壓	風向	風力	天氣																																																																																																																																																																																																																																																																																																																																																																																																																																																																																																																																																																																																					
STATIONS	Air Pressure 700+	Wind Dir.	Force	Temp.	Air Pressure 700+	Wind Dir.	Force	Temp.																																																																																																																																																																																																																																																																																																																																																																																																																																																																																																																																																																																																					
漢口 Hankow	59.2	NE	1	24	-	b	60.3	NE	1	29	-	bc																																																																																																																																																																																																																																																																																																																																																																																																																																																																																																																																																																																																	
芝罘 Chefoo	61.8	SE	1	24	4	c	62.2	S	1	30	-	bc																																																																																																																																																																																																																																																																																																																																																																																																																																																																																																																																																																																																	
SHIPS	E Long.	N Lat.	Air Pressure 700+	Wind (3) Dir.	Force	Weather																																																																																																																																																																																																																																																																																																																																																																																																																																																																																																																																																																																																							
Aso	m.	128	31	58.7	NNE	5	c																																																																																																																																																																																																																																																																																																																																																																																																																																																																																																																																																																																																						
Venice	m.	153	39	55.9	NE	3	c																																																																																																																																																																																																																																																																																																																																																																																																																																																																																																																																																																																																						
Tyōan	m.	124	35	60.7	NE	1	bc																																																																																																																																																																																																																																																																																																																																																																																																																																																																																																																																																																																																						
Urup	m.	146	46	63.5	W	1	c																																																																																																																																																																																																																																																																																																																																																																																																																																																																																																																																																																																																						
Mizuho	m.	125	29	57.4	ENE	2	bc																																																																																																																																																																																																																																																																																																																																																																																																																																																																																																																																																																																																						
Yodo	m.	126	32	59.5	E	4	bc																																																																																																																																																																																																																																																																																																																																																																																																																																																																																																																																																																																																						
Mikasa	m.	125	32	59.5	E	5	bc																																																																																																																																																																																																																																																																																																																																																																																																																																																																																																																																																																																																						
Kōti	m.	130	37	61.5	SSE	1	bc																																																																																																																																																																																																																																																																																																																																																																																																																																																																																																																																																																																																						
Yūri	m.	130	30	58.9	ENE	3	c																																																																																																																																																																																																																																																																																																																																																																																																																																																																																																																																																																																																						
Yae	m.	138	33	54.9	ENE	3	c																																																																																																																																																																																																																																																																																																																																																																																																																																																																																																																																																																																																						
Turuga	m.	140	43	62.2	NNE	3	b																																																																																																																																																																																																																																																																																																																																																																																																																																																																																																																																																																																																						
Chefoo	m.	140	33	57.4	NE	7	bc																																																																																																																																																																																																																																																																																																																																																																																																																																																																																																																																																																																																						
Bihuku	m.	165	55	54.4	SSW	3	c																																																																																																																																																																																																																																																																																																																																																																																																																																																																																																																																																																																																						
Ayaha	m.	145	38	57.9	NNE	7	c																																																																																																																																																																																																																																																																																																																																																																																																																																																																																																																																																																																																						
OSK. Tōkai	m.	147	38	57.4	NNE	6	bc																																																																																																																																																																																																																																																																																																																																																																																																																																																																																																																																																																																																						
Mansyū	kan	131	27	56.0	ENE	4	c																																																																																																																																																																																																																																																																																																																																																																																																																																																																																																																																																																																																						

九月六日午後六時各地觀測表
OBSERVATIONS at 6p.m. (135° M.S.T.) September 6 1930

測候所 STATIONS	氣壓 Air Press. mm. 700+	氣溫 Air Temp. °C	風向風速 Wind		雲量雲形 Clouds		天氣 Weather	雨量 Precip. mm. (2)	測候所 STATIONS	氣壓 Air Press. mm. 700+	氣溫 Air Temp. °C	風向風速 Wind		雲量雲形 Clouds		天氣 Weather	雨量 Precip. mm. (2)
			Dir.	Vel.	Amt.	Form						Dir.	Vel.	Amt.	Form		
パラオ Palau	56.4	27.7	WSW	3	4	K	bc	-	仁川 Zinsen	62.1	27.1	ENE	2	0	-	b	-
恒春 Kōsuyun	55.																

天氣圖
WEATHER CHART.

THE CENTRAL METEOROLOGICAL OBSERVATORY OF JAPAN. TOKYO.



明治廿七年三月七日第三種郵便物認可
昭和五年九月十日發行

發行人發行所
東京市麹町區竹下町貳番地

中央氣象臺

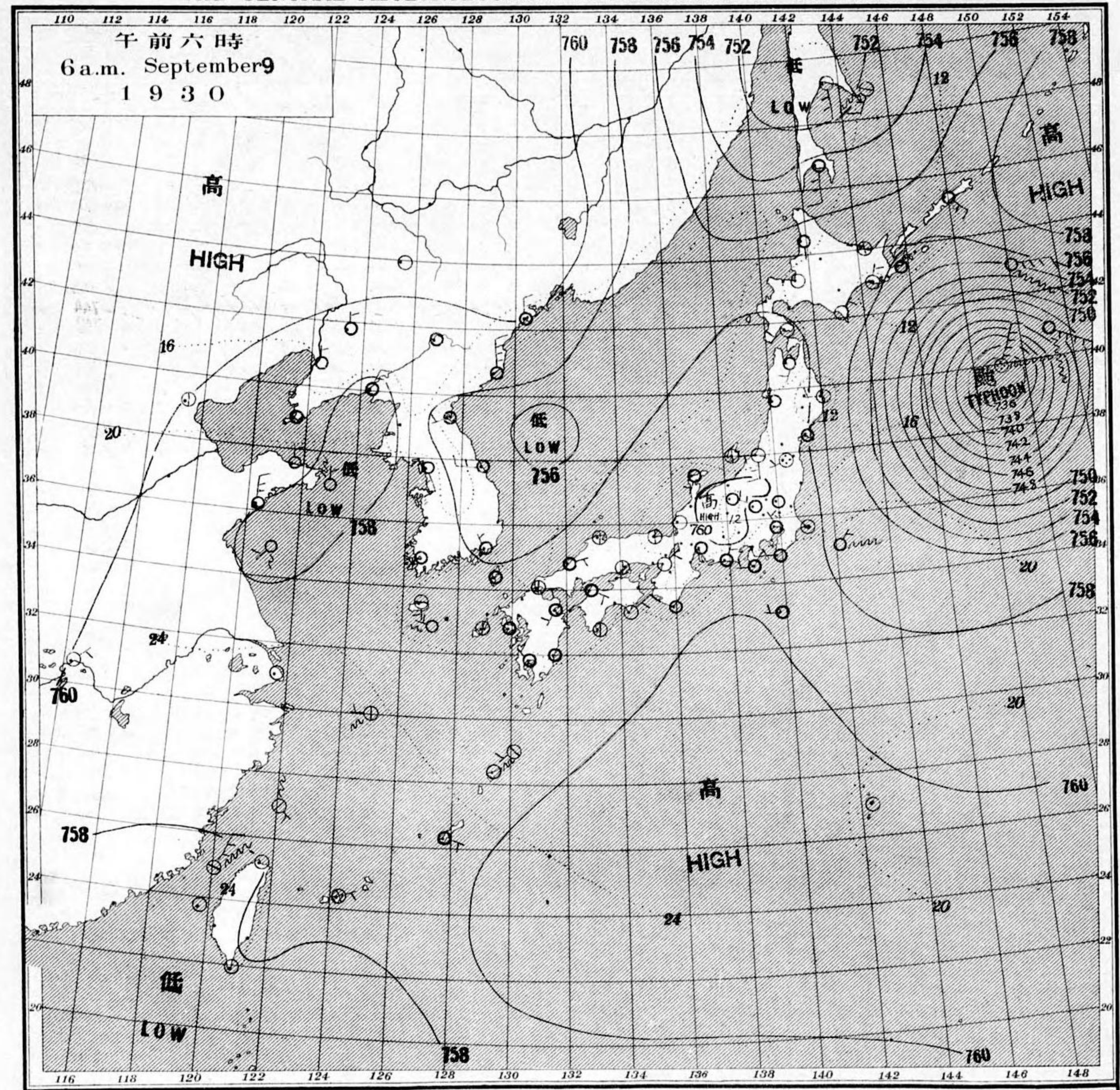
東京市神田區西小川町一丁目四番地 電話九段一八四四番
印刷販賣者清華堂 山田忠義(定價郵稅共壹枚金五錢)

等壓線 Isobaric line	○ 快晴 Clear	⊗ 雪 Snow	○ 軟風 Light Wind 2-4	⊗ 烈風 Strong Gale 29-35 m.p.s.	⊗ 颶風 Hurricane 35-40
等溫線 Isothermal line	① 晴 Fair	⊙ 霧 Fog	○ 和風 Moderate Wind 4-6	⊗ 疾風 Strong Wind 10-15	⊗ 強風 Gale 25-29 "
不連續線 Line of Discontinuity	⊙ 曇 Cloudy	⊙ 雷雨 Thunder-storm	○ 疾風 Strong Wind 6-10	⊗ 強風 Gale 10-15	⊗ 強風 Gale 25-29 "
	● 雨 Rain	⊙ 濃煙霧 Thick haze	○ 強風 Strong Wind 10-15	⊗ 強風 Gale 10-15	⊗ 強風 Gale 25-29 "

波ノ模様 Sea Disturbance; 無記號海面平滑 Absence of symbol means dead calm; 海面穏和 Smooth; 浪少シアリ Slight; 浪可ナリ Moderate; 浪稍高シ Rough; 浪甚高シ Very high; 怒濤 Phenomenal; 方向ハウネリ又ハ浪ノ來ル方向 Direction shows whence swell or roller comes.

天氣圖
WEATHER CHART.

THE CENTRAL METEOROLOGICAL OBSERVATORY OF JAPAN. TOKYO.



天氣豫報 WEATHER FORECASTS

第一區 南ノ至東ノ風	晴	I S-E fair
第二區 南ノ至西ノ風	全	II S-W fair
第三區 全	曇	III S-W cloudy
第四區 全	曇少雨	IV S-W cloudy with some rain
第五區 全	全	V S-W cloudy with some rain
第六區 南ノ至東ノ風	全	VI S-E cloudy with some rain
第七區 南ノ至西ノ風	全	VII S-W cloudy with some rain
第八區 全	雨後曇	VIII S-W rain, cloudy later
第九區 北ノ至東ノ風	曇	IX N-E cloudy

天氣概況 TOKYO.

高氣壓ハ弱クハ空原野カ西ノ海上ニ七六一耗ノモト北滿州ニ七六〇耗ノモトカ西方ニ合レソ中間ニ朝鮮ノ東ト西ノ海上ニ各七五七耗位ノ極淺イ低氣壓ガ公來ス此ノ附近ハ曇勝テガスガ内地ハ一般ニ薄曇リ程度ニス 風白風カ岩手縣宮古沖セロノ科ノ海上ニアリ北々西ニ進ンデ居リマスカラ北海 道東部ノ千島方面ハ少シアブナクツタテテマシタ 樺太ノ北ニセ七五〇耗位ノ低氣壓ガアリス 温度ハ二三度ノ平均ニモ低ク日ダスガ昨日ニヒモレバ 三度程モニマシタ

今晚ハ初ノ南風後北ノ風 曇ワリ晴レタリ 明日ハ南西寄リ風ガ曇リ勝テ殊ニ依ルト多少ノ驟雨アリ

九月八日午前六時各地觀測表
OBSERVATIONS at 6a.m. (135° M.S.T.) September 8 1930

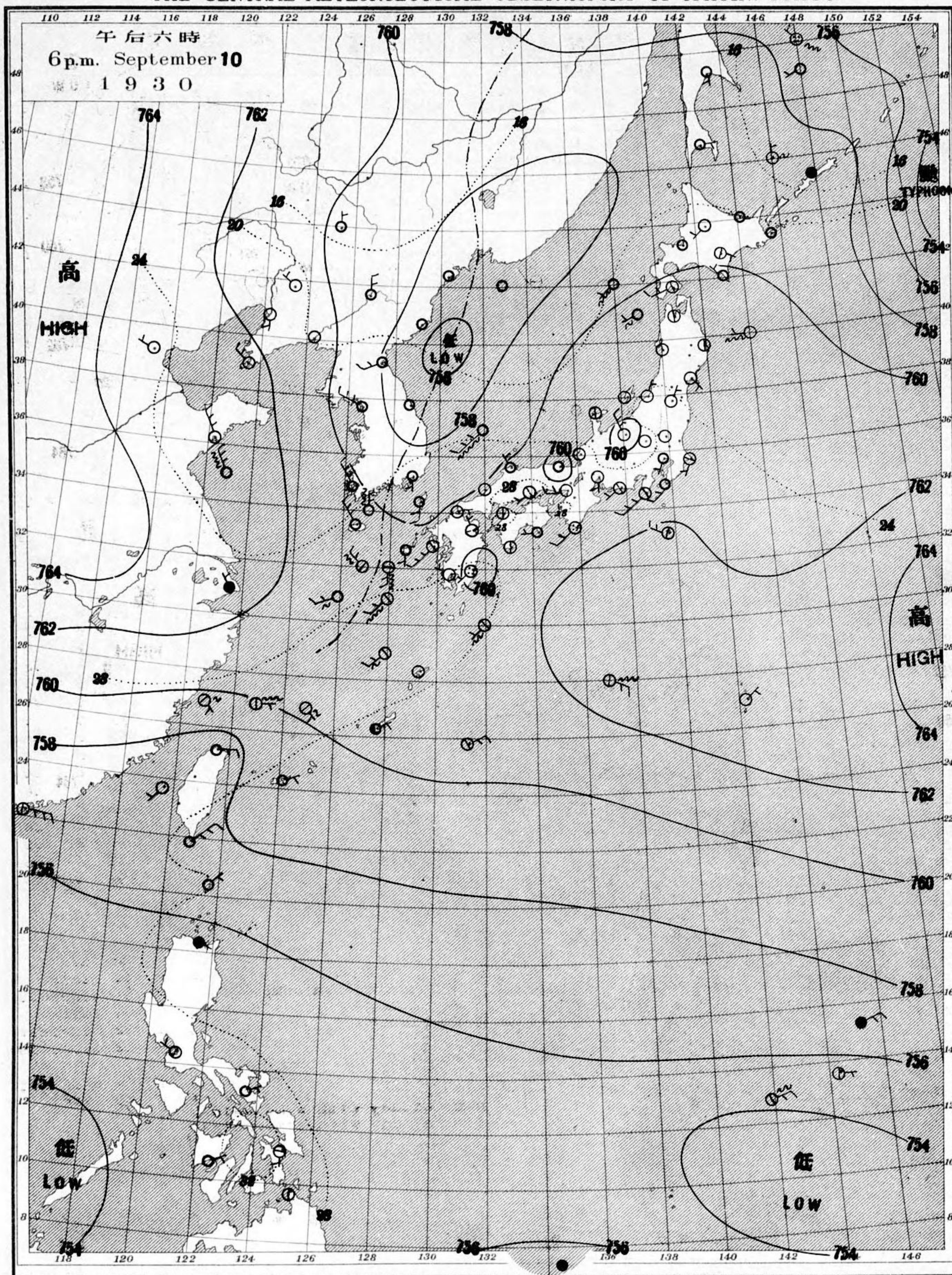
測候所	氣壓	氣溫	風向	風速	雲量	雲形	天氣	雨量	測候所	氣壓	氣溫	風向	風速	雲量	雲形	天氣	雨量	
STATIONS	Air Press. mm. 700+	Air Temp. °C	Wind Direc.	Vel. m.s	Amt.	Form	Weather	Precip. mm. (1)	STATIONS	Air Press. mm. 700+	Air Temp. °C	Wind Direc.	Vel. m.s	Amt.	Form	Weather	Precip. mm. (1)	
パラオ Palau	56.8	26.3	W	3	10	SK	c	5	山形 Yamagata	59.6	11.0	-	1	0	K	b	-	
恒春 Kōsyun	57.2	24.2	-	1	0	-	b	-	秋田 Akita	59.3	10.8	-	1	0	-	b	-	
臺南 Tainan	57.8	23.6	NNW	3	0	-	b	3	水戸 Mito	57.3	14.8	N	2	7	C	bc	-	
澎湖 Hōko	57.4	24.0	ESE	2	0	C	bc	-	小名濱 Onahama	57.6	17.4	N	3	3	C	bc	-	
臺北 Taihoku	57.3	26.9	NNE	2	0	K	b	-	石巻 Isinomaki	58.8	11.9	NW	3	10	S	f	-	
石垣島 Isigakizima	58.0	24.8	E	3	1	K	b	-	水滸 Midusawa	59.3	10.7	NNW	3	10	C?	f	-	
那覇 Naha	58.0	25.8	SSE	5	2	SK	b	-	盛岡 Morioka	60.2	8.7	-	1	0	SK	b	-	
名瀨 Naze	58.8	24.4	-	1	0	K	b	1	宮古 Miyako	60.3	13.2	W	2	8	SK	c	-	
鹿兒島 Kagosima	59.1	22.8	SSE	2	9	SK	c	-	青森 Aomori	60.2	10.4	-	1	0	S	b	-	
宮崎 Miyazaki	60.1	17.6	WNW	2	3	C	bc	-	函館 Hakodate	60.2	13.2	-	1	0	S	b	-	
熊本 Kumamoto	60.2	16.7	N	1	0	C	b	-	釧路 Kōchi	60.1	9.9	-	0	0	-	b	-	
清水 Simidu	59.3	17.1	-	1	0	-	b	-	札幌 Sapporo	60.1	9.9	-	0	0	-	b	-	
高知 Kōchi	59.7	17.0	-	1	0	-	b	-	羽根 Haboro	58.8	15.4	SSE	4	3	K	h	-	
室戸 Muroto	59.2	21.4	NW	2	1	K	b	-	旭川 Asahigawa	60.5	13.4	-	0	10	S	c	-	
徳島 Tokushima	59.7	19.1	NW	5	1	SK	b	-	浦河 Urakawa	60.6	15.2	NNE	2	10	SK	c	-	
和歌山 Wakayama	59.4	17.2	ENE	3	2	K	b	-	帯廣 Obihiro	61.3	12.4	-	0	10	S	c	-	
潮御 Simisaki	57.9	19.4	N	3	0	SK	b	-	網走 Abasiri	59.5	13.7	SW	3	0	-	b	-	
大分 Oita	60.4	21.4	-	0	0	K	b	-	釧路 Kusiro	61.2	12.8	-	1	10	SK	c	-	
松山 Matuyama	59.8	17.5	-	1	0	C	b	-	根室 Nemuro	60.9	13.1	-	0	9	SK	c	-	
多度津 Tadotsu	59.8	17.6	SE	2	0	-	b	-	紗那 Syana	60.9	11.4	SSE	4	0	S	b	-	
廣島 Hiroshima	60.1	17.9	N	2	2	C	b	-	大泊 Ootomari	57.9	17.4	S	4	10	SK	c	-	
岡山 Okayama	59.7	16.2	-	1	1	KC	b	-	釜石 Sikka	56.3	12.4	NNW	2	10	S	f	-	
神戸 Kobe	59.5	18.6	-	1	8	SK	c	-	釜山 Husan	60.3	18.7	-	1	2	C	b	-	
大阪 Osaka	59.2	18.4	-	1	0	-	b	-	濟州島 Saisyūtō	60.7	20.0	SE	2	2	CS	b	-	
京都 Kyoto	59.4	15.0	-	0	0	SK	b	-	水滸 Moppo	62.8	20.4	-	1	10	C	c	-	
八木 Yagi	59.7	14.5	-	0	0	SK	b	-	仁川 Zinsen	60.6	20.1	S	3	10	C	c	-	
富江 Tomie	60.2	23.4	NNE	3	10	SK	c	-	江陵 Kōryō	59.1	19.8	W	3	3	C	bc	-	
長門 Nagasaki	60.0	20.4	-	1	2	KC	b	-	元山 Gensan	58.9	20.2	SW	3	7	C	bc	-	
佐賀 Saga	61.4	17.9	-	0	3	C	bc	-	龍津 Zyōsin	58.9	20.1	-	1	10	SK	c	-	
福岡 Fukuoka	60.6	16.4	-	0	3	C	bc	-	雄基 Yūki	57.7	17.9	-	0	9	KC	c	-	
熊本 Kumamoto	60.4	17.5	-	1	7	C	bc	-	中江津 Tyūkōtin	57.8	16.4	-	0	10	KC	c	-	
下関 Simonoseki	60.3	19.8	-	1	4	CS	bc	-	龍岩浦 Ryūganpo	59.4	19.3	E	2	10	SK	c	-	
濱田 Hamada	60.3	16.3	-	1	10	C	c	-	大連 Dairen	58.0	23.2	S	9	10	S	c	-	
境 Sakai	60.4	15.8	-	0	7	C	bc	-	營口 Yinkow	56.5	23.9	S	3	10	N	c	1	
宮津 Miyadu	59.3	17.4	-	1	1	SK	b	-	奉天 Mukden	56.8	19.8	SSW	3	10	N	r	4	
津 Tu	58.4	18.0	WNW	2	0	-	b	-	長春 Changchun	54.2	20.5	SSW	4	10	S	c	-	
岐阜 Gifu	58.4	14.7	WNW	2	0	SC	b	-	天津 Tientsin	58.2	20.2	N	5	10	SK	c	10	
名古屋 Nagoya	58.3	16.8	N	3	0	CK	b	-	青島 Tsingtau	59.0	23.6	S	7	0	S	b	7	
濱松 Hamamatu	57.6	16.9	N	3	3	C	bc	-	上海 Shanghai	59.7	23.8	-	0	0	-	b	-	
長津島 Nagatsubo	57.3	18.6	NE	4	10	CS	c	-	大東島 Ooagarizima	58.1	-	-	0	0	SK	b	-	
沼津 Numadu	57.4	14.9	ENE	2	10	C	c	-	サイパン Saipan	57.2	25.6	ESE	3	10	CS	c	-	
横濱 Yokohama	57.3	16.1	NNW	5	4	C	bc	-	ポナペ Ponape	57.0	25.7	-	1	9	K	c	1	
東京 Tōkyō	57.4	15.2	NW	2	3	C	bc	-	船名	東經	北緯	氣壓	風向	風力	天氣			
熊谷 Kumagaya	57.9	12.9	-	1	3	C	bc	-	SHIPS	E Long.	N Lat.	Pressure 700+	Wind (3) Direc.	Force	Weather			
飯沼 Ibanuma	57.1	17.5	-	1	10	CS	c	-	OSK. Tōkai	m.	157	42	60.2	E	4	c		
銚子 Tyōsi	56.2	20.4	NNE	15	10	K	c	-	Itukusima	m.	155	56	57.9	SE	1	bc		
八丈島 Hatidōyōzima	56.5	22.1	NE	9	10	KC	c	-	Sanuki	m.	155	55	54.4	N	2	c		
父島 Titōzima	56.6	25.1	NW	2	1	K	b	-	Kōtū	m.	133	39	58.9	NNE	1	bc		
筑波山 Tukubasan	56.6	12.3	NNE	11	4	C	bc	-	Amazon	m.	123	30	61.2	E	2	bc		
高山 Takayama	61.4	11.0	-	1	10	S	f	-	Talki Hōten	m.	122	32	59.5	SE	2	bc		
飯田 Iida	60.6	8.9	-	0	0	-	b	-	3rd Un'yō	m.	143	46	58.2	SSW	1	bc		
松本 Matsumoto	62.5	7.1	-	0	0	-	b	-	Ayaha	m.	150	40	54.4	ENE	6	c		
長野 Nagano	61.1	10.7	-	1	0	SK	b	-	Sorati	m.	140	35	53.1	N	6	bc		
甲府 Kōfu	59.5	11.0	-	1	2	C	b	-	Hanasaki	m.	141	36	52.6	NNE	7	c		
前橋 Maebasi	57.6	14.1	WNW	4	0	SC	b	-	Turumi	kan	138	42	59.2	WSW	2	bc		
足尾 Asio	59.2	7.2	-	1	0	-	b	-	觀測所	時刻	氣壓	風向	風力	氣溫	天氣			
宇都宮 Utunomiya	57.7	12.2	-	0	2	C	b	-	STATIONS	Time	Air Pressure 700+	Wind (3) Direc.	Force	Air Temp.	Weather			
福島 Fukuima	59.1	12.1	-	0	0	-	b	-	Hongkong	11	56.7	-	0	25	cloudy			
彦根 Hikone	58.7	14.5	-	1	0	SK	b	-	Manila	7	56.2	-	0	25	fair			
伊吹山 Ibukisan	59.6	13.4	NNW	7	0	S	b	-	Appari	7	56.0	-	0	25	fair			
福井 Fukui	59.8	13.6	-	1	0	-	b	-	Legaspi	7	55.9	-	0	25	clear			
金澤 Kanazawa	59.5	15.8	ESE	3	0	SK	b	-	Iloilo	7	56.8	S	2	26	overcast			
輪島 Wajima	60.0	14.7	SSW	2	1	K	b	-	Surigao	7	56.7	-	0	24	overcast			
伏水 Husiki	60.0	16.6	-	1	0	K	h	-	Yap	7	56.3	-	0	-	fair			
高田 Takata	60.0	14.4	-	1	0	SK	b	-	Guam	7	54.8	-	0	-	fair			
新潟 Niigata	59.3	16.9	S	5	1	K	b	-	Bosco	7	56.0	-	0	26	fair			
相川 Aikawa	59.5	18.0	ENE	2	0	K	b	-	天氣 Weather	記號 Notation	Clear b	Fair bc	Cloudy c	Rain r	Snow s	Fog f	Thunderstorm t	Thick haze h

九月七日午後六時各地觀測表
OBSERVATIONS at 6p.m. (135° M.S.T.) September 7 1930

測候所	氣壓	氣溫	風向	風速	雲量	雲形	天氣	雨量	測候所	氣壓	氣溫	風向	風速	雲量	雲形	天氣	雨量
STATIONS	Air Press. mm. 700+	Air Temp. °C	Wind Direc.	Vel. m.s	Amt.	Form	Weather	Precip. mm. (2)	STATIONS	Air Press. mm. 700+	Air Temp. °C	Wind Direc.	Vel. m.s	Amt.	Form	Weather	Precip. mm. (2)
パラオ Palau	56.7	27.7	WSW	3	6	K	bc	-	仁川 Zinsen	60.8	24.1	WNW	2	10	C	c	-
恒春 Kōsyun	56.4	29.5	NE	3	7	SK	bc	-	江陵 Kōryō	60.2	24.4	-	1	9	CS	c	-
澎湖 Hōko	56.0	30.0	NE	4	3	K	bc	-	元山 Gensan	59.6	24.2	NE	2	4	C	bc	-
臺北 Taihoku	56.6	31.0	ENE	5	1	K	b	-	龍津 Zyōsin	60.2	21.7	S	4	9	CK	c	-
石垣島 Isigakizima	56.9	29.4	E	3	4	K	bc	-	雄基 Yūki	59.3	21.5	SSE	4	10	C	c	-
那覇 Naha	57.7	28.0	NE	5	8	C	c	1	中江津 Tyūkōtin	56.4	25.7	S	2	10	SK	c	-
名瀨 Naze	58.2	28.2	-	1	0	SK	b	-	龍岩浦 Ryūganpo	60.6	24.6	S	3	10	CS	c	-
鹿兒島 Kagosima	59.1	26.8	W	2	1	K	b	-	大連 Dairen	59.9	24.2	S	5	7	CS	bc	-
宮崎 Miyazaki	59.3	26.1	ESE	2	1	SK	b	-	營口 Yinkow	58.5	27.0	SSW	4	10	KC	c	-
熊本 Kumamoto	58.8	27.2	-	1	0	K	b	-	奉天 Mukden	57.6	26.2	SSW	6	10	S	c	-
清水 Simidu	58.9	26.6	SW	2	0	SC	b	-	長春 Changchun	56.7	23.6	SSW	2	10	S	c	-
高知 Kōchi	59.4	25.9	-	1	1	K	b	-	天津 Tientsin	56.5	28.2	-	1	0	SK	b	-

天氣圖
WEATHER CHART.

THE CENTRAL METEOROLOGICAL OBSERVATORY OF JAPAN. TOKYO.



等壓線 Isobaric line	○ 快晴 Clear	⊗ 雪 Snow	☞ 軟風 Light Wind 2-4	☞ 烈風 Strong Gale 29-35	☞ 颶風 Hurricane 40 >
等溫線 Isothermal line	① 晴 Fair	⊙ 霧 Fog	☞ 和風 Moderate Wind 4-6	☞ 疾風 Strong Wind 15-20	☞ 強風 Gale 25-29
不連續線 Discontinuity	⊙ 曇 Cloudy	⚡ 雷雨 Thunder-storm	☞ 疾風 Strong Wind 6-10	☞ 強風 Gale 20-25	☞ 強風 Gale 35-40
波模樣 Sea Disturbance	● 雨 Rain	⊙ 濃煙霧 Thick haze	☞ 強風 Gale 10-15	☞ 強風 Gale 25-29	☞ 強風 Gale 40 <

波模樣 Sea Disturbance; 無記號 Absence of symbol means dead calm; 海面穏やか Smooth; 浪少シ Small Swell; 浪少シ Small Swell; 浪可なり Moderate; 浪稍高 Rough; 浪甚高 Very high; 怒濤 Phenomenal; 方向のウネリ又浪の来方 Direction shows whence swell or roller comes.

明治廿七年三月七日第三種郵便物認可
昭和五年九月十一日發行

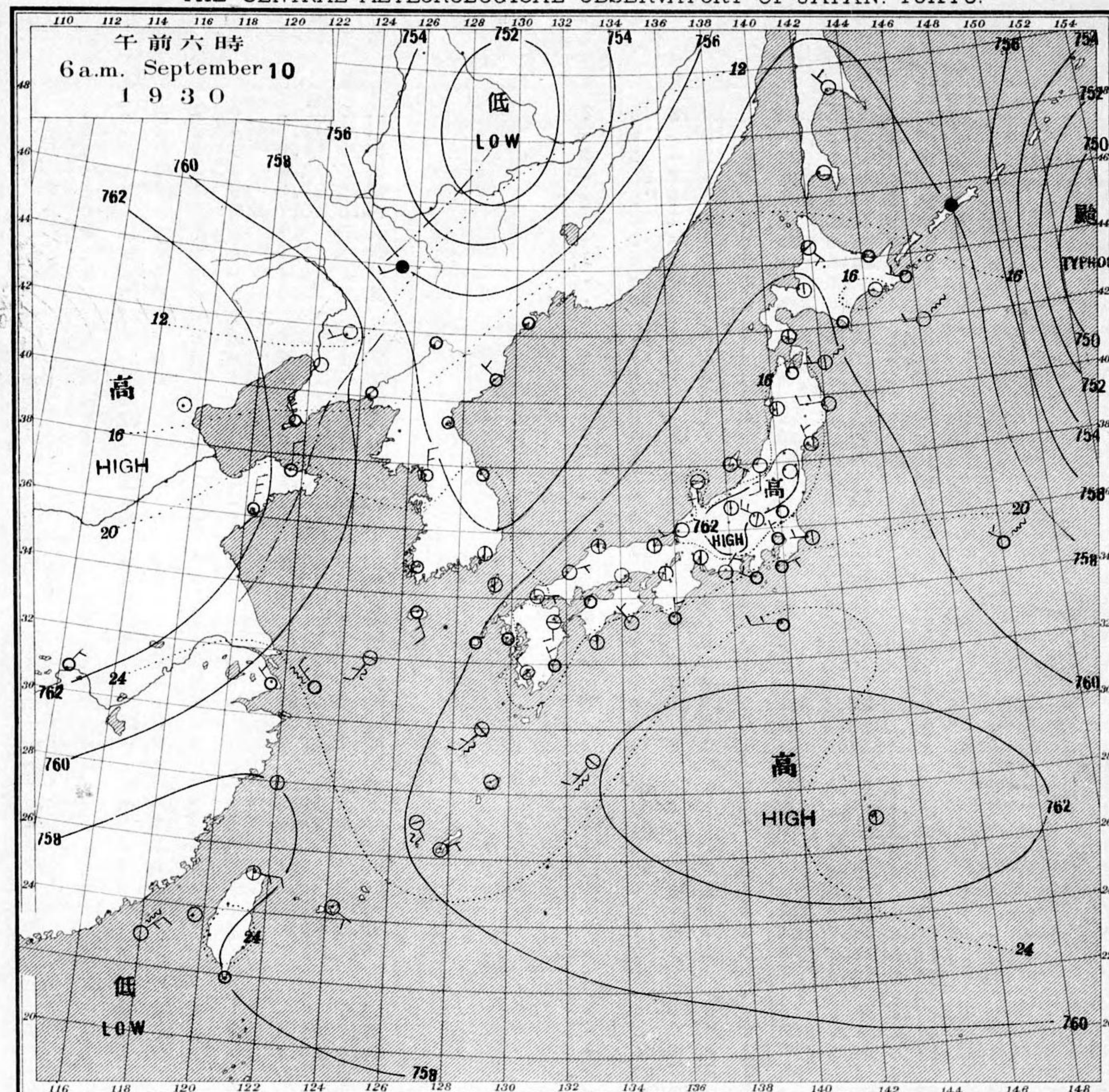
發行人 發行所
東京市麹町區竹平町貳番地

中央氣象臺

東京市神田區西小川町一丁目四番地 電話九段一八四四番
印刷販賣者 清華堂 山田忠義 (定價郵稅共壹枚五錢)

天氣圖
WEATHER CHART.

THE CENTRAL METEOROLOGICAL OBSERVATORY OF JAPAN. TOKYO.



天氣豫報		WEATHER FORECASTS	
第一區 南乃至東風 晴	全	I S-E fair	
第二區 南乃至西風 全	全	II S-W fair	
第三區 全	全	III S-W fair	
第四區 全	全	IV S-W cloudy	
第五區 全	全	V S-W fair	
第六區 全	全	VI S-W cloudy	
第七區 南乃至東風 晴	全	VII S-E fair	
第八區 全	全	VIII S-E cloudy	
第九區 南乃至西風 全	全	IX S-W cloudy	

天氣概況
七六二耗高氣壓が小笠原島附近ニアリ日本内地ニ其範圍内ヲ七六一耗ヲ示シ一般ニ快晴ガ多ク内陸ハ所々朝霧ガカツテ居ラス。温度ハ北海道ガ平均ヨリ三度程高温ニナリシテ各地ハ總テ逆ニ三度程低ク過シ東京ハ十六度九分。松本ガ九度ヲ示シテ居ラス。颶風ハ千島ノ南東海上ニアリ東北東ニ進ミ低氣壓ハ七五〇耗程度ノモリカ黒龍江中流域ニアリ東北東ニ進ムテ居ラス。黄河方面ニ七六一耗ノ高氣壓ガアリ。

東京豫報 TOKYO.	
今晚ハ初南ノ風後北風 晴	
明日ハ初北ノ風後南風 晴一時曇リ	

九月九日午前六時各地觀測表
OBSERVATIONS at 6a.m. (135° M.S.T.) September 9 1930

測候所 STATIONS	氣壓 Air Press. mm. 700+	氣溫 Air Temp. °C	風向 Wind Direc.	風速 Wind Vel. m.s.	雲量 Clouds Amt. Form	天候 Weather	雨量 Precip. mm. (1)	測候所 STATIONS	氣壓 Air Press. mm. 700+	氣溫 Air Temp. °C	風向 Wind Direc.	風速 Wind Vel. m.s.	雲量 Clouds Amt. Form	天候 Weather	雨量 Precip. mm. (1)
パラオ Palau	56.2	24.5	WSW	3	10 CS	c	26	山形 Yamagata	59.9	12.1	-	0	10 CS	c	-
恒春 Kōsyūn	57.5	23.2	-	0	2 CK	b	1	秋田 Akita	59.6	15.5	-	1	10 SK	c	-
臺東 Taitō	58.5	23.4	NNW	4	0 SK	b	4	水戸 Mito	58.5	15.4	-	1	10 SC	c	-
臺南 Tainan	57.4	22.4	E	2	0 SK	b	1	小名瀨 Onahama	58.6	15.1	-	1	10 CS	c	-
澎湖 Hōko	57.4	25.2	-	1	2 SK	b	-	石巻 Isinomaki	58.0	13.5	-	1	10 CS	c	-
臺北 Taihoku	58.0	24.0	-	1	0 -	b	-	水澤 Midusawa	58.2	11.8	NW	2	7 CS	bc	-
石垣島 Isigakizima	58.5	26.0	ENE	2	4 K	bc	-	盛岡 Morioka	59.1	10.2	N	2	7 CK	bc	-
那覇 Naha	59.6	25.2	ESE	2	8 SK	c	31	宮古 Miyako	57.1	10.8	W	2	7 CS	bc	-
名瀨 Naze	59.3	22.4	-	1	0 C	b	-	青森 Aomori	58.6	17.2	SSW	2	8 SK	c	-
鹿兒島 Kagosima	59.4	20.5	NW	2	8 C	c	-	函館 Hakodate	58.1	18.4	SW	3	0 SK	b	-
宮崎 Miyazaki	59.0	19.0	-	1	10 CS	c	-	壽都 Suttu	57.4	17.2	-	1	3 SK	bc	-
熊本 Kumamoto	59.5	16.8	-	1	7 C	b	-	札幌 Sapporo	57.1	13.4	-	1	0 -	b	-
清水 Simidu	59.0	18.4	-	1	3 CK	bc	-	利根 Haboro	56.7	19.3	S	2	10 SK	c	-
高知 Kōti	59.7	18.1	-	1	3 CK	bc	-	旭川 Asahigawa	57.3	13.3	-	0	10 S	c	-
室戸 Muroto	59.2	22.3	NE	5	2 C	b	-	瀬河 Urakawa	56.5	15.6	NE	3	2 SK	c	-
徳島 Tokushima	59.8	16.5	W	2	2 CS	b	-	帯広 Obihiro	56.7	12.0	-	1	10 S	f	-
和歌山 Wakayama	59.6	17.0	ENE	3	2 C	b	-	網走 Abasiri	56.2	13.1	-	1	7 S	bc	-
和歌山 Wakayama	58.9	19.4	-	1	9 C	c	-	網走 Abasiri	56.1	11.2	NNE	3	10 S	f	-
大分 Ōita	59.6	17.3	SSW	2	10 C	c	-	根室 Nemuro	55.5	14.1	NNE	4	9 S	c	-
松山 Matuyama	59.4	18.0	ESE	3	10 CS	c	-	砂那 Syana	56.2	12.0	SE	4	9 SK	c	-
多度津 Tadotsu	59.3	18.7	SSE	2	6 K	bc	-	大泊 Ootomari	54.6	17.8	S	7	10 SK	c	-
廣島 Hiroshima	59.5	17.8	-	1	10 CK	c	-	釜石 Sikka	57.1	17.8	S	6	10 SK	c	-
岡山 Ōkayama	59.4	18.8	-	1	4 SK	bc	-	釜山 Husan	57.9	21.7	NNW	2	10 C	c	-
神戸 Kōbe	59.5	18.9	NNE	2	8 K	c	-	濟州島 Saishyūto	59.1	18.9	S	2	4 CS	bc	-
大阪 Ōsaka	59.7	18.0	NE	2	1 CS	b	-	札幌 Moppo	59.3	20.2	-	0	10 CS	c	-
京都 Kyōto	60.0	14.6	-	0	4 C	bc	-	仁川 Zinsen	58.6	20.2	SSE	4	10 SC	c	-
八木 Yagi	60.2	14.5	-	0	8 C	c	-	江陵 Koryō	57.8	21.2	W	4	10 CS	c	-
富江 Tomie	59.2	19.6	-	0	6 C	bc	-	境 Sakai	57.4	22.4	WSW	2	10 SK	c	-
長崎 Nagasaki	59.2	19.0	-	0	10 CS	c	-	元山 Gensan	58.4	21.2	N	10	10 SK	c	-
佐賀 Saga	59.5	18.6	-	0	10 C	c	-	天津 Zyoosin	60.0	18.7	N	5	10 SK	c	1
福岡 Fukuoka	59.1	18.7	SSE	2	9 CS	c	-	雄基 Yūki	60.0	18.7	N	5	10 SK	c	-
佐賀 Saga	58.3	18.7	-	1	10 C	c	-	中江津 Tyūkōtin	59.1	15.0	-	0	10 N	c	2
下関 Shimōnoseki	59.0	20.0	E	2	4 SK	bc	-	龍岩 Ryūganpo	57.8	17.7	NNE	5	10 SK	c	17
津田 Hamada	59.1	16.9	ENE	2	10 C	c	-	大連 Dairen	59.0	18.2	-	1	10 SK	c	5
境 Sakai	59.2	18.5	-	0	7 SK	bc	-	營口 Yinkow	59.6	15.3	N	2	10 CS	c	11
宮津 Miyadu	59.5	15.7	WNW	2	10 C	c	-	奉天 Mukden	60.4	9.0	-	0	0 -	b	3
津 Tu	59.4	15.7	WNW	2	10 C	c	-	長春 Changchun	60.0	18.8	-	0	6 KC	bc	3
岐阜 Gifu	59.0	16.3	-	1	7 CS	bc	-	天津 Tientsin	60.0	18.8	-	0	6 KC	bc	3
名古屋 Nagoya	59.5	15.7	-	1	7 CS	c	-	青島 Tsingtau	58.0	22.0	N	6	10 KN	c	1
瀬田 Hamamatu	59.3	17.1	NNE	2	10 SK	c	-	上海 Shanghai	58.9	24.8	-	0	0 -	b	-
長津島 Nagaturo	58.7	22.5	W	3	10 SC	c	-	大東島 Ōoagarizima	60.9	-	SSW	3	10 N	r	0-10
沼津 Numadu	58.9	16.5	-	1	10 SK	c	-	サイパン Saipan	58.3	25.3	ESE	4	10 KN	c	1
横浜 Yokohama	58.7	18.7	N	4	10 SK	c	-	ポナペ Ponape	57.0	24.9	-	1	10 N	c	2
東京 Tōkyō	58.6	18.2	NNW	2	10 SK	c	-	船名	東經	北緯	氣壓	風向	風力	天候	
熊谷 Kumagaya	59.0	14.9	-	1	10 SC	c	-	SHIPS	E Long.	N Lat.	Air Pressure 700+	Wind (3) Direc.	Force	Weather	
布良 Mera	58.4	23.9	W	4	10 SC	c	-	Lungkong m.	127	34	58.2	NW	1	bc	
銚子 Tsōsi	58.2	19.7	-	1	10 S	f	-	Ayaha m.	151	41	45.5	ESE	7	c	
八丈島 Hatidōyōzima	59.4	22.2	W	2	10 CS	c	-	Ginyō m.	142	35	56.1	NE	1	c	
父島 Titizima	61.1	19.8	-	1	0 -	b	-	5th Un'yō m.	136	33	56.7	NE	1	c	
筑波山 Takubasan	58.8	16.5	WSW	2	10 SC	c	-	Cheribon m.	134	33	59.5	SSW	1	bc	
高山 Takayama	61.7	12.6	-	0	10 N	c	-	Katuragisan m.	122	27	58.7	SE	2	bc	
飯田 Iida	61.9	10.2	-	0	10 S	f	-	Misima m.	149	40	32.8	NNE	8	f	
松本 Matumoto	62.3	8.2	-	0	8 C	c	-	Kōti m.	125	30	56.7	W	2	bc	
長野 Nagano	61.0	11.8	-	0	10 SK	c	-	Tokuzuyu m.	130	35	59.7	W	2	c	
甲府 Kōfu	60.4	13.3	-	1	10 CS	c	-	5rd Un'yō m.	145	49	52.6	SSW	3	bc	
前橋 Maebasi	59.1	13.7	WNW	5	10 SK	c	-	Hakutatu m.	150	43	58.2	E	6	bc	
足尾 Asio	60.3	10.6	-	1	10 CS	c	-	觀測所	時刻	氣壓	風向	風力	氣溫	天候	
宇都宮 Utsunomiya	58.9	15.3	-	0	10 SC	c	-	STATIONS	Time	Air Pressure 700+	Wind (3) Direc.	Force	Air Temp.	Weather	
福島 Fukuima	58.7	14.8	WSW	2	10 C	h	-	Hongkong	11	56.8	-	0	26	fair	
彦根 Hikone	59.5	14.7	-	1	4 C	bc	-	Manila	7	56.0	-	0	26	overcast	
伊吹山 Ibukisan	61.1	12.0	SW	3	4 CS	bc	-	Appari	7	55.9	-	0	24	overcast	
福井 Fukui	59.7	14.8	-	1	0 -	b	-	Legaspi	7	55.3	-	0	25	fair	
金澤 Kanazawa	59.5	14.6	-	1	7 CK	bc	-	Ilolo	7	56.2	-	0	24	overcast	
輪島 Wajima	59.9	13.5	SSW	3	8 CS	c	-	Sarigao	7	56.2	-	0	24	overcast	
伏木 Husiki	60.1	16.5	SW	3	7 C	bc	-	Yap	7	55.9	-	0	-	fair	
高田 Takata	60.0	15.4	SSW	3	10 CS	c	-	Guam	7	56.5	-	0	-	clear	
新潟 Niigata	59.5	16.8	S	4	7 SK	bc	-	Basco	7	56.1	-	0	24	fair	
相川 Aikawa	59.4	18.1	E	2	6 C	bc	-	網走 Abasiri	56.4	16.1	-	0	0 -	b	-

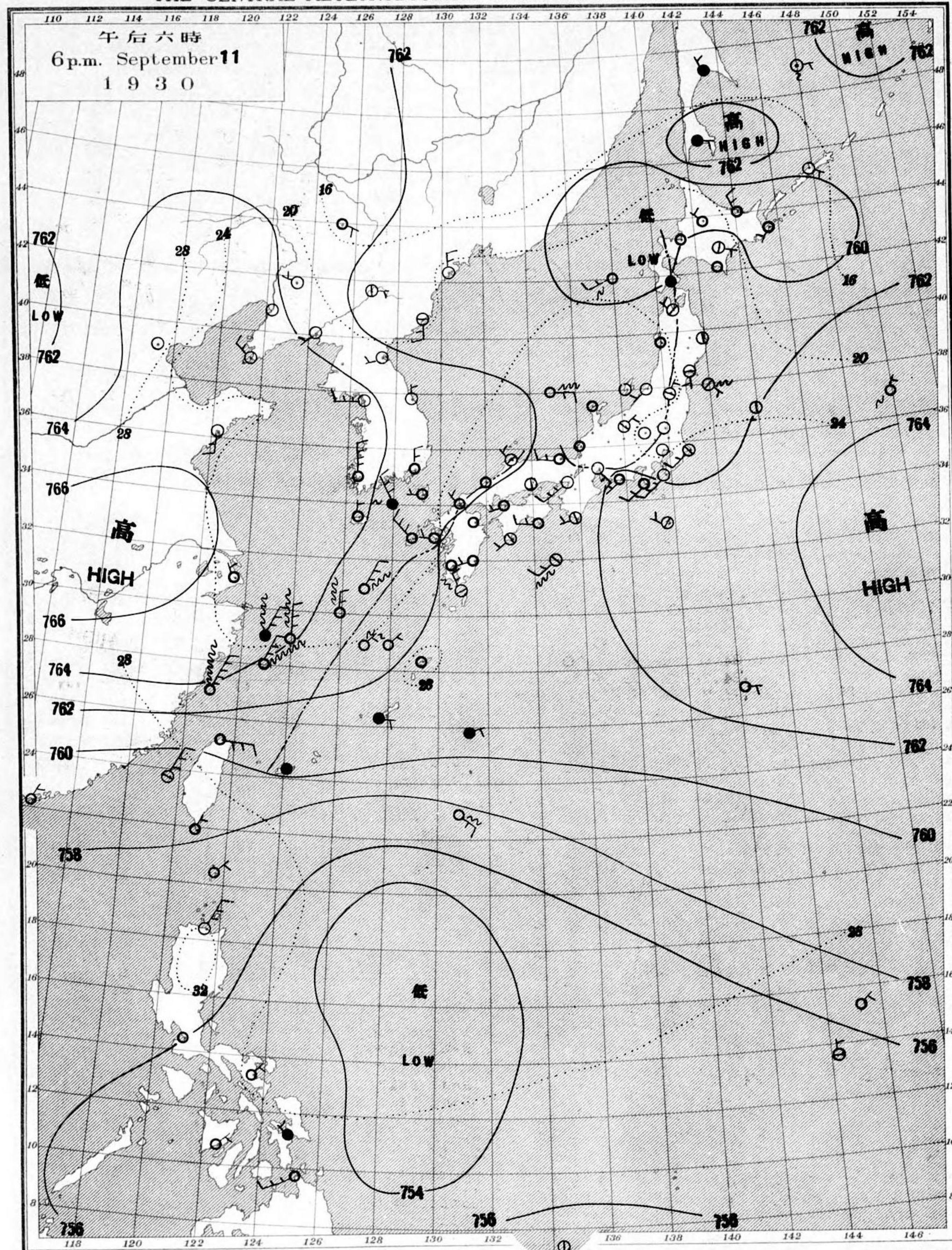
天氣 Weather 快晴 Clear 晴 Fair 曇 Cloudy 雨 Rain 雪 Snow 霧 Fog 雷雨 Thunderstorm 濃霧 Thick haze
記號 Notation b bc c r s f t h

九月八日午後六時各地觀測表
OBSERVATIONS at 6p.m. (135° M.S.T.) September 8 1930

測候所 STATIONS	氣壓 Air Press. mm. 700+	氣溫 Air Temp. °C	風向 Wind Direc.	風速 Wind Vel. m.s.	雲量 Clouds Amt. Form	天候 Weather	雨量 Precip. mm. (2)	測候所 STATIONS	氣壓 Air Press. mm. 700+	氣溫 Air Temp. °C	風向 Wind Direc.	風速 Wind Vel. m.s.	雲量 Clouds Amt. Form	天候 Weather	雨量 Precip. mm. (2)
パラオ Palau	56.6	25.9	W	2	10 SK	c	21	七川 Zinsen	58.8	23.7	W	4	10 C	c	-
恒春 Kōsyūn	56.7	29.0	NE	2	2 K	b	-	江陵 Koryō	57.0	25.4	-	0	10 CS	c	-
澎湖 Hōko	56.8	30.3	NE	4	0 K	b	-	元山 Gensan	56.0	27.8	SW	5	2 C	c	-
臺北 Taihoku	56.8	31.2	ENE	5	1 K	b	-	天津 Zyoosin	54.5	23.6	-	1	9 CS	c	-
石垣島 Isigakizima	57.7	28.8	-	1	9 SK	c	-	雄基 Yūki	55.3	21.4	SSE	3	10 SC	c	-
那覇 Naha	58.5	26.0	ENE	2	8 SK	c	31	中江津 Tyūkōtin	55.9	18.9	-	0	10 N	c	2
名瀨 Naze	58.4	28.8	-	1	0 C	b	-	龍岩 Ryūganpo	57.1	22.4	-	1	9 S	c	16
鹿兒島 Kagosima	58.4	26.9	WNW	2	9 C	c	-	大連 Dairen	58.8	21.1	N	6	10 S	c	-
宮崎 Miyazaki	57.6	26.6	N	2	9 C	c	-	營口 Yinkow	59.8	20.6	N	5	10 KC	c	-
熊本 Kumamoto	58.2	25.2	-	1	7 CK	bc	-	奉天 Mukden	59.5	20.0	NNW	3	10 S	c	1
清水 Simidu	57.2	26.8	SW	3	9 CS	c	-	長春 Changchun	58.8	17.9	-	0	10 SK	c	2
高知 Kōti	57.5	26.0	-	1	10 SC	c	-	天津 Tientsin	60.4	22.4	-	1	10 SC	c	-
室戸 Muroto	57.6	23.3	-	1	10 C	c	-	青島 Tsingtau	57.4	24.6	SSW	5	10 KC	c	1
和歌山 Wakayama	57.1	27.4	-	1	8 C	c	-	上海 Shanghai	58.0	28.2	ENE	2	3 C	bc	1
潮岬 Siomisaki	56.6	25.1	NNE	2	6 C	bc	-	ラサキ Rasazima	58.7	-	ESE	3	2 SK	b	-
大分 Ōita	58.2	26.5	-	0	10 KC	c	-	大東島 Ōoagarizima	60.9	-	SSW	3	10 N	r	0-10
松山 Matuyama	57.7	25.4	-	1	10 SC	c	-	富江 Tomie	57.3	27.1	NW	2	9 CS	c	-
多度津 Tadotsu	57.4	26.4	-	1	10 CS	c	-	長崎 Nagasaki	58.3	24.4	WNW	3	8 KC	c	-
廣島 Hiroshima	57.7	26.1	SW												

天氣圖
WEATHER CHART.

THE CENTRAL METEOROLOGICAL OBSERVATORY OF JAPAN. TOKYO.



等壓線 Isobaric line	○ 快晴 Clear	⊗ 雪 Snow	○ 軟風 Light Wind 2-4 m.p.s.	○ 烈風 Strong Gale 29-35 m.p.s.
等溫線 Isothermal line	○ 晴 Fair	⊙ 霧 Fog	○ 和風 Moderate Wind 4-6 m.p.s.	○ 疾風 Strong Wind 15-20 m.p.s.
不連續線 Line of discontinuity	○ 曇 Cloudy	⊕ 雷雨 Thunder-storm	○ 疾風 Strong Wind 6-10 m.p.s.	○ 強風 Gale 20-25 m.p.s.
	● 雨 Rain	⊖ 濃霧 Thick haze	○ 強風 Gale 10-15 m.p.s.	○ 強風 Gale 25-29 m.p.s.

波ノ模様 Sea Disturbance; 無記號海面平滑 Absence of symbol means dead calm; 海面穏和 Smooth; 波ノ少シ Slight; 波ノ可シ Moderate; 浪稍高 Rough; 浪甚高 Very high; 怒濤 Phenomenal; 方向ノネリ又ノ浪ノ来方 Direction shows whence swell or roller comes.

明治廿七年三月七日第三種郵便物認可
昭和五年九月十二日發行

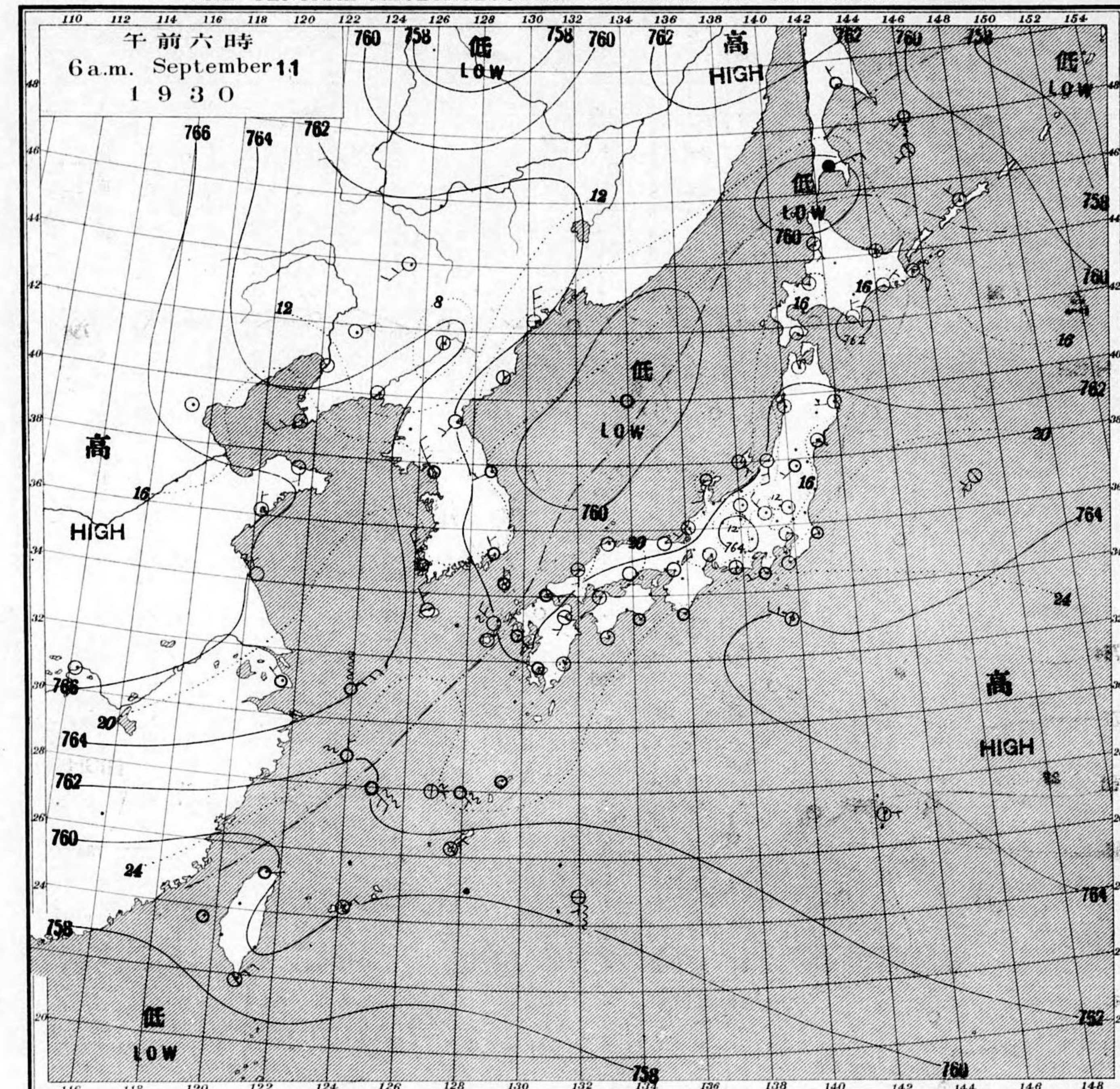
東京市神田區竹平町貳番地
發行人發行所

中央氣象臺

東京市神田區西小川町一丁目四番地 電話九段二八四四番
印刷販賣者 清草堂 山田忠義 (定價郵稅共壹枚五錢)

天氣圖
WEATHER CHART.

THE CENTRAL METEOROLOGICAL OBSERVATORY OF JAPAN. TOKYO.



天氣豫報		WEATHER FORECASTS	
第一區 北乃至西ノ風 曇少雨	第二區 北乃至東ノ風 曇	I N-W cloudy with some rain	III N-E cloudy
第三區 全 全	第四區 北乃至西ノ風 全	IV N-W cloudy	V S-W fair
第五區 南乃至西ノ風 晴	第六區 北乃至西ノ風 曇	VI N-W cloudy	VII N-W fair
第七區 全 晴	第八區 北乃至東ノ風 曇少雨	VIII N-E cloudy with some rain	IX N-W cloudy with some rain
第九區 北乃至西ノ風 全			

東京豫報 TOKYO.
今晚ハ南ノ風 天氣良シ 晩クナツテ曇ル
明日ハ初メ北ノ風 後南ノ風 天氣ハ良キ方ナルモ一時曇ル

天氣圖第二五四號

九月九日午前六時各地觀測表
OBSERVATIONS at 6a.m. (135° M.S.T.) September 10 1930

Table with 16 columns: Station Name, Air Pressure, Air Temp, Wind (Dir, Vel, Amt, Form), Clouds, Weather, Precip. It lists observations for various stations including Palau, Yamagata, Sapporo, and others, with data for pressure, temperature, wind, clouds, weather, and precipitation.

天氣 Weather 快晴 Clear 晴 Fair 曇 Cloudy 雨 Rain 雪 Snow 霧 Fog 雷雨 Thunderstorm 濃霧 Thick haze
記號 Notation b bc c r s f t h

九月九日午後六時各地觀測表
OBSERVATIONS at 6p.m. (135° M.S.T.) September 9 1930

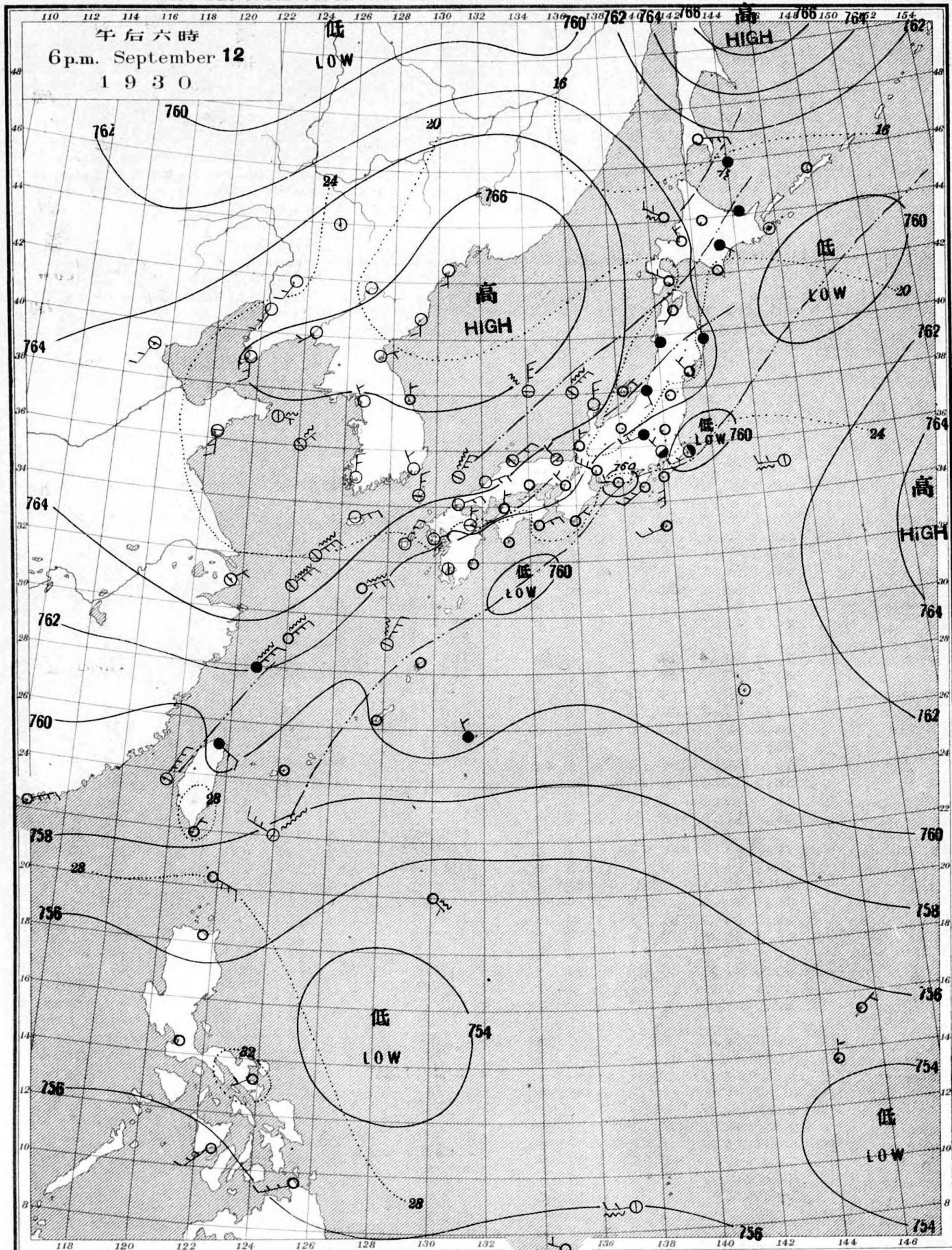
Table with 16 columns: Station Name, Air Pressure, Air Temp, Wind (Dir, Vel, Amt, Form), Clouds, Weather, Precip. It lists observations for various stations including Palau, Zinsen, Sapporo, and others, with data for pressure, temperature, wind, clouds, weather, and precipitation.

Table with columns: Ship Name, Air Pressure, Air Temp, Wind (Dir, Force), Weather. It lists observations for ships like Kawasaki Tōkyō, Sanuki, Hakutatu, Gin'yo, Hanasaki, etc.

Table with columns: Station Name, Time, Air Pressure, Wind (Dir, Force), Air Temp, Weather. It lists observations for stations like Hongkong, Manila, Appari, Legaspi, Iloilo, etc.

天氣圖
WEATHER CHART.

THE CENTRAL METEOROLOGICAL OBSERVATORY OF JAPAN, TOKYO.



等壓線 Isobaric line
等溫線 Isothermal line
不連續線 Line of Discontinuity
快晴 Clear
晴 Fair
曇 Cloudy
雨 Rain
雪 Snow
霧 Fog
雷雨 Thunder-storm
濃煙霧 Thick haze
軟風 Light Wind 2-4
和風 Moderate Wind 4-6
疾風 Strong Wind 6-10
強風 Gale 10-15
烈風 Strong Gale 15-20
颶風 Hurricane 20-25
25-29
35-40
40-45

明治廿七年三月七日第三種郵便物認可
昭和五年九月十三日發行

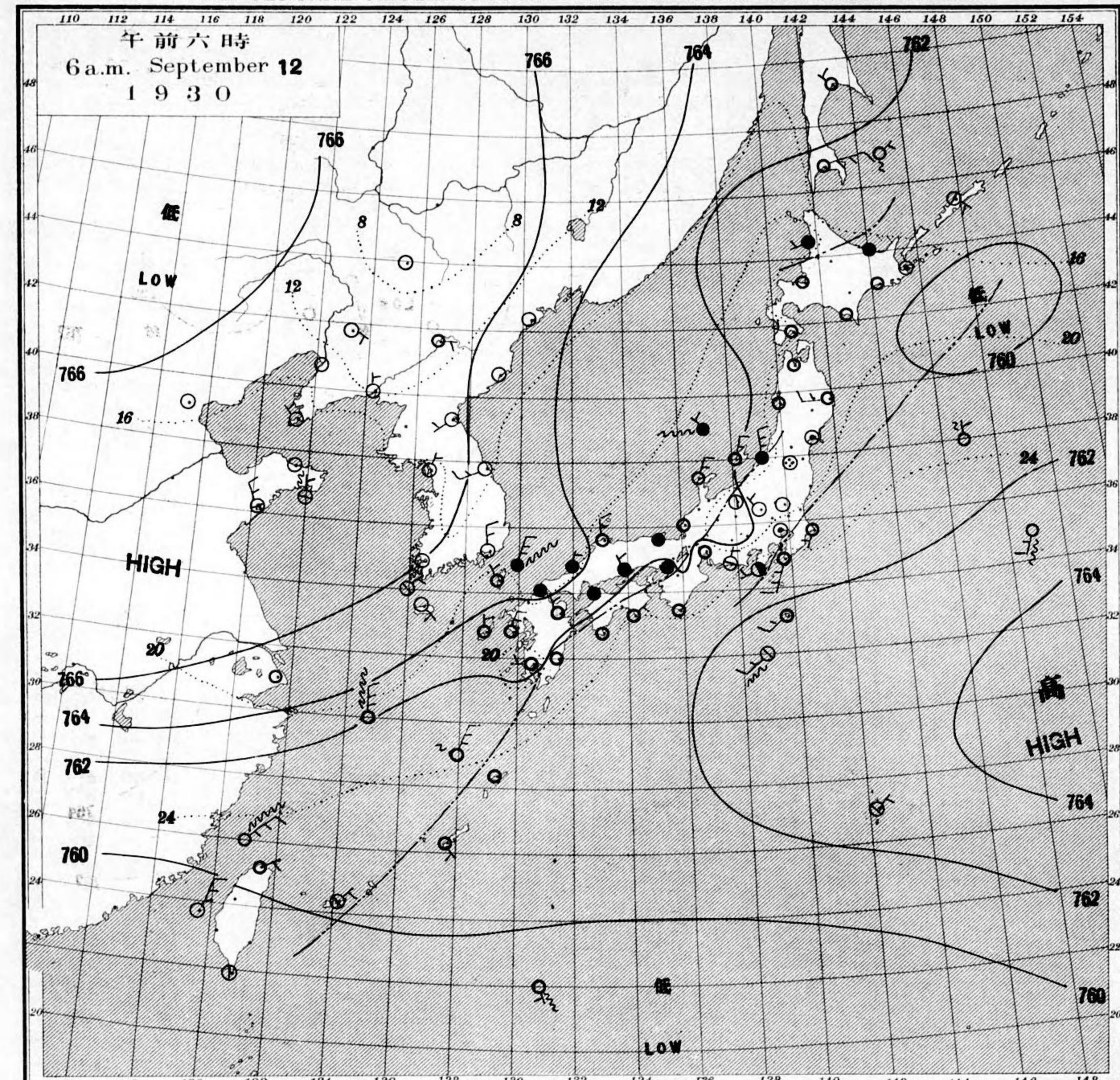
發行人 發行所
東京市麹町區竹町貳番地

中央氣象臺

東京市神田區西小川町一丁目四番地 電話九段一八四四番
印刷販賣者 清華堂 山田忠義 (定價郵稅共壹枚五錢)

天氣圖
WEATHER CHART.

THE CENTRAL METEOROLOGICAL OBSERVATORY OF JAPAN, TOKYO.



天氣圖第二五五號

天氣豫報

第一區	北東風	雲少雨
第二區	全	曇
第三區	全	全
第四區	全	全
第五區	全	全
第六區	北西風	全
第七區	全	晴
第八區	全	全
第九區	全	全

WEATHER FORECASTS

I	N-E	cloudy with some rain
II	N-E	cloudy
III	N-E	cloudy
IV	N-E	cloudy
V	N-E	cloudy
VI	N-W	cloudy
VII	N-W	fair
VIII	N-W	fair
IX	N-W	fair



天氣概況
支那の朝鮮はカケ七六七七、高氣壓アリ、八七、小笠原ノ東ノ海上ニセ七六四七、高氣壓アリ、此ノニツ、中間ノ低氣壓、各ハ、七六一七、程度デスガ、不連續線ガ二本、北東ノ南西ニ伸ビテ居リス。一本ハ東京湾ノ伊豆ノ南端ヲ通リ、南端ヲ濃霧ヲ起シ、一本ハ新潟ノ鹿見島ニ伸ビ、北陸道、畿内、中國、瀋陽ノ内地方九州北部ニ至リ、雷雨ヲアツキ、北海道ハ羽幌、網走方面ニ至リ、不連續線ガアリ、矢張り雷雨ヲアツキ、其ノ他全國曇リ勝テスガ、関東地方ト朝鮮、滿州ハ晴リ居リス。温度ハ大体平年並デス。

東京豫報 TOKYO.
今晚ハ初メ南ノ風、後北ノ風、曇驟雨、後長クナル、明日ハ北東ノ風、曇リ勝テス。

九月拾壹日午前六時各地觀測表
OBSERVATIONS at 6 a.m. (135° M.S.T.) September 11 1930

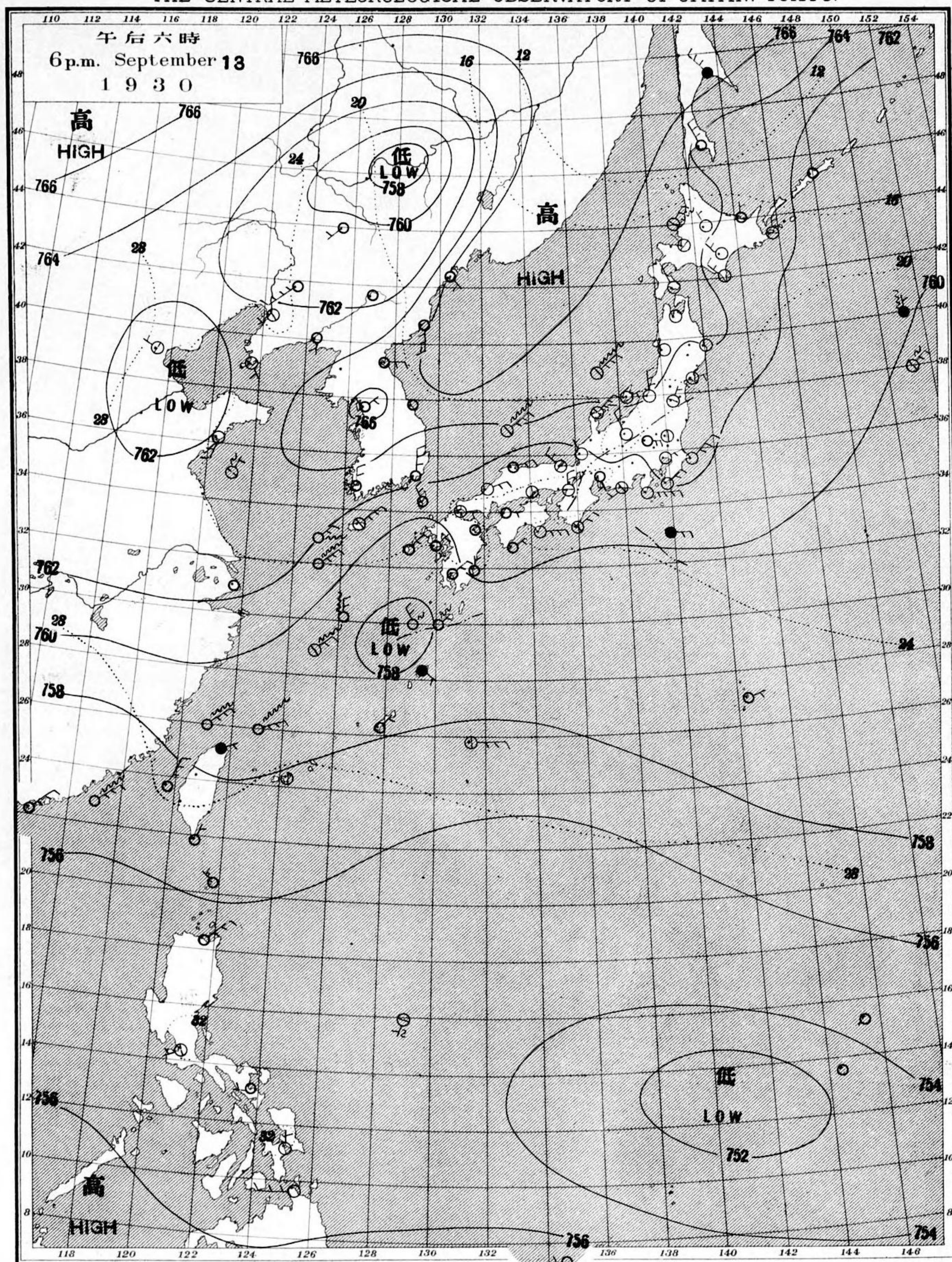
測候所		氣壓	氣溫	風向	風速	雲量	雲形	天氣	雨量	測候所		氣壓	氣溫	風向	風速	雲量	雲形	天氣	雨量																																																																																																								
STATIONS		Air Press. 700+	Air Temp. °C	Wind Direc.	Vel. m.s.	Clouds Amt.	Form	Weather	Precip. mm. (1)	STATIONS		Air Press. 700+	Air Temp. °C	Wind Direc.	Vel. m.s.	Clouds Amt.	Form	Weather	Precip. mm. (1)																																																																																																								
パラオ Palau	57.8	25.1	-	0	3	KC	bc	-	-	山形 Yamagata	63.0	13.8	-	1	0	-	-	f?	-																																																																																																								
恒春 Kōsūn	58.3	26.2	NE	5	7	SK	bc	1	-	秋田 Akita	62.3	15.7	-	1	3	SK	bc	f	-																																																																																																								
臺東 Taitō	60.0	25.4	NNE	3	4	SK	bc	1	-	水戸 Mito	62.9	15.1	NNE	2	10	S	f	-	-																																																																																																								
臺南 Tainan	58.7	25.1	-	1	4	CK	bc	1	-	小瀨 Onahama	63.5	15.7	NW	2	8	C	c	-	-																																																																																																								
澎湖 Hōko	58.5	26.8	-	1	10	SK	c	-	-	石巻 Isinomaki	62.6	18.3	-	1	10	S	f	-	-																																																																																																								
臺北 Taihoku	59.3	26.4	E	3	10	SK	c	-	-	水澤 Midusawa	62.5	14.6	-	1	10	S	f	-	-																																																																																																								
石垣島 Isigakizima	60.0	24.6	NE	2	3	C	bc	16	-	盛岡 Morioka	63.0	12.1	-	0	10	S	f	-	-																																																																																																								
那覇 Naha	61.6	24.5	NE	2	6	CS	bc	-	-	宮古 Miyako	62.4	14.2	W	3	4	C	bc	-	-																																																																																																								
名瀬 Naze	62.4	22.0	-	1	10	CK	c	-	-	青森 Aomori	61.8	13.7	-	0	0	K	b	-	-																																																																																																								
鹿兒島 Kagosima	62.6	20.9	WNW	2	9	CK	c	-	-	函館 Hakodate	61.2	16.6	-	1	0	SK	b	-	-																																																																																																								
宮崎 Miyazaki	62.1	21.1	-	1	10	CS	h	-	-	壽都 Suttu	60.6	19.8	S	6	0	-	b	-	-																																																																																																								
熊本 Kumamoto	62.8	20.8	-	1	10	SK	c	-	-	札幌 Sapporo	61.2	15.3	-	1	0	C	b	-	-																																																																																																								
清水 Simidu	62.1	22.7	-	0	1	SC	b	-	-	羽後 Habero	60.2	19.3	SSE	3	4	CK	bc	-	-																																																																																																								
高知 Kōchi	62.5	20.6	-	1	1	K	b	-	-	旭川 Asahigawa	60.9	17.1	-	0	10	S	f	-	-																																																																																																								
室戸 Muroto	62.4	23.7	-	1	10	N	c	4	-	浦河 Urakawa	62.1	20.3	N	3	2	SK	b	-	-																																																																																																								
徳島 Tokushima	62.4	20.4	-	0	0	SK	b	-	-	帯廣 Obihiro	61.3	16.6	-	1	10	S	f	-	-																																																																																																								
和歌山 Wakayama	61.7	21.0	ENE	3	1	SK	b	-	-	網走 Abasiri	60.6	18.8	-	0	6	SK	bc	-	-																																																																																																								
潮郡 Siomisaki	62.5	24.2	-	1	9	SK	c	11	-	釧路 Kusiuro	61.6	14.7	NE	2	0	-	b	-	-																																																																																																								
大分 Ōita	63.0	20.1	SSW	2	4	K	bc	-	-	根室 Nemuro	61.3	16.7	SE	5	10	S	f	-	-																																																																																																								
松山 Matuyama	62.0	20.1	-	1	0	CK	b	-	-	砂那 Syana	61.5	15.2	SW	2	10	S	f	1	-																																																																																																								
多度津 Tadotsu	61.7	20.6	SE	2	0	CK	b	-	-	大泊 Ootomari	59.4	16.2	ENE	7	10	N	r	15	-																																																																																																								
廣島 Hiroshima	62.3	19.9	-	1	7	SK	b	-	-	敷香 Sikka	61.5	12.6	NNW	2	10	S	c	4	-																																																																																																								
岡山 Okayama	62.4	19.6	-	1	1	CK	b	-	-	釜山 Husan	61.0	20.7	NNW	2	9	SK	c	-	-																																																																																																								
神戸 Kōbe	62.4	24.4	NNE	2	4	K	bc	-	-	濟州島 Saisyūto	63.6	21.8	NNW	5	4	SK	bc	-	-																																																																																																								
大阪 Ōsaka	62.3	22.4	-	1	0	-	b	-	-	水浦 Moppo	63.7	20.6	NNW	8	10	SK	c	8	-																																																																																																								
京都 Kyōto	62.5	20.0	-	0	2	CK	b	-	-	仁川 Zinsen	63.5	17.8	NNW	6	10	CK	c	-	-																																																																																																								
八木 Yagi	62.9	18.5	-	0	0	SK	b	-	-	江陵 Kōryō	60.7	20.5	WSW	3	10	SK	c	-	-																																																																																																								
富江 Tomie	62.6	23.1	-	1	2	CK	b	9	-	境 Sakai	62.0	15.0	SW	3	1	SK	b	-	-																																																																																																								
長崎 Nagasaki	61.7	23.1	SE	3	10	S	c	3	-	元山 Gensan	61.3	17.6	-	0	4	SK	bc	-	-																																																																																																								
佐賀 Sāga	61.7	24.8	-	1	10	N	c	-	-	咸津 Zyōsin	62.1	16.2	N	6	7	SK	bc	-	-																																																																																																								
福岡 Fukuoka	61.5	23.6	SSE	3	9	CS	c	-	-	中江津 Tyūkōtin	64.4	6.3	-	0	3	S	bc	-	-																																																																																																								
藤原 Fuhara	61.4	23.4	N	2	9	S	c	4	-	龍岩浦 Ryūganpo	64.3	10.4	-	1	0	K	b	-	-																																																																																																								
下関 Simonoseki	61.4	23.7	E	3	10	SK	c	-	-	大連 Dairen	64.8	19.3	WSW	4	0	K	b	-	-																																																																																																								
濱田 Hamada	60.8	23.2	S	2	7	CK	bc	-	-	營口 Yinkow	63.9	13.6	-	1	0	-	b	-	-																																																																																																								
境 Sakai	61.4	19.7	-	0	1	CK	b	-	-	奉天 Mukden	63.4	10.3	ENE	3	1	SK	b	-	-																																																																																																								
宮津 Miyadu	61.2	21.1	-	1	0	-	b	-	-	長春 Changchun	63.4	9.5	SW	4	0	-	b	-	-																																																																																																								
津 Tsu	62.9	21.6	W	2	3	SK	bc	-	-	天津 Tientsin	64.5	15.1	-	1	0	-	b	-	-																																																																																																								
岐阜 Gifu	62.8	18.7	-	1	2	CK	b	-	-	青島 Tsingtau	66.2	17.6	N	3	0	-	b	-	-																																																																																																								
名古屋 Nagoya	62.9	18.4	-	1	0	-	b	-	-	上海 Shanghai	65.4	20.6	NW	3	10	N	c	1	-																																																																																																								
濱松 Hamamatu	62.7	21.1	-	1	4	S	bc	-	-	ラサライ Rasazima	-	-	-	-	-	-	-	-	-																																																																																																								
長津呂 Nagaturo	62.7	24.9	WSW	2	9	KN	c	-	-	大東島 Ōogazirizima	62.1	-	ESE	2	10	SC	c	0-10	-																																																																																																								
沼津 Numadu	63.1	19.1	ESE	2	0	-	b	-	-	ワカサ Saipan	58.1	25.6	NE	3	10	CS	c	7	-																																																																																																								
横濱 Yokohama	63.3	19.0	NNW	3	6	CS	bc	-	-	ボネパ Ponape	56.8	26.5	-	1	10	SK	c	103	-																																																																																																								
東京 Tōkyō	63.2	17.9	-	1	2	CK	b	-	-	<table border="1"> <thead> <tr> <th colspan="2">船名</th> <th>東經</th> <th>北緯</th> <th>氣壓</th> <th>風向</th> <th>風力</th> <th>天氣</th> </tr> <tr> <th colspan="2">SHIPS</th> <th>E Long.</th> <th>N Lat.</th> <th>Air Pressure 700+</th> <th>Wind ③</th> <th>Force</th> <th>Weather</th> </tr> </thead> <tbody> <tr> <td>Hakata</td><td>m.</td><td>125</td><td>28</td><td>57.4</td><td>SE</td><td>3</td><td>c</td> </tr> <tr> <td>Misima</td><td>m.</td><td>160</td><td>45</td><td>55.1</td><td>SE</td><td>5</td><td>h</td> </tr> <tr> <td>Bihuku</td><td>m.</td><td>155</td><td>55</td><td>57.9</td><td>S</td><td>2</td><td>f</td> </tr> <tr> <td>Cheribon</td><td>m.</td><td>132</td><td>25</td><td>64.5</td><td>S</td><td>2</td><td>bc</td> </tr> <tr> <td>Morioka</td><td>m.</td><td>124</td><td>29</td><td>58.2</td><td>N</td><td>2</td><td>c</td> </tr> <tr> <td>Tanker Syōyō</td><td>m.</td><td>147</td><td>37</td><td>63.0</td><td>SW</td><td>1</td><td>bc</td> </tr> <tr> <td>Taiki Hōten</td><td>m.</td><td>120</td><td>34</td><td>65.5</td><td>NNW</td><td>2</td><td>bc</td> </tr> <tr> <td>NYK. Shanghai</td><td>m.</td><td>124</td><td>31</td><td>61.0</td><td>NE</td><td>4</td><td>c</td> </tr> <tr> <td>NYK. Titibu</td><td>m.</td><td>158</td><td>35</td><td>64.8</td><td>W</td><td>3</td><td>bc</td> </tr> <tr> <td>Itukushima</td><td>m.</td><td>146</td><td>48</td><td>60.0</td><td>SW</td><td>1</td><td>c</td> </tr> <tr> <td>Sanuki</td><td>m.</td><td>150</td><td>52</td><td>55.9</td><td>NNW</td><td>2</td><td>f</td> </tr> </tbody> </table>										船名		東經	北緯	氣壓	風向	風力	天氣	SHIPS		E Long.	N Lat.	Air Pressure 700+	Wind ③	Force	Weather	Hakata	m.	125	28	57.4	SE	3	c	Misima	m.	160	45	55.1	SE	5	h	Bihuku	m.	155	55	57.9	S	2	f	Cheribon	m.	132	25	64.5	S	2	bc	Morioka	m.	124	29	58.2	N	2	c	Tanker Syōyō	m.	147	37	63.0	SW	1	bc	Taiki Hōten	m.	120	34	65.5	NNW	2	bc	NYK. Shanghai	m.	124	31	61.0	NE	4	c	NYK. Titibu	m.	158	35	64.8	W	3	bc	Itukushima	m.	146	48	60.0	SW	1	c	Sanuki	m.	150	52	55.9	NNW	2	f
船名		東經	北緯	氣壓	風向	風力	天氣																																																																																																																				
SHIPS		E Long.	N Lat.	Air Pressure 700+	Wind ③	Force	Weather																																																																																																																				
Hakata	m.	125	28	57.4	SE	3	c																																																																																																																				
Misima	m.	160	45	55.1	SE	5	h																																																																																																																				
Bihuku	m.	155	55	57.9	S	2	f																																																																																																																				
Cheribon	m.	132	25	64.5	S	2	bc																																																																																																																				
Morioka	m.	124	29	58.2	N	2	c																																																																																																																				
Tanker Syōyō	m.	147	37	63.0	SW	1	bc																																																																																																																				
Taiki Hōten	m.	120	34	65.5	NNW	2	bc																																																																																																																				
NYK. Shanghai	m.	124	31	61.0	NE	4	c																																																																																																																				
NYK. Titibu	m.	158	35	64.8	W	3	bc																																																																																																																				
Itukushima	m.	146	48	60.0	SW	1	c																																																																																																																				
Sanuki	m.	150	52	55.9	NNW	2	f																																																																																																																				
無谷 Kumagaya	63.2	15.1	-	1	0	C	b	-	-	<table border="1"> <thead> <tr> <th colspan="2">觀測所</th> <th>時刻</th> <th>氣壓</th> <th>風向</th> <th>風力</th> <th>氣溫</th> <th>天氣</th> </tr> <tr> <th colspan="2">STATIONS</th> <th>Time</th> <th>Air Pressure 700+</th> <th>Wind ③</th> <th>Force</th> <th>Air Temp.</th> <th>Weather</th> </tr> </thead> <tbody> <tr> <td>Hongkong</td><td></td><td>11</td><td>57.3</td><td>NE</td><td>2</td><td>26</td><td>fair</td> </tr> <tr> <td>Manila</td><td></td><td>7</td><td>56.2</td><td>-</td><td>0</td><td>25</td><td>overcast</td> </tr> <tr> <td>Appari</td><td></td><td>7</td><td>56.9</td><td>-</td><td>0</td><td>24</td><td>overcast</td> </tr> <tr> <td>Legaspi</td><td></td><td>7</td><td>55.3</td><td>-</td><td>0</td><td>26</td><td>overcast</td> </tr> <tr> <td>Iloilo</td><td></td><td>7</td><td>56.2</td><td>-</td><td>0</td><td>26</td><td>overcast</td> </tr> <tr> <td>Surigao</td><td></td><td>7</td><td>55.7</td><td>-</td><td>0</td><td>26</td><td>overcast</td> </tr> <tr> <td>Tacloban</td><td></td><td>7</td><td>56.2</td><td>-</td><td>0</td><td>26</td><td>overcast</td> </tr> <tr> <td>Guam</td><td></td><td>7</td><td>56.2</td><td>-</td><td>0</td><td>-</td><td>clear</td> </tr> <tr> <td>Basco</td><td></td><td>7</td><td>57.2</td><td>-</td><td>0</td><td>26</td><td>overcast</td> </tr> </tbody> </table>										觀測所		時刻	氣壓	風向	風力	氣溫	天氣	STATIONS		Time	Air Pressure 700+	Wind ③	Force	Air Temp.	Weather	Hongkong		11	57.3	NE	2	26	fair	Manila		7	56.2	-	0	25	overcast	Appari		7	56.9	-	0	24	overcast	Legaspi		7	55.3	-	0	26	overcast	Iloilo		7	56.2	-	0	26	overcast	Surigao		7	55.7	-	0	26	overcast	Tacloban		7	56.2	-	0	26	overcast	Guam		7	56.2	-	0	-	clear	Basco		7	57.2	-	0	26	overcast																
觀測所		時刻	氣壓	風向	風力	氣溫	天氣																																																																																																																				
STATIONS		Time	Air Pressure 700+	Wind ③	Force	Air Temp.	Weather																																																																																																																				
Hongkong		11	57.3	NE	2	26	fair																																																																																																																				
Manila		7	56.2	-	0	25	overcast																																																																																																																				
Appari		7	56.9	-	0	24	overcast																																																																																																																				
Legaspi		7	55.3	-	0	26	overcast																																																																																																																				
Iloilo		7	56.2	-	0	26	overcast																																																																																																																				
Surigao		7	55.7	-	0	26	overcast																																																																																																																				
Tacloban		7	56.2	-	0	26	overcast																																																																																																																				
Guam		7	56.2	-	0	-	clear																																																																																																																				
Basco		7	57.2	-	0	26	overcast																																																																																																																				
布良 Mera	62.6	23.4	-	1	1	C	b	-	-	伊吹山 Ibukisan	64.0	14.9	SSE	6	10	S	f	-	-																																																																																																								
鎌子 Tyōsi	62.2	21.7	-	1	10	C	c	-	-	福井 Fukui	61.5	18.8	SW	2	3	C	bc	-	-																																																																																																								
八丈島 Hatidyōzima	64.0	25.0	WNW	4	4	S	bc	25	-	金澤 Kanazawa	61.1	21.1	ESE	2	2	C	b	-	-																																																																																																								
父島 Titizima	63.6	25.9	E	2	6	CK	bc	-	-	輪島 Wazima	61.4	18.7	SSW	4	9	CS	c	-	-																																																																																																								
筑波山 Tukubasan	63.3	18.9	N	2	0	-	b	-	-	伏木 Husiki	61.8	20.6	SW	2	0	-	b	-	-																																																																																																								
高山 Takayama	65.6	13.0	-	1	10	S	f	-	-	高田 Takata	62.0	20.5	S	3	0	-	b	-	-																																																																																																								
飯田 Iida	65.8	13.0	-	0	10	S	f	-	-	新潟 Niigata	62.2	19.7	S	5	0	-	b	-	-																																																																																																								
松本 Matumoto	63.9	13.9	-	0	0	-	b	-	-	相川 Aikawa	61.6	23.1	SE	2	0	-	b	-	-																																																																																																								
長野 Nagano	64.5	16.4	-	0	3	SK	bc	-	-																																																																																																																		
甲府 Kōfu	63.1	16.2	NW	4	0	SC	b	-	-																																																																																																																		
前橋 Maebasi	65.4	11.4	-	1	3	C	bc	-	-																																																																																																																		
足尾 Asio	63.3	14.7	-	0	0	-	b	-	-																																																																																																																		
宇都宮 Utunomiya	63.4	15.6	SW	2	9	CS	c	-	-																																																																																																																		
福島 Fukuima	62.4	18.7	-	1	2	C	b	-	-																																																																																																																		
彦根 Hikone	64.0	14.9	SSE	6	10	S	f	-	-																																																																																																																		

天氣 Weather 快晴 Clear 晴 Fair 曇 Cloudy 雨 Rain 雪 Snow 霧 Fog 雷雨 Thunderstorm 濃霧 Thick haze
記號 Notation b bc c r s f t h

九月拾日午后六時各地觀測表
OBSERVATIONS at 6 p.m. (135° M.S.T.) September 10 1930

測候所		氣壓	氣溫	風向	風速	雲量	雲形	天氣	雨量	測候所		氣壓	氣溫	風向	風速	雲量	雲形	天氣	雨量
STATIONS		Air Press. 700+	Air Temp. °C	Wind Direc.	Vel. m.s.	Clouds Amt.	Form	Weather	Precip. mm. (2)	STATIONS		Air Press. 700+	Air Temp. °C	Wind Direc.	Vel. m.s.	Clouds Amt.	Form	Weather	Precip. mm. (2)
パラオ Palau	56.1	26.4	-	1	10	N	r	-	-	仁川 Zinsen	59.9	20.7	WNW	7	10	SC	c	-	-
恒春 Kōsūn	57.0	26.9	NE	6	10	SK	c	-	-	江陵 Kōryō	57.8	23.8	-	1	10	SK	c	-	-
澎湖 Hōko	57.1	29.8	SW	2	2	CK	b	-	-	元山 Gensan	58.0	21.9	WSW	4	10	SK	c	-	-
臺北 Taihoku	57.6	29.2	E	5	10	SK	c	-	-	咸津 Zyōsin	57.3	19.6	-	0	10	SK	c	-	-
石垣島 Isigakizima	58.7	27.4	ENE	2	10	C	c	9	-	雄基 Yūki	57.6	19.5	-	0	10	SK	c	-	-
那覇 Naha	60.3	27.7	ENE	3	9	CS	c	-	-	中江津 Tyūkōtin	58.9	16.9	N	5	10	SK	c	-	-
名瀬 Naze	60.8	28.4	-	1	1	K	b	-	-	龍岩浦 Ryūganpo	60.8	20.0	-	1	2	SK	c	-	-
鹿兒島 Kagosima	60.9	28.0	WNW	2	0	K	b	-	-	大連 Dairen	62.8	20.3	NW	5	0	-	b	-	-
宮崎 Miyazaki	59.9	29.3	SW	3	3	SK	h	-	-	營口 Yinkow	61.7	22.3	S	3	0	-	b	-	-
熊本 Kumamoto	60.4	27.8	SW	2	1	K	b	-	-	奉天 Mukden	60.8	21.1	NW	2	0	K	b	-	-
清水 Simidu	60.8	27.7	-	1	6	SK	bc	-	-	長春 Changchun	59.9	15.6	N	2	10	SK	c	-	-
高知 Kōchi	61.1	27.4	-	1	9	KN	c												

天氣圖
WEATHER CHART.
THE CENTRAL METEOROLOGICAL OBSERVATORY OF JAPAN. TOKYO.



等壓線 Isobaric line ○ 快晴 Clear ⊗ 雪 Snow
 等溫線 Isothermal line ① 晴 Fair ⊙ 霧 Fog
 不連續線 Line of Discontinuity ● 雨 Rain ⊕ 雷雨 Thunder-storm
 ⊖ 濃煙霧 Thick haze

軟風 Light Wind 2-4 m.p.s. 烈風 Strong Gale 颶風 Hurricane 29-35 m.p.s.
 和風 Moderate Wind 4-6 " 15-20 m.p.s. 疾風 Strong Wind 6-10 " 20-25 " 35-40 "
 強風 Gale 10-15 " 25-29 " 40 <

波模樣 Sea Disturbance; 無記號海面平滑 Absence of symbol means dead calm; 海面穏和 Smooth; 浪少 Small Swell; 浪可 Moderate; 浪稍高 Rough; 浪甚高 Very high; 怒濤 Phenomenal. 方向ハウネリ又浪ノ來ル方向 Direction shows whence swell or roller comes.

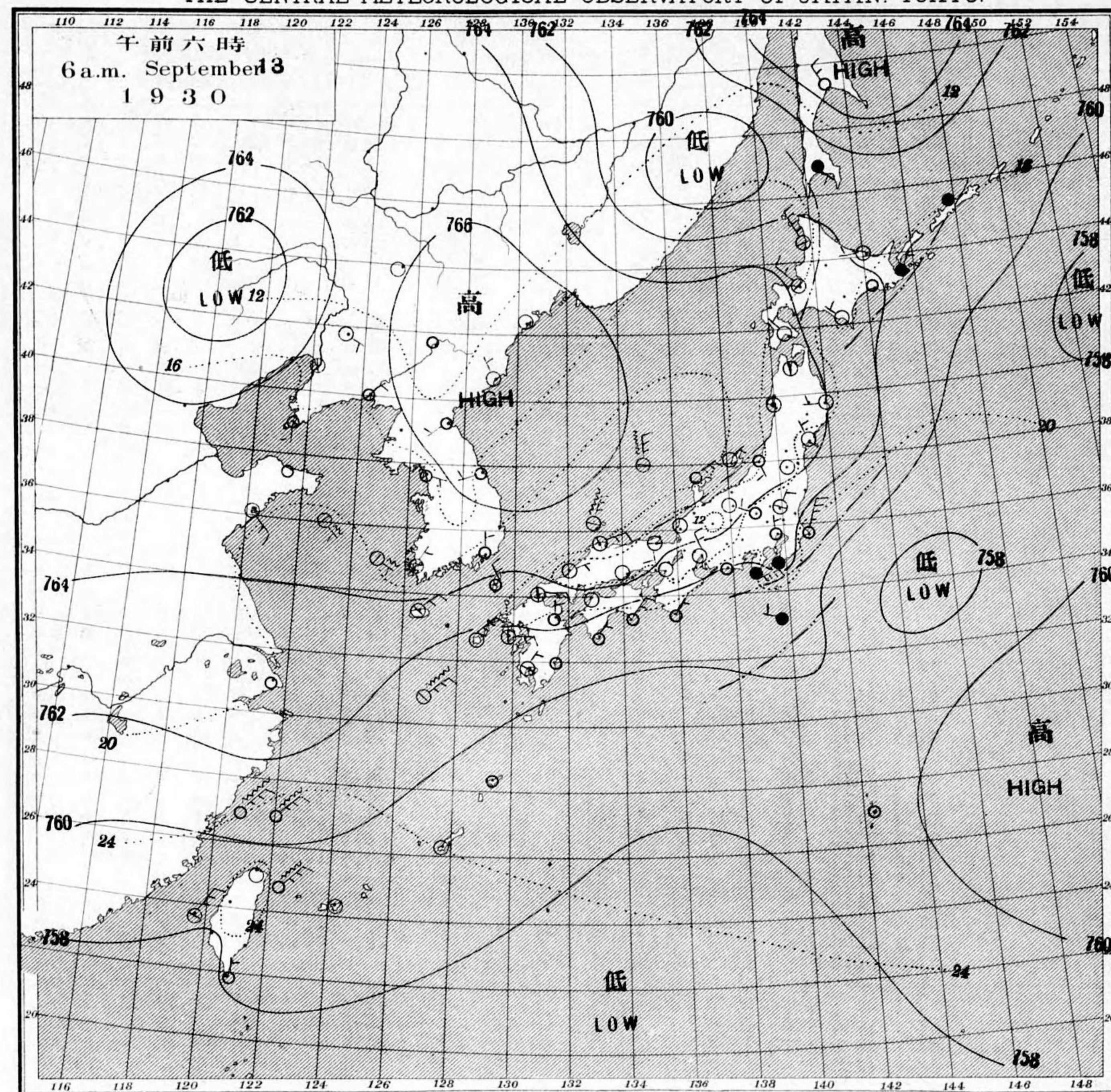
明治廿七年三月七日第三種郵便物認可
昭和五年九月十四日發行

發行人 發行所
東京市麹町區竹下町貳番地

中央氣象臺

東京市神田區西小川町一丁目四番地 電話九段一八四四番
印刷販賣者 清華堂 山田忠義 (定價郵稅共壹圓四錢)

天氣圖
WEATHER CHART.
THE CENTRAL METEOROLOGICAL OBSERVATORY OF JAPAN. TOKYO.



天氣豫報		WEATHER FORECASTS	
第一區 北乃至東風	曇	I N-E	cloudy
第二區 全	全	II N-E	cloudy
第三區 全	全	III N-E	cloudy
第四區 全	晴	IV N-E	fair
第五區 全	全	V N-E	fair
第六區 全	全	VI N-E	fair
第七區 北乃至西風	全	VII N-W	fair
第八區 南乃至西風	全	VIII S-W	fair
第九區 全	全	IX S-W	fair

天氣概況

不連續線ノ主メ北太平洋上ニ去リシテ 尚強クモ 爲總海上、紗那根室、大泊札幌、新潟宮津等ノ線上ニアリ驟雨ヲ持ツタモト無イニモ 皆東南東ニ進ム屋リヌ、南海道東海道、沿岸ニモ 皆アリヌガ 其他ノ地方ハ皆晴レテ天氣ハ良クツツ屋リヌ 温度ハ大體平年並ミヌガ 北海道及東北地方ハ少シク氣味ツス 高氣壓ハ日本海西部ニ七六八程、モカアリ東ニ動イテ居リス。

東京豫報 TOKYO.
今晚、北又北東風ガ天氣良トモ 晩クツテ多ク驟雨氣味ツル
明日モ北又北東風 曇後晴。

天氣圖第二五六號

九月拾貳日午前六時各地觀測表
OBSERVATIONS at 6a.m. (135° M.S.T.) September 12 1930

Table with columns for STATIONS, Air Press., Air Temp., Wind, Clouds, and Precip. for various locations including Palau, Kōsuyun, Taitō, Tainan, Taihoku, Yamagata, Akita, Mito, Onahama, Isinomaki, Midusawa, Morioka, Miyako, Aomori, Hakodate, Suttu, Sapporo, Habero, Asahigawa, Urakawa, Obihiro, Abasiri, Kusiro, Nemuro, Syana, Ootomari, Sikka, Husan, Saisyūtō, Moppe, Zinsen, Kōryō, Gensan, Zyōsin, Yūki, Tyūkotin, Ryūganpo, Dairen, Yinkow, Mukden, Changchun, Tientsin, Tsingtau, Shanghai, Rasazima, Ooagarizima, Saipan, Ponape, and various ships like NYK Titibu, Siragi, Baical, Bansei Kōwa, Tone, NYK Yawata, Sanuki, Syuri, Haguro, Bihuku, Mansyū.

九月拾壹日午後六時各地觀測表
OBSERVATIONS at 6p.m. (135° M.S.T.) September 11 1930

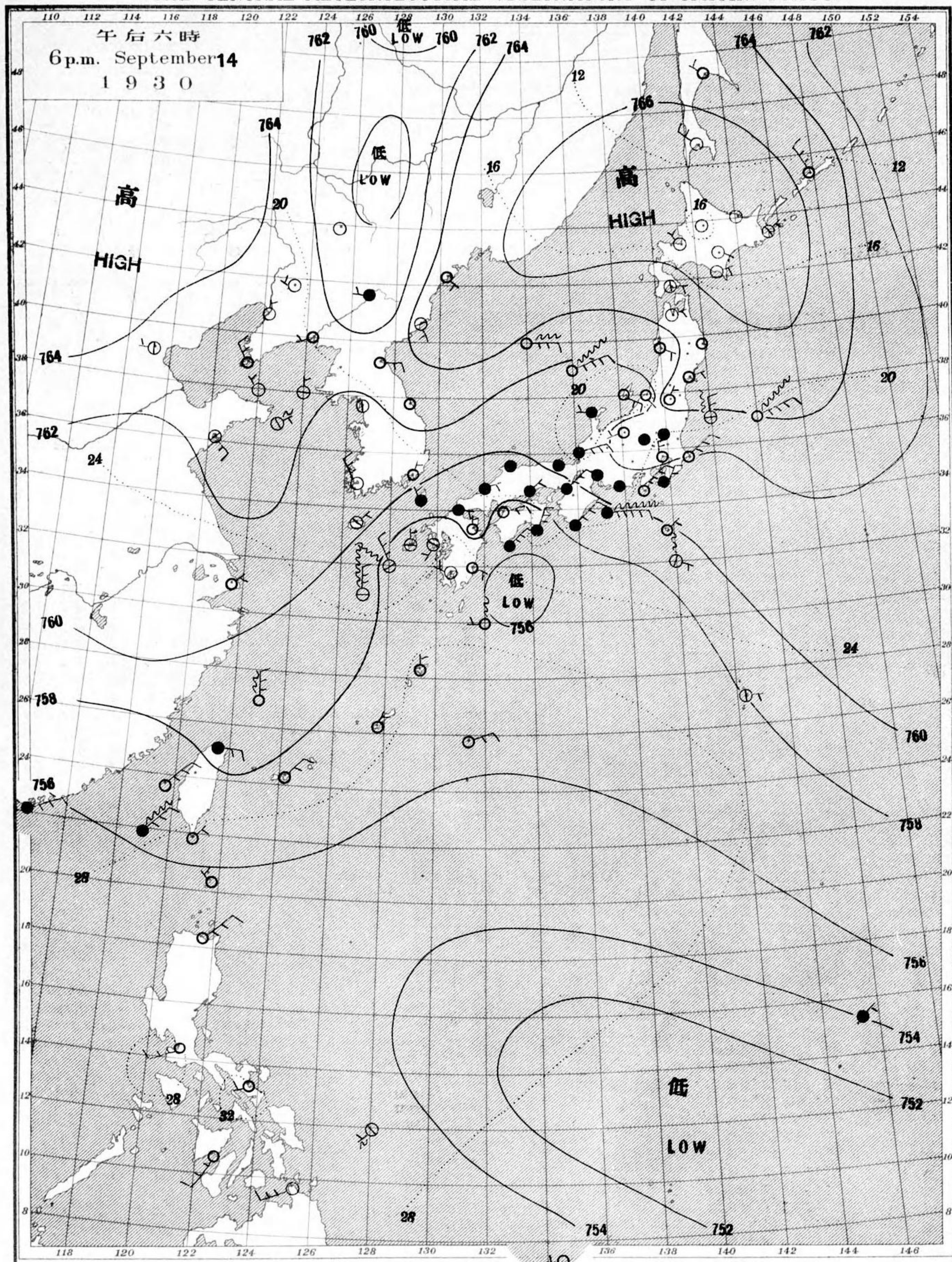
Table with columns for STATIONS, Air Press., Air Temp., Wind, Clouds, and Precip. for various locations including Palau, Kōsuyun, Hōko, Taihoku, Isigakizima, Naha, Naze, Kagosima, Miyazaki, Kumamoto, Simidu, Kōti, Muroto, Wakayama, Siomisaki, Ooita, Matuyama, Oosaka, Tomie, Nagasaki, Hukuoka, Iuhara, Simonoseki, Hamada, Sakai, Miyadu, Gihu, Nagoya, Hamamatu, Nagaturo, Yokohama, Tōkyō, Mera, Tyōsi, Hatidyōzima, Titizima, Tukubasan, Takayama, Nagano, Kōbu, Maebasi, Utunomiya, Hukusima, Hukui, Wazima, Niigata, Aikawa, Akita, Isinomaki, Morioka, Miyako, Aomori, Hakodate, Sapporo, Asahigawa, Urakawa, Obihiro, Abasiri, Nemuro, Syana, Ootomari, Sikka, Husan, Saisyūtō, Moppe, and various ships like Port Said, Kawasaki Tōsyō, Norway, Tatuha, Yamasita Kanan, NYK Yawata, Hanasaki, Tanker Syōyō, NYK Titibu, Hakata, Gemmei, Balkal, Sorati, Syōzin, Lyon, Cheribon.

天氣 Weather 快晴 Clear 晴 Fair 曇 Cloudy 雨 Rain 雪 Snow 霧 Fog 雷雨 Thunderstorm 濃霧 Thick haze
記號 Notation b bc c

時間 Time 時刻 氣壓 Air Pressure 風向 Wind 風力 Force 氣溫 Temp. 天氣 Weather
HONGKONG 17 58.2 NNE 2 31 cloudy
Manila 15 56.0 - 0 29 overcast
Appari 15 56.3 NNE 4 32 clear
Legaspi 15 54.6 NE 2 26 overcast
Hilo 15 55.3 NE 2 29 overcast
Surigao 15 54.6 WSW 4 29 overcast
Tacloban 15 55.2 NW 2 29 rain
Guam 15 55.5 N 2 - fair
Baco 15 56.6 NE 2 30 overcast
Wladiwostock 7 61.8 - 0 - -
Olga 7 60.2 - 0 - -
Askold 7 60.5 NW 5 - -
Hamov 7 61.3 NW 4 - -
Alexandrovsk 7 60.3 SE 2 - -
Mur-Amurskii 7 59.5 - 0 - -
Bikin 7 59.4 - 0 - -
Grodokovo 7 62.1 SW 2 - -
Harbin 7 62.9 NW 2 - -
Khabarovsk 7 59.4 W 1 - -
Erofei Pavlovitch 7 66.7 NW 1 - -
Arkhar 7 62.2 N 1 - -
Wladiwostock 13 61.8 NW 2 24 hours.
Khabarovsk 13 59.4 W 2 6 hours.
Mur-Amurskii 13 60.2 N 1 in Beauvais's scale.
Bikin 13 59.6 in Beauvais's scale.
Arkhar 13 62.4 NW 4 - -

天氣圖
WEATHER CHART.

THE CENTRAL METEOROLOGICAL OBSERVATORY OF JAPAN. TOKYO.



等壓線 Isobaric line	○ 快晴 Clear	⊗ 雪 Snow	↘ 軟風 Light Wind 2-4 m.p.s.	↘ 烈風 Strong Gale 29-35 m.p.s.
等溫線 Isothermal line	⊙ 晴 Fair	⊙ 霧 Fog	↘ 和風 Moderate Wind 4-6 m.p.s.	↘ 疾風 Storm Wind 20-25 m.p.s.
不連續線 Line of Discontinuity	⊙ 曇 Cloudy	⊙ 雷雨 Thunder-storm	↘ 疾風 Strong Wind 6-10 m.p.s.	↘ 強風 Gale 25-29 m.p.s.
	● 雨 Rain	⊙ 濃霧 Thick haze	↘ 強風 Gale 10-15 m.p.s.	↘ 烈風 Storm 40 <

波模様 Sea Disturbance; 無記號海面平滑 Absence of symbol means dead calm; 海面穏和 Smooth; 浪少 Small Swell; 浪中 Moderate; 浪高 High; 浪甚高 Very high; 怒濤 Phenomenal; 方向ハウネリ又浪ノ来方 Direction shows whence swell or roller comes.

明治廿七年三月七日第三種郵便物認可
昭和五年九月十五日發行

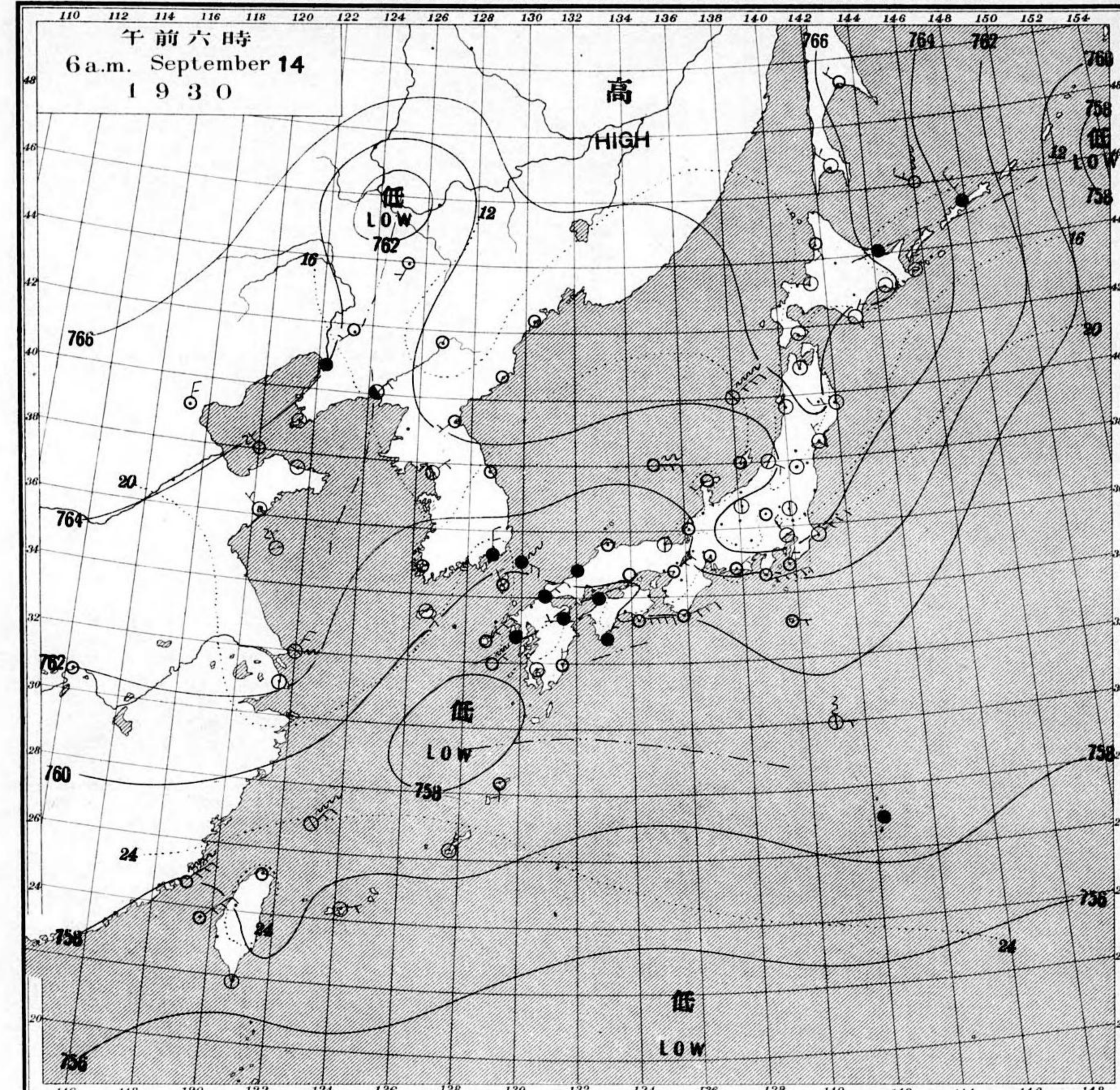
發行人 發行所
東京市麹町區竹平町飛番地

中央氣象臺

東京市神田區西小川町一丁目四番地 電話九段一八四四番
印刷販賣者 清華堂 山田忠義 定價郵稅共壹角五分

天氣圖
WEATHER CHART.

THE CENTRAL METEOROLOGICAL OBSERVATORY OF JAPAN. TOKYO.



天氣豫報		WEATHER FORECASTS	
第一區 北乃至西ノ風	曇少雨	I N-W	cloudy with some rain
第二區 全	雨後天氣良ナル	II N-W	rainy, improving later
第三區 全	全	III N-W	rainy, improving later
第四區 全	全	IV N-W	rainy, improving later
第五區 北乃至東ノ風	雨	V N-E	rainy
第六區 南乃至東ノ風	全	VIS-E	rainy
第七區 北乃至東ノ風	天氣悪ナル	VIII N-E	changeable
第八區 全	晴	VIII N-E	fair
第九區 南乃至東ノ風	全	IX S-E	fair

天氣概況
高氣壓ハ北海道ヲ掩ヒ、七六七耗ヲ其ノ附近カ開
東地方迄ハ天氣が良クソレカラ西ハ次第ニ曇リ四国
中国ノ中程カラ西ハ雨トナツテ居リマス。此ノ雨ハ九州
ノ南西ニ七五八耗、淺イ低氣壓ガアルメテ多分東
動行參リマセウ。低氣壓ハ其ノ外北滿洲ト十島ノ
中部トアリ各驟雨ヲ伴フテ居リマス。溫度ハ日本
西部ハ略々平年並ニ、東北、北海道方面ハ所ニ依
テハ七、八度程モ低ク過テ居リマス。

東京豫報 TOKYO.
今晚ハ北東ノ風、曇、天氣次第ニ悪ナル
明日ハ北東ノ風、雨

九月拾參日午前六時各地觀測表
OBSERVATIONS at 6a.m. (135° M.S.T.) September 13 1930

測候所	氣壓	氣溫	風向	風速	雲量	雲形	天氣	雨量	測候所	氣壓	氣溫	風向	風速	雲量	雲形	天氣	雨量
STATIONS	Air Press. mm. 700+	Air Temp. °C	Wind Direc.	Vel. m.s.	Amt.	Form	Weather	Precip. mm. (7)	STATIONS	Air Press. mm. 700+	Air Temp. °C	Wind Direc.	Vel. m.s.	Amt.	Form	Weather	Precip. mm. (7)
パラオ Palau	58.2	25.6	N	2	8	C	c	-	山形 Yamagata	64.9	15.9	-	1	0	N	b	13
恒春 Kōsyun	58.7	24.6	NNW	2	4	CS	bc	-	秋田 Akita	65.3	12.4	-	1	10	S	f	4
臺南 Tainan	57.8	25.2	-	0	0	-	-	-	木戸 Mito	62.7	18.1	-	1	7	KC	bc	6
澎湖 Hoko	58.4	26.3	NNE	7	3	SK	b	-	小名瀬 Onahama	63.6	18.4	-	1	7	S	bc	1
臺北 Taihoku	59.7	22.5	-	1	1	SK	b	93	石巻 Isinomaki	64.1	16.2	NNW	2	0	C	b	9
石垣島 Isigakizima	58.6	24.4	-	1	0	KC	b	7	水澤 Midusawa	64.1	13.6	-	1	0	KC	b	4
那覇 Naha	59.3	24.0	-	1	2	N	b	17	盛岡 Morioka	64.7	12.2	-	1	0	S	b	5
名瀬 Naze	59.5	22.5	-	1	10	SK	c	2	盛古 Miyako	64.0	14.0	W	3	0	-	b	4
鹿兒島 Kagosima	60.5	23.4	NNE	3	3	KC	bc	-	青森 Aomori	64.9	12.5	-	0	7	SK	bc	1
宮崎 Miyazaki	61.3	20.8	-	1	10	SK	c	-	函館 Hakodate	64.3	12.1	NW	2	0	-	b	-
熊本 Kumamoto	61.6	21.1	NNW	3	10	SK	c	-	札幌 Sapporo	63.8	16.0	NW	4	4	SK	bc	1
清水 Simidu	61.2	22.9	NNE	2	8	SK	c	10	札幌 Sapporo	63.0	18.4	NNW	10	3	K	bc	4
高知 Kōchi	61.9	20.1	-	1	1	CS	b	-	羽根 Haboro	63.2	11.7	-	0	10	S	f	-
室戸 Muroto	61.3	21.2	NNE	4	8	C	c	-	旭川 Asahigawa	62.9	14.0	NW	3	0	CK	b	2
徳島 Tokushima	63.9	18.8	WNW	4	1	CS	b	7	浦河 Urakawa	62.9	14.0	NW	3	0	CK	b	2
和歌山 Wakayama	63.1	18.9	ENE	2	10	KC	b	42	帯廣 Obihiro	63.1	11.8	-	1	1	SK	b	1
潮郡 Siomisaki	61.0	22.3	NNE	2	1	SK	c	-	網走 Abasiri	61.9	15.1	W	2	2	SK	b	5
大分 Ōita	63.0	21.4	N	3	10	SK	c	-	網走 Kusiro	62.1	16.1	-	1	10	SK	c	5
松山 Matuyama	62.7	17.6	-	0	0	KC	b	-	根室 Nemuro	61.3	17.0	NNE	3	10	N	r	6
大津 Tadotsu	63.7	17.7	-	1	0	-	b	9	砂那 Syana	61.0	16.0	-	0	10	N	r	3
廣島 Hirosima	64.3	16.0	-	1	1	CK	b	2	大泊 Ōtomari	60.7	13.6	SE	3	10	N	r	6
岡山 Okayama	64.2	15.4	-	1	0	CS	b	9	釜香 Sikka	65.4	10.2	NNW	4	10	N	c	28
神戸 Kōbe	63.4	17.4	N	2	4	C	bc	22	釜山 Husan	64.1	20.3	NW	2	10	N	c	-
大阪 Ōsaka	63.4	17.5	-	1	0	-	b	4	濟州島 Saisyūtō	63.6	21.1	NE	4	4	SK	bc	-
京都 Kyōto	63.9	15.3	-	1	10	S	f	9	木浦 Moppo	65.0	16.7	NNE	2	0	SK	b	-
八木 Yagi	64.0	15.8	-	0	0	SK	b	22	仁川 Zinsen	65.7	17.4	E	2	10	SK	c	5
長崎 Nagasaki	61.2	21.1	E	4	6	SK	bc	-	江陵 Kōryō	66.5	16.8	WSW	2	10	SK	c	-
佐賀 Saga	62.1	20.4	NNE	2	2	KC	b	-	元山 Gensan	67.5	12.4	NW	3	0	-	b	-
福岡 Fukuoka	63.0	15.5	-	0	2	KC	b	-	咸興 Hwanggyōng	67.7	10.9	-	1	0	-	b	-
熊本 Kumamoto	63.2	23.1	NNW	5	10	SK	c	-	中江津 Tyūkōtin	68.0	5.9	-	1	10	S	c	-
下関 Shimotsuki	63.4	19.4	E	5	7	SK	bc	-	龍岩浦 Ryūganpo	65.7	11.3	NE	3	8	SK	c	-
濱田 Hamada	64.2	15.6	ENE	2	0	CK	b	6	大連 Dairen	65.6	18.4	S	3	8	KC	c	-
境 Sakai	64.8	21.2	ENE	5	3	SK	bc	13	營口 Yinkow	64.9	15.2	-	1	7	C	bc	-
宮津 Miyadu	64.2	15.4	S	2	3	SK	bc	20	奉天 Mukden	64.2	12.9	ESE	3	2	SK	b	-
津 Tsu	62.7	18.7	WNW	3	1	C	b	2	長春 Changchun	64.4	11.5	-	1	0	-	b	-
岐阜 Gifu	62.9	15.8	WSW	2	0	-	b	1	天津 Tientsin	65.6	18.8	SE	4	2	CS	b	-
名古屋 Nagoya	62.7	15.8	NNW	4	2	CK	b	-	青島 Tsingtau	63.3	20.0	-	0	10	SK	c	-
瀬波 Hamamatu	62.0	21.3	-	1	10	SK	c	-	上海 Shanghai								
長津島 Nagatsushima	61.5	20.0	ENE	12	10	N	r	39	大東島 Ōogazirizima								
沼津 Numazu	62.0	20.4	ESE	3	4	SK	bc	18	マニラ Manila								
横濱 Yokohama	63.0	19.2	N	5	10	KC	c	51	ポナペ Ponape								
東京 Tōkyō	63.0	19.5	N	3	10	SK	c	4	船名	東經	北緯	氣壓	風向	風力	天氣		
熊谷 Kumagaya	63.4	18.6	-	0	10	SK	c	40	SHIPS	E Long.	N Lat.	Air Pressure 700+	Wind (3) Direc.	Force	Weather		
布衣 Mera	62.4	18.9	-	1	10	N	r	18	Nittō m.	121	27	61.5	NE	5	c		
熊子 Tyōsi	61.7	21.1	NNE	10	10	KN	c	102	Syōzisyunsei m.	122	27	58.7	NE	4	c		
八丈島 Hatidōyōzima	60.1	22.7	WNW	2	10	S	r	1	Hongkong m.	125	35	63.3	ESE	2	bc		
父島 Titizima	59.8	22.2	-	1	10	K	c	13	Kinkai Yamato m.	127	31	60.2	NE	5	bc		
筑波山 Tukubasan	63.5	14.1	NE	8	4	K	bc	-	NYK Shanghai m.	128	32	59.7	NE	5	c		
高山 Takayama	65.2	11.5	-	0	2	SK	b	6	Tetudō Keihoku m.	129	35	64.5	NE	6	bc		
飯田 Iida	63.5	15.0	NW	2	1	SK	b	7	Koma m.	130	34	64.3	E	6	bc		
松本 Matsumoto	65.3	14.3	NW	3	3	SK	bc	7	Momoha m.	133	36	64.8	NNE	5	bc		
長野 Nagano	65.2	13.8	-	0	0	S	b	13	Nisiyama m.	135	38	63.5	N	5	bc		
甲府 Kōfu	63.3	18.8	-	1	10	SK	c	-	Hakutatu m.	137	34	59.2	NE	4	r		
前橋 Maebashi	63.4	17.6	WNW	2	9	SK	c	-	Mansyū kan	123	37	58.2	N	5	c		
足尾 Asio	63.5	18.1	NNE	2	4	KC	bc	-	觀測所	時刻	氣壓	風向	風力	氣溫	天氣		
宇都宮 Utsunomiya	64.4	15.8	-	0	1	S	b	1	STATIONS	Time	Air Pressure 700+	Wind (3) Direc.	Force	Air Temp.	Weather.		
福島 Fukushima	63.0	19.9	NNW	3	0	SK	b	-	Hongkong								
彦根 Hikone									Manila								
伊吹山 Ibukisan	64.3	10.9	-	1	0	C	b	-	Appari								
福井 Fukui	64.1	15.2	-	1	0	-	b	7	Legaspi								
金澤 Kanazawa	64.4	16.8	E	2	10	SK	c	11	Iloilo								
輪島 Wajima	64.8	21.2	NE	8	9	SK	c	17	Surigao								
伏木 Husiki	64.6	18.5	-	1	9	N	c	25	Yap								
高田 Takata	65.0	14.0	-	1	3	SK	bc	39	Guam								
新潟 Niigata	64.6	17.6	SSE	3	10	N	c	39	Basco								
相川 Aikawa	64.8	19.9	NE	3	0	CK	b	7	Wladivostock								

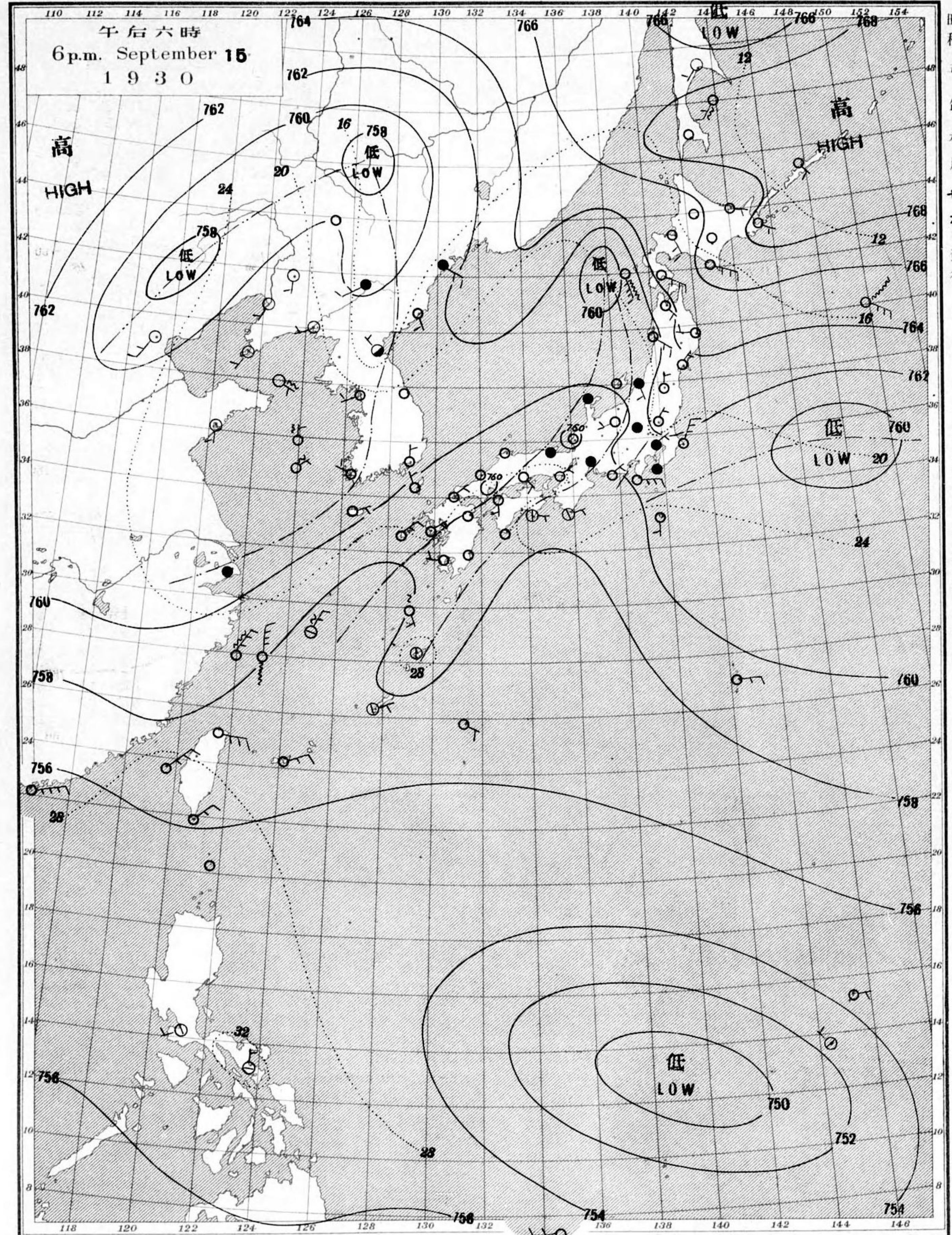
天氣 Weather 快晴 Clear 晴 Fair 雲 Cloudy 雨 Rain 雪 Snow 霧 Fog 雷雨 Thunderstorm 濃霧 Thick haze
記號 Notation bc bc c r s f t

九月拾貳日午後六時各地觀測表
OBSERVATIONS at 6p.m. (135° M.S.T.) September 12 1930

測候所	氣壓	氣溫	風向	風速	雲量	雲形	天氣	雨量	測候所	氣壓	氣溫	風向	風速	雲量	雲形	天氣	雨量
STATIONS	Air Press. mm. 700+	Air Temp. °C	Wind Direc.	Vel. m.s.	Amt.	Form	Weather	Precip. mm. (2)	STATIONS	Air Press. mm. 700+	Air Temp. °C	Wind Direc.	Vel. m.s.	Amt.	Form	Weather	Precip. mm. (2)
パラオ Palau	57.2	27.6	WNW	3	10	CS	c	-	仁川 Zinsen	65.5	23.9	NNW	3	0	CS	b	-
恒春 Kōsyun	58.5	28.9	NNE	3	10	CS	c	-	江陵 Kōryō	66.8	21.3	N	2	8	K	c	-
澎湖 Hoko	58.9	27.7	NNE	10	7	SK	bc	-	元山 Gensan	68.1	21.9	ENE	2	0	-	-	-
臺北 Taihoku	60.7	24.5	SE	4	10	N	r	47	咸興 Hwanggyōng	67.2	19.8	S	3	2	SK	b	-
石垣島 Isigakizima	59.6	27.1	-	1	10	CS	c	17	雄基 Yūki	66.5	19.6	S	2	0	-	-	-
那覇 Naha	60.0	26.6	-	1	10	SK	c	6	中江津 Tyūkōtin	64.5	19.2	-	1	0	SK	b	-
名瀬 Naze	60.7	27.0	-	1	10	SK	c	16	龍岩浦 Ryūganpo	66.1	22.7	SW	3	0	-	-	-
鹿兒島 Kagosima	60.8	28.3	-	1	4	K	bc	-	大連 Dairen	66.8	22.1	S	5	0	-	-	-
宮崎 Miyazaki	61.6	23.8	-	0	10	SK	c	-	營口 Yinkow	65.6	23.7	SSW	5	0	-	-	-
熊本 Kumamoto	61.7	24.7	NNE	3	0	K	b	-	奉天 Mukden	64.5	24.3	SSW	4	2	K	b	-
清水 Simidu	60.6	28.0	-	1	10	SK	c	-	長春 Changchun	64.2	21.2	-	1	6	C	bc	-
高知 Kōchi	61.5	25.4	-	1	10	SK	c	-	天津 Tientsin	64.3	27.5	SSW	4	6	CS	bc	-
室戸 Muroto	61.1	22.2	ENE	4	10	SK	c	-	青島 Tsingtau	65.8	22.6	S	5	7	C	bc	-
和歌山 Wakayama	62.4	22.3	NE	4	10	CK	c	-	上海 Shanghai	65.0	25.4	NE</					

天氣圖
WEATHER CHART.

THE CENTRAL METEOROLOGICAL OBSERVATORY OF JAPAN. TOKYO.



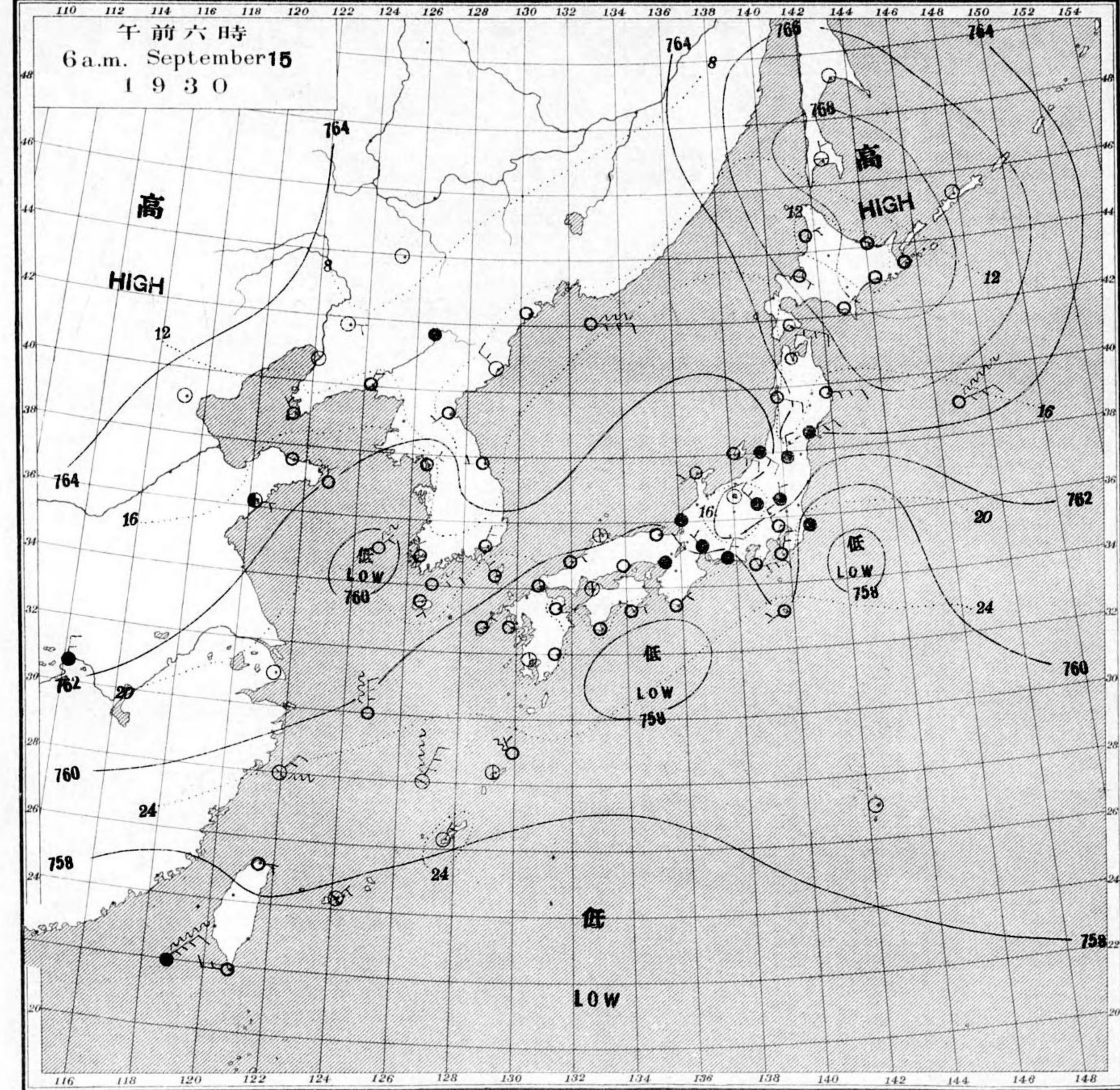
等壓線 Isobaric line	○ 快晴 Clear	⊗ 雪 Snow	↘ 軟風 Light Wind 2-4	↘ 烈風 Strong Gale 29-35 m.p.s.	↘ 颶風 Hurricane 40 >
等溫線 Isothermal line	○ 晴 Fair	⊙ 霧 Fog	↘ 和風 Moderate Wind 4-6	↘ 15-20 m.p.s.	↘ 29-35 m.p.s.
不連續線 Line of discontinuity	○ 曇 Cloudy	⊕ 雷雨 Thunder-storm	↘ 疾風 Strong Wind 6-10	↘ 20-25 "	↘ 35-40 "
	● 雨 Rain	⊖ 濃煙霧 Thick haze	↘ 強風 Gale 10-15	↘ 25-29 "	↘ 40 <

波模様 Sea Disturbance; 無記號海面平滑 Absence of symbol means dead calm; 海面穏やか Smooth 波浪少 Small Swell; 波浪可なり Moderate; 浪相高 Rough; 浪甚高 Very high; 怒濤 Phenomenal; 方向のウネリ 浪の来方 Direction shows whence swell or roller comes.

明治廿七年三月七日第三種郵便物認可
昭和五年九月十六日發行
東京市神田區西小川町一丁目四番地 電話九段一八四四番
印刷販賣者 清華堂 山田忠義 (定價 郵稅共壹枚金五錢)

天氣圖
WEATHER CHART.

THE CENTRAL METEOROLOGICAL OBSERVATORY OF JAPAN. TOKYO.



天氣豫報		WEATHER FORECASTS	
第一區 北東風	晴	I N-E	fair
第二區 全	天氣悪ナル	II N-E	changeable
第三區 全	曇	III N-E	cloudy
第四區 全	全	IV N-E	cloudy
第五區 全	天氣悪ナル	V N-E	changeable
第六區 南東風	全	VIS-E	changeable
第七區 全	全	VIII S-E	changeable
第八區 全	全	IX S-E	changeable
第九區 全	全		

東京豫報 TOKYO.
分晚ハ北東風 曇リ 勝テ 小雨 模様
明日モ北東風 曇リ 勝テ 尚 幾分 雨 氣アリ 後 復ナル

暴風警報
第五區 風雨 強ナル モン十四日午後一時四十分 警戒入
第五區 十五日午前八時三十分 警戒解除

九月拾四日午前六時各地觀測表
OBSERVATIONS at 6a.m. (135° M.S.T.) September 14 1930

測候所	氣壓	氣温	風向	風速	雲量	雲形	天氣	雨量	測候所	氣壓	氣温	風向	風速	雲量	雲形	天氣	雨量
STATIONS	Air Press. mm. 700+	Air Temp. °C	Wind Direc.	Vel. m/s	Amt.	Form	Weather	Precip. mm. (1)	STATIONS	Air Press. mm. 700+	Air Temp. °C	Wind Direc.	Vel. m/s	Amt.	Form	Weather	Precip. mm. (1)
パラオ Palau	56.1	23.8	-	1	10	N	t	50	山形 Yamagata	65.8	9.7	-	0	1	C	h	-
恒春 Kōsūn	56.8	25.6	-	1	6	CS	bc	-	秋田 Akita	65.2	11.5	-	1	2	C	b	-
臺東 Taitō	58.0	24.0	NNW	2	9	CS	c	2	水戸 Mito	64.6	13.5	NNW	3	0	-	b	-
臺南 Tainan	57.3	25.0	ESE	2	9	CS	c	-	小名濱 Onahama	65.3	13.3	NNW	2	4	K	bc	-
澎湖 Hōko	57.2	27.0	NE	7	10	SK	c	-	石巻 Isinomaki	65.7	13.7	NNW	2	0	SK	b	-
臺北 Taihoku	58.9	23.7	-	1	9	N	c	5	水澤 Midusawa	65.9	9.3	-	1	2	CS	b	-
石垣島 Isigakizima	57.7	25.0	ENE	3	2	KC	b	6	盛岡 Morioka	66.2	9.3	NNW	2	1	C	b	-
那覇 Naha	58.1	24.3	NNE	2	1	K	b	-	宮古 Miyako	65.9	12.7	W	4	2	SK	b	-
名瀬 Naze	58.1	23.4	S	2	8	SK	c	1	青森 Aomori	66.1	10.7	-	0	2	K	b	-
鹿兒島 Kagosima	58.2	21.8	N	2	1	SK	b	3	函館 Hakodate	66.3	10.9	-	1	0	S	b	-
宮崎 Miyazaki	58.6	21.2	N	3	10	N	c	19	壽都 Suttu	66.7	13.5	-	1	1	SK	b	-
熊本 Kumamoto	58.9	19.4	-	1	10	SK	c	4	札幌 Sapporo	67.0	11.6	-	1	2	SK	b	1
清水 Simidu	58.7	22.4	NNE	3	10	N	r	14	羽根 Habero	66.5	11.9	SSE	3	10	K	c	2
高知 Kōchi	60.2	19.6	WSW	2	10	N	r	-	旭川 Asahigawa	66.7	10.1	-	0	10	S	f	9
室戸 Muroto	59.3	22.9	E	12	10	N	c	-	浦河 Urakawa	65.9	14.8	NNE	3	0	SK	b	-
徳島 Tokushima	60.8	18.0	-	1	10	SC	c	-	帯広 Obihiro	66.8	8.2	-	0	0	SK	b	-
和歌山 Wakayama	60.6	18.4	ENE	3	10	CS	c	-	網走 Abasiri	65.8	13.2	-	1	10	N	r	1
瀬田 Siomisaki	60.0	23.7	ENE	9	10	N	c	-	釧路 Kusiro	66.3	10.3	-	1	0	SK	b	2
大分 Oōita	59.6	20.0	W	3	10	N	r	4	根室 Nemuro	65.2	15.2	N	5	1	SK	b	-
松山 Matuyama	58.9	20.6	-	1	10	N	r	-	砂那 Syana	63.5	12.7	NNW	7	10	N	r	2
多摩川 Tadotsu	59.7	19.7	-	1	10	SC	c	-	大泊 Ootomari	66.2	8.9	NW	3	0	-	b	3
廣島 Hirosima	60.0	19.7	-	2	9	SK	c	-	敬香 Sikka	65.6	9.0	NW	3	10	S	c	11
岡山 Okayama	60.3	18.1	-	1	10	CS	c	-	釜山 Husan	60.5	20.8	N	5	10	N	r	-
神戸 Kōbe	60.4	21.8	ENE	7	10	CS	c	-	濟州島 Saishyūtō	61.3	17.6	SE	2	3	SK	bc	-
大阪 Ōsaka	60.5	20.2	NE	4	9	CS	c	-	水浦 Moppo	61.7	18.8	-	1	10	SK	c	-
京都 Kyōto	61.5	17.0	-	1	8	SK	c	-	仁川 Zinsen	63.3	15.0	NE	2	3	SK	bc	-
富木 Yagi	61.0	16.3	-	0	10	CS	c	-	江陵 Kōryō	63.9	16.4	-	1	10	SK	c	-
八尾 Yachi	58.4	22.4	NE	9	9	KC	c	-	元山 Gensan	64.8	14.7	SW	3	10	C	c	-
長江 Tōmie	58.9	19.5	-	1	10	N	r	13	咸津 Zōsin	65.6	12.8	-	1	10	CS	c	-
長崎 Nagasaki	59.1	19.3	N	3	10	N	r	40	雄基 Yūki	65.5	14.6	-	1	10	SK	c	-
佐賀 Saga									中江津 Tyūkōtin	64.1	9.5	-	0	10	SK	c	0
福岡 Fukuoka	59.6	19.2	-	1	10	N	r	27	龍岩浦 Ryūganpo	63.8	15.2	NE	2	9	KN	t	-
飯塚 Iihara	59.4	20.4	NNW	2	10	N	c	2	大連 Dairen	63.5	17.5	-	1	2	KN	b	-
下関 Shimōnosaki	59.8	18.4	NE	4	10	N	r	21	營口 Yinkow	64.0	16.3	-	1	10	N	r	8
濱田 Hamada	60.2	18.6	-	1	10	N	r	-	奉天 Mukden	63.2	14.9	SW	3	10	S	c	6
境 Sakai	60.8	17.2	-	0	8	SK	c	2	長春 Changchun	62.3	13.6	SSW	2	10	SC	c	-
宮津 Miyadu	60.8	17.0	-	1	3	SK	bc	-	天津 Tientsin	64.6	16.6	N	4	8	SK	c	-
津 Tsu	62.0	21.5	-	1	9	K	c	-	青島 Tsingtau	63.0	19.8	NW	3	0	-	b	-
岐阜 Gifu	62.0	17.9	-	1	9	SK	c	-	上海 Shanghai	62.1	19.7	-	0	3	SK	bc	-
名古屋 Nagoya	62.3	18.3	-	1	9	SK	c	-	大東島 Ōogazirizima	57.6	-	ENE	3	9	C	c	0-10
濱松 Hamamatu	62.3	19.6	NE	3	10	SK	c	-	サイパン Saipan	54.3	25.5	NE	2	10	KN	c	93
長津島 Nagaturo	61.8	20.6	ENE	16	10	KN	c	-	ポナペ Ponape	57.1	25.7	-	1	7	C	bc	-
沼津 Numadu	63.7	19.3	E	3	10	SK	c	-									
横浜 Yokohama	64.4	17.2	NNW	7	6	C	bc	-	船名	東經	北緯	氣壓	風向	風力	天氣		
東京 Tōkyō	64.7	16.8	NNW	4	6	KC	bc	-	SHIPS	E Long.	N Lat.	Air Pressure 700+	Wind ③ Direc.	Force	Weather		
熊谷 Kumagaya	65.2	17.4	-	1	10	SK	c	-	Tyōan m.	128	33	59.5	NE	6	c		
布良 Mera	63.4	18.4	NNE	3	8	KC	c	-	Amakusa m.	135	38	62.5	E	4	c		
鎌子 Tyōsi	63.1	22.2	NE	7	0	K	b	-	Kinkaikeizan m.	120	38	60.5	NW	2	c		
八丈島 Hatidōyōzima	60.4	21.4	E	2	10	N	r	87	Nisiyama m.	138	40	63.5	NE	4	bc		
父島 Titizima	58.7	23.4	-	1	10	N	r	24	Tainan m.	133	32	60.5	ENE	6	r		
筑波山 Tukubasan	64.9	12.2	ENE	13	1	C	b	-	Syōkei m.	130	35	58.9	ESE	3	r		
高山 Takayama	64.4	14.0	-	0	10	N	c	-	Hanasaki m.	143	42	62.0	NE	2	bc		
飯田 Iida	64.8	12.8	-	0	7	C	bc	-	OozekiKirin m.	140	42	64.8	E	3	bc		
松本 Matsumoto	64.9	14.4	-	0	10	SK	c	-	BenseiKōwa m.	137	34	60.7	E	5	c		
長野 Nagano	64.5	13.4	-	1	7	C	bc	-	Chefoo m.	141	30	59.2	E	2	bc		
甲府 Kōfu	64.8	15.0	-	1	10	SK	c	-	Mansyū kan	129	32	57.6	NE	2	c		
前橋 Maebasi	64.9	18.0	-	0	10	SK	c	-									
足尾 Asio	65.1	13.0	-	1	6	SK	bc	-	觀測所	時刻	氣壓	風向	風力	氣温	天氣		
宇都宮 Utunomiya	65.4	14.8	-	1	3	C	bc	-	STATIONS	Time	Air Pressure 700+	Wind ③ Direc.	Force	Air Temp.	Weather		
福島 Fukushima	66.3	12.8	-	0	10	S	f	-	Hongkong	11	59.1	ENE	6	26	rain		
彦根 Hikone	61.6	16.2	-	1	9	K	c	-	Manila	7	55.5	-	0	26	fair		
伊吹山 Ibukisan	62.6	12.6	SE	8	10	S	f	-	Appari	7	56.0	S	4	25	overcast		
福井 Fukui	61.8	15.8	-	1	10	CS	c	-	Legaspi	7	56.1	-	0	25	cloudy		
金澤 Kanazawa	61.5	17.4	SE	2	9	C	c	-	Iloilo	7	57.0	-	0	24	cloudy		
輪島 Wajima	62.7	14.0	SW	2	10	CS	c	-	Surigao	7	56.4	SW	2	27	overcast		
伏木 Huzuki	62.3	16.9	-	0	6	C	bc	2	Tacloban	7	57.0	NW	2	27	cloudy		
高田 Takata	63.7	13.1	-	0	10	C	c	-	Guam	7	52.8	-	0	-	overcast		
新潟 Niigata	63.6	15.3	ESE	2	4	C	bc	-	Basco	7	55.9	-	0	26	overcast		
相川 Aikawa	62.9	19.0	-	1	10	CS	c	-									

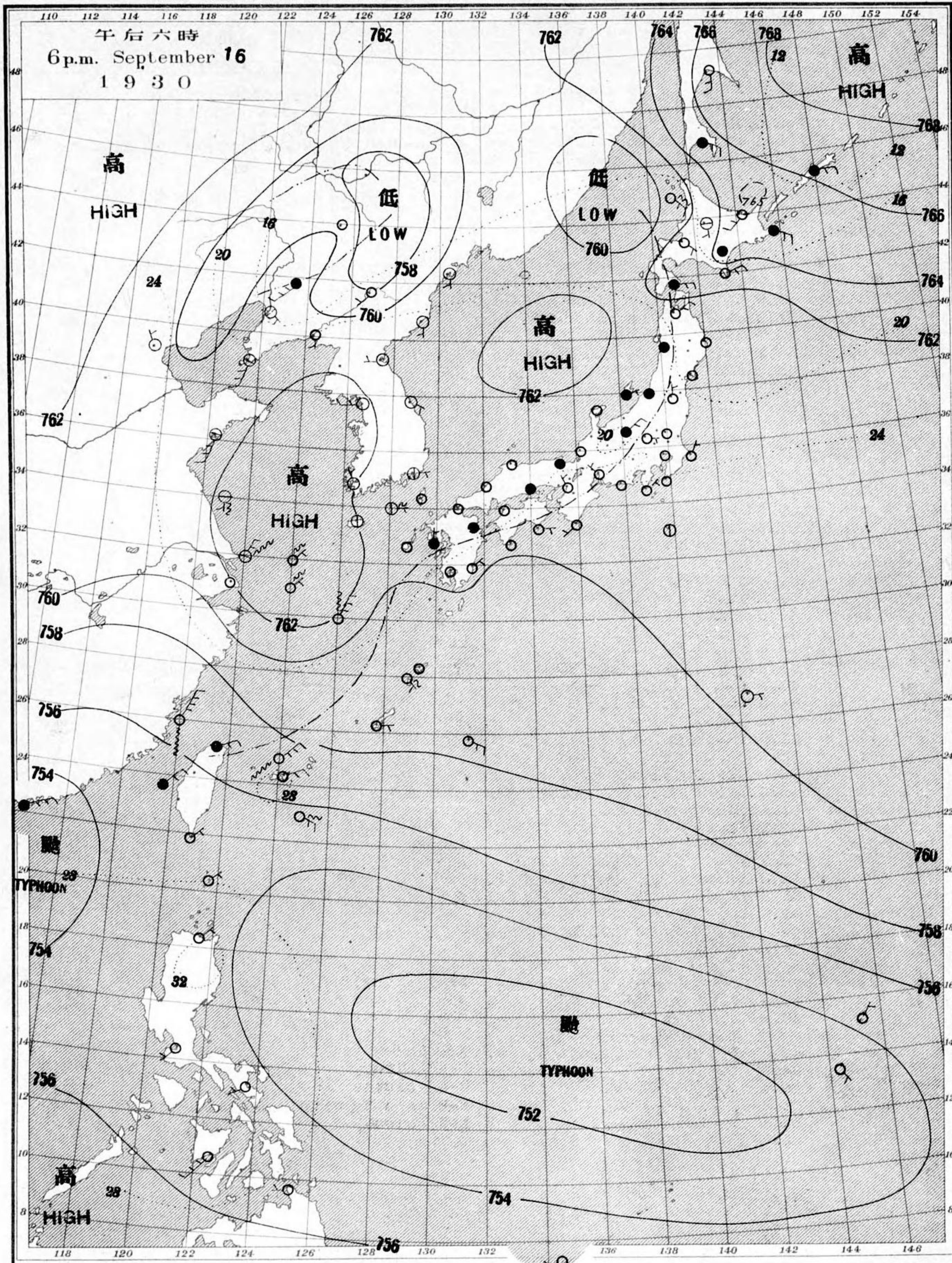
天氣 Weather 快晴 Clear 晴 Fair 曇 Cloudy 雨 Rain 雪 Snow 霧 Fog 雷雨 Thunderstorm 濃霧 Thick haze
記號 Notation b bc c r s f t

九月拾日午後六時各地觀測表
OBSERVATIONS at 6p.m. (135° M.S.T.) September 13 1930

測候所	氣壓	氣温	風向	風速	雲量	雲形	天氣	雨量	測候所	氣壓	氣温	風向	風速	雲量	雲形	天氣	雨量
STATIONS	Air Press. mm. 700+	Air Temp. °C	Wind Direc.	Vel. m/s	Amt.	Form	Weather	Precip. mm. (2)	STATIONS	Air Press. mm. 700+	Air Temp. °C	Wind Direc.	Vel. m/s	Amt.	Form	Weather	Precip. mm. (2)
パラオ Palau	56.2	25.6	W	3	10	SK	c	2	七川 Zinsen	66.2	22.9	NE	3	10	CS	c	-
恒春 Kōsūn	57.2	28.7	NNE	3	10	CS	c	-	江陵 Kōryō	65.2	20.4	-	1	10	SK	c	-
澎湖 Hōko	57.6	27.8	NNE	9	9	SK	c	-	元山 Gensan	65.3	20.2	E	4	9	C	c	-
臺北 Taihoku	58.9	26.5	ENE	2	10	N	r	-	咸津 Zōsin	66.8	19.6	S	7	10	CS	c	-
石垣島 Isigakizima	57.8	27.6	-	1	6	SK	bc	6	雄基 Yūki	66.1	18.1	SE	2	10	CS	c	-
那覇 Naha	58.1	27.4	NE	3	9	SK	c	-	中江津 Tyūkōtin	61.7	20.5	-	1	10	SC	c	-
名瀬 Naze	58.4	27.5	SE	2	8	N	r	1	龍岩浦 Ryūganpo	63.9	21.9	S	2	10	SC	c	-
鹿兒島 Kagosima	59.2	25.1	NE	5	10	SK	c	-	大連 Dairen	63.4	22.2	SSE	2	7	K	bc	-
宮崎 Miyazaki	60.3	24.0	N	2	10	SK	c	-	營口 Yinkow	62.4	24.7	SW	3	4	C	bc	-
熊本 Kumamoto	60.0	22.4	NN	2	10	SK	c	-	奉天 Mukden	61.8	23.7	SW	10	10	C	c	

天氣圖
WEATHER CHART.

THE CENTRAL METEOROLOGICAL OBSERVATORY OF JAPAN. TOKYO.



等壓線 Isobaric line	○ 快晴 Clear	⊗ 雪 Snow	↘ 軟風 Light Wind 2-4	↘ 烈風 Strong Gale 29-35 m.p.s.	↘ 颶風 Hurricane
等溫線 Isothermal line	① 晴 Fair	⊙ 霧 Fog	↘ 和風 Moderate Wind 4-6	↘ 疾風 Strong Wind 15-20 m.p.s.	↘ 強風 Gale 25-29
不連續線 Line of discontinuity	☁ 曇 Cloudy	⚡ 雷雨 Thunder-storm	↘ 疾風 Strong Wind 6-10	↘ 強風 Gale 20-25	↘ 強風 Gale 35-40
	● 雨 Rain	⊙ 濃煙霧 Thick haze	↘ 強風 Gale 10-15	↘ 強風 Gale 25-29	↘ 強風 Gale 40 <

波模様 Sea Disturbance; 無記號 海面平滑 Absence of symbol means dead calm; 海面穏やか Smooth 初級 Swell 浪少シ F.Slight 浪可ナリ Moderate; 浪稍高 Rough; 浪甚高 Very high; 怒濤 Phenomenal; 方向のウネリ 浪の来方 Direction shows whence swell or roller comes.

明治廿七年三月七日第三種郵便物認可
昭和五年九月十七日發行

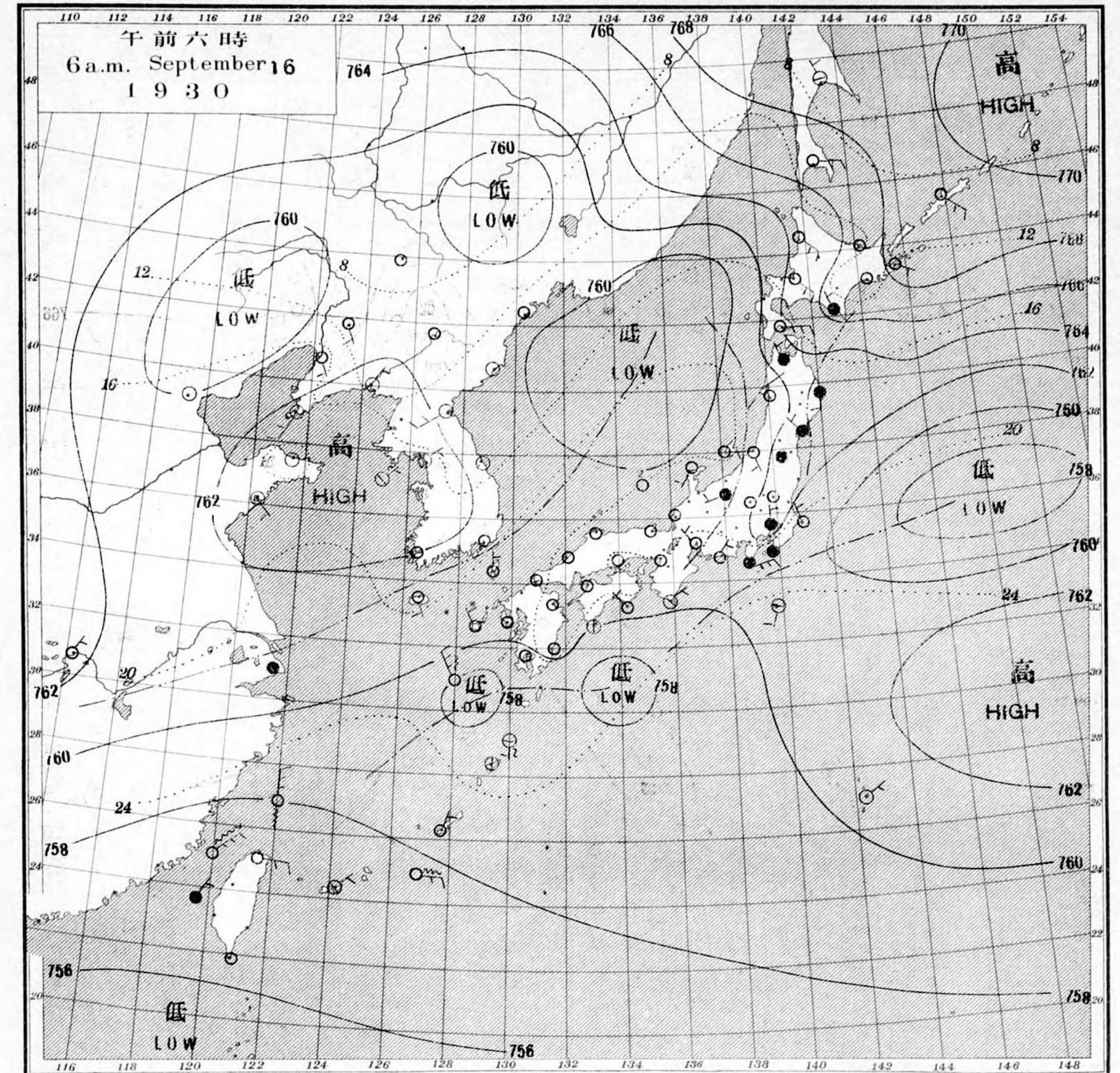
發行人 發行所
東京市麹町區竹町風船地

中央氣象臺

東京市神田區西小川町一丁目四番地 電話九段二一四四番
印刷販賣者 清華堂 山田忠義 (定價郵稅共壹拾金五錢)

天氣圖
WEATHER CHART.

THE CENTRAL METEOROLOGICAL OBSERVATORY OF JAPAN. TOKYO.



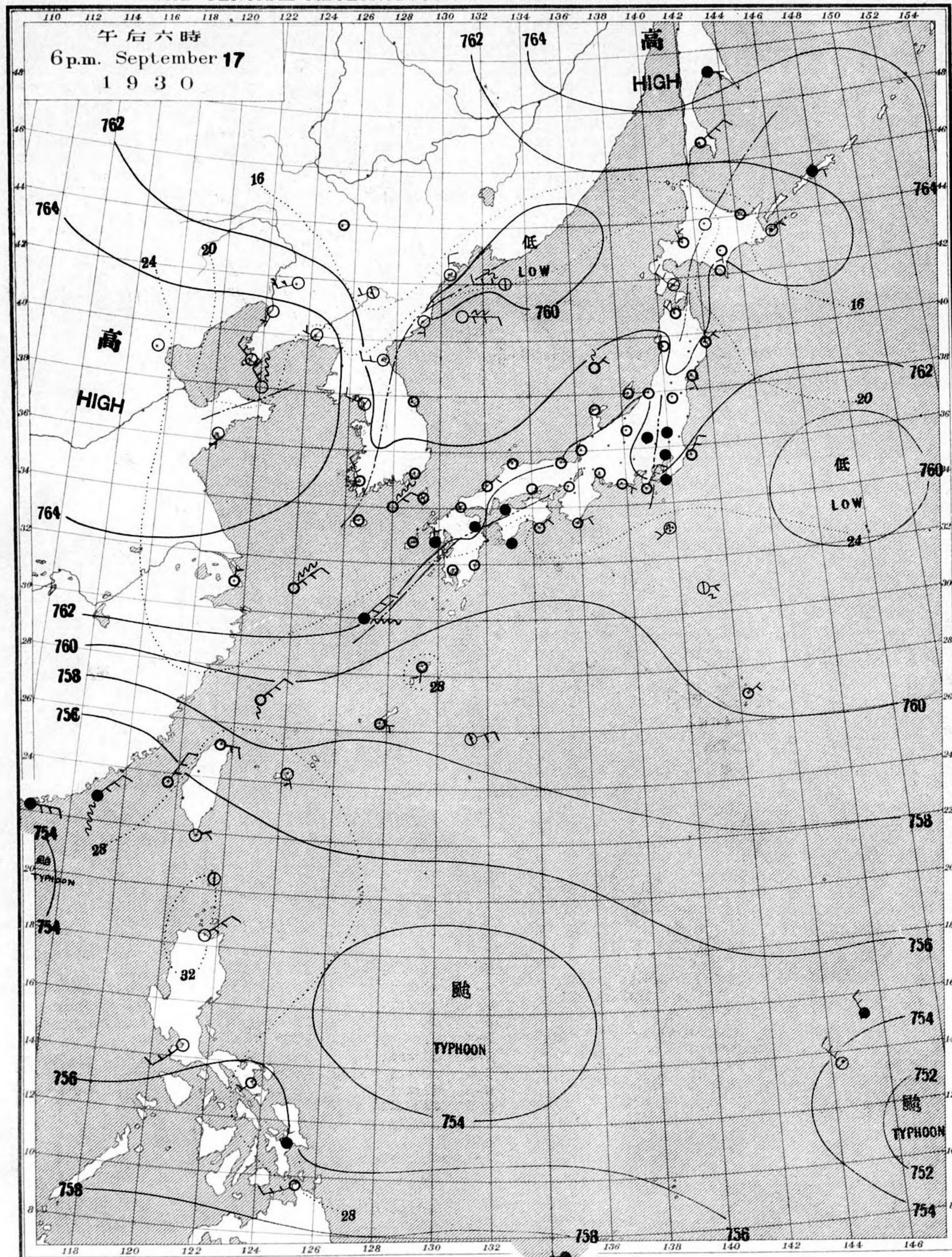
天氣豫報		WEATHER FORECASTS	
第一區 北乃至東風	天氣要ツル	I N-E	changeable
第二區 全	曇少雨	II N-E	cloudy with some rain
第三區 全	全	III N-E	cloudy with some rain
第四區 北乃至西風	天氣良ツル	IV N-W	improving
第五區 北乃至東風	曇少雨	V N-E	cloudy with some rain
第六區 南乃至東風	全	VI S-E	cloudy with some rain
第七區 北乃至西風	全	VII N-W	cloudy
第八區 北乃至東風	天氣要ツル	VIII N-E	changeable
第九區 南乃至東風	曇少雨	IX S-E	cloudy with some rain

天氣圖第二五九號

天氣概況	東京豫報 TOKYO.
七七〇兆、高氣壓が千島アラスカ此處=全國北又ハ北東、風トナリ天氣ハ急變ツテ居リ又ハ低氣壓ハ大シク強クナリナリトシテ日本海北部、支那北部ニシテ大ク、モ、土佐沖ト九州南西海上ニシテ九兆、モ、ガリ又、鉄子達ガ沖ニモ有ルシ、アラスカ、群シトハワカセセン、不連續線ハ北海道、浦河カ、東京迄、モ、秋田ガ名古屋迄、モ、日本海、及、房總、海上、及、九州、南西、海上ニシテ、モ、ガリ、總テ、豫報、ノ、外、モ、他、全國、及、各、地、ノ、温度、ハ、平均、五、度、モ、アリ、一、度、低ク、過、ル、所、モ、アリ、ス。	今晚ハ北又ハ北東、風、ガ、曇、リ、雨、ノ、降、ル、ハ、小、雨、ノ、降、ル、ハ、明、日、ハ、北又ハ北東、風、ガ、曇、リ、雨、ノ、降、ル、ハ、小、雨、ノ、降、ル、ハ、

上海方面ニシテ北東風

天氣圖
WEATHER CHART.
THE CENTRAL METEOROLOGICAL OBSERVATORY OF JAPAN. TOKYO.

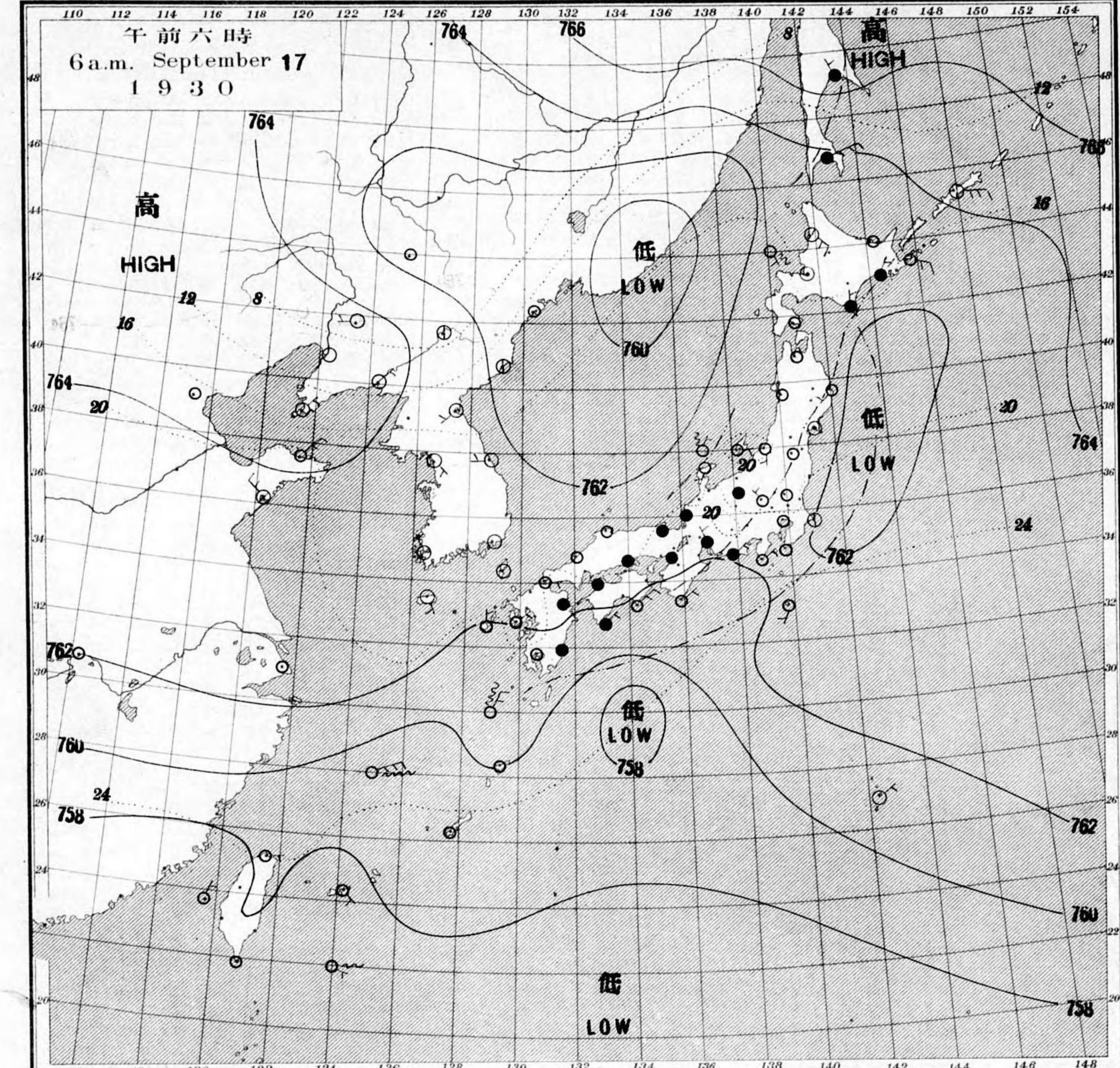


等壓線 Isobaric line	○ 快晴 Clear	⊗ 雪 Snow	↘ 軟風 Light Wind 2-4	↘ 烈風 Strong Gale 29-35 m.p.s.	↘ 颶風 Hurricane 35-40
等溫線 Isothermal line	⊙ 晴 Fair	⊙ 霧 Fog	↘ 和風 Moderate Wind 4-6	↘ 疾風 Strong Wind 15-20 m.p.s.	↘ 強風 Gale 25-29
不連續線 Line of discontinuity	⊙ 曇 Cloudy	⊙ 雷雨 Thunder-storm	↘ 疾風 Strong Wind 6-10	↘ 強風 Gale 10-15	
	● 雨 Rain	⊙ 濃煙霧 Thick haze			

波/横線 Sea Disturbance; 無記號 海面平滑 Absence of symbol means dead calm; 海面穏やか Smooth; 波の初り Swell; 浪少 Small; 浪可 Moderate; 浪稍高 Rough; 浪甚高 Very high; 浪甚高 Phenomenal; 方向の矢印 浪の来り方 Direction shows whence swell or roller comes.

明治廿七年三月七日第三種郵便物認可
昭和五年九月十八日發行
發行人 發行所
東京市神田區西小川町一丁目四番地 電話九段一八四四番
印刷販賣者 清華堂 山田忠義 (定價郵稅共壹枚金五錢)

天氣圖
WEATHER CHART.
THE CENTRAL METEOROLOGICAL OBSERVATORY OF JAPAN. TOKYO.



天氣豫報	WEATHER FORECASTS	風浪區域圖
第一區 北乃至東ノ風 曇	I N-E cloudy	
第二區 北乃至西ノ風 曇少雨	II N-W cloudy with some rain	
第三區 全 曇	III N-W cloudy	
第四區 全 曇后晴	IV N-W cloudy, fair later	
第五區 北乃至東ノ風 曇少雨	V N-E cloudy with some rain	
第六區 北乃至西ノ風 曇	VI N-W cloudy	
第七區 全 曇	VII N-W cloudy	
第八區 北乃至東ノ風 曇少雨	VIII N-E cloudy with some rain	
第九區 北乃至西ノ風 曇	IX N-W cloudy	

天氣概況	東京豫報 TOKYO.
今朝ハ東京ノ東海ノ波ノ少シヨリ日射シマシカモ他ノ多ク曇リ勝テ九州宮崎カラ越後高田迄带状ノ地域ニ雨ガ降ツテ居リマス。不連續線ハ北海道釧路浦河カラ濱松宮崎迄通リ其他之ニ平行ナモノガアリマス。風ハ殆ドアリマセン。低氣壓ハ日本海北部ニモ六ノ耗ノ弱イモノガアリマスガ北海道西部ハ却ツテ晴レテ居リ輝太ハ雨ニナリ居リマス。朝鮮北支那ハ晴チ揚子江方面ハ曇リマス。温度ハ大体平常並ニマスガ渤海方面ハ可ナリ冷エ。奉天ガ今朝六時六度八分ニ下リマス。	今晚ハ北寄リノ風 雨 明日ハ北寄リノ風 曇リ勝テ尚少雨模様

九月拾六日午前六時各地觀測表
OBSERVATIONS at 6a.m. (135° M.S.T.) September 16 1930

測候所 STATIONS	氣壓 Air Press. mm. 700+	氣溫 Air Temp. °C	風向 Wind		風速 Vel.		雲量 Clouds	雲形 Form	天氣 Weather	雨量 Precip. mm. (1)	測候所 STATIONS	氣壓 Air Press. mm. 700+	氣溫 Air Temp. °C	風向 Wind		風速 Vel.		雲量 Clouds	雲形 Form	天氣 Weather	雨量 Precip. mm. (1)																																																																																																																																																																																																																																																																																																																																																																																						
			Dirac.	Force	Dirac.	Force								Dirac.	Force																																																																																																																																																																																																																																																																																																																																																																																												
パラオ Palau	56.5	26.6	WSW	4	10	N	c	14	山形 Yamagata	62.4	15.5	-	1	10	SK	c	5	恒春 Kōsyun	56.5	25.9	-	1	10	SK	c	28	秋田 Akita	61.4	16.8	-	1	10	N	c	9	水戸 Mito	62.0	16.9	NNW	3	10	SC	c	83	小名瀬 Onahama	62.1	17.3	NNW	2	10	SC	c	58	石巻 Isinomaki	60.6	17.0	NW	3	10	N	r	21	水戸 Midusawa	62.6	15.6	NNE	2	10	N	r	18	盛岡 Morioka	63.3	15.0	-	1	10	N	r	22	宮古 Miyako	63.1	18.6	S	2	10	N	r	14	青森 Aomori	63.2	17.4	NNW	3	10	N	r	-	函館 Hakodate	63.9	17.7	E	6	10	S	c	-	青森 Aomori	63.0	16.7	SSE	14	10	SC	c	2	札幌 Sapporo	64.9	15.6	SE	4	10	N	c	-	羽根 Haboro	64.8	13.0	SE	4	10	SC	c	-	旭川 Asahigawa	65.4	12.1	-	0	10	SC	c	-	浦河 Urakawa	66.3	15.0	NNW	2	10	N	r	-	帯広 Obihiro	67.3	11.7	-	0	10	SK	c	-	網走 Abashiri	67.2	12.6	-	0	10	SC	c	-	釧路 Kusiro	67.9	11.0	-	1	10	SC	c	-	根室 Nemuro	68.2	12.5	ESE	2	10	SC	c	-	砂那 Syana	69.6	8.2	SE	4	9	KC	c	-	大泊 Ootomari	67.1	9.5	E	4	10	CS	c	-	釧路 Sikka	68.8	7.9	NNW	2	3	SK	bc	-	釜山 Husan	61.1	17.2	-	1	10	SK	c	-	濟州島 Saisyūtō	61.7	19.0	SSE	3	10	SC	c	-	木浦 Moppo	62.0	18.2	-	0	10	CS	c	-	仁川 Zinsen	62.2	17.4	NE	3	0	-	b	-	江陵 Kōryō	61.5	13.8	-	1	0	SK	b	-	元山 Gensan	61.7	13.1	SW	4	0	SK	b	6	咸津 Zōsin	60.4	13.0	-	1	0	SK	b	-	雄基 Yūki	60.3	14.9	-	1	10	SK	c	39	中江崎 Tyūkōtin	61.5	11.7	-	1	10	SK	c	1	龍岩浦 Ryūganpo	62.1	9.8	NNE	3	0	-	b	-	大連 Dairen	62.2	16.3	SSW	4	0	KC	b	-	營口 Yinkow	60.9	16.9	SSE	3	10	KN	c	-	奉天 Mukden	60.4	9.6	SSE	3	9	CS	c	-	長春 Changchun	61.0	7.2	-	1	8	SK	c	-	天津 Tientsin	60.0	16.2	-	1	0	-	b	-	青島 Tsingtau	62.2	19.5	SE	3	1	SK	b	-	上海 Shanghai	61.7	20.7	-	0	10	N	r	4	大東島 Ooagarizima	58.4	-	E	2	9	SK	c	0-10	サハヤ Saipan	55.3	24.2	ENE	3	10	SK	c	11	ホナヘ Ponape	57.9	15.9	-	1	10	CS	c	-

九月拾五日午後六時各地觀測表
OBSERVATIONS at 6p.m. (135° M.S.T.) September 15 1930

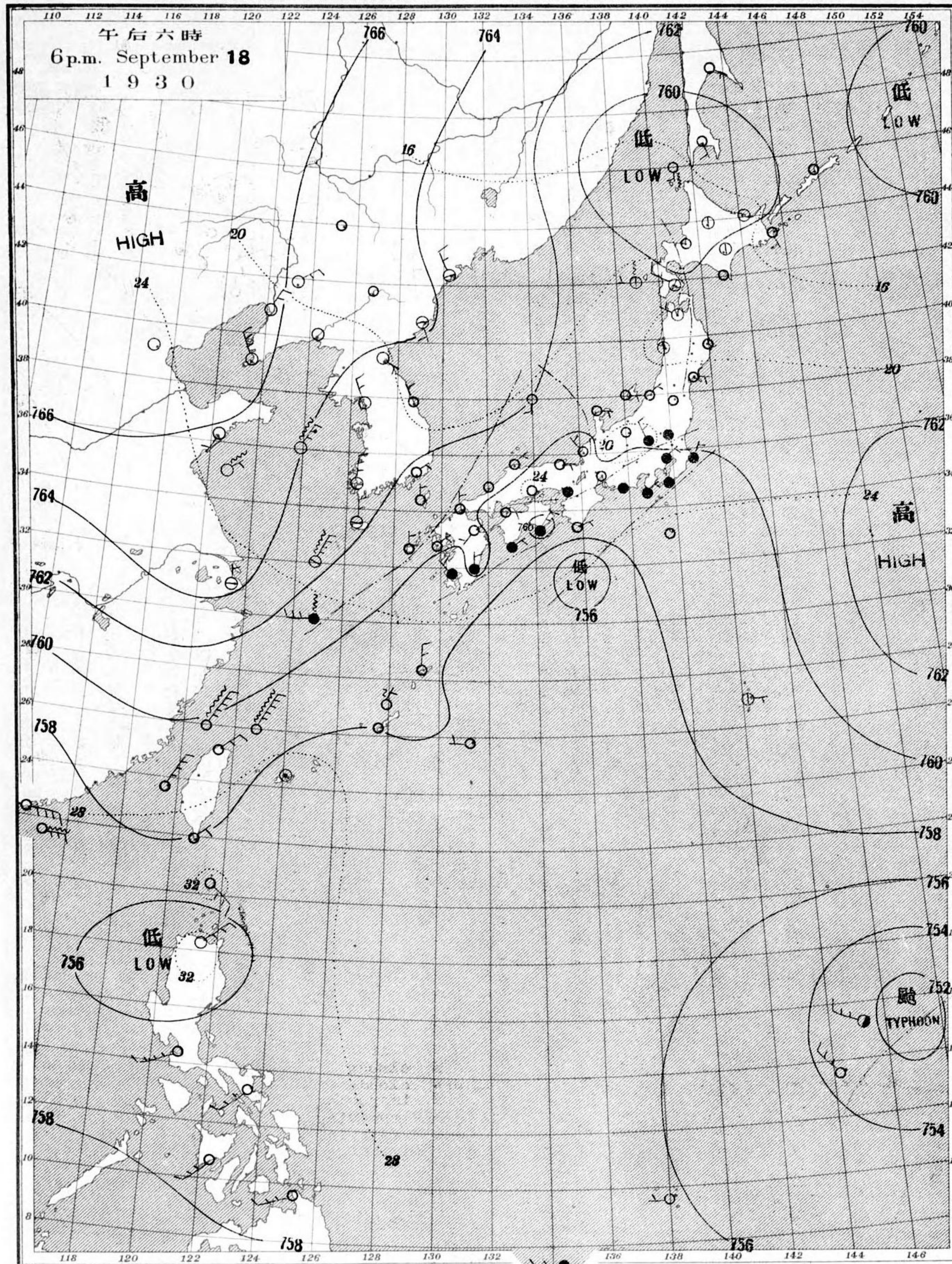
測候所 STATIONS	氣壓 Air Press. mm. 700+	氣溫 Air Temp. °C	風向 Wind		風速 Vel.		雲量 Clouds	雲形 Form	天氣 Weather	雨量 Precip. mm. (2)	測候所 STATIONS	氣壓 Air Press. mm. 700+	氣溫 Air Temp. °C	風向 Wind		風速 Vel.		雲量 Clouds	雲形 Form	天氣 Weather	雨量 Precip. mm. (2)																																																																																																																																																																																																																																																																																																																																																																																																																																																																																																																																																																																																																							
			Dirac.	Force	Dirac.	Force																																																																																																																																																																																																																																																																																																																																																																																																																																																																																																																																																																																																																																						
パラオ Palau	55.9	26.7	W	4	10	N	c	1	仁川 Zinsen	61.3	20.9	WSW	2	9	SK	c	-	江陵 Kōryō	61.2	20.1	-	0	10	SK	c	-	元山 Gensan	61.6	15.0	NW	3	10	N	c	4	咸津 Zōsin	61.6	18.9	SSE	3	10	CS	c	-	雄基 Yūki	61.9	17.5	ESE	4	10	N	r	13	中江崎 Tyūkōtin	59.5	15.5	SW	4	10	N	r	-	龍岩浦 Ryūganpo	60.6	22.2	WSW	2	0	CS	b	20?	大連 Dairen	61.9	20.5	SSW	2	0	K	b	-	營口 Yinkow	61.7	21.2	SSW	2	0	K	b	-	奉天 Mukden	60.1	21.3	S	2	0	K	b	-	清水 Simidu	58.5	25.2	-	1	9	SK	c	-	高知 Kōti	59.1	25.6	-	1	10	SK	c	-	家戸 Muroto	59.0	23.0	E	3	3	C	bc	-	和歌山 Wakayama	59.2	25.0	NE	2	8	CK	c	-	潮岬 Siomisaki	58.7	23.9	ENE	3	6	CK	bc	-	大分 Ōita	59.5	24.1	-	0	9	KC	c	-	松山 Matuyama	58.8	24.6	S	2	8	KC	c	-	多度津 Tadotu	59.0	24.8	-	1	10	KC	c	-	廣島 Hiroshima	60.1	25.0	-	1	9	SK	c	-	岡山 Okayama	59.0	24.4	SE	2	9	KC	c	-	大阪 Ōsaka	58.9	24.4	NE	3	10	SK	c	-	富江 Tomie	58.9	24.4	NE	4	10	KC	c	-	長崎 Nagasaki	58.3	23.9	NE	3	10	SC	c	-	福岡 Fukuoka	59.6	23.2	NNE	3	10	CS	c	-	熊本 Kumamoto	59.9	22.3	NNW	3	10	N	c	-	下関 Simonoseki	59.3	23.7	NE	3	10	CS	c	-	濱田 Hamada	59.9	23.4	-	0	10	N	c	-	境 Sakai	59.8	22.9	-	0	10	SC	c	-	宮津 Miyadu	59.6	22.6	-	0	10	N	r	-	名古屋 Nagoya	59.8	21.4	-	1	10	N	r	-	濱松 Hamamatu	59.8	22.7	NE	3	10	SK	c	-	長津呂 Nagaturo	60.3	23.0	E	8	8	SK	c	-	横濱 Yokohama	61.4	22.1	ENE	7	10	SK	c	-	東京 Tōkyō	61.4	21.9	NE	3	10	N	r	4	布長 Mera	60.9	23.8	-	0	10	N	r	-	銚子 Tyōsi	60.9	21.3	NNE	8	9	N	c	-	八丈島 Hatidyozima	60.3	25.1	S	3	9	KC	c	-	父島 Titizima	59.2	27.0	E	4	10	CS	c	1	筑波山 Tukubasan	62.4	15.0	E	8	8	KC	c	2	高山 Takayama	59.9	20.0	-	1	10	N	r	2	長野 Nagano	59.5	21.2	WSW	3	10	N	c	-	甲府 Kōfu	61.5	19.8	-	0	10	N	r	2	前橋 Maebasi	61.0	20.4	-	1	10	N	r	1	宇都宮 Utunomiya	62.5	19.4	NNE	3	10	SK	c	-	福島 Fukuima	63.9	16.8	N	2	10	N	c	-	伊吹山 Ibukisan	60.3	14.6	SE	9	10	S	f	-	福井 Fukui	60.0	21.0	-	1	10	N	c	-	輪島 Wazima	59.9	22.0	-	1	10	SK	r	-	新潟 Niigata	60.7	20.7	SSE	3	10	N	r	1	相川 Aikawa	60.0	22.3	-	1	10	SC	c	-	秋田 Akita	61.9	19.1	ESE	5	10	CS	c	-	石巻 Isinomaki	63.6	16.8	NNE	3	10	N	c	-	盛岡 Morioka	64.3	16.8	ESE	2	10	CS	c	-	宮古 Miyako	65.2	16.4	W	3	10	S	c	-	青森 Aomori	63.4	18.1	SE	2	10	SK	c	-	函館 Hakodate	64.6	18.9	ESE	8	10	S	c	-	札幌 Sapporo	65.3	18.8	SSE	5	10	SK	c	-	旭川 Asahigawa	65.9	15.6	ESE	8	10	SK	c	-	浦河 Urakawa	66.9	16.6	ESE	8	10	SK	c	-	帯広 Obihiro	68.1	15.1	-	1	10	SK	c	-	網走 Abashiri	67.3	15.4	E	2	10	SK	c	-	根室 Nemuro	68.0	13.6	ESE	2	9	SK	c	-	砂那 Syana	69.0	11.2	SE	3	10	SK	c	-	大泊 Ootomari	68.1	12.4	-	1	10	SC	c	-	釧路 Sikka	67.0	14.5	SSW	3	0	SK	b	-	釜山 Husan	60.5	21.3	N	2	10	SC	c	-	濟州島 Saisyūtō	60.7	22.8	ENE	2	10	SC	c	-	木浦 Moppo	60.6	22.4	WNW	3	10	SC	c	-

地名 STATIONS	午前六時 6a.m.					正午 Noon				
	氣壓	風向	風速	雲量	天氣	氣壓	風向	風速	雲量	天氣
漢口 Hankow	62.4	N 2	20	2	r	64.1	N 1	20	2	r
芝罘 Chefoo	62.4	-	0	19	1	c	62.3	W 1	20	-
船名 SHIPS		東經 Long.	北緯 Lat.	氣壓 Air Pressure 700+	風向 Dirac.	風力 Force	天氣 Weather			
Harbin	m.	124	36	60.7	N	2	c			
26th Kyōdō	m.	122	37	53.1	NE	2	bc			
Baikal	m.	123	38	60.0	ESE	2	bc			
San Pedro	m.	162	44	61.0	E	4	bc			
Siraha	m.	150	54	65.8	NE	1	bc			
3rd Un'yō	m.	144	48	66.3	SSW	3	c			
Borneo	m.	128	33	58.2	NE	5	c			
Tatuma Hokuhō	m.	128	34	57.9	NE	3	c			
Kinkai Keizan	m.	127	34	58.4	ENE	1	c			
Husō	m.	125	29	58.4	NNE	3	bc			
Tyōsen	m.	129	30	56.4	SSE	1	c			
Momoha	m.	137	37	61.7	-	0	c			
NYK Tokiwa	m.	150	40	65.0	ESE	5	c			
Matuoka Misaki	m.	139	42	57.9	SSE	6	c			
Oozeki Kirin	m.	142	39	64.0	SSE	3	c			
Tainan	m.	129	28	61.7	N	1	bc			

天氣 Weather 快晴 Clear 晴 Fair 曇 Cloudy 雨 Rain 雪 Snow 霧 Fog 雷雨 Thunderstorm 濃霧 Thick haze
記號 Notation b bc c r s f t h

天氣圖
WEATHER CHART.

THE CENTRAL METEOROLOGICAL OBSERVATORY OF JAPAN, TOKYO.



昭和五年三月七日第三種郵便物認可
昭和五年九月十九日發行

發行人 發行所
東京市神田區區竹平町貳番地

中央氣象臺

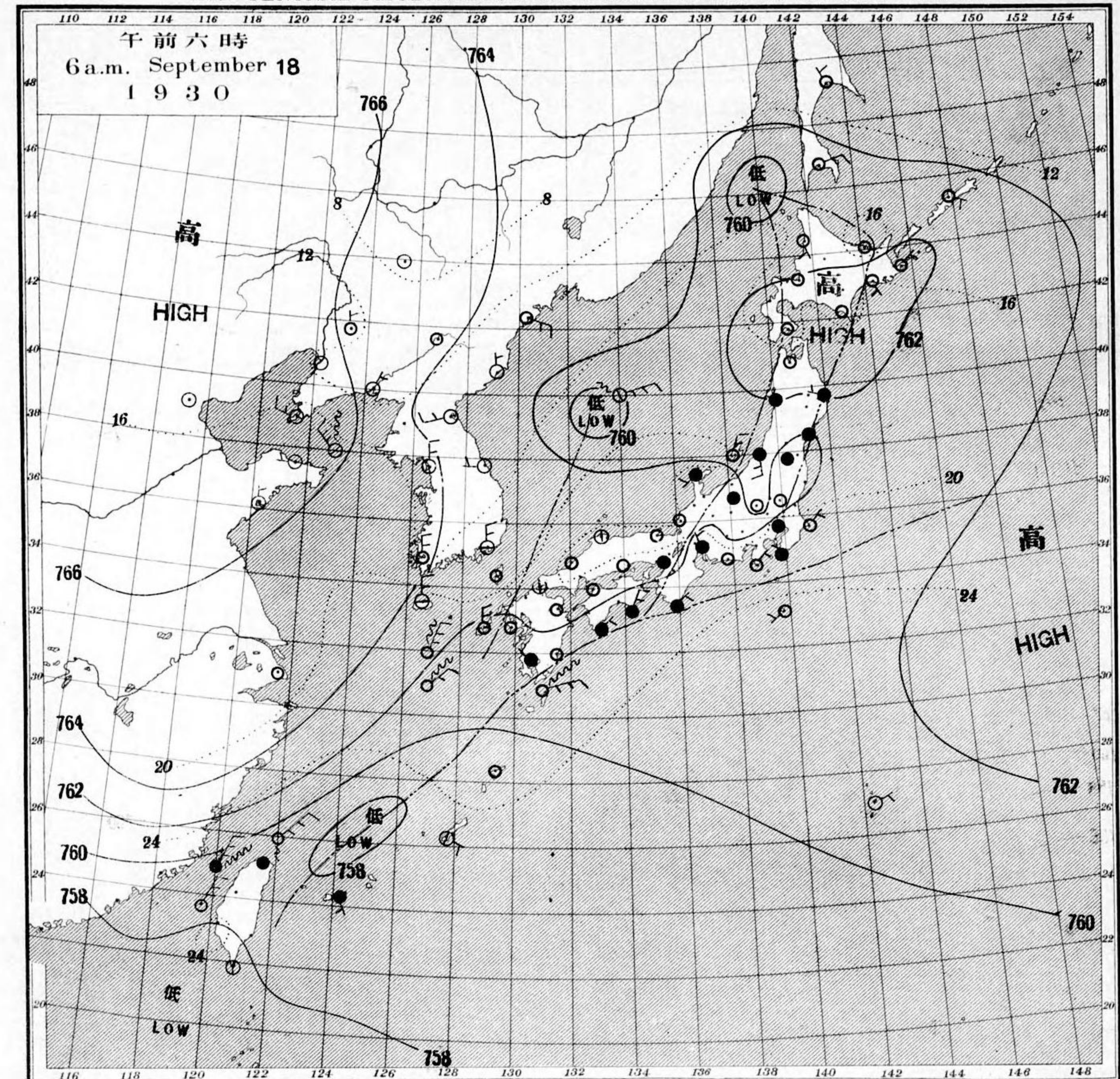
東京市神田區西小川町一丁目四番地 電話九段一三二四番
印刷販賣者 清華堂 山田忠義 定價郵稅共壹枚金五錢

等壓線 Isobaric line	○ 快晴 Clear	⊗ 雪 Snow	○ 軟風 Light Wind 2-4	烈風 Strong Gale 15-20 m.p.s.	颶風 Hurricane 29-35 m.p.s.
等溫線 Isothermal line	① 晴 Fair	⊙ 霧 Fog	和風 Moderate Wind 4-6	疾風 Strong Wind 6-10	20-25 " 35-40
不連續線 Line of discontinuity	● 雲 Cloudy	⊕ 雷雨 Thunder-storm	強風 Gale 10-15	25-29 " 40 <	
波模樣 Sea Disturbance; 無記號海面平滑 Absence of symbol means dead calm; 海面穏和 Smooth; 浪少 Small Swell; 浪可 Moderate; 浪稍高 Rough; 浪甚高 Very high; 怒濤 Phenomenal; 方向のウネリ又浪の來方 Direction shows whence swell or roller comes.					

天氣圖

WEATHER CHART.

THE CENTRAL METEOROLOGICAL OBSERVATORY OF JAPAN, TOKYO.



天氣圖第二六一號

天氣豫報

第一區 北西風	雲少雨
第二區 北東風	雲
第三區 全	全
第四區 全	全
第五區 北西風	雲少雨
第六區 全	全
第七區 全	雲少雨
第八區 北東風	雲
第九區 北西風	全

WEATHER FORECASTS

I N-W	cloudy with some rain
II N-E	cloudy
III N-E	cloudy
IV N-E	cloudy
V N-W	cloudy with some rain
VI N-W	cloudy
VII N-W	cloudy with some rain
VIII N-E	cloudy
IX N-W	cloudy

東京豫報

TOKYO.
分晚ハ風弱ク雨後曇リトナル
明日モ北東リノ風量ト勝テ長クナル

天氣概況

相變マス不連續線ノ天氣ヲ臺リ勝テ秋雨模様デス不連續線ハ一帯ハ全路路宮古ノ東京ハ一帯ハ函館新潟名古屋鹿児島ノスヤ石垣島迄三本目ニ日本海ノ對馬海峡ノ風ヲ居ル模様デ松ノ次第カニ東ニ通過シ居ラス朝鮮上支那北部又ハ晴天上リマシメ温度ハ大体平年並ニス高氣壓ハ支那北部ニ於テ七八ニ耗ニス

九月拾七日午前六時各地觀測表
OBSERVATIONS at 6 a.m. (135° M.S.T.) September 17 1930

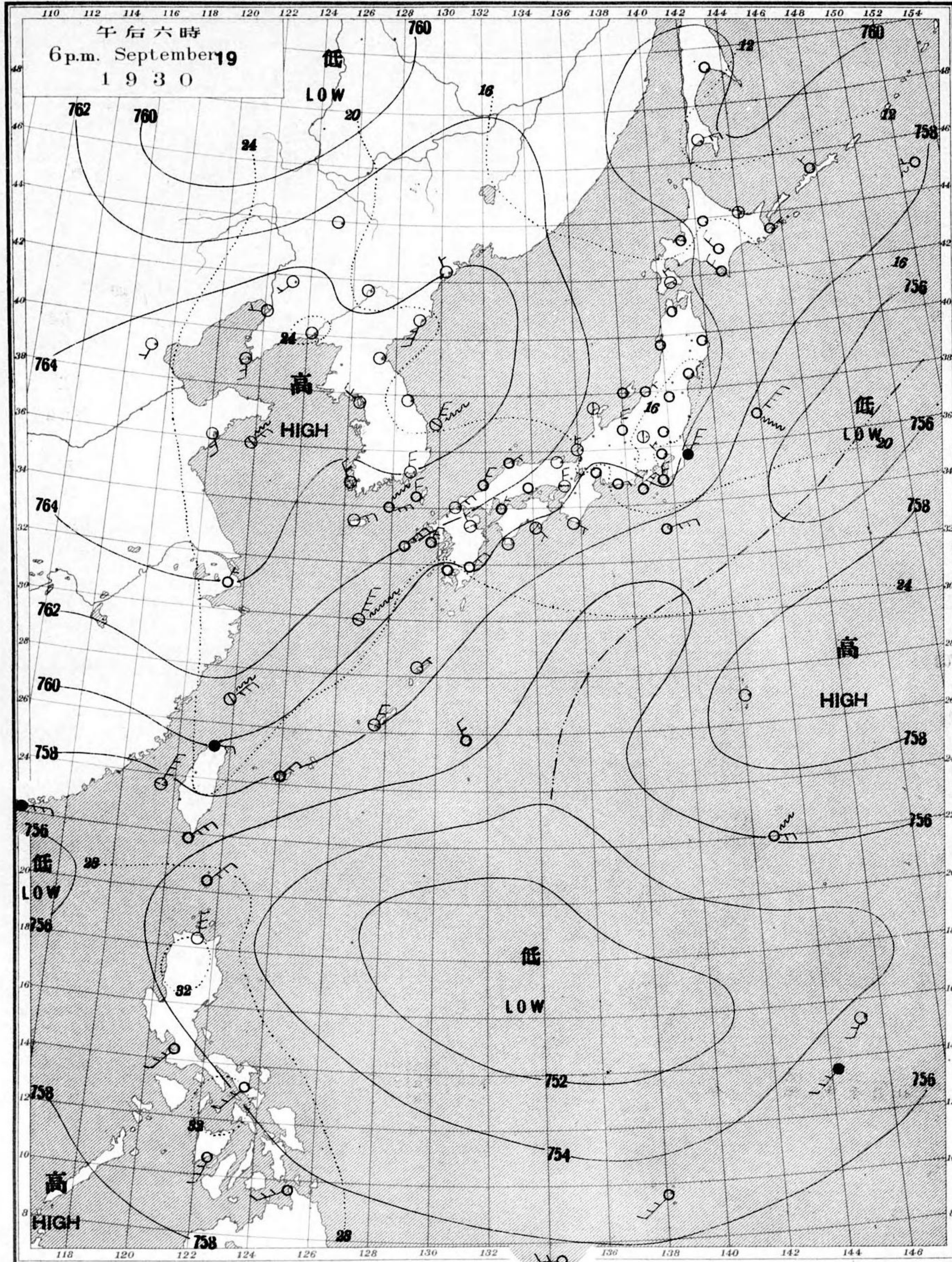
測候所 STATIONS	氣壓 Air Press. mm. 700+	氣溫 Air Temp. °C	風向		雲量	雲形	天氣	雨量 Precip. mm. (1)	測候所 STATIONS	氣壓 Air Press. mm. 700+	氣溫 Air Temp. °C	風向		雲量	雲形	天氣	雨量 Precip. mm. (1)
			Dir.	Vel.								Dir.	Vel.				
パラオ Palau	57.5	26.9	WSW	5	10	SC	c	17	山形 Yamagata	63.0	18.3	-	1	10	S	c	1
恒春 Kōsūn	56.9	25.2	-	1	10	CS	c	18	秋田 Akita	62.6	18.6	-	1	10	N	c	18
臺東 Taitō	57.9	24.2	NW	2	10	SK	c	1	水戸 Mito	62.6	20.0	-	1	10	S	c	1
臺南 Tainan	57.3	25.2	NNE	2	0	SK	b	21	小名濱 Onahama	62.9	20.0	-	1	10	N	f	1
澎湖 Hōko	57.3	26.2	NNE	3	10	N	c	21	石巻 Isinomaki	62.1	19.0	-	1	10	S	f	1
臺北 Taihoku	58.0	24.0	E	2	10	SK	c	4	水澤 Midusawa	62.2	17.1	NNW	2	10	S	c	7
石垣島 Isigakizima	57.8	25.6	SE	2	10	K	c	39	盛岡 Morioka	62.7	17.2	NNE	2	10	S	c	4
那覇 Naha	59.3	25.0	-	1	9	KC	c	5	宮古 Miyako	62.3	17.6	SW	2	10	SC	c	24
名瀬 Naze	60.0	23.8	-	1	9	SK	c	5	青森 Aomori	62.8	16.3	-	1	10	S	c	9
鹿兒島 Kagosima	61.6	21.9	-	1	10	SK	c	5	函館 Hakodate	62.4	17.4	-	0	10	SK	c	7
宮崎 Miyazaki	61.9	21.4	-	1	10	N	r	9	蕨部 Suttu	62.4	18.9	S	5	7	SK	bc	5
熊本 Kumamoto	62.4	19.7	-	1	10	SK	r	9	札幌 Sapporo	62.7	15.1	-	1	10	S	f	1
清水 Simidu	61.4	23.3	NE	2	10	SK	c	1	羽後 Haboro	62.1	15.2	SE	4	4	S	bc	1
高知 Kōti	62.4	21.0	-	1	10	SC	r	1	旭川 Asahigawa	63.3	13.3	-	0	3	S	bc	1
室戸 Muroto	61.9	21.2	NE	5	10	N	c	9	浦河 Urakawa	62.9	17.5	N	3	10	N	r	26
徳島 Tokushima	63.0	20.1	WNW	2	10	N	r	20	帶廣 Obihiro	63.8	13.3	-	1	10	S	c	24
和歌山 Wakayama	62.8	20.8	N	2	10	N	r	10	網走 Abasiri	63.1	14.5	-	0	9	SK	c	3
潮岬 Siomisaki	61.4	23.4	NE	2	10	SK	c	10	釧路 Kusiro	63.6	15.4	NNE	3	10	N	r	45
大分 Oōita	62.8	20.2	-	0	10	N	r	13	根室 Nemuro	63.5	16.6	ESE	4	10	S	c	12
松山 Matuyama	62.9	20.0	-	0	10	N	r	13	紗那 Syana	65.2	13.4	E	6	4	CS	bc	2
多度津 Tadotu	62.5	20.3	-	0	10	N	r	17	大泊 Ootomari	63.8	12.8	ENE	6	10	N	r	1
廣島 Hiroshima	62.8	19.6	-	0	10	N	r	15	敷香 Sikka	66.9	9.0	NNW	2	10	N	r	5
岡山 Okayama	62.7	19.2	-	1	10	N	r	11	釜山 Husan	62.7	17.4	-	1	0	SK	b	-
神戸 Kobe	63.2	20.2	-	1	10	N	r	12	濟州島 Saisyūtō	63.3	16.9	SSE	3	2	CK	b	-
大阪 Ōsaka	62.9	20.6	-	1	10	N	r	4	木浦 Moppo	63.7	17.0	NNW	3	0	SK	b	-
京都 Kyōto	62.9	20.2	-	0	10	N	r	7	仁川 Zinsen	63.7	16.4	SE	3	0	-	b	-
八木 Yagi	63.1	20.5	NNW	2	10	N	r	2	江陵 Kōryō	62.9	16.2	W	3	0	-	b	-
富江 Tomie	62.0	21.7	N	2	10	N	c	4	元山 Gensan	62.3	14.9	SW	2	1	CK	b	-
長崎 Nagasaki	62.0	19.3	NE	2	10	SK	c	2	咸興 Ziyōsin	60.6	14.2	-	0	4	CS	bc	-
佐賀 Saga	61.1	19.2	-	0	10	SK	c	2	雄基 Yūki	61.0	13.3	-	1	10	SK	c	-
福岡 Fukuoka	62.4	18.7	-	0	10	SK	c	2	中江津 Tyūkōtin	62.3	7.4	-	1	3	SK	bc	2
藤原 Ituhara	62.7	18.5	-	1	2	CS	b	3	龍岩浦 Ryūganpo	64.4	11.2	NE	2	0	-	b	11
下関 Simonoseki	62.6	20.0	E	3	9	SK	c	2	大連 Dairen	64.7	14.3	NE	2	0	-	b	31
境 Sakai	62.6	19.0	-	1	9	SK	c	1	營口 Yinkow	64.9	8.1	-	1	0	-	b	5
濱田 Hamada	62.9	19.7	-	0	10	N	c	4	奉天 Mukden	64.3	6.8	W	2	2	SK	b	5
境 Sakai	62.2	19.7	-	1	10	N	r	4	長春 Changchun	60.9	7.0	-	1	8	SK	c	-
宮津 Miyadu	62.2	21.7	-	1	10	N	r	4	天津 Tientsin	65.8	16.3	-	1	8	SK	c	-
津 Tu	62.2	20.7	WNW	2	10	N	r	3	青島 Tsingtau	63.5	20.1	NW	4	3	C	bc	-
岐阜 Gifu	62.2	20.7	WNW	2	10	N	r	3	上海 Shanghai	62.9	20.9	-	0	10	N	c	13
名古屋 Nagoya	62.2	20.8	NNW	3	10	N	r	3	ラサライ Rasazima	-	-	-	-	-	-	-	-
濱松 Hamamatu	62.1	22.1	NE	2	10	SK	c	-	大東島 Ōagarizima	59.6	-	-	0	10	C	c	-
長津呂 Nagaturo	62.4	22.3	NE	3	10	SK	c	-	7452 Saipan	54.9	25.8	NNW	7	10	SC	c	10
沼津 Numadu	62.2	20.9	-	1	10	SK	c	-	ホナペ Ponape	58.2	26.1	-	1	0	KC	b	-
横濱 Yokohama	62.6	20.2	N	2	1	SK	b	-	船名 東經 北緯 氣壓 風向 風力 天氣								
東京 Tōkyō	62.7	20.3	-	1	8	SK	c	-	SHIPS								
東谷 Kumagaya	62.8	19.6	-	1	10	SK	c	-	Yodo kan	143	24	60.1	NE	5	b	-	
布長 Mera	62.4	21.8	-	1	10	CK	bc	2	Oomi m.	132	7	56.4	SW	5	c	-	
巖子 Tyōsi	62.0	22.1	-	1	4	CK	bc	1	Taiki Tyōsyun m.	121	35	59.5	WNW	2	bc	-	
八丈島 Hatidyozima	62.4	24.5	SSW	2	9	K	c	1	Bihuku m.	155	55	65.0	SSW	3	r	-	
父島 Titizima	61.3	24.2	NE	2	0	-	b	-	Akibasan m.	166	48	49.3	S	3	c	-	
筑波山 Tukubasan	62.8	17.3	ENE	5	8	KC	c	-	NYK Tokiwa m.	158	43	68.8	SE	3	c	-	
高山 Takayama	63.1	27.0?	-	0	10	N	r	11	OSK Hōrai m.	125	28	58.2	ENE	4	c	-	
飯田 Iida	63.4	19.0	-	0	10	SK	c	3	Toba m.	124	22	55.6	ESE	2	c	-	
松本 Matumoto	63.8	17.0	-	0	10	N	r	12	Peking m.	129	30	60.2	NNE	3	c	-	
長野 Nagano	63.1	17.2	-	1	10	N	r	12	12th Sapporo m.	137	38	62.8	NNE	2	c	-	
甲府 Kōfu	62.4	21.0	-	0	10	SK	c	3	Hamburg m.	119	24	56.7	NE	6	c	-	
前橋 Maebasi	62.7	19.5	NW	2	10	SK	c	3	観測所 時刻 氣壓 風向 風力 氣温 天氣								
足尾 Asio	63.9	14.8	-	1	10	SK	c	1	STATIONS								
宇都宮 Utunomiya	62.7	19.1	-	0	10	SC	c	-	Hongkong	11	54.2	E	4	24	rain		
福島 Fukuima	62.5	18.8	-	0	10	SC	c	-	Manila	7	57.2	-	0	26	fair		
彦根 Hikone	62.8	20.6	-	0	10	N	r	7	Appari	7	56.5	SW	2	25	overcast		
伊吹山 Ibukisan	63.6	14.2	SSW	4	10	N	r	4	Legaspi	7	55.5	-	0	26	fair		
金井 Hukui	63.1	20.1	-	0	10	N	r	4	Hoilo	7	57.2	SW	4	26	fair		
金澤 Kanazawa	62.9	19.7	-	0	10	N	r	4	Surigao	7	56.6	WSW	4	26	overcast		
輪島 Wazima	63.0	19.0	SSW	2	10	SK	c	1	Calbayog	7	56.6	N	2	26	overcast		
伏木 Husiki	63.5	20.3	-	1	10	N	r	3	Guam	7	54.4	N	4	-	fair		
高田 Takata	63.0	19.4	-	1	10	N	r	17	Basco	7	56.3	-	0	25	fair		
新潟 Niigata	62.9	20.1	S	2	10	N	c	5	観測所 時刻 氣壓 風向 風力 氣温 天氣								
相川 Aikawa	62.7	20.3	E	2	10	N	c	2	STATIONS								

九月拾六日午後六時各地觀測表
OBSERVATIONS at 6 p.m. (135° M.S.T.) September 16 1930

測候所 STATIONS	氣壓 Air Press. mm. 700+	氣溫 Air Temp. °C	風向		雲量	雲形	天氣	雨量 Precip. mm. (2)	測候所 STATIONS	氣壓 Air Press. mm. 700+	氣溫 Air Temp. °C	風向		雲量	雲形	天氣	雨量 Precip. mm. (2)	
			Dir.	Vel.								Dir.	Vel.					
パラオ Palau	56.8	27.0	WSW	3	10	K	c	4	仁川 Zinsen	62.1	22.1	W	4	0	-	b	-	
恒春 Kōsūn	56.4	27.9	NE	3	10	SK	c	-	江陵 Kōryō	61.4	21.9	ESE	3	0	SK	b	-	
澎湖 Hōko	56.7	25.8	NE	4	10	N	r	6	元山 Gensan	60.7	22.8	W	2	0	-	b	-	
臺北 Taihoku	57.1	27.3	ENE	4	10	N	r	-	咸興 Ziyōsin	61.0	20.0	S	3	0	K	b	-	
石垣島 Isigakizima	57.3	28.4	ENE	4	10	C	cc	-	雄基 Yūki	61.0	18.9	S	2	0	K	b	-	
那覇 Naha	58.6	27.2	E	2	10	C	cc	14	中江津 Tyūkōtin	58.0	18.3	SW	3	10	SK	c	-	
名瀬 Naze	59.1	25.6	-	1	10	SK	c	-	龍岩浦 Ryūganpo	61.7	20.7	S	2	10	SK	c	-	
鹿兒島 Kagosima	60.3	26.0	-	0	10	KC	cc	-	大連 Dairen	60.8	21.9	SSW	7	4	K	bc	-	
宮崎 Miyazaki	60.4	25.4	NE	2	10	N	c	-	營口 Yinkow	60.7	15.1	SE	3	4	KN	bc	15	
熊本 Kumamoto	61.1	22.1	N	2	10	N	r	-	奉天 Mukden	60.5	15.2	SW	7	10	N	bc	3	
清水 Simidu	60.1	25.3	-	1	10	SK	c	-	長春 Changchun	59.9	14.6	-	1	10	S	c	-	
高知 Kōti	60.9	25.5	-	1	10	KN	c	-	天津 Tientsin	60.7	26.2	NNW	2	0	-	b	-	
室戸 Muroto	60.7	23.7	E	2	10	KC	cc	-	青島 Tsingtau	61.6	39.0?	SSW	8	3	K	bc	82	
和歌山 Wakayama	60.7	25.6	-	1	10	KC	cc	-	上海 Shanghai	62.0	22.2	-	0	10	SK	c	-	
潮岬 Siomisaki	60.6	24.8	SW	3	10	SC	cc	-	ラサライ Rasazima	-	-	-	-	-	-	-	-	
大分 Oōita	61.8	22.2	-	0	10	N	r	-	大東島 Ōagarizima	58.4	-	ESE	4	8	SK	c	-	
松山 Matuyama	61.3	22.3	-	0	10	SK	c	-	午前六時 6 a.m. 正午 NOON									
多度津 Tadotu	61.8	20.7	-	1	10	N	r	6	地名 氣壓 風向 風力 氣温 雨量 天氣	地名 氣壓 風向 風力 氣温 雨量 天氣								
廣島 Hiroshima	61.6	22.5	-	0	10	N	r	2	STATIONS	STATIONS								
岡山 Okayama	61.6	23.0	-	1	10	N	r	2	漢口 Hankow	62.1	N 1 18	2	c	62.5	E 1 23	-	c	
大阪 Ōsaka	60.7	25.6	NNW	2	10	SK	c	-	芝罘 Chefoo	62.2	-	0 15	-	b	62.4	SW 1 25	-	b
富江 Tomie	61.2	21.8	-	1	10	N	c	-	船名 東經 北緯 氣壓 風向 風力 天氣									

天氣圖
WEATHER CHART.

THE CENTRAL METEOROLOGICAL OBSERVATORY OF JAPAN, TOKYO.



等壓線 Isobaric line ○ 快晴 Clear ⊗ 雪 Snow
 等溫線 Isothermal line ① 晴 Fair ⊙ 霧 Fog
 不連續線 Line of discontinuity ● 雨 Rain ⊕ 雷雨 Thunder-storm
 濃霧霧 Thick haze 軟風 Light Wind 2-4 烈風 Strong Gale 颶風 Hurricane
 和風 Moderate Wind 4-6 15-20 m.p.s. 29-35 m.p.s.
 疾風 Strong Wind 6-10 20-25 " 35-40
 強風 Gale 10-15 25-29 " 40 <

波模樣 Sea Disturbance; 無記號海面平滑 Absence of symbol means dead calm; 海面穏やか Smooth; 浪少 Small Swell; 浪中 Moderate; 浪高 High; 浪甚高 Very high; 怒濤 Phenomenal. 方向ハウネリ又ハ浪ノ來ル方向 Direction shows whence swell or roller comes.

明治廿七年三月七日第三種郵便物認可
 昭和五年九月二十日發行

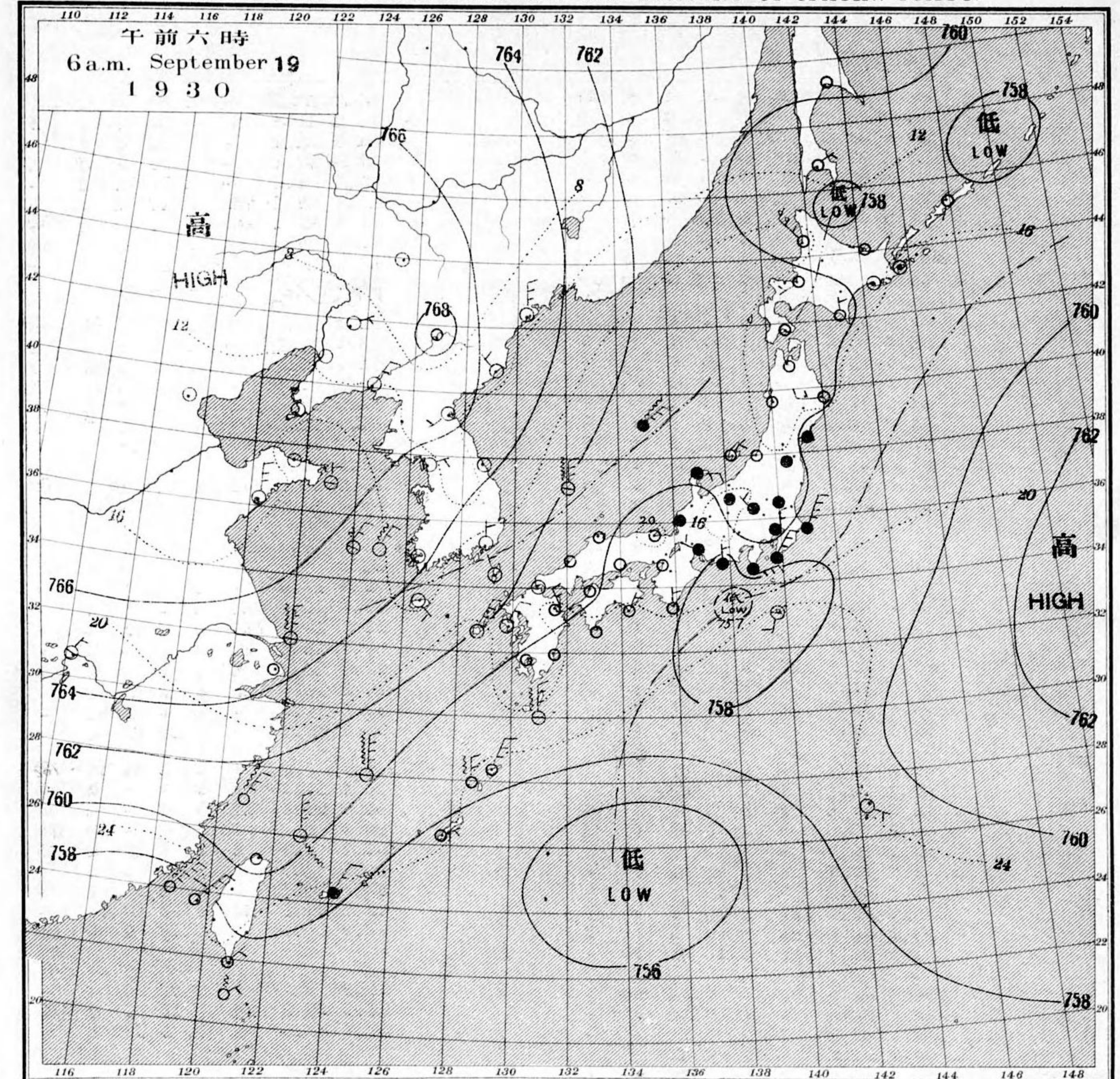
發行人 發行所
 東京市麹町區竹町風船地

中央氣象臺

東京市神田區西小川町一丁目四番地 電話九段一八四四番
 印刷販賣者 清華堂 山田忠義 (定價郵稅共壹枚五錢)

天氣圖
WEATHER CHART.

THE CENTRAL METEOROLOGICAL OBSERVATORY OF JAPAN, TOKYO.



天氣豫報		WEATHER FORECASTS	
第一區 北乃東風	雲雨	I N-E	cloudy with some rain
第二區 北乃西風	晴	II N-W	fair
第三區 全	全	III N-W	fair
第四區 全	全	IV N-W	fair
第五區 北乃東風	雲	V N-E	cloudy
第六區 北乃西風	全	VI N-W	cloudy
第七區 全	天氣良好	VII N-W	improving
第八區 全	全	VIII N-W	improving
第九區 全	全	IX N-W	improving

天氣概況
 不連續線ハ荒増シ片付、其代リニ遠州灘ニ七五七程ノ弱イ低氣壓ガ發生シ昨夜横濱ヲ中心トシテ雲雨ガ降リヨレバ横濱ノ雨量ハ七八八程即チ坪當リ一石四斗三升甲符ガ大ニ耗沼津ガ五斗大程筑波山ガ五斗五耗東京ハ四斗一耗ノ降リマシタ。今尚降リ居ル区域ハ右西海ノ右邊ニ關シテ東ノ北陸迄擴テ居ラス。其地方ハ曇リ勝テ北海方面ハ濃霧ガアリマス。溫度ハ平年ニ比テ一較ニ一ニ度低ク目下スガ北海道ハ却ツテ高ク月アス。高氣壓ハ七六八程支那北部ニアリマス。

東京豫報 TOKYO.
 今晚ハ北寄リ風、曇リ勝シ雨ハ稀薄、明日ハ北寄リ風、曇リ勝シ、其方ハ良イ方ニ向フ。

九月拾八日午前六時各地觀測表
OBSERVATIONS at 6a.m. (135° M.S.T.) September 18 1930

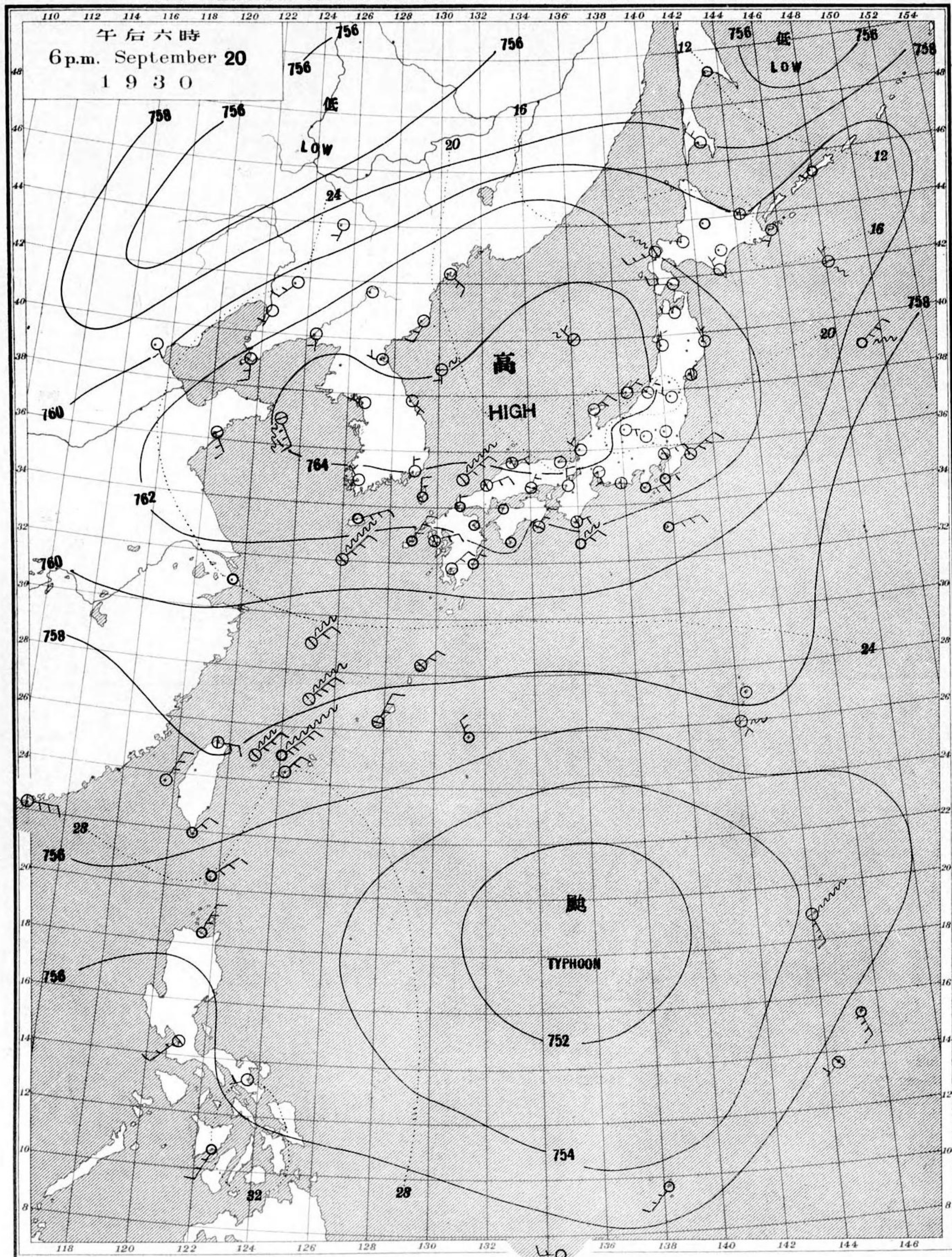
測候所 STATIONS	氣壓 Air Press. mm. 700+	氣溫 Air Temp. °C	風向		雲量 Clouds Amt. Form	雲形 Weather	雨量 Precip. mm. (1)	測候所 STATIONS	氣壓 Air Press. mm. 700+	氣溫 Air Temp. °C	風向		雲量 Clouds Amt. Form	雲形 Weather	雨量 Precip. mm. (1)		
			Dir.	Vel.							Dir.	Vel.					
パラオ Palau	57.9	26.7	WSW	5	10	KN	c	27	山形 Yamagata	61.8	17.3	-	0	10	N	c	1
恒春 Kōsyun	57.8	24.6	-	0	3	SK	bc	-	秋田 Akita	62.0	17.0	-	1	10	N	r	2
臺東 Taitō	58.6	24.6	NNW	2	0	K	b	-	水戸 Mito	62.1	19.2	-	0	10	N	c	2
臺南 Tainan	57.9	23.8	-	1	0	SK	b	6	小濱 Onahama	62.3	19.4	-	0	10	S	c	3
澎湖 Hōko	58.2	26.3	NNE	7	10	SK	c	-	石巻 Isinomaki	62.0	18.5	-	0	10	S	c	-
臺北 Taihoku	59.2	24.4	-	1	10	N	r	4	水津 Midusawa	61.7	18.2	-	0	10	S	r	1
石垣島 Isigakizima	58.4	26.6	SSE	2	10	N	r	-	盛岡 Morioka	61.9	17.9	-	0	10	N	r	-
那覇 Naha	58.9	24.7	ESE	2	4	CS	bc	-	宮古 Miyako	62.0	17.9	WNW	3	10	N	r	-
名瀬 Naze	59.4	23.4	-	1	8	KC	c	37	青森 Aomori	62.2	16.4	-	0	10	N	c	-
鹿児島 Kagosima	61.6	21.3	NW	2	10	N	r	8	函館 Hakodate	62.2	14.3	-	1	10	CS	c	-
高崎 Miyazaki	61.4	21.7	-	1	10	SK	c	4	壽都 Suttu	62.0	15.1	SW	2	9	C	c	-
熊本 Kumamoto	62.1	20.4	-	1	10	SK	c	4	札幌 Sapporo	62.0	13.7	-	0	10	SK	c	-
清水 Simidu	61.5	22.6	NE	2	10	N	c	3	羽後 Haboro	61.9	15.6	SSE	2	10	SC	c	-
高知 Kōti	61.6	20.9	SW	2	10	N	c	3	旭川 Asahigawa	61.9	15.8	-	0	10	N	c	-
室戸 Muroto	61.1	21.3	NNE	4	10	SK	r	1	川内 Urakawa	62.3	15.5	-	0	10	S	f	-
徳島 Tokushima	62.7	20.7	NW	2	10	N	r	38	帯広 Obihiro	62.2	15.5	-	0	10	S	f	-
和歌山 Wakayama	61.7	21.1	-	1	10	N	r	4	網走 Abasiri	61.4	17.8	-	0	10	S	c	-
潮郡 Siomisaki	61.0	22.2	NE	2	10	N	r	1	釧路 Kuroi	62.4	16.0	SSE	2	10	S	c	-
大分 Ōita	62.4	19.2	-	0	10	SC	c	4	根室 Nemuro	62.1	15.1	NE	2	10	N	c	1
松山 Matuyama	62.1	19.6	-	1	10	N	c	6	砂那 Syana	62.1	13.0	ESE	2	10	C	c	-
多度津 Tadotsu	62.1	20.5	-	1	10	N	c	6	大泊 Ootomari	61.6	13.2	ENE	5	10	S	c	4
廣島 Hiroshima	62.2	20.0	-	1	9	SK	c	1	敷香 Sikka	63.6	10.6	NNW	2	10	S	c	2
岡山 Okayama	62.2	20.3	-	1	10	SK	c	1	釜山 Husan	62.6	19.0	N	4	4	C	bc	-
神戸 Kobe	62.2	20.5	-	1	10	N	r	12	濟州島 Saisyūto	63.9	20.4	N	4	4	CS	bc	-
大阪 Ōsaka	62.1	21.4	-	1	10	N	r	9	水浦 Moppo	64.5	16.0	N	5	10	CS	c	-
京都 Kyōto	62.6	20.4	-	0	10	N	r	9	仁川 Zinsen	65.3	12.7	N	4	0	-	b	-
八木 Yagi	62.1	20.6	-	0	10	N	r	10	江陵 Koryō	63.3	14.6	W	2	0	SK	b	-
富江 Tomie	61.9	22.8	N	5	9	KC	c	1	元山 Gensan	63.9	15.4	WSW	4	0	SK	b	-
長崎 Nagasaki	61.8	19.9	-	0	10	KC	c	1	咸津 Zyoosin	62.7	13.2	N	2	2	SK	b	-
佐賀 Saga	62.3	19.9	-	0	10	SK	c	1	雄基 Yuki	63.5	13.2	ESE	4	9	SK	c	-
福岡 Fukuoka	62.3	19.4	-	0	10	KC	c	-	中江津 Tyukōtin	64.6	9.7	-	0	10	SK	c	-
藤原 Ituhara	62.8	17.9	-	1	8	C	c	-	龍岩浦 Ryūganpo	65.9	9.6	E	2	0	SK	b	-
下関 Simonoseki	62.3	21.2	-	1	7	SK	bc	-	大連 Dairen	66.8	17.9	WNW	4	0	-	b	-
濱田 Hamada	62.5	19.1	-	1	10	SK	c	-	營口 Yinkow	68.4	11.0	-	1	0	-	b	-
境 Sakai	62.4	18.9	-	0	6	SK	bc	-	奉天 Mukden	65.9	12.6	N	2	8	SK	c	-
宮津 Miyadu	62.2	19.4	-	1	10	SK	c	9	長春 Changchun	65.7	6.6	-	1	0	-	b	-
津 Tsu	61.8	20.4	-	0	10	SK	c	7	天津 Tientsin	63.2	15.3	-	0	0	-	b	-
岐阜 Gifu	61.9	20.7	-	1	10	N	r	5	青島 Tsingtau	66.5	17.0	N	2	0	-	b	-
名古屋 Nagoya	61.9	20.5	NNW	3	10	N	r	11	上海 Shanghai	64.3	18.8	-	0	10	N	c	-
廣松 Hamamatu	61.2	21.1	-	1	10	SK	c	4	瀋陽 Shenyang	64.3	18.8	-	0	10	N	c	-
長津島 Nagatsubo	61.2	21.5	NE	5	10	KN	c	5	大東島 Ōoagarizima	59.6	-	-	0	3	C	bc	-
沼津 Numazu	61.6	20.9	-	1	10	SK	c	3	サイパン Saipan	54.2	24.3	NW	9	10	KN	r	10
横濱 Yokohama	61.8	20.0	N	2	10	S	c	6	ボネー Ponape	58.3	27.0	-	1	10	CS	c	60
東京 Tōkyō	61.9	20.4	-	0	10	N	r	4	船名	東經	北緯	氣壓	風向	風力	天氣		
熊谷 Kumagaya	62.3	18.3	-	0	10	S	c	7	SHIPS	E	N	Pressure	Wind	Force	Weather		
布良 Mera	61.5	21.7	-	0	10	N	r	2	NYK.kasuga m.	145	17	54.9	NE	4	r		
鍵子 Tyōsi	61.2	21.5	NE	2	10	N	c	2	KinkaiYosino m.	127	31	60.2	NE	3	c		
八丈島 Hatidyōzima	61.3	24.7	SW	3	10	CS	c	-	NYK.Shanghai m.	124	31	61.0	NE	4	c		
父島 Titizima	60.4	24.6	ENE	2	1	K	b	-	UtidaTatei m.	121	39	66.8	NW	4	b		
筑波田 Tukubasan	62.4	16.7	-	1	10	N	r	9	Kōyasan m.	127	32	60.0	NNE	4	c		
高山 Takayama	63.2	17.1	-	0	10	N	r	17	Peking m.	128	27	58.7	S	3	c		
飯田 Iida	62.6	18.0	-	0	10	SK	c	18	OSK.Takao m.	131	31	63.3	ENE	5	c		
松本 Matsumoto	62.6	17.4	-	0	10	N	r	10	Anakusa m.	134	40	61.5	ENE	4	bc		
長野 Nagano	62.0	18.1	-	1	10	N	r	11	Koma m.	130	35	63.8	N	2	bc		
甲府 Kōfu	62.1	19.7	-	1	1	C	b	-	12thSapporo m.	138	40	63.0	NE	1	c		
前橋 Maebasi	61.8	18.5	-	0	10	SK	c	6	Amur m.	120	25	59.5	NNE	4	c		
足尾 Asio	61.0	15.7	-	1	10	SC	c	15	觀測所	時刻	氣壓	風向	風力	氣溫	天氣		
宇都宮 Utsunomiya	62.3	18.1	-	0	10	SK	c	10	STATIONS	Time	Air Pressure	Wind	Air Temp.	Weather.			
福島 Fukushima	63.0	16.7	-	1	10	N	r	2	Hongkong	11	56.8	NE	4	24	rain		
彦根 Hikone	62.2	20.0	-	0	10	N	r	7	Manila	7	57.3	-	0	25	fair		
伊吹山 Ibukisan	63.2	13.2	NW	11	10	N	r	6	Appari	7	57.1	S	2	25	clear		
藤井 Fuki	62.3	20.0	-	0	10	SK	c	14	Legaspi	7	57.1	-	0	24	overcast		
金澤 Kanazawa	62.2	19.7	E	2	10	N	r	7	Iloilo	7	58.4	-	0	26	fair		
輪島 Wajima	62.5	19.7	SW	2	10	N	r	10	Sarigao	7	58.2	-	0	26	overcast		
伏木 Fushiki	62.8	20.0	SW	2	10	N	r	6	Yap	7	56.4	W	2	-	rain		
高田 Takata	62.4	19.6	-	0	10	N	r	7	Guam	7	54.6	NW	4	-	overcast		
新潟 Niigata	61.8	19.5	S	4	10	N	r	1	Basco	7	57.0	-	0	25	fair		
相川 Aikawa	61.9	20.0	NNE	4	10	N	c	2									

九月拾七日午後六時各地觀測表
OBSERVATIONS at 6p.m. (135° M.S.T.) September 17 1930

測候所 STATIONS	氣壓 Air Press. mm. 700+	氣溫 Air Temp. °C	風向		雲量 Clouds Amt. Form	雲形 Weather	雨量 Precip. mm. (2)	測候所 STATIONS	氣壓 Air Press. mm. 700+	氣溫 Air Temp. °C	風向		雲量 Clouds Amt. Form	雲形 Weather	雨量 Precip. mm. (2)						
			Dir.	Vel.							Dir.	Vel.									
パラオ Palau	58.1	25.4	W	2	10	SC	r	8	仁川 Zinsen	62.8	22.5	WNW	5	6	C	bc	-				
恒春 Kōsyun	56.9	29.0	ENE	3	2	C	b	-	江陵 Koryō	61.6	22.5	-	1	10	CS	c	-				
澎湖 Hōko	57.4	27.4	NNE	7	10	SK	c	-	元山 Gensan	61.9	21.3	W	4	0	CS	b	-				
臺北 Taihoku	57.7	28.9	E	5	9	SK	c	-	咸津 Zyoosin	60.0	21.0	S	3	1	K	b	-				
石垣島 Isigakizima	57.8	28.0	SSE	3	1	CS	b	-	雄基 Yuki	61.0	18.3	N	4	2	SK	b	-				
那覇 Naha	58.7	27.1	E	2	10	KC	c	-	中江津 Tyukōtin	61.6	15.7	WSW	2	4	SK	bc	-				
名瀬 Naze	59.2	28.8	S	2	10	KC	c	-	龍岩浦 Ryūganpo	64.3	20.3	WNW	2	0	K	b	-				
鹿児島 Kagosima	61.1	25.5	-	1	10	SC	c	-	大連 Dairen	65.7	18.5	NW	5	0	-	b	-				
宮崎 Miyazaki	61.3	24.6	-	1	10	SK	c	-	營口 Yinkow	64.6	19.6	SSW	3	0	-	b	-				
熊本 Kumamoto	61.9	23.0	-	1	10	N	r	-	奉天 Mukden	62.9	19.5	WSW	5	2	SK	b	-				
清水 Simidu	61.2	25.3	-	0	10	N	r	-	長春 Changchun	61.8	12.7	-	1	10	SC	c	2				
高知 Kōti	61.1	24.5	-	0	10	SK	c	-	天津 Tientsin	65.4	23.0	-	1	0	-	b	-				
室戸 Muroto	61.1	23.0	NE	3	10	SK	c	-	青島 Tsingtau	64.8	23.0	S	3	1	C	b	-				
和歌山 Wakayama	61.3	23.4	-	1	10	SK	c	-	上海 Shanghai	63.1	22.9	N	2	9	SK	c	-				
潮郡 Siomisaki	61.0	23.4	ENE	3	10	SK	c	-	ラサライ Rasazima												
大分 Ōita	62.4	22.6	-	0	10	N	r	1	大東島 Ōoagarizima	58.7	-	ENE	4	7	C	bc	-				
松山 Matuyama	61.6	25.0	-	1	10	N	r	1	地名	午六時	6am	正午	NOON								
多度津 Tadotsu	61.4	23.4	-	0	10	N	r	-	氣壓	風向	風力	氣溫	雨量	天氣							
廣島 Hiroshima	61.2	23.7	-	1	10	SK	c	-	STATIONS	Air Pressure	Wind	Temp.	Precip.	Weather							
岡山 Okayama	61.4	24.0	-	1	10	N	c	-	Hankow	62.0	-	0	21	-	c	63.5	NE	1	26	-	c
大阪 Ōsaka	61.3	24.0	-	1	10	SK	c	-	芝罘	64.5	NE	2	21	23	c	66.5	NE	1	21	-	b

天氣圖
WEATHER CHART.

THE CENTRAL METEOROLOGICAL OBSERVATORY OF JAPAN. TOKYO.



等壓線 Isobaric line ○ 快晴 Clear ⊗ 雪 Snow 軟風 Light Wind 2-4 m.p.s. 烈風 Strong Gale 29-35 m.p.s.
 等溫線 Isothermal line ⊙ 晴 Fair ⊕ 霧 Fog 和風 Moderate Wind 4-6 m.p.s. 疾風 Strong Wind 15-20 m.p.s.
 不連續線 Line of Discontinuity ⊖ 曇 Cloudy ⊛ 雷雨 Thunder-storm 疾風 Strong Wind 6-10 m.p.s. 強風 Gale 20-25 m.p.s.
 波模樣 Sea Disturbance; 無記號海面平滑 Absence of symbol means dead calm; 海面穏やか Smooth; 浪少 Small Swell; 浪中 Moderate; 浪高 High Swell; 浪甚高 Very high Swell; 怒濤 Phenomenal; 方向ハウネリ又ハ浪ノ来方 Direction shows whence swell or roller comes.

明治廿七年三月七日第三種郵便物認可
昭和五年九月廿一日發行

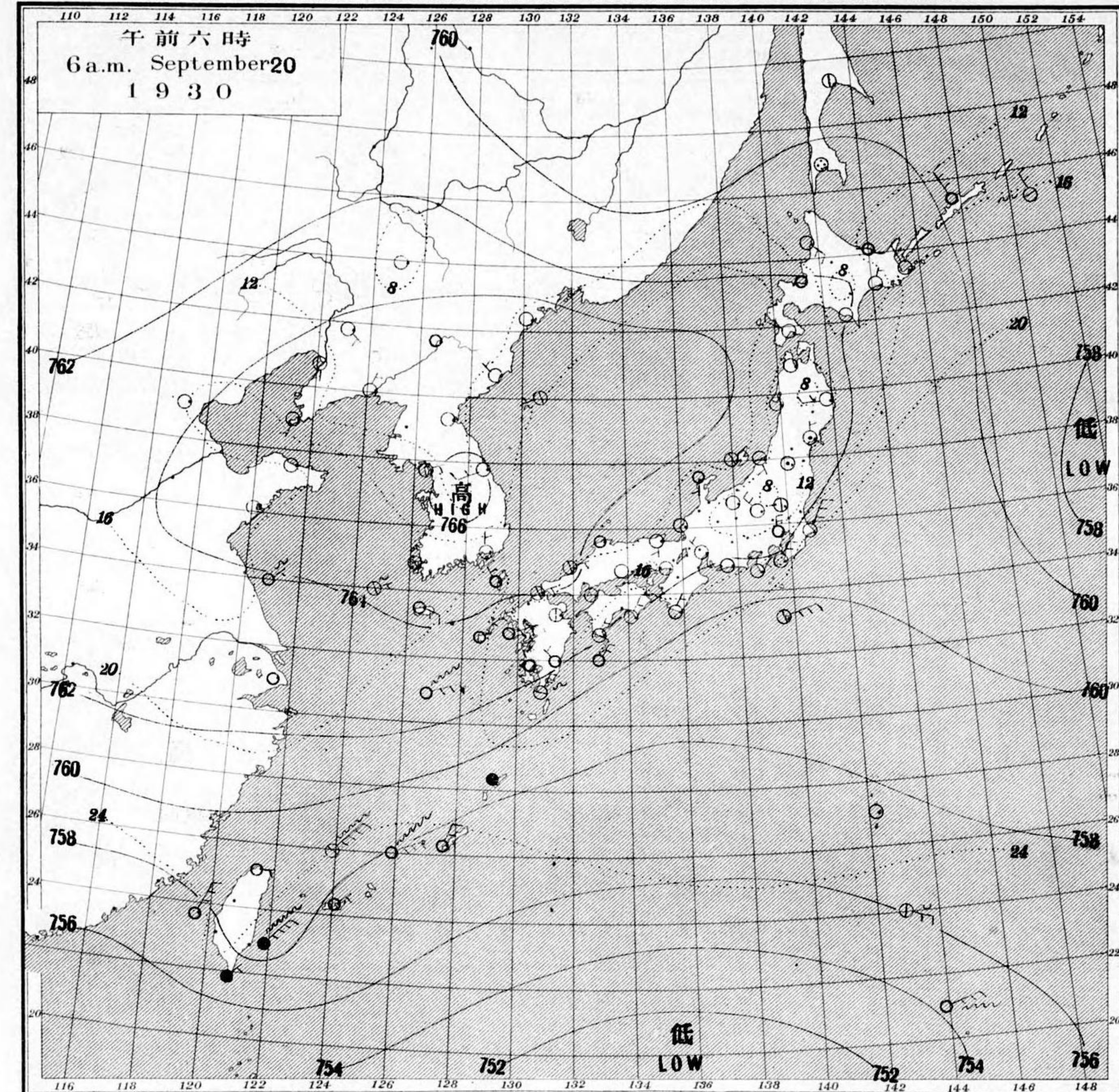
發行人發行所
東京市麹町區竹町一丁目番地

中央氣象臺

東京市神田區西小川町一丁目四番地 電話九段二八四番
印刷販賣者 清華堂 山田忠義 (定價郵稅共壹拾五錢)

天氣圖
WEATHER CHART.

THE CENTRAL METEOROLOGICAL OBSERVATORY OF JAPAN. TOKYO.



天氣豫報

第一區	北乃至東ノ風	雲少雨
第二區	全	雲
第三區	全	晴
第四區	全	全
第五區	全	全
第六區	南乃至東ノ風	全
第七區	北乃至東ノ風	全
第八區	南乃至西ノ風	全
第九區	全	全

WEATHER FORECASTS

IN-E	cloudy with some rain
IIIN-E	cloudy
IIIN-E	fair
IVN-E	fair
VN-E	fair
VIS-E	fair
VIIIN-E	fair
VMS-W	fair
IXS-W	fair

天氣概況
七六六耗ノ高氣壓カ朝鮮=アリ北支那ノ海日
本海ニ擴カリ日本ニ其ノ勢カ範圍ナリ全国各地
晴天上リマシタ。溫度ハ若シク降り東京ハ今朝六時
二十三度三分テ平年ヨリ五度三分低ク過キ。其ノ他ノ
地方ニ大休同程度ノ降リ方アス。
種子江カラ南支那ノ臺灣方面ハ雲ヲナリマシタ。低氣
壓部ハ十島ノ東方海ト南洋ノ海上トニアラス。

東京豫報 TOKYO.
今晚ハ北ノ風一時曇後晴
明日ハ北ノ風一時南ノ風天氣良シ

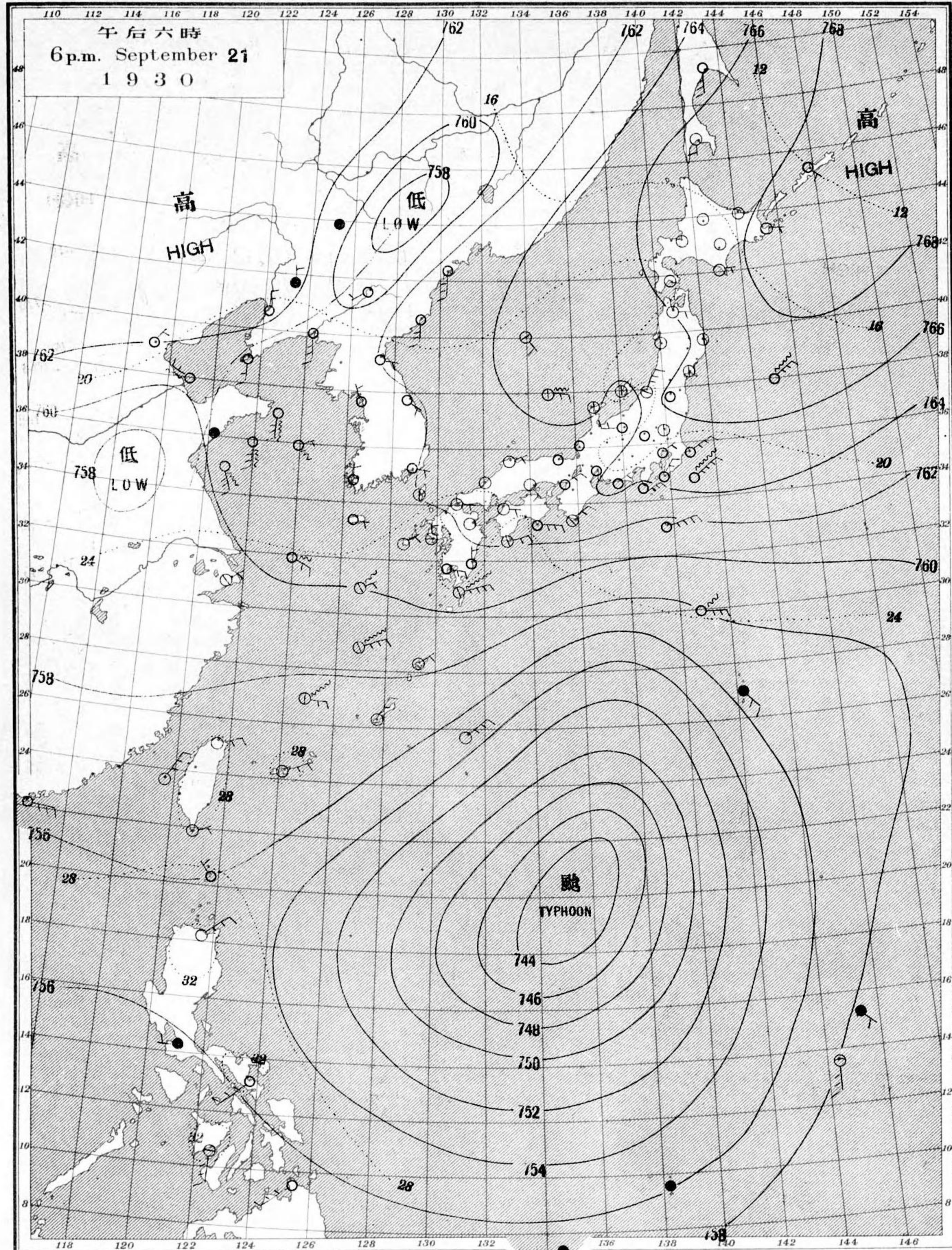


九月拾九日午前六時各地觀測表
OBSERVATIONS at 6 a.m. (135° M.S.T.) September 19 (30)

測候所 STATIONS	氣壓 Air Press. 700+	氣溫 Air Temp. °C	風向		風速 Vel. m/s	雲量	雲形	天氣	雨量 Precip. mm. (1)	測候所 STATIONS	氣壓 Air Press. 700+	氣溫 Air Temp. °C	風向		風速 Vel. m/s	雲量	雲形	天氣	雨量 Precip. mm. (1)					
			Dir.	Vel.									Dir.	Vel.										
パラオ Palau	57.9	23.8	SW	3	10	N	r	83	山形 Yamagata	61.2	15.9	-	1	10	N	r	3							
恒春 Kōsūn	57.3	25.8	NE	2	10	SK	c	-	秋田 Akita	60.8	14.4	-	1	10	SK	c	6							
臺南 Taitō	58.3	24.9	-	1	8	SK	c	7	水戸 Mito	60.2	17.3	-	1	10	N	r	46							
臺南 Tainan	57.4	23.6	NNE	2	3	SK	bc	-	小名瀬 Onahama	60.4	18.2	N	3	10	N	r	44							
澎湖 Hōko	57.7	25.7	NE	12	10	SK	bc	-	石巻 Isinomaki	59.4	17.4	-	1	10	N	r	4							
臺北 Taihoku	60.4	22.8	-	1	10	N	c	6	水澤 Midusawa	60.4	16.0	N	2	10	S	c	6							
石垣島 Isigakizima	58.2	24.3	NNE	5	10	N	r	8	盛岡 Morioka	60.6	15.1	WNW	2	10	S	f	16							
那覇 Naha	57.5	23.5	ENE	2	10	SK	c	25	宮古 Miyako	60.5	15.6	W	4	10	SK	c	10							
名瀬 Naze	58.5	25.0	NNE	7	10	SK	c	1	青森 Aomori	61.0	15.0	-	0	10	SK	c	1							
鹿兒島 Kagosima	59.9	17.5	-	1	8	KC	c	10	南都 Hakodate	60.5	13.6	-	1	10	SK	c	-							
宮崎 Miyazaki	59.4	18.8	-	1	9	N	c	13	壽都 Suttu	60.4	14.7	-	1	10	SK	c	-							
熊本 Kumamoto	61.2	17.1	N	2	8	SK	c	1	札幌 Sapporo	60.1	12.1	SW	2	10	CS	c	1							
清水 Simidu	58.8	20.4	-	1	10	SK	c	5	利根 Habero	59.3	17.2	NW	9	10	SC	c	4							
高知 Kōti	59.3	19.2	-	1	10	SK	c	1	旭川 Asahigawa	59.6	12.6	-	0	10	S	f	2							
室戸 Muroto	58.9	21.0	NNE	3	10	SC	c	13	浦河 Urakawa	60.1	15.4	N	3	10	SK	c	-							
徳島 Tokushima	59.6	19.0	WNW	5	10	SK	c	3	帯廣 Obihiro	60.0	13.4	-	0	10	SK	c	-							
和歌山 Wakayama	58.9	19.2	-	1	10	SK	c	4	網走 Abasiri	59.4	14.6	-	0	10	SC	c	-							
神戶 Siomisaki	58.4	19.8	N	2	10	N	c	10	釧路 Kuroi	59.9	15.0	-	1	10	S	f	-							
大分 Ōita	61.1	20.9	NNW	4	10	N	c	3	根室 Nemuro	59.4	16.2	-	0	10	S	f	1							
松山 Matuyama	60.3	19.7	-	0	10	N	c	3	砂那 Syana	59.0	15.0	SSW	2	10	N	c	-							
多摩津 Tadotu	59.7	20.0	-	1	10	SK	c	1	大泊 Ootomari	58.7	10.1	NE	3	10	SK	c	14							
廣島 Hirosima	60.7	19.0	-	1	10	SK	c	3	敦香 Sikka	60.3	10.6	-	1	10	SK	c	11							
岡山 Okayama	59.8	19.7	-	1	10	SK	c	3	釜山 Husan	63.3	16.9	N	2	0	-	b	-							
神戸 Kobe	59.1	19.2	-	0	10	SC	c	5	濟州島 Saisyūto	63.7	15.1	SE	2	2	K	b	-							
大阪 Ōsaka	59.2	19.8	-	0	10	SK	c	4	水浦 Moppo	64.4	15.3	-	1	0	-	b	-							
京都 Kyōto	59.2	18.5	-	0	10	SK	c	6	仁川 Zinsen	65.4	13.8	ENE	2	0	-	b	-							
八木 Yagi	59.5	18.2	-	1	10	SK	c	5	江陵 Kōryō	64.4	12.3	-	1	0	K	b	-							
富江 Tomie	62.0	21.4	NNE	6	1	SK	b	-	元山 Gensan	66.1	11.9	SW	2	0	SK	b	-							
長崎 Nagasaki	61.8	18.7	NNE	4	0	SK	b	-	咸津 Zyōsin	65.9	11.6	NW	3	0	SK	b	-							
佐賀 Saga	61.4	19.2	N	3	3	SK	bc	-	雄基 Yūki	65.5	15.9	N	7	0	SK	b	-							
福岡 Fukuoka	62.2	18.0	NE	2	3	K	bc	-	中江津 Tyūkotin	68.2	7.0	-	1	10	S	c	-							
藤原 Ituhara	62.7	17.3	NNW	3	0	-	b	-	龍岩浦 Ryūganpo	66.9	12.0	NNE	4	0	SK	b	-							
下関 Shimonsēki	61.7	18.8	-	1	0	SK	b	-	大連 Dairen	67.4	14.7	NNW	3	0	-	b	-							
濱田 Hamada	61.5	17.1	-	1	9	SK	c	-	營口 Yinkow	67.7	10.7	-	1	0	-	b	-							
境 Sakai	61.0	17.8	-	0	10	SK	c	118	奉天 Mukden	67.2	9.1	ENE	3	0	-	b	-							
宮津 Miyadu	59.1	20.2	-	1	10	SC	c	11	長春 Changchun	67.2	7.2	-	1	0	-	b	-							
津 Tu	58.8	19.1	WNW	2	10	N	r	5	天津 Tientsin	67.4	15.8	-	0	0	-	b	-							
岐阜 Gifu	58.3	19.5	-	1	10	SK	c	3	青島 Tsingtau	67.0	15.8	N	6	0	-	b	-							
名古屋 Nagoya	58.1	18.9	WNW	2	10	N	r	3	上海 Shanghai	64.9	18.3	-	0	10	CS	c	-							
濱松 Hamamatu	57.7	19.0	N	2	10	N	r	48	ラサライ Rasazima	-	-	-	-	-	-	-	-							
長津呂 Nagaturo	58.1	19.6	ENE	6	10	N	r	44	大東島 Ōogarizima	57.6	-	-	0	4	SK	bc	-							
沼津 Numadu	58.9	19.1	-	1	10	N	r	56	サイパン Saipan	52.9	24.6	SW	8	10	SC	c	150							
横濱 Yokohama	60.1	17.9	N	9	10	N	r	78	ポナペ Ponape	59.6	26.3	-	1	10	KC	c	9							
東京 Tōkyō	60.2	18.1	N	4	10	N	r	41	船名															
蕪谷 Kumagaya	60.4	17.8	-	0	10	N	r	42	東經															
布良 Mera	58.2	18.8	NNE	6	10	N	r	27	北緯															
鎌子 Tyōsi	59.0	19.8	NNE	11	10	N	r	36	氣壓															
八丈島 Hatidyōzima	57.7	24.9	SSW	3	7	CS	bc	-	風向															
父島 Titizima	58.9	24.0	ESE	2	0	-	b	-	風力															
筑波山 Tukubasan	60.3	13.0	NE	8	10	N	r	55	氣溫															
高山 Takayama	59.4	14.7	-	0	10	N	r	9	天氣															
飯田 Iida	59.1	15.6	-	0	10	N	r	20	SHIPS															
松本 Matumoto	60.4	15.0	-	0	10	N	r	10	NYK. Asama m.	119	24	58.4	NE	6	c									
長野 Nagano	60.5	15.4	-	1	10	N	r	12	Amur m.	121	27	62.0	NNE	5	c									
甲府 Kōfu	60.1	16.9	SW	2	10	N	r	62	Kōyasan m.	122	31	61.5	NE	3	bc									
前橋 Maebasi	60.5	14.4	NW	3	10	N	r	58	Kinkai Yamato m.	125	28	58.4	N	6	bc									
宇都宮 Utsunomiya	60.2	17.2	-	1	10	N	r	40	Syōkei m.	129	35	61.0	NNE	6	c									
福島 Fukuima	61.5	17.0	-	1	10	N	r	12	Koma m.	131	30	62.5	N	4	bc									
彦根 Hikone	58.4	19.6	-	1	10	SK	c	8	Kitanihon Kōtū m.	135	39	58.7	NE	4	r									
伊吹山 Ibukisan	58.5	19.8	-	1	10	SK	c	-	OSK. Takao m.	137	34	60.0	ENE	5	c									
根井 Hukui	58.5	19.5	NE	2	10	SK	c	-	12th Sapporo m.	140	43	60.0	NW	3	c									
金澤 Kanazawa	60.2	18.7	E	4	10	N	r	8	Africa m.	142	36	56.4	N	7	c									
輪島 Wazima	59.2	20.6	NE	4	10	SK	c	1	Bihuku m.	152	53	59.5	E	1	bc									
伏木 Husiki	60.5	17.3	-	1	10	N	r	9	觀測所															
高田 Takata	60.4	18.5	-	1	10	N	c	5	時刻															
新潟 Niigata	60.0	19.5	NE	2	10	N	c	-	氣壓															
相川 Aikawa									風向															
									風力															
									氣溫															
									天氣															
									SHIPS															
									NYK. Asama m.	119	24	58.4	NE	6	c									
									Amur m.	121	27	62.0	NNE	5	c									
									Kōyasan m.	122	31	61.5	NE	3	bc									
									Kinkai Yamato m.	125	28	58.4	N	6	bc									
									Syōkei m.	129	35	61.0	NNE	6	c									
									Koma m.	131	30	62.5	N	4	bc									
									Kitanihon Kōtū m.	135	39	58.7	NE	4	r									
									OSK. Takao m.	137	34	60.0	ENE	5	c									
									12th Sapporo m.	140	43	60.0	NW	3	c									
									Africa m.	142	36	56.4	N	7	c									
									Bihuku m.	152	53	59.5	E	1	bc									
									觀測所															
									時刻															
									氣壓															
									風向															
									風力															
									氣溫															
									天氣															
									SHIPS															
									NYK. Asama m.	119	24	58.4	NE											

天氣圖
WEATHER CHART.

THE CENTRAL METEOROLOGICAL OBSERVATORY OF JAPAN. TOKYO.



等壓線 Isobaric line	○ 快晴 Clear	⊙ 雪 Snow	↘ 軟風 Light Wind 2-4 m.p.s.	↘ 烈風 Strong Gale 15-20 m.p.s.	↘ 颶風 Hurricane 29-35 m.p.s.
等溫線 Isothermal line	① 晴 Fair	⊙ 霧 Fog	↘ 和風 Moderate Wind 4-6	↘ 疾風 Strong Wind 6-10	↘ 20-25 "
不連續線 Line of discontinuity	● 雲 Cloudy	⊙ 雷雨 Thunder-storm	↘ 強風 Gale 10-15	↘ 25-29 "	↘ 35-40 "
	○ 雨 Rain	⊙ 濃煙霧 Thick haze			

波模樣 Sea Disturbance; 無記號海面平滑 Absence of symbol means dead calm; 海面穏やか Smooth; 波初り Swell; 浪少シトリ Slight; 浪可なり Moderate; 浪稍高 Rough; 浪甚高 Very high; 怒濤 Phenomenal; 方向ハナリ又ハ浪ノ来方 Direction shows whence swell or roller comes.

昭和廿七年三月七日第三種郵便物認可
昭和五年九月廿二日發行

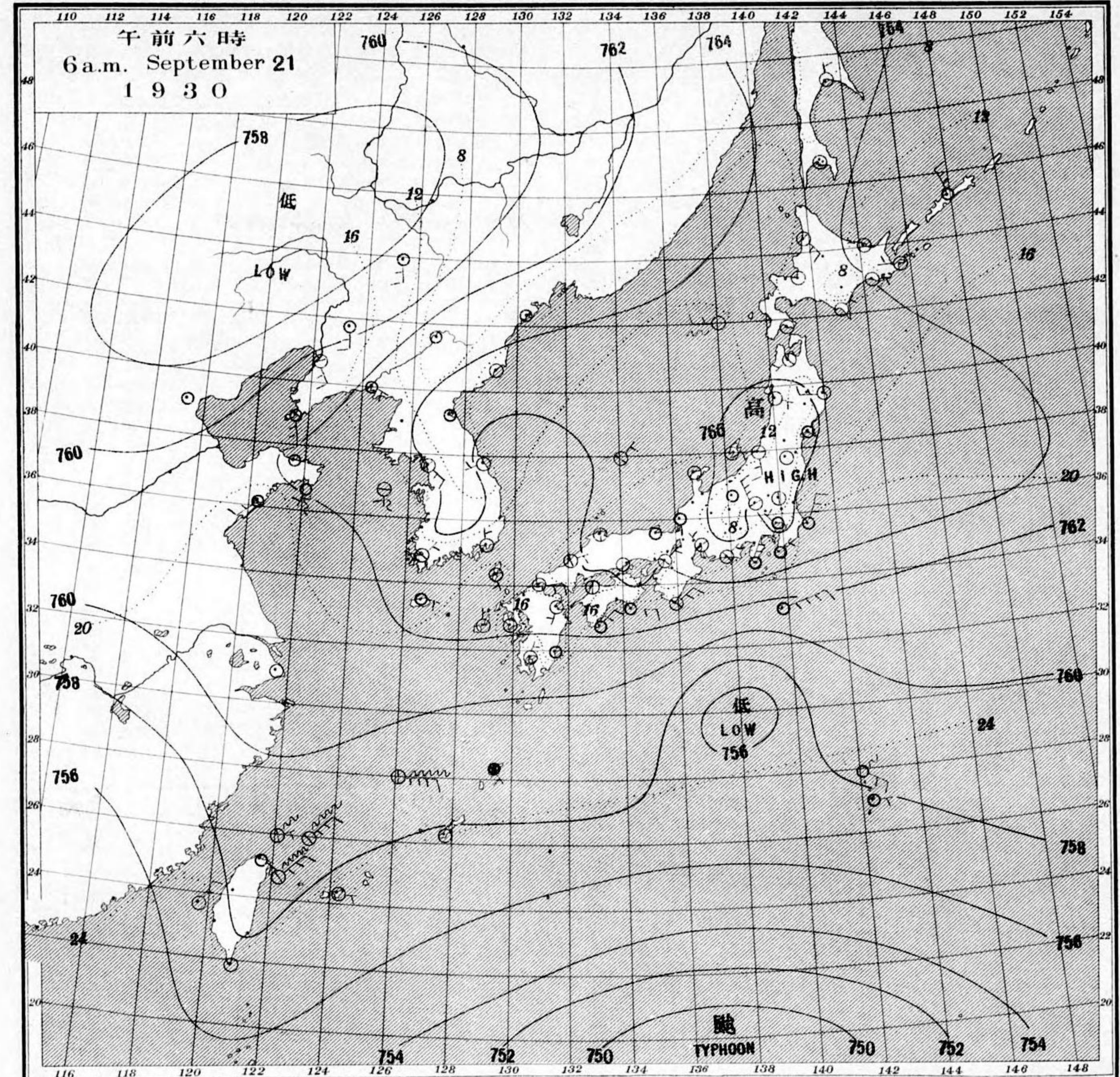
發行人發行所
東京市神田區竹下町風井地

中央氣象臺

東京市神田區西小川町一丁目四番地 電話九段一三八四番
印刷販賣者清華堂 山田忠義 定價郵稅共壹枚金五錢

天氣圖
WEATHER CHART.

THE CENTRAL METEOROLOGICAL OBSERVATORY OF JAPAN. TOKYO.



天氣圖第二六四號

天氣豫報

第一區北至東ノ風	天氣悪ナル
第二區 全	曇
第三區 全	晴
第四區 全	曇
第五區 全	曇少雨
第六區南ノ東ノ風	晴
第七區 全	全
第八區 全	全
第九區 全	全

WEATHER FORECASTS

I N-E changeable
II N-E cloudy
III N-E fair
IV N-E fair
V N-E cloudy with some rain
VI S-E fair
VII S-E fair
VIII S-E fair
IX S-E fair



天氣概況

七六六耗、高氣壓カ日本ヲ覆ヒ全國天氣快ク温度ハ平均ヨリ二、三度低ク、スガノ内陸方面ハ殊ニ低温ナリ、平均ヨリ五度ニ低ク、松本ナリハ今朝大所ニ七度ニ分ニ降リマシ、高氣壓ハ東ノ勢ヲ強ク、天氣ハナリ快ク、スガノ當リ大シク低氣壓モ有リ、モカニ、總体トシテ、南半晴、半曇ヲ續ケマセ、八天島、南西ニ小シク低氣壓カ下リ、高氣壓ハ北滿州、七五六耗、モカニ、モカニ、南洋ノ風、風ハ次第ニ形カ整フテ来ル模様ナシ。

東京豫報 TOKYO.

今晚ハ北東ノ風夕刻前後雲濃クナリ殊ニ依ル小雨ナリ、後曇リ勝テ、明日ハ北東ノ風曇リ時々晴レ少雨氣ナリ。

九月貳拾日午前六時各地觀測表
OBSERVATIONS at 6a.m. (135° M.S.T.) September 20 1930

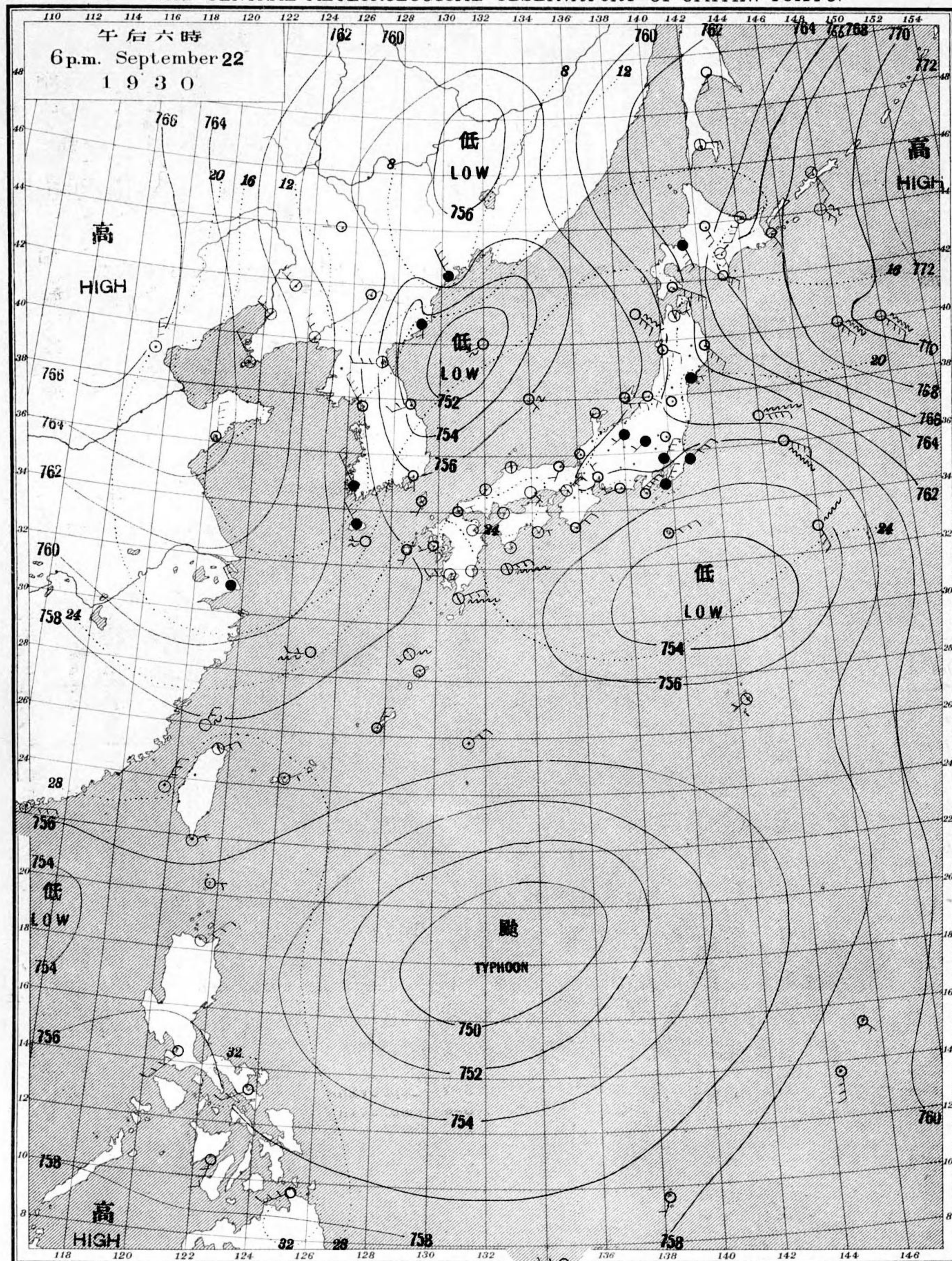
測候所 STATIONS	氣壓 Air Press. mm. 760+	氣溫 Air Temp. °C	風向		雲量	雲形	天氣	雨量 Precip. mm. (1)	測候所 STATIONS	氣壓 Air Press. mm. 760+	氣溫 Air Temp. °C	風向		雲量	雲形	天氣	雨量 Precip. mm. (1)
			Dir.	Vel.								Dir.	Vel.				
パラオ Palau	56.8	24.4	SW	3	10	N	r	42	山形 Yamagata	63.8	11.7	-	1	10	S	f	6
恒春 Kōsyun	56.8	24.8	NE	3	10	N	r	1	秋田 Akita	63.3	10.0	-	1	0	-	b	-
臺東 Taitō	58.6	24.8	ENE	3	10	SK	c	-	水戸 Mito	62.2	11.8	NNW	2	7	C	bc	16
臺南 Tainan	56.9	23.2	-	1	4	CS	bc	-	小名瀬 Onahama	62.6	12.4	-	1	4	C	bc	11
澎湖 Hōko	57.4	25.6	NNE	7	10	SK	c	-	石巻 Isigakizima	62.8	11.5	N	2	10	S	f	9
臺北 Taihoku	59.3	23.4	E	3	10	N	c	1	水澤 Midusawa	63.7	10.6	-	1	10	C	f	-
石垣島 Isigakizima	57.6	24.8	NE	3	10	KC	c	4	盛岡 Morioka	63.2	7.8	-	1	0	SK	b	-
那覇 Naha	57.5	25.2	NNE	5	10	SK	c	1	宮古 Miyako	62.5	11.6	W	5	0	SK	b	-
名瀬 Naze	56.7	23.5	-	1	10	N	r	4	青森 Aomori	63.2	9.6	-	1	0	K	b	-
鹿児島 Kagosima	61.8	14.5	NNW	3	10	C	c	-	南都 Hakodate	62.5	15.9	WNW	5	0	S	b	-
宮崎 Miyazaki	62.1	13.6	NW	2	9	C	c	-	蕨部 Suttu	62.9	16.6	-	0	8	SK	c	-
熊本 Kumamoto	62.9	16.1	W	2	6	SK	bc	-	札幌 Sapporo	62.4	13.3	-	1	10	N	c	-
清水 Simidu	62.1	18.9	NNE	2	7	CS	bc	-	札幌 Habero	60.0	10.5	SE	4	2	K	b	5
高知 Kōti	62.5	19.4	-	1	0	K	b	-	旭川 Asahigawa	61.9	10.5	-	1	10	C	c	-
室戸 Muroto	61.7	19.6	NNE	5	1	K	b	-	浦河 Urakawa	62.0	11.9	-	1	0	-	b	-
徳島 Tokushima	63.3	17.4	WNW	15	6	SK	bc	1	帯広 Obihiro	62.4	7.2	-	0	0	SK	b	-
和歌山 Wakayama	63.0	15.3	ENE	2	1	KC	b	-	網走 Abasiri	61.2	12.5	-	1	10	S	e	4
和歌山 Wakayama	63.0	15.3	ENE	2	1	KC	b	-	網走 S	2	0	S	b	-	-	-	
和歌山 Wakayama	63.0	15.3	ENE	2	1	KC	b	-	根室 Nemuro	61.8	9.0	NNE	2	0	S	b	-
大分 Oōita	61.4	18.8	NNE	3	0	C	b	-	根室 Nemuro	60.8	16.3	NNW	4	1	K	b	-
大分 Oōita	63.8	15.1	-	0	7	K	bc	-	紗那 Syana	59.9	13.2	NNW	6	10	N	c	3
松山 Matuyama	63.2	14.4	-	0	0	SK	b	-									
多摩津 Tadotsu	65.6	14.9	-	1	0	-	b	1	大泊 Ootomari	60.5	9.3	-	1	0	-	h	1
廣島 Hiroshima	63.6	14.8	N	2	0	-	b	-	敦香 Sikka	58.6	8.5	-	0	4	SK	bc	-
岡山 Okayama	63.9	14.2	-	0	0	-	b	-	釜山 Husan	64.9	18.4	N	5	0	K	b	-
神戸 Kobe	63.2	16.5	NW	3	1	K	b	2	濟州島 Saisyūtō	64.1	17.6	ESE	4	8	CS	c	-
大阪 Ōsaka	63.1	15.8	-	0	0	SK	b	-	水浦 Moppo	65.0	16.5	-	0	0	CS	b	-
京都 Kyōto	63.5	12.9	-	0	0	SK	b	-	仁川 Zinsen	65.8	14.5	ENE	3	0	-	b	-
八木 Yagi	63.6	13.3	-	1	0	-	b	-	江陵 Kōryō	66.3	12.1	WSW	5	0	-	b	-
富山 Tomie	62.7	21.2	NE	9	9	CS	c	-	元山 Gensan	65.9	11.5	-	1	0	SC	b	-
長崎 Nagasaki	62.3	19.0	ENE	8	9	C	c	-	咸津 Zyōsin	65.5	12.2	NW	2	0	-	b	-
佐賀 Saga	63.3	17.0	-	1	4	C	bc	-	雄基 Yūki	64.9	12.2	-	1	0	CS	b	-
福岡 Fukuoka	63.9	13.4	-	1	4	SC	bc	-	中江津 Tyūkotin	67.0	6.5	-	1	10	S	c	-
藤原 Ituhara	64.2	20.9	NNW	4	9	N	c	-	龍岩浦 Ryūganpo	65.7	10.9	NNE	2	0	-	b	-
下関 Simonoseki	64.0	17.5	ENE	2	4	SK	bc	-	大連 Dairen	65.4	16.3	SSW	2	0	-	b	-
濱田 Hamada	64.1	15.1	ENE	2	4	N	bc	1	營口 Yinkow	64.6	12.8	S	2	0	-	b	-
境 Sakai	63.2	18.3	-	0	9	SK	c	7	奉天 Mukden	64.3	10.3	SE	3	0	-	b	-
宮津 Miyadu	63.0	14.7	S	2	0	SK	b	13	長春 Changchun	63.1	9.6	-	1	0	-	b	-
津 Tu	62.4	15.3	-	0	0	-	b	-	天津 Tientsin	64.9	12.6	ENE	3	1	KC	b	-
岐阜 Gifu	62.4	13.1	-	1	0	-	b	-	青島 Tsingtau	64.9	12.6	ENE	3	1	KC	b	-
岐阜 Gifu	62.5	14.4	NW	3	0	SK	b	1	上海 Shanghai	63.5	19.7	-	0	10	SK	c	-
名古屋 Nagoya	62.5	14.4	NW	3	0	SK	b	1	ラサツ Basazima								
瀬田 Hamamatu	61.7	15.7	-	1	0	-	b	1									
長津呂 Nagaturo	61.6	17.2	NE	2	1	CS	b	13	大東島 Ōagarizima								
沼津 Numadu	62.1	12.5	ENE	3	2	C	b	14	サイパン Saipan	56.2	23.8	S	6	10	SK	c	4
横濱 Yokohama	62.2	13.3	N	4	10	C	c	14	ポナペ Ponape								
東京 Tōkyō	62.4	13.3	N	4	9	C	c	25									
黒谷 Kumagaya	62.6	11.5	-	1	6	C	bc	17									
布良 Mera	61.6	15.8	NNE	5	0	-	h	27									
新子 Tyōsi	61.0	20.0	ENE	9	0	SK	b	37									
八丈島 Hatidyōzima	59.8	20.9	ENE	9	7	K	bc	39									
父島 Titizima	57.9	22.4	-	1	0	KC	b	-									
筑波山 Tukubasan	62.7	12.3	NNE	7	7	C	bc	13									
高山 Takayama	64.7	11.6	-	1	10	S	f	2									
飯田 Iida	63.9	12.0	-	0	10	S	c	1									
松本 Matsumoto	65.7	11.6	-	0	10	SK	c	-									
長野 Nagano	64.5	10.7	-	1	0	S	b	1									
甲府 Kōfu	64.0	11.9	-	0	10	S	f	7									
前橋 Maebasi	62.3	13.3	NW	5	0	SK	b	8									
足尾 Asio	63.8	7.0	-	1	0	-	b	13									
宇都宮 Utsunomiya	62.8	9.1	-	0	4	C	bc	9									
福島 Fukuima	63.4	10.2	-	0	10	S	f	8									
彦根 Hikone	62.6	12.7	-	1	0	-	b	-									
伊吹山 Ibukisan	63.9	8.4	N	1	0	SK	b	-									
福井 Fukui	63.5	13.3	-	1	0	C	b	6									
金澤 Kanazawa	63.3	14.8	ESE	2	2	SK	b	9									
輪島 Wazama	63.8	14.8	S	2	9	SK	c	1									
伏木 Husiki	64.0	14.7	SSW	2	3	SK	bc	1									
高田 Takata	63.8	13.4	-	0	8	N	c	4									
新潟 Niigata	63.3	14.9	SE	3	4	K	bc	2									
相川 Aikawa	63.5	17.3	NNE	2	6	K	bc	2									

九月拾九日午後六時各地觀測表
OBSERVATIONS at 6p.m. (135° M.S.T.) September 19 1930

測候所 STATIONS	氣壓 Air Press. mm. 760+	氣溫 Air Temp. °C	風向		雲量	雲形	天氣	雨量 Precip. mm. (2)	測候所 STATIONS	氣壓 Air Press. mm. 760+	氣溫 Air Temp. °C	風向		雲量	雲形	天氣	雨量 Precip. mm. (2)
			Dir.	Vel.								Dir.	Vel.				
パラオ Palau	56.8	25.5	W	5	10	SK	c	1	仁川 Zinsen	64.4	21.4	NW	5	0	-	b	-
恒春 Kōsyun	56.7	27.8	NE	6	10	SK	c	-	江陵 Kōryō	65.7	19.2	-	1	0	SK	b	-
澎湖 Hōko	57.6	26.5	NNE	11	7	SK	bc	-	元山 Gensan	65.3	20.4	-	0	0	-	b	-
臺北 Taihoku	60.0	23.1	E	4	10	N	r	1	咸津 Zyōsin	65.1	20.5	SSW	6	0	-	b	-
石垣島 Isigakizima	57.9	27.2	NE	5	10	KC	c	-	雄基 Yūki	64.0	20.8	NNW	3	0	-	b	-
那覇 Naha	58.1	25.8	NNE	5	3	SK	bc	1	中江津 Tyūkotin	63.2	19.7	-	1	0	-	b	-
名瀬 Naze	58.4	26.4	NE	3	1	SK	b	-	龍岩浦 Ryūganpo	64.6	24.1	-	1	0	-	b	-
鹿児島 Kagosima	59.9	25.6	-	1	10	SK	c	-	大連 Dairen	65.9	20.1	S	4	0	-	b	-
宮崎 Miyazaki	60.1	23.1	NE	5	9	C	c	-	營口 Yinkow	65.3	21.6	W	2	0	-	b	-
熊本 Kumamoto	61.0	22.2	N	2	3	C	bc	-	奉天 Mukden	64.4	23.2	SW	2	0	-	b	-
清水 Simidu	59.9	23.9	-	1	0	CS	b	-	長春 Changchun	63.6	20.4	-	1	0	-	b	-
高知 Kōti	60.8	23.9	NNE	3	6	SK	bc	-	天津 Tientsin	64.8	26.9	SSW	2	0	-	b	-
室戸 Muroto	59.5	22.7	SE	3	4	K	bc	-	青島 Tsingtau	65.4	22.0	SSE	4	1	C	b	-
和歌山 Wakayama	60.7	22.4	NNE	4	3	SK	bc	-	上海 Shanghai	64.0	23.7	NNE	2	10	SK	c	-
和歌山 Wakayama	59.2	22.2	ESE	2	0	SK	b	-	ラサツ Basazima								
大分 Oōita	61.4	23.2	NNW	3	4	K	bc	-	大東島 Ōagarizima	56.8	-	NNW	4	10	SK	c	-
松山 Matuyama	60.9	23.5	NNE	2	8	SK	c	-									
多摩津 Tadotsu	61.6	22.8	NNE	7	10	SK	c	1									
廣島 Hiroshima	62.0	22.5	NE	3	0	SK	b	-									
岡山 Okayama	61.6	21.4	-	1	8	KC	c	-									
大阪 Ōsaka	60.8	22.0	N	4	6	SK	bc	-									
富山 Tomie	62.1	22.9	NE	7	10	CS	c	-									
長崎 Nagasaki	61.2	22.2	NNE	4	9	C	c	-									
福岡 Fukuoka	62.5	20.9	NE	5	1	K	b	-									

天氣圖
WEATHER CHART.

THE CENTRAL METEOROLOGICAL OBSERVATORY OF JAPAN, TOKYO.



等壓線 Isobaric line ○ 快晴 Clear ⊗ 雪 Snow ⚡ 軟風 Light Wind 2-4 m.p.s. 烈風 Strong Gale 15-20 m.p.s. 颶風 Hurricane 29-35 m.p.s.
 等溫線 Isothermal line ○ 晴 Fair ⊙ 霧 Fog ⚡ 和風 Moderate Wind 4-6 疾風 Strong Wind 6-10 20-25 " 35-40
 不連續線 Line of discontinuity ○ 曇 Cloudy ⚡ 雷雨 Thunder-storm ⚡ 強風 Gale 10-15 25-29 " 40 <
 ● 雨 Rain ⊕ 濃煙霧 Thick haze
 波模樣 Sea Disturbance; 無記號海面平滑 Absence of symbol means dead calm; 海面穏やか Smooth; 波浪少 Small Swell; 浪少 Small Slight; 浪可 Moderate; 浪稍高 Rough; 浪甚高 Very high; 怒濤 Phenomenal; 方向ハネリ又ハ浪ノ来ル方向 Direction shows whence swell or roller comes.

明治廿七年三月七日第三種郵便物認可
昭和五年九月廿三日發行

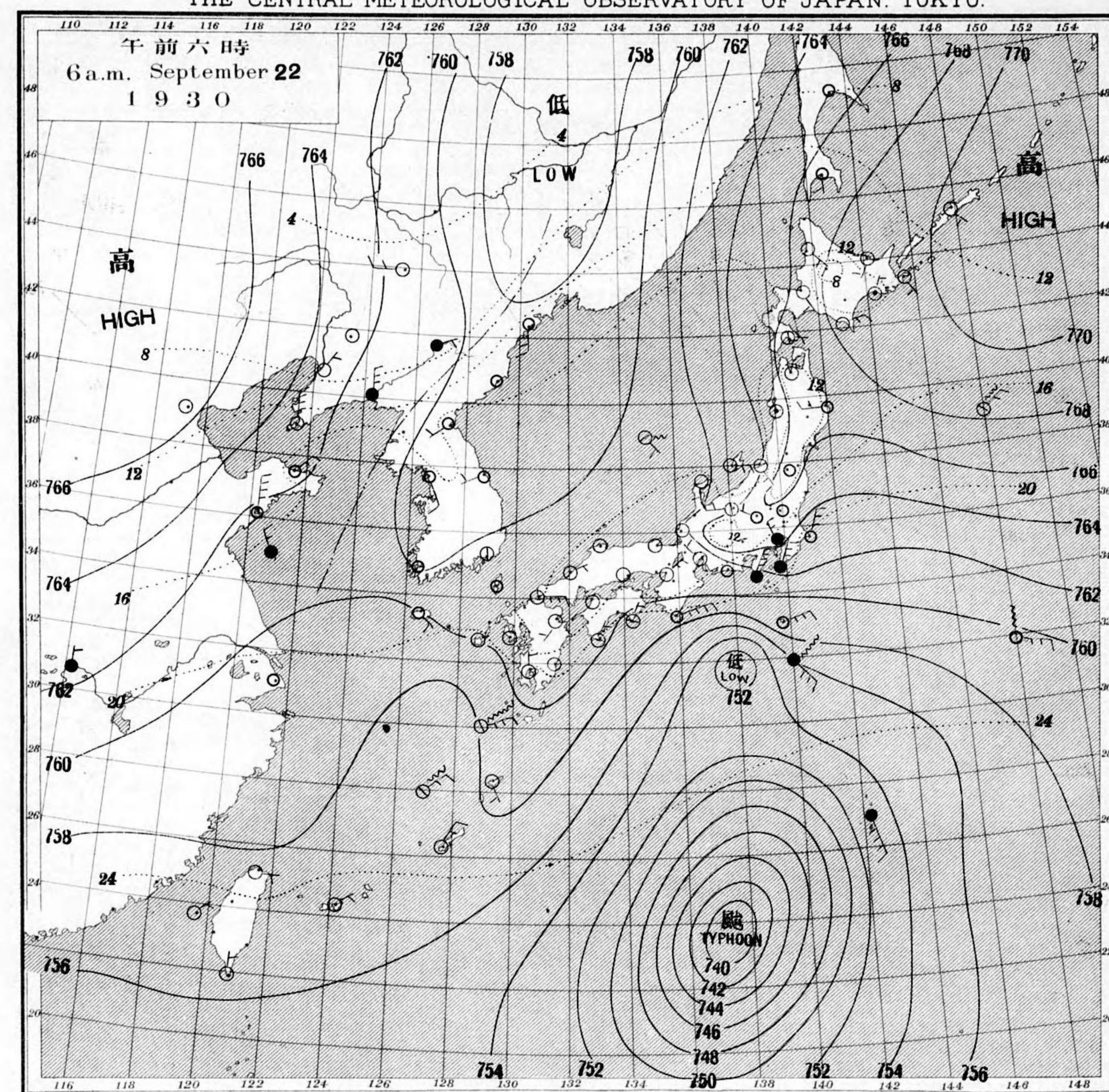
發行人發行所
東京市麹町區竹平町風船地

中央氣象臺

東京市神田區西小川町一丁目四番地 電話九段一八四四番
印刷販賣者 清華堂 山田忠義 (定價郵稅共壹枚金五錢)

天氣圖
WEATHER CHART.

THE CENTRAL METEOROLOGICAL OBSERVATORY OF JAPAN, TOKYO.



天氣豫報		WEATHER FORECASTS	
第一區 北乃至西風 曇	第一區 北乃至西風 曇	I N-W cloudy	
第二區 北乃至東風 天氣惡劣	第二區 北乃至東風 天氣惡劣	II N-E changeable	
第三區 全 全	第三區 全 全	III N-E changeable	
第四區 全 全	第四區 全 全	IV N-E changeable	
第五區 全 風雨強	第五區 全 風雨強	V N-E stormy	
第六區 南乃至東風 天氣惡劣	第六區 南乃至東風 天氣惡劣	VI S-E changeable	
第七區 北乃至東風 全	第七區 北乃至東風 全	VII N-E changeable	
第八區 南乃至東風 全	第八區 南乃至東風 全	VIII S-E changeable	
第九區 全 全	第九區 全 全	IX S-E changeable	

天氣概況
高氣壓ハセ七〇程ノ昇リ予島ヲ復シ日本ハ大部ハ晴
晴天ヲモテ北東風ノマメ東東洋相模灣附近ハ雨
ナツテ居ラス 此附近ノ風モ相当ニ強クナツテ居ラス
ハ丈島ノ西ニ小低氣壓ガアリ小笠原島ノ南西ニ颶風
ガアリマスカラ天氣ハ次第ニ悪クナルニシテ浦沙ノ北ニ
低氣壓ガアリ不連續線ノ伴テ東ニ動クテ居ラス 温度
ハサレ低ク月ス。

東京豫報 TOKYO.
今晚ハ北東風稍強ク雨
明日ハ北東風天氣惡

九月廿壹日午前六時各地觀測表
OBSERVATIONS at 6a.m. (135° M.S.T.) September 21 1930

STATIONS										STATIONS													
Air Press.	Air Temp.	Wind	Clouds	Weather	Precip.	Air Press.	Air Temp.	Wind	Clouds	Weather	Precip.	Air Press.	Air Temp.	Wind	Clouds	Weather	Precip.	Air Press.	Air Temp.	Wind	Clouds	Weather	Precip.
700+	°C	Dir. Vel.	Am. Form		(mm.)	700+	°C	Dir. Vel.	Am. Form		(mm.)	700+	°C	Dir. Vel.	Am. Form		(mm.)	700+	°C	Dir. Vel.	Am. Form		(mm.)
パラオ Palau	57.6	26.5	WSW	6 10	K	c	76	山形 Yamagata	67.3	9.5	-	1 4	S	t?	-	-	-	-	-	-	-	-	-
恒春 Kōsyun	57.0	24.8	-	1 2	C	b	-	秋田 Akita	66.4	10.5	ESE	2 0	-	b	-	-	-	-	-	-	-	-	-
臺東 Taitō	58.1	22.8	NNW	3 0	-	b	-	水戸 Mito	65.5	12.1	NNW	2 9	CS	c	-	-	-	-	-	-	-	-	-
臺南 Tainan	57.3	25.1	NNE	5 0	SK	b	-	小名瀬 Onahama	66.0	12.3	-	1 6	CS	c	-	-	-	-	-	-	-	-	-
澎湖 Hōko	57.7	24.2	E	2 2	KC	c	-	石巻 Isinomaki	66.9	12.3	-	1 8	C	c	-	-	-	-	-	-	-	-	-
臺北 Taihoku	58.7	22.7	ESE	2 10	KC	c	-	水津 Midusawa	66.3	9.0	-	1 2	CS	b	-	-	-	-	-	-	-	-	-
石垣島 Isigakizima	57.6	24.2	E	2 2	KC	c	-	鹿島 Kagosima	66.8	8.3	-	1 0	-	b	-	-	-	-	-	-	-	-	-
那覇 Naha	57.9	24.0	NNE	2 1	SK	b	-	那覇 Naha	65.5	12.3	W	4 0	-	b	-	-	-	-	-	-	-	-	-
名瀬 Naze	58.5	23.1	SE	2 10	N	r	6	名瀬 Naze	65.5	13.8	SW	3 6	S	bc	-	-	-	-	-	-	-	-	-
鹿兒島 Kagosima	61.5	20.6	NNE	3 0	SK	b	-	熊本 Kumamoto	64.7	12.5	-	1 0	SK	b	-	-	-	-	-	-	-	-	-
宮崎 Miyazaki	61.7	15.9	-	1 8	SK	c	-	鹿本 Kumamoto	64.5	15.1	SSE	2 0	-	b	-	-	-	-	-	-	-	-	-
熊本 Kumamoto	62.5	13.7	-	1 0	K	c	-	札幌 Sapporo	64.5	8.8	-	0 0	-	b	3	-	-	-	-	-	-	-	-
清水 Simidu	62.4	23.0	NE	4 8	C	c	-	札幌 Habero	64.5	11.9	SE	4 3	C	bc	-	-	-	-	-	-	-	-	-
高知 Kōti	63.4	14.6	W	3 2	CS	b	-	旭川 Asahigawa	64.8	10.0	-	0 10	S	f	-	-	-	-	-	-	-	-	-
室戸 Muroto	62.3	20.5	E	5 10	C	c	-	浦河 Urakawa	64.7	14.4	NE	2 0	-	b	-	-	-	-	-	-	-	-	-
徳島 Tokushima	64.0	15.8	-	0 1	C	b	-	帯広 Obihiro	64.6	7.8	-	0 1	S	b	-	-	-	-	-	-	-	-	-
和歌山 Wakayama	63.7	15.2	NE	2 1	K	b	-	網走 Abasiri	63.6	12.5	-	1 2	SK	b	-	-	-	-	-	-	-	-	-
潮御 Siomisaki	62.6	20.4	NE	4 3	SK	bc	-	釧路 Kusiro	64.0	8.5	E	2 1	S	b	-	-	-	-	-	-	-	-	-
大分 Oita	63.4	14.2	SSW	2 0	-	b	-	根室 Nemuro	63.2	14.9	W	2 1	SK	b	-	-	-	-	-	-	-	-	-
松山 Matuyama	63.2	16.1	-	1 6	C	bc	-	釧路 Syana	61.4	13.9	NNW	8 10	SK	c	8	-	-	-	-	-	-	-	-
多度津 Tadotu	63.6	15.8	-	1 1	C	b	-	大泊 Ootomari	64.4	9.2	-	1 1	SK	b	-	-	-	-	-	-	-	-	-
廣島 Hiroshima	64.0	15.1	N	2 1	C	b	-	敦香 Sikka	64.8	8.0	N	3 0	S	b	10	-	-	-	-	-	-	-	-
岡山 Okayama	64.1	14.6	-	1 2	CK	b	-	敷山 Husan	63.3	18.3	N	2 1	SK	b	-	-	-	-	-	-	-	-	-
神戸 Kobe	64.0	16.2	-	1 7	C	bc	-	洲崎 Saisyūtō	62.5	18.2	ESE	3 9	SK	c	-	-	-	-	-	-	-	-	-
大阪 Oosaka	63.9	16.6	NE	2 7	CS	bc	-	木浦 Moppo	63.7	16.2	NE	3 4	SK	bc	-	-	-	-	-	-	-	-	-
京都 Kyōto	64.5	13.8	-	1 4	C	bc	-	仁川 Zinsen	64.0	15.6	SE	4 4	C	bc	-	-	-	-	-	-	-	-	-
八木 Yagi	64.6	13.0	-	0 9	S	c	-	江陵 Kōryō	63.7	11.8	WSW	2 0	SK	b	-	-	-	-	-	-	-	-	-
富江 Tomie	62.1	20.0	N	2 2	SK	b	3	元山 Gensan	64.1	14.4	-	1 10	SK	c	-	-	-	-	-	-	-	-	-
長崎 Nagasaki	62.1	18.2	-	1 0	K	b	-	威津 Zyōsin	64.3	12.4	-	1 1	C	b	-	-	-	-	-	-	-	-	-
佐賀 Saga	62.9	14.8	-	0 0	SK	b	-	雄基 Yuki	63.1	11.7	-	0 10	C	c	-	-	-	-	-	-	-	-	-
福岡 Hukuoka	62.7	13.0	-	1 0	K	b	-	中江津 Tyukōtin	62.8	5.5	-	0 10	CS	c	-	-	-	-	-	-	-	-	-
鎌原 Ituhara	62.7	22.2	SSE	3 7	CK	bc	-	龍岩浦 Ryūganpo	62.6	13.0	ESE	3 10	CS	c	-	-	-	-	-	-	-	-	-
下関 Simonoseki	63.3	18.6	E	4 0	SK	b	-	大連 Dairen	61.1	19.7	S	7 10	C	c	-	-	-	-	-	-	-	-	-
濱田 Hamada	63.6	13.0	ENE	2 3	CS	bc	-	營口 Yinkow	60.1	18.5	SSE	5 3	C	bc	-	-	-	-	-	-	-	-	-
境 Sakai	64.4	14.1	-	0 6	SK	bc	-	奉天 Mukden	59.3	16.6	S	5 10	S	c	-	-	-	-	-	-	-	-	-
宮津 Miyadu	64.7	14.6	-	1 9	C	c	-	奉天 Tyōsi	58.2	12.5	S	4 10	C	c	-	-	-	-	-	-	-	-	-
津 Tu	64.4	15.3	-	1 3	C	bc	-	天津 Tientsin	58.1	19.0	-	1 10	SK	c	-	-	-	-	-	-	-	-	-
岐阜 Gifu	64.4	15.0	-	0 7	C	bc	-	青島 Tsingtau	61.0	21.5	SW	4 9	SK	c	-	-	-	-	-	-	-	-	-
名古屋 Nagoya	64.5	14.1	NW	2 6	C	bc	-	上海 Shanghai	61.0	20.4	-	0 3	C	bc	-	-	-	-	-	-	-	-	-
濱松 Hamamatu	64.3	15.8	NE	3 4	C	bc	-	ラサライ Rasuzima	-	-	-	-	-	-	-	-	-	-	-	-	-	-	
長津呂 Nagaturo	64.1	19.4	NNE	6 10	CS	c	-	大東島 Ooagarizima	55.5	-	NE	3 2	SK	b	0-10	-	-	-	-	-	-	-	-
沼津 Numadu	64.5	14.0	ENE	2 3	CK	bc	-	777 Saipan	57.5	25.1	SSE	9 10	K	c	35	-	-	-	-	-	-	-	-
横濱 Yokohama	65.4	15.0	NNW	5 10	KC	c	-	777 Ponape	58.8	24.1	NNW	4 10	N	r	35	-	-	-	-	-	-	-	-
東京 Tōkyō	66.5	14.3	NW	2 9	CS	c	-	船名	東經	北緯	氣壓	風向	風力	天氣									
熊谷 Kumagaya	65.8	11.8	NW	2 6	KC	bc	-	SHIPS	E	N	Air Pressure	Wind (3)	Weath.										
布良 Mera	64.8	16.8	NE	2 10	SK	c	-	Taito	m.	130	37	62.0	SSE	3	bc	-	-	-	-	-	-	-	-
銚子 Tyōsi	64.7	20.2	NNE	6 10	SC	c	-	OSK. Kōsyun	m.	135	33	62.0	ENE	4	bc	-	-	-	-	-	-	-	-
八丈島 Hatidyōzima	61.8	22.8	ENE	12 10	K	c	-	5thUn'yō	m.	125	37	60.5	S	1	bc	-	-	-	-	-	-	-	-
父島 Titizima	57.9	25.9	E	3 10	SK	c	-	Kōti	m.	126	28	56.4	E	6	bc	-	-	-	-	-	-	-	-
筑波山 Tukubasan	66.6	12.0	NNW	3 8	SK	c	-	Santos	m.	165	44	56.9	N	3	c	-	-	-	-	-	-	-	-
高山 Takayama	67.2	10.6	-	1 10	S	c	-	Surabaya	m.	129	31	57.7	NE	4	b	-	-	-	-	-	-	-	-
飯田 Iida	66.9	9.6	-	0 10	S	f	-	Africa	m.	153	41	59.7	NW	3	c	-	-	-	-	-	-	-	-
橋本 Matumoto	68.6	7.2	-	0 10	S	f	-	Syōkei	m.	129	35	62.0	E	3	bc	-	-	-	-	-	-	-	-
長野 Nagano	67.0	10.1	-	0 3	C	bc	-	Tone	m.	138	42	64.5	W	3	bc	-	-	-	-	-	-	-	-
甲府 Kōfu	66.0	11.3	NNW	6 4	SK	b	-	NYK Kasuga	m.	142	28	57.9	ESE	3	c	-	-	-	-	-	-	-	-
前橋 Maebasi	66.8	7.2	-	1 0	-	b	-	Amakusa	m.	134	38	64.0	NE	2	bc	-	-	-	-	-	-	-	-
足尾 Asio	66.4	9.5	-	0 6	KC	bc	-	觀測所	時刻	氣壓	風向	風力	氣溫	天氣									
宇都宮 Utunomiya	67.1	9.9	-	1 1	CS	b	-	STATIONS	Time	Air Pressure	Wind (3)	Air Temp.	Weath.										
福島 Hukushima	67.1	9.9	-	1 1	CS	b	-	Hongkong	11	56.4	ENE	4	25	fair	-	-	-	-	-	-	-	-	-
盛岡 Hikone	64.3	13.5	-	1 7	C	bc	-	Manila	7	57.9	-	0	24	cloudy	-	-	-	-	-	-	-	-	-
伊吹山 Ibukisan	65.4	11.3	N	4 10	C	c	-	Appari	7	56.6	S	2	26	cloudy	-	-	-	-	-	-	-	-	-
根井 Hukui	64.8	13.0	S	2 8	C	c	-	Legaspi	7	57.8	-	0	26	fair	-	-	-	-	-	-	-	-	-
金澤 Kanazawa	64.6	13.5	E	3 6	C	bc	-	Ililo	7	59.0	SW	4	27	overcast	-	-	-	-	-	-	-	-	-
伏見 Wazima	65.6	11.2	-	1 2	C	b	-	Surigao	7	58.1	WSW	4	28	overcast	-	-	-	-	-	-	-	-	-
快水 Husiki	65.2	13.0	-	1 6	C	bc	1	Yap	7	56.6	SW	2	-	rain	-	-	-	-	-	-	-	-	-
高田 Takata	66.1	12.8	S	2 4	C	bc	-	Guam	7	56.0	S	4	-	rain	-	-	-	-	-	-	-	-	-
新潟 Niigata	66.5	14.0	S	5 7	K	bc	-	Basco	7	56.5	-	0	25	overcast	-	-	-	-	-	-	-	-	-
根川 Aikawa	66.1	16.0	E	2 0	SK	b	-																

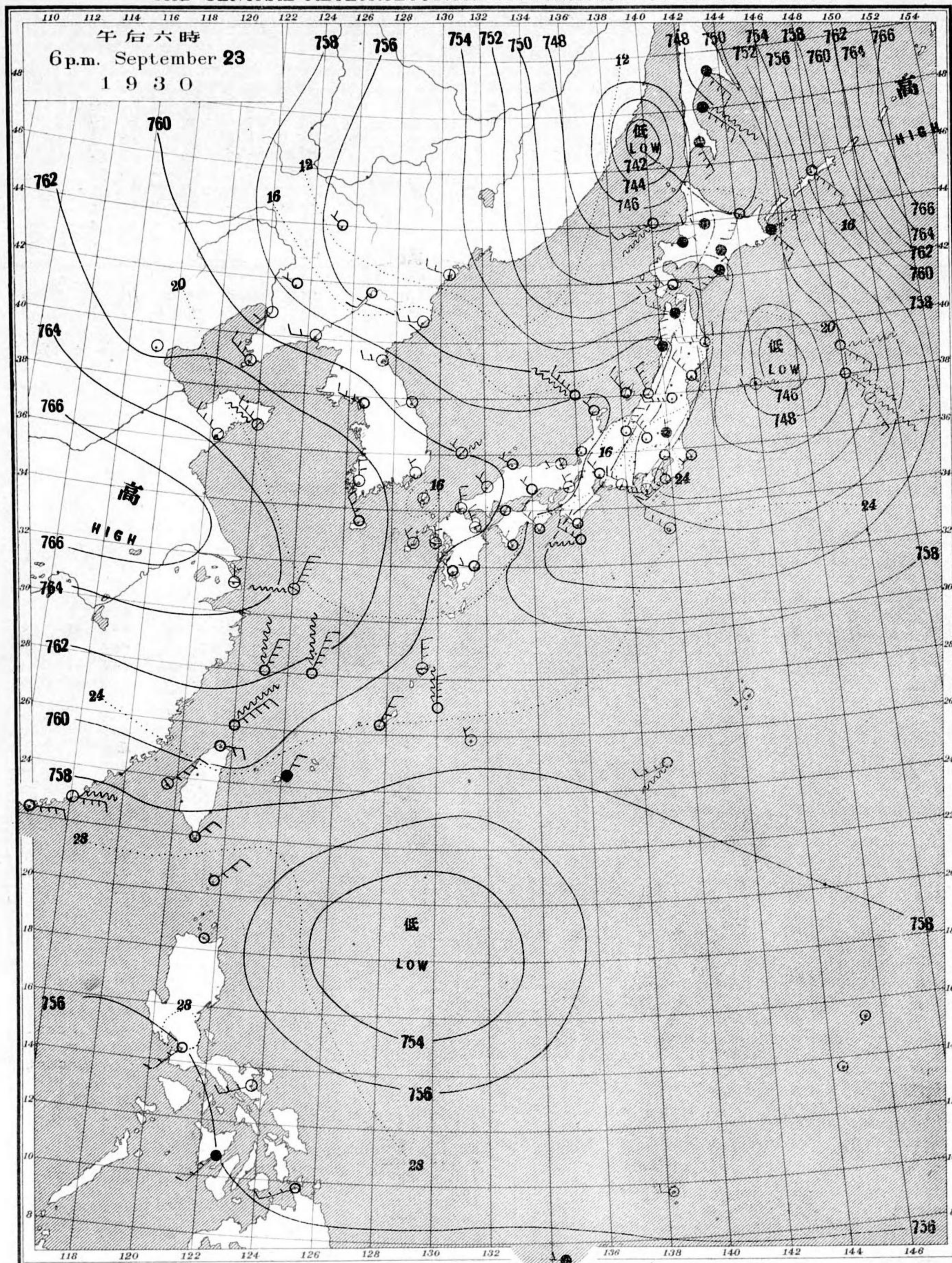
九月貳拾日午後六時各地觀測表
OBSERVATIONS at 6p.m. (135° M.S.T.) September 20 1930

STATIONS										STATIONS													
Air Press.	Air Temp.	Wind	Clouds	Weather	Precip.	Air Press.	Air Temp.	Wind	Clouds	Weather	Precip.	Air Press.	Air Temp.	Wind	Clouds	Weather	Precip.	Air Press.	Air Temp.	Wind	Clouds	Weather	Precip.
700+	°C	Dir. Vel.	Am. Form		(mm.)	700+	°C	Dir. Vel.	Am. Form		(mm.)	700+	°C	Dir. Vel.	Am. Form		(mm.)	700+	°C	Dir. Vel.	Am. Form		(mm.)
パラオ Palau	57.4	26.2	W	4 10	SK	c	18	仁川 Zinsen	64.1	22.8	NNW	2 0	-	b	-	-	-	-	-	-	-	-	-
恒春 Kōsyun	56.6	27.0	NE	4 8	SK	c	-	江陵 Kōryō	65.7	20.6	SE	3 0	-	b	-	-	-	-	-	-	-	-	-
澎湖 Hōko	56.8	27.2	NNE	8 0	SK	b	-	元山 Gensan	63.5	21.2	NNW	2 0	-	b	-	-	-	-	-	-	-	-	-
臺北 Taihoku	58.5	26.2	E	5 7	KC																		

天氣圖

WEATHER CHART.

THE CENTRAL METEOROLOGICAL OBSERVATORY OF JAPAN. TOKYO.



等壓線 Isobaric line	○ 快晴 Clear	⊗ 雪 Snow	↘ 軟風 Light Wind 2-4	↘ 烈風 Strong Gale 15-20	↘ 颶風 Hurricane 29-35
等溫線 Isothermal line	○ 晴 Fair	⊙ 霧 Fog	↘ 和風 Moderate Wind 4-6	↘ 疾風 Strong Wind 6-10	↘ 暴風 Storm 20-25
不連續線 Line of Discontinuity	⊙ 曇 Cloudy	⊙ 雷雨 Thunder-storm	↘ 強風 Gale 10-15	↘ 暴風 Storm 25-29	↘ 暴風 Storm 35-40
	● 雨 Rain	⊙ 濃霧 Thick haze			

波模様 Sea Disturbance; 無記號 海面平滑 Absence of symbol means dead calm; 海面穏やか Smooth; 波の初り Swell; 浪少し Light swell; 浪の初り Moderate swell; 浪相高 Rough; 浪相甚高 Very high; 暴瀆 Phenomenal; 方向の示す方 Direction shows whence swell or roller comes.

明治廿七年三月七日第三種郵便物認可
昭和五年九月廿四日發行

東京市神田區西小川町一丁目四番地
印刷販賣者清華堂 山田忠義 (定價郵稅共壹枚金五錢)

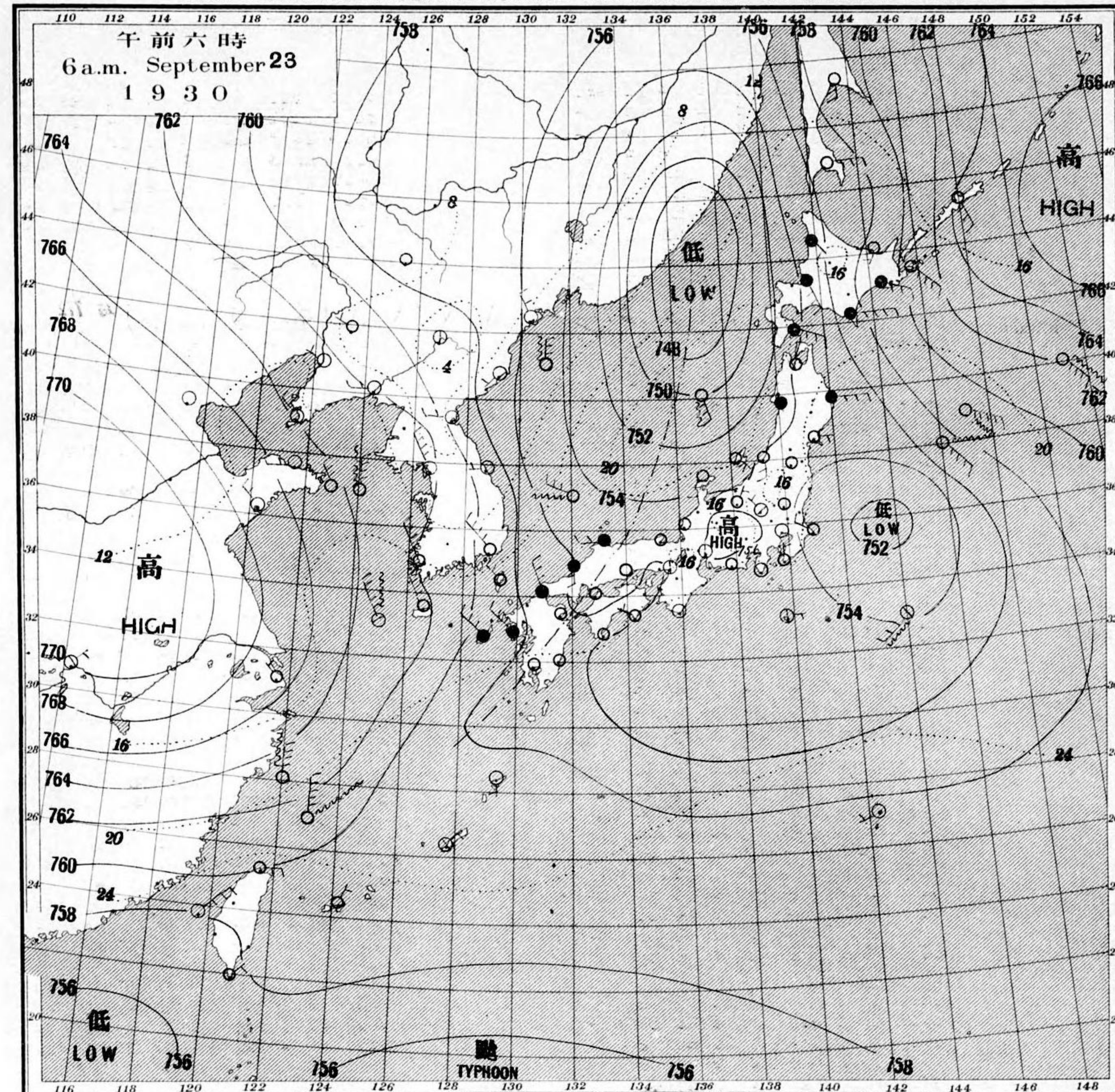
東京市神田區西小川町一丁目四番地
印刷販賣者清華堂 山田忠義 (定價郵稅共壹枚金五錢)

東京市神田區西小川町一丁目四番地
印刷販賣者清華堂 山田忠義 (定價郵稅共壹枚金五錢)

天氣圖

WEATHER CHART.

THE CENTRAL METEOROLOGICAL OBSERVATORY OF JAPAN. TOKYO.



第一區	北乃至西ノ風	曇少雨
第二區	全	晴
第三區	全	曇
第四區	全	曇
第五區	南乃至西ノ風	晴
第六區	全	全
第七區	全	天氣良ナル
第八區	全	全
第九區	全	全

天氣圖第二六六號

第一區	N-W	cloudy with some rain
第二區	N-W	fair
第三區	N-W	fair
第四區	N-W	cloudy
第五區	S-W	fair
第六區	S-W	fair
第七區	S-W	improving
第八區	S-W	improving
第九區	S-W	improving

東京豫報 TOKYO.
今晚ハ南ノ風 驟雨氣味ノ曇リ勝テ
明日ハ南西ノ風ヲ天氣ハ良ナル

暴風警報
第八九區 風雨強クハレシニ二十三日前九時警戒ス
*子江ニセヒシ耗ノモカアリ 氣壓ハ昇リ氣味ハス

九月廿貳日午前六時各地觀測表
OBSERVATIONS at 6a.m. (135° M.S.T.) September 22 1930

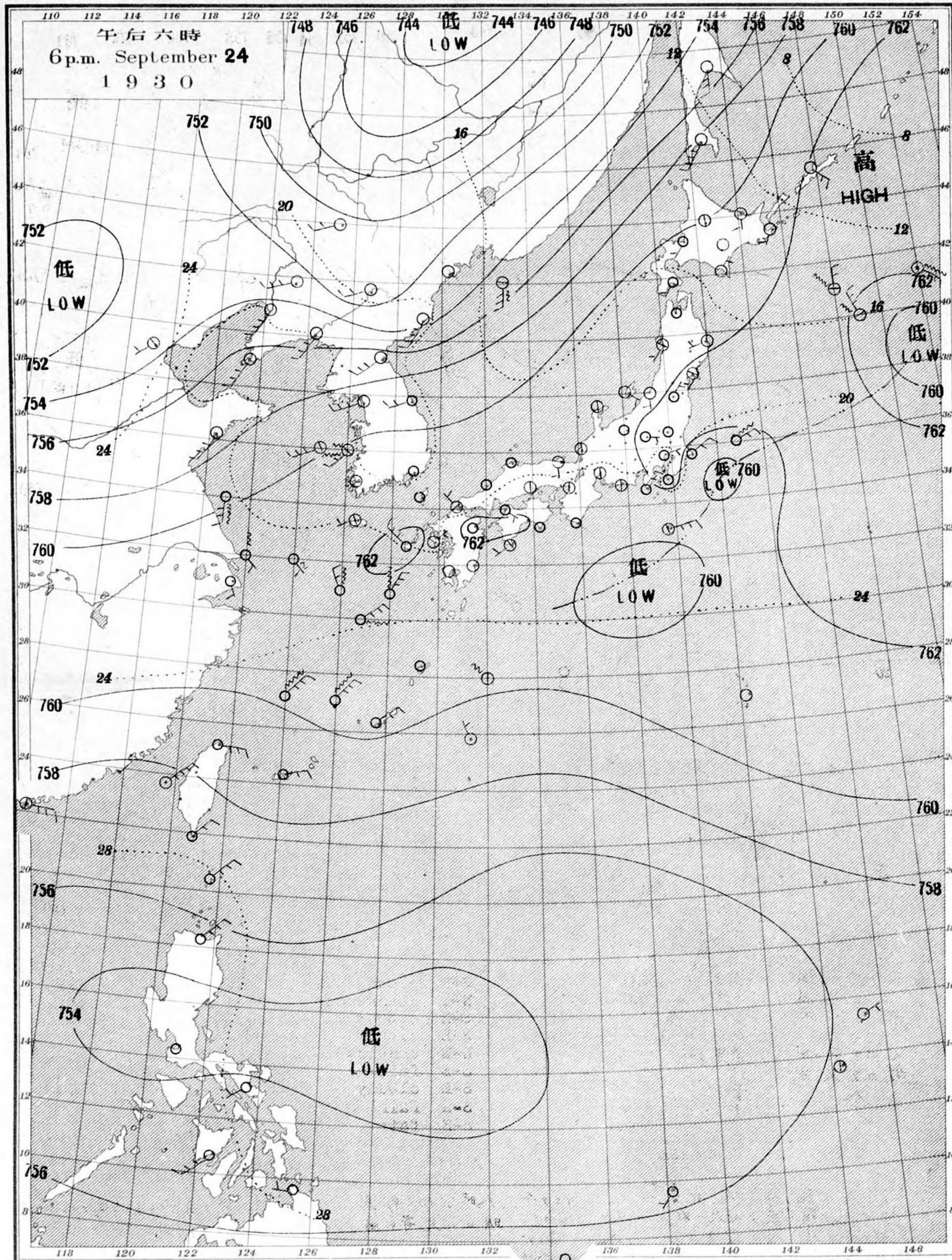
測候所	氣壓	氣溫	風向	風速	雲量	雲形	天氣	雨量	測候所	氣壓	氣溫	風向	風速	雲量	雲形	天氣	雨量
STATIONS	Air Press. mm. 700+	Air Temp. °C	Wind Direc.	Vel. m.s.	Amt. Form	Clouds	Weather	Precip. mm. (1)	STATIONS	Air Press. mm. 700+	Air Temp. °C	Wind Direc.	Vel. m.s.	Amt. Form	Clouds	Weather	Precip. mm. (1)
パラオ Palau	57.2	25.3	W	5	10	KN	r	26	山形 Yamagata	67.1	10.3	-	1	9	C	c	-
恒春 Kōsyun	56.9	25.2	N	2	0	-	b	-	秋田 Akita	64.8	12.4	-	1	1	S	c	-
臺東 Taitō	57.6	24.4	-	1	3	SK	bc	-	水戸 Mito	64.5	16.0	NNW	3	10	SC	c	-
臺南 Tainan	57.2	25.4	-	2	10	SK	c	-	小濱 Onahama	65.0	18.8	NNE	4	10	S	c	-
澎湖 Hōko	57.4	25.4	NE	2	0	-	b	-	石巻 Isinomaki	65.9	14.6	-	1	10	SC	c	-
臺北 Taihoku	57.8	23.3	E	2	0	-	b	-	水澤 Midusawa	66.6	10.6	-	1	10	S	f	-
石垣島 Isigakizima	57.5	24.6	NE	2	1	K	b	-	盛岡 Morioka	67.1	9.2	-	1	3	KC	bc	-
那覇 Naha	57.2	23.7	NNE	4	0	K	b	-	宮古 Miyako	67.0	12.6	W	4	9	S	c	-
名瀨 Naze	58.1	20.8	SSE	2	0	SK	b	-	青森 Aomori	65.3	11.7	-	1	0	-	b	-
鹿児島 Kagosima	60.3	22.0	N	2	0	SK	b	-	函館 Hakodate	66.5	16.7	E	3	4	SK	bc	-
宮崎 Miyazaki	60.2	17.6	-	1	0	K	b	10	壽都 Suttu	65.2	18.5	S	12	1	SK	b	-
熊本 Kumamoto	60.7	15.7	-	1	0	-	b	-	札幌 Sapporo	66.8	14.0	SSE	3	0	S	b	-
清水 Simidu	60.1	21.6	NNE	2	3	SK	bc	-	羽幌 Haboro	66.4	14.8	SE	4	0	C	b	-
高知 Kōti	60.8	16.8	WSW	2	10	KC	c	-	旭川 Asahigawa	68.1	6.9	-	0	10	S	f	-
室戸 Muroto	59.9	21.4	NNE	3	6	SK	bc	-	浦河 Urakawa	68.2	13.8	ENE	4	0	SK	b	-
徳島 Tokushima	61.3	16.3	WNW	2	6	KC	bc	-	帯広 Obihiro	69.7	11.1	-	0	10	S	c	-
和歌山 Wakayama	60.9	14.1	ENE	2	1	CS	b	-	網走 Abasiri	68.1	12.6	SSW	3	0	-	b	-
潮岬 Simisaki	59.2	22.8	ENE	11	8	SK	c	-	釧路 Kuroi	69.8	8.3	NNE	2	4	S	f	-
大分 Oita	61.0	15.0	SSW	3	0	-	b	-	根室 Nemuro	69.8	14.9	SSE	3	0	SK	b	-
松山 Matuyama	61.1	15.3	-	0	0	SK	b	-	妙那 Syana	70.1	11.8	SE	3	0	S	b	-
多摩津 Tadotu	61.1	16.3	-	1	0	KC	b	-	大泊 Ootomari	66.9	14.1	S	3	10	S	c	-
廣島 Hiroshima	61.4	14.8	N	2	0	-	b	-	敷香 Sikka	64.0	8.0	-	0	10	SK	c	-
岡山 Okayama	61.3	14.9	-	1	0	SK	b	-	釜山 Husan	60.3	17.3	-	1	7	C	bc	-
神戸 Kobe	61.1	20.4	NE	6	0	SK	b	-	濟州島 Saisyūtō	60.0	16.4	SE	3	9	CS	c	-
大阪 Osaka	61.1	17.9	NE	4	0	SK	b	-	水浦 Moppo	60.0	19.8	-	1	10	SC	c	-
京都 Kyoto	61.8	13.3	-	0	1	SK	b	-	仁川 Zinsen	59.5	18.2	SSE	4	10	SC	c	-
八木 Yagi	60.9	12.9	-	0	0	C	b	-	江陵 Kōryō	59.5	16.3	WSW	3	8	SK	c	-
富江 Tomie	60.0	20.7	-	0	2	C	b	-	元山 Gensan	58.8	16.1	SW	2	10	SK	c	-
長崎 Nagasaki	60.3	19.0	-	1	0	CS	b	-	咸津 Zyoosin	59.0	13.9	-	1	10	SK	c	-
佐賀 Saga	60.5	16.6	-	0	0	-	b	-	雄基 Yūki	58.9	18.5	S	8	10	SK	c	-
福岡 Fukuoka	60.2	14.6	SE	2	0	KC	b	-	中江津 Tyūkōtin	60.9	7.6	ENE	2	10	N	r	7
藤原 Ituhara	60.2	17.4	-	0	9	SK	b	-	龍岩浦 Ryūganpo	61.2	9.2	N	7	10	N	r	44
下関 Simonoseki	60.6	19.5	E	6	0	SK	b	-	大連 Dairen	63.2	12.3	N	10	2	N	b	25
濱田 Hamada	60.8	14.4	ENE	2	0	-	b	-	營口 Yinkow	63.6	7.8	NNE	3	0	-	b	20
境 Sakai	61.2	14.4	-	0	0	SK	b	-	奉天 Mukden	62.8	5.2	-	0	1	S	b	13
宮津 Miyadu	61.6	13.5	-	1	0	-	b	-	長春 Changchun	61.0	4.8	W	4	1	SK	b	13
津 Tu	61.4	14.9	-	0	3	C	b	-	天津 Tientsin	67.0	10.2	N	4	0	-	b	-
岐阜 Gifu	61.8	14.4	-	0	2	C	b	-	青島 Tsingtau	61.6	14.6	N	13	10	SK	c	41
名古屋 Nagoya	61.5	14.6	NW	3	3	CK	bc	-	上海 Shanghai	58.9	22.7	-	0	10	SK	c	-
濱松 Hamamatu	61.4	17.8	-	1	10	SK	c	-	ラサ島 Rasazima								
長津呂 Nagaturo	61.0	19.4	NNE	12	10	N	r	1	大東島 Ooagarizima	57.4	-	NE	4	0	SK	b	0-10
沼津 Numadu	63.0	17.7	ENE	4	10	N	r	1	ツバサ Saipan	58.5	24.9	-	1	10	K	c	1
横濱 Yokohama	64.0	17.0	NNW	10	10	N	r	1	ボナベ Ponape	57.4	25.4	WSW	4	7	S	bc	155
東京 Tokyo	64.3	16.7	NNW	5	10	N	r	1	船名	東經	北緯	氣壓	風向	風力	天氣		
熊谷 Kumagaya	65.1	15.4	-	1	10	SK	r	1	SHIPS	E Long.	N Lat.	Air Pressure 700+	Wind (3) Direc.	Force	Weather		
布良 Mera	62.2	18.6	NNE	6	10	N	r	1	NYK. Kasuga m.	140	32	56.4	SE	5	r		
鎌子 Tyōsi	62.7	21.3	NNE	9	10	SK	c	1	Koma m.	131	34	62.0	SE	3	bc		
八丈島 Hatidyōzima	58.1	22.8	ENE	9	10	N	c	22	NYK. Asama m.	127	33	60.0	W	2	c		
父島 Titizima	53.3	26.2	SSE	10	10	N	r	66	Kōti m.	129	30	56.4	ENE	5	bc		
筑波山 Tukubasan	64.7	12.6	ENE	12	10	S	f	-	6th Daibosi m.	141	36	64.0	NE	4	c		
高山 Takayama	64.6	11.0	-	1	10	S	c	-	Turuga m.	138	34	59.7	ENE	5	c		
飯田 Iida	64.0	12.0	-	0	10	SK	c	-	An'yō m.	148	32	59.7	ESE	4	c		
松本 Matumoto	66.6	6.8	-	0	1	SK	b	-	Santos m.	158	42	68.6	NNW	3	c		
長野 Nagano	65.1	14.0	W	5	3	KC	bc	-	Hanasaki m.	146	43	66.1	E	1	b		
甲府 Kōfu	65.2	14.2	WNW	3	10	SK	c	-	Florida m.	150	40	71.9	E	2	bc		
前橋 Maebasi	66.2	10.1	-	1	10	SK	c	-	Dairen m.	121	35	59.5	NNW	3	r		
足尾 Asio	65.3	16.1	-	1	10	N	c	-	觀測所	時刻	氣壓	風向	風力	氣溫	天氣		
宇都宮 Utunomiya	66.2	11.9	-	1	10	KC	c	-	STATIONS	Time	Air Pressure 700+	Wind (3) Direc.	Force	Air Temp.	Weather.		
福島 Fukuushima	61.5	12.3	-	1	0	CK	b	-	Hongkong	11	56.3	ENE	4	24	overcast		
伊吹山 Ibukisan	61.9	11.7	SE	14	0	SC	b	-	Manila	7	57.1	-	0	24	overcast		
福井 Fukui	62.0	13.8	S	2	0	-	b	-	Appari	7	56.4	-	0	25	overcast		
金澤 Kanazawa	61.7	15.5	-	0	0	SK	b	-	Legaspi	7	57.0	-	0	25	clear		
輪島 Wazima	61.9	15.0	S	2	1	K	b	-	Iloilo	7	58.4	SW	2	28	fair		
伏木 Husiki	62.3	14.9	SW	2	0	K	b	-	Surigao	7	57.9	W	2	27	overcast		
高田 Takata	62.3	17.1	S	3	3	C	bc	-	Yap	7	56.7	WSW	2	-	fair		
新潟 Niigata	63.0	17.6	SSE	5	6	C	bc	-	Guam	7	56.6	-	0	-	clear		
相川 Aikawa	62.0	19.9	E	4	0	SK	b	-	Basco	7	56.0	-	0	25	clear		

天氣 Weather 快晴 Clear 晴 Fair 曇 Cloudy 雨 Rain 雪 Snow 霧 Fog 雷雨 Thunderstorm 濃霧 Thick haze
記號 Notation b bc c r S f t

九月廿壹日午后六時各地觀測表
OBSERVATIONS at 6p.m. (135° M.S.T.) September 21 1930

測候所	氣壓	氣溫	風向	風速	雲量	雲形	天氣	雨量	測候所	氣壓	氣溫	風向	風速	雲量	雲形	天氣	雨量
STATIONS	Air Press. mm. 700+	Air Temp. °C	Wind Direc.	Vel. m.s.	Amt. Form	Clouds	Weather	Precip. mm. (2)	STATIONS	Air Press. mm. 700+	Air Temp. °C	Wind Direc.	Vel. m.s.	Amt. Form	Clouds	Weather	Precip. mm. (2)
パラオ Palau	57.5	25.9	WSW	4	10	N	r	8	仁川 Zinsen	61.0	21.0	NNW	2	10	SC	c	-
恒春 Kōsyun	56.7	28.6	ENE	3	0	SK	b	-	江陵 Kōryō	61.9	21.3	ESE	2	10	SC	c	-
澎湖 Hōko	56.9	27.4	NNE	6	0	SK	b	-	元山 Gensan	62.0	20.8	E	2	10	SC	c	-
臺北 Taihoku	57.3	28.3	ENE	5	0	K	b	-	咸津 Zyoosin	62.6	19.2	S	7	10	CS	c	-
石垣島 Isigakizima	57.4	28.4	ENE	4	1	SK	b	-	雄基 Yūki	62.1	18.9	S	6	10	SK	c	-
那覇 Naha	57.4	27.0	NNE	5	1	K	b	-	中江津 Tyūkōtin	58.6	19.3	SW	2	10	SK	c	-
名瀨 Naze	58.1	27.6	NE	2	2	SK	b	-	龍岩浦 Ryūganpo	60.3	20.6	S	6	10	SK	c	-
鹿児島 Kagosima	61.1	23.6	E	5	8	SK	b	-	大連 Dairen	60.4	20.5	S	4	10	N	c	-
宮崎 Miyazaki	61.5	21.2	N	3	10	SK	c	3	營口 Yinkow	62.9	20.7	N	5	10	N	c	18
熊本 Kumamoto	60.8	24.2	E	3	0	K	b	-	奉天 Mukden	62.4	19.3	N	2	10	N	r	11
清水 Simidu	62.0	24.4	ENE	4	3	SK	bc	-	長春 Changchun	60.6	18.5	-	0	10	N	r	9
高知 Kōti	62.6	24.6	-	1	4	C	bc	-	天津 Tientsin	62.0</							

天氣圖
WEATHER CHART.
THE CENTRAL METEOROLOGICAL OBSERVATORY OF JAPAN. TOKYO.



等壓線 Isobaric line
等溫線 Isothermal line
不連續線 Line of Discontinuity
快晴 Clear
晴 Fair
雲 Cloudy
雨 Rain
濃煙霧 Thick haze
雪 Snow
霧 Fog
雷雨 Thunder-storm
軟風 Light Wind 2-4 m.p.s.
和風 Moderate Wind 4-6 m.p.s.
疾風 Strong Wind 6-10 m.p.s.
強風 Gale 10-15 m.p.s.
烈風 Strong Gale 15-20 m.p.s.
颶風 Hurricane 20-25 m.p.s.
25-29 m.p.s.
29-35 m.p.s.
35-40 m.p.s.
40 <

波模様 Sea Disturbance; 無記號海面平滑 Absence of symbol means dead calm; 海面穏やか Smooth; 浪少シ Small swell; 浪可ナリ Moderate; 浪稍高 Rough; 浪甚高 Very high; 怒濤 Phenomenal; 方向ハナリ又浪ノ来ル方向 Direction shows whence swell or roller comes.

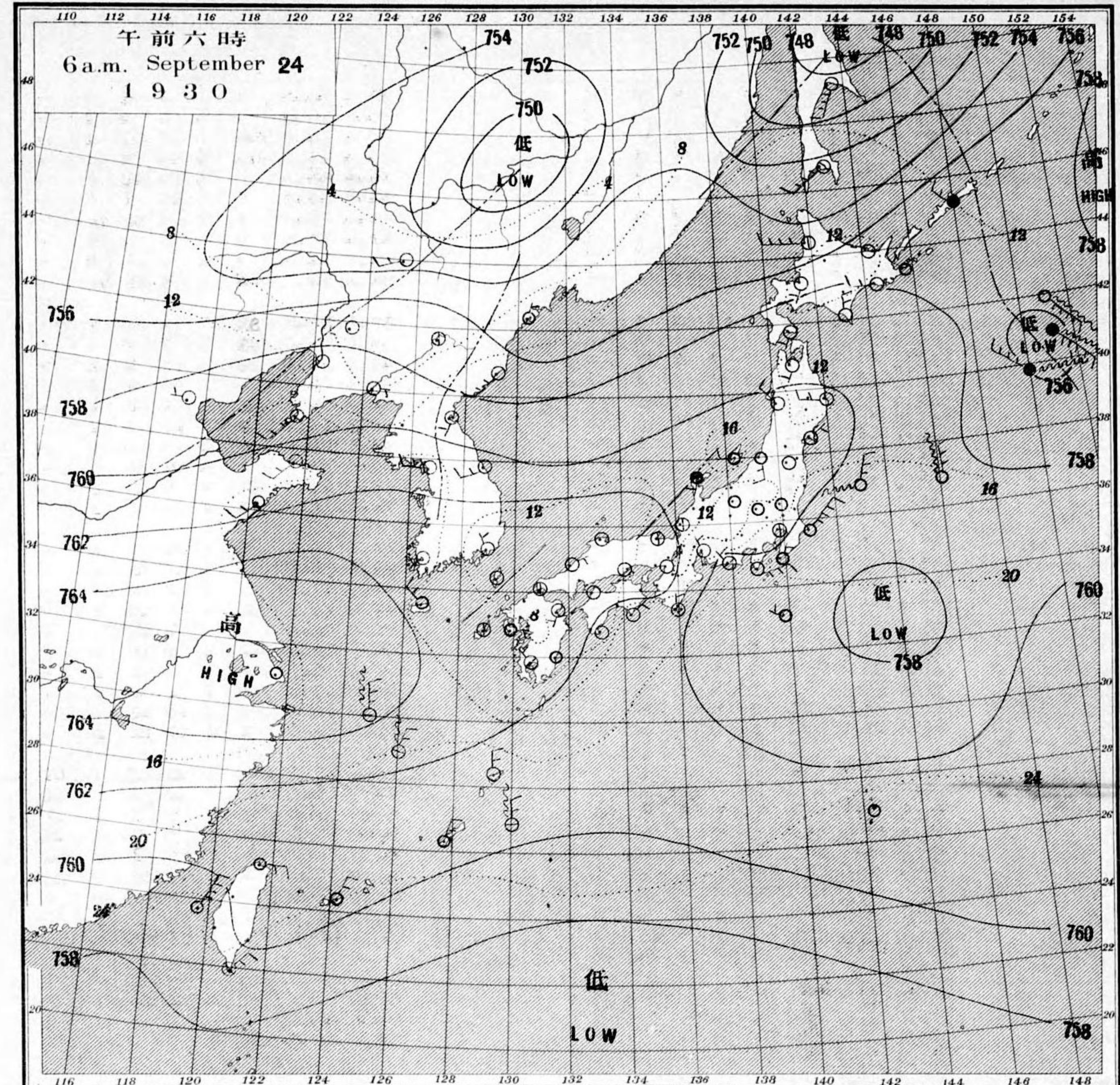
明治廿七年三月七日第三種郵便物認可
昭和五年九月廿五日發行

發行人 發行所
東京市麹町區竹町風船地

中央氣象臺

東京市神田區西小川町一丁目四番地 電話九段一八四四番
印刷販賣者 清華堂 山田忠義 (定價郵稅共壹角五分)

天氣圖
WEATHER CHART.
THE CENTRAL METEOROLOGICAL OBSERVATORY OF JAPAN. TOKYO.



天氣圖第二六七號

天氣豫報

第一區 北亞東風	雲少雨
第二區 北亞西風	晴
第三區 全	全
第四區 全	全
第五區 全	全
第六區 南亞西風	全
第七區 北亞西風	全
第八區 南亞西風	全
第九區 全	全

WEATHER FORECASTS

I N-E	cloudy with some rain
II N-W	fair
III N-W	fair
IV N-W	fair
V N-W	fair
VI S-W	fair
VII N-W	fair
VIII S-W	fair
IX S-W	fair

氣象區域圖



天氣概況

北亞海方面ラシテ荒シク低氣壓ハ今朝北緯六ノ東ノ海上
吹ク天氣一般ハ恢復シマシテ弱イ不連続線ハ北陸方
面カ少シク居ラス。溫度ハ著シク降リ殊ニ九州テハ平均ヨ
リ八度程ハ低ク熊本テハ今朝六時ニ七度一分ヲ示シテ
ソレ他 熊本ハ八度一分。盛岡ハ九度一分。札幌ハ十度一分ト
ス。又 札幌ニ北ニ行ク程 イカクハ昇リテ北海道テハ殆ド
平均並ニス。高氣壓ハ上海附近ニアリ七セニ程ヲ東ニシ
テ移動イテ居ラス。低氣壓ハ黑龍江中流域ニアリ。

東京豫報 TOKYO.

今晚ハ一町曇リ殊ニ依リテ弱イ驟雨カ有ルモ知レナイカ大シ
ナク天氣ハマシクナリ。溫度ハ降ル
明日ハ初ノ北ノ風後南ノ風ヲ天氣良シ
暴風警報
第八、九區ニ二十四日午前八時四十分警戒ヲ解ス

九月廿參日午前六時各地觀測表
OBSERVATIONS at 6a.m. (135° M.S.T.) September 23 1930

測候所 STATIONS	氣壓 Air Press. mm. 700+	氣溫 Air Temp. °C	風向風速		雲量雲形		天氣 Weather	雨量 Precip. mm. (1)	測候所 STATIONS	氣壓 Air Press. mm. 700+	氣溫 Air Temp. °C	風向風速		雲量雲形		天氣 Weather	雨量 Precip. mm. (1)	
			Dir.	Vel.	Amt.	Form						Dir.	Vel.	Amt.	Form			
パラオ Palau	57.6	24.4	WNW	3	10	SK	c	10	山形 Yamagata	54.1	17.2	-	1	10	CS	h	2	
恒春 Kōsyun	57.8	26.4	NE	2	9	SK	c	-	秋田 Akita	53.9	18.2	-	0	10	N	r	8	
臺東 Taitō	58.7	25.0	NNW	2	10	SK	c	-	水戸 Mito	53.9	19.1	-	1	9	S	c	6	
臺南 Tainan	57.6	24.8	-	1	10	SK	c	-	小名瀨 Onahama	53.9	20.8	-	1	10	S	c	32	
澎湖 Hōko	58.1	25.9	NE	8	0	-	c	-	石巻 Isinomaki	54.1	21.3	E	2	10	SK	c	5	
臺北 Taihoku	60.0	24.6	E	4	10	N	c	-	水澤 Midusawa	55.0	17.5	-	1	10	S	c	5	
石垣島 Isigakizima	58.9	25.0	NNE	3	10	KC	c	-	盛岡 Morioka	54.8	16.5	-	0	10	S	c	3	
那覇 Naha	59.1	23.9	NE	2	4	SK	bc	-	宮古 Miyako	55.0	20.5	E	7	10	N	r	7	
名瀬 Naze	58.4	20.6	S	2	0	SK	b	-	青森 Aomori	54.1	18.0	-	1	10	SK	c	1	
鹿児島 Kagosima	57.2	20.7	-	1	10	SK	c	-	鹿部 Hakodate	53.5	20.0	ESE	9	10	N	r	9	
宮崎 Miyazaki	56.5	20.6	-	1	10	SK	c	-	壽都 Suttu	52.4	18.1	SSE	15	10	N	r	10	
熊本 Kumamoto	57.2	19.7	N	2	10	N	r	4	札幌 Sapporo	54.2	17.6	SSE	7	10	N	r	6	
清水 Simidu	56.0	19.9	-	0	9	N	c	-	羽幌 Haboro	55.5	14.2	SE	3	10	N	r	6	
高知 Kōti	56.4	17.0	-	1	7	KC	bc	-	旭川 Asahigawa	56.7	12.5	-	1	10	N	c	1	
室戸 Muroto	56.0	21.0	WNW	3	8	C	c	-	浦河 Urakawa	56.9	18.5	E	10	10	N	r	1	
徳島 Tokushima	56.0	16.7	-	1	10	SK	c	-	帯廣 Obihiro	58.2	17.1	SE	5	10	N	r	1	
和歌山 Wakayama	55.9	17.6	NE	4	10	KC	c	-	網走 Abasiri	58.6	17.9	SSW	2	9	S	c	-	
潮御 Siomisaki	55.6	20.9	-	1	1	C	b	1	釧路 Kusiro	59.7	17.3	ESE	8	10	N	c	-	
大分 Oōita	56.3	19.3	-	0	10	N	c	-	根室 Nemuro	60.7	17.1	SE	12	10	C	c	-	
熊本 Matuyama	55.9	19.6	-	1	10	KC	c	-	紗那 Syana	64.6	14.8	SSE	9	8	N	c	-	
多度津 Tadotsu	55.1	19.0	-	1	10	KC	c	-	大泊 Ootomari	57.6	15.4	E	7	10	SC	c	-	
岡山 Hiroshima	55.6	19.3	-	1	10	N	c	-	敷香 Sikka	58.6	14.2	S	5	10	S	c	-	
岡山 Okayama	55.3	17.9	-	1	10	SC	r	-	釜山 Husan	58.4	14.4	NW	10	9	SK	c	2	
神戸 Kōbe	56.0	18.2	N	2	8	KC	r	-	濟州島 Saisyūtō	62.2	17.5	NNW	13	10	SK	c	12	
大阪 Ōsaka	55.8	17.8	-	0	4	CS	bc	-	木浦 Moppo	61.7	16.0	NNW	14	10	SK	c	5	
京都 Kyōto	55.9	15.7	-	0	4	C	bc	2	下関 Simonoseki	62.1	10.0	NNW	10	0	SK	b	6	
八木 Yagi	56.2	15.9	-	1	2	KC	b	-	仁川 Zinsen	59.0	10.8	W	2	0	SK	b	-	
富江 Tomie	59.1	17.8	NW	9	10	N	r	7	江陵 Kōryō	59.9	10.4	W	5	0	SC	b	-	
長崎 Nagasaki	58.9	15.9	NW	8	10	N	r	8	元山 Gensan	57.1	9.2	SW	2	1	SK	b	4	
佐賀 Saga	57.2	17.6	W	4	10	SK	r	3	咸津 Zyōsin	55.8	8.5	NNW	5	0	SK	b	9	
福岡 Fukuoka	57.6	18.4	WNW	5	10	N	r	6	中江津 Tyūkōtin	59.1	1.2	-	1	4	KC	bc	8	
福岡 Ituhara	58.8	16.4	NW	5	10	N	c	11	龍岩浦 Ryūganpo	62.0	8.4	W	4	0	-	b	-	
下関 Simonoseki	56.9	17.6	NNW	9	10	N	r	10	大連 Dairen	63.9	13.6	NW	4	0	K	b	-	
濱田 Hamada	57.7	16.2	S	5	10	N	r	18	營口 Yinkow	62.6	11.8	WNW	3	0	-	b	-	
境 Sakai	55.3	19.0	W	4	10	N	r	7	奉天 Mukden	60.9	6.6	WNW	2	10	S	c	-	
宮津 Miyadu	55.0	19.9	-	1	10	SK	c	-	長春 Changchun	57.2	10.6	-	1	0	SK	c	-	
津 Tu	55.7	17.1	NW	3	2	SK	b	-	天津 Tientsin	66.4	9.6	-	1	0	-	b	-	
岐阜 Gifu	55.7	17.8	-	0	7	SK	bc	1	青島 Tsingtau	66.5	13.2	NW	5	0	-	b	-	
名古屋 Nagoya	56.0	17.6	-	1	7	SK	bc	-	上海 Shanghai	66.2	14.4	NW	3	10	SK	c	5	
瀬松 Hamamatu	55.1	20.0	-	1	10	SK	c	1	ラサライ Rasazima	-	-	-	-	-	-	-	-	
長野 Nagano	54.8	21.0	-	0	2	SK	b	-	大東島 Ōagarizima	59.0	25.1	NNE	2	10	N	r	4	
沼津 Numadu	54.8	17.5	-	1	1	SK	b	2	サイパン Saipan	57.3	26.8	W	6	10	CS	c	4	
横濱 Yokohama	54.4	18.9	W	3	4	SK	bc	1	ポナペ Ponape	-	-	-	-	-	-	-	-	
東京 Tōkyō	54.1	18.4	-	1	1	C	b	2	船名	東經	北緯	氣壓	風向	風力	天氣			
無谷 Kumagaya	54.5	17.6	-	1	1	C	b	2	SHIPS	E Long.	N Lat.	Air Pressure 700+	Wind (3) Direc.	Force	Weather.			
布良 Mera	54.3	19.3	N	2	9	N	c	4	Toyooka	m.	122	28	61.5	N	6	c		
鏡子 Tyōsi	53.3	20.6	WNW	4	10	N	c	18	Taito	m.	125	33	60.7	NNW	7	bc		
八丈島 Hatidzoyzima	55.2	21.9	E	3	7	KC	bc	32	Syōkei	m.	130	35	56.7	NW	4	c		
父島 Titizima	58.1	25.9	WSW	3	1	K	b	10	Samarang	m.	131	31	57.7	WSW	3	bc		
筑波山 Tukubasan	54.7	14.2	-	0	0	-	b	14	Kōti	m.	132	32	53.9	W	3	bc		
高山 Takayama	56.6	14.1	-	0	8	SK	c	1	Akibasan	m.	137	40	54.4	SSE	4	c		
飯田 Iida	57.0	15.1	-	0	10	SK	f	-	6th Daibosi	m.	142	39	55.9	ESE	3	r		
松本 Matumoto	56.2	13.3	-	0	10	S	f	-	An'yō	m.	144	33	51.6	SW	5	bc		
長野 Nagano	56.4	15.1	-	1	10	SK	f	2	Kuma	m.	146	38	56.9	SE	6	c		
甲府 Kōfu	54.5	18.0	NW	3	7	SK	bc	1	Santos	m.	151	40	63.0	SE	6	c		
前橋 Maebasi	55.3	14.8	-	1	1	C	b	8	Hakonesan	m.	157	45	74.2	SW	1	bc		
足尾 Asio	54.6	18.9	-	0	10	SK	c	1	觀測所	時刻	氣壓	風向	風力	氣溫	天氣			
宇都宮 Utunomiya	54.6	18.7	-	0	10	S	c	6	STATIONS	Time	Air Pressure 700+	Wind (3) Direc.	Force	Air Temp.	Weather.			
福島 Fukuushima	55.7	15.9	-	1	4	C	bc	1	Hongkong									
伊吹山 Ibukisan	56.9	12.2	W	7	9	CS	c	5	Manila									
龍井 Hukui	54.6	18.0	-	1	8	CS	c	-	Appari									
金澤 Kanazawa	54.0	18.5	ESE	2	9	CK	c	-	Legaspi									
輪島 Wazima	53.8	19.8	SSW	4	10	KC	c	-	Hoilo									
伏木 Fusiki	54.6	19.1	-	0	8	CK	c	-	Surigao									
高田 Takata	54.0	18.5	-	1	0	N	b	-	Yap									
新潟 Niigata	54.1	19.2	S	4	10	N	c	-	Guam									
相川 Aikawa	53.9	22.2	SE	3	10	N	c	-	Basco									

天氣 Weather 快晴 Clear 晴 Fair 曇 Cloudy 雨 Rain 雪 Snow 霧 Fog 雷雨 Thunderstorm 濃霧 Thick haze
記號 Notation b bc c r s f t h

九月廿貳日午後六時各地觀測表
OBSERVATIONS at 6p.m. (135° M.S.T.) September 22 1930

測候所 STATIONS	氣壓 Air Press. mm. 700+	氣溫 Air Temp. °C	風向風速		雲量雲形		天氣 Weather	雨量 Precip. mm. (2)	測候所 STATIONS	氣壓 Air Press. mm. 700+	氣溫 Air Temp. °C	風向風速		雲量雲形		天氣 Weather	雨量 Precip. mm. (2)
			Dir.	Vel.	Amt.	Form						Dir.	Vel.	Amt.	Form		
パラオ Palau	57.9	26.5	W	5	10	SK	c	4	仁川 Zinsen	58.0	16.0	NNW	10	10	SC	c	3
恒春 Kōsyun	56.3	29.0	ENE	2	0	SK	b	-	江陵 Kōryō	52.9	22.0	WSW	4	10	SK	c	-
澎湖 Hōko	56.6	27.9	NNE	3	2	SK	b	-	元山 Gensan	55.7	15.6	W	7	6	CK	bc	-
臺北 Taihoku	57.1	28.6	ENE	5	6	SK	bc	-	咸津 Zyōsin	53.2	17.8	S	2	10	N	r	3
石垣島 Isigakizima	57.6	28.7	ENE	3	0	K	b	-	雄基 Yūki	56.9	7.9	NNW	13	10	N	r	1
那覇 Naha	57.7	26.7	NNE	4	8	KN	c	-	中江津 Tyūkōtin	58.5	9.6	-	1	10	SK	c	1
名瀬 Naze	57.6	27.4	-	1	0	-	b	-	龍岩浦 Ryūganpo	60.9	12.4	NNW	5	1	SK	b	-
鹿児島 Kagosima	57.7	25.3	W	4	0	K	b	-	大連 Dairen	63.6	14.6	NNW	10	3	K	bc	-
宮崎 Miyazaki	57.8	24.6	-	1	0	SK	b	-	營口 Yinkow	62.4	15.2	NW	5	3	K	bc	-
熊本 Kumamoto	57.4	25.0	-	1	10	SK	c	-	奉天 Mukden	61.1	14.2	NW	4	4	SK	bc	-
清水 Simidu	57.5	23.8	-	1	0	-	b	-	長春 Changchun	58.4	11.6	W	2	10	SK	c	-
高知 Kōti	57.7	24.8															

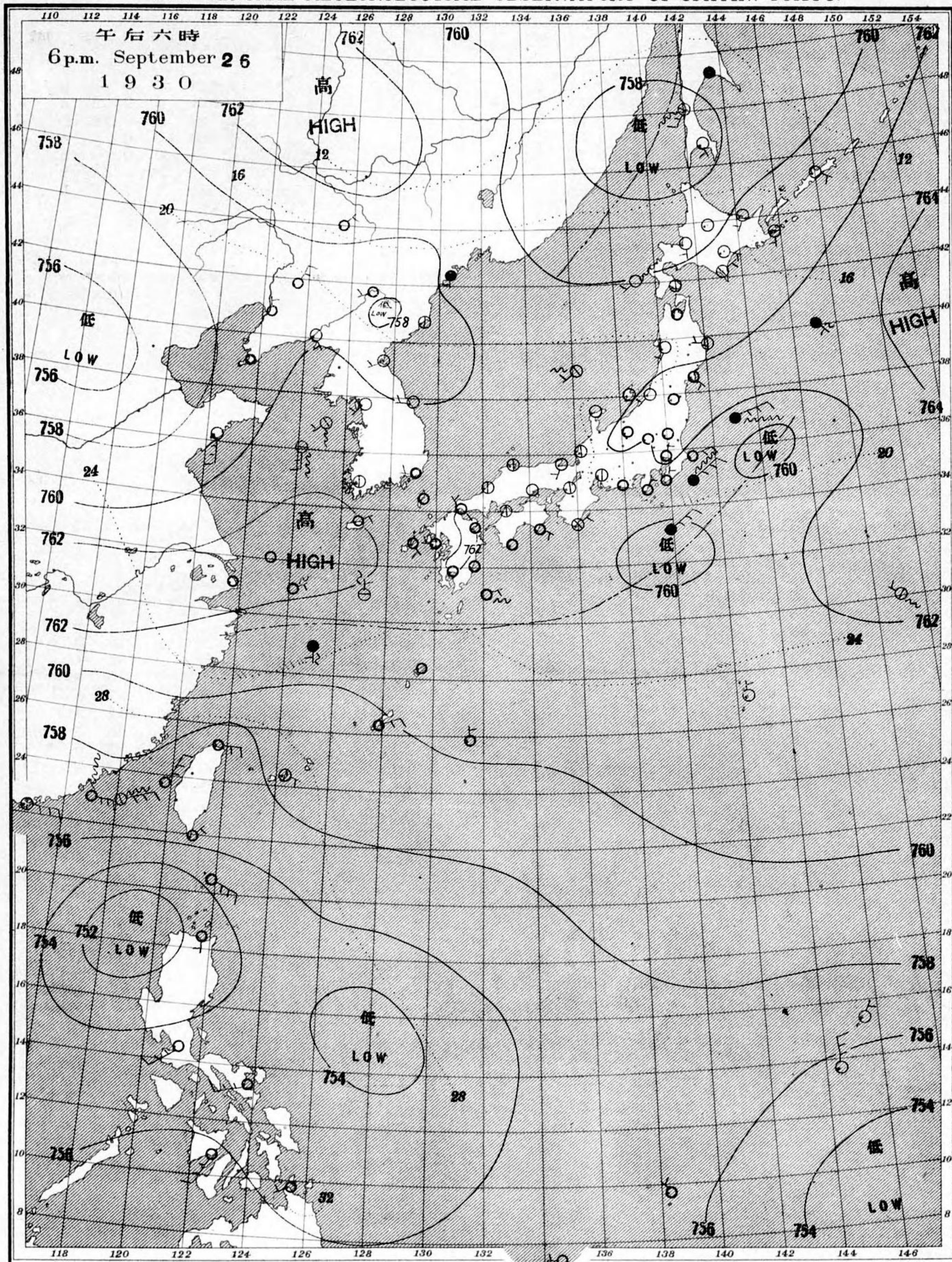
九月廿四日午前六時各地觀測表
OBSERVATIONS at 6 a.m. (135° M.S.T.) September 24 1930

測候所 STATIONS	氣壓 Air Press. mm. 700+	氣溫 Air Temp. °C	風向		風速		雲量	雲形	天氣	雨量 Precip. mm.	測候所 STATIONS	氣壓 Air Press. mm. 700+	氣溫 Air Temp. °C	風向		風速		雲量	雲形	天氣	雨量 Precip. mm.	
			Dir.	Vel.	Dir.	Vel.								Dir.	Vel.	Dir.	Vel.					
パラオ Palau	57.6	24.3	WNW	4	10	N	r	32			山形 Yamagata	61.1	12.1	SSE	2	3	SK	bc	-			
恒春 Kōsyun	58.6	24.6	NE	5	3	SK	bc	3			秋田 Akita	60.5	15.3	NW	4	1	SK	b	13			
臺東 Taitō	60.2	24.0	NNW	2	9	SK	c	1			水戸 Mito	60.4	16.0	-	1	10	SK	c	e	-		
臺南 Tainan	58.4	23.0	-	1	0	-	-	-			小名濱 Onahama	61.2	16.5	N	2	10	S	e	-	9		
澎湖 Hōko	58.9	24.6	NNE	10	10	SK	c	-			石巻 Isinomaki	60.9	12.2	NE	2	0	SK	b	-	-		
臺北 Taihoku	61.7	21.6	E	4	10	SK	c	-			水澤 Midusawa	60.5	10.0	S	2	1	SK	c	4			
石垣島 Isigakizima	60.5	24.0	NNE	4	10	SK	c	2			盛岡 Morioka	60.4	9.6	S	1	1	SK	b	3			
那覇 Naha	60.8	23.6	NNE	5	10	SK	c	-			宮古 Miyako	60.9	9.2	W	4	0	SK	b	3			
名瀨 Naze	61.2	22.1	N	4	2	SK	c	-			青森 Aomori	59.8	10.1	SSW	2	0	K	b	1			
鹿兒島 Kagosima	62.8	10.7	NW	2	6	C	bc	1			函館 Hakodate	58.5	14.0	SSW	3	0	SK	b	15			
宮崎 Miyazaki	62.4	11.0	-	1	10	CK	c	-			釧路 Kōriyama	57.4	12.3	S	4	6	SK	bc	40			
熊本 Kumamoto	63.3	7.2	-	1	4	CK	bc	6			札幌 Sapporo	57.9	9.7	SSW	3	2	SK	b	36			
清水 Simidu	61.7	10.9	-	1	1	C	b	-			羽幌 Haboro	54.8	14.6	W	14	7	KN	bc	89			
高知 Kōchi	61.9	11.8	-	1	3	C	b	-			旭川 Asahigawa	56.9	10.2	SE	2	1	N	b	28			
室戸 Muroto	61.1	17.8	NE	3	2	K	b	-			浦河 Urakawa	58.9	12.6	N	5	0	SK	b	21			
徳島 Tokushima	62.4	14.8	WNW	5	4	CK	bc	1			帯広 Obihiro	58.0	9.2	-	1	0	-	b	19			
和歌山 Wakayama	62.0	13.1	ENE	2	0	-	-	10			網走 Abasiri	56.8	10.7	-	1	0	-	b	2			
瀬田 Siomisaki	60.6	16.8	N	3	2	SC	h	-			釧路 Kōriyama	58.0	13.2	W	5	0	SK	b	12			
大分 Ōita	63.7	9.1	SSW	2	2	C	b	4			根室 Nemuro	56.9	15.4	NW	4	10	SK	c	15			
松山 Matuyama	63.0	10.7	-	0	0	C	b	12			砂那 Syana	57.5	12.0	NW	4	10	N	r	42			
多度津 Tadotsu	62.9	12.0	-	1	0	C	b	3			大泊 Ootomari	52.6	13.0	SW	12	5	K	bc	50			
廣島 Hiroshima	63.4	9.1	N	2	0	CK	b	4			敷香 Sikka	48.6	11.1	SSW	10	0	-	b	76			
岡山 Okayama	62.8	11.0	-	0	0	CS	b	2			釜山 Husan	62.8	10.6	NNW	2	0	-	b	-			
神戸 Kobe	62.1	14.6	-	1	0	K	b	5			濟州島 Saisyūtō	62.7	15.5	NW	5	8	SK	c	-			
大阪 Ōsaka	62.1	13.5	-	1	0	-	-	7			水浦 Moppo	63.2	18.0	-	1	0	SK	b	-			
京都 Kyōto	62.5	12.3	-	1	0	SK	b	6			仁川 Zinsen	61.7	16.9	W	4	0	K	b	-			
八木 Yagi	62.6	11.9	-	1	0	CK	b	9			下園 Simonoseki	60.4	14.4	WSW	5	0	SK	b	-			
富江 Tomie	63.3	14.4	-	0	7	CK	bc	-			江陵 Kōryō	58.5	14.0	SSW	3	0	SK	b	-			
長崎 Nagasaki	63.2	13.5	E	3	8	SC	c	-			元山 Gensan	56.5	15.0	SW	7	2	SK	b	-			
佐賀 Saga	64.1	10.0	-	0	2	C	b	-			咸津 Zyoosin	55.7	8.5	NNE	3	10	SK	c	-			
福岡 Fukuoka	62.9	9.9	SSE	2	1	C	b	7			雄基 Yūki	55.7	8.5	NNE	3	10	SK	c	-			
藤原 Ituhara	63.3	10.0	-	1	2	CK	b	4			中江津 Tyūkōtin	55.7	6.6	-	1	6	SK	bc	-			
下関 Simonoseki	63.1	13.8	-	0	6	SK	bc	4			龍岩浦 Ryūganpo	58.9	8.0	E	2	0	SK	b	-			
瀬田 Hamada	62.5	11.8	ENE	2	0	SK	b	25			大連 Dairen	59.6	18.0	SW	6	0	-	b	-			
境 Sakai	62.5	11.5	-	0	0	-	-	13			營口 Yinkow	58.7	9.3	-	0	0	-	b	-			
宮津 Miyadu	62.0	13.7	-	1	4	SK	bc	4			奉天 Mukden	57.4	6.6	-	1	0	-	b	-			
津 Tsu	61.4	14.9	W	4	0	SK	b	-			長春 Changchun	53.8	4.8	WSW	4	0	-	b	-			
岐阜 Gifu	60.9	11.9	NW	2	0	SK	b	-			天津 Tientsin	59.4	10.6	W	2	0	-	b	-			
名古屋 Nagoya	61.4	12.8	NNW	3	0	SK	b	1			青島 Tsingtau	62.2	17.4	SW	5	8	C	c	-			
濱松 Hamamatu	59.9	16.9	NW	3	3	SK	bc	-			上海 Shanghai	65.1	14.5	-	0	10	SK	c	-			
長津呂 Nagaturo	58.8	20.1	ENE	7	0	SK	b	-			大東島 Ōogazima	58.3	-	-	0	6	SK	bc	-			
沼津 Numadu	60.0	17.2	ESE	3	0	SK	b	-			サハヤ Saipan	58.2	25.2	E	5	10	KN	c	1			
横濱 Yokohama	60.5	18.3	NNE	4	4	SK	bc	-			ボネペ Ponape	57.2	25.3	WNW	5	10	N	r	67			
東京 Tōkyō	60.5	17.6	-	1	6	CK	bc	-			船名 東經 北緯 氣壓 風向 風力 天氣											
熊谷 Kumagaya	60.8	15.8	N	2	10	SK	c	1			SHIPS E Long. N Lat. Air Pressure 700+ Wind (3) Dir. Force Weather.											
布良 Mera	59.6	19.1	NNE	2	10	SK	c	-			Hakonesan m.	151	42	58.9	SE	7	c					
鹿子 Tyōsi	59.7	19.5	NE	10	9	SK	c	-			Yamagata m.	126	29	62.0	NNE	3	bc					
八丈島 Hatidōzima	58.8	22.0	WNW	2	10	CK	c	2			Florida m.	143	37	62.0	NNE	5	c					
父島 Titōzima	60.3	24.4	-	0	8	SK	c	-			Baikal m.	127	34	62.0	NW	2	bc					
筑波山 Tukubasan	61.3	11.0	ENE	7	9	N	c	2			Syōkei m.	129	35	61.0	NW	3	bc					
高山 Takayama	63.5	8.2	-	1	10	S	f	2			Mansyū kan	130	27	69.8	N	3	bc					
飯田 Iida	61.7	11.9	-	0	6	SK	bc	-			Santos m.	146	37	59.7	N	5	c					
松本 Matumoto	62.2	11.1	-	0	7	SK	bc	-			Kuma m.	150	40	56.9	NW	6	r					
長野 Nagano	61.8	10.8	-	1	8	SK	c	6			Yokohama m.	151	41	55.1	SE	8	r					
甲府 Kōfu	60.7	14.8	-	1	9	SK	c	-			Kōsyū kan	152	24	61.0	ENE	2	bc					
前橋 Maebasi	60.5	14.2	-	1	10	SK	c	-			Rangoon m.	123	27	62.5	-	0	t					
足尾 Asio	61.4	10.4	-	1	10	SK	c	-			觀測所 時刻 氣壓 風向 風力 氣溫 天氣											
宇都宮 Utunomiya	61.0	14.9	-	0	10	CK	c	2			STATIONS Time Air Pressure 700+ Wind (3) Dir. Force Air Temp. Weather.											
鹿島 Hukusima	61.5	12.1	-	1	0	K	b	-			Hongkong	11	59.2	NNE	2	23	overcast					
鹿根 Hikone	61.4	15.0	-	0	10	SK	c	10			Manila	7	56.0	E	2	24	cloudy					
伊吹山 Ibukisan	62.7	6.5	NNW	10	4	S	bc	6			Appari	7	56.5	S	2	25	overcast					
鹿井 Hukui	61.9	13.3	-	1	4	SK	bc	14			Logaspi	7	55.4	SW	2	26	overcast					
金澤 Kanazawa	61.6	13.5	ESE	2	9	SK	c	21			Iloilo	7	56.8	SW	4	27	fair					
輪島 Wazama	61.5	13.8	SSW	3	10	N	r	30			Surigao	7	56.2	WSW	4	27	overcast					
伏木 Husiki	61.8	15.2	WNW	3	9	SK	c	14			Yap	7	56.8	-	0	-	fair					
高田 Takata	61.6	11.3	-	1	2	SK	b	7			Guam	7	56.8	-	0	-	clear					
新潟 Niigata	61.2	15.4	S	5	10	SK	c	2			Basco	7	56.8	NE	4	27	fair					
新潟 Aikawa	60.9	17.7	W	2	10	N	c	4			天氣 Weather 快 Clear 晴 Fair 曇 Cloudy 雨 Rain 雪 Snow 霧 Fog 雷雨 Thunderstorm 濃煙霧 Thick haze											
											記號 Notation b bc c r s f t h											

九月廿三日午後六時各地觀測表
OBSERVATIONS at 6 p.m. (135° M.S.T.) September 23 1930

測候所 STATIONS	氣壓 Air Press. mm. 700+	氣溫 Air Temp. °C	風向		風速		雲量	雲形	天氣	雨量 Precip. mm.	測候所 STATIONS	氣壓 Air Press. mm. 700+	氣溫 Air Temp. °C	風向		風速		雲量	雲形	天氣	雨量 Precip. mm.
			Dir.	Vel.	Dir.	Vel.								Dir.	Vel.						
パラオ Palau	56.9	24.8	W	3	10	N	r	31			仁川 Zinsen	60.6	18.1	WNW	8	8	K	c	-		
恒春 Kōsyun	57.6	27.0	NE	5	10	N	c	-			江陵 Kōryō	59.1	17.0	WSW	3	0	SK	b	-		
澎湖 Hōko	58.2	25.2	NE	13	7	SK	bc	-			元山 Gensan	58.2	16.3	W	5	0	CK	b	-		
臺北 Taihoku	61.5	23.5	E	4	10	SK	c	-			咸津 Zyoosin	55.9	16.6	W	4	0	K	b	-		
石垣島 Isigakizima	59.3	25.0	NNE	5	10	N	r	1			雄基 Yūki	54.5	11.9	WNW	4	3	SK	bc	-		
那覇 Naha	59.6	24.0	NNE	8	10	SK	c	-			中江津 Tyūkōtin	55.3	12.6	SW	5	8	SK	c	-		
名瀨 Naze	59.8	23.6	N	6	4	SK	bc	1			龍岩浦 Ryūganpo	59.4	17.2	W	4	0	K	b	-		
鹿兒島 Kagosima	59.6	19.5	NW	2	10	CK	c	-			大連 Dairen	61.3	18.3	NW	8	0	-	b	-		
宮崎 Miyazaki	58.4	19.9	W	3	10	CK	c	-			營口 Yinkow	59.6	18.6	SW	3	0	-	b	-		
熊本 Kumamoto	60.7	17.0	NW	4	8	CK	c	-			奉天 Mukden	57.3	17.2	WNW	3	10					

天氣圖
WEATHER CHART.
THE CENTRAL METEOROLOGICAL OBSERVATORY OF JAPAN. TOKYO.



等壓線 Isobaric line
等溫線 Isothermal line
不連續線 Line of Discontinuity

○ 快晴 Clear
⊙ 晴 Fair
☁ 曇 Cloudy
● 雨 Rain
⊖ 雪 Snow
⊙ 霧 Fog
⊖ 雷雨 Thunder-storm
⊖ 濃煙霧 Thick haze

○ 軟風 Light Wind 2-4 m.p.s.
○ 和風 Moderate Wind 4-6 m.p.s.
○ 疾風 Strong Wind 6-10 m.p.s.
○ 強風 Gale 10-15 m.p.s.

○ 烈風 Strong Gale 15-20 m.p.s.
○ 颶風 Hurricane 20-25 m.p.s.
○ 25-29 m.p.s.
○ 30-35 m.p.s.
○ 35-40 m.p.s.
○ 40 <

波ノ模様 Sea Disturbance; 無記號海面平滑 Absence of symbol means dead calm; 海面穏和 Smooth; 浪少シ Small Swell; 浪可ナリ Moderate; 浪稍高 Rough; 浪甚高 Very high; 怒濤 Phenomenal; 方向ハノベリ又ノ浪ノ来ル方向 Direction shows whence swell or roller comes.

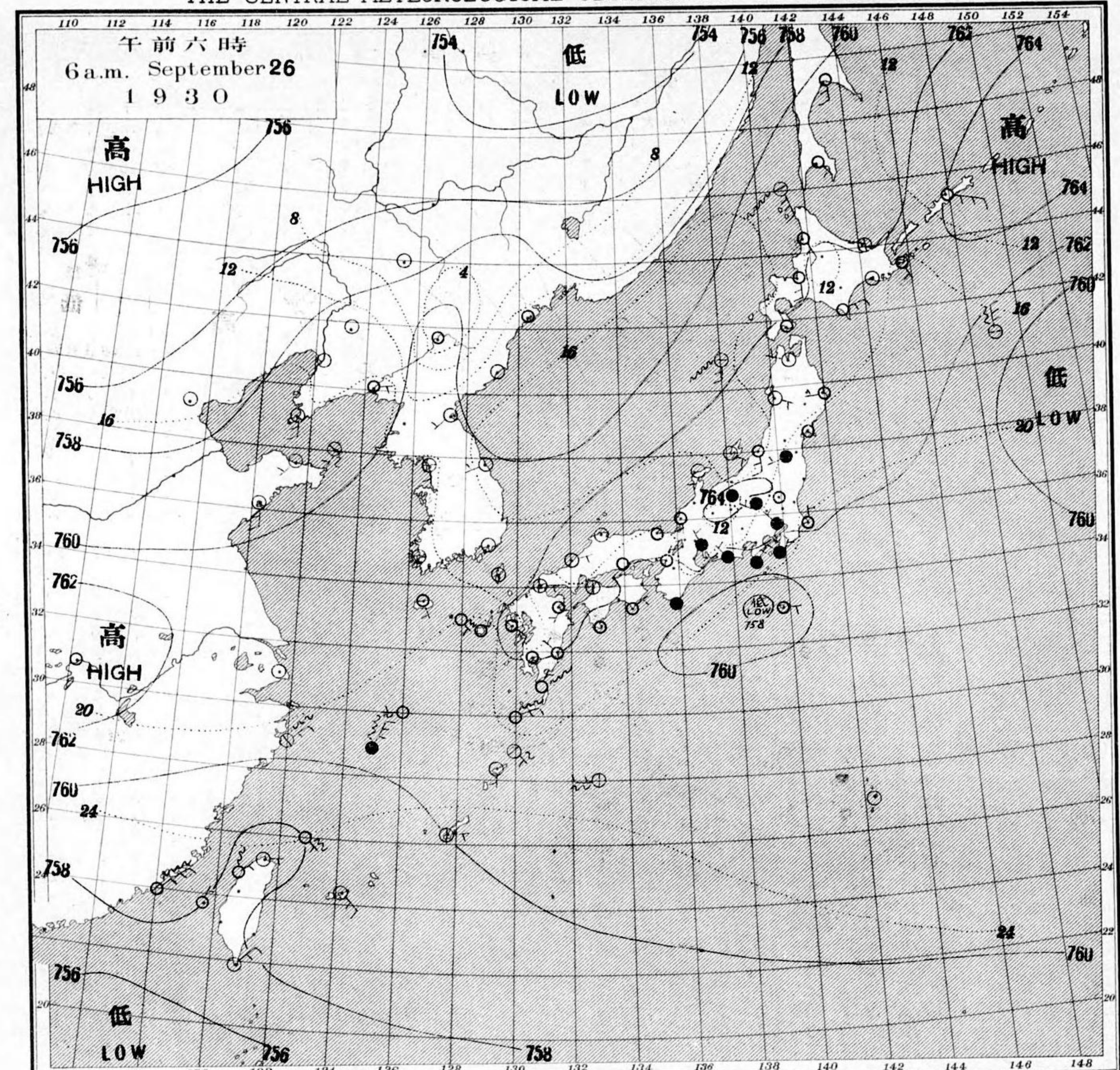
明治廿七年三月七日第三種郵便物認可
昭和五年九月廿七日發行

發行人 發行所
東京市麹町區竹平町貳番地

中央氣象臺

東京市神田區西小川町一丁目四番地 電話九段一八四四番
印刷販賣者 清華堂 山田忠義 (定價郵稅共壹枚金五錢)

天氣圖
WEATHER CHART.
THE CENTRAL METEOROLOGICAL OBSERVATORY OF JAPAN. TOKYO.



天氣豫報	WEATHER FORECASTS	氣象區域圖
第一區 北乃至東、風 曇	I N-E cloudy	
第二區 全 天氣悪ナル	II N-E changeable	
第三區 北乃至西、風 晴	III N-W fair	
第四區 全 晴后曇	IV N-W fair	
第五區 全 晴后曇	V N-W fair, cloudy later	
第六區 全 雨后天氣良ナル	VI N-W rainy, improving later	
第七區 全 全	VII N-W rainy, improving later	
第八區 南乃至東、風 曇	VIII S-E cloudy	
第九區 全 全	IX S-E cloudy	
天氣概況	東京豫報 TOKYO.	
<p>七六四耗、高氣壓が十島より内地へ其、續キテ 七六二耗、高氣壓ニサツテ居リマスが八島、西ニ 七五八耗位、極ク弱ク低氣壓が其、爲ニ大段 カラ福島迄雨ノ北陸道方面迄降ツテ居リマス。此 ノ低氣壓、東ニ通過スルト共ニ明日ハ一收ニ 止マセウ。其他全國曇リ勝テマス。温度ハ北海 道ハ平年ヨリ二三度高温ツマス。本州中部迄ハ 大体平年並ニ日本西部ハ二三度低ク過リ居 リマス。</p>		
<p>今晚ハ北西ノ風、雨止シ曇リ勝テ 明日ハ雨寄リノ風、晴リヨリ曇リ</p>		

九月廿五日午前六時各地觀測表
OBSERVATIONS at 6 a.m. (135° M.S.T.) September 25 1930

測候所 STATIONS	氣壓 Air Press. mm. 700+	氣溫 Air Temp. °C	風向		風速		雲量	雲形	天氣	雨量 Precip. mm. (1)
			Dir.	Vel.	Dir.	Vel.				
パラオ Palau	57.6	26.1	W	2	10	SK	c	-	-	-
恒春 Kōsyun	58.1	24.8	-	1	10	SK	c	-	-	-
臺東 Taitō	59.0	24.0	NNW	2	0	KC	b	-	-	-
臺南 Tainan	58.3	23.2	N	3	0	-	b	-	-	-
澎湖 Hōko	58.9	24.7	NNE	6	0	SK	b	-	-	-
臺北 Taihoku	59.3	22.8	SSE	2	0	-	b	-	-	-
石垣島 Isigakizima	59.0	26.5	ESE	4	10	SK	c	5	-	-
那覇 Naha	60.7	23.0	-	1	10	SK	c	-	-	-
名瀨 Naze	60.4	21.2	SSE	2	9	SK	c	-	-	1
鹿兒島 Kagosima	61.9	15.1	-	1	10	SK	c	-	-	5
宮崎 Miyazaki	62.1	14.7	NW	2	10	SK	c	-	-	2
熊本 Kumamoto	62.6	14.1	NNW	2	10	SK	c	-	-	-
清水 Simidu	62.3	18.0	-	1	10	SK	c	-	-	6
高知 Kōti	63.3	14.6	W	2	3	CK	bc	-	-	1
室戸 Muroto	62.9	19.0	-	1	10	C	c	-	-	4
徳島 Tokushima	63.2	13.1	WSW	2	8	SK	r	-	-	-
和歌山 Wakayama	63.0	13.9	ENE	4	9	CS	c	-	-	-
潮郡 Siomisaki	62.8	16.9	NNE	2	8	C	c	-	-	-
大分 Ōita	62.8	3.4?	-	2	10	N	c	-	-	-
松山 Matuyama	62.7	14.4	E	2	10	CK	c	-	-	-
大津 Tadotsu	62.6	14.5	-	1	10	CK	c	-	-	3
廣島 Hiroshima	62.8	13.8	N	2	10	SC	c	-	-	-
岡山 Okayama	63.2	13.6	-	1	7	CK	bc	-	-	-
神戸 Kōbe	62.8	16.0	NE	2	7	C	bc	-	-	-
大阪 Ōsaka	63.1	14.4	-	1	4	C	bc	-	-	-
京都 Kyōto	63.6	11.3	-	0	10	C	c	-	-	-
八木 Yagi	63.8	11.2	-	0	7	CS	bc	-	-	-
富江 Tomie	62.9	17.3	-	0	10	SC	c	-	-	-
長崎 Nagasaki	62.1	16.7	-	1	10	SC	c	-	-	-
佐賀 Saga	62.3	14.2	-	1	10	SK	c	-	-	-
福岡 Fukuoka	62.2	14.2	SSE	2	10	SK	c	-	-	-
飯塚 Ituhara	61.9	14.8	-	1	10	SK	c	-	-	-
下関 Simonoseki	62.5	16.8	E	2	10	SK	c	-	-	-
濱田 Hamada	62.3	14.9	ENE	2	10	SC	c	-	-	-
境 Sakai	62.8	12.8	-	0	10	CK	c	-	-	-
宮津 Miyadu	63.0	11.7	-	1	8	CK	c	-	-	-
津 Tu	63.6	13.5	WNW	2	3	C	bc	-	-	-
岐阜 Gifu	64.1	12.6	-	1	9	C	c	-	-	-
名古屋 Nagoya	64.0	12.2	NW	2	6	C	bc	-	-	1
瀬田 Hamamatu	63.4	16.8	N	3	2	KC	b	-	-	-
長津呂 Nagaturo	63.4	19.4	NE	4	9	C	c	-	-	-
沼津 Numadu	63.6	15.3	E	2	4	C	bc	-	-	-
横浜 Yokohama	64.3	15.8	NNW	4	3	CK	bc	-	-	19
東京 Tōkyō	64.2	15.6	NNW	2	4	SK	bc	-	-	-
熊谷 Kumagaya	64.5	15.4	-	1	9	SK	c	-	-	-
布良 Mera	63.6	16.8	NE	2	4	SK	bc	-	-	-
鎌子 Tyōsi	63.6	20.5	N	5	4	CK	bc	-	-	-
八丈島 Hatidyōzima	62.1	22.9	ESE	5	7	K	bc	2	-	-
父島 Titizima	61.5	22.8	-	1	0	-	b	-	-	-
筑波山 Tukubasan	64.9	13.2	SSE	3	7	K	bc	-	-	-
高山 Takayama	65.8	9.2	-	0	10	S	f	-	-	-
飯田 Iida	66.0	10.0	-	0	10	S	f	-	-	-
松本 Matsumoto	66.0	7.4	-	0	0	KC	b	-	-	-
長野 Nagano	64.7	11.6	-	1	7	CK	bc	-	-	-
甲府 Kōfu	65.2	14.6	-	1	10	SK	c	-	-	-
前橋 Maebasi	64.4	14.2	W	2	4	SK	bc	-	-	-
足尾 Asio	65.9	10.0	-	0	3	CK	bc	-	-	-
宇都宮 Utsunomiya	64.8	13.7	-	1	10	SK	c	-	-	-
福島 Fukuoka	64.9	12.0	-	1	3	CK	bc	-	-	-
彦根 Hikone	63.6	10.8	-	1	10	C	c	-	-	-
伊吹山 Ibukisan	65.1	9.4	SE	3	8	CS	c	-	-	-
根井 Hukui	63.6	10.6	-	1	0	C	b	-	-	-
金澤 Kanazawa	63.1	13.1	ESE	3	0	-	b	-	-	-
輪島 Wazima	63.1	12.5	SSW	3	0	K	b	1	-	-
伏木 Husiki	63.9	12.1	-	1	0	CK	b	-	-	-
高田 Takata	64.0	12.4	-	1	0	-	b	-	-	-
新潟 Niigata	63.7	16.5	S	5	0	K	b	-	-	-
相川 Aikawa	63.3	17.9	-	1	0	K	b	-	-	-

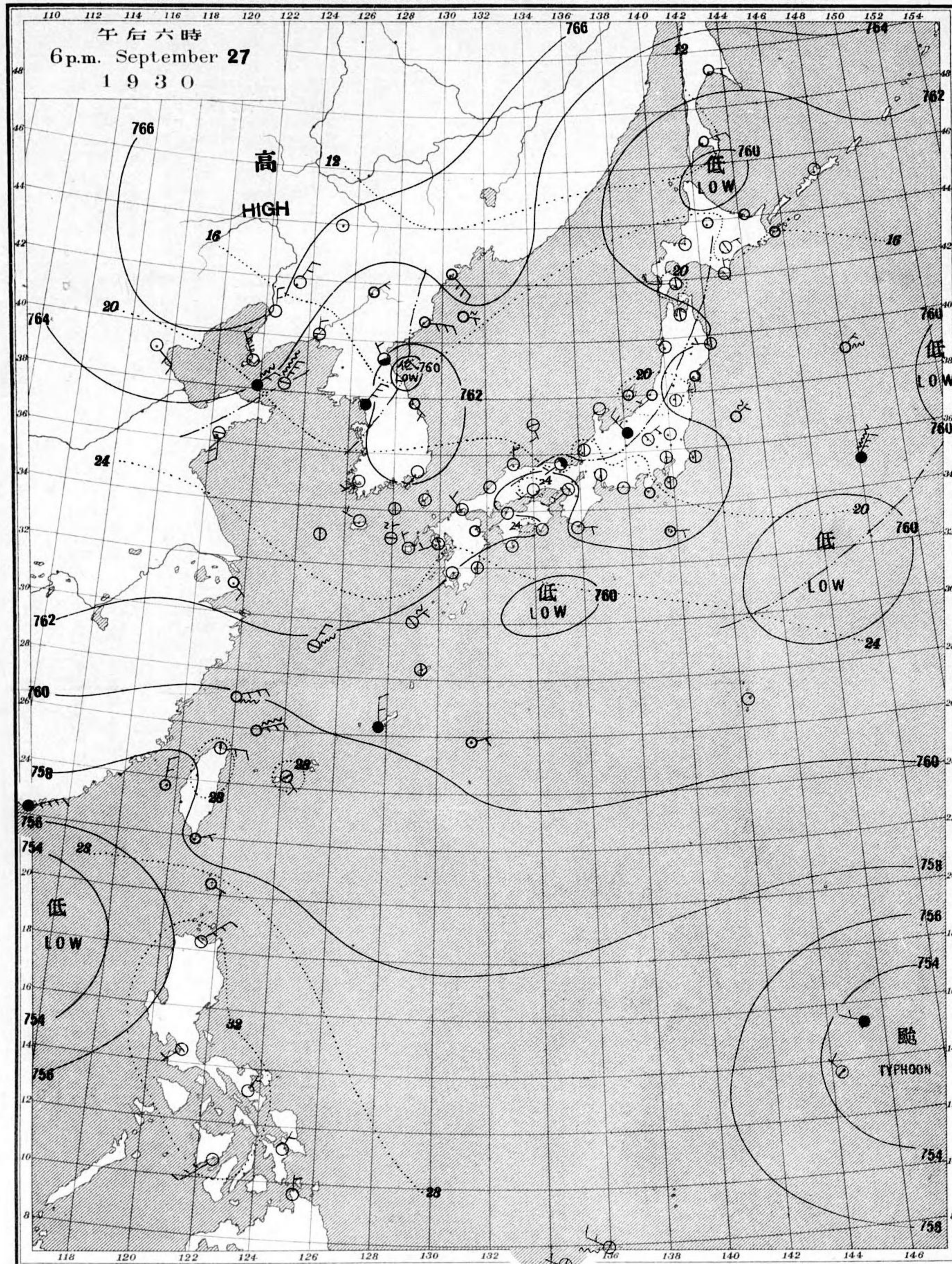
天氣 Weather 快晴 Clear 晴 Fair 曇 Cloudy 雨 Rain 雪 Snow 霧 Fog 雷雨 Thunderstorm 濃霧 Thick haze
記號 Notation b bc c r s f t h

九月廿四日午后六時各地觀測表
OBSERVATIONS at 6 p.m. (135° M.S.T.) September 24 1930

測候所 STATIONS	氣壓 Air Press. mm. 700+	氣溫 Air Temp. °C	風向		風速		雲量	雲形	天氣	雨量 Precip. mm. (2)
			Dir.	Vel.	Dir.	Vel.				
仁川 Zinsen	59.8	20.2	WSW	7	0	-	b	-	-	-
江陵 Kōryō	58.4	21.1	WSW	4	9	CS	b	-	-	-
元山 Gensan	56.1	21.7	SW	6	0	SK	b	-	-	-
咸津 Zyōsin	52.5	21.1	SSW	10	0	-	b	-	-	-
雄基 Yūki	53.4	16.3	-	0	0	-	b	-	-	-
中江津 Tyūkōtin	51.8	18.1	WSW	5	0	SK	b	-	-	-
龍岩浦 Ryūganpo	55.7	20.0	SSW	7	0	K	b	-	-	-
龍岩浦 Ryūganpo	56.4	19.7	SSW	8	0	-	b	-	-	-
大連 Dairen	54.1	20.5	SSW	6	0	-	b	-	-	-
營口 Yinkow	52.7	20.9	WSW	6	1	C	b	-	-	-
奉天 Mukden	52.7	20.9	WSW	6	1	C	b	-	-	-
長春 Changchun	48.7	18.1	WSW	4	0	-	b	-	-	-
天津 Tientsin	53.5	24.3	SW	2	6	SK	bc	-	-	-
青島 Tsingtau	57.2	21.0	SSW	9	1	C	bc	-	-	-
上海 Shanghai	61.5	22.1	SSE	3	10	SK	c	-	-	-
ラサライ Rasazima	58.2	-	NNW	3	1	SK	b	-	-	-
大東島 Ōagarizima	60.5	-	-	1	2	SK	b	-	-	-
サイパン Saipan	57.9	25.9	NNE	2	3	K	bc	-	-	-
ポナペ Ponape	56.4	25.7	WSW	3	7	KN	bc	-	-	19
船名	東經	北緯	氣壓	風向	風力	天氣				
SHIPS	E Long.	N Lat.	Air Pressure 700+	Dir.	Force	Weath.				
Aso	m.	131	31	61.5	NE	4	c			
Syunkō	m.	116	21	56.1	ENE	6	bc			
OSK. Hōrai	m.	127	31	59.5	SE	2	c			
Hongkong	m.	125	35	53.9	E	3	c			
Amakusa	m.	134	40	56.4	SSW	6	bc			
Hawaii	m.	154	44	81.0	SE	5	r			
Amur	m.	123	31	61.2	ENE	3	r			
Genmei	m.	130	33	61.7	-	0	c			
Yokohama	m.	146	38	62.5	N	4	bc			
Chesfoo	m.	140	31	60.7	W	2	bc			
Mansyū	kan	132	28	60.1	SW	2	bc			
觀測所	時刻	氣壓	風向	風力	氣溫	天氣				
STATIONS	Time	Air Pressure 700+	Wind (3) Dir.	Force	Air Temp.	Weather.				
Hongkong	11	57.2	ENE	4	24	fair				
Manila	7	55.3	-	0	24	overcast				
Appari	7	56.1	-	0	25	overcast				
Legaspi	7	54.8	SW	2	25	overcast				
Iloilo	7	56.6	SSW	6	25	overcast				
Surigao	7	55.9	SW	4	24	overcast				
Yap	7	57.6	WNW	2	-	cloudy				
Guam	7	56.5	NE	4	-	fair				
Basco	7	56.3	NW	2	27	fair				
觀測所	時刻	氣壓	風向	風力	氣溫	天氣				
STATIONS	Time	Air Pressure 700+	Wind (3) Dir.	Force	Air Temp.	Weather.				
Hongkong	11	57.2	ENE	4	24	fair				
Manila	7	55.3	-	0	24	overcast				
Appari	7	56.1	-	0	25	overcast				
Legaspi	7	54.8	SW	2	25	overcast				
Iloilo	7	56.6	SSW	6	25	overcast				
Surigao	7	55.9	SW	4	24	overcast				
Yap	7	57.6	WNW	2	-	cloudy				
Guam	7	56.5	NE	4	-	fair				
Basco	7	56.3	NW	2	27	fair				
觀測所	時刻	氣壓	風向	風力	氣溫	天氣				
STATIONS	Time	Air Pressure 700+	Wind (3) Dir.	Force	Air Temp.	Weather.				
Hongkong	11	57.2	ENE	4	24	fair				
Manila	7	55.3	-	0	24	overcast				
Appari	7	56.1	-	0	25	overcast				
Legaspi	7	54.8	SW	2	25	overcast				
Iloilo	7	56.6	SSW	6	25	overcast				
Surigao	7	55.9	SW	4	24	overcast				
Yap	7	57.6	WNW	2	-	cloudy				
Guam	7	56.5	NE	4	-	fair				
Basco	7	56.3	NW	2	27	fair				
觀測所	時刻	氣壓	風向	風力	氣溫	天氣				
STATIONS	Time	Air Pressure 700+	Wind (3) Dir.	Force	Air Temp.	Weather.				
Hongkong	11	57.2	ENE	4	24	fair				
Manila	7	55.3	-	0	24	overcast				
Appari	7	56.1	-	0	25	overcast				
Legaspi	7	54.8	SW	2	25	overcast				
Iloilo	7	56.6	SSW	6	25	overcast				
Surigao	7	55.9	SW	4	24	overcast				
Yap	7	57.6	WNW</							

天氣圖
WEATHER CHART.

THE CENTRAL METEOROLOGICAL OBSERVATORY OF JAPAN, TOKYO.



等壓線 Isobaric line	○ 快晴 Clear	⊗ 雪 Snow	↘ 軟風 Light Wind 2-4 m.p.s.	↘ 烈風 Strong Gale 29-35 m.p.s.	↘ 颶風 Hurricane 40 >
等溫線 Isothermal line	⊙ 晴 Fair	⊙ 霧 Fog	↘ 和風 Moderate Wind 4-6 m.p.s.	↘ 疾風 Strong Wind 15-20 m.p.s.	↘ 25-35 m.p.s.
不連續線 Line of discontinuity	● 曇 Cloudy	⊙ 雷雨 Thunder-storm	↘ 疾風 Strong Wind 6-10 m.p.s.	↘ 20-25 m.p.s.	↘ 35-40 m.p.s.
	● 雨 Rain	⊙ 濃霧 Thick haze	↘ 強風 Gale 10-15 m.p.s.	↘ 25-29 m.p.s.	↘ 40 <

波模様 Sea Disturbance; 無記號 Absence of symbol means dead calm; 海面穏か Smooth; 浪少シ Small swell; 浪可ナリ Moderate swell; 浪稍高 Rough; 浪甚高 Very high; 怒濤 Phenomenal; 方向ハウネリ又ハ浪ノ来ル方向 Direction shows whence swell or roller comes.

明治廿七年三月七日第三種郵便物認可
昭和五年九月廿八日發行

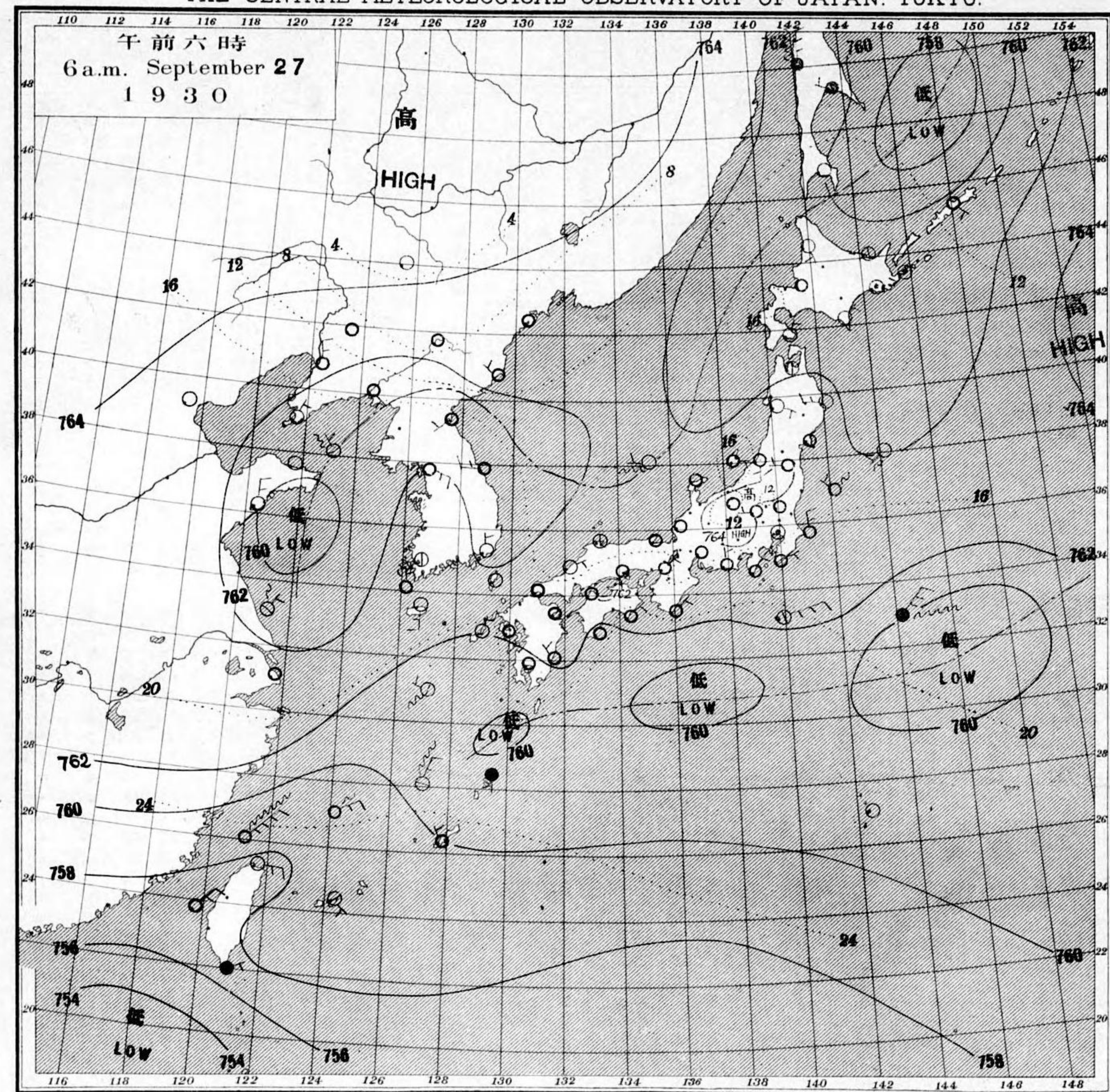
發行人 發行所
東京市麹町區竹下町貳番地

中央氣象臺

東京市神田區西小川町一丁目四番地 電話九段一八四四番
印刷販賣者 清華堂 山田忠義 (定價郵稅共壹枚金五錢)

天氣圖
WEATHER CHART.

THE CENTRAL METEOROLOGICAL OBSERVATORY OF JAPAN, TOKYO.



第一區 南ノ至東ノ風 雲少雨	WEATHER FORECASTS	氣象區域圖
第二區 北ノ至東ノ風 全	I S-E cloudy with some rain	
第三區 全 雲	II N-E cloudy with some rain	
第四區 全 天氣悪クナル	III N-E cloudy	
第五區 全 雲	IV N-E changeable	
第六區 南ノ至東ノ風 全	V N-E cloudy	
第七區 北ノ至東ノ風 晴	VI S-E cloudy	
第八區 全 晴海岸地方霧	VII N-E fair	
第九區 南ノ至東ノ風 雲	VIII N-E fair, foggy along coast	
	IX S-E cloudy	

天氣概況
小低氣壓が日本島ヲ取り囲メ支那黃海 紀州沖 小笠原島ノ北東方等ニアリ オホツク海南部ニモ七五八程ノ低気圧アリ。奄美大島ノ北ニモ小サイセルガ出來カコソ居リマス。而シテ何レモ活潑デマツ南ノ風モ殆ドアリマシテ朝鮮ノ東部北ノ部 北海道ハ天氣良ク其ノ外ノ地方ハ概テ曇リテ琉球 台湾ニハ雨カ降ツテ居リマス。溫度ハ北海道東部ヲケテ今年ヨリ少シ高目デスカ其ノ外ノ地方ハ一般ニ稍低溫度。中部地方關東及朝鮮デハ二三度低ナラツテ居リマス。高氣壓ハ支那北部カテ滿洲方面ヲ七六四程ノ高氣壓ヲ居リマス。

東京豫報 TOKYO.
今晚明日モ北寄リ風ヲ大體曇リ勝テテ殊ニ依リテ驟雨氣味アリ。

九月廿六日午前六時各地觀測表
OBSERVATIONS at 6a.m. (135° M.S.T.) September 26 1930

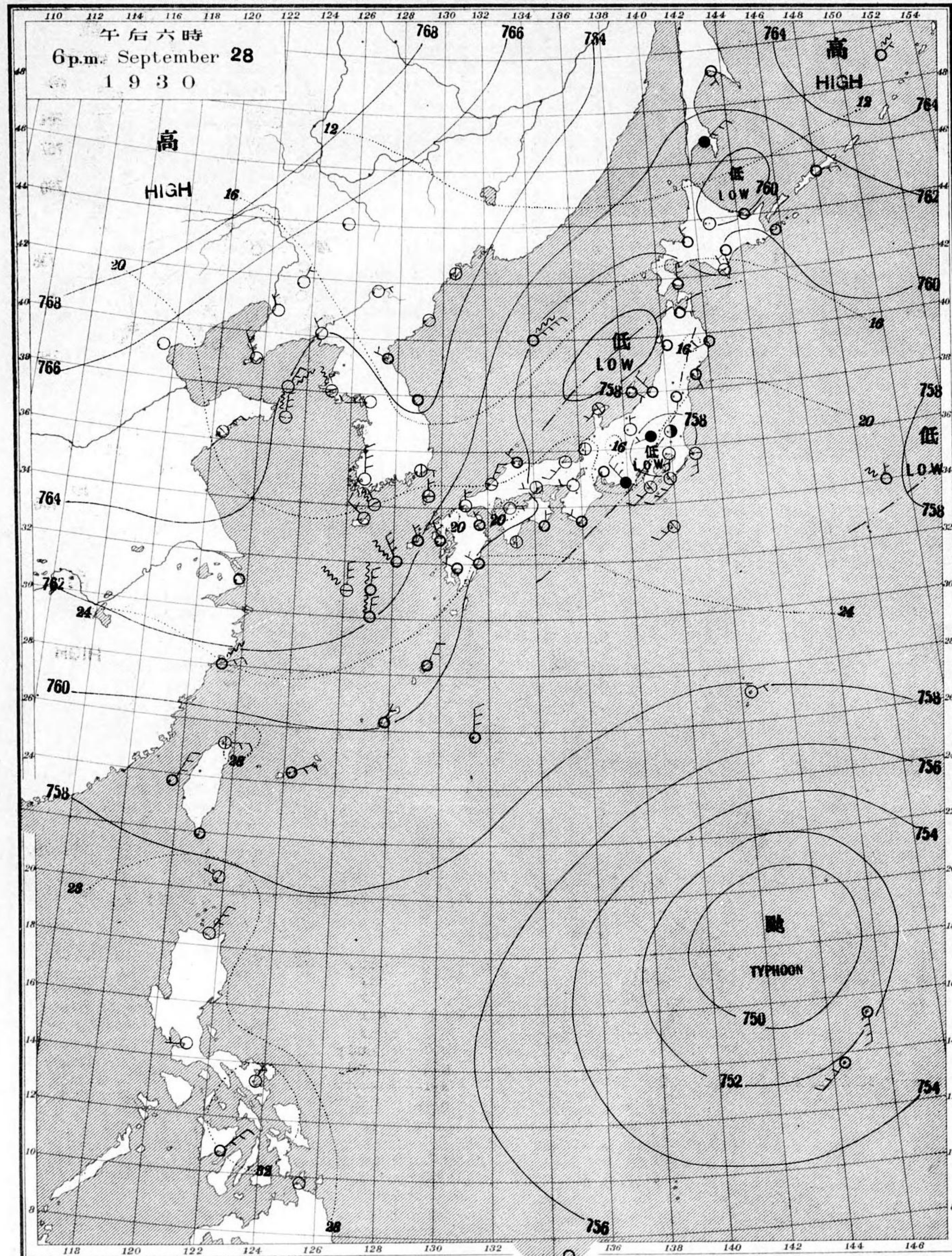
測候所	氣壓	氣溫	風向	風速	雲量	雲形	天氣	雨量	測候所	氣壓	氣溫	風向	風速	雲量	雲形	天氣	雨量
STATIONS	Air Press. mm. 700+	Air Temp. °C	Wind Direc.	Vel. m.s.	Amt.	Form	Weather	Precip. mm. (1)	STATIONS	Air Press. mm. 700+	Air Temp. °C	Wind Direc.	Vel. m.s.	Amt.	Form	Weather	Precip. mm. (1)
パラオ Palau	58.4	25.6	-	1	6	K	bc	16	山形 Yamagata	63.2	13.6	-	1	10	SK	c	-
恒春 Kōsyun	57.2	27.5	NE	5	0	-	b	-	秋田 Akita	62.7	14.1	ESE	2	0	-	c	4
臺東 Taitō	59.6	24.7	NW	2	4	KC	bc	-	水戸 Mito	63.0	17.1	-	1	10	SC	c	1
臺南 Tainan	57.8	25.0	-	1	10	S	c	-	小名濱 Onahama	63.7	17.3	-	1	10	SK	c	-
臺北 Taihoku	58.0	25.6	NNE	3	10	SK	c	-	石巻 Isinomaki	63.4	18.5	-	1	10	SK	c	-
石垣島 Isigakizima	57.5	24.3	E	3	1	C	b	-	水澤 Midusawa	63.2	15.0	-	1	10	S	c	-
那覇 Naha	58.7	27.0	SE	4	2	K	b	5	盛岡 Morioka	63.3	15.0	-	1	10	S	c	-
名瀬 Naze	60.0	25.4	E	3	4	SK	bc	-	宮古 Miyako	63.0	14.6	W	3	8	KC	e	-
鹿兒島 Kagosima	60.9	20.2	S	2	1	KC	b	-	青森 Aomori	62.8	10.5	WNW	2	1	K	b	-
	62.0	16.7	-	1	10	KC	c	-	函館 Hakodate	62.2	15.5	NNW	2	9	KN	c	3
宮崎 Miyazaki	62.0	17.0	NW	2	9	SK	c	16	壽都 Suttu	61.4	16.2	S	6	7	SK	bc	-
熊本 Kumamoto	62.7	12.3	-	1	3	C	b	2	札幌 Sapporo	61.8	15.9	S	4	9	N	c	-
清水 Simidu	61.7	17.6	-	1	10	SC	c	10	羽根 Haboro	60.7	15.0	SSE	4	10	SC	c	-
高知 Kōti	62.0	16.2	-	1	10	SC	c	2	旭川 Asahigawa	62.5	9.8	-	0	10	SK	f	-
室戸 Muroto	61.4	18.2	NE	3	10	N	c	-	潮響 Wakayama	63.1	15.3	ENE	4	10	SK	c	-
徳島 Tokushima	61.8	16.6	NW	3	10	S	c	9	浦河 Urakawa	63.5	13.2	-	0	10	S	f	-
和歌山 Wakayama	61.5	17.4	-	1	10	SK	bc	6	帯廣 Obihiro	61.9	13.6	-	1	6	SK	bc	-
潮響 Siomisaki	60.7	18.8	-	1	10	N	r	2	網走 Abasiri	63.7	13.7	-	0	10	S	f	-
大分 Ōita	62.6	23.6	SSW	2	10	N	c	3	剣路 Kusiro	63.6	16.1	SSE	3	10	SK	c	-
松山 Matuyama	62.3	16.7	-	1	7	SK	bc	4	根室 Nemuro	64.0	10.0	ESE	6	9	CS	c	-
									砂那 Syana								
多度津 Tadotu	61.9	16.9	SE	2	10	N	c	1	大泊 Ootomari	61.5	15.0	SE	3	10	SC	c	-
廣島 Hiroshima	62.0	15.2	N	2	0	-	b	-	敷香 Sikka	60.2	13.3	S	5	10	SC	c	-
岡山 Okayama	62.2	17.2	-	1	10	N	c	1	釜山 Husan	61.5	14.8	-	1	0	-	b	-
神戸 Kobe	62.0	18.4	ENE	2	10	N	r	1	濟州島 Saisyūtō	61.7	16.4	SSE	3	10	SC	c	-
大阪 Ōsaka	61.7	18.0	NNE	2	10	SK	b	-	水浦 Moppo	62.0	17.6	-	1	1	SK	b	-
京都 Kyōto	62.2	17.3	-	0	10	SK	r	2	仁川 Zinsen	60.8	17.8	S	2	3	S	bc	2
八木 Yagi	61.8	16.3	-	1	10	SK	c	13	江陵 Kōryō	60.1	18.4	WSW	2	0	SK	b	-
富江 Tomie	61.8	20.2	-	0	10	SK	c	-	元山 Gensan	60.0	13.8	SW	2	0	-	b	2
長崎 Nagasaki	62.6	17.3	SE	4	10	KC	c	-	咸津 Zyōsin	59.3	12.8	-	0	0	SK	b	10
佐賀 Saga	62.5	14.6	-	0	2	KC	b	-	雄基 Yūki	58.4	14.2	-	1	10	SK	c	-
福岡 Fukuoka	62.0	14.4	SSE	3	4	CS	bc	-	中江鎮 Tyūkotin	60.2	3.0	-	1	10	S	c	2
熊本 Ituhara	61.8	14.6	-	1	4	SK	bc	-	龍岩浦 Ryūganpo	59.2	16.4	E	2	8	SK	c	-
下関 Simonoseki	62.6	17.0	E	2	4	SK	bc	-	大連 Dairen	58.4	17.7	S	5	0	-	b	-
濱田 Hamada	62.3	13.6	ENE	2	2	CS	b	-	營口 Yinkow	58.1	13.8	-	1	0	-	b	-
境 Sakai	62.4	12.1	-	0	1	KC	b	-	奉天 Mukden	58.1	12.3	-	1	2	CK	b	-
宮津 Miyadu	61.8	15.6	-	1	10	SK	c	-	長春 Changchun	57.8	5.6	-	0	0	-	b	-
津 Tu	63.1	15.7	N	2	10	N	r	35	天津 Tientsin	56.5	15.6	-	1	0	-	b	-
岐阜 Gifu	62.5	15.8	-	0	10	N	r	9	青島 Tsingtau	59.0	19.8	S	4	0	-	b	-
名古屋 Nagoya	62.7	15.1	NW	2	10	N	r	28	上海 Shanghai	61.7	16.7	-	0	2	SK	b	-
瀬谷 Hamamatu	61.8	16.1	NW	3	10	N	r	23	ラサライ Rasazima								
長津島 Nagaturo	60.3	18.2	NE	11	10	N	r	14	大東島 Ōagarizima	60.9	-	ENE	3	4	SK	bc	1-10
沼津 Numadu	62.3	17.9	ENE	2	10	N	r	11	マニラ Saipan	56.6	25.1	NNE	3	10	KN	r	6
横浜 Yokohama	63.3	16.1	NW	5	10	N	r	4	ポナペ Ponape	56.6	25.1	WSW	5	10	SK	c	13
東京 Tokyo	63.0	16.2	NW	2	10	N	r	7									
熊谷 Kumagaya	63.5	16.0	NW	2	10	N	r	3	船名	東經	北緯	氣壓	風向	風力	天氣		
布良 Mera	61.7	17.6	NNE	3	10	N	r	6	SHIPS	E Long.	N Lat.	Air Pressure 700+	Wind (3) Direc.	Force	Weather		
鏡子 Tyōsi	62.2	21.0	N	2	10	N	c	-	Syunkō	m.	118	23	57.2	NE	5	c	
八丈島 Hatidyōzima	59.8	21.9	E	3	10	KC	b	40	Tyōan	m.	121	37	56.7	SSW	3	bc	
父島 Titizima	61.3	21.0	-	0	0	-	-	-	Hikawa	m.	122	29	61.7	NE	3	bc	
筑波山 Tukubasan	63.8	13.0	ESE	6	10	N	c	-	Mizuho	m.	125	29	58.9	NNE	4	r	
									Amur	m.	128	33	61.0	SE	2	c	
高山 Takayama	64.5	11.8	-	0	10	N	r	6	Syōkei	m.	129	35	60.7	SE	2	bc	
飯田 Iida	63.9	12.8	-	0	10	N	r	21	Taityū	m.	131	31	60.2	NNE	2	c	
松本 Matumoto	64.9	11.7	-	0	10	N	r	14	Nisiyama	m.	138	41	60.5	S	3	bc	
長野 Nagano	63.9	14.5	-	1	10	N	r	17	Chefoo	m.	142	28	61.2	-	0	bc	
甲府 Kōfu	63.5	14.9	NW	4	10	N	r	5	Hawaii	m.	149	41	60.7	N	4	bc	
前橋 Maebasi	64.0	12.9	-	0	10	N	r	8	Manayū	kan	133	28	61.0	W	3	bc	
足尾 Asio	63.5	16.8	-	0	10	N	c	2									
宇都宮 Utunomiya	63.5	16.7	WSW	2	10	N	r	3	觀測所	時刻	氣壓	風向	風力	氣溫	天氣		
福島 Fukuşima	62.1	16.0	NE	2	10	SC	c	3	STATIONS	Time	Air Pressure 700+	Wind (3) Direc.	Force	Air Temp.	Weather.		
伊吹山 Ibukisan	63.5	9.2	N	5	10	N	r	5	Hongkong	11	56.7	-	0	25	clear		
福井 Fukui	62.6	15.6	S	2	10	N	c	-	Manila	7	54.5	SW	2	25	rain		
金澤 Kanazawa	62.0	15.4	ESE	3	9	N	c	-	Appari	7	54.8	SE	2	25	rain		
輪島 Wazima	62.3	12.8	SSW	3	1	CS	b	-	Legaspi	7	55.0	SW	2	25	fair		
伏木 Husiki	62.5	13.7	SW	2	8	SC	c	-	Iloilo	7	56.2	SSW	4	26	overcast		
高田 Takata	62.8	17.0	SSW	4	10	N	c	-	Sarigao	7	56.4	-	0	26	overcast		
新潟 Niigata	62.5	16.5	S	5	8	C	b	-	Yap	7	58.4	SW	2	-	rain		
相川 Aikawa	62.4	18.2	ESE	2	2	CS	b	-	Guam	7	55.5	NE	4	-	fair		
									Basco	7	56.2	E	4	28	rain		

天氣 Weather 快晴 Clear 晴 Fair 曇 Cloudy 雨 Rain 雪 Snow 霧 Fog 雷雨 Thunderstorm 濃霧 Thick haze
記號 Notation b bc c r s f t h

九月廿五日午後六時各地觀測表
OBSERVATIONS at 6p.m. (135° M.S.T.) September 25 1930

測候所	氣壓	氣溫	風向	風速	雲量	雲形	天氣	雨量	測候所	氣壓	氣溫	風向	風速	雲量	雲形	天氣	雨量
STATIONS	Air Press. mm. 700+	Air Temp. °C	Wind Direc.	Vel. m.s.	Amt.	Form	Weather	Precip. mm. (2)	STATIONS	Air Press. mm. 700+	Air Temp. °C	Wind Direc.	Vel. m.s.	Amt.	Form	Weather	Precip. mm. (2)
パラオ Palau	57.5	27.1	W	2	1	K	b	-	仁川 Zinsen	59.5	20.3	SSW	6	7	S	bc	-
恒春 Kōsyun	57.6	28.9	NE	3	8	C	c	-	江陵 Kōryō	58.7	21.4	WNW	3	0	SK	b	-
澎湖 Hōko	58.0	26.6	NNE	6	10	SK	c	-	元山 Gensan	58.3	19.5	N	3	8	SK	c	-
臺北 Taihoku	57.6	28.9	ENE	5	4	KC	bc	-	咸津 Zyōsin	55.5	21.8	SSW	5	3	SK	bc	-
石垣島 Isigakizima	58.9	28.4	ESE	4	3	SK	bc	-	雄基 Yūki	55.2	17.6	S	6	8	SK	c	-
那覇 Naha	60.3	27.2	NE	4	0	CK	b	-	中江鎮 Tyūkotin	54.0	19.3	SW	7	4	KC	bc	-
名瀬 Naze	60.4	26.2	N	2	2	SK	b	-	龍岩浦 Ryūganpo	57.1	20.3	S	3	1	K	b	-
鹿兒島 Kagosima	61.3	19.4	-	1	10	SC	c	-	大連 Dairen	56.6	19.5	SSW	9	0	-	b	-
宮崎 Miyazaki	61.7	17.0	E	2	10	N	r	13	營口 Yinkow	55.0	21.5	SSW	4	1	C	b	-
熊本 Kumamoto	61.7	17.1	E	2	10	N	r	2	奉天 Mukden	54.2	22.1						

天氣圖
WEATHER CHART.
THE CENTRAL METEOROLOGICAL OBSERVATORY OF JAPAN, TOKYO.

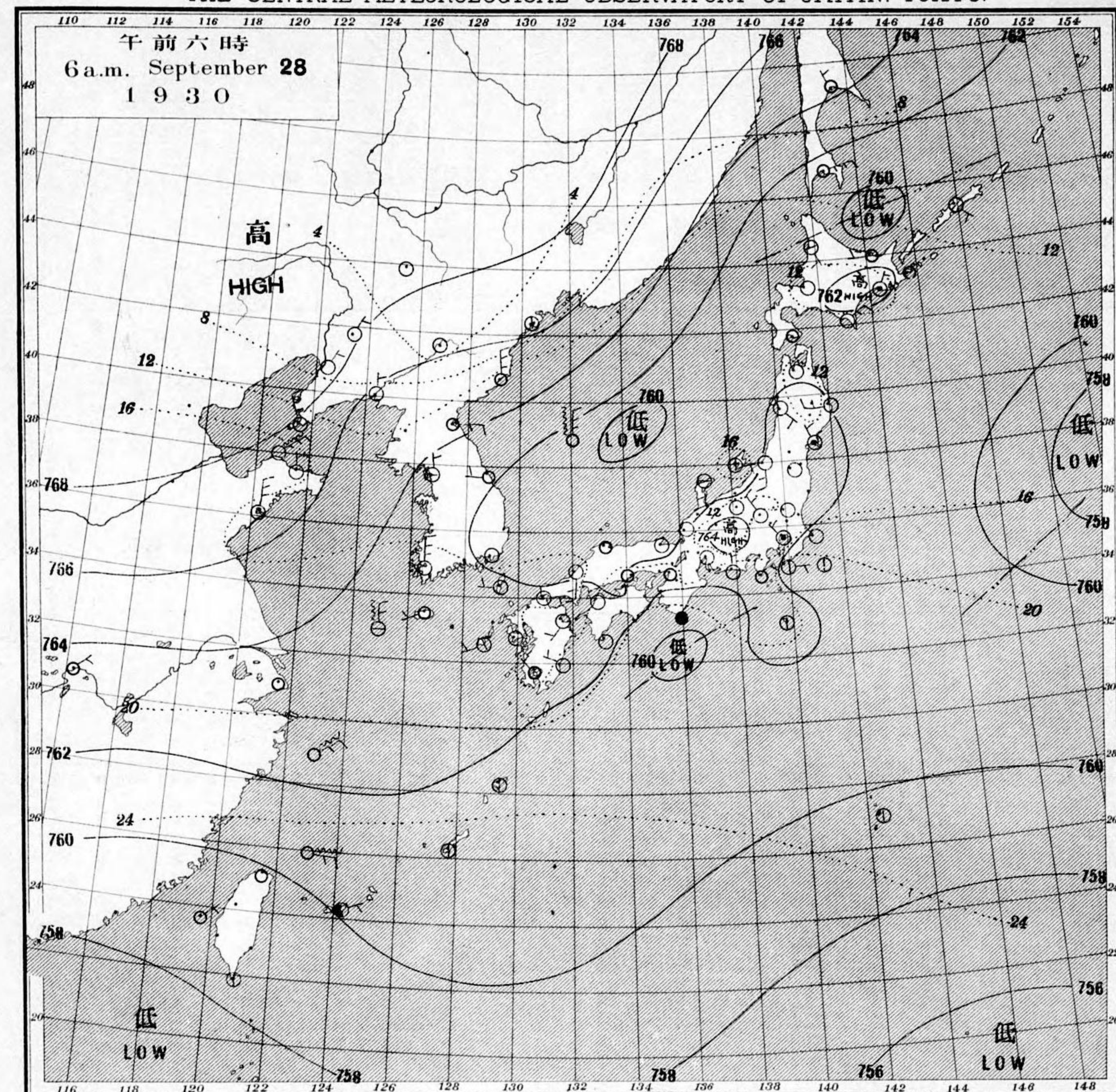


等壓線 Isobaric line
等溫線 Isothermal line
不連續線 Line of discontinuity
快晴 Clear
晴 Fair
曇 Cloudy
雨 Rain
雪 Snow
霧 Fog
雷雨 Thunder-storm
濃煙霧 Thick haze
軟風 Light Wind 2-4
和風 Moderate Wind 4-6
疾風 Strong Wind 6-10
強風 Gale 10-15
烈風 Strong Gale 15-20 m.p.s.
颶風 Hurricane 20-25 " 25-29 " 29-35 m.p.s.
35-40 " 40 "

波模樣 Sea Disturbance; 無記號海面平滑 Absence of symbol means dead calm; 海面穏やか Smooth; 波の初り Swell; 浪少シり Slight; 浪可なり Moderate; 浪稍高し Rough; 浪甚高し Very high; 怒濤 Phenomenal; 方向のウネリ又、浪の來ル方向 Direction shows whence swell or roller comes.

明治廿七年三月七日第三種郵便物認可
昭和五年九月廿九日發行
發行人發行所 東京市神田區竹町東番地
中央氣象臺
印刷販賣者清華堂 山田忠義 電話九段一八四番
東京市神田區西小川町一丁目四番地 電話九段一八四番

天氣圖
WEATHER CHART.
THE CENTRAL METEOROLOGICAL OBSERVATORY OF JAPAN, TOKYO.



天氣豫報		WEATHER FORECASTS	
第一區 北乃至東風	雲驟雨	I N-E	cloudy with shower
第二區 北乃至西風	晴	II N-W	fair
第三區 全	全	III N-W	fair
第四區 全	全	IV N-W	fair
第五區 全	全	V N-W	fair
第六區 南乃至西風	全	VI S-W	fair
第七區 北乃至東風	全	VII N-E	fair
第八區 全	晴時地方霧	VIII N-E	fair, foggy along coast
第九區 南乃至東風	雲	IX S-E	cloudy

天氣概況
支那北部の西比利亞方面、高氣壓ハ七七〇程度度
ゲロク氣壓ハ上昇ヲ續ケテ居リ又、日本島ハ弱ク高氣
壓ニ接シ、一般ニ天氣ハ長ク溫度ハ二三度方低溫
ナツテ屋外中野地方カ、北、各地ガハ所々方々朝
霧ガ生シテ屋外中野地方カ、北、各地ガハ所々方々朝
霧ガ生シ

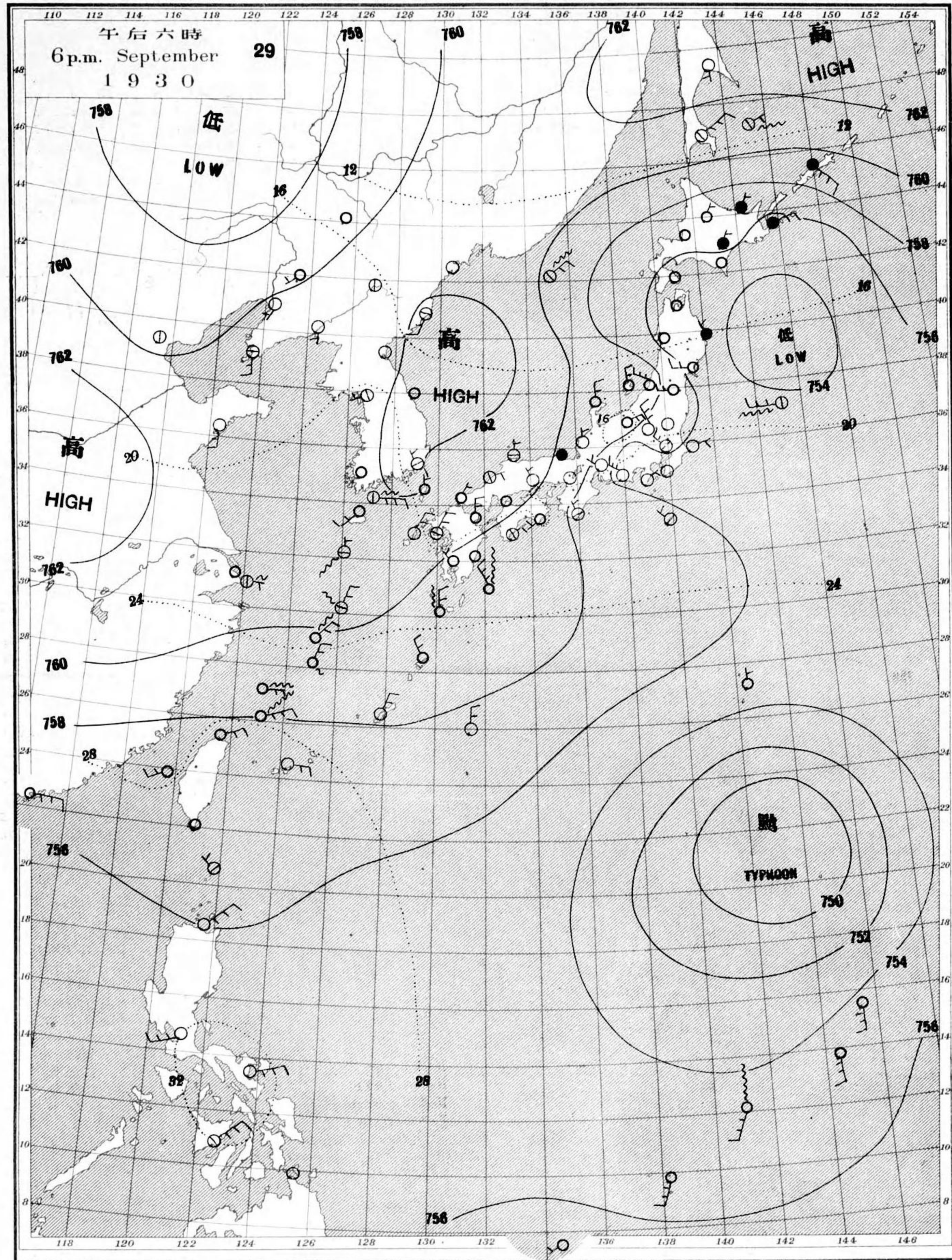
東京豫報 TOKYO.
今晚ハ北寄リ風天氣良ク一時曇ル、溫度降ル
明日ハ北寄リ風天氣良ク一時曇ルナリ

九月廿七日午前六時各地觀測表
OBSERVATIONS at 6 a.m. (135° M.S.T.) September 27 1930

測候所 STATIONS	氣壓		風向		風速		雲量		天氣		雨量		測候所 STATIONS	氣壓		風向		風速		雲量		天氣		雨量	
	Air Press. mm. 700+	Air Temp. °C	Dir.	Vel. m/s	Dir.	Vel. m/s	Am.	Form	Weather	Precip. mm. (1)	Air Press. mm. 700+	Air Temp. °C		Dir.	Vel. m/s	Am.	Form	Weather	Precip. mm. (1)						
パラオ Palau	58.7	26.1	W	3	4	K	bc	-	-	-	山形 Yamagata	63.9	10.7	-	1	10	S	f	-	-	-	-	-	-	-
恒春 Kōsyun	57.3	26.5	ENE	3	10	N	r	4	4	4	秋田 Akita	63.1	13.8	ESE	2	1	K	b	2	2	2	2	2	2	2
臺東 Taitō	59.4	25.8	ENE	2	10	N	r	4	4	4	水戸 Mito	63.4	12.9	-	1	10	SC	c	5	5	5	5	5	5	5
臺南 Tainan	57.4	25.4	-	1	2	SK	b	-	-	-	小名濱 Onahama	63.3	13.5	N	2	10	CS	c	4	4	4	4	4	4	4
澎湖 Hōko	57.8	26.2	NE	5	10	SK	c	-	-	-	石巻 Isinomaki	63.0	13.6	-	1	9	CK	c	5	5	5	5	5	5	5
臺北 Taihoku	57.8	25.1	E	5	1	SK	b	-	-	-	水澤 Midusawa	62.9	13.0	-	1	10	S	f	-	-	-	-	-	-	-
石垣島 Isigakizima	59.5	27.0	SE	2	4	SK	bc	-	-	-	盛岡 Morioka	62.7	13.4	-	0	10	S	c	-	-	-	-	-	-	-
那覇 Naha	60.1	25.2	NNW	3	10	N	r	-	-	-	宮古 Miyako	62.4	13.0	W	5	0	CK	bc	-	-	-	-	-	-	-
名瀬 Naze	60.9	22.0	S	2	10	N	r	29	29	29	青森 Aomori	61.9	13.0	-	0	4	KN	bc	-	-	-	-	-	-	-
鹿児島 Kagosima	61.8	17.7	-	1	10	SK	c	-	-	-	南部 Kumamoto	61.2	13.3	NNE	2	1	KN	b	-	-	-	-	-	-	-
高崎 Miyazaki	62.2	16.6	NW	2	10	CK	c	-	-	-	釧路 Kurobe	60.9	16.6	S	3	2	K	b	-	-	-	-	-	-	-
熊本 Kumamoto	62.6	17.7	-	1	10	SK	c	-	-	-	札幌 Sapporo	61.0	12.4	-	1	8	CK	c	-	-	-	-	-	-	-
清水 Simidu	61.9	19.5	-	1	10	SK	c	-	-	-	羽根 Haboro	60.5	12.6	SSE	3	0	KN	b	9	9	9	9	9	9	9
高知 Kōchi	62.7	17.8	-	1	10	SK	c	-	-	-	和歌山 Wakayama	61.5	11.4	-	1	3	CS	bc	1	1	1	1	1	1	1
室戸 Muroto	63.1	20.7	NE	3	10	SC	c	-	-	-	浦河 Urakawa	61.6	15.0	NE	3	0	K	b	-	-	-	-	-	-	-
徳島 Tokushima	62.7	16.9	-	1	10	S	c	-	-	-	帯廣 Obihiro	61.7	13.2	-	1	10	S	f	1	1	1	1	1	1	1
和歌山 Wakayama	63.5	17.2	NE	2	10	CK	c	-	-	-	網走 Abasiri	61.0	13.6	-	1	3	SK	bc	-	-	-	-	-	-	-
潮御 Siomisaki	62.5	19.7	NE	2	10	SC	c	-	-	-	釧路 Kusiro	61.4	15.0	-	1	10	S	f	-	-	-	-	-	-	-
大分 Ōita	62.6	17.1	-	0	10	SK	c	-	-	-	根室 Nemuro	61.4	15.2	SW	2	10	S	f	-	-	-	-	-	-	-
松山 Matuyama	62.0	18.3	-	1	10	SK	c	-	-	-	砂那 Syana	61.1	11.9	SE	2	10	SK	c	-	-	-	-	-	-	-
多度津 Tadotu	61.1	17.8	SSE	2	10	CK	c	-	-	-	大泊 Ootomari	60.0	12.4	-	1	0	-	b	-	-	-	-	-	-	-
廣島 Hiroshima	62.6	17.4	-	1	6	CS	bc	-	-	-	敷香 Sikka	60.6	10.2	NW	2	10	N	r	2	2	2	2	2	2	2
岡山 Okayama	62.4	16.7	-	0	9	SC	bc	-	-	-	釜山 Husan	61.9	16.8	N	2	0	-	b	-	-	-	-	-	-	-
神戸 Kobe	62.7	18.0	-	1	4	SK	bc	-	-	-	濟州島 Saisyūtō	62.9	17.4	S	4	1	SK	b	-	-	-	-	-	-	-
大阪 Ōsaka	62.4	17.4	NE	2	10	SK	c	-	-	-	本浦 Moppo	62.6	16.9	-	1	3	S	bc	-	-	-	-	-	-	-
京都 Kyōto	63.0	14.9	-	0	10	CK	c	-	-	-	仁川 Zinsen	62.0	16.3	ESE	4	8	CS	bc	-	-	-	-	-	-	-
八木 Yagi	63.0	15.1	-	0	10	SK	c	-	-	-	江陵 Kōryō	61.6	17.4	W	4	9	C	c	-	-	-	-	-	-	-
富江 Tomie	62.0	21.5	NNE	2	2	CK	b	-	-	-	元山 Gensan	61.5	18.1	SW	2	10	CS	c	-	-	-	-	-	-	-
長崎 Nagasaki	62.1	19.5	-	1	10	SK	c	-	-	-	咸津 Zyōsin	62.7	11.4	NW	3	10	CS	c	-	-	-	-	-	-	-
佐賀 Saga	61.7	18.0	-	0	10	SK	c	-	-	-	雄基 Yūki	63.5	10.8	-	1	9	CS	c	12	12	12	12	12	12	12
福岡 Fukuoka	62.1	16.9	-	0	10	SK	c	-	-	-	中江鎮 Tyūkōtin	63.0	7.3	-	1	10	S	c	3	3	3	3	3	3	3
熊本 Hiroshima	62.2	16.4	-	1	0	S	b	-	-	-	龍岩浦 Ryūganpo	61.1	15.2	SE	3	10	SK	c	1	1	1	1	1	1	1
下関 Simonoeki	62.5	19.0	-	1	10	SK	c	-	-	-	大連 Dairen	61.0	16.9	NNE	3	1	KN	c	26	26	26	26	26	26	26
濱田 Hamada	62.3	14.9	ENE	3	1	C	b	-	-	-	營口 Yinkow	62.3	12.5	N	5	10	SC	c	-	-	-	-	-	-	-
境 Sakai	62.7	15.1	-	0	3	SK	bc	-	-	-	奉天 Mukden	63.8	10.6	-	0	10	S	c	-	-	-	-	-	-	-
宮津 Miyadu	62.7	14.7	-	1	8	C	c	-	-	-	長春 Changchun	65.7	3.0	-	0	0	-	b	-	-	-	-	-	-	-
津 Tu	62.7	14.8	WNW	3	10	SC	c	-	-	-	天津 Tientsin	63.0	23.6	-	1	0	-	b	-	-	-	-	-	-	-
岐阜 Gifu	63.1	15.1	-	0	10	SK	c	-	-	-	青島 Tsingtau	60.0	19.8	N	4	2	SK	b	1	1	1	1	1	1	1
名古屋 Nagoya	63.0	15.2	-	1	10	SK	c	-	-	-	上海 Shanghai	62.3	17.0	-	0	10	CS	c	-	-	-	-	-	-	-
濱松 Hamamatu	63.3	16.9	N	2	10	SK	c	4	4	4	瀋陽 Rasazima	62.3	17.0	-	0	10	CS	c	-	-	-	-	-	-	-
長津呂 Nagaturo	62.9	18.2	NE	4	10	CS	c	4	4	4	大東島 Ōagarizima	54.9	25.4	-	1	10	CS	c	6	6	6	6	6	6	6
沼津 Numadu	63.1	16.8	ENE	2	10	SK	c	27	27	27	セパン Saipan	58.9	24.9	S	5	10	N	r	1	1	1	1	1	1	1
横浜 Yokohama	63.9	15.4	NNW	2	10	SK	c	23	23	23	ポナペ Ponape	-	-	-	-	-	-	-	-	-	-	-	-	-	-
東京 Tōkyō	63.8	15.2	-	0	10	S	f	23	23	23	船名	東經	北緯	氣壓	風向	風力	天氣	船名	東經	北緯	氣壓	風向	風力	天氣	
熊谷 Kumagaya	63.8	14.9	-	1	10	SK	c	3	3	3	SHIPS	E	N	Air Pressure 700+	Wind ③	Weather	SHIPS	E	N	Air Pressure 700+	Wind ③	Weather			
布良 Mera	63.1	16.3	ENE	2	8	CK	c	6	6	6	Syunkō	m. 121	26	57.7	NE	6	c	Syunkō	m. 121	26	57.7	NE	6	c	
鎌子 Tyōsi	63.0	19.3	N	4	10	CK	c	19	19	19	Genmei	m. 124	27	61.2	ENE	3	c	Genmei	m. 124	27	61.2	ENE	3	c	
八丈島 Hatidyōzima	62.2	21.0	ENE	6	7	K	bc	2	2	2	Harbin	m. 126	34	62.5	N	2	c	Harbin	m. 126	34	62.5	N	2	c	
父島 Titizima	61.0	21.8	-	0	0	-	b	-	-	-	Katuragisan	m. 127	28	60.0	NE	3	bc	Katuragisan	m. 127	28	60.0	NE	3	bc	
筑波山 Tukubasan	64.1	13.0	ENE	3	8	CK	c	3	3	3	Koma	m. 129	35	62.8	WNW	1	b	Koma	m. 129	35	62.8	WNW	1	b	
高山 Takayama	64.6	11.9	-	0	10	N	r	3	3	3	Rungun	m. 133	33	62.8	E	3	c	Rungun	m. 133	33	62.8	E	3	c	
飯田 Iida	64.5	12.5	-	0	10	SK	c	8	8	8	Nisiyama	m. 135	38	62.0	W	2	c	Nisiyama	m. 135	38	62.0	W	2	c	
松本 Matumoto	65.0	10.5	-	0	10	S	f	13	13	13	Florida	m. 138	34	64.5	NE	2	b	Florida	m. 138	34	64.5	NE	2	b	
長野 Nagano	64.3	11.7	-	0	10	N	c	5	5	5	Kanagawa	m. 142	37	63.0	NW	1	c	Kanagawa	m. 142	37	63.0	NW	1	c	
甲府 Kōfu	64.4	14.1	-	1	6	KN	bc	6	6	6	NYK Asama	m. 144	33	59.7	NE	5	r	NYK Asama	m. 144	33	59.7	NE	5	r	
前橋 Maebasi	63.2	13.5	W	3	10	SK	c	9	9	9	Hawaii	m. 144	38	60.0	SW	1	b	Hawaii	m. 144	38	60.0	SW	1	b	
足尾 Asio	64.8	9.8	-	1	8	C	c	7	7	7	觀測所	時刻	氣壓	風向	風力	氣温	天氣	觀測所	時刻	氣壓	風向	風力	氣温	天氣	
宇都宮 Utunomiya	63.5	13.7	-	0	10	SC	c	5	5	5	STATIONS	Time	Air Pressure 700+	Wind ③	Air Temp.	Weather	STATIONS	Time	Air Pressure 700+	Wind ③	Air Temp.	Weather			
福島 Fukuima	64.0	14.0	W	2	10	S	c	1	1	1	Hongkong	-	-	-	-	-	Hongkong	-	-	-	-	-			
彦根 Hikone	62.6	14.6	-	1	10	SC	c	-	-	-	Manila	7	57.5	-											

天氣圖
WEATHER CHART.

THE CENTRAL METEOROLOGICAL OBSERVATORY OF JAPAN. TOKYO.



等壓線 Isobaric line	○ 快晴 Clear	⊗ 雪 Snow	↘ 軟風 Light Wind 2-4 m.p.s.	↘ 烈風 Strong Gale 29-35 m.p.s.	↘ 颶風 Hurricane
等溫線 Isothermal line	⊙ 晴 Fair	⊙ 霧 Fog	↘ 和風 Moderate Wind 4-6 m.p.s.	↘ 疾風 15-20 m.p.s.	↘ 29-35 m.p.s.
不連續線 Line of discontinuity	⊙ 曇 Cloudy	⊙ 雷雨 Thunder-storm	↘ 疾風 Strong Wind 6-10 m.p.s.	↘ 20-25 m.p.s.	↘ 35-40 m.p.s.
波模樣 Sea Disturbance; 無記號/海面平滑 Absence of symbol means dead calm; 海面穏和 Smooth 海面穏和 Swell 浪少シ Light swell 浪可なり Moderate swell 浪稍高 Rough; 浪甚高 Very high; 怒濤 Phenomenal. 方向の示す通り 浪の来方 Direction shows whence swell or roller comes.	● 雨 Rain	⊙ 濃霧霧 Thick haze	↘ 強風 Gale 10-15 m.p.s.	↘ 25-29 m.p.s.	↘ 40 < m.p.s.

明治廿七年三月七日第三種郵便物認可
昭和五年九月三十日發行

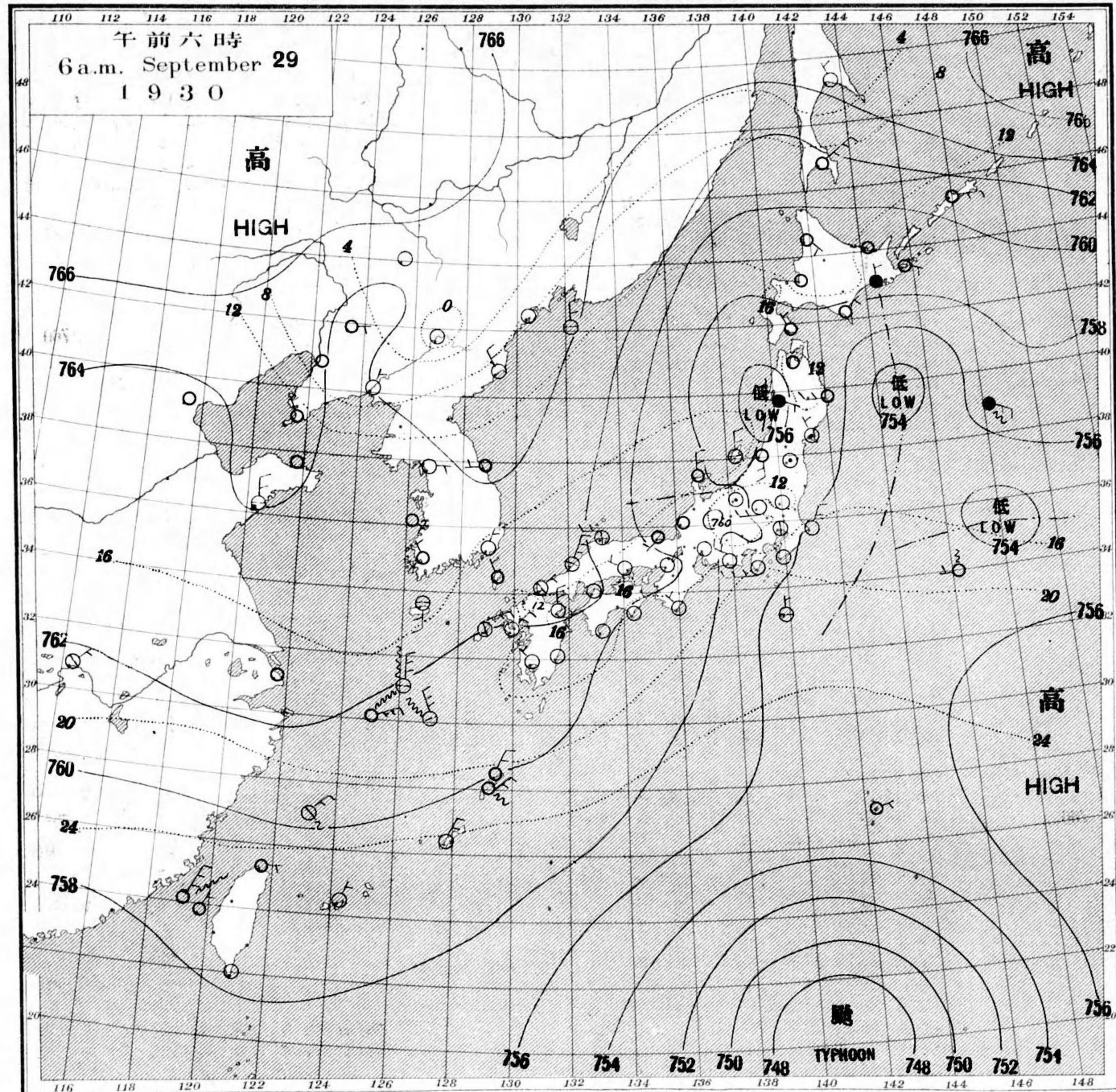
東京市海防區竹町風番地
發行人發行所

中央氣象臺

東京市神田區西小川町一丁目四番地 電話九段一三八四番
印刷販賣者請華堂 山田忠義 定價每枚共壹枚五錢

天氣圖
WEATHER CHART.

THE CENTRAL METEOROLOGICAL OBSERVATORY OF JAPAN. TOKYO.



天氣預報		WEATHER FORECASTS	
第一區	北乃至東, 風 晴后曇	I	N-E fair, cloudy later
第二區	北乃至西, 風 晴	II	N-W fair
第三區	全 全 全	III	N-W fair
第四區	全 全 全	IV	N-W fair
第五區	全 全 全	V	N-W fair
第六區	全 全 全	VI	N-W cloudy
第七區	北乃至東, 風 全 全	VII	N-E cloudy
第八區	全 全 全	VIII	N-E cloudy
第九區	全 全 全	IX	N-E cloudy

東京預報 TOKYO.
今晚ハ南ノ風后北ノ風 天氣良ク 温度降ル
明日ハ北ノ風日中一時南ノ風 天氣良ク

天氣概況
小低氣壓カ秋田ノ西ニアリ。コレカラ南ニ伸ビタ不連
線ノタメニ北陸道カラ奥羽西部ニハ所々雨カ降ラ
居リマス。朝鮮南部ノ奥羽。北海道ハ曇リテ関東カラ
西ハ九州迄ノ各地ト朝鮮北部ハ晴シ。琉球臺灣ハ
晴曇半々位トツツ居リマス。温度ハ一般ニ平年ヨリ
二三度低ク。中部地方ハ三。四度低ク過キツ居リ
マス。琉球臺灣ハ略平年並ニマス。高氣壓ハ滿洲
カラ西比利亞ヲ七六六兆ノモカ掩ヒ 颶風ハサイバ
島ノ北西小笠原島ノ南ヲ西ニ當ル洋上ヲ北西ニ進
シテ居リマス。

九月廿八日午前六時各地觀測表
OBSERVATIONS at 6 a.m. (135° M.S.T.) September 28 1930

測候所 STATIONS	氣壓 Air Press. mm. 700+	氣溫 Air Temp. °C	風向風速		雲量雲形		天氣 Weather	雨量 Precip. mm. (1)	測候所 STATIONS	氣壓 Air Press. mm. 700+	氣溫 Air Temp. °C	風向風速		雲量雲形		天氣 Weather	雨量 Precip. mm. (1)
			Dir.	Vel.	Amt.	Form						Dir.	Vel.	Amt.	Form		
パラオ Palau	57.9	26.1	WNW	2	10	KN	c	2	山形 Yamagata	63.1	12.1	-	0	10	S	f	3
恒春 Kōsūn	59.2	24.8	-	0	3	SK	bc	3	秋田 Akita	62.3	13.0	SE	2	2	SK	b	8
臺東 Taitō	59.6	24.4	NW	2	0	SK	b	1	水戸 Mito	62.4	12.1	-	2?	0	-	b	-
臺南 Tainan	59.3	25.8	-	0	10	SK	c	-	小名瀨 Onahama	62.2	12.2	NW	2	0	S	b	-
澎湖 Hōko	59.5	26.2	NE	2	10	SK	c	-	石巻 Isinomaki	62.2	15.0	NNW	2	10	S	f	-
臺北 Taihoku	59.8	25.2	-	1	10	N	c	-	水澤 Midusawa	62.8	11.2	-	0	10	C	f	-
石垣島 Isigakizima	60.6	25.4	ESE	2	10	N	t	20	盛岡 Morioka	62.8	10.7	-	1	9	S	c	-
那覇 Naha	60.6	24.5	-	1	7	KC	bc	1	宮古 Miyako	62.0	12.6	W	5	2	KC	b	-
名瀨 Naze	61.3	22.2	-	1	7	KC	bc	7	青森 Aomori	61.8	10.4	-	0	1	K	b	-
鹿兒島 Kagosima	63.0	15.3	NW	2	10	SK	c	-	函館 Hakodate	61.5	12.7	-	1	8	CS	c	-
宮崎 Miyazaki	62.4	16.0	WNW	2	1	CK	b	-	壽都 Suttu	61.4	13.4	SSE	2	6	SK	bc	1
熊本 Kumamoto	63.1	14.1	-	1	0	-	b	-	札幌 Sapporo	61.4	8.8	-	1	0	SK	b	-
清水 Simidu	62.1	16.2	-	1	0	-	b	-	札幌 Habaro	60.9	13.0	SSE	3	7	KN	bc	2
高知 Kōji	62.4	16.3	SW	2	0	-	b	-	旭川 Asahigawa	61.5	9.4	-	0	9	S	c	4
室戸 Muroto	62.0	20.3	-	3?	0	K	b	10	浦河 Urakawa	61.8	14.3	NE	4	2	SK	b	-
室島 Muroto	62.1	15.8	-	1	1	SK	b	2	帯廣 Obihiro	62.3	7.0	-	0	4	S	bc	9
和歌山 Wakayama	61.9	16.7	ESE	3	1	K	b	-	網走 Aburahi	60.9	12.7	W	2	8	SK	c	-
潮音 Siomisaki	61.8	20.2	-	1	10	N	r	-	根室 Kusiro	62.2	6.8	NNE	2	7	S	f	-
大分 Ōita	62.7	14.2	SSW	2	0	-	b	7	根室 Nemuro	61.7	14.1	-	1	10	SC	c	1
松山 Matuyama	62.1	16.1	-	1	0	SK	b	-	砂那 Syana	61.7	11.3	SE	2	7	SK	bc	-
多度津 Tadotsu	61.6	17.3	SSE	2	1	K	b	-	大前 Ootomari	61.3	10.6	ENE	9	10	SK	c	2
廣島 Hiroshima	62.2	14.6	N	2	3	SK	bc	-	敷香 Sikka	64.1	6.0	NNW	3	10	SK	c	2
岡山 Okayama	62.0	16.2	-	1	10	SK	c	-	釜山 Husan	61.5	15.6	-	0	0	-	b	-
神戶 Kobe	62.2	17.6	-	1	0	SK	b	-	濟州島 Saishūjima	63.4	18.4	WSW	2	10	SK	c	-
大阪 Ōsaka	62.1	16.5	-	1	10	CS	c	-	本浦 Moppo	63.5	18.4	N	7	0	SK	b	-
京都 Kyōto	62.4	14.1	-	1	3	SK	bc	-	仁川 Zinsen	63.7	12.9	N	2	4	SC	bc	5
大木 Ōki	62.4	14.3	-	0	0	-	b	-	江陵 Koryō	62.5	14.5	W	2	10	SK	c	-
富江 Tomie	63.1	18.2	WSW	2	4	CS	bc	-	元山 Gensan	64.2	15.4	E	4	10	N	c	24
長崎 Nagasaki	62.9	17.5	-	1	1	C	b	-	咸津 Zyoosin	64.7	14.2	N	8	10	SK	c	-
佐賀 Saga	63.2	14.4	-	0	0	-	b	-	雄基 Yuki	66.1	7.9	-	1	6	C	bc	-
福岡 Fukuoka	62.3	15.7	S	3	0	CK	b	-	中江津 Tyukotin	66.6	2.9	-	1	1	SC	b	-
藤原 Fuhara	62.1	19.7	W	2	0	-	b	-	龍宮浦 Ryūganpo	65.8	9.2	N	2	0	SK	b	15
下関 Simonoseki	62.1	18.3	E	2	0	SK	b	-	大連 Dairen	67.3	12.3	NNW	7	0	-	b	-
濱田 Hamada	61.2	19.8	S	4	1	SK	b	-	營口 Yinkow	68.4	6.7	NNE	2	0	-	b	-
埴田 Sakai	61.5	14.1	-	0	9	SK	c	-	奉天 Mukden	67.9	6.2	NNE	3	0	-	b	-
宮津 Miyadu	61.4	13.0	-	1	0	SK	b	10	長春 Changchun	68.6	2.8	-	0	0	-	b	-
津 Tsu	62.3	14.6	-	1	0	CK	b	-	天津 Tientsin	68.4	14.3	-	1	0	-	b	-
岐阜 Gifu	62.3	13.6	-	0	0	SK	b	-	青島 Tsingtau	66.3	14.2	N	9	0	-	b	-
名古屋 Nagoya	62.5	14.2	-	1	0	-	b	-	上海 Shanghai	63.7	19.7	-	0	10	N	c	-
瀬田 Hamamatu	62.1	16.3	N	3	0	-	b	-	石中島 Rasazima	-	-	-	-	-	-	-	-
長津呂 Nagaturo	62.2	19.3	NE	3	8	KC	c	11	大東島 Ōogazima	60.0	-	-	1	0	C	b	0-10
沼津 Numadu	62.3	15.8	NE	2	0	S	b	-	大井 Saipan	62.9	25.5	SSW	7	10	SC	c	-
横濱 Yokohama	62.5	15.8	NNW	2	0	-	f	-	大井 Ponape	59.7	23.7	-	1	10	SC	c	41
東京 Tōkyō	62.2	15.5	NW	2	10	S	f	-	船名	東經	北緯	氣壓	風向	風力	天氣		
熊谷 Kumagaya	62.6	13.4	-	1	0	-	b	-	SHIPS	E	N	Air Pressure	Wind	Force	Weather		
布良 Mera	61.9	20.1	E	2	4	K	bc	-	Katuragisan m.	131	31	60.7	NE	3	bc		
鹿子 Tyōsi	61.8	17.0	-	1	0	SK	b	-	Baikal m.	125	25	63.0	NNW	4	bc		
八丈島 Hatidōyōzima	62.2	19.0	-	1	3	K	bc	-	Kinkai Yamato m.	123	26	60.0	E	3	c		
父島 Titizima	59.6	23.2	-	1	3	K	bc	-	Harbin m.	122	38	65.8	N	4	b		
筑波山 Tukubasan	62.7	13.6	-	1	0	-	b	-	NYK Asama m.	152	35	59.5	SW	5	bc		
高山 Takayama	64.7	9.5	-	0	10	S	f	-	NYK Syun'yō m.	153	33	60.7	SW	3	bc		
飯田 Iida	65.2	10.2	-	0	10	S	f	-	OSK Kōsūn m.	128	33	62.0	?	2	bc		
松本 Matsumoto	64.8	7.8	-	0	10	S	f	-	Syōkei m.	129	35	60.5	NW	2	bc		
長野 Nagano	63.2	10.8	-	0	0	SK	b	3	Kanagawa m.	142	41	61.0	NW	2	b		
甲府 Kōfu	63.5	14.5	-	1	8	SK	c	-	Amakusa m.	158	38	58.4	NNE	1	c		
前橋 Maebasi	62.3	14.5	NNW	5	0	SC	b	-	Hawaii m.	141	35	60.0	-	0	b		
足尾 Asu	63.8	9.1	-	1	0	-	b	-	觀測所	時刻	氣壓	風向	風力	氣溫	天氣		
宇都宮 Utsunomiya	62.8	11.5	-	0	0	-	b	-	STATIONS	Time	Air Pressure	Wind	Force	Air Temp.	Weather		
福島 Fukuima	62.5	13.6	-	1	2	K	b	-	Hongkong	11	56.7	E	4	26	overcast		
赤根 Hikone	62.2	12.6	-	1	0	C	b	6	Manila	7	59.0	-	0	24	clear		
伊弉比 Iwakisan	60.6	10.4	SSE	4	0	S	b	-	Appari	7	59.1	-	0	24	fair		
福井 Fukui	62.0	12.3	-	1	0	SK	b	-	Legaspi	7	58.2	-	0	24	clear		
金澤 Kanazawa	61.6	14.6	ESE	3	0	CK	b	-	Iloilo	7	58.9	NE	2	25	clear		
福島 Wajima	61.6	13.7	S	4	7	CS	bc	-	Surigao	7	58.4	W	0	24	fair		
伏木 Fushiki	62.1	15.1	SW	2	3	CK	bc	-	Yap	7	56.5	W	2	-	?		
高田 Taketa	62.0	15.2	SSW	2	0	-	b	1	Giam	7	52.9	SW	4	-	overcast		
新潟 Niigata	62.0	15.1	S	5	2	K	b	-	Baco	7	58.8	-	0	24	clear		
相川 Aikawa	61.6	18.6	E	3	4	KN	bc	-									

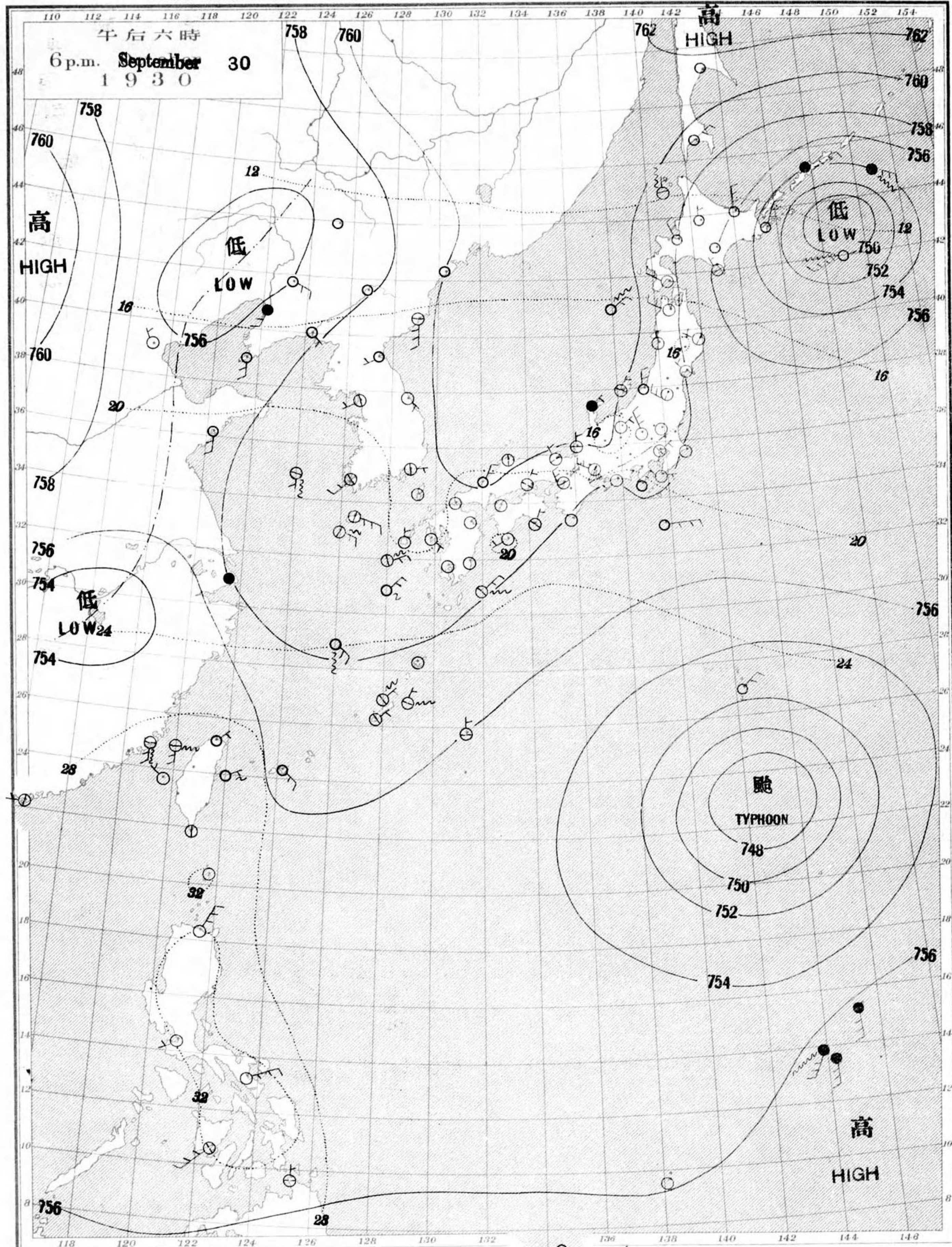
大 氣 Weather 晴 Clear 晴 Fair 曇 Cloudy 雨 Rain 雪 Snow 霧 Fog 雷雨 Thunderstorm 濃霧 Fog 薄霧 Mist 雲霧 Cloud 霧雨 Drizzle 霧雪 Sleet 霧霰 Graupel 霧雹 Hail 霧霜 Frost 霧露 Dew 霧雪 Snow 霧霰 Graupel 霧雹 Hail 霧霜 Frost 霧露 Dew

九月廿七日午后六時各地觀測表
OBSERVATIONS at 6 p.m. (135° M.S.T.) September 27 1930

測候所 STATIONS	氣壓 Air Press. mm. 700+	氣溫 Air Temp. °C	風向風速		雲量雲形		天氣 Weather	雨量 Precip. mm. (2)	測候所 STATIONS	氣壓 Air Press. mm. 700+	氣溫 Air Temp. °C	風向風速		雲量雲形		天氣 Weather	雨量 Precip. mm. (2)				
			Dir.	Vel.	Amt.	Form						Dir.	Vel.	Amt.	Form						
パラオ Palau	57.7	27.3	WNW	3	7	K	bc	-	仁川 Zinsen	63.3	15.3	NNE	7	10	SK	r	5				
恒春 Kōsūn	58.5	27.7	ENE	3	10	SK	c	-	江陵 Koryō	60.5	20.5	SE	2	10	SK	c	-				
澎湖 Hōko	58.8	27.0	N	5	10	CS	c	-	元山 Gensan	62.0	14.9	NNW	2	10	SK	c	-				
臺北 Taihoku	58.2	31.5	E	5	3	CK	bc	-	咸津 Zyoosin	63.9	15.7	E	6	10	SK	c	-				
石垣島 Isigakizima	59.8	29.6	SE	3	4	K	bc	-	雄基 Yuki	64.3	14.5	SE	6	10	SK	c	-				
那覇 Naha	60.4	27.2	N	4	10	N	r	-	中江津 Tyukotin	61.9	15.1	NE	3	10	SC	c	-				
名瀨 Naze	61.1	25.3	-	1	6	KC	bc	3	龍宮浦 Ryūganpo	63.1	17.9	N	3	7	CS	bc	-				
鹿兒島 Kagosima	62.0	25.2	-	1	0	CK	b	-	大連 Dairen	64.9	16.8	NNW	8	0	-	b	-				
宮崎 Miyazaki	61.6	24.4	-	1	7	SK	bc	-	營口 Yinkow	66.1	16.7	N	5	0	-	b	-				
熊本 Kumamoto	61.9	24.1	-	1	4	C	bc	-	奉天 Mukden	65.6	15.5	NNE	5	2	CS	b	-				
清水 Simidu	61.8	23.9	-	0	0	K	b	-	長春 Changchun	65.8	13.5	-	0	2	C	b	-				
高知 Kōji	62.4	24.2	-	0	4	K	bc	-	天津 Tientsin	65.9	20.8	SE	4	0	-	b	-				
室戸 Muroto	62.0	22.8	-	1	2	KN	bc	-	青島 Tsingtau	62.5	23.4	S	5	3	KC	bc	-				
和歌山 Wakayama	61.9	22.9	-	1	10	SK	c	-	上海 Shanghai	62.5	26.0	SE	2	10	SK	c	-				
潮音 Siomisaki	62.1	21.7	E	2	1	KN	b	-	石中島 Rasazima	61.4	-	ESE	2	10	SK	c	-				
大分 Ōita	62.5	20.2	-	0	10	N	c	6	地名	氣壓	風向	風力	氣溫	雨量	天氣						
松山 Matuyama	62.0	23.4	-	1	0	SK	b	-	STATIONS	Air Pressure	Wind	Force	Air Temp.	Precip.	Weather						
多度津 Tadotsu	61.6	23.7	-	1	0	K	b	-	Hankow	62.0	-	0	19	-	c	63.7	E	1	21	1	c
廣島 Hiroshima	61.8	23.9	-	0	0	-	b	-	漢口 Hankow	60.2	-	0	17	-	b	62.8	N	1	23	-	b
岡山 Okayama	61.5	24.6	SW	2	1	SC	b														

天氣圖
WEATHER CHART.

THE CENTRAL METEOROLOGICAL OBSERVATORY OF JAPAN. TOKYO.

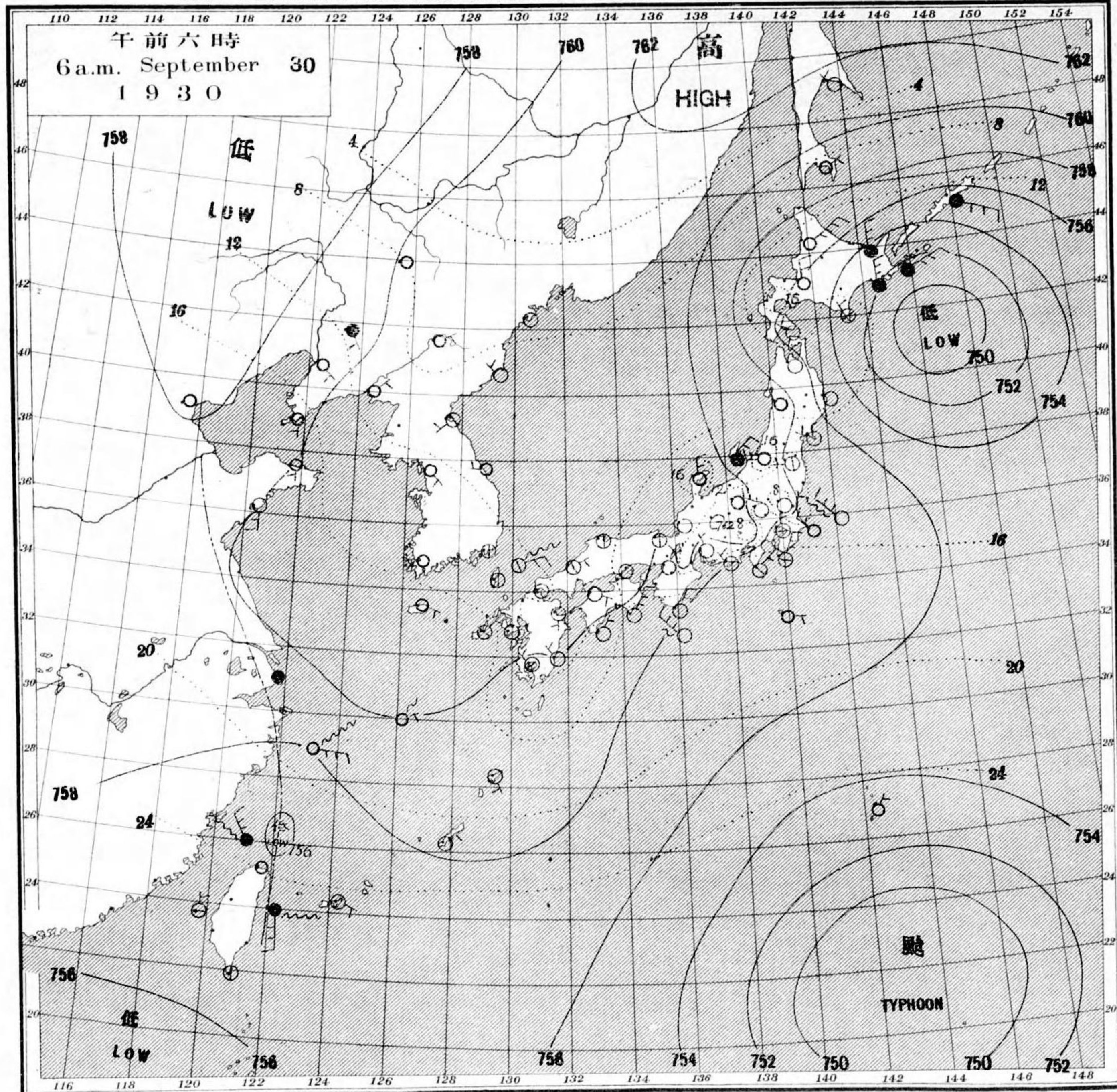


等壓線 Isobaric line	○ 快晴 Clear	⊙ 雪 Snow	☁ 軟風 Light Wind 2-4 m.p.s.	☁ 烈風 Strong Gale 29-35 m.p.s.	☁ 颶風 Hurricane 40 >
等溫線 Isothermal line	⊙ 晴 Fair	⊙ 霧 Fog	☁ 和風 Moderate Wind 4-6 m.p.s.	☁ 疾風 Strong Wind 10-15 m.p.s.	☁ 暴風 Very High 25-29 m.p.s.
不連續線 Line of Discontinuity	⊙ 曇 Cloudy	⊙ 雷雨 Thunder-storm	☁ 疾風 Strong Wind 16-20 m.p.s.	☁ 強風 Gale 20-25 m.p.s.	☁ 暴風 Very High 35-40 m.p.s.
波模樣 Sea Disturbance	● 雨 Rain	⊙ 濃霧 Thick haze	☁ 強風 Gale 25-29 m.p.s.	☁ 暴風 Very High 35-40 m.p.s.	☁ 暴風 Very High 40 >

波模樣 Sea Disturbance: 無記號 海面平滑 Absence of symbol means dead calm; 海面穏当 Smooth; 浪小 Slight; 浪可 Moderate; 浪稍高 Rough; 浪甚高 Very high; 暴風 Phenomenal. 方向 吹來方向 Direction shows whence swell or roller comes.

天氣圖
WEATHER CHART.

THE CENTRAL METEOROLOGICAL OBSERVATORY OF JAPAN. TOKYO.



天氣豫報		WEATHER FORECASTS	
第一區 北至東風	雲少雨	I N-E	cloudy with some rain
第二區 全	晴後雲	II N-E	fair, cloudy later
第三區 全	晴	III N-E	fair
第四區 全	晴後雲	IV N-E	fair, cloudy later
第五區 北至西風	晴	V N-W	fair
第六區 全	天氣良好	VI N-W	improving
第七區 全	晴	VII N-W	fair
第八區 全	天氣良好	VIII N-W	improving
第九區 全	全	IX N-W	improving

天氣概況
北海道・南東海上ニテハ低氣壓ハ稍發達シテモ五〇托トナリ附近ハ雨ヲ風ニ多少卷リ居ラス。奥州ハ九州迄ハ一帯ニ上テ天氣ヲ溫度ハ着ク降リ關西以西ハ六・七度間東以北ハ四・五度位。平年ヨリ低過ヤ。福岡ニハ八度四分飯田ニハ七度四分トナリ居ラス。北海道ハ去リテ平年ヨリ稍高日ヲ函館ニハ十五度一分。青森ニハ十七度四分トナリ居ラス。高氣壓カオホーツク海ニ根ヲ付テ南西ニ伸ビ日本海ハ朝鮮。西日本ヲ捲ヒ。琉球。台湾及朝鮮ニ一帯ニ晴レ居ラス。

東京豫報 TOKYO.
今晚ハ北西風 晴 溫度急降
明日ハ北西風 天氣良シ
暴風警報
東京地方北西風強カハ本(最大風速度十米前後見込)
三十日午前九時十分警戒ス。

明治廿七年三月七日第三種郵便物認可
昭和五年十月一日發行
發行人 發行所 東京市麹町區竹下町貳番地 中央氣象臺
東京市麹町區竹下町六丁目貳拾壹番地 印刷販賣者 華堂 山田忠義 定價 郵稅共計 壹圓五錢 電話九段一八四四番

九月廿九日午前六時各地觀測表
OBSERVATIONS at 6a.m. (135° M.S.T.) September 29 1930

測候所 STATIONS	氣壓 Air Press. mm. 760+	氣溫 Air Temp. °C	風向		風速 Vel. m/s	雲量	雲形	天氣	雨量 Precip. mm. (1)	測候所 STATIONS	氣壓 Air Press. mm. 760+	氣溫 Air Temp. °C	風向		風速 Vel. m/s	雲量	雲形	天氣	雨量 Precip. mm. (1)
			Dir.	Force									Dir.	Force					
パラオ Palau	56.9	26.2	WSW	4	10	KC	c	14	山形 Yamagata	57.0	12.8	-	0	10	N	r	6		
恒春 Kōsyun	58.1	24.3	-	0	0	-	b	5	秋田 Akita	55.9	13.6	ESE	3	10	N	r	12		
臺東 Taitō	58.9	24.4	-	0	1	C	b	7	水戸 Mito	56.5	12.4	NNW	2	0	-	b	7		
臺南 Tainan	58.6	25.6	-	0	10	SK	c	-	小名濱 Onahama	56.7	12.9	-	1	0	S	b	14		
澎湖 Hōko	58.4	26.1	NNE	3	10	SK	c	-	石巻 Isinomaki	56.6	13.4	NNW	2	10	S	f	-		
臺北 Taihoku	58.8	24.1	E	3	9	KC	c	-	水戸 Midusawa	56.7	13.6	-	1	10	C	c	8		
石垣島 Isigakizima	58.8	24.4	NNE	2	1	KC	b	6	盛岡 Morioka	57.3	11.6	-	1	10	S	c	3		
那覇 Naha	59.3	24.2	NNE	4	1	KC	b	-	宮古 Miyako	56.1	14.4	W	4	8	SK	c	3		
名瀨 Naze	60.0	23.6	NNE	4	9	KC	b	-	青森 Aomori	56.5	11.2	-	1	10	SK	c	-		
鹿兒島 Kagosima	61.0	12.6	NW	2	0	-	b	-	函館 Hakodate	56.9	15.0	NNW	3	10	SK	c	5		
宮崎 Miyazaki	61.2	14.6	-	1	0	-	b	-	釧路 Kuroi	58.1	16.4	N	4	10	SK	c	-		
熊本 Kumamoto	61.6	13.5	N	2	0	K	b	-	札幌 Sapporo	58.8	11.1	-	1	10	SK	c	1		
清水 Simidu	60.4	13.9	-	1	0	SK	b	-	羽後 Haboro	59.2	9.8	SE	3	10	CS	c	-		
高知 Kōchi	60.5	13.0	WSW	2	1	K	b	-	和歌山 Wakayama	59.4	9.7	-	0	10	N	c	6		
室戸 Murōto	59.8	17.3	-	1	0	-	b	-	浦河 Urakawa	57.6	14.4	NE	3	10	SK	c	-		
徳島 Tokushima	61.1	15.3	W	7	0	SK	b	-	帯広 Obihiro	59.2	10.3	-	1	10	S	c	34		
和歌山 Wakayama	60.2	15.2	-	1	1	SK	b	-	網走 Aburatsubo	59.2	12.4	-	1	8	S	c	31		
潮響 Siomisaki	59.2	17.4	NW	3	0	K	b	1	釧路 Kusiro	58.8	12.5	N	3	10	N	r	5		
大分 Ōita	62.4	17.8	N	4	0	SK	b	-	津室 Nemuro	58.4	15.1	ESE	3	10	SK	c	-		
松山 Matuyama	62.3	12.1	-	1	0	SK	b	4	稚舎 Syana	60.3	12.6	E	5	9	SK	c	-		
多度津 Tadotsu	61.5	18.6	NW	4	0	SK	b	-	大泊 Ootomari	61.9	10.0	NE	6	10	SK	c	-		
廣島 Hiroshima	62.4	12.5	-	1	0	SK	b	7	敷香 Sikka	64.3	1.6	NNW	2	0	-	b	-		
岡山 Okayama	61.5	13.4	WNW	2	0	K	b	10	釜山 Busan	63.3	16.2	NNE	3	0	SK	b	-		
神戸 Kōbe	60.3	14.8	N	3	0	K	b	-	濟州島 Saisyūto	62.4	14.3	S	4	3	SK	bc	-		
大阪 Ōsaka	60.3	14.8	-	0	0	-	b	-	水戸 Mito	63.7	15.6	NNW	2	10	SK	c	-		
京都 Kyōto	60.0	13.0	-	0	0	SK	b	-	仁川 Zinsen	63.7	13.1	E	3	1	SK	b	-		
八木 Yagi	60.7	13.4	-	0	0	SK	b	-	江陵 Koryō	64.7	13.4	W	2	10	SK	c	9		
富江 Tomie	62.0	20.2	ENE	7	4	SK	bc	-	元山 Gonsan	64.6	11.2	WSW	6	0	SK	b	28		
長崎 Nagasaki	61.8	16.9	NE	4	0	SK	b	-	咸津 Zyoosin	65.1	8.4	NNW	4	0	SK	b	-		
佐賀 Saga	63.0	15.1	-	1	0	SK	b	-	雄基 Yūki	65.3	8.3	-	1	0	-	b	-		
福岡 Fukuoka	62.3	11.9	-	1	1	K	b	-	中江鎮 Tyūkōtin	65.9	-0.1	-	0	0	S	b	-		
嚴原 Ituhara	62.6	17.8	NNW	2	9	K	c	-	龍岩浦 Ryūganpo	64.0	6.8	NNE	2	0	-	b	-		
下関 Simonoseki	62.5	16.4	NE	2	3	SK	bc	-	大連 Dairen	64.4	12.3	NNW	2	10	C	c	-		
濱田 Hamada	62.8	17.7	NNE	6	4	SK	bc	9	營口 Yingkow	64.2	6.0	-	1	10	C	c	-		
境 Sakai	61.6	17.4	W	4	7	SK	bc	1	奉天 Mukden	63.8	4.5	E	3	8	CS	c	-		
宮津 Miyadu	59.8	15.6	SW	3	10	SK	c	16	長春 Changchun	64.8	3.2	-	0	0	-	b	-		
津 Tu	59.2	15.8	WNW	5	0	SK	b	-	天津 Tientsin	63.4	15.0	-	1	10	KC	c	-		
岐阜 Gifu	59.1	12.6	-	1	3	SK	bc	5	青島 Tsingtau	64.1	13.6	N	4	3	CK	bc	-		
名古屋 Nagoya	59.1	12.6	-	1	0	KC	b	8	上海 Shanghai	63.2	20.4	-	0	10	N	c	-		
濱松 Hamamatu	57.9	16.3	WNW	4	0	SK	b	13	濟州島 Saisyūto	63.7	15.6	NNW	2	10	SK	c	-		
長津呂 Nagaturo	56.3	20.1	W	8	0	SK	b	2	大東島 Ōogazarizima	58.4	-	NNW	4	2	SK	b	-		
沼津 Numadu	56.6	13.5	-	1	0	-	b	3	伊弉沙 Saipan	54.9	25.4	S	11	10	CS	c	9		
横濱 Yokohama	56.7	15.3	NNW	3	0	KC	b	-	邦那 Ponape	59.7	26.1	-	1	3	CS	bc	-		
東京 Tōkyō	56.8	14.8	-	1	7	KC	bc	-	船名	東經	北緯	氣壓	風向	風力	天氣				
蕨谷 Kumagaya	57.0	12.0	-	1	0	K	b	-	SHIPS	E Long.	N Lat.	Air Pressure 700+	Wind ③ Dir.	Force	Weather				
布長 Mera	56.1	17.9	-	1	0	SK	b	-	Burma	m.	125	30	60.0	E	4	c			
舞子 Tyōsi	55.9	19.6	NNE	4	0	K	b	1	Buenos Aires	m.	126	31	60.7	N	4	bc			
八丈島 Hatidōyozima	57.7	20.9	N	3	7	CS	bc	-	OSK Takao	m.	127	30	61.0	NNW	4	bc			
父島 Titizima	55.7	25.9	ENE	2	10	SK	c	-	Syōkei	m.	129	35	61.5	NNE	4	bc			
筑波山 Tukubasan	57.4	12.4	ENE	4	0	K	b	3	Amakusa	m.	132	42	60.2	N	3	bc			
高山 Takayama	60.4	11.2	-	0	10	N	r	1	Kōti	m.	138	34	55.1	NW	6	bc			
飯田 Iida	53.4	10.6	-	0	10	SK	c	2	NYK. Syunyō	m.	146	34	56.9	W	2	c			
松本 Matumoto	59.0	9.2	-	0	1	SK	b	-	Kinai	m.	148	39	56.9	ESE	3	r			
長野 Nagano	58.6	10.2	-	1	10	S	f	-	NYK. Taiyō	m.	119	24	57.4	NNE	4	c			
甲府 Kōfu	60.5	9.1	-	0	0	SK	f	-	Indus	m.	123	27	57.9	NE	3	bc			
57.1	12.9	W	4	0	K	b	10	Oomi	m.	140	11	54.9	SW	3	bc				
前橋 Maebasi	58.6	7.9	-	1	0	-	b	-	觀測所	時刻	氣壓	風向	風力	氣溫	天氣				
足尾 Asio	57.4	11.0	-	0	0	-	b	126	STATIONS	Time	Air Pressure 700+	Wind ③ Dir.	Force	Air Temp.	Weather				
宇都宮 Utunomiya	57.1	13.2	-	0	10	S	f	7	Hongkong	11	57.1	E	4	26	overcast				
鹿島 Hukushima	59.4	16.8	NW	2	10	N	r	7	Manila	7	57.8	E	2	23	clear				
龜根 Hikone	59.4	16.8	NW	2	10	N	r	7	Appari	7	57.8	-	0	25	fair				
伊吹山 Ibukisan	58.8	7.6	NNW	10	10	S	f	30	Legaspi	7	56.8	-	0	24	clear				
福井 Fukui	59.6	14.5	-	1	10	N	c	19	Iloilo	7	57.4	NE	2	25	fair				
金澤 Kanazawa	58.9	15.6	-	1	0	N	b	7	Surigao	7	56.8	-	0	24	fair				
輪島 Wajima	58.5	17.0	N	4	10	N	c	12	Yap	7	56.8	-	0	24	fair				
伏木 Fusiki	59.4	15.1	SSW	3	9	SK	c	33	Guam	7	54.2	SW	4	-	cloudy				
高田 Takata	58.1	15.2	WSW	3	10	N	r	2	Basco	7	57.6	-	0	25	fair				
新潟 Niigata	56.6	15.5	S	5	10	N	c	25	網走 Abasiri	60.0	13.9	-	1	10	SK	c	31		
相川 Aikawa	56.7	16.9	N	4	7	KN	bc	12	根室 Nemuro	60.6	15.7	-	1	10	S	c	-		
									釧路 Syana	61.2	13.1	E	4	10	S	c	-		
									大泊 Ootomari	60.9	11.6	NE	6	10	N	r	-		
									敷香 Sikka	63.9	10.9	SSE	3	10	S	c	-		
									釜山 Busan	62.4	19.6	E	3	7	SK	bc	-		
									濟州島 Saisyūto	63.2	21.0	NW	5	4	SK	bc	-		
									水戸 Mito	63.4	19.2	N	6	1	SK	b	-		

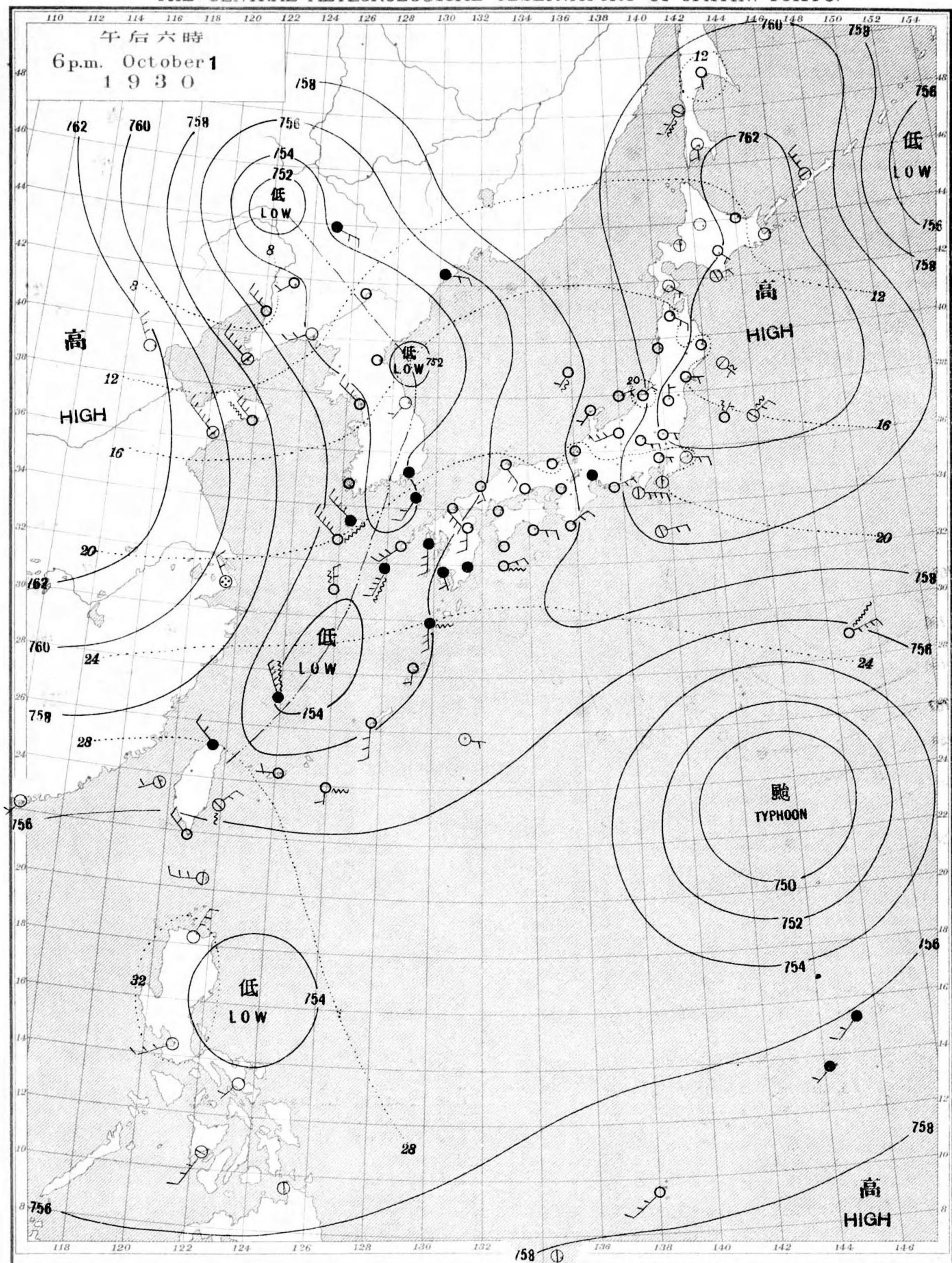
天氣 Weather 晴 Clear 晴 Fair 曇 Cloudy 雨 Rain 雪 Snow 霧 Fog 雷雨 Thunderstorm 濃霧 Thick haze
記號 Notation b bc c r s f t h

九月廿八日午後六時各地觀測表
OBSERVATIONS at 6p.m. (135° M.S.T.) September 28 1930

測候所 STATIONS	氣壓 Air Press. mm. 760+	氣溫 Air Temp. °C	風向		風速 Vel. m/s	雲量	雲形	天氣	雨量 Precip. mm. (2)	測候所 STATIONS	氣壓 Air Press. mm. 760+	氣溫 Air Temp. °C	風向		風速 Vel. m/s	雲量	雲形	天氣	雨量 Precip. mm. (2)
			Dir.	Force									Dir.	Force					
パラオ Palau	56.9	25.8	WSW	4	9	K	c	6	仁川 Zinsen	62.8	18.8	W	4	1	K	b	-		
恒春 Kōsyun	58.6	27.0	-	0	10	N	c	3	江陵 Koryō	64.8	14.6	-	1	10	SK	c	-		
澎湖 Hōko	59.0	27.4	NNE	6	10	SK	c	-	元山 Gonsan	64.4	13.7	WNW	2	10	KC	c	3		
臺北 Taihoku	59.4	28.0	E	4	6	K	bc	-	咸津 Zyoosin	65.1	14.4	-	1	2	SK	c	b		
石垣島 Isigakizima	59.6	27.1	ENE	4	8	K	c	-	雄基 Yūki	64.5	14.8	-	1	7	SK	bc	-		
那覇 Naha	60.2	26.8	NNE	3	10	SC	c	-	中江鎮 Tyūkōtin	63.1	13.6	ENE	2	0	-	b	-		
名瀨 Naze	60.8	26.7	NNE	4	10	KC	c	-	龍岩浦 Ryūganpo	64.0	17.3	NNW	2	0	-	b	-		
鹿兒島 Kagosima	61.0	23.0	WNW	2	9	CK	c	-	大連 Dairen	65.3	16.1	NNW	7	0	-	b	-		
宮崎 Miyazaki	59.8	24.3	WNW	3	10	C	c	-	營口 Yingkow	65.7	16.5	NNW	2	0	-	b	-		
熊本 Kumamoto	60.9	22.3	NNW	2	10	CK	c	-	奉天 Mukden	65.1	16.5	NNE	3	0	-	b	-		
清水 Simidu	59.9	21.8	-	1	6	CS	bc	-	長春 Changchun	65.2	13.5	-	1	0	-	b	-		
高知 Kōchi	59.7	24.0	NW	2	4	K	bc	-	天津 Tientsin	65.7	22.8	-	1	0	-	b	-		
室戸 Murōto	59.5	22.4	N	3	10	CS	c	-	青島 Tsingtau	64.9	19.6	NE	4	7	CS	bc	-		
和歌山 Wakayama	59.8	20.8	ENE	3	2	SK	b	-	上海 Shanghai	63.7	23.4	-	0	10	SK	c	-		
潮響 Siomisaki	59.0	23.3	WNW	3	8	C	c	-	ラサツ Rasazima	59.1	-	N	7	10	SK	c	-		
大分 Ōita	61.0	22.8	NNW	3	10	N	c	-											

天氣圖
WEATHER CHART.

THE CENTRAL METEOROLOGICAL OBSERVATORY OF JAPAN. TOKYO.



等壓線 Isobaric line	○ 快晴 Clear	⊙ 雪 Snow	↘ 軟風 Light Wind 2-4 m.p.s.	↘ 烈風 Strong Gale 29-35 m.p.s.	↘ 颶風 Hurricane 29-35 m.p.s.
等溫線 Isothermal line	○ 晴 Fair	⊙ 霧 Fog	↘ 和風 Moderate Wind 4-6 m.p.s.	↘ 疾風 15-20 m.p.s.	↘ 強風 20-25 m.p.s.
不連續線 Line of discontinuity	○ 雲 Cloudy	⊙ 雷雨 Thunder-storm	↘ 疾風 6-10 m.p.s.	↘ 強風 20-25 m.p.s.	↘ 強風 35-40 m.p.s.
	● 雨 Rain	⊙ 濃霧 Thick haze	↘ 強風 10-15 m.p.s.	↘ 強風 25-29 m.p.s.	↘ 強風 40 < m.p.s.

波模樣 Sea Disturbance; 無記號海面平滑 Absence of symbol means dead calm; 海面越り Smooth 浪小 Swell 浪少 Slight swell 浪可 Moderate; 浪稍高 Rough; 浪甚高 Very high; 怒濤 Phenomenal; 方向の示す波の来方 Direction shows whence swell or roller comes

明治廿七年三月七日第三種郵便物認可
昭和五年十月二日發行

發行人發行所
東京市麹町區竹下町貳番地

中央氣象臺

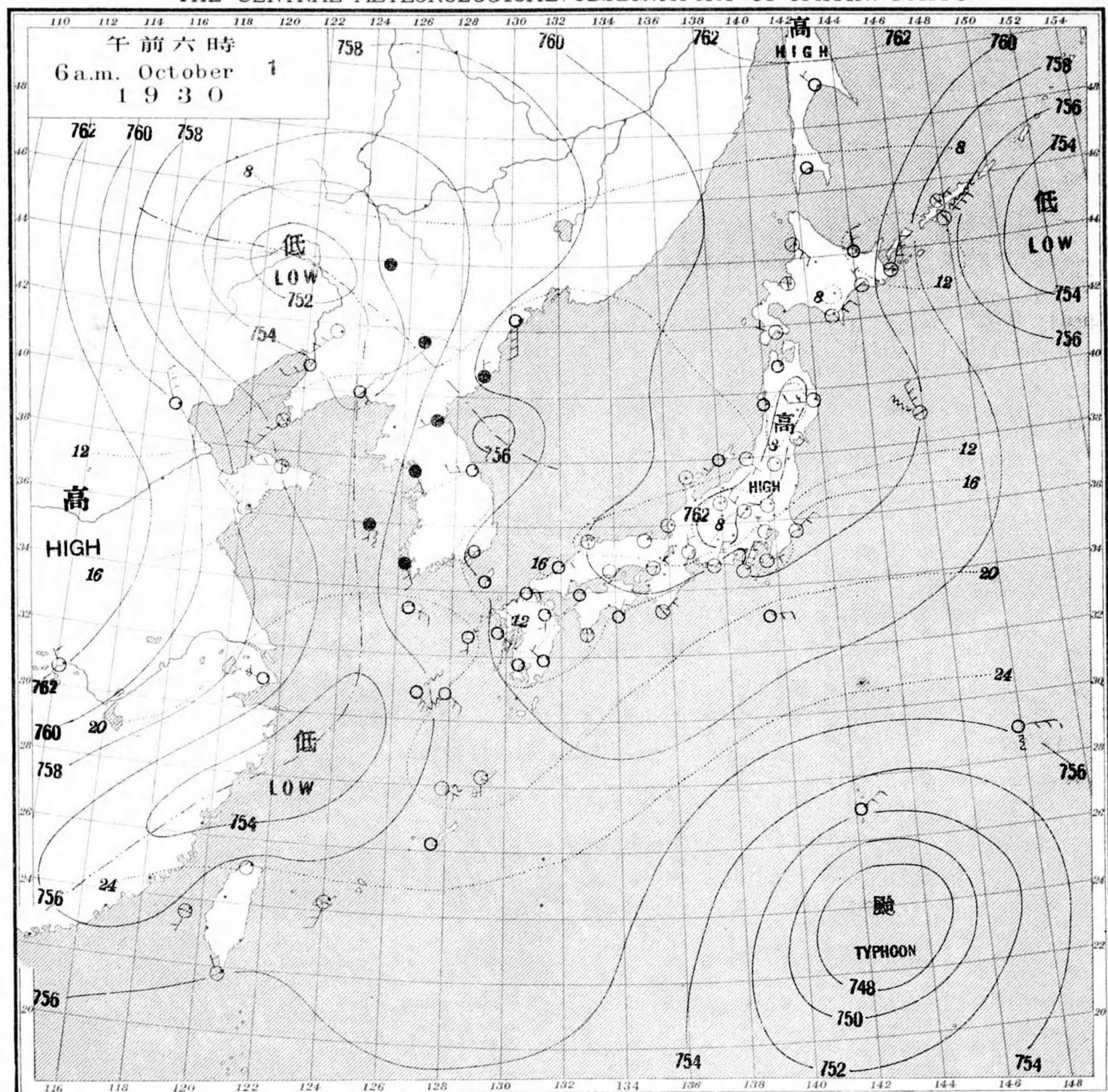
東京市麹町區竹下町六丁目貳拾壹番地
印刷販賣者清華堂 山田忠義 (定價郵稅共壹拾金五錢)

電話九段一八四四番

天氣圖

WEATHER CHART.

THE CENTRAL METEOROLOGICAL OBSERVATORY OF JAPAN. TOKYO.



天氣豫報		WEATHER FORECASTS	
第一區 南乃至東、風	曇少雨	IS-E	cloudy with some rain
第二區 北乃至東、風	大氣悪化	II-N-E	changeable
第三區 全	全	III-N-E	changeable
第四區 全	全	IV-N-E	changeable
第五區 全	全	V-N-E	cloudy
第六區 全	全	VI-N-E	cloudy
第七區 全	晴后曇	VIII-N-E	fair, cloudy later
第八區 全	晴	VIII-N-E	fair
第九區 南乃至東、風	晴后曇	IX-S-E	fair, cloudy later

天氣概況
日本内地、七六〇兆、高氣壓、範圍内マダ一般ニ上天氣ヲ温度ハ平均ヨリ四五度位低シ過リテ居リマス。而シ七五三兆内外、低氣壓ハ遼河流域ト支那東海ニアルトシ、朝鮮、臺灣ノ所々雨トシ、九州地方モマダ天氣ハ良イカ、多少曇リガ増シテ、外地方、上天氣ハ曇リ、明日ハ九州方面ヲ次第ニ雨ニシテ、

東京豫報 TOKYO.
今晚、北寄リ、風、大氣良シ、湿度降ル。明日ハ北乃至北東、風、薄雲、本曇リ、天氣ハ幾分下リ坂トナル。

暴風警報
東京地方、二十日午後二時三十分警戒ヲ解ク。

九月參拾日午前六時各地觀測表
OBSERVATIONS at 6 a.m. (135° M.S.T.) September 30 1930

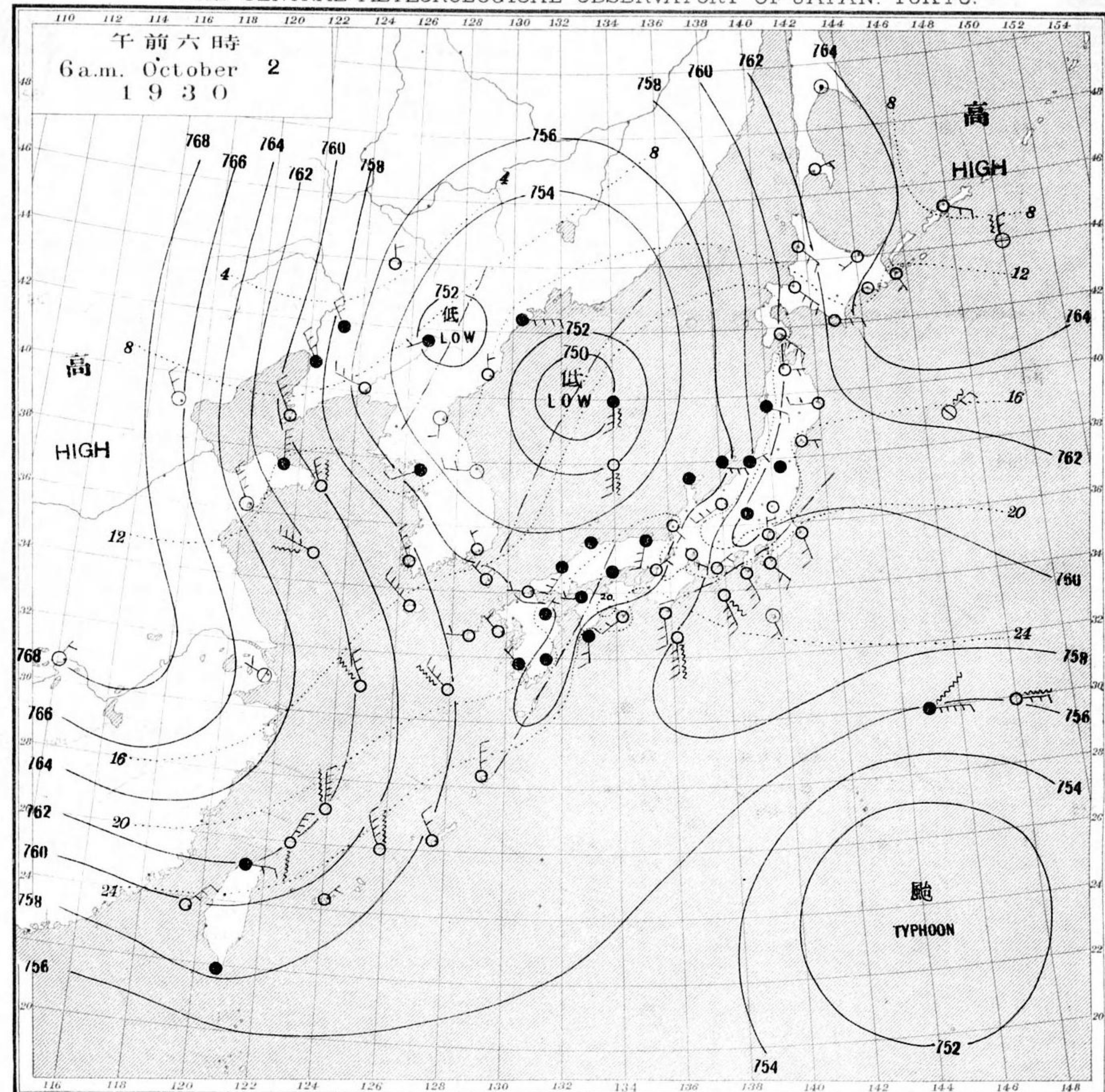
測候所 STATIONS	氣壓 Air Press. mm. 700+	氣溫 Air Temp. °C	風向		風速		雲量 Clouds Amt. Form	天候 Weath.	雨量 Precip. mm. (1)	測候所 STATIONS	氣壓 Air Press. mm. 700+	氣溫 Air Temp. °C	風向		風速		雲量 Clouds Amt. Form	天候 Weath.	雨量 Precip. mm. (1)							
			Dir.	Vel.	Dir.	Vel.							Dir.	Vel.												
パラオ Palau	56.6	26.3	-	1	10	KC	c	9	山形 Yamagata	57.9	13.0	S	2	8	SK	c	4	仁川 Zinsen	61.6	20.9	WSW	2	6	KC	bc	-
恒春 Kōsyun	56.9	24.6	-	0	7	SK	bc	3	秋田 Akita	59.2	11.4	-	1	10	N	c	5	江陵 Kōryō	62.6	16.8	-	1	8	CS	c	-
臺東 Taitō	57.4	24.3	-	1	1	SK	b	-	水戸 Mito	57.7	10.5	-	1	7	C	bc	-	元山 Gensan	61.5	16.2	-	1	2	KC	b	-
臺南 Tainan	57.1	24.6	-	1	0	-	b	-	小名瀬 Onahama	57.3	15.6	NNW	2	1	C	b	-	城津 Zyōsin	62.2	15.6	SSW	5	3	SK	bc	-
澎湖 Hōko	57.2	25.9	N	2	4	SK	bc	-	石巻 Isinomaki	56.2	13.3	WNW	3	0	-	b	-	雄基 Yūki	61.8	13.5	-	1	0	CS	b	-
臺北 Taihoku	56.9	24.0	-	1	9	SK	c	-	水澤 Midusawa	56.6	10.4	-	1	4	SK	bc	-	中江鎮 Tyūkōtin	58.8	17.2	-	1	0	CS	b	-
石垣島 Isigakizima	57.1	25.1	ESE	2	3	KC	bc	30	盛岡 Morioka	56.9	9.4	-	1	10	S	f	2	龍岩浦 Ryūganpo	61.8	17.0	S	2	3	SK	b	-
那覇 Naha	58.1	21.4	NE	3	0	SK	b	-	宮古 Miyako	55.5	10.9	-	1	0	SK	b	1	大連 Dairen	61.5	17.0	S	4	3	C	bc	-
名瀬 Naze	59.2	19.4	SSE	2	1	SK	b	-	青森 Aomori	56.5	10.6	-	1	0	KN	b	52	營口 Yingkow	60.3	18.3	SSW	3	0	-	b	-
鹿児島 Kagosima	59.7	11.9	NW	2	4	SK	bc	-	函館 Hakodate	55.8	15.1	NW	3	1	SK	b	-	奉天 Mukden	59.8	18.9	SW	3	6	KC	c	-
宮崎 Miyazaki	60.0	11.6	NW	2	0	CS	b	-	那覇 Sattu	56.7	17.4	NNW	12	9	N	c	-	長春 Changchun	59.8	14.7	-	1	10	CK	c	-
熊本 Kumamoto	61.1	9.7	N	2	0	KC	b	-	札幌 Sapporo	55.9	14.8	N	4	10	SK	c	-	天津 Tientsin	59.0	24.0	-	1	7	SK	bc	-
清水 Simidu	59.5	15.6	NNE	2	0	-	b	-	羽根 Haboro	56.9	13.6	NE	13	10	S	c	1	青島 Tsingtau	61.7	19.4	S	4	0	C	b	-
高知 Kōchi	59.9	12.0	W	2	0	K	b	-	和歌山 Wakayama	55.2	12.6	N	2	10	N	c	1	上海 Shanghai	60.8	22.5	-	0	10	SK	c	-
室戸 Muroto	58.7	17.3	NNE	7	0	-	b	-	浦河 Urakawa	53.4	11.4	NNW	2	3	SK	bc	13	ラサライ Rasazima	-	-	-	-	-	-	-	-
和歌山 Tokusima	60.1	14.8	WNW	3	1	SK	b	1	帯廣 Obihiro	53.9	12.6	NNW	3	10	N	r	26	大板島 Oagarizima	57.1	-	N	4	0	SK	b	-
和歌山 Wakayama	59.7	13.1	ENE	2	0	-	b	-	網走 Abasiri	53.7	14.4	N	7	10	N	r	14	大板島 Oagarizima	57.1	-	N	4	0	SK	b	-
潮岬 Siomisaki	58.0	17.4	NNE	5	0	K	b	-	釧路 Kuroi	52.0	13.0	N	8	10	N	r	98	大板島 Oagarizima	57.1	-	N	4	0	SK	b	-
大分 Oōita	60.8	11.2	S	2	2	SK	b	-	根室 Nemuro	51.0	13.8	ENE	6	10	N	r	40	大板島 Oagarizima	57.1	-	N	4	0	SK	b	-
松山 Matuyama	60.7	11.4	ESE	2	0	SK	b	-	砂那 Syana	55.5	12.5	ESE	6	10	N	r	31	大板島 Oagarizima	57.1	-	N	4	0	SK	b	-
多度津 Tadotu	60.4	11.9	SSE	2	1	SK	b	-	大泊 Ootomari	58.6	8.6	NE	3	8	S	c	-	大板島 Oagarizima	57.1	-	N	4	0	SK	b	-
廣島 Hiroshima	61.2	11.7	-	1	0	-	b	-	敷香 Sikka	61.1	1.8	NW	2	2	SK	b	-	大板島 Oagarizima	57.1	-	N	4	0	SK	b	-
岡山 Okayama	60.3	13.2	-	1	1	SK	b	-	金山 Husan	61.6	12.4	-	0	4	C	bc	-	大板島 Oagarizima	57.1	-	N	4	0	SK	b	-
神戸 Kōbe	59.8	15.4	-	1	0	SK	b	-	濟州島 Saisyūtō	60.3	17.7	ESE	3	10	SK	c	-	大板島 Oagarizima	57.1	-	N	4	0	SK	b	-
大阪 Ōsaka	59.9	14.0	-	1	0	-	b	-	水前 Moppo	60.8	15.4	-	1	10	CK	c	-	大板島 Oagarizima	57.1	-	N	4	0	SK	b	-
京都 Kyōto	60.3	11.3	-	0	10	C	c	-	仁川 Zinsen	61.0	15.0	SE	3	8	SK	c	-	大板島 Oagarizima	57.1	-	N	4	0	SK	b	-
八木 Yagi	60.2	11.6	-	0	0	SK	b	-	江陵 Kōryō	61.3	11.0	W	2	10	CS	c	-	大板島 Oagarizima	57.1	-	N	4	0	SK	b	-
富江 Tomie	60.5	18.3	NE	5	4	C	bc	-	元山 Gensan	61.4	10.7	SW	2	3	SC	bc	-	大板島 Oagarizima	57.1	-	N	4	0	SK	b	-
長崎 Nagasaki	60.5	14.7	ENE	3	1	C	b	-	城津 Zyōsin	61.6	10.0	NW	2	1	CS	b	-	大板島 Oagarizima	57.1	-	N	4	0	SK	b	-
佐賀 Saga	62.4	10.8	-	0	4	C	bc	-	雄基 Yūki	61.6	7.4	-	1	2	C	b	-	大板島 Oagarizima	57.1	-	N	4	0	SK	b	-
福岡 Fukuoka	60.8	8.4	-	0	3	CK	bc	-	中江鎮 Tyūkōtin	61.7	4.6	ENE	2	10	CK	c	-	大板島 Oagarizima	57.1	-	N	4	0	SK	b	-
嚴原 Itohara	61.4	14.6	-	1	7	C	bc	-	龍岩浦 Ryūganpo	60.6	9.0	NE	2	8	C	c	-	大板島 Oagarizima	57.1	-	N	4	0	SK	b	-
下関 Simonoseki	61.3	13.4	-	1	0	SK	b	-	大連 Dairen	59.9	16.6	S	3	9	SK	c	-	大板島 Oagarizima	57.1	-	N	4	0	SK	b	-
濱田 Hamada	61.1	11.4	ENE	2	4	SK	bc	-	營口 Yingkow	59.0	15.0	SE	3	10	SK	c	-	大板島 Oagarizima	57.1	-	N	4	0	SK	b	-
境 Sakai	60.9	11.2	-	0	3	SK	bc	-	奉天 Mukden	59.4	11.9	SSE	2	10	N	r	8	大板島 Oagarizima	57.1	-	N	4	0	SK	b	-
宮津 Miyadu	60.0	13.0	-	1	4	SK	bc	5	長春 Changchun	60.2	8.0	-	1	10	CK	c	-	大板島 Oagarizima	57.1	-	N	4	0	SK	b	-
津 Tu	59.1	14.7	WNW	3	0	SK	b	-	天津 Tientsin	57.8	17.6	-	1	10	SK	c	-	大板島 Oagarizima	57.1	-	N	4	0	SK	b	-
岐阜 Gifu	59.4	10.9	-	1	0	-	b	-	青島 Tsingtau	60.0	17.8	S	4	0	-	b	-	大板島 Oagarizima	57.1	-	N	4	0	SK	b	-
名古屋 Nagoya	59.5	11.2	NNW	3	0	-	b	-	上海 Shanghai	59.8	18.7	-	0	10	N	r	5	大板島 Oagarizima	57.1	-	N	4	0	SK	b	-
濱松 Hamamatu	57.8	16.3	NW	2	4	SK	bc	-	伊豆島 Rasazima	-	-	-	-	-	-	-	-	大板島 Oagarizima	57.1	-	N	4	0	SK	b	-
長津呂 Nagaturo	57.5	18.3	NE	4	3	KC	bc	-	大板島 Oagarizima	56.7	-	N	4	1	SK	b	-	大板島 Oagarizima	57.1	-	N	4	0	SK	b	-
沼津 Numadu	57.9	13.2	ENE	3	4	CK	bc	-	大板島 Oagarizima	55.5	25.3	S	5	10	SK	c	4	大板島 Oagarizima	57.1	-	N	4	0	SK	b	-
横濱 Yokohama	57.8	15.4	N	6	4	C	bc	-	大板島 Oagarizima	58.8	25.5	-	1	9	K	c	7	大板島 Oagarizima	57.1	-	N	4	0	SK	b	-
東京 Tōkyō	57.9	13.9	N	3	6	C	bc	-	大板島 Oagarizima	58.8	25.5	-	1	9	K	c	7	大板島 Oagarizima	57.1	-	N	4	0	SK	b	-
熊谷 Kumagaya	58.5	13.3	WNW	3	1	C	b	-	大板島 Oagarizima	58.8	25.5	-	1	9	K	c	7	大板島 Oagarizima	57.1	-	N	4	0	SK	b	-
布良 Mera	57.5	17.6	NNE	6	3	C	bc	-	大板島 Oagarizima	58.8	25.5	-	1	9	K	c	7	大板島 Oagarizima	57.1	-	N	4	0	SK	b	-
舞子 Tyōsi	57.3	15.6	NW	5	10	C	c	-	大板島 Oagarizima	58.8	25.5	-	1	9	K	c	7	大板島 Oagarizima	57.1	-	N	4	0	SK	b	-
八丈島 Hatidyōzima	56.4	18.8	E	2	9	CS	c	3	大板島 Oagarizima	58.8	25.5	-	1	9	K	c	7	大板島 Oagarizima	57.1	-	N	4	0	SK	b	-
父島 Titizima	53.5	25.1	NNE	3	10	N	c	3	大板島 Oagarizima	58.8	25.5	-	1	9	K	c	7	大板島 Oagarizima	57.1	-	N	4	0	SK	b	-
筑波山 Tukubasan	58.7	10.2	NNE	6	2	C	b	-	大板島 Oagarizima	58.8	25.5	-	1	9	K	c	7	大板島 Oagarizima	57.1	-	N	4	0	SK	b	-
高山 Takayama	62.8	9.0	-	0	10	S	f	-	大板島 Oagarizima	58.8	25.5	-	1	9	K	c	7	大板島 Oagarizima	57.1	-	N	4	0	SK	b	-
飯田 Iida	61.0	7.4	-	0	3	C	bc	-	大板島 Oagarizima	58.8	25.5	-	1	9	K	c	7	大板島 Oagarizima	57.1	-	N	4	0	SK	b	-
松本 Matumoto	60.9	10.1	-	0	9	SK	c	-	大板島 Oagarizima	58.8	25.5	-	1	9	K	c	7	大板島 Oagarizima	57.1	-	N	4	0	SK	b	-
長野 Nagano	60.7	9.9	-	1	9	SK	c	-	大板島 Oagarizima	58.8	25.5	-	1	9	K	c	7	大板島 Oagarizima	57.1	-	N	4	0	SK	b	-
甲府 Kōfu	60.5	9.0	-	1	2	C	b	-	大板島 Oagarizima	58.8	25.5	-	1	9	K	c	7	大板島 Oagarizima	57.1	-	N	4	0	SK	b	-
前橋 Maebasi	58.8	12.4	WNW	7	0	SK	b	-	大板島 Oagarizima	58.8	25.5	-	1	9	K	c	7	大板島 Oagarizima	57.1	-	N	4	0	SK	b	-
足尾 Asio	59.8	5.4	-	1	0	-	b	-	大板島 Oagarizima	58.8	25.5	-	1	9	K	c	7	大板島 Oagarizima	57.1	-	N	4	0	SK	b	-
宇都宮 Utsunomiya	58.5	8.0	-	0	0	-	b	-	大板島 Oagarizima	58.8	25.5	-	1	9	K	c	7	大板島 Oagarizima	57.1	-	N	4	0	SK	b	-
福島 Fukushima	57.7	11.7	W	2	4	K	bc	-	大板島 Oagarizima	58.8	25.5	-	1	9	K	c	7	大板島 Oagarizima	57.1	-	N	4	0	SK	b	-
磐根 Hikone	59.8	11.4	-	1	0	-	b	-	大板島 Oagarizima	58.8	25.5	-	1	9	K	c	7	大板島 Oagarizima	57.1	-	N	4	0	SK	b	-
伊豆山 Ibukisan	60.7	6.4	NNW	12	0	K	b	-	大板島 Oagarizima	58.8	25.5	-	1	9	K	c	7	大板島 Oagarizima	57.1	-	N	4	0	SK	b	-
福井 Fukuji	60.2	12.3	-	1	2	SK	b	1	大板島 Oagarizima	58.8	25.5	-	1	9	K	c	7	大板島 Oagarizima	57.1	-	N	4	0	SK	b	

天氣圖

WEATHER CHART.

THE CENTRAL METEOROLOGICAL OBSERVATORY OF JAPAN. TOKYO.

午前六時
6 a.m. October 2
1930



天氣圖
第二
七
五
號

天氣豫報		
第一區	北乃至西, 風	雲
第二區	南乃至西, 風	天氣良
第三區	全	全
第四區	全	全
第五區	北乃至西, 風	全
第六區	南乃至西, 風	兩後天氣良
第七區	南乃至東, 風	全
第八區	全	天氣惡
第九區	全	風雨強

WEATHER FORECASTS	
I N-W	cloudy
II S-W	improving
III S-W	improving
IV S-W	improving
V N-W	improving
VI S-W	rainy, improving later
VII S-E	rainy, improving later
VIII S-E	changeable
IX S-E	stormy



天氣概況
七五〇毫稍優勢之低氣壓於日本海中部ニツツ東北東ニ動行
居リ日本一般ニ此低氣壓ノ影響ヲ受ケテ雨氣ヲ帶ビテ雲
天トナリ所々々々ニ雨ガ降リ居リ以テ關東地方一部、北
海道東部ノ薄雲ヲ朝鮮、天山、江陵附近、上海等ノ晴
レ居ルニ對シ、略々平氣ニシテ支那北部、高氣壓ガ發展
ニ發達シテ南東ニツツ勢力ヲ伸ビ居リ以テ支那、朝鮮方
面ニハ既ニ氣溫急降、氣西ニ見エ居リ以テ此天氣ガ恢復
スルトハ内地ニマツテ冷シク冬ノ如ク、颶風ハ小笠原島、
電信ガ故障、又詳細ニ狀況ガ解明セザルニ至ルニ至リ、南
東海上ノ北東ニ進ムテ居ルト思ハレマス。

東京豫報 TOKYO.
今晚、南寄、風、雲、少、雨
明日、南、西、風、後、北、西、風、天氣、次第、良、且、溫度、下、初、ハ
暴風警報
第四區風雨強カバシ 一日午後八時ニテ警戒ス
第六、九區風雨強カバシ 二日午前九時警戒ス

終

