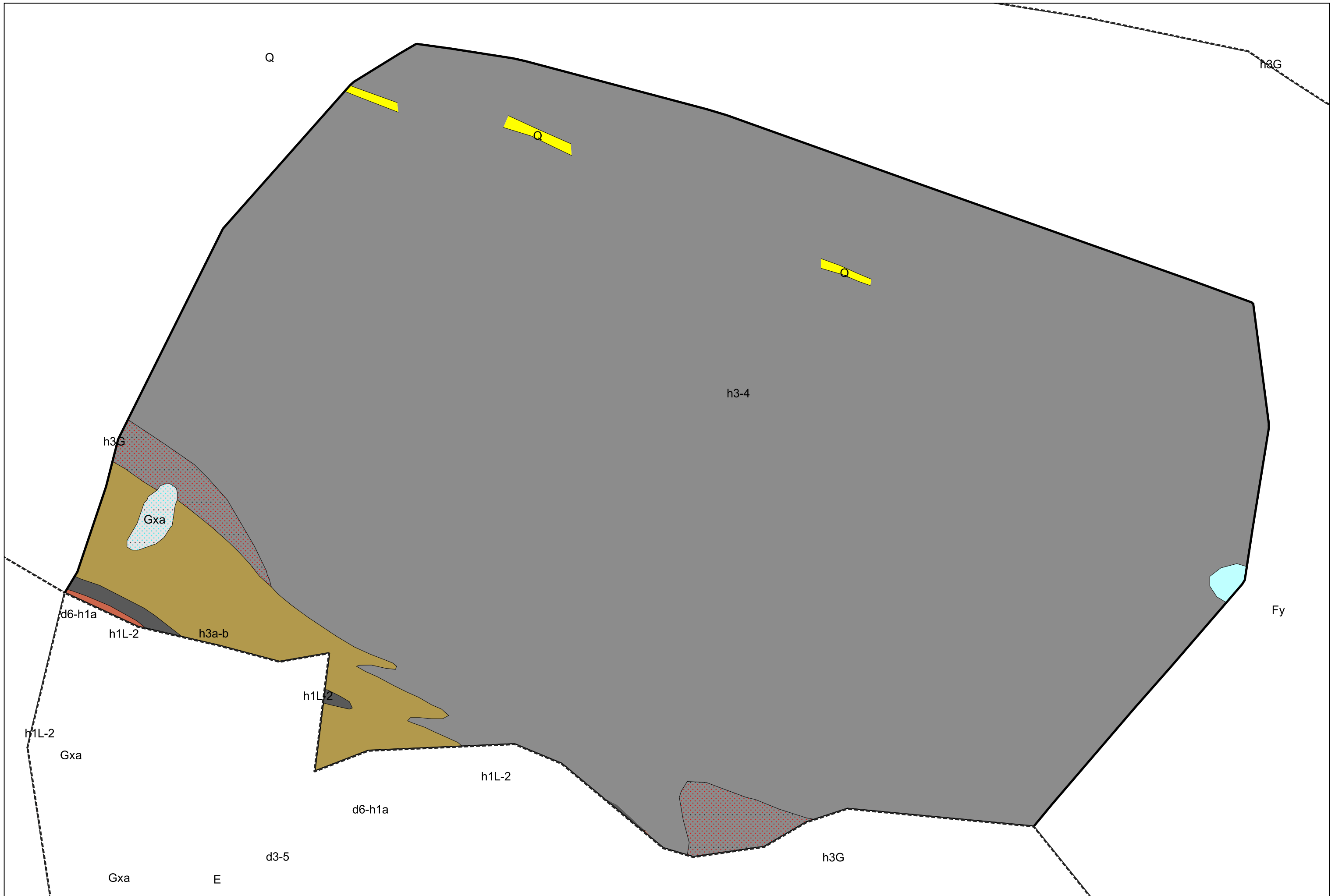










Carte géologique des sols de la commune de Barrancoueu



Légende la la carte géologique de la commune de Barrancoueu

	Fy, Alluvions du stade du retrait glaciaire - 14
	Gxa, Phase d'expansion - 37
	h3-4, Namuro-Westphalien : Grès et pélites du Culm - 168
	h3G, Namurien : Grès de base du Culm - 170
	h3a-b, Namurien : Pélites vertes et noires, grès - 171
	h1L-2, Tournaisien - Viséen : Jaspes et ampélites à nodules phosphatés, calcaires micritiques clairs, pyroclastites, calcaires sombres à laminites, shales calcaireux versicolores - 174
	d6-h1a, Frasnien - Famennien - Tournaisien inférieur : Calcaires gris, calcaires amygdalaires "griottes" (Unité de Chinipro) - 176
	Q, Quartz - 321

