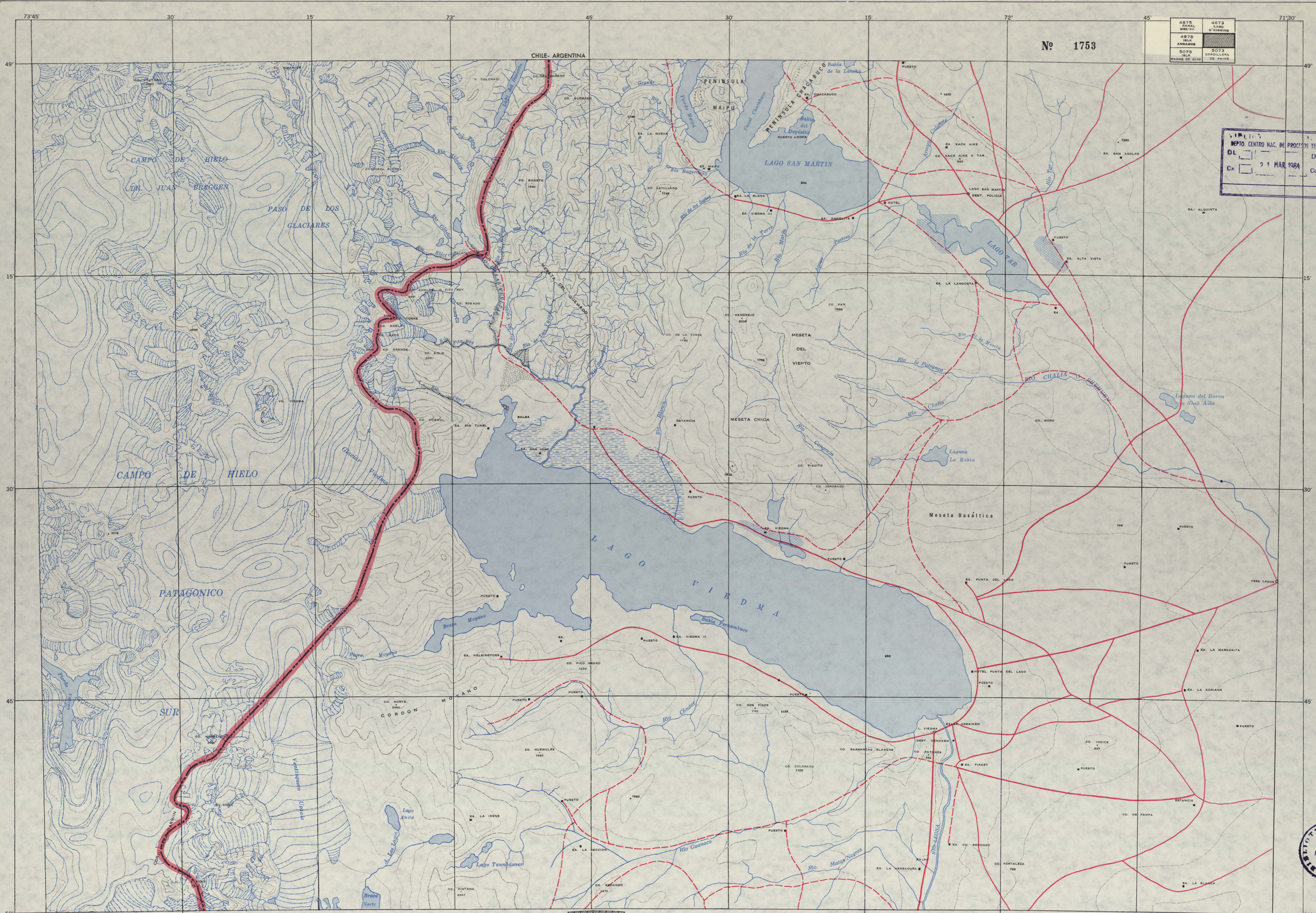


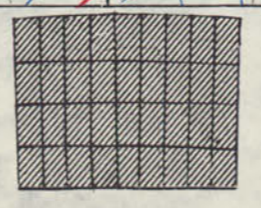
Nº 1753

4875 CANAL MELIER	4873 LAGO O'HIGGINS
4975 ISLA ANGAMOS	5073 ISLA CORDILLERA DE PAINE

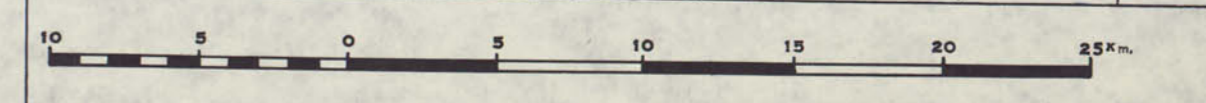
REPTO. CENTRO NAC. DE PROCESOS TECNICOS
DL [] D []
C: [] 21 MAR 1984 Co []



- LEYENDA**
- Caminos de 1.ª clase
 - Caminos de 2.ª clase
 - - - Caminos provisionales y senderos
 - Ferrocarriles
 - Canales de riego
 - ▬ Cortes del terreno
 - ▬ Terreno anegadizo
 - ★ Faros
 - ++ Rocas
 - Campo de Aviación Militar
 - Aeropuerto Civil
 - Aeropuerto Civil y Militar (mixto)
 - Campo de Aviación



- VALOR DEL DIAGRAMA**
- ▨ COMPILACION DE FOTOGRAFIAS TRIMETROGON
 - ▨ INFORMACION SOLO DE MAPAS
 - ▨ INFORMACION DE MAPAS APROXIMADOS
 - PUNTOS DE CONTROL USADOS EN LA COMPILACION (A EN LA CARTA)



ESCALA 1:250,000

