



天氣圖

昭和五年三月

14.6二-213



1200600202031

14.6二

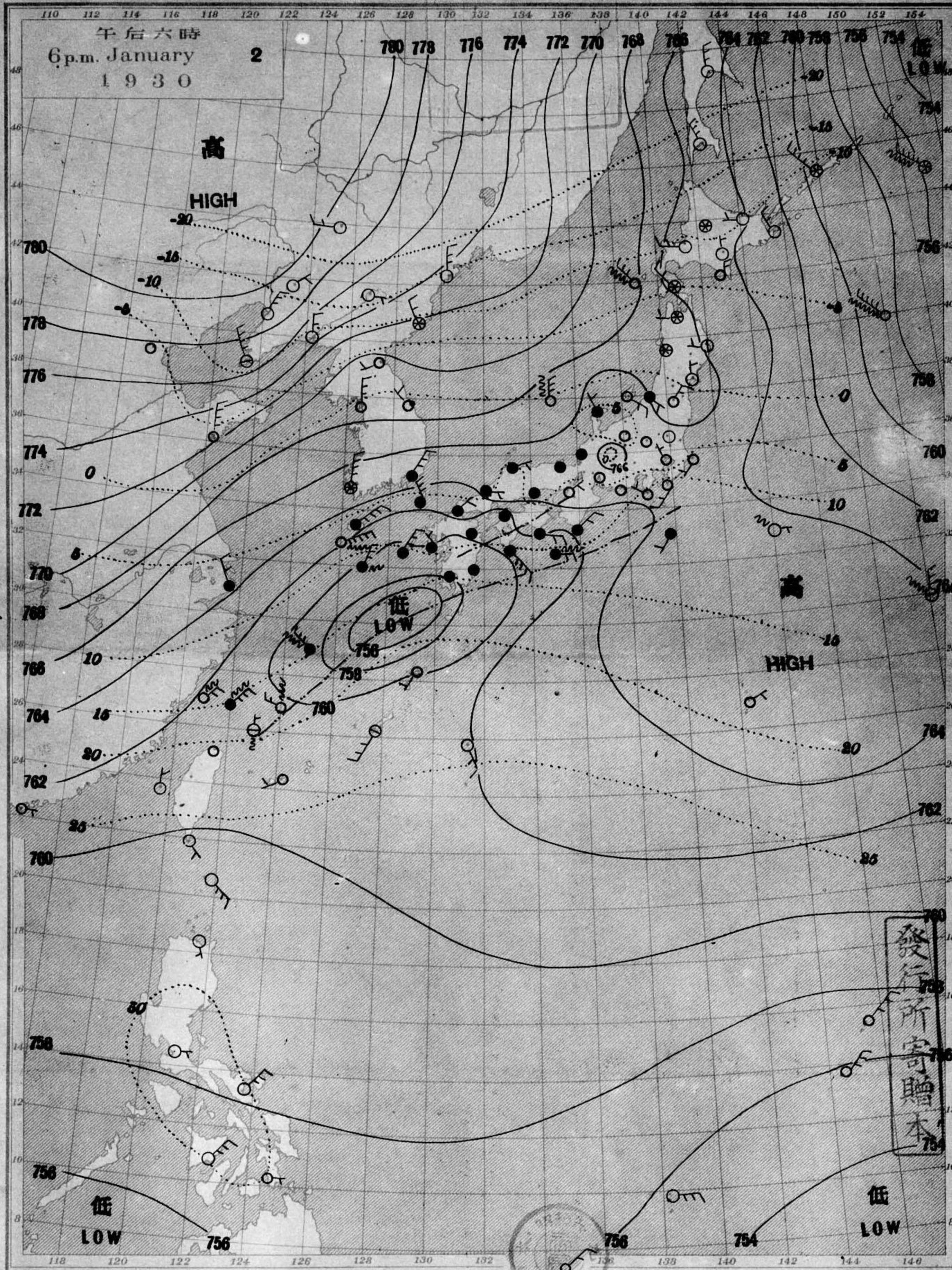
213

0 1 2 3 4 5 6 7 8 9 10 11 12 13 14 15

始



天氣圖
WEATHER CHART.
THE CENTRAL METEOROLOGICAL OBSERVATORY OF JAPAN, TOKYO.



等壓線 Isobaric line	○ 快晴 Clear	⊗ 雪 Snow	↘ 疾風 Strong Wind 6-10	↘ 烈風 Strong Gale 29-35 m.p.s.	↘ 颶風 Hurricane 40 >
等溫線 Isothermal line	⊙ 晴 Fair	⊙ 霧 Fog	↘ 和風 Moderate Wind 4-6	↘ 15-20 m.p.s.	↘ 25-29 "
不連續線 Line of discontinuity	☁ 曇 Cloudy	⊙ 雷雨 Thunder-storm	↘ 疾風 Strong Wind 6-10	↘ 20-25 "	↘ 35-40 "
	● 雨 Rain	⊙ 濃霧霧 Thick haze	↘ 強風 Gale 10-15	↘ 25-29 "	↘ 40 <

波/浪線 Sea-Disturbance: 無記號/海面平滑 No symbol means dead calm; 海面線/Smooth; 浪少/少アリ Slight; 浪可/アリ Moderate; 浪稍高/Rough; 浪甚高/Very high; 怒濤 Phenomenal; 方向/方向アリ Direction shows in which swell or roller comes.

明治廿七年三月七日
昭和五年一月三日發行

發行人 發行所
東京市神田區西小川町一丁目四番地
中央氣象臺

印刷販賣者 清華堂 山田忠義
電話九段一八四四番

壹月壹日午前六時各地觀測表
OBSERVATIONS at 6am. (135° M.S.T.) January 1 1930

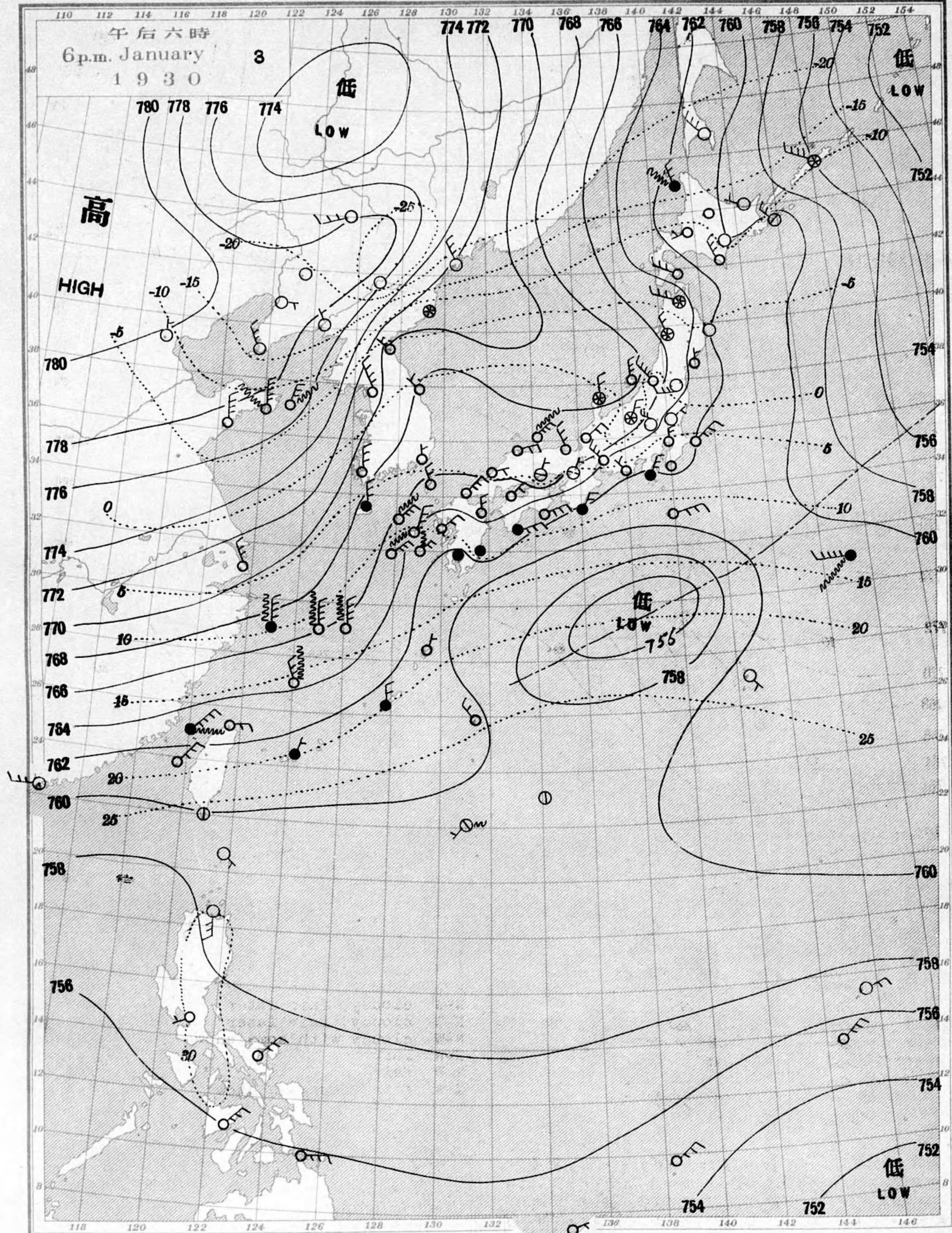
測候所		氣壓	氣溫	風向	風速	雲量	雲形	天氣	雨量	測候所		氣壓	氣溫	風向	風速	雲量	雲形	天氣	雨量
STATIONS		Air Press. 700+	Air Temp. °C	Wind Direc.	Vel. m.s.	Clouds Amt. Form	Weather	Precip. mm. (1)	STATIONS		Air Press. 700+	Air Temp. °C	Wind Direc.	Vel. m.s.	Clouds Amt. Form	Weather	Precip. mm. (1)		
パラオ Palau	56.4	25.8	NE	3	8	KN	c	-	山形 Yamagata	67.5	-3.3	-	0	10	N	s	1		
恒春 Kōsūn	63.5	20.8	NNE	4	0	-	b	-	秋田 Akita	67.6	-3.1	N	7	10	N	c	-		
臺東 Taitō	64.7	18.6	NW	2	1	SK	b	-	水戸 Mito	66.6	-1.7	NW	2	0	-	b	5		
臺南 Tainan	64.0	15.2	NNE	4	0	-	b	-	金山 Kanayama										
澎湖 Hōko	64.4	18.0	NNE	9	10	SK	c	-	石巻 Isinomaki	62.1	-2.4	WNW	4	3	SK	bc	-		
臺北 Taihoku	66.4	16.2	E	6	10	SK	c	-	水澤 Midusawa	66.3	-3.7	N	6	10	SK	c	-		
石垣 Isigakizima	65.5	20.0	ENE	3	10	SK	c	-	盛岡 Morioka	66.0	-4.7	NW	4	9	SK	c	-		
那覇 Naha	66.5	17.0	NE	4	1	SK	b	1	宮古 Miyako	64.0	-2.9	W	8	0	SK	b	-		
名瀨 Naze	67.6	16.5	N	5	10	SK	c	1	青森 Aomori	65.6	-5.6	WNW	7	10	N	s	1		
鹿児島 Kagosima	70.2	1.4	WNW	2	0	SK	b	-	函館 Hakodate	64.7	-5.3	W	9	1	N	b	1		
宮崎 Miyazaki	69.7	1.2	NW	2	0	-	b	-	壽都 Suttu	65.0	-5.7	NNW	9	10	N	s	1		
熊本 Kumamoto	71.0	0.4	-	1	0	K	b	-	札幌 Sapporo	65.9	-8.5	WSW	4	10	N	s	10		
足摺 Asizuri	69.0	6.5	NNW	3	0	SK	b	-	羽根 Haboro	64.5	-12.7	ESE	3	10	N	s	1		
高知 Kōchi	59.67	1.8	-	1	4	K	bc	-	和歌山 Asahigawa	64.3	-13.6	NW	2	10	N	c	4		
室戸 Muroto	68.5	6.5	NNE	7	1	K	b	-	浦河 Urakawa	63.3	-9.1	NNW	5	0	SK	b	-		
徳島 Tokushima	70.0	5.8	NNE	6	10	S	c	2	帯広 Obihiro	63.1	-11.5	ESE	2	0	SK	b	-		
和歌山 Wakayama	69.9	5.4	ENE	4	10	SK	c	5	網走 Abasiri	62.3	-11.0	N	10	10	N	s	4		
潮郡 Siomisaki	67.7	6.6	N	4	0	SK	b	-	釧路 Kusiro	62.7	-12.2	NNW	5	0	-	b	-		
大分 Oōita	70.4	7.8	NNW	6	1	K	b	1	根室 Nemuro	61.0	-6.7	NW	10	3	SK	bc	-		
松山 Matuyama	69.9	4.6	E	2	2	SK	b	-	砂那 Syana	56.6	-9.9	NNW	16	10	N	c	8		
多度津 Tadotu	70.3	6.2	ENE	3	10	SK	c	-	大泊 Ootomari	64.1	-22.0	N	5	0	-	b	-		
廣島 Hiroshima	70.3	3.1	-	1	8	SK	c	-	敷香 Sikka	63.9	-26.1	-	0	0	-	b	-		
岡山 Okayama	70.5	3.6	-	1	0	SK	b	-	釜山 Husan	72.2	0.4	NNW	4	0	-	b	-		
神戸 Kōbe	70.2	4.2	-	1	0	SK	b	-	濟州島 Saisyūtō	72.1	1.6	SSE	3	0	SK	b	-		
大阪 Ōsaka	70.5	3.8	-	1	0	SK	b	-	水浦 Moppo	73.1	-1.8	N	6	0	-	b	-		
京都 Kyōto	69.3	2.6	-	1	6	SK	bc	-	仁川 Zinsen	74.7	-4.9	ENE	2	0	-	b	-		
東木 Yagi	70.7	2.5	-	0	3	SK	bc	-	江陵 Kōryō	73.7	-2.9	SW	5	0	-	b	-		
富江 Tomie	71.0	8.0	N	3	0	K	b	-	元山 Gensan	73.4	-5.2	WSW	2	0	-	b	-		
長崎 Nagasaki	71.3	3.5	-	1	0	-	b	-	咸興 Zyōsin	73.4	-6.8	WNW	4	0	SK	b	-		
佐賀 Saga	70.1	1.6	-	1	1	SK	b	-	雄基 Yūki	74.6	-11.5	NE	2	0	-	b	-		
福岡 Fukuoka	71.1	8.0	-	0	0	SK	b	1	中江津 Tyūkōtin	77.7	-24.8	-	0	1	SK	b	1		
熊本 Hiroshima	71.8	4.6	N	3	0	SK	b	-	龍岩浦 Ryūganpo	74.5	-11.6	NE	4	0	-	b	-		
下関 Simonoseki	71.0	6.4	NNW	3	2	SK	b	2	大連 Dairen	73.4	-1.4	-	1	6	CK	bc	-		
濱田 Hamada	71.1	4.4	E	2	10	N	r	14	營口 Yinkow	73.6	-13.2	NE	3	0	-	b	-		
境 Sakai	71.3	5.8	-	0	10	N	c	11	奉天 Mukden	74.0	-15.6	NE	3	0	-	b	-		
宮津 Miyadu	70.1	5.2	NE	5	10	SK	c	16	塔子 Tsōsi	76.7	-22.5	S	5	0	-	b	-		
津 Tsu	69.4	3.5	NW	4	1	SK	bc	-	天津 Tientsin	71.9	-5.0	-	1	0	-	b	-		
岐阜 Gifu	69.4	4.0	NW	4	3	SK	b	-	青島 Tsingtau	73.2	1.4	E	3	0	-	b	-		
名古屋 Nagoya	69.5	2.8	N	6	0	-	b	-	上海 Shanghai	70.9	5.4	NE	2	9	SK	c	-		
瀬田 Hamamatu	67.1	4.1	NW	5	0	-	b	-	ラサライ Rasazima										
長津宮 Nagaturo	65.7	3.7	NE	4	3	SK	bc	1	大東島 Ōagarizima	66.1	-	NE	3	10	SK	c	0-10		
沼津 Numadu	65.9	3.3	-	1	7	SK	bc	3	ワハバ Saipan	58.7	23.5	NE	5	9	K	c	-		
横濱 Yokohama	66.5	2.6	N	9	0	KC	b	3	ボナペ Ponape	53.9	26.4	NNE	5	10	N	c	30		
東京 Tōkyō	66.5	2.7	N	3	0	-	b	3	船名	東經	北緯	氣壓	風向	風力	天氣				
熊谷 Kumagaya	67.8	0.6	WNW	4	0	-	b	2	SHIP.	E	N	Air Pressure 700+	Wind (3)	Weath.					
布良 Mera	65.9	4.3	NNE	9	6	SK	bc	3	Ermo	kan	119	4	57.0	NE	3	bc			
鏡子 Tyōsi	66.0	3.0	NW	7	0	K	b	4	Korea	m.	154	30	55.4	WSW	4	c			
八丈島 Hatidōyōzima	64.9	9.2	NE	3	6	K	bc	2	Momoha	m.	125	28	67.8	NNE	5	r			
父島 Titizima	62.2	19.9	NW	2	10	F	c	-	Katuragisan	m.	128	32	67.8	NE	4	bc			
筑波山 Tukubasan	67.2	-4.4	NW	8	0	K	b	5	Nanking	m.	126	31	66.1	N	5	r			
高山 Takayama	71.2	-1.7	N	2	10	N	s	-	Cheribon	m.	133	21	67.6	NNW	2	bc			
飯田 Iida	69.1	-1.8	-	1	0	-	b	-	Kanzyu	m.	154	40	50.3	NW	4	c			
松本 Matumoto	69.8	-2.8	W	2	1	SK	b	-	Simatani Taihei	m.	153	42	49.3	NNW	6	c			
長野 Nagano	70.4	-2.7	E	4	10	N	s	1	Tokuzyu	m.	129	35	69.3	NNE	4	bc			
甲府 Kōfu	67.8	-1.0	-	1	0	SK	b	1	Siragi	m.	130	34	68.1	NNE	4	bc			
前橋 Maebasi	67.6	0.9	NNW	6	0	SK	b	1	Taiyu	m.	131	31	65.0	N	4	bc			
足尾 Asio	65.1	-0.2	W	4	0	-	b	-	観測所	時刻	氣壓	風向	風力	氣溫	天氣				
宇都宮 Utunomiya	66.9	-3.2	-	0	0	KC	b	-	STATIONS	Time	Air Pressure 700+	Wind (3)	Air Temp.	Weather.					
福島 Fukuima	67.1	-0.2	W	6	3	N	bc	-	Hongkong	11	64.1	E	4	16	overcast				
後根 Hikone	69.6	4.0	NNE	5	10	SK	c	-	Manila	7	59.9	NW	1	20	fair				
伊吹山 Ibukisan	71.1	-8.3	NNW	15	10	SK	c	-	Appari	7	61.7	S	1	20	fair				
福井 Fukui	71.1	2.3	N	3	10	N	s	1	Legaspi	7	61.7	N	2	25	overcast				
金澤 Kanazawa	71.9	0.9	ENE	3	10	N	c	6	Hoiho	7	58.7	NE	5	24	overcast				
輪島 Wajima	72.0	1.3	NNW	5	9	SK	s	5	Surigao	7	57.8	E	4	26	overcast				
伏木 Husiki	72.4	1.9	NNE	2	10	SK	c	7	Yap	7	56.3	E	5	-	overcast				
高田 Takata	71.1	0.5	NW	4	10	N	s	21	Guam	7	56.6	NE	5	-	overcast				
新潟 Niigata	69.9	1.9	WNW	12	10	N	c	8	Basco	7	62.0	SE	2	24	overcast				
相川 Aikawa	70.7	-0.9	W	10	10	N	s	3											

天氣 Weather 快晴 Clear 晴 Fair 曇 Cloudy 雨 Rain 雪 Snow 霧 Fog 雷雨 Thunderstorm 濃霧 Thick haze
記號 Notation b bc c r s

拾貳月卅壹日午後六時各地觀測表
OBSERVATIONS at 6p.m. (135° M.S.T.) December 31 1929

測候所		氣壓	氣溫	風向	風速	雲量	雲形	天氣	雨量	測候所		氣壓	氣溫	風向	風速	雲量	雲形	天氣	雨量
STATIONS		Air Press. 700+	Air Temp. °C	Wind Direc.	Vel. m.s.	Clouds Amt. Form	Weather	Precip. mm. (2)	STATIONS		Air Press. 700+	Air Temp. °C	Wind Direc.	Vel. m.s.	Clouds Amt. Form	Weather	Precip. mm. (2)		
パラオ Palau	57.1	26.8	NE	3	7	SK	bc	-	仁川 Zinsen	73.1	-1.5	NNW	5	0	SK	b	-		
恒春 Kōsūn	62.7	22.0	NE	9	0	-	b	-	江陵 Kōryō	70.9	0.1	W	2	0	SK	b	-		
澎湖 Hōko	64.3	17.7	NNE	10	10	SK	c	-	元山 Gensan	71.5	-0.9	W	3	0	-	b	-		
臺北 Taihoku	66.6	15.4	ENE	8	10	N	r	-	咸興 Zyōsin	71.7	-3.9	-	1	10	SK	c	-		
石垣 Isigakizima	65.1	19.0	NE	6	10	SK	c	-	雄基 Yūki	72.0	-8.7	N	5	0	-	b	-		
那覇 Naha	65.6	18.5	NNE	5	10	SK	c	-	中江津 Tyūkōtin	74.7	-22.7	-	0	0	-	b	-		
名瀨 Naze	66.3	16.7	N	6	10	SK	c	-	龍岩浦 Ryūganpo	73.7	-4.9	-	1	1	SK	b	-		
鹿児島 Kagosima	67.0	9.8	NW	2	0	SK	b	-	大連 Dairen	73.4	0.0	SW	4	0	-	b	-		
宮崎 Miyazaki	65.8	12.0	-	1	7	SK	bc	-	營口 Yinkow	72.6	-3.1	-	1	0	-	b	-		
熊本 Kumamoto	67.9	8.6	NNE	2	2	K	b	-	奉天 Mukden	72.8	-8.1	-	0	0	-	b	-		
足摺 Asizuri	65.8	9.7	NW	2	1	SK	b	-	長春 Changchun	74.9	-16.2	NE	4	10	CS	c	-		
高知 Kōchi	65.9	9.7	W	2	2	K	b	-	天津 Tientsin	72.3	0.0	-	1	0	-	b	-		
室戸 Muroto	64.4	9.7	NW	9	3	K	bc	-	青島 Tsingtau	74.4	0.6	SSE	2	8	C	c	-		
和歌山 Wakayama	65.3	9.5	-	1	10	SK	c	2	上海 Shanghai	72.3	5.6	NW	3	0	C	b	-		
潮郡 Siomisaki	63.8	11.0	WNW	6	1	SK	b	-	ラサライ Rasazima										
大分 Oōita	68.0	9.4	NNW	5	0	K	b	-	大東島 Ōagarizima	64.1	-	NNW	5	10	SK	c	-		
松山 Matuyama	68.0	9.4	NNW	3	1	SK	b	-											
多度津 Tadotu	66.4	10.3	NNW	7	1	SK	b	-											
廣島 Hiroshima	67.6	8.3	N	3	1	SK	b	-											
岡山 Okayama	66.4	8.5	NNW	3	0	-	b	-											
大坂 Ōsaka	65.2	9.0	NW	2	0	SK	b	-											
富江 Tomie	63.8	9.6	N	4	0	K	b	-											

天氣圖
WEATHER CHART.
THE CENTRAL METEOROLOGICAL OBSERVATORY OF JAPAN, TOKYO.

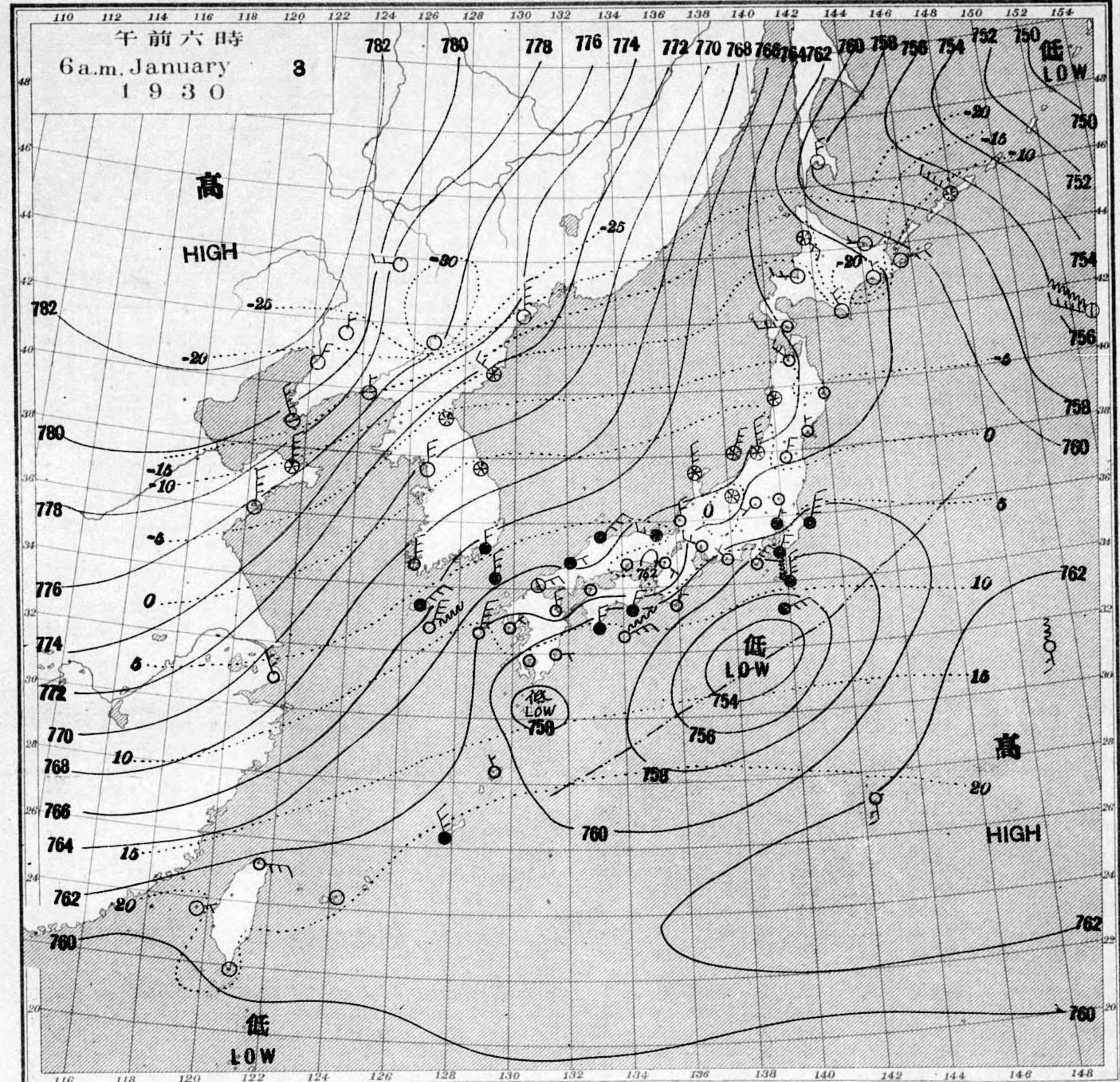


等壓線 Isobaric line ○ 快晴 Clear ⊗ 雪 Snow
 等溫線 Isothermal line ⊙ 晴 Fair ⊙ 霧 Fog
 不連續線 Line of Discontinuity ☁ 曇 Cloudy ⚡ 雷雨 Thunder-storm
 雨 Rain ☁ 濃霧 Thick haze
 軟風 Light Wind 2-4 烈風 Strong Gale 颶風 Hurricane
 和風 Moderate Wind 4-6 15-20 m.p.s. 29-35 m.p.s.
 疾風 Strong Wind 6-10 20-25 35-40
 強風 Gale 10-15 25-29 40 <

波ノ模様 Sea-Disturbance: 無記號ノ海面平滑 No symbol means dead calm; ~海面穏カク Smooth ~~~~~ 浪少シアリ Slight; ~~~~~ 浪可ナリ Moderate; ~~~~~ 浪稍高シ Rough; ~~~~~ 浪甚高シ Very high; ~~~~~ 怒濤 Phenomenal; 方向ハウネリ又ハ浪ノ来ル方向 Direction shows in which swell or roller comes.

明治廿七年三月七日第三種郵便物認可
 昭和五年一月一日發行
 發行人 發行所 中央氣象臺
 東京市神田區西小川町一丁目四番地 電話九段一八四四番
 印刷販賣者 清華堂 山田忠義 (定價郵稅共壹枚金五錢)

天氣圖
WEATHER CHART.
THE CENTRAL METEOROLOGICAL OBSERVATORY OF JAPAN, TOKYO.



天氣豫報		WEATHER FORECASTS	
第一區 北乃至東ノ風 曇	第一區 北乃至東ノ風 曇	I N-E cloudy	
第二區 北乃至西ノ風 天気良ナル	第二區 北乃至西ノ風 天気良ナル	II N-W improving	
第三區 全	第三區 全	III N-W improving	
第四區 全	第四區 全	IV N-W improving	
第五區 全	第五區 全	V N-W improving	
第六區 全	第六區 雨又ハ雪	VI N-W rainy or snowy	
第七區 全	第七區 曇少雨	VII N-W cloudy with some rain	
第八區 全	第八區 晴	VIII N-W fair	
第九區 全	第九區 晴少雪	IX N-W fair with some snow	

東京豫報 TOKYO.
 今夜ハ北ノ風曇リ勝テ小雨又ハ小雪アリ、明日ハ北西ノ風曇小雨ノ模様ト天気次第ニ良ナル
 暴風警報
 第二四區風雨強カルシニ日午後二時三十分警戒ス、第二四區三日午前八時五十六分警戒ヲ解ク

壹月貳日午前六時各地觀測表
OBSERVATIONS at 6 a.m. (135° M.S.T.) January 2 1930

測候所							測候所									
STATIONS	Air Press. mm.	Air Temp. °C	Wind		Clouds	Weather	Precip. mm.	STATIONS	Air Press. mm.	Air Temp. °C	Wind		Clouds	Weather	Precip. mm.	
			Dir.	Vel. m/s							Dir.	Vel. m/s				
パラオ Palau	56.1	25.6	ENE	5	7 CS	bc	2	山形 Yamagata	69.7	-5.8	S	2	8 N	c	3	
恒春 Kōsyun	61.9	21.3	-	1	0 -	b	-	秋田 Akita	69.3	-1.2	N	3	10 N	c	2	
臺東 Taitō	62.4	19.0	-	1	0 SK	f	1	水戸 Mito	69.8	-5.0	SW	3	0 -	b	-	
臺南 Tainan	62.0	17.7	NNE	3	10 SK	f	-	金山 Kanayama	69.0	-3.8	-	1	0 CK	b	-	
澎湖 Hōko	62.3	18.2	NE	2	10 SK	c	-	石巻 Isinomaki	68.0	-3.0	NNW	5	4 S	bc	-	
臺北 Taihoku	62.9	17.3	-	0	8 SK	c	-	水滸 Midusawa	68.5	-6.3	-	1	0 S	b	-	
石垣 Isigakizima	62.7	22.6	SE	5	8 SK	c	-	盛岡 Morioka	67.5	-4.4	SW	2	1 SK	b	-	
那覇 Naha	64.1	17.2	S	3	10 N	r	3	宮古 Miyako	68.6	-3.6	WNW	4	10 N	c	1	
名瀬 Naze	64.1	17.2	SE	3	10 N	r	1	青森 Aomori	67.3	-6.6	N	2	10 N	s	2	
鹿兒島 Kagosima	66.3	11.9	N	3	10 N	r	1	函館 Hakodate	67.2	-6.2	NW	7	10 N	c	3	
宮崎 Miyazaki	67.8	6.0	-	1	10 N	r	1	霧都 Suttu	66.2	-8.7	WNW	4	10 N	c	16	
熊本 Kumamoto	68.2	12.3	ESE	6	10 SK	c	-	札幌 Sapporo	66.0	-8.3	NNW	9	10 N	s	8	
足摺 Asizuri	70.8	3.6	-	1	10 SC	c	-	羽幌 Haboro	66.2	-15.3	-	1	10 N	s	4	
高知 Kōti	69.4	5.7	NE	5	9 SK	c	-	旭川 Asahigawa	66.0	-8.7	N	6	2 SK	b	-	
室戸 Muroto	70.4	1.6	-	0	10 SK	c	-	浦河 Urakawa	65.4	-18.4	-	1	0 SK	b	-	
徳島 Tokushima	70.3	0.7	ENE	2	10 SK	c	-	帯廣 Obihiro	63.8	-14.0	W	4	1 S	b	8	
和歌山 Wakayama	69.5	5.5	NE	2	10 SK	c	-	網走 Abasiri	65.2	-15.7	NNW	2	0 -	b	-	
潮岬 Siomisaki	68.6	4.5	SSW	2	10 N	c	-	釧路 Kusiro	63.2	-9.3	NW	7	1 SK	b	1	
大分 Ōita	68.7	4.4	-	1	10 SC	c	-	根室 Nemuro	57.4	-7.7	NNW	17	10 N	s	6	
松山 Matuyama	69.4	2.9	SSE	2	10 SK	c	-	大泊 Ootomari	64.7	-19.8	N	6	1 SK	b	-	
多度津 Tadotu	69.8	3.3	NNE	2	10 SK	c	-	敷香 Sikka	64.1	-22.8	NNW	4	10 SK	b	-	
廣島 Hiroshima	70.1	2.4	-	1	10 SK	c	-	益山 Husan	68.0	6.6	NNE	5	10 SK	bc	-	
岡山 Okayama	70.7	1.3	ENE	2	9 SK	c	-	濟州島 Saisyūtō	65.5	8.9	E	5	10 N	r	1	
神戸 Kobe	70.5	0.5	NNE	2	9 SK	c	-	木浦 Moppo	67.5	5.0	N	5	10 SK	c	-	
大阪 Ōsaka	70.9	-1.0	NE	2	10 SK	c	-	仁川 Zinsen	70.3	-1.2	NNE	5	10 SK	c	-	
京都 Kyōto	71.0	-1.1	-	0	10 SK	c	-	江陵 Kōryō	69.7	0.4	SW	4	0 -	b	-	
八木 Yagi	65.1	10.6	NE	6	10 N	r	6	元山 Gensan	70.0	0.9	W	3	10 CS	c	-	
富江 Tomie	66.0	8.6	E	5	10 N	c	-	咸津 Zyošin	70.4	-4.5	NW	3	10 SK	c	-	
長崎 Nagasaki	66.5	5.5	-	1	10 N	c	-	雄基 Yūki	72.6	-10.9	-	1	10 N	s	2	
佐賀 Saga	66.7	4.2	-	0	10 N	r	-	中江鎮 Tyūkōtin	74.6	-23.7	-	1	3 CS	bc	-	
福岡 Fukuoka	67.4	4.2	NW	3	10 N	r	1	龍岩浦 Ryūganpo	73.5	-16.4	NNW	3	10 CS	c	-	
嚴原 Ituhara	67.6	7.8	E	9	10 SK	c	-	大連 Dairen	74.6	-6.9	NNW	9	10 CS	c	-	
下関 Simonoseki	68.7	4.2	E	2	10 SK	c	-	營口 Yinkow	78.4	-14.5	NNE	6	0 -	b	-	
濱田 Hamada	69.6	3.6	-	0	10 SK	c	1	奉天 Mukden	78.3	-18.6	NNE	2	0 -	b	-	
坂崎 Sakai	70.1	1.5	-	1	10 SK	c	-	長春 Changchun	78.4	-23.7	N	3	0 -	b	1	
宮津 Miyadu	70.2	-1.9	WNW	2	10 SK	c	-	恒春 Changchun	75.9	-3.8	-	1	6 KC	bc	-	
津 Tu	70.9	-1.9	-	0	8 SK	c	-	天津 Tientsin	69.3	1.4	NE	6	10 SK	c	-	
岐阜 Gifu	70.5	-1.6	N	2	10 KC	c	-	青島 Tsingtau	63.4	7.6	WNW	3	10 N	r	15	
名古屋 Nagoya	69.5	1.5	-	1	9 KC	bc	-	上海 Shanghai								
瀬尾 Hamamatu								ラサキ Rasazima								
長津呂 Nagaturo	69.4	6.6	ENE	5	7 SK	bc	-	大東島 Ōagarizima	58.5	23.7	NE	7	2 C	b	-	
沼津 Numadu	69.4	2.8	ENE	2	10 SK	c	-	サイパン Saipan	54.2	25.0	-	1	10 N	c	71	
横濱 Yokohama	70.0	0.6	NNW	3	9 SK	c	-	ボナペ Ponape								
東京 Tōkyō	70.1	-1.6	-	1	0 -	b	-	船名	東經	北緯	氣壓	風向	風力	天氣		
東京 Tōkyō	70.0	-0.9	WNW	2	0 K	b	-	SHIP.	E	N	Air Pressure	Wind	Force	Weather.		
熊谷 Kumagaya	70.0	2.5	ENE	2	10 SK	c	-	Haguro	125	33	68.3	E	3	c		
布良 Mera	69.2	0.9	W	3	2 SK	b	-	Burma	m.	125	30	59.7	ESE	5	r	
鏡子 Tyōsi	69.0	7.6	ENE	4	0 SK	b	1	Korea	m.	145	32	66.3	NNW	7	bc	
八丈島 Hatidōzima	65.4	18.4	NE	3	10 N	c	-	12th Sapporo	m.	138	41	69.1	NNW	4	bc	
父島 Titizima	69.8	-2.6	NW	7	0 -	b	-	Syōkei	m.	129	35	69.4	NE	3	c	
筑波山 Tukubasan								Yae	m.	153	29	63.5	N	6	bc	
高山 Takayama	74.4	-8.0	-	1	9 SK	c	-	Toyohasi	m.	142	40	63.5	WNW	4	b	
飯田 Iida	73.1	5.8	-	0	7 SK	bc	-	Amakusa	m.	134	40	63.8	SE	4	s	
松本 Matumoto	72.3	-6.1	-	1	0 KC	b	-	Kagi	m.	133	42	71.4	NNE	2	c	
長野 Nagano	72.0	-4.5	-	1	0 SK	b	-	Nanking	m.	123	23	61.2	W	3	r	
甲府 Kōfu	70.1	-2.1	W	2	0 -	b	-	3rd Ōn'yō	m.	122	24	62.0	SSE	1	f	
前橋 Maebasi	70.2	-7.0	-	1	0 -	b	-	觀測所	時刻	氣壓	風向	風力	氣温	天氣		
足尾 Asio	70.1	-6.0	-	1	0 -	b	-	STATIONS	Time	Air Pressure	Wind	Force	Air Temp.	Weather.		
宇都宮 Utunomiya	69.0	0.5	W	8	6 K	bc	-	Hongkong	7	59.6	ENE	1	20	fair		
宇島 Hukusima	70.7	-2.5	-	0	10 KC	c	-	Manila	7	61.4	S	2	20	fair		
彦根 Hikone								Appari								
伊吹山 Ibukisan	72.4	-5.9	S	2	10 KC	c	-	Legaspi	7	58.1	NE	4	24	fair		
福井 Fukui	70.2	-1.8	SW	2	10 SK	c	1	Iloilo	7	56.3	ENE	5	-	overcast		
金澤 Kanazawa	69.6	-0.3	E	2	9 SK	c	1	Surigao								
輪島 Wazima	69.4	1.9	SW	4	10 SK	c	1	Yap								
伏木 Husiki	70.3	-1.2	SSW	2	9 C	c	1	Guam								
高田 Takata	70.4	-2.2	SSW	3	10 N	c	9	Basco								
新潟 Niigata	70.2	-0.3	SSE	3	10 N	c	3	Wladiwostock	7	75.2	NE	4	-	-	-	
相川 Aikawa	70.1	0.6	ESE	2	10 SC	c	1	Nikolaievsk	7	68.1	W	3	-	-	-	
								Olga	7	72.9	NW	1	-	-	-	
								Khabarovsk	7	72.2	SW	3	-	-	-	
								Blagovestchensk	7	75.6	W	2	-	-	-	
								Alexandrovs	7	66.4	NW	3	-	-	-	
								Tchernyaevo	7	75.2	-	0	-	-	-	
								Erofei-Pavlovitch	7	81.5	-	0	-	-	-	
								Petropavlosk	7	55.3	NW	7	-	-	-	
								Mur-Amurskii	7	75.2	-	0	-	-	-	
								Arkharu	7	77.7	E	1	Notes	-	-	
								Tchesnokovskaia	7	75.4	in the p	ceeding 24 hours.	-	-	-	
								Wladiwostock	7	74.9	NE	4	-	-	-	
								Nikolaievsk	13	67.3	in the p	ceeding 6 hours.	-	-	-	
								Khabarovsk	13	72.0	in Beauport's scale.	-	-	-	-	
								Blagovestchensk	13	75.1	in the land scale (0-6)	-	-	-	-	
								Mur-Amurskii	13	74.8	W	1	-	-	-	
								Arkharu	13	77.2	NW	2	-	-	-	
								Tchesnokovskaia	13	75.3	S	1	-	-	-	

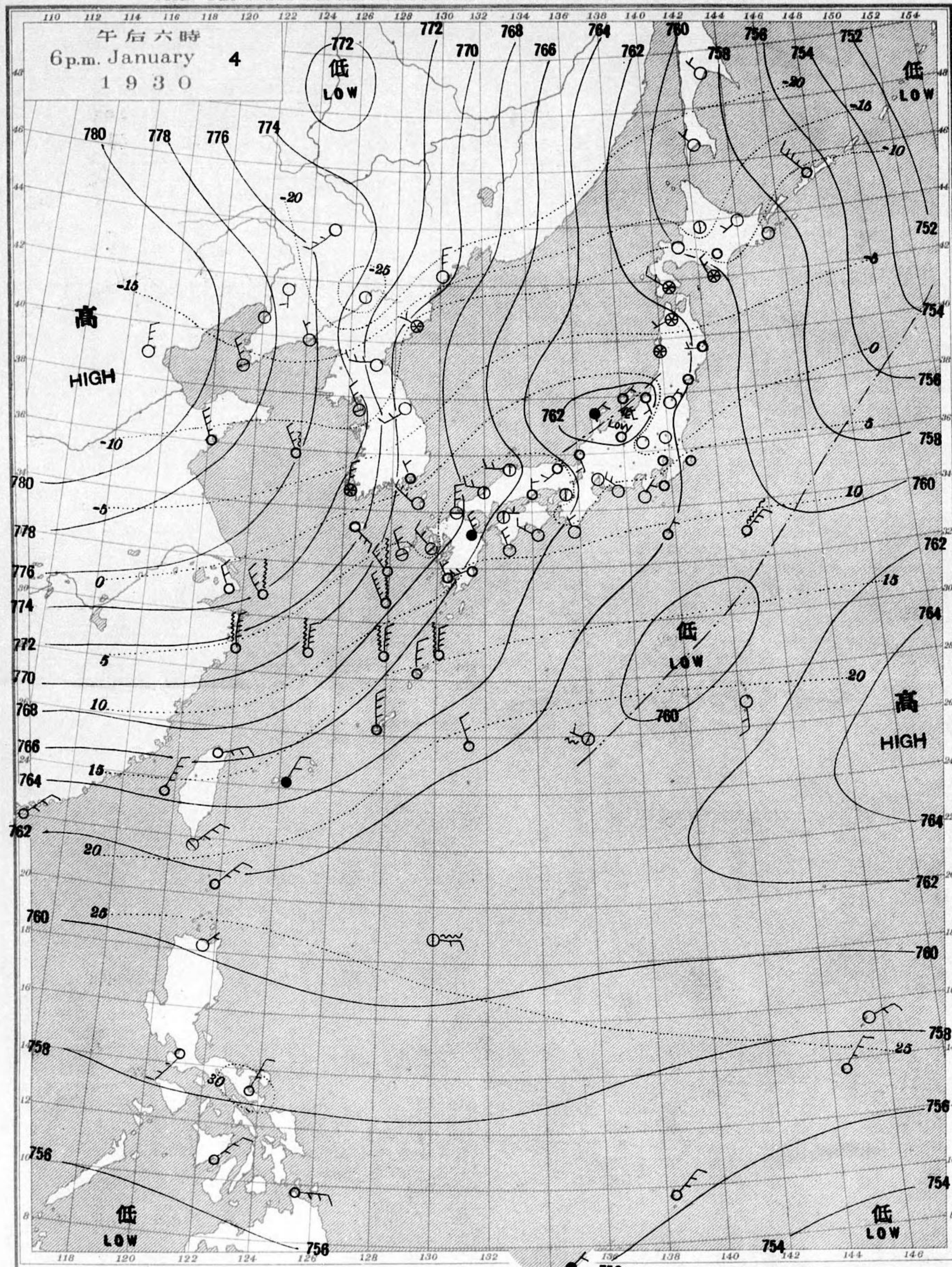
天氣 Weather 快晴 Clear 晴 Fair 曇 Cloudy 雨 Rain 雪 Snow 霧 Fog 雷雨 Thunderstorm 濃煙霧 Thick haze
記號 Notation b bc c r s t h

壹月壹日午后六時各地觀測表
OBSERVATIONS at 6 p.m. (135° M.S.T.) January 1 1930

測候所							測候所								
STATIONS	Air Press. mm.	Air Temp. °C	Wind		Clouds	Weather	Precip. mm.	STATIONS	Air Press. mm.	Air Temp. °C	Wind		Clouds	Weather	Precip. mm.
			Dir.	Vel. m/s							Dir.	Vel. m/s			
パラオ Palau	56.5	26.6	NE	4	10 SC	c	1	仁川 Zinsen	72.9	-0.7	NNE	5	8 SC	c	-
恒春 Kōsyun	62.3	23.6	NNE	4	4 SK	bc	-	江陵 Kōryō	72.3	-1.7	S	2	4 CS	bc	-
澎湖 Hōko	62.7	17.2	NNE	8	10 SK	c	-	元山 Gensan	72.1	-1.9	-	1	10 C	c	-
臺北 Taihoku	62.1	21.9	E	5	C	-	-	咸津 Zyošin	71.9	-2.2	-	1	9 SK	c	-
石垣 Isigakizima	63.7	22.2	ESE	4	0 SK	b	-	雄基 Yūki	73.0	-7.1	-	0	10 N	s	-
那覇 Naha	64.9	19.2	E	5	10 SK	c	-	中江鎮 Tyūkōtin	73.1	-16.6	-	0	10 CS	c	-
名瀬 Naze	66.6	16.7	-	0	10 SK	c	-	龍岩浦 Ryūganpo	72.9	-4.0	NNE	2	10 SK	c	-
鹿兒島 Kagosima	69.1	10.9	NE	2	0 SK	b	-	大連 Dairen	72.5	0.6	-	1	10 SK	c	-
宮崎 Miyazaki	69.8	10.0	NE	2	1 K	b	-	營口 Yinkow	72.7	-6.4	N	3	10 KC	c	-
熊本 Kumamoto	69.6	8.9	NNE	2	0 -	b	-	奉天 Mukden	72.3	-8.8	NNW	2	10 S	c	-
足摺 Asizuri	70.4	6.0	-	1	0 SK	b	-	長春 Changchun	73.5	-16.7	NE	5	10 N	s	-
高知 Kōti	70.6	7.3	N	3	0 K	b	-	天津 Tientsin	71.9	-2.0	-	0	10 KC	c	-
室戸 Muroto	70.6	7.9	NNE	3	1 K	b	-	青島 Tsingtau	70.3	3.7	E	5	10 SK	c	-
旭川 Asahigawa	71.0	5.2	NE	3	0 -	b	-	上海 Shanghai	66.1	7.8	ENE	2	10 N	r	1
浦河 Urakawa	69.9	7.2	N	3	0 SK	b	-	ラサキ Rasazima							
大分 Ōita	71.2	3.5	-	0	0 K	b	-	大東島 Ōagarizima	65.8	-	N	4	3 SK	bc	-
松山 Matuyama	70.3	7.2	ENE	3	0 C	b	-								
多度津 Tadotu	70.6	6.1	-	1	0 -	b	-	地名	午前六時 6 a.m.	正午 NOON	氣壓	風向	風力	氣温	天氣
廣島 Hiroshima	70.7	8.3	SSW	2	0 C	b	-	STATIONS	Air Pressure	Wind	Force	Air Temp.	Weather.		
岡山 Okayama	70.8	6.1	-												

天氣圖
WEATHER CHART.

THE CENTRAL METEOROLOGICAL OBSERVATORY OF JAPAN. TOKYO.



等壓線 Isobaric line	○ 快晴 Clear	⊗ 雪 Snow	↘ 軟風 Light Wind 2-4 m.p.s.	↘ 烈風 Strong Gale 29-35 m.p.s.
等溫線 Isothermal line	① 晴 Fair	⊙ 霧 Fog	↘ 和風 Moderate Wind 4-6 m.p.s.	↘ 疾風 Strong Wind 15-20 m.p.s.
不連續線 Line of Discontinuity	☁ 曇 Cloudy	⚡ 雷雨 Thunder-storm	↘ 疾風 Strong Wind 6-10 m.p.s.	↘ 強風 Gale 20-25 m.p.s.
	● 雨 Rain	☁ 濃煙霧 Thick haze	↘ 強風 Gale 10-15 m.p.s.	↘ 強風 Gale 25-29 m.p.s.

波ノ模様 Sea-Disturbance: 無記號 No symbol means dead calm; 無面線 No symbol means smooth; 浪少シ Slight; 浪可シ Moderate; 浪稍高シ Rough; 浪甚高シ Very high; 怒濤 Phenomenal; 方向ウネリ又浪ノ来ノ方向 Direction shows in which swell or roller comes.

明治廿七年三月七日第三種郵便物認可
昭和五年一月五日發行

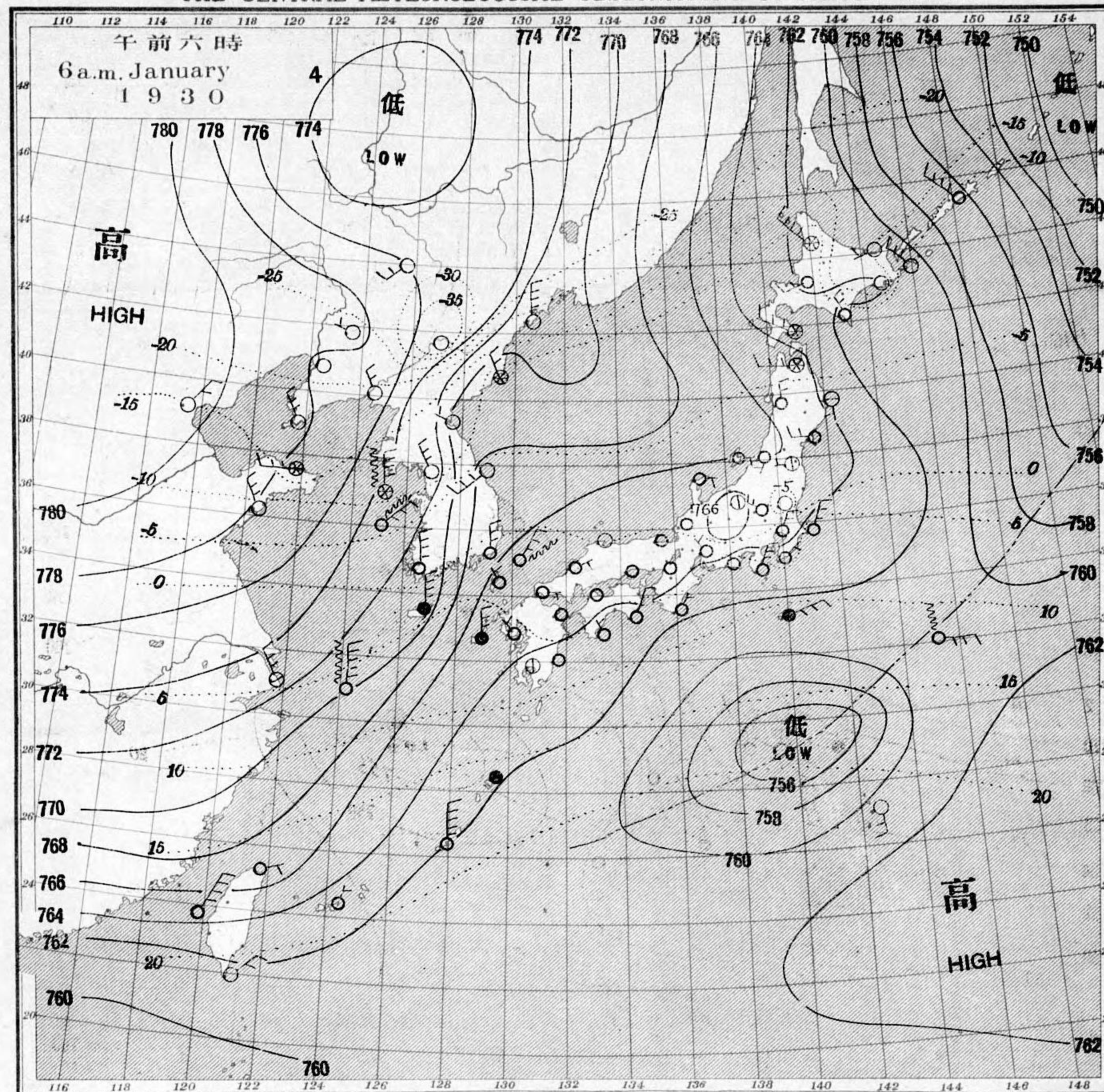
發行人發行所
東京市麹町區竹町貳番地

中央氣象臺

東京市神田區西小川町一丁目四番地 電話九段一八四四番
印刷販賣者清華堂 山田忠義(定價郵便共壹枚金五錢)

天氣圖
WEATHER CHART.

THE CENTRAL METEOROLOGICAL OBSERVATORY OF JAPAN. TOKYO.



天氣豫報		WEATHER FORECASTS	
第一區 北、東、風	曇	I N-E	cloudy
第二區 北、西、風	曇後晴	II N-W	cloudy, fair later
第三區 全	全	III N-W	cloudy, fair later
第四區 全	全	IV N-W	cloudy, fair later
第五區 全	全	V N-W	cloudy, fair later
第六區 全	曇少雪	VI N-W	cloudy with some snow
第七區 全	晴	VII N-W	fair
第八區 全	全	VIII N-W	fair
第九區 全	晴少雪	IX N-W	fair with some snow

東京豫報 TOKYO.
高氣壓ハ七八〇耗テ支那北部ヲ掩ヒ、低氣壓ハ八丈島ノ南方ニ七五五程、モリガアリスカ、ドクモシク動キ、セシ、内地ノ天氣ハ一般ニ曇天ヲ雨所モアリマス。東北、北海道、東部ト朝鮮北部ノ晴リ居リマス。溫度ハ一般ニ略々平年並ニデス。

暴風警報
東京地方北ノ風強カルベシ(最大風速度十米前後見込)三日午後八時四十分警戒ス。
東京地方四日午前八時二十三分警戒ヲ解ク。

January 3 1930

Table with columns for STATIONS, Air Press., Air Temp., Wind, Clouds, Weather, and Precip. for January 3, 1930. Includes stations like Palau, Kōsūn, Taitō, Tainan, Hōko, Taihoku, Naha, Naze, Kagosima, Miyazaki, Kumamoto, Asizuri, Kōti, Muroto, Tokushima, Wakayama, Siomisaki, Ooita, Matuyama, Tadotu, Hiroshima, Okayama, Kobe, Osaka, Kyoto, Yagi, Tomie, Nagasaki, Saga, Hukuoka, Ituhara, Simonseseki, Hamada, Sakai, Miyadu, Tu, Gihu, Nagoya, Hamamatu, Nagaturo, Numadu, Yokohama, Tokyo, Kumagaya, Mera, Tyōsi, Hatidyojima, Titizima, Takubasan, Takayama, Iida, Matumoto, Nagano, Kōbu, Maebasi, Asia, Utunomiya, Hukushima, Hikone, Ibukisan, Hukui, Kanazawa, Wazima, Husiki, Takata, Niigata, Aikawa.

January 2 1930

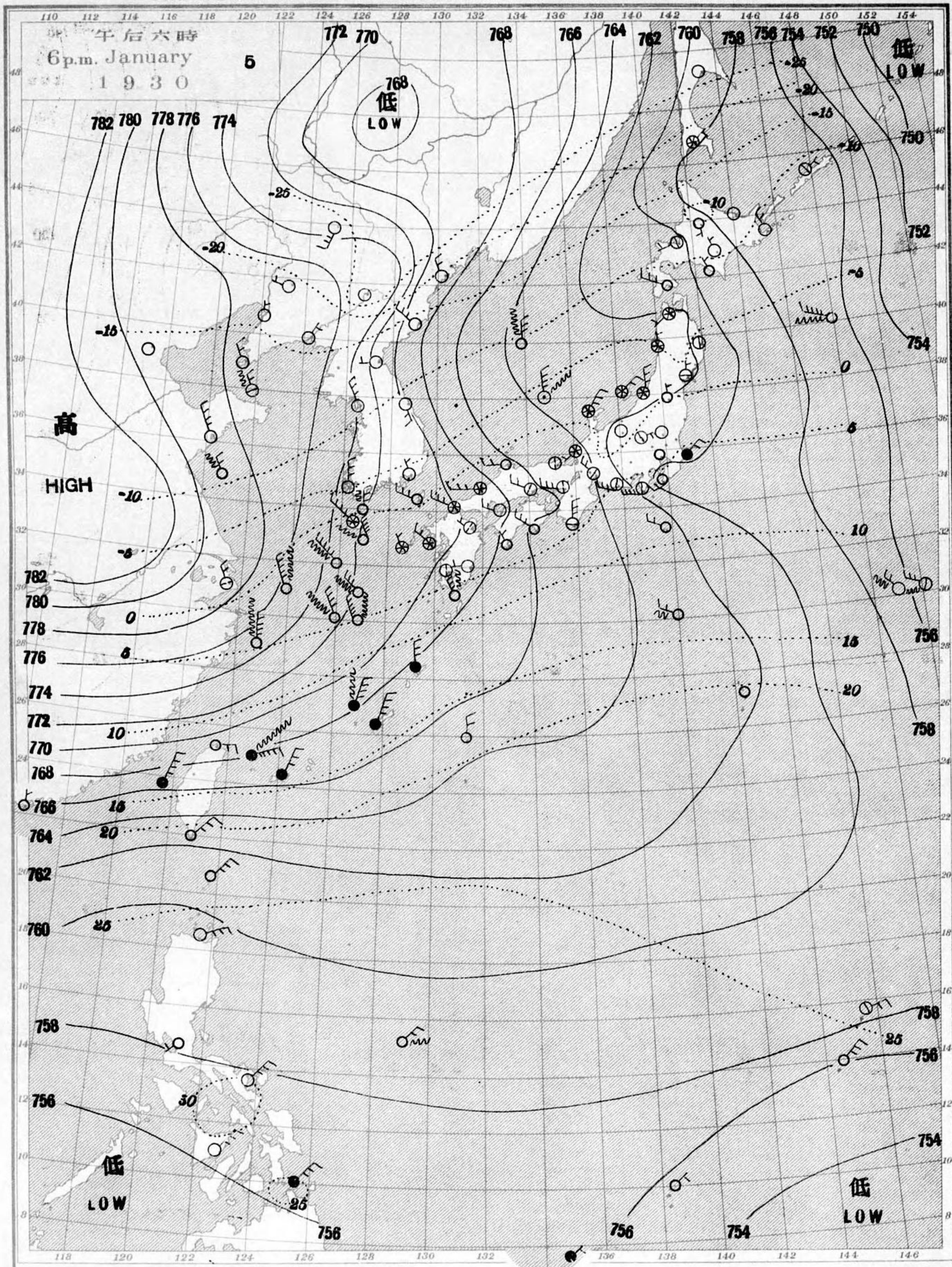
Table with columns for STATIONS, Air Press., Air Temp., Wind, Clouds, Weather, and Precip. for January 2, 1930. Includes stations like Palau, Kōsūn, Hōko, Taihoku, Isigakizima, Naha, Naze, Kagosima, Miyazaki, Kumamoto, Asizuri, Kōti, Murakami, Wakayama, Siomisaki, Ooita, Matuyama, Tadotu, Hiroshima, Okayama, Oosaka, Tomie, Nagasaki, Hukuoka, Ituhara, Simonseseki, Hamada, Sakai, Miyadu, Tu, Gihu, Nagoya, Hamamatu, Nagaturo, Numadu, Yokohama, Tokyo, Kumagaya, Mera, Tyōsi, Hatidyojima, Titizima, Takubasan, Takayama, Nagano, Kōbu, Maebasi, Utunomiya, Hukushima, Ibukisan, Hukui, Wazima, Niigata, Aikawa, Kōrea, Yae, Paris, Toyohasi, Siragi, OSK.Hōrai, Indo, Hongkong, Manila, Appari, Legaspi, Iloilo, Surigao, Yap, Guam, Basco, Wladiwostock, Nikolaievsk, Khabarovsk, Blagovestchensk, Alexandrovsk, Pavlovitch, Norski-Sklad, Mur-Amurskii, Arkhara, Tchesnokovskaia, Wladiwostock, Nikolaievsk, Khabarovsk, Petropavlosk, Mur-Amurskii, Arkhara, Grodekovo, Tomsk, Omsk.

天氣 Weather 快晴 Clear 晴 Fair 曇 Cloudy 雨 Rain 雪 Snow 霧 Fog 雷雨 Thunderstorm 濃霧 Thick haze 記號 Notation

觀測所 Station 時刻 Time 氣壓 Air Pressure 風向 Wind Direc. 風力 Wind Force 氣溫 Air Temp. 天氣 Weather

天氣圖
WEATHER CHART.

THE CENTRAL METEOROLOGICAL OBSERVATORY OF JAPAN. TOKYO.



等壓線 Isobaric line	快晴 Clear	雪 Snow	軟風 Light Wind 2-4	烈風 Strong Gale 29-35 m.p.s.	颶風 Hurricane 40 >
等溫線 Isothermal line	晴 Fair	霧 Fog	和風 Moderate Wind 4-6	15-20 m.p.s.	29-35 m.p.s.
不連續線 Line of Discontinuity	曇 Cloudy	雷雨 Thunder-storm	疾風 Strong Wind 6-10	20-25 "	35-40 "
	雨 Rain	濃霧 Thick haze	強風 Gale 10-15	25-20 "	40 <

波ノ模様 Sea Disturbance: 無記號 海面平滑 No symbol means dead calm; 海面穏カ Smooth; 波アリ Swell; 波少シアリ Slight; 波可ナリアリ Moderate; 浪稍高シ Rough; 浪甚高シ Very high; 怒濤 Phenomenal; 方向ハウネリ又ハ浪ノ來ル方向 Direction shows in which swell or roller comes.

明治廿七年三月七日第三種郵便物認可
昭和五年一月一日發行

發行人 發行所
東京市麹町區竹平町貳番地

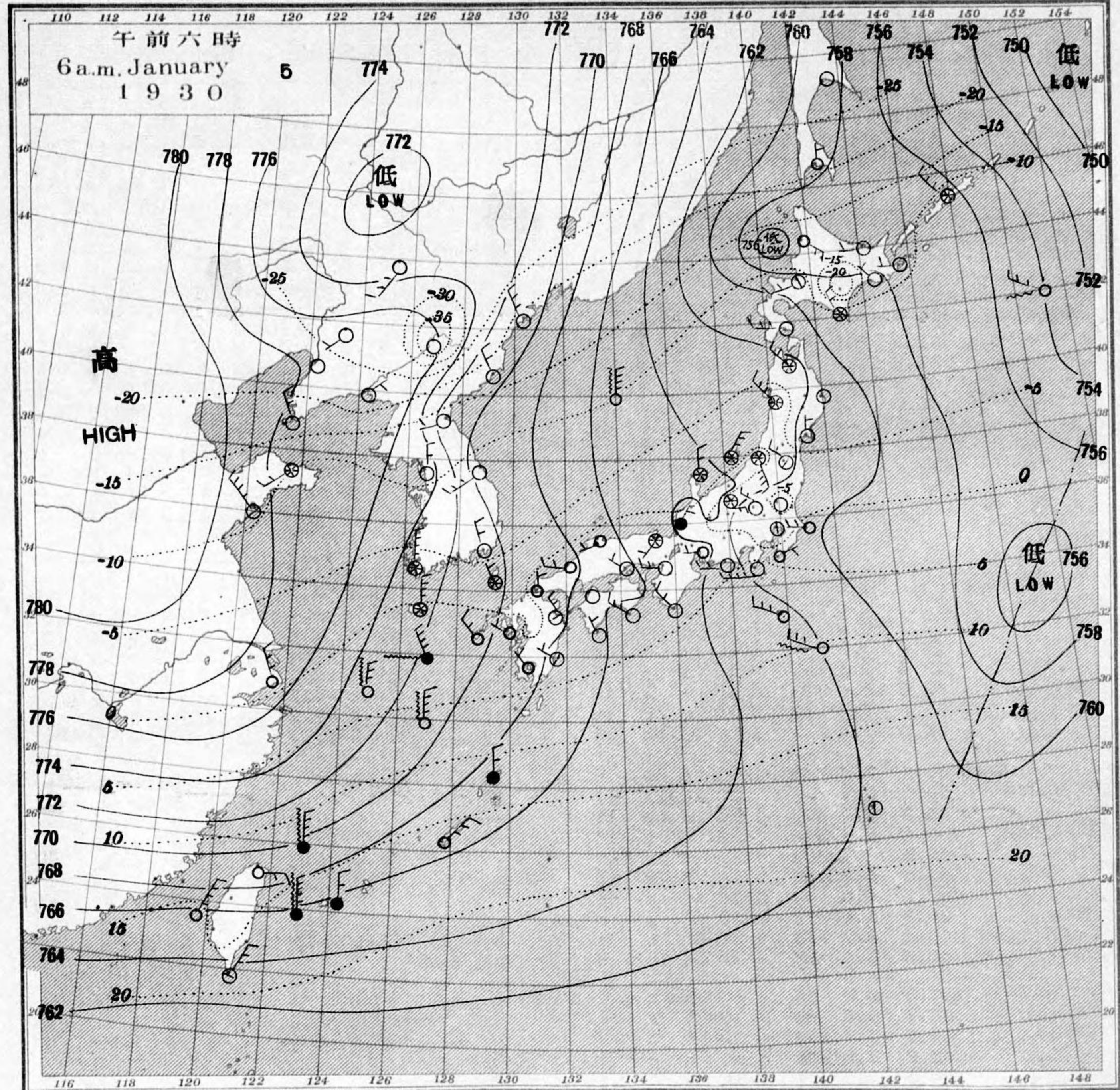
中央氣象臺

東京市神田區西小川町一丁目四番地 電話九段二九四四番
印刷販賣者 清華堂 山田忠義 定價郵稅共壹枚金五錢

天氣圖

WEATHER CHART.

THE CENTRAL METEOROLOGICAL OBSERVATORY OF JAPAN. TOKYO.

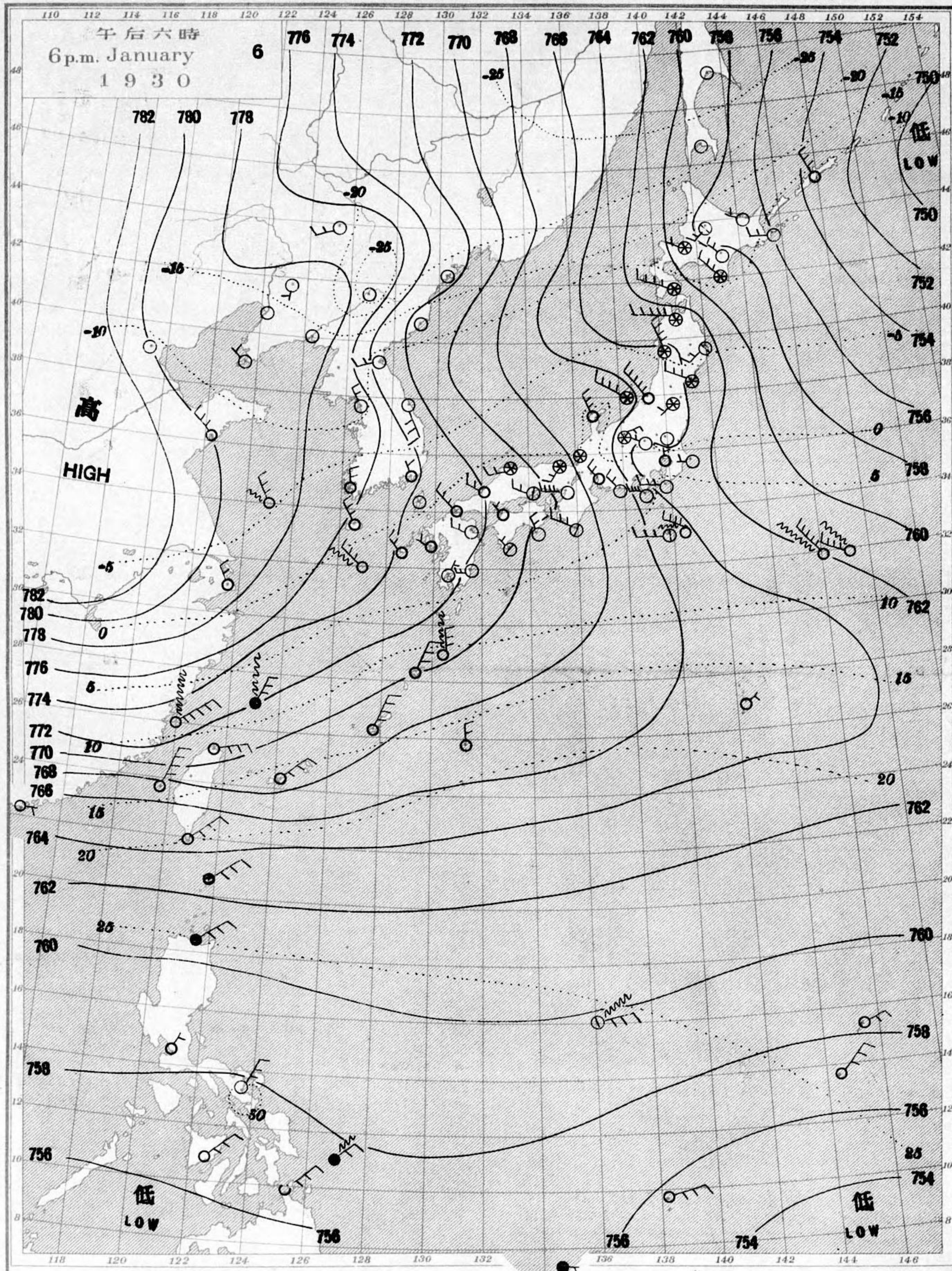


天氣豫報		WEATHER FORECASTS	
第一區	北乃東風 曇少雨	I	N-E cloudy with some rain
第二區	北乃西風 晴後曇	II	N-W fair, cloudy later
第三區	曇	III	N-W fair, cloudy later
第四區	曇	IV	N-W cloudy
第五區	曇	V	N-W fair, cloudy later
第六區	曇	VI	N-W snowy
第七區	曇	VII	N-W fair with some snow
第八區	曇	VIII	N-W fair with some snow
第九區	曇	IX	N-W fair with some snow

天氣概況		東京豫報 TOKYO.	
高氣壓ハ七八二程ヲ支那北部ヲ掩ヒ低氣壓ハカムケツカ、方面ニ於テ所謂西高東低ノ氣壓配置ヲ示シ、天氣モ曩日日本ハ多ク曇トシ、夜日本ハ晴レテ居リマス。朝鮮ハ晴。琉球、台灣ハ曇リ、多ク所々雨ヲ降ラセリマス。溫度ハ昨年ヨリ一般ニ二度位低クシテ居リマス。		今晚、北西ノ風 晴 溫度急降 明日ハ北西ノ風 晴後曇、溫度降シ	

天氣圖
WEATHER CHART.

THE CENTRAL METEOROLOGICAL OBSERVATORY OF JAPAN, TOKYO.



等壓線 Isobaric line
等溫線 Isothermal line
不連續線 Discontinuity

○ 快晴 Clear
⊙ 晴 Fair
⊖ 雲 Cloudy
● 雨 Rain

⊗ 雪 Snow
⊙ 霧 Fog
⊖ 雷雨 Thunder-storm
⊗ 濃霧 Thick haze

↘ 軟風 Light Wind 2-4
↘ 和風 Moderate Wind 4-6
↘ 疾風 Strong Wind 6-10
↘ 強風 Gale 10-15

↘ 烈風 Strong Gale 15-20 m.p.s.
↘ 颶風 Hurricane 20-25
↘ 29-35 m.p.s.
↘ 35-40
↘ 40 <

波模樣 Sea Disturbance: 無記號 海面平滑 No symbol means dead calm; 海面穏やか Smooth; 海面波々 Swell; 浪少シ Small; Slight; 浪可ナリ Moderate; 浪高シ Rough; 浪甚高シ Very high; 怒濤 Phenomenal; 方向ハナリイ浪ノ来ル Direction shows in which swell or roller comes.

明治廿七年三月七日第三種郵便物認可
昭和五年一月一日發行

發行人 發行所
東京市麹町區竹町四番地

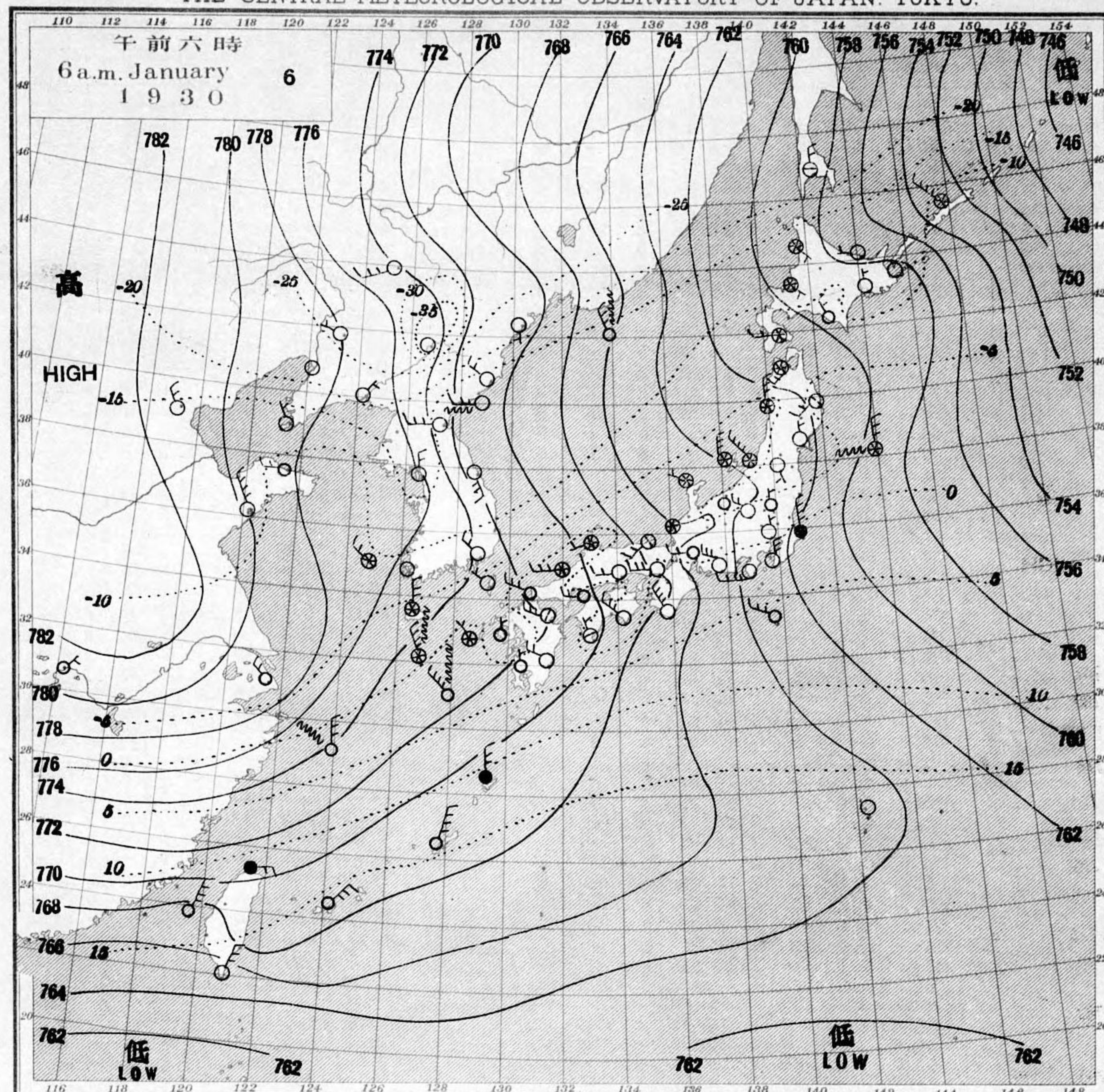
中央氣象臺

東京市神田區西小川町一丁目四番地 電話九段一八四四番
印刷販賣者 清華堂 山田忠義 (定價郵稅共計金五錢)

天氣圖

WEATHER CHART.

THE CENTRAL METEOROLOGICAL OBSERVATORY OF JAPAN, TOKYO.



天氣豫報		WEATHER FORECASTS	
第一區 北乃至東 風雲少雨	I N-E cloudy with some rain	東京區域圖	
第二區 北乃至西 風晴	II N-W fair		
第三區 全 全 晴	III N-W fair		
第四區 全 全 雲少雪	IV N-W cloudy with some snow		
第五區 全 全 晴	V N-W fair		
第六區 全 全 雪	VI N-W snowy		
第七區 全 全 晴	VII N-W fair		
第八區 全 全 晴	VIII N-W fair		
第九區 全 全 晴少雪	IX N-W fair with some snow		

東京豫報 TOKYO.
今晚ハ北西ノ風 晴一時曇 温度急降
明日ハ北西ノ風稍強ク 晴時々曇 温度急降

天氣概況
気圧配置ハ英後ニ大ク変化シテ西高東低ノ型ヲ
高気圧ハ七八ニ概シテ優勢ヲ示シテ及那北部ヲ掩ヒ
低気圧ハ加ナク方南ニテリトテモ殆ク停滞ノ模様
ナシ。此ノ型ニテハ日本ハ晴シテ日本ハ曇リ
テ所々雪ガ降リテ居リマス。朝鮮、北海道ハ晴シテ地球
台灣ハ所々雨ガ降リテ居リマス。温度ハ平年ヨリ二三度
低ク今朝ハ各所ニ霜ガ降リマス。

壹月五日午前六時各地觀測表
OBSERVATIONS at 6a.m. (135° M.S.T.) January 5 1930

STATIONS											STATIONS																																																																																			
Air Press.	Air Temp.	Wind	Clouds	Weather	Precip.	Air Press.	Air Temp.	Wind	Clouds	Weather	Precip.	Air Press.	Air Temp.	Wind	Clouds	Weather	Precip.																																																																													
mm. 700+	°C	Dir. Vel. m.s.	Amt. Form		mm. (1)	mm. 700+	°C	Dir. Vel. m.s.	Amt. Form		mm. (1)	mm. 700+	°C	Dir. Vel. m.s.	Amt. Form		mm. (1)																																																																													
Palau 56.0	25.0	NE 2	4 CS	bc	-	Yamagata 62.9	-4.9	- 0	10 N	s	2	Palau 56.3	26.7	NE 2	4 KN	r	-																																																																													
Kōsuyun 63.0	18.6	NNE 8	4 SC	bc	-	Akita 62.5	-3.7	NW 6	10 N	s	3	Kōsuyun 63.6	19.9	NE 8	10 C	bc	-																																																																													
Taitō 65.3	16.2	W 4	4 SK	bc	-	Mito 60.9	-1.4	NW 3	4 KC	bc	-	Hōko 64.7	16.3	NNE 12	10 SK	c	-																																																																													
Tainan 64.6	13.0	NNE 5	0 -	b	-	Kanayama 61.7	-5.4	N 3	0 SK	b	-	Taihoku 67.7	14.0	ENE 6	10 N	c	-																																																																													
Hōko 65.8	15.0	NNE 12	10 SK	c	-	Isinomaki 61.9	-5.4	N 3	0 SK	b	-	Isigakizima 65.1	18.3	NNE 5	10 N	r	-																																																																													
Taihoku 68.6	12.4	E 4	9 N	c	-	Midusawa 61.9	-5.4	N 3	0 SK	b	-	Naha 64.9	17.2	N 13	10 SK	c	-																																																																													
Isigakizima 65.5	16.1	N 4	10 N	r	1	Morioka 62.0	-7.7	- 1	10 N	s	-	Naze 65.3	15.9	N 7	10 SK	c	-																																																																													
Naha 66.1	15.6	NE 7	10 SK	c	2	Miyako 60.7	-4.5	- 1	0 SK	b	-	Kagosima 66.4	8.7	NNW 2	8 N	c	-																																																																													
Naze 66.8	13.5	N 5	10 N	r	1	Aomori 62.8	-6.9	NW 5	10 N	s	8	Miyazaki 65.4	10.6	WSW 4	10 SK	c	-																																																																													
Kagosima 68.3	3.3	NW 2	10 N	c	-	Hakodate 60.7	-7.1	W 7	0 S	b	1	Kumamoto 67.4	5.7	N 4	4 SK	bc	-																																																																													
Miyazaki 67.0	2.6	WNW 2	3 SK	bc	-	Suttu 60.2	-8.3	NW 7	10 N	s	5	Asizuri 65.6	7.5	NNW 4	1 SK	b	-																																																																													
Kumamoto 69.4	-1.2	- 1	4 KC	bc	-	Sapporo 59.0	-9.2	WSW 4	3 N	bc	8	Kōti 65.1	7.3	- 1	0 K	b	-																																																																													
Asizuri 66.8	2.4	NNW 3	0 SK	b	-	Haboro 56.9	-11.6	ESE 4	10 N	c	8	Muroto 64.3	8.4	WNW 5	2 SK	b	-																																																																													
Kōti 65.9	0.0	- 1	0 SK	b	-	Asahigawa 57.6	-13.0	- 1	1 S	b	1	Wakayama 65.5	4.9	- 0	10 SK	c	-																																																																													
Muroto 65.2	3.5	WNW 7	0 -	b	-	Urakawa 59.1	-7.6	NNW 4	10 N	s	-	Siomisaki 62.7	8.9	NNW 2	0 SK	b	-																																																																													
Tokusima 66.3	3.2	W 3	0 -	b	-	Obihiro 59.1	-22.4	- 0	0 SK	b	-	Ooita 67.3	6.3	NNW 6	9 N	r	-																																																																													
Wakayama 65.4	4.1	NW 2	1 SK	b	-	Abasiri 57.0	-13.9	W 2	0 SK	b	-	Matuyama 65.9	6.4	E 3	4 SK	bc	-																																																																													
Siomisaki 64.8	4.6	NW 4	1 SK	b	-	Kusiro 53.8	-13.6	NW 2	0 -	b	-	Tadotu 65.4	8.2	WNW 6	10 SK	c	-																																																																													
Ooita 68.5	3.7	NW 4	7 SK	bc	-	Nemuro 57.7	-10.1	W 2	0 SK	b	-	Hirosima 65.7	6.4	N 3	10 SK	c	-																																																																													
Matuyama 67.3	0.0	- 1	2 SK	b	-	Syana 56.8	-7.7	NW 8	10 N	s	1	Okayama 66.5	6.5	- 1	4 SK	bc	-																																																																													
Tadotu 66.6	4.6	NW 8	0 -	b	-	Ootomari 58.7	-21.8	N 2	10 SK	c	-	Oosaka 64.6	5.2	- 1	4 SK	bc	-																																																																													
Hirosima 67.4	0.1	- 0	0 -	b	-	Sikka 58.6	-29.8	- 1	0 -	b	-	Tomie 69.2	5.4	NNW 4	3 SK	bc	-																																																																													
Okayama 66.4	1.9	WNW 2	0 -	b	-	Husan 70.5	-8.3	NNW 5	0 -	b	-	Nagasaki 68.2	4.7	NW 4	6 SK	bc	-																																																																													
Kōbe 65.5	1.2	NW 5	0 SK	b	-	Saisyūtō 71.9	0.9	N 12	10 N	s	-	Hukuoka 68.1	8.3	N 4	9 SK	c	-																																																																													
Oosaka 65.3	4.1	W 4	0 SK	b	-	Moppe 72.3	-3.2	N 10	10 N	s	-	Ithara 68.9	2.7	NW 7	0 -	b	-																																																																													
Kyōto 65.4	0.1	- 1	3 CS	bc	-	Zinsen 74.2	-14.9	N 4	1 SK	b	-	Ithara 68.9	2.7	NW 7	0 -	b	-																																																																													
Yagi 65.6	2.6	WSW 2	4 SK	bc	-	Kōryō 69.7	-9.3	SW 6	0 SK	b	-	Simonoseki 68.1	5.6	N 8	7 SK	bc	-																																																																													
Tomie 70.3	2.3	NW 4	10 N	c	1	Gensan 70.6	-14.7	WSW 2	0 -	b	-	Hamada 67.3	6.0	W 5	4 SK	bc	-																																																																													
Nagasaki 69.6	2.5	WNW 3	10 SK	c	-	Zyōsin 70.2	-15.1	NNW 4	2 SK	b	-	Sakai 66.7	5.4	W 4	3 SK	bc	-																																																																													
Saga 69.2	1.6	NW 3	10 SK	c	-	Yūki 70.1	-18.5	NNW 6	0 -	b	-	Miyadu 64.9	5.6	SW 3	10 SK	c	-																																																																													
Hukuoka 68.9	-6.4	NNW 4	10 N	c	2	Tyūkotin 78.0	-38.6	- 0	0 -	b	-	Nagoya 63.6	2.8	- 1	0 SK	b	-																																																																													
Ithara 70.5	-0.7	NNW 3	10 N	s	1	Ryūganpo 76.4	-21.0	NE 3	0 -	b	-	Hamamatu 62.8	5.7	WNW 4	0 -	b	-																																																																													
Simonoseki 69.0	1.6	N 3	10 SK	c	1	Dairen 77.4	-15.4	NNW 5	0 -	b	-	Nagaturo 62.4	6.3	NNE 3	1 CK	b	-																																																																													
Hamada 68.3	2.6	W 5	9 SK	c	4	Yinkow 77.8	-20.7	- 1	0 -	b	-	Yokohama 62.5	3.5	- 1	10 SK	c	-																																																																													
Sakai 66.1	3.2	WSW 2	8 SK	c	3	Mukden 76.8	-25.5	SW 2	0 -	b	-	Hukuoka 62.6	3.3	- 0	10 SK	c	-																																																																													
Miyadu 64.7	3.5	SSW 3	10 N	s	1	Changchun 73.7	-27.4	SSW 6	0 -	b	-	Tōkyō 62.1	5.2	- 1	9 SK	c	-																																																																													
Tu 64.8	2.7	SSW 2	4 SK	bc	-	Tientsin 78.6	-16.3	N 3	0 -	b	-	Mera 61.5	5.5	- 1	10 SK	c	-																																																																													
Gifu 63.9	2.2	SSW 3	8 SK	c	-	Tsingtau 78.8	-12.9	NW 12	0 -	b	-	Tyōsi 61.5	5.5	- 1	10 SK	c	-																																																																													
Nagoya 64.2	3.0	W 2	10 SK	c	-	Shanghai 77.1	-2.9	NW 6	10 SK	c	-	Hatidyōzima 62.0	10.8	NNE 3	10 N	c	-																																																																													
Hamamatu 63.1	3.7	W 5	0 -	b	-	Ooagarizima 64.7	-	N 4	10 SK	c	-	Titizima 61.2	22.2	S 5	0 -	b	-																																																																													
Nagaturo 61.0	6.9	W 14	1 SK	b	-	Saipan 58.3	24.3	ENE 7	10 SK	c	3	Tukubasan 62.8	-2.0	SW 3	10 S	f	-																																																																													
Numadu 60.6	0.9	ENE 2	1 SK	b	-	Ponape 55.3	27.1	ENE 5	6 K	bc	1	Takayama 63.6	0.5	NNE 3	10 N	s	-																																																																													
Yokohama 60.5	-0.5	- 1	8 KC	c	-	<table border="1"> <thead> <tr> <th>SHIP.</th> <th>E Long.</th> <th>N Lat.</th> <th>Air Pressure 700+</th> <th>Wind ③</th> <th>Weather.</th> </tr> <tr> <th></th> <th>Dir. Force</th> <th>Dir. Force</th> <th>Dir. Force</th> <th>Dir. Force</th> <th></th> </tr> </thead> <tbody> <tr> <td>Indo m.</td> <td>127</td> <td>30</td> <td>65.8</td> <td>N 6</td> <td>c</td> </tr> <tr> <td>Honolulu m.</td> <td>129</td> <td>31</td> <td>60.7</td> <td>NNW 5</td> <td>c</td> </tr> <tr> <td>Cheribon m.</td> <td>129</td> <td>16</td> <td>63.0</td> <td>ENE 3</td> <td>bc</td> </tr> <tr> <td>KinkaiYamato m.</td> <td>123</td> <td>26</td> <td>65.0</td> <td>N 6</td> <td>r</td> </tr> <tr> <td>Yakumo m.</td> <td>123</td> <td>24</td> <td>64.0</td> <td>N 7</td> <td>r</td> </tr> <tr> <td>Oomi m.</td> <td>141</td> <td>32</td> <td>60.2</td> <td>WNW 5</td> <td>c</td> </tr> <tr> <td>Tyōan m.</td> <td>130</td> <td>34</td> <td>68.6</td> <td>NE 3</td> <td>c</td> </tr> <tr> <td>Genoa m.</td> <td>125</td> <td>31</td> <td>67.6</td> <td>N 5</td> <td>c</td> </tr> <tr> <td>NYK.Kasuga m.</td> <td>135</td> <td>9</td> <td>56.4</td> <td>NE 5</td> <td>b</td> </tr> <tr> <td>Siberia m.</td> <td>151</td> <td>42</td> <td>57.2</td> <td>WNW 4</td> <td>c</td> </tr> <tr> <td>Yae m.</td> <td>141</td> <td>34</td> <td>61.0</td> <td>WNW 5</td> <td>c</td> </tr> </tbody> </table>											SHIP.	E Long.	N Lat.	Air Pressure 700+	Wind ③	Weather.		Dir. Force	Dir. Force	Dir. Force	Dir. Force		Indo m.	127	30	65.8	N 6	c	Honolulu m.	129	31	60.7	NNW 5	c	Cheribon m.	129	16	63.0	ENE 3	bc	KinkaiYamato m.	123	26	65.0	N 6	r	Yakumo m.	123	24	64.0	N 7	r	Oomi m.	141	32	60.2	WNW 5	c	Tyōan m.	130	34	68.6	NE 3	c	Genoa m.	125	31	67.6	N 5	c	NYK.Kasuga m.	135	9	56.4	NE 5	b	Siberia m.	151	42	57.2	WNW 4	c	Yae m.	141	34	61.0	WNW 5	c
SHIP.	E Long.	N Lat.	Air Pressure 700+	Wind ③	Weather.																																																																																									
	Dir. Force	Dir. Force	Dir. Force	Dir. Force																																																																																										
Indo m.	127	30	65.8	N 6	c																																																																																									
Honolulu m.	129	31	60.7	NNW 5	c																																																																																									
Cheribon m.	129	16	63.0	ENE 3	bc																																																																																									
KinkaiYamato m.	123	26	65.0	N 6	r																																																																																									
Yakumo m.	123	24	64.0	N 7	r																																																																																									
Oomi m.	141	32	60.2	WNW 5	c																																																																																									
Tyōan m.	130	34	68.6	NE 3	c																																																																																									
Genoa m.	125	31	67.6	N 5	c																																																																																									
NYK.Kasuga m.	135	9	56.4	NE 5	b																																																																																									
Siberia m.	151	42	57.2	WNW 4	c																																																																																									
Yae m.	141	34	61.0	WNW 5	c																																																																																									
Tōkyō 60.8	-1.4	- 1	6 KC	bc	-	<table border="1"> <thead> <tr> <th>觀測所</th> <th>時刻</th> <th>氣壓</th> <th>風向</th> <th>風力</th> <th>氣溫</th> <th>天氣</th> </tr> <tr> <th>STATIONS</th> <th>Time</th> <th>Air Pressure 700+</th> <th>Wind ③</th> <th>Air Temp.</th> <th>Temp.</th> <th>Weather.</th> </tr> </thead> <tbody> <tr> <td>Hongkong</td> <td>11</td> <td>66.5</td> <td>N 2</td> <td>11</td> <td>overcast</td> </tr> <tr> <td>Manila</td> <td>7</td> <td>59.6</td> <td>N 2</td> <td>20</td> <td>fair</td> </tr> <tr> <td>Appari</td> <td>7</td> <td>60.9</td> <td>SE 2</td> <td>20</td> <td>fair</td> </tr> <tr> <td>Legaspi</td> <td>7</td> <td>58.7</td> <td>N 2</td> <td>25</td> <td>fair</td> </tr> <tr> <td>Hilo</td> <td>7</td> <td>57.8</td> <td>NE 4</td> <td>23</td> <td>fair</td> </tr> <tr> <td>Surigao</td> <td>7</td> <td>57.8</td> <td>SW 1</td> <td>22</td> <td>overcast</td> </tr> <tr> <td>Yap</td> <td>7</td> <td>56.0</td> <td>NE 4</td> <td>-</td> <td>overcast</td> </tr> <tr> <td>Guam</td> <td>7</td> <td>55.4</td> <td>NE 4</td> <td>-</td> <td>rain</td> </tr> <tr> <td>Basco</td> <td>7</td> <td>62.0</td> <td>NE 4</td> <td>21</td> <td>rain</td> </tr> </tbody> </table>											觀測所	時刻	氣壓	風向	風力	氣溫	天氣	STATIONS	Time	Air Pressure 700+	Wind ③	Air Temp.	Temp.	Weather.	Hongkong	11	66.5	N 2	11	overcast	Manila	7	59.6	N 2	20	fair	Appari	7	60.9	SE 2	20	fair	Legaspi	7	58.7	N 2	25	fair	Hilo	7	57.8	NE 4	23	fair	Surigao	7	57.8	SW 1	22	overcast	Yap	7	56.0	NE 4	-	overcast	Guam	7	55.4	NE 4	-	rain	Basco	7	62.0	NE 4	21	rain										
觀測所	時刻	氣壓	風向	風力	氣溫	天氣																																																																																								
STATIONS	Time	Air Pressure 700+	Wind ③	Air Temp.	Temp.	Weather.																																																																																								
Hongkong	11	66.5	N 2	11	overcast																																																																																									
Manila	7	59.6	N 2	20	fair																																																																																									
Appari	7	60.9	SE 2	20	fair																																																																																									
Legaspi	7	58.7	N 2	25	fair																																																																																									
Hilo	7	57.8	NE 4	23	fair																																																																																									
Surigao	7	57.8	SW 1	22	overcast																																																																																									
Yap	7	56.0	NE 4	-	overcast																																																																																									
Guam	7	55.4	NE 4	-	rain																																																																																									
Basco	7	62.0	NE 4	21	rain																																																																																									
Wakayama 64.4	-3.9	- 1	10 N	c	1	<table border="1"> <thead> <tr> <th>觀測所</th> <th>時刻</th> <th>氣壓</th> <th>風向</th> <th>風力</th> <th>氣溫</th> <th>天氣</th> </tr> <tr> <th>STATIONS</th> <th>Time</th> <th>Air Pressure 700+</th> <th>Wind ③</th> <th>Air Temp.</th> <th>Temp.</th> <th>Weather.</th> </tr> </thead> <tbody> <tr> <td>Hongkong</td> <td>11</td> <td>66.5</td> <td>N 2</td> <td>11</td> <td>overcast</td> </tr> <tr> <td>Manila</td> <td>7</td> <td>59.6</td> <td>N 2</td> <td>20</td> <td>fair</td> </tr> <tr> <td>Appari</td> <td>7</td> <td>60.9</td> <td>SE 2</td> <td>20</td> <td>fair</td> </tr> <tr> <td>Legaspi</td> <td>7</td> <td>58.7</td> <td>N 2</td> <td>25</td> <td>fair</td> </tr> <tr> <td>Hilo</td> <td>7</td> <td>57.8</td> <td>NE 4</td> <td>23</td> <td>fair</td> </tr> <tr> <td>Surigao</td> <td>7</td> <td>57.8</td> <td>SW 1</td> <td>22</td> <td>overcast</td> </tr> <tr> <td>Yap</td> <td>7</td> <td>56.0</td> <td>NE 4</td> <td>-</td> <td>overcast</td> </tr> <tr> <td>Guam</td> <td>7</td> <td>55.4</td> <td>NE 4</td> <td>-</td> <td>rain</td> </tr> <tr> <td>Basco</td> <td>7</td> <td>62.0</td> <td>NE 4</td> <td>21</td> <td>rain</td> </tr> </tbody> </table>											觀測所	時刻	氣壓	風向	風力	氣溫	天氣	STATIONS	Time	Air Pressure 700+	Wind ③	Air Temp.	Temp.	Weather.	Hongkong	11	66.5	N 2	11	overcast	Manila	7	59.6	N 2	20	fair	Appari	7	60.9	SE 2	20	fair	Legaspi	7	58.7	N 2	25	fair	Hilo	7	57.8	NE 4	23	fair	Surigao	7	57.8	SW 1	22	overcast	Yap	7	56.0	NE 4	-	overcast	Guam	7	55.4	NE 4	-	rain	Basco	7	62.0	NE 4	21	rain										
觀測所	時刻	氣壓	風向	風力	氣溫	天氣																																																																																								
STATIONS	Time	Air Pressure 700+	Wind ③	Air Temp.	Temp.	Weather.																																																																																								
Hongkong	11	66.5	N 2	11	overcast																																																																																									
Manila	7	59.6	N 2	20	fair																																																																																									
Appari	7	60.9	SE 2	20	fair																																																																																									
Legaspi	7	58.7	N 2	25	fair																																																																																									
Hilo	7	57.8	NE 4	23	fair																																																																																									
Surigao	7	57.8	SW 1	22	overcast																																																																																									
Yap	7	56.0	NE 4	-	overcast																																																																																									
Guam	7	55.4	NE 4	-	rain																																																																																									
Basco	7	62.0	NE 4	21	rain																																																																																									
Ithara 68.9	-6.4	NNW 4	10 N	c	2	<table border="1"> <thead> <tr> <th>觀測所</th> <th>時刻</th> <th>氣壓</th> <th>風向</th> <th>風力</th> <th>氣溫</th> <th>天氣</th> </tr> <tr> <th>STATIONS</th> <th>Time</th> <th>Air Pressure 700+</th> <th>Wind ③</th> <th>Air Temp.</th> <th>Temp.</th> <th>Weather.</th> </tr> </thead> <tbody> <tr> <td>Hongkong</td> <td>11</td> <td>66.5</td> <td>N 2</td> <td>11</td> <td>overcast</td> </tr> <tr> <td>Manila</td> <td>7</td> <td>59.6</td> <td>N 2</td> <td>20</td> <td>fair</td> </tr> <tr> <td>Appari</td> <td>7</td> <td>60.9</td> <td>SE 2</td> <td>20</td> <td>fair</td> </tr> <tr> <td>Legaspi</td> <td>7</td> <td>58.7</td> <td>N 2</td> <td>25</td> <td>fair</td> </tr> <tr> <td>Hilo</td> <td>7</td> <td>57.8</td> <td>NE 4</td> <td>23</td> <td>fair</td> </tr> <tr> <td>Surigao</td> <td>7</td> <td>57.8</td> <td>SW 1</td> <td>22</td> <td>overcast</td> </tr> <tr> <td>Yap</td> <td>7</td> <td>56.0</td> <td>NE 4</td> <td>-</td> <td>overcast</td> </tr> <tr> <td>Guam</td> <td>7</td> <td>55.4</td> <td>NE 4</td> <td>-</td> <td>rain</td> </tr> <tr> <td>Basco</td> <td>7</td> <td>62.0</td> <td>NE 4</td> <td>21</td> <td>rain</td> </tr> </tbody> </table>											觀測所	時刻	氣壓	風向	風力	氣溫	天氣	STATIONS	Time	Air Pressure 700+	Wind ③	Air Temp.	Temp.	Weather.	Hongkong	11	66.5	N 2	11	overcast	Manila	7	59.6	N 2	20	fair	Appari	7	60.9	SE 2	20	fair	Legaspi	7	58.7	N 2	25	fair	Hilo	7	57.8	NE 4	23	fair	Surigao	7	57.8	SW 1	22	overcast	Yap	7	56.0	NE 4	-	overcast	Guam	7	55.4	NE 4	-	rain	Basco	7	62.0	NE 4	21	rain										
觀測所	時刻	氣壓	風向	風力	氣溫	天氣																																																																																								
STATIONS	Time	Air Pressure 700+	Wind ③	Air Temp.	Temp.	Weather.																																																																																								
Hongkong	11	66.5	N 2	11	overcast																																																																																									
Manila	7	59.6	N 2	20	fair																																																																																									
Appari	7	60.9	SE 2	20	fair																																																																																									
Legaspi	7	58.7	N 2	25	fair																																																																																									
Hilo	7	57.8	NE 4	23	fair																																																																																									
Surigao	7	57.8	SW 1	22	overcast																																																																																									
Yap	7	56.0	NE 4	-	overcast																																																																																									
Guam	7	55.4	NE 4	-	rain																																																																																									
Basco	7	62.0	NE 4	21	rain																																																																																									
Hamada 67.3	0.0	- 1	2 SK	b	-	<table border="1"> <thead> <tr> <th>觀測所</th> <th>時刻</th> <th>氣壓</th> <th>風向</th> <th>風力</th> <th>氣溫</th> <th>天氣</th> </tr> <tr> <th>STATIONS</th> <th>Time</th> <th>Air Pressure 700+</th> <th>Wind ③</th> <th>Air Temp.</th> <th>Temp.</th> <th>Weather.</th> </tr> </thead> <tbody> <tr> <td>Hongkong</td> <td>11</td> <td>66.5</td> <td>N 2</td> <td>11</td> <td>overcast</td> </tr> <tr> <td>Manila</td> <td>7</td> <td>59.6</td> <td>N 2</td> <td>20</td> <td>fair</td> </tr> <tr> <td>Appari</td> <td>7</td> <td>60.9</td> <td>SE 2</td> <td>20</td> <td>fair</td> </tr> <tr> <td>Legaspi</td> <td>7</td> <td>58.7</td> <td>N 2</td> <td>25</td> <td>fair</td> </tr> <tr> <td>Hilo</td> <td>7</td> <td>57.8</td> <td>NE 4</td> <td>23</td> <td>fair</td> </tr> <tr> <td>Surigao</td> <td>7</td> <td>57.8</td> <td>SW 1</td> <td>22</td> <td>overcast</td> </tr> <tr> <td>Yap</td> <td>7</td> <td>56.0</td> <td>NE 4</td> <td>-</td> <td>overcast</td> </tr> <tr> <td>Guam</td> <td>7</td> <td>55.4</td> <td>NE 4</td> <td>-</td> <td>rain</td> </tr> <tr> <td>Basco</td> <td>7</td> <td>62.0</td> <td>NE 4</td> <td>21</td> <td>rain</td> </tr> </tbody> </table>											觀測所	時刻	氣壓	風向	風力	氣溫	天氣	STATIONS	Time	Air Pressure 700+	Wind ③	Air Temp.	Temp.	Weather.	Hongkong	11	66.5	N 2	11	overcast	Manila	7	59.6	N 2	20	fair	Appari	7	60.9	SE 2	20	fair	Legaspi	7	58.7	N 2	25	fair	Hilo	7	57.8	NE 4	23	fair	Surigao	7	57.8	SW 1	22	overcast	Yap	7	56.0	NE 4	-	overcast	Guam	7	55.4	NE 4	-	rain	Basco	7	62.0	NE 4	21	rain										
觀測所	時刻	氣壓	風向	風力	氣溫	天氣																																																																																								
STATIONS	Time	Air Pressure 700+	Wind ③	Air Temp.	Temp.	Weather.																																																																																								
Hongkong	11	66.5	N 2	11	overcast																																																																																									
Manila	7	59.6	N 2	20	fair																																																																																									
Appari	7	60.9	SE 2	20	fair																																																																																									
Legaspi	7	58.7	N 2	25	fair																																																																																									
Hilo	7	57.8	NE 4	23	fair																																																																																									
Surigao	7	57.8	SW 1	22	overcast																																																																																									
Yap	7	56.0	NE 4	-	overcast																																																																																									
Guam	7	55.4	NE 4	-	rain																																																																																									
Basco	7	62.0	NE 4	21	rain																																																																																									
Hamada 67.3	0.0	- 1	2 SK	b	-	<table border="1"> <thead> <tr> <th>觀測所</th> <th>時刻</th> <th>氣壓</th> <th>風向</th> <th>風力</th> <th>氣溫</th> <th>天氣</th> </tr> <tr> <th>STATIONS</th> <th>Time</th> <th>Air Pressure 700+</th> <th>Wind ③</th> <th>Air Temp.</th> <th>Temp.</th> <th>Weather.</th> </tr> </thead> <tbody> <tr> <td>Hongkong</td> <td>11</td> <td>66.5</td> <td>N 2</td> <td>11</td> <td>overcast</td> </tr> <tr> <td>Manila</td> <td>7</td> <td>59.6</td> <td>N 2</td> <td>20</td> <td>fair</td> </tr> <tr> <td>Appari</td> <td>7</td> <td>60.9</td> <td>SE 2</td> <td>20</td> <td>fair</td> </tr> <tr> <td>Legaspi</td> <td>7</td> <td>58.7</td> <td>N 2</td> <td>25</td> <td>fair</td> </tr> <tr> <td>Hilo</td> <td>7</td> <td>57.8</td> <td>NE 4</td> <td>23</td> <td>fair</td> </tr> <tr> <td>Surigao</td> <td>7</td> <td>57.8</td> <td>SW 1</td> <td>22</td> <td>overcast</td> </tr> <tr> <td>Yap</td> <td>7</td> <td>56.0</td> <td>NE 4</td> <td>-</td> <td>overcast</td> </tr> <tr> <td>Guam</td> <td>7</td> <td>55.4</td> <td>NE 4</td> <td>-</td> <td>rain</td> </tr> <tr> <td>Basco</td> <td>7</td> <td>62.0</td> <td>NE 4</td> <td>21</td> <td>rain</td> </tr> </tbody> </table>											觀測所	時刻	氣壓	風向	風力	氣溫	天氣	STATIONS	Time	Air Pressure 700+	Wind ③	Air Temp.	Temp.	Weather.	Hongkong	11	66.5	N 2	11	overcast	Manila	7	59.6	N 2	20	fair	Appari	7	60.9	SE 2	20	fair	Legaspi	7	58.7	N 2	25	fair	Hilo	7	57.8	NE 4	23	fair	Surigao	7	57.8	SW 1	22	overcast	Yap	7	56.0	NE 4	-	overcast	Guam	7	55.4	NE 4	-	rain	Basco	7	62.0	NE 4	21	rain										
觀測所	時刻	氣壓	風向	風力	氣溫	天氣																																																																																								
STATIONS	Time	Air Pressure 700+	Wind ③	Air Temp.	Temp.	Weather.																																																																																								
Hongkong	11	66.5	N 2	11	overcast																																																																																									
Manila	7	59.6	N 2	20	fair																																																																																									
Appari	7	60.9	SE 2	20	fair																																																																																									
Legaspi	7	58.7	N 2	25	fair																																																																																									
Hilo	7	57.8	NE 4	23	fair																																																																																									
Surigao	7	57.8	SW 1	22	overcast																																																																																									
Yap	7	56.0	NE 4	-	overcast																																																																																									
Guam	7	55.4	NE 4	-	rain																																																																																									
Basco	7	62.0	NE 4	21	rain																																																																																									

天氣 Weather 快晴 Clear 晴 Fair 曇 Cloudy 雨 Rain 雪 Snow 霧 Fog 雷雨 Thunderstorm 濃煙霧 Thick haze
記號 Notation b bc c r s

壹月四日午后六時各地觀測表
OBSERVATIONS at 6p.m. (135° M.S.T.) January 4 1930

STATIONS											STATIONS										
Air Press.	Air Temp.	Wind	Clouds	Weather	Precip.	Air Press.	Air Temp.	Wind	Clouds	Weather	Precip.	Air Press.	Air Temp.	Wind	Clouds	Weather	Precip.				
mm. 700+	°C	Dir. Vel. m.s.	Amt. Form		mm. (2)	mm. 700+	°C	Dir. Vel. m.s.	Amt. Form		mm. (2)	mm. 700+	°C	Dir. Vel. m.s.	Amt. Form		mm. (2)				
Pal																					

壹月六日午前六時各地觀測表
OBSERVATIONS at 6 a.m. (135° M.S.T.) January 6 1930

測候所 STATIONS	氣壓 Air Press. mm. 760+	氣溫 Temp. °C	風向		風速		雲量	雲形	天氣	雨量 Precip. mm. (1)	測候所 STATIONS	氣壓 Air Press. mm. 760+	氣溫 Temp. °C	風向		風速		雲量	雲形	天氣	雨量 Precip. mm. (1)	
			Dir.	Vel.	Dir.	Vel.								Dir.	Vel.	Dir.	Vel.					
パラオ Palau	56.1	25.0	-	1	10	KN	c	5	-	山形 Yamagata	63.9	-6.5	-	1	10	N	s	1	-	-	-	-
恒春 Kōsyun	65.1	17.5	NNE	9	0	-	b	-	-	秋田 Akita	63.1	-4.0	N	9	10	N	s	1	-	-	-	-
臺東 Taitō	68.4	5.4	WNW	3	1	SK	b	-	-	水戸 Mito	62.9	-2.8	N	2	0	-	b	-	-	-	-	-
臺南 Tainan	66.3	10.6	NNE	4	0	-	b	-	-	金山 Kanayama	-	-	N	2	0	-	b	-	-	-	-	-
澎湖 Hōko	67.5	13.9	NNE	13	10	SK	c	-	-	石巻 Isinomaki	63.9	-7.6	N	2	0	-	b	-	-	-	-	
臺北 Taihoku	71.3	10.5	E	5	10	N	r	2	-	水澤 Midusawa	62.8	-5.5	-	0	10	S	c	-	-	-	-	
石垣 Isigakizima	68.3	15.2	NE	6	10	SK	c	3	-	盛岡 Morioka	62.9	-8.0	S	2	10	S	c	1	-	-	-	
那覇 Naha	68.5	14.7	NNE	13	10	SK	c	1	-	宮古 Miyako	61.0	-4.8	SW	4	3	SK	bc	-	-	-	-	
名瀬 Naze	69.5	12.4	N	6	10	N	r	4	-	青森 Aomori	61.8	-6.9	SW	4	10	N	s	6	-	-	-	
鹿兒島 Kagosima	70.4	2.4	N	3	10	SK	c	-	-	函館 Hakodate	61.2	-8.0	W	5	10	N	s	3	-	-	-	
宮崎 Miyazaki	70.9	0.8	WNW	4	0	-	b	-	-	鹿部 Suttu	60.6-10.0	WNW	8	0	N	b	3	-	-	-	-	
熊本 Kumamoto	72.9	-2.0	NNW	2	6	SK	bc	-	-	札幌 Sapporo	59.9-11.0	SE	2	9	N	s	8	-	-	-	-	
足摺 Asizuri	70.5	-0.2	WNW	2	6	SK	bc	-	-	利根 Haboro	58.4-11.9	SE	2	10	N	s	8	-	-	-	-	
高知 Kōchi	69.8	-1.4	NW	3	0	-	b	-	-	旭川 Asahigawa	58.5-13.8	S	3	3	S	bc	-	-	-	-	-	
室戸 Muroto	68.5	-0.8	NW	8	1	K	b	-	-	浦河 Urakawa	59.9	-8.7	NNW	4	10	N	c	-	-	-	-	
徳島 Tokushima	69.2	-0.2	WNW	7	0	-	b	-	-	帶廣 Obihiro	59.5-20.6	-	1	0	SK	b	-	-	-	-	-	
和歌山 Wakayama	68.5	0.9	WNW	5	6	SK	bc	-	-	網走 Abasiri	57.7-14.2	W	3	1	SK	b	-	-	-	-	-	
潮師 Siomisaki	66.6	1.2	NNW	10	0	SK	b	-	-	根路 Kusiro	58.9-11.7	N	2	0	SK	b	-	-	-	-	-	
大分 Ōita	71.9	0.3	WNW	7	4	SK	bc	-	-	銀室 Nemuro	58.1-11.7	-	1	0	SK	b	-	-	-	-	-	
松山 Matuyama	70.8	0.3	W	5	10	SK	c	-	-	紗那 Syana	53.1	-7.7	NW	12	10	N	s	2	-	-	-	-
多度津 Tadotsu	69.7	2.1	W	11	10	SK	c	-	-	大泊 Ootomari	58.6-22.0	N	4	4	SK	bc	-	-	-	-	-	
廣島 Hiroshima	70.3	-0.7	-	1	10	SK	s	-	-	敦香 Sikka	59.0-33.2	-	1	0	-	b	-	-	-	-	-	
岡山 Okayama	69.3	-1.2	W	4	1	SK	b	-	-	釜山 Husan	73.9	-8.1	NW	4	0	-	b	-	-	-	-	
神戸 Kobe	68.1	-1.3	W	6	1	SK	b	-	-	濟州島 Saisyūtō	74.6	-1.0	N	8	10	N	s	3	-	-	-	-
大阪 Ōsaka	67.6	0.8	W	8	0	SK	b	-	-	水浦 Moppo	74.5	-7.8	-	1	2	N	b	1	-	-	-	-
京都 Kyōto	67.7	-1.8	WNW	3	1	SK	b	-	-	江川 Zuisen	76.6-15.3	N	4	0	SK	b	-	-	-	-	-	
八木 Yagi	68.3	0.5	W	2	10	SK	c	-	-	仁川 Zuisen	71.8-10.7	SSE	6	0	-	b	-	-	-	-	-	
富江 Tomie	73.5	0.6	NW	3	9	N	s	4	-	江陵 Kōryō	72.7-12.7	W	7	0	SC	b	-	-	-	-	-	
長崎 Nagasaki	72.8	-0.5	N	3	10	SK	c	-	-	元山 Gensan	70.3-13.7	W	4	0	SK	b	-	-	-	-	-	
佐賀 Saga	72.7	-0.2	-	0	10	N	c	-	-	咸津 Zyōsin	70.9-21.0	S	3	0	SK	b	-	-	-	-	-	
福岡 Fukuoka	72.5	0.4	NNW	6	9	SK	c	-	-	中江鎮 Tyūkōtōin	78.8-35.4	-	0	0	-	b	-	-	-	-	-	
熊本 Kumamoto	73.6	-3.0	NW	2	10	SK	b	-	-	龍岩浦 Ryūganpo	77.7-20.6	NE	2	0	-	b	-	-	-	-	-	
下関 Simonoseki	71.8	0.1	WNW	9	10	SK	c	1	-	大連 Dairen	78.6-14.6	NNW	3	0	-	b	-	-	-	-	-	
濱田 Hamada	70.6	0.8	W	6	10	N	s	-	-	營口 Yinkow	78.5-21.4	-	1	0	-	b	-	-	-	-	-	
境 Sakai	68.6	0.5	WSW	2	10	N	s	6	-	奉天 Mukden	78.0-25.2	WNW	2	0	-	b	-	-	-	-	-	
宮津 Miyadu	67.0	-0.4	SW	4	4	SK	bc	2	-	長春 Changchun	74.3-26.4	WSW	7	0	-	b	-	-	-	-	-	
津 Tu	66.1	0.3	WSW	7	4	SK	bc	-	-	天津 Tientsin	80.8-13.9	NNW	4	0	-	b	-	-	-	-	-	
岐阜 Gifu	65.4	-0.8	WSW	2	7	SK	bc	-	-	青島 Tsingtau	79.9-11.9	NNW	10	0	-	b	-	-	-	-	-	
名古屋 Nagoya	65.6	-1.0	W	4	9	SK	c	-	-	上海 Shanghai	78.9	-6.2	NW	5	10	N	c	-	-	-	-	
濱松 Hamamatu	65.1	0.6	WNW	6	2	SK	b	-	-	ラサライ Rasazima	-	-	-	-	-	-	-	-	-	-	-	
長津呂 Nagaturo	63.4	3.2	W	12	1	SK	b	-	-	大東島 Ōagarizima	68.0	-	N	4	10	SK	c	0-10	-	-	-	
沼津 Numadu	62.6	0.2	-	1	0	-	b	-	-	サイパン Saipan	59.4	23.6	ENE	4	10	CS	c	-	-	-	-	
廣瀬 Yokohama	62.9	0.7	N	7	2	KC	b	-	-	ポナペ Ponape	55.4	26.9	E	5	9	CS	c	5	-	-	-	-
東京 Tokyo	63.1	-0.6	N	3	2	KC	b	-	-	船名	東經	北緯	氣壓	風向	風力	天氣						
熊谷 Kumagaya	63.3	0.8	WNW	4	0	SK	b	-	-	SHIP.	E Long.	N Lat.	Air Pressure 700+	Wind ③ Dir.	Force	Weather.						
布良 Mera	62.4	3.5	N	7	0	N	r	8	-	Durban	m.	124	36	73.2	N	3	c					
鎌子 Tyōsi	61.6	3.1	N	11	10	N	r	8	-	Taihuku	m.	127	33	69.6	NNE	5	c					
八丈島 Hatidōzima	63.4	7.3	WNW	8	10	K	c	1	-	TetuKeihuku	m.	129	35	71.4	NW	6	bc					
父島 Titizima	64.4	18.5	-	1	0	K	c	-	-	Taihoku	m.	134	42	67.1	NNW	5	c					
筑波山 Takubasan	63.5	-7.8	N	11	1	K	c	-	-	NYK.Shanghai	m.	127	32	69.6	NNW	6	s					
高山 Takayama	66.3	0.3	-	1	8	N	c	1	-	Tyōsen	m.	124	29	68.1	N	5	c					
飯田 Iida	65.1	-4.2	W	2	0	-	b	-	-	Siberia	m.	144	38	58.7	N	5	s					
松本 Matsumoto	64.9	-4.3	SSW	2	10	N	s	1	-	Indo	m.	128	31	67.8	NW	6	c					
長野 Nagano	63.3	-1.4	WSW	2	1	SK	b	-	-	London	m.	162	47	47.8	WSW	6	c					
甲府 Kōfu	63.6	-0.8	WNW	5	0	SK	b	-	-	5thMurooran	m.	129	40	62.2	W	5	b					
前橋 Maebasi	64.5	-9.1	-	1	0	-	b	-	-	Harbin	m.	125	35	73.2	NW	3	s					
足尾 Asio	62.9	-0.8	N	2	10	SK	c	-	-	觀測所	時刻	氣壓	風向	風力	氣溫	天氣						
宇都宮 Utsunomiya	63.5	-6.7	SSE	2	1	N	b	1	-	STATIONS	Time	Air Pressure 700+	Wind ③ Dir.	Force	Air Temp.	Weather.						
壺島 Hukusima	66.5	-0.4	W	3	10	N	s	3	-	Hongkong	11	69.2	N	1	34?	overcast						
壺根 Hikone	-	-	-	-	-	-	-	-	-	Manila	7	60.5	NE	1	20	fair						
伊吹山 Ibukisan	66.6	-9.3	WNW	9	10	N	s	7	-	Appari	7	62.0	-	0	22	overcast						
福井 Fukui	63.0	-1.3	-	0	10	N	s	31	-	Legaspi	7	60.5	N	1	24	fair						
金澤 Kanazawa	65.1	-2.1	NE	2	10	N	s	15	-	Hilo	7	58.7	NE	4	22	overcast						
輪島 Wajima	64.7	-1.1	WNW	2	10	N	s	30	-	Surigao	7	58.4	-	0	23	overcast						
伏木 Wuziki	65.5	-2.1	SW	3	10	SK	c	13	-	Yap	7	56.9	ENE	4	-	overcast						
高田 Takata	65.1	-2.1	-	0	10	N	s	70	-	Guam	7	57.5	NE	4	-	overcast						
新潟 Niigata	63.8	-0.1	NW	13	10	N	s	27	-	Basco	7	63.8	NE	4	21	overcast						
相川 Aikawa	64.0	-1.5	N	6	10	N	s	16	-	例	13	63.5	NE	1	-	-						

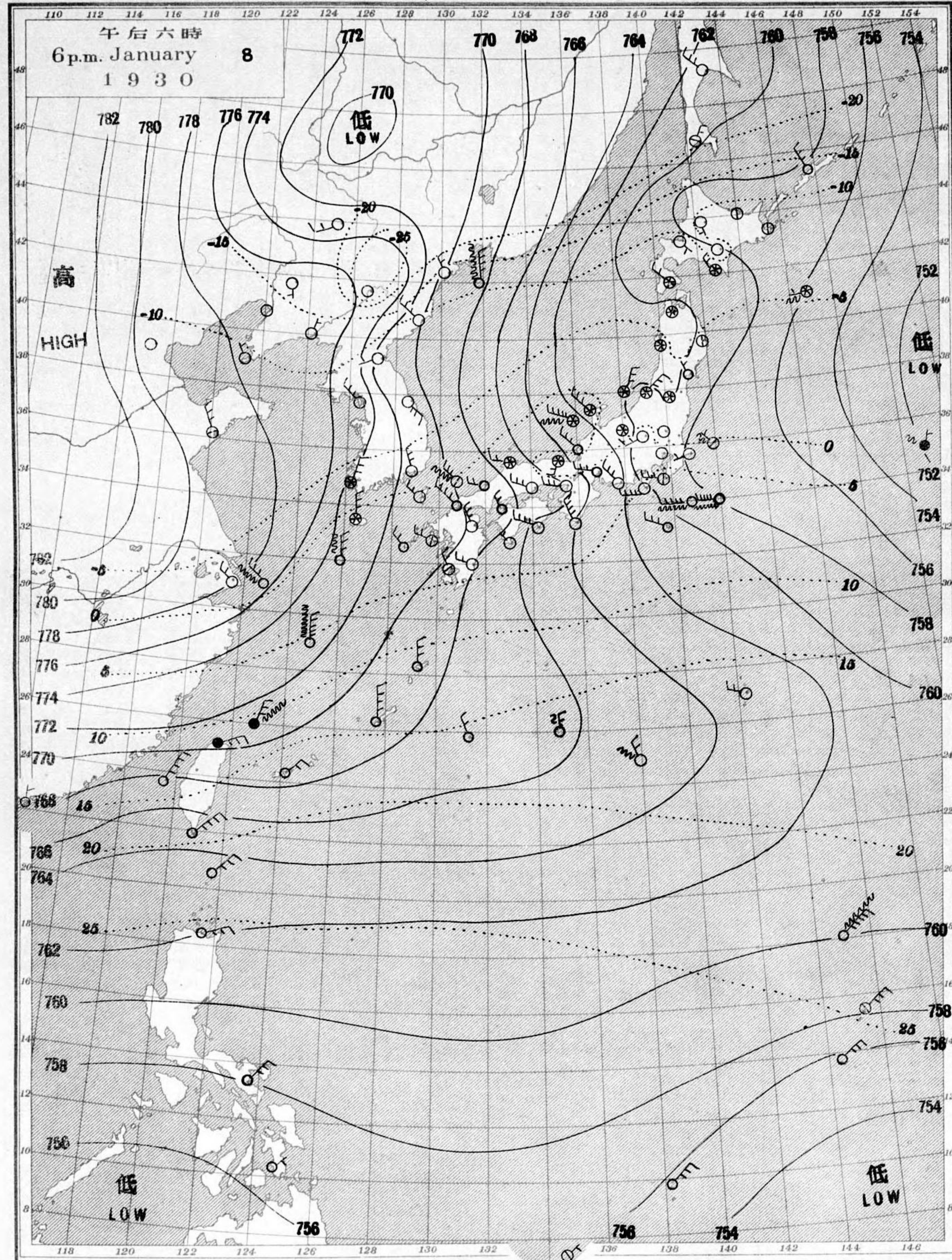
天氣 Weather 快晴 Clear 晴 Fair 曇 Cloudy 雨 Rain 雪 Snow 霧 Fog 雷雨 Thunderstorm 濃煙霧 Thick haze
記號 Notation b bc c r s f t h

壹月五日午后六時各地觀測表
OBSERVATIONS at 6 p.m. (135° M.S.T.) January 5 1930

測候所 STATIONS	氣壓 Air Press. mm. 760+	氣溫 Temp. °C	風向		風速		雲量	雲形	天氣	雨量 Precip. mm. (2)	測候所 STATIONS	氣壓 Air Press. mm. 760+	氣溫 Temp. °C	風向		風速		雲量	雲形	天氣	雨量 Precip. mm. (2)
			Dir.	Vel.	Dir.	Vel.								Dir.	Vel.						
パラオ Palau	56.8	25.7	NE	3	10	N	r	5	-	仁川 Zinsen	74.1-10.2	NNW	9	0	SK	b	-	-	-	-	-
恒春 Kōsyun	63.5	20.5	NE	8	10	SK	c	-	-	江陵 Kōryō	70.0-8.0	SSE	5	0	-	b	-	-	-	-	-
澎湖 Hōko	66.2	13.7	NE	14	10	N	r	-	-	元山 Gensan	70.9-10.7	W	3	0	-	b	-	-	-	-	-
臺北 Taihoku	69.6	11.8	E	4	10	SK	c	-	-	咸津 Zyōsin	68.2-12.2	NW	6	1	SK	b	-	-	-	-	-
石垣 Isigakizima	66.3	14.8	NNE	7	10	N	r	2	-	雄基 Yūki	69.0-16.3	NNW	5	0	SK	b	-	-	-	-	-
那覇 Naha	66.5	14.4	NNE	13	10	N	r	1	-	中江鎮 Tyūkōtōin	75.5-29.5	-	0	0	-	b	-	-	-	-	-
名瀬 Naze	67.7	12.4	N	6	10	N	r	-	-	龍岩浦 Ryūganpo	76.4-16.6	NNE	3	0	-	b	-	-	-	-	-
鹿兒島 Kagosima	69.3	3.3	-	1	7	K	bc	-	-	大連 Dairen	77.4-12.8	NNW	5	0	SK	b	-	-	-	-	-
宮崎 Miyazaki	68.5	4.4	W	3	1	SK	b	-	-	營口 Yinkow	77.5-15.1	N	2	0	-	b	-	-	-	-	-
熊本 Kumamoto	70.4	1.8	NNW	3																	

天氣圖
WEATHER CHART.

THE CENTRAL METEOROLOGICAL OBSERVATORY OF JAPAN, TOKYO.



等壓線 Isobaric line	○ 快晴 Clear	⊗ 雪 Snow	↘ 軟風 Light Wind 2-4 m.p.s.	↘ 烈風 Strong Gale 29-35 m.p.s.	↘ 颶風 Hurricane 40 >
等溫線 Isothermal line	① 晴 Fair	⊙ 霧 Fog	↘ 和風 Moderate Wind 4-6 m.p.s.	↘ 疾風 Strong Wind 15-20 m.p.s.	↘ 暴風 Storm 35-40 m.p.s.
不連續線 Line of discontinuity	⊙ 曇 Cloudy	⊕ 雷雨 Thunder-storm	↘ 疾風 Strong Wind 6-10 m.p.s.	↘ 暴風 Storm 20-25 m.p.s.	↘ 強風 Gale 25-29 m.p.s.
波ノ模様 Sea-Disturbance: 無記號ノ海面平滑 No symbol means dead calm; 海面波ノ模様 Smooth; 波ノ模様アリ Swell; 波ノ模様アリ Slight; 波ノ模様アリ Moderate; 浪稍高ノ Rough; 浪甚高ノ Very high; 怒濤 Phenomenal; 方向ノ波アリ Direction shows in which swell or roller comes.	● 雨 Rain	⊕ 濃煙霧 Thick haze	↘ 強風 Gale 10-15 m.p.s.	↘ 暴風 Storm 25-29 m.p.s.	↘ 強風 Gale 40 <

昭和廿七年三月七日第三種郵便物認可
昭和五年一月一日發行

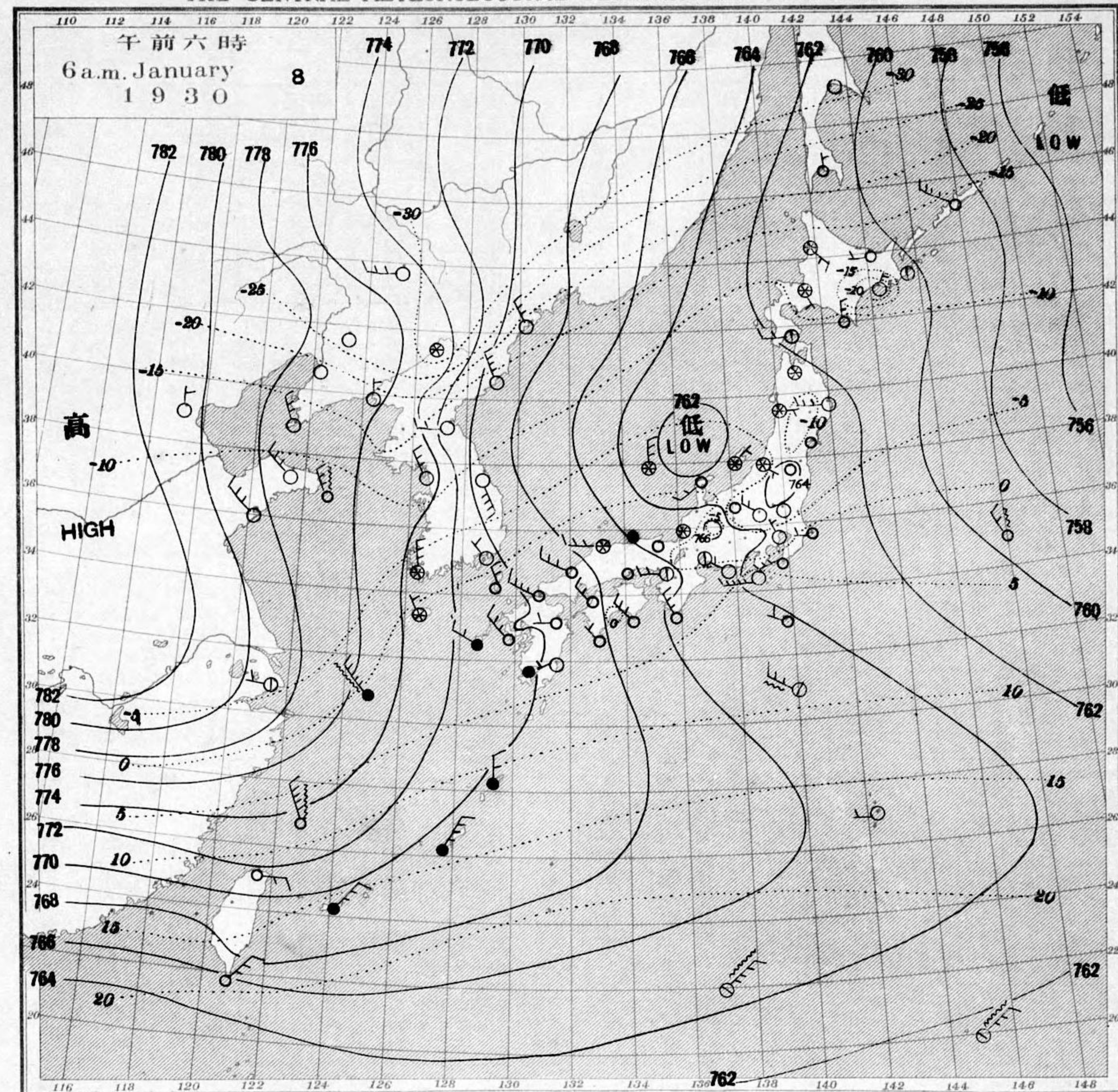
發行人發行所
東京市神田區竹町風船地

中央氣象臺

東京市神田區西小川町一丁目四番地 電話九段二八四四番
印刷販賣者清華堂 山田忠義(定價郵稅共壹枚金五錢)

天氣圖
WEATHER CHART.

THE CENTRAL METEOROLOGICAL OBSERVATORY OF JAPAN, TOKYO.



天氣豫報		WEATHER FORECASTS	
第一區 北乃至東, 風 雲少雨	第一區 北乃至西, 風 雲	I N-E cloudy with some rain	IX 北西風 晴時曇
第二區 全 全	第三區 全 全	II N-W cloudy	III N-W cloudy
第四區 全 全	第五區 全 全	IV N-W cloudy with some snow	V N-W fair, cloudy later
第六區 全 全	第七區 全 全	VI N-W snowy	VII N-W cloudy with some snow
第八區 全 全	第九區 全 全	VIII N-W cloudy	IX N-W cloudy with some snow

東京豫報 TOKYO.
今晚北西風 晴時曇
明日北西風 晴後曇

天氣概況
氣壓配置ニ其後モ大ニ變化ナリ相支ルニ西高東低ノ型ヲ高氣壓ニ支那北部ヲ據ル低氣壓ノ力ムテマカノ方面ニアリマス。能登半島、北方ニ小低氣壓ガ生ラレテ大ニシテモナリマス。内地、大氣、莫ク日本、所々雪ガ表日本、晴ラセ居マス。九州、雪ガ所々降リ、所々アリマス。朝鮮、晴シ。琉球、台湾、雪ガ所々降リ、所々アリマス。温度、一般ニ平年ヨリ二度位低目ノ模様デス。

壹月七日午前六時各地觀測表
OBSERVATIONS at 6a.m. (135° M.S.T.) January 7 1930

測候所	氣壓	氣溫	風向	風速	雲量	雲形	天氣	雨量	測候所	氣壓	氣溫	風向	風速	雲量	雲形	天氣	雨量
STATIONS	Air Press. mm. 700+	Air Temp. °C	Wind Direc.	Vel. m.s.	Clouds Amt.	Form	Weather	Precip. mm. (1)	STATIONS	Air Press. mm. 700+	Air Temp. °C	Wind Direc.	Vel. m.s.	Clouds Amt.	Form	Weather	Precip. mm. (1)
パラオ Palau	57.0	25.7	E	3	9	SK	c	12	山形 Yamagata	66.5	-5.2	-	1	10	N	s	7
恒春 Kōsyun	66.1	18.6	NE	8	0	-	b	-	秋田 Akita	66.1	-6.0	NW	5	10	N	s	2
臺南 Tainan	67.5	12.2	NNE	4	2	KC	b	-	水戸 Mito	66.5	-6.2	-	1	0	-	b	-
澎湖 Hōko	68.3	14.9	NNE	13	10	SK	c	-	金山 Kanayama	65.9	-7.4	-	1	1	SK	b	-
臺北 Taihoku	71.2	12.3	E	5	10	N	c	1	石巻 Isinomaki	66.0	-12.3	-	1	9	SK	c	8
石垣 Isigakizima	69.3	16.0	NNE	4	10	S	c	1	水澤 Midusawa	65.6	-12.6	-	1	3	SK	bc	-
那覇 Naha	69.8	14.0	NE	4	10	SK	c	2	盛岡 Morioka	64.9	-11.9	W	3	2	SK	b	-
名瀨 Naze	70.8	11.2	-	1	10	SK	c	2	宮古 Miyako	64.9	-8.6	SW	3	10	N	s	5
鹿兒島 Kagosima	73.1	0.8	-	1	10	SK	c	-	青森 Aomori	64.0	-8.0	NW	8	2	SK	b	-
鹿兒島 Kagosima	73.1	0.8	-	1	10	SK	c	-	函館 Hakodate	64.0	-8.0	NW	8	2	SK	b	-
宮崎 Miyazaki	72.5	0.6	-	1	10	SC	c	-	壽都 Suttu	63.5	-8.9	WNW	6	10	N	s	5
熊本 Kumamoto	74.4	-4.4	-	1	0	-	b	-	札幌 Sapporo	62.7	-11.8	W	5	4	N	bc	1
足摺 Asizuri	72.0	1.3	NNW	5	8	SK	c	-	利根 Haboro	61.4	-10.1	NW	12	10	N	c	14
高知 Kōti	72.4	-3.2	WSW	2	2	K	b	-	和歌山 Wakayama	61.6	-15.2	-	0	10	N	s	4
室戸 Muroto	71.1	0.3	NW	8	0	SK	b	-	地川 Asahigawa	62.2	-11.1	NNW	5	4	SK	bc	4
徳島 Tokushima	71.4	0.6	W	5	1	SK	b	-	浦河 Urakawa	61.7	-19.8	SW	2	0	SK	b	-
和歌山 Wakayama	70.8	1.6	WNW	4	1	K	b	-	帯廣 Obihiro	60.4	-15.2	WSW	3	4	SK	bc	3
潮音 Siomisaki	69.9	1.4	NW	5	0	SK	b	-	網走 Abasiri	61.5	-17.9	-	1	0	-	b	-
大分 Ōita	72.3	-0.4	-	0	0	-	b	-	銅路 Kusiro	60.4	-11.1	WNW	6	0	SK	b	-
松山 Matuyama	73.7	-1.1	-	1	3	SK	bc	-	根室 Nemuro	60.4	-11.1	WNW	6	0	SK	b	-
多摩津 Tadotu	72.0	2.8	WNW	8	3	SK	bc	-	砂那 Syana	57.6	-12.7	NW	12	10	N	s	1
廣島 Hiroshima	72.3	-1.1	-	0	8	SK	c	-	大泊 Ootomari	62.9	-24.0	NE	3	0	-	b	-
岡山 Okayama	71.8	-0.7	WNW	2	3	SK	bc	-	敷香 Sikka	61.0	-29.2	-	1	0	-	b	-
神戸 Kōbe	70.8	-1.2	NNW	5	0	SK	b	-	益山 Husan	73.9	-5.9	NW	12	0	-	b	-
大阪 Ōsaka	70.6	1.1	W	4	0	-	b	-	濟州島 Saisyūtō	75.4	0.8	N	7	10	N	c	3
京都 Kyōto	70.4	-3.1	-	0	0	SK	b	-	木浦 Moppo	76.3	-6.0	-	1	10	SK	c	-
八木 Yagi	70.8	-1.4	-	0	0	SK	b	-	仁川 Zinsen	77.1	-14.1	NNE	3	0	-	b	-
富江 Tomie	74.7	2.1	NW	5	10	SK	c	-	江陵 Kōryō	73.3	-9.1	SSE	6	0	-	b	-
長崎 Nagasaki	74.0	0.6	N	2	9	SK	c	-	漢山 Gensan	73.4	-12.9	SW	3	0	-	b	-
佐賀 Saga	73.9	-1.4	-	0	4	SK	bc	-	咸津 Zyōsin	71.3	-15.1	NW	4	0	-	b	-
福岡 Fukuoka	73.7	1.8	NW	4	4	K	bc	-	雄基 Yūki	73.2	-16.0	W	4	0	-	b	-
福岡 Fukuoka	73.7	1.8	NW	4	4	K	bc	-	中江津 Tyūkotin	81.4	-37.3	-	0	0	-	b	-
下関 Simonoseki	73.1	2.3	WNW	6	10	SK	c	-	龍岩浦 Ryūganpo	78.0	-19.8	NE	3	0	-	b	-
瀨田 Hamada	72.1	2.5	WNW	3	10	SK	c	4	大連 Dairen	78.2	-12.7	-	0	0	-	b	-
境 Sakai	71.1	2.1	W	2	10	N	s	1	營口 Yinkow	77.7	-20.2	-	1	0	-	b	-
宮津 Miyadu	69.9	-0.4	-	1	10	N	s	12	奉天 Mukden	77.8	-26.0	-	1	0	-	b	-
津 Tsu	68.9	-0.7	WSW	2	0	SK	b	1	換春 Changchun	75.7	-14.8	SW	3	0	-	b	-
岐阜 Gifu	68.5	-3.2	-	0	0	SK	b	1	天津 Tientsin	80.4	-12.0	NNW	3	0	-	b	-
名古屋 Nagoya	68.5	-1.5	-	1	9	SK	c	1	青島 Tsingtau	80.5	-9.7	NW	9	0	-	b	-
瀨松 Hamamatu	67.9	0.0	NW	3	0	-	b	-	上海 Shanghai	78.8	-3.0	NW	5	10	SK	c	-
長津呂 Nagaturo	66.2	3.1	WNW	5	4	KC	bc	-	大東島 Ooagarizima	69.3	-	NNE	3	10	SK	c	0-10
沼津 Numadu	66.0	0.4	ENE	2	10	SK	c	-	サライバ Saipan	59.3	23.7	NE	4	4	K	bc	3
横浜 Yokohama	66.5	-2.1	NNW	2	0	SK	b	-	ポナペ Ponape	56.3	25.6	ENE	3	10	N	c	8
東京 Tōkyō	66.6	-3.0	NNW	2	0	SC	b	-									
船橋 Funabashi	67.0	-4.3	-	0	0	K	b	-									
船橋 Funabashi	65.9	2.3	ENE	3	10	SK	c	-									
船橋 Funabashi	65.4	2.1	NNW	10	0	K	b	-									
船橋 Funabashi	66.7	6.3	WNW	6	10	SK	c	-									
船橋 Funabashi	66.6	17.0	WNW	2	10	N	c	-									
船橋 Funabashi	67.1	-6.4	WNW	7	0	SK	b	-									
高山 Takayama	69.7	-5.2	-	0	10	N	s	2									
飯田 Iida	68.8	-6.8	-	0	0	-	b	-									
松本 Matsumoto	68.5	-4.6	-	0	10	N	s	-									
長野 Nagano	68.5	-4.6	-	1	8	N	s	1									
甲府 Kōfu	67.8	-4.0	-	1	0	-	b	-									
前橋 Maebasi	67.1	-3.9	WNW	2	1	SK	b	-									
足尾 Asio	66.7	-5.1	SW	2	4	C	bc	-									
宇都宮 Utsunomiya	67.0	-7.0	-	0	0	-	b	-									
宇都宮 Utsunomiya	66.4	-3.2	WNW	4	3	K	bc	5									
宇都宮 Utsunomiya	69.2	0.2	WNW	3	10	N	s	5									
伊吹山 Ibukisan	69.6	-9.6	NW	5	10	S	f	15									
金澤 Kanazawa	69.7	-1.1	ESE	2	10	N	c	19									
輪島 Wazima	70.3	-1.4	NNW	6	10	SK	s	10									
伏木 Fushiki	70.6	-1.1	-	1	10	N	s	26									
高田 Takata	68.7	0.2	NW	5	10	N	s	38									
新潟 Niigata	68.2	-0.8	WNW	8	9	N	c	5									
相川 Aikawa	68.9	-2.4	NW	11	10	N	s	2									

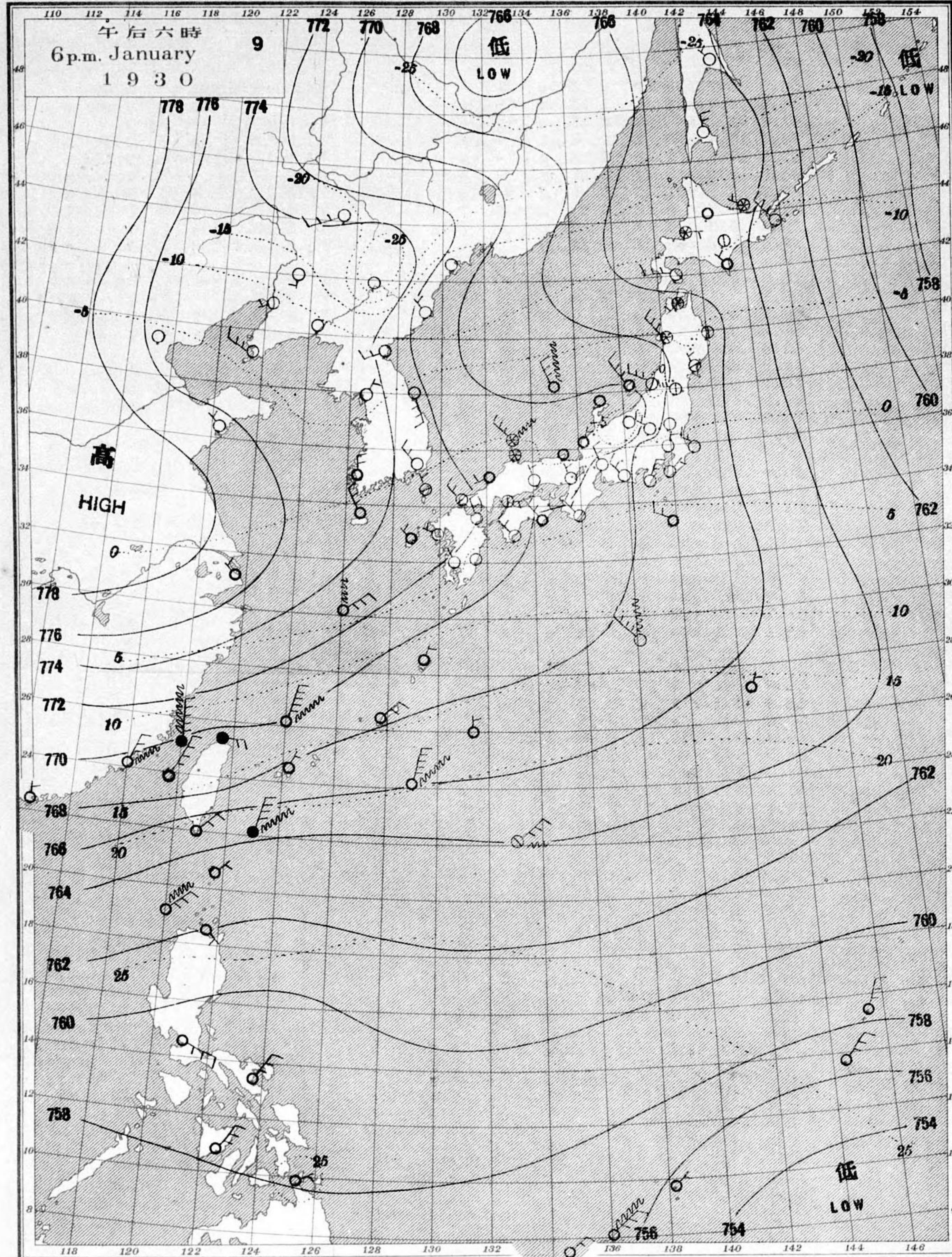
天氣 Weather 快晴 Clear 晴 Fair 曇 Cloudy 雨 Rain 雪 Snow 霧 Fog 雷雨 Thunderstorm 濃煙霧 Thick haze
記號 Notation b bc c r s f t h

壹月六日午後六時各地觀測表
OBSERVATIONS at 6p.m. (135° M.S.T.) January 6 1930

測候所	氣壓	氣溫	風向	風速	雲量	雲形	天氣	雨量	測候所	氣壓	氣溫	風向	風速	雲量	雲形	天氣	雨量
STATIONS	Air Press. mm. 700+	Air Temp. °C	Wind Direc.	Vel. m.s.	Clouds Amt.	Form	Weather	Precip. mm. (1)	STATIONS	Air Press. mm. 700+	Air Temp. °C	Wind Direc.	Vel. m.s.	Clouds Amt.	Form	Weather	Precip. mm. (2)
パラオ Palau	56.2	26.4	E	2	10	KN	r	-	仁川 Zinsen	77.1	-10.5	NNW	5	0	SC	b	-
恒春 Kōsyun	65.5	20.0	NE	7	10	SK	c	-	江陵 Kōryō	73.2	-7.7	SSE	8	0	-	b	-
澎湖 Hōko	67.1	14.9	ENE	13	10	SK	c	-	元山 Gensan	73.5	-9.5	WSW	4	0	-	b	-
臺北 Taihoku	70.2	13.0	ENE	7	8	SK	c	-	咸津 Zyōsin	71.9	-10.4	-	1	0	-	b	-
石垣 Isigakizima	68.4	16.0	NE	6	10	KC	c	-	雄基 Yūki	72.1	-15.4	-	0	0	-	b	-
那覇 Naha	69.1	14.6	NNE	11	10	SK	c	-	中江津 Tyūkotin	78.7	-29.4	-	0	0	-	b	-
名瀨 Naze	70.0	12.8	NNE	8	10	SK	c	1	龍岩浦 Ryūganpo	78.5	-14.4	-	1	0	-	b	-
鹿兒島 Kagosima	72.6	2.4	NNE	3	2	SK	b	-	大連 Dairen	79.0	-11.7	NW	3	0	-	b	-
宮崎 Miyazaki	71.3	3.1	W	4	0	SK	b	-	營口 Yinkow	79.0	-14.6	-	1	0	-	b	-
熊本 Kumamoto	73.6	0.9	NNE	2	9	K	c	-	奉天 Mukden	78.4	-17.7	S	3	0	-	b	-
足摺 Asizuri	71.4	1.5	NW	3	7	SK	bc	-	長春 Changchun	77.0	-19.4	WSW	5	0	-	b	-
高知 Kōti	70.2	1.6	-	1	1	K	b	-	天津 Tientsin	80.0	-8.4	-	1	0	-	b	-
室戸 Muroto	69.6	1.7	NNW	5	1	SK	b	-	青島 Tsingtau	80.0	-8.4	NW	8	10	CS	c	-
和歌山 Wakayama	69.9	3.0	WNW	4	6	SK	bc	-	上海 Shanghai	78.6	-2.0	NNW	5	10	SK	c	-
潮音 Siomisaki	68.8	3.0															

天氣圖
WEATHER CHART.

THE CENTRAL METEOROLOGICAL OBSERVATORY OF JAPAN, TOKYO.



午後六時
6 p.m. January
1930

等壓線 Isobaric line
等溫線 Isothermal line
不連續線 Line of Discontinuity

快晴 Clear
晴 Fair
雲 Cloudy
雨 Rain
濃霧 Thick haze

雪 Snow
霧 Fog
雷雨 Thunder-storm

軟風 Light Wind 2-4
和風 Moderate Wind 4-6
疾風 Strong Wind 6-10
強風 Gale 10-15

烈風 Strong Gals 15-20
颶風 Hurricane 20-35
20-25
25-29
29-35
35-40
40 <

波模樣 Sea Disturbance: 無記號 海面平滑 No symbol means dead calm; 海面穏やか Smooth; 波少 Small Swell; 波可 Moderate; 浪稍高 Rough; 浪甚高 Very high; 怒濤 Phenomenal; 方向のネリ又ハ浪の来方 Direction shows in which swell or roller comes.

明治廿七年三月七日第三種郵便物認可
昭和五年一月十日發行

發行人發行所
東京市麹町區竹平町番地

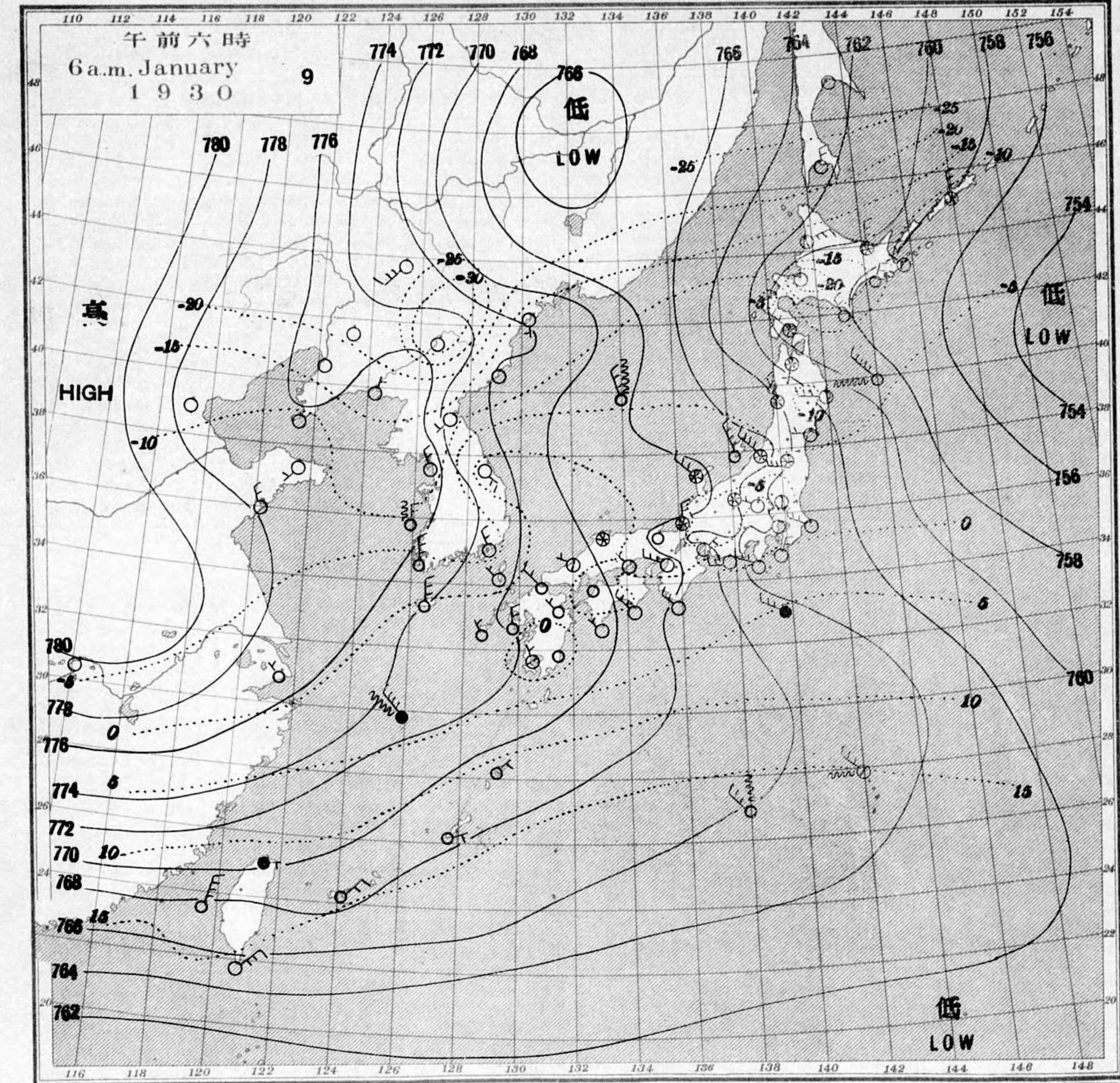
中央氣象臺

東京市神田區西小川町二丁目四番地 電話九段一八四四番
印刷販賣者清華堂 山田忠義 (定價郵稅共壹枚金五錢)

天氣圖

WEATHER CHART.

THE CENTRAL METEOROLOGICAL OBSERVATORY OF JAPAN, TOKYO.



午前六時
6 a.m. January
1930

天氣豫報		WEATHER FORECASTS	
第一區 北乃至東ノ風	曇少雨	I N-E	cloudy with some rain
第二區 北乃至西ノ風	晴	II N-W	fair
第三區 全	晴所々曇	III N-W	fair, cloudy at places
第四區 全	曇少雪	IV N-W	cloudy with some snow
第五區 全	晴	V N-W	fair
第六區 全	晴	VI N-W	snowy
第七區 全	晴	VII N-W	fair
第八區 全	晴	VIII N-W	fair
第九區 全	曇少雪	IX N-W	cloudy with some snow

天氣概況

東京豫報 TOKYO.

今晚ハ北西ノ風 晴時々曇 温度急降
明日ハ北西ノ風 朝晩ハ寒ヲ酷ク 晴時々曇

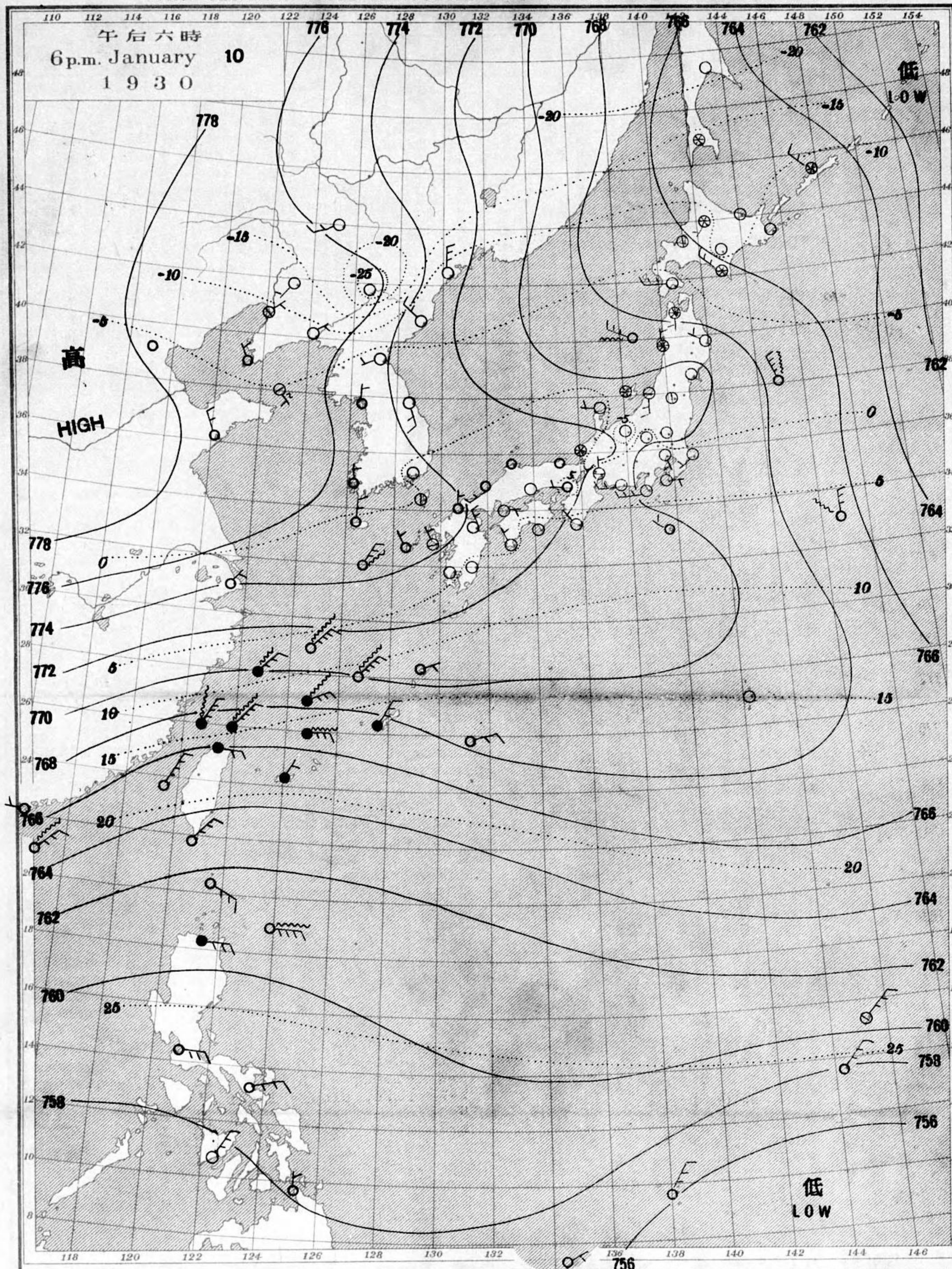
暴風警報
東京地方 北西ノ風強カレシ (最大風速度十米前後ノ見込)
九日午前一時ニ十分警戒ス。

壹月八日午前六時各地觀測表
OBSERVATIONS at 6 a.m. (135° M.S.T.) January 8 1930

測候所 STATIONS	氣壓 Air Press. mm. 760+	氣溫 Air Temp. °C	風向		風速		雲量	雲形	天氣	雨量 mm. (1)	測候所 STATIONS	氣壓 Air Press. mm. 760+	氣溫 Air Temp. °C	風向		風速		雲量	雲形	天氣	雨量 mm. (1)																																																																																											
			Dir.	Vel.	Dir.	Vel.								Dir.	Vel.	Dir.	Vel.																																																																																															
パラオ Palau	56.6	24.9	NE	3	3	C	bc	-	-	-	山形 Yamagata	63.8	-11.3	-	1	10	N	c	1	-	-																																																																																											
恒春 Kōsyun	65.9	19.6	NE	8	10	SK	c	-	-	-	秋田 Akita	63.3	-6.3	E	2	10	N	s	2	-	-																																																																																											
臺南 Taitō	68.1	17.4	WNW	2	10	SK	c	-	-	-	水戸 Mito	63.3	-6.6	-	1	0	KC	b	-	-	-																																																																																											
臺南 Tainan	67.5	12.8	NNE	5	10	SK	c	-	-	-	金山 Kanayama	-	-	-	-	-	-	-	-	-	-																																																																																											
澎湖 Hōko	68.4	13.6	NNE	14	10	SK	c	-	-	-	石巻 Isinomaki	63.4	-7.0	-	1	10	SK	c	-	-	-																																																																																											
臺北 Taihoku	71.9	11.4	E	5	10	SK	c	-	-	-	水澤 Midusawa	63.9	-11.2	-	0	10	SK	c	-	-	-																																																																																											
石垣 Isigakizima	68.6	16.3	NE	6	10	N	r	6	-	-	盛岡 Morioka	63.9	-11.2	SSW	3	3	SK	bc	-	-	-																																																																																											
那覇 Naha	68.8	14.8	NNE	10	10	N	r	4	-	-	宮古 Miyako	63.2	-9.9	W	6	1	SK	b	-	-	-																																																																																											
名瀨 Naze	69.4	12.4	N	5	10	N	r	19	-	-	青森 Aomori	62.8	-8.4	-	0	10	N	s	4	-	-																																																																																											
鹿兒島 Kagosima	70.1	1.4	-	0	10	N	r	-	-	-	函館 Hakodate	61.8	-5.6	W	5	4	SK	bc	1	-	-																																																																																											
宮崎 Miyazaki	68.8	2.2	WSW	3	0	-	b	-	-	-	藤野 Suttu	61.7	-6.8	W	6	10	N	s	4	-	-																																																																																											
熊本 Kumamoto	71.0	2.1	NNE	2	10	N	s	-	-	-	札幌 Sapporo	61.1	-11.3	SSE	2	7	N	s	5	-	-																																																																																											
足摺 Asizuri	68.1	4.4	NW	2	9	SK	bc	-	-	-	旭川 Haboro	60.4	-12.6	SE	4	10	N	s	1	-	-																																																																																											
高知 Kōchi	67.9	-0.3	-	1	4	SC	bc	-	-	-	和歌山 Wakayama	60.2	-14.1	-	0	10	N	c	1	-	-																																																																																											
室戸 Muroto	67.0	2.8	NW	7	8	K	c	-	-	-	浦河 Urakawa	61.4	-7.2	N	4	10	SK	c	-	-	-																																																																																											
徳島 Tokushima	67.6	2.7	W	3	10	S	c	-	-	-	帯広 Obihiro	61.4	-18.3	-	0	7	KC	bc	-	-	-																																																																																											
和歌山 Wakayama	67.4	2.6	NW	3	9	SK	c	-	-	-	網走 Aburatsubo	60.6	-13.9	W	2	10	S	c	2	-	-																																																																																											
潮郡 Siomisaki	65.8	3.9	NNW	7	10	SK	c	-	-	-	釧路 Kuroi	61.7	-20.7	NNE	2	0	-	b	-	-	-																																																																																											
大分 Ōita	69.9	3.7	W	3	10	SK	bc	-	-	-	根室 Nemuro	61.1	-13.4	-	0	3	SK	bc	-	-	-																																																																																											
松山 Matuyama	68.3	4.2	NW	4	10	SK	c	-	-	-	砂野 Syana	59.3	-11.0	NW	12	10	N	c	2	-	-																																																																																											
多度津 Tadotsu	67.5	4.6	WNW	9	10	SK	c	-	-	-	大泊 Ootomari	61.6	-21.0	N	3	10	SC	c	-	-	-																																																																																											
廣島 Hiroshima	68.5	1.3	-	1	10	N	s	-	-	-	壱岐 Sikka	61.5	-31.2	-	1	0	-	b	-	-	-																																																																																											
岡山 Ōkayama	67.6	1.6	-	1	10	SK	c	-	-	-	釜山 Husan	71.5	-3.7	NW	3	0	-	b	-	-	-																																																																																											
神戸 Kōbe	67.1	1.9	NW	3	8	SK	c	-	-	-	濟州島 Saisyūtō	73.1	1.7	NNW	3	10	N	s	3	-	-																																																																																											
大阪 Ōsaka	66.8	3.5	W	5	7	SK	bc	-	-	-	水浦 Moppo	73.1	-3.2	N	8	10	N	s	1	-	-																																																																																											
京都 Kyōto	66.7	-0.9	SW	2	0	SK	b	-	-	-	仁川 Zinsen	74.9	-11.2	NNW	8	0	-	b	-	-	-																																																																																											
八木 Yagi	67.2	0.8	SSW	2	3	SK	bc	-	-	-	江陵 Kōryō	69.5	-9.2	SSE	10	0	-	b	-	-	-																																																																																											
富江 Tomie	71.6	3.6	WNW	4	10	N	r	2	-	-	元山 Gensan	71.1	-11.7	W	5	0	-	b	-	-	-																																																																																											
長崎 Nagasaki	71.1	3.1	NW	6	10	SK	c	-	-	-	元山 Gensan	68.4	-11.6	NNW	11	0	SK	b	-	-	-																																																																																											
佐賀 Saga	69.8	2.2	NW	2	10	N	s	-	-	-	威海衛 Zyōsin	69.1	-15.8	NNW	6	0	-	b	-	-	-																																																																																											
福岡 Fukuoka	70.6	3.7	WNW	5	10	SK	c	-	-	-	雄基 Yūki	-	-	-	-	-	-	-	-	-	-																																																																																											
藤原 Ituhara	71.0	0.9	NNW	4	10	N	c	-	-	-	中江鎮 Tyūkōtin	76.5	-32.4	-	0	10	CS	s	-	-	-																																																																																											
下関 Simonoseki	69.5	3.6	WNW	10	10	SK	c	-	-	-	龍岩浦 Ryūganpo	76.1	-18.6	N	2	0	-	b	-	-	-																																																																																											
濱田 Hamada	69.3	2.4	WNW	6	10	N	c	-	-	-	大連 Dairen	77.7	-11.9	NNW	8	0	-	b	-	-	-																																																																																											
境 Sakai	67.4	1.7	W	6	10	N	s	2	-	-	營口 Yinkow	77.4	-18.4	-	1	0	-	b	-	-	-																																																																																											
宮津 Miyadu	65.7	0.7	-	1	10	SK	c	10	-	-	奉天 Mukden	77.6	-26.0	-	0	0	-	b	-	-	-																																																																																											
津 Tu	65.5	1.9	SSW	3	0	SK	b	-	-	-	長春 Changchun	74.4	-26.3	W	7	0	-	b	-	-	-																																																																																											
岐阜 Gifu	65.7	-1.3	-	1	8	SK	c	-	-	-	天津 Tientsin	80.2	-11.1	N	3	0	-	b	-	-	-																																																																																											
名古屋 Nagoya	65.8	-0.6	-	1	4	SK	bc	-	-	-	青島 Tsingtau	78.9	-9.3	NW	9	0	-	b	-	-	-																																																																																											
濱松 Hamamatu	65.3	1.2	WNW	2	0	-	b	-	-	-	上海 Shanghai	79.3	-7.0	W	3	4	SK	bc	-	-	-																																																																																											
長津島 Nagatsushima	63.5	4.3	W	16	0	SK	b	-	-	-	大東島 Ōoarizima	67.3	-	-	0	10	N	r	C-10	-	-																																																																																											
沼津 Numadu	63.0	-0.4	ENE	3	8	SK	c	-	-	-	マニラ Manila	53.3	23.5	ENE	6	10	CS	c	1	-	-																																																																																											
横濱 Yokohama	63.4	-1.8	NW	2	0	SK	b	-	-	-	ポナペ Ponape	55.2	24.3	E	3	10	SK	c	3	-	-																																																																																											
東京 Tōkyō	63.4	-2.5	NNW	2	0	CS	b	-	-	-	<table border="1"> <thead> <tr> <th>船名</th><th>東經</th><th>北緯</th><th>氣壓</th><th>風向</th><th>風力</th><th>天氣</th></tr> <tr> <th>SHIP.</th><th>E Long.</th><th>N Lat.</th><th>Air Pressure 700+</th><th>Wind ③</th><th>Force</th><th>Weath.</th></tr> </thead> <tbody> <tr> <td>OSK. Hōrai</td><td>m. 123</td><td>27</td><td>70.4</td><td>NNW</td><td>7</td><td>c</td></tr> <tr> <td>Sakaki</td><td>m. 123</td><td>37</td><td>70.6</td><td>NNW</td><td>4</td><td>c</td></tr> <tr> <td>OSK. Kasado</td><td>m. 117</td><td>23</td><td>69.9</td><td>NNE</td><td>5</td><td>c</td></tr> <tr> <td>Oomi</td><td>m. 145</td><td>20</td><td>62.5</td><td>NE</td><td>5</td><td>bc</td></tr> <tr> <td>Katuragisan</td><td>m. 125</td><td>31</td><td>71.6</td><td>NW</td><td>8</td><td>r</td></tr> <tr> <td>Ogura Kōyō</td><td>m. 156</td><td>32</td><td>60.7</td><td>NW</td><td>5</td><td>bc</td></tr> <tr> <td>6th Daibosi</td><td>m. 125</td><td>35</td><td>72.4</td><td>NW</td><td>5</td><td>s</td></tr> <tr> <td>5th Murooran</td><td>m. 132</td><td>37</td><td>61.0</td><td>WNW</td><td>6</td><td>c</td></tr> <tr> <td>Kagi</td><td>m. 135</td><td>38</td><td>63.5</td><td>N</td><td>5</td><td>s</td></tr> <tr> <td>Anyō</td><td>m. 148</td><td>35</td><td>58.2</td><td>NNW</td><td>3</td><td>c</td></tr> <tr> <td>Hakusika</td><td>m. 140</td><td>35</td><td>61.2</td><td>WNW</td><td>3</td><td>bc</td></tr> </tbody> </table>											船名	東經	北緯	氣壓	風向	風力	天氣	SHIP.	E Long.	N Lat.	Air Pressure 700+	Wind ③	Force	Weath.	OSK. Hōrai	m. 123	27	70.4	NNW	7	c	Sakaki	m. 123	37	70.6	NNW	4	c	OSK. Kasado	m. 117	23	69.9	NNE	5	c	Oomi	m. 145	20	62.5	NE	5	bc	Katuragisan	m. 125	31	71.6	NW	8	r	Ogura Kōyō	m. 156	32	60.7	NW	5	bc	6th Daibosi	m. 125	35	72.4	NW	5	s	5th Murooran	m. 132	37	61.0	WNW	6	c	Kagi	m. 135	38	63.5	N	5	s	Anyō	m. 148	35	58.2	NNW	3	c	Hakusika	m. 140	35	61.2	WNW	3	bc
船名	東經	北緯	氣壓	風向	風力	天氣																																																																																																										
SHIP.	E Long.	N Lat.	Air Pressure 700+	Wind ③	Force	Weath.																																																																																																										
OSK. Hōrai	m. 123	27	70.4	NNW	7	c																																																																																																										
Sakaki	m. 123	37	70.6	NNW	4	c																																																																																																										
OSK. Kasado	m. 117	23	69.9	NNE	5	c																																																																																																										
Oomi	m. 145	20	62.5	NE	5	bc																																																																																																										
Katuragisan	m. 125	31	71.6	NW	8	r																																																																																																										
Ogura Kōyō	m. 156	32	60.7	NW	5	bc																																																																																																										
6th Daibosi	m. 125	35	72.4	NW	5	s																																																																																																										
5th Murooran	m. 132	37	61.0	WNW	6	c																																																																																																										
Kagi	m. 135	38	63.5	N	5	s																																																																																																										
Anyō	m. 148	35	58.2	NNW	3	c																																																																																																										
Hakusika	m. 140	35	61.2	WNW	3	bc																																																																																																										
横谷 Kumagaya	62.4	6.1	WSW	8	8	SK	c	-	-	-	<table border="1"> <thead> <tr> <th>測候所</th><th>時刻</th><th>氣壓</th><th>風向</th><th>風力</th><th>氣溫</th><th>天氣</th></tr> <tr> <th>STATIONS</th><th>Time</th><th>Air Pressure 700+</th><th>Wind ③</th><th>Air Temp.</th><th>Weather.</th><th></th></tr> </thead> <tbody> <tr> <td>Hongkong</td><td>11</td><td>71.0</td><td>N</td><td>1</td><td>30? fair</td></tr> <tr> <td>Manila</td><td>7</td><td>60.5</td><td>N</td><td>2</td><td>22 overcast</td></tr> <tr> <td>Appari</td><td>7</td><td>63.2</td><td>E</td><td>4</td><td>24 overcast</td></tr> <tr> <td>Legaspi</td><td>7</td><td>59.3</td><td>N</td><td>2</td><td>24 overcast</td></tr> <tr> <td>Hailo</td><td>7</td><td>58.1</td><td>NE</td><td>4</td><td>24 overcast</td></tr> <tr> <td>Sarigao</td><td>7</td><td>57.8</td><td>NE</td><td>2</td><td>25 overcast</td></tr> <tr> <td>Yap</td><td>7</td><td>56.6</td><td>NE</td><td>4</td><td>- overcast</td></tr> <tr> <td>Guam</td><td>7</td><td>58.7</td><td>NE</td><td>4</td><td>- overcast</td></tr> <tr> <td>Basco</td><td>7</td><td>64.7</td><td>NE</td><td>4</td><td>22 overcast</td></tr> </tbody> </table>											測候所	時刻	氣壓	風向	風力	氣溫	天氣	STATIONS	Time	Air Pressure 700+	Wind ③	Air Temp.	Weather.		Hongkong	11	71.0	N	1	30? fair	Manila	7	60.5	N	2	22 overcast	Appari	7	63.2	E	4	24 overcast	Legaspi	7	59.3	N	2	24 overcast	Hailo	7	58.1	NE	4	24 overcast	Sarigao	7	57.8	NE	2	25 overcast	Yap	7	56.6	NE	4	- overcast	Guam	7	58.7	NE	4	- overcast	Basco	7	64.7	NE	4	22 overcast																							
測候所	時刻	氣壓	風向	風力	氣溫	天氣																																																																																																										
STATIONS	Time	Air Pressure 700+	Wind ③	Air Temp.	Weather.																																																																																																											
Hongkong	11	71.0	N	1	30? fair																																																																																																											
Manila	7	60.5	N	2	22 overcast																																																																																																											
Appari	7	63.2	E	4	24 overcast																																																																																																											
Legaspi	7	59.3	N	2	24 overcast																																																																																																											
Hailo	7	58.1	NE	4	24 overcast																																																																																																											
Sarigao	7	57.8	NE	2	25 overcast																																																																																																											
Yap	7	56.6	NE	4	- overcast																																																																																																											
Guam	7	58.7	NE	4	- overcast																																																																																																											
Basco	7	64.7	NE	4	22 overcast																																																																																																											
布長 Mera	62.4	6.1	WSW	8	8	SK	c	-	-	-	<table border="1"> <thead> <tr> <th>測候所</th><th>時刻</th><th>氣壓</th><th>風向</th><th>風力</th><th>氣溫</th><th>天氣</th></tr> <tr> <th>STATIONS</th><th>Time</th><th>Air Pressure 700+</th><th>Wind ③</th><th>Air Temp.</th><th>Weather.</th><th></th></tr> </thead> <tbody> <tr> <td>Hongkong</td><td>11</td><td>71.0</td><td>N</td><td>1</td><td>30? fair</td></tr> <tr> <td>Manila</td><td>7</td><td>60.5</td><td>N</td><td>2</td><td>22 overcast</td></tr> <tr> <td>Appari</td><td>7</td><td>63.2</td><td>E</td><td>4</td><td>24 overcast</td></tr> <tr> <td>Legaspi</td><td>7</td><td>59.3</td><td>N</td><td>2</td><td>24 overcast</td></tr> <tr> <td>Hailo</td><td>7</td><td>58.1</td><td>NE</td><td>4</td><td>24 overcast</td></tr> <tr> <td>Sarigao</td><td>7</td><td>57.8</td><td>NE</td><td>2</td><td>25 overcast</td></tr> <tr> <td>Yap</td><td>7</td><td>56.6</td><td>NE</td><td>4</td><td>- overcast</td></tr> <tr> <td>Guam</td><td>7</td><td>58.7</td><td>NE</td><td>4</td><td>- overcast</td></tr> <tr> <td>Basco</td><td>7</td><td>64.7</td><td>NE</td><td>4</td><td>22 overcast</td></tr> </tbody> </table>											測候所	時刻	氣壓	風向	風力	氣溫	天氣	STATIONS	Time	Air Pressure 700+	Wind ③	Air Temp.	Weather.		Hongkong	11	71.0	N	1	30? fair	Manila	7	60.5	N	2	22 overcast	Appari	7	63.2	E	4	24 overcast	Legaspi	7	59.3	N	2	24 overcast	Hailo	7	58.1	NE	4	24 overcast	Sarigao	7	57.8	NE	2	25 overcast	Yap	7	56.6	NE	4	- overcast	Guam	7	58.7	NE	4	- overcast	Basco	7	64.7	NE	4	22 overcast																							
測候所	時刻	氣壓	風向	風力	氣溫	天氣																																																																																																										
STATIONS	Time	Air Pressure 700+	Wind ③	Air Temp.	Weather.																																																																																																											
Hongkong	11	71.0	N	1	30? fair																																																																																																											
Manila	7	60.5	N	2	22 overcast																																																																																																											
Appari	7	63.2	E	4	24 overcast																																																																																																											
Legaspi	7	59.3	N	2	24 overcast																																																																																																											
Hailo	7	58.1	NE	4	24 overcast																																																																																																											
Sarigao	7	57.8	NE	2	25 overcast																																																																																																											
Yap	7	56.6	NE	4	- overcast																																																																																																											
Guam	7	58.7	NE	4	- overcast																																																																																																											
Basco	7	64.7	NE	4	22 overcast																																																																																																											
八丈島 Hatidōyōzima	64.4	7.6	WNW	3	10	SK	c	-	-	-	<table border="1"> <thead> <tr> <th>測候所</th><th>時刻</th><th>氣壓</th><th>風向</th><th>風力</th><th>氣溫</th><th>天氣</th></tr> <tr> <th>STATIONS</th><th>Time</th><th>Air Pressure 700+</th><th>Wind ③</th><th>Air Temp.</th><th>Weather.</th><th></th></tr> </thead> <tbody> <tr> <td>Hongkong</td><td>11</td><td>71.0</td><td>N</td><td>1</td><td>30? fair</td></tr> <tr> <td>Manila</td><td>7</td><td>60.5</td><td>N</td><td>2</td><td>22 overcast</td></tr> <tr> <td>Appari</td><td>7</td><td>63.2</td><td>E</td><td>4</td><td>24 overcast</td></tr> <tr> <td>Legaspi</td><td>7</td><td>59.3</td><td>N</td><td>2</td><td>24 overcast</td></tr> <tr> <td>Hailo</td><td>7</td><td>58.1</td><td>NE</td><td>4</td><td>24 overcast</td></tr> <tr> <td>Sarigao</td><td>7</td><td>57.8</td><td>NE</td><td>2</td><td>25 overcast</td></tr> <tr> <td>Yap</td><td>7</td><td>56.6</td><td>NE</td><td>4</td><td>- overcast</td></tr> <tr> <td>Guam</td><td>7</td><td>58.7</td><td>NE</td><td>4</td><td>- overcast</td></tr> <tr> <td>Basco</td><td>7</td><td>64.7</td><td>NE</td><td>4</td><td>22 overcast</td></tr> </tbody> </table>											測候所	時刻	氣壓	風向	風力	氣溫	天氣	STATIONS	Time	Air Pressure 700+	Wind ③	Air Temp.	Weather.		Hongkong	11	71.0	N	1	30? fair	Manila	7	60.5	N	2	22 overcast	Appari	7	63.2	E	4	24 overcast	Legaspi	7	59.3	N	2	24 overcast	Hailo	7	58.1	NE	4	24 overcast	Sarigao	7	57.8	NE	2	25 overcast	Yap	7	56.6	NE	4	- overcast	Guam	7	58.7	NE	4	- overcast	Basco	7	64.7	NE	4	22 overcast																							
測候所	時刻	氣壓	風向	風力	氣溫	天氣																																																																																																										
STATIONS	Time	Air Pressure 700+	Wind ③	Air Temp.	Weather.																																																																																																											
Hongkong	11	71.0	N	1	30? fair																																																																																																											
Manila	7	60.5	N	2	22 overcast																																																																																																											
Appari	7	63.2	E	4	24 overcast																																																																																																											
Legaspi	7	59.3	N	2	24 overcast																																																																																																											
Hailo	7	58.1	NE	4	24 overcast																																																																																																											
Sarigao	7	57.8	NE	2	25 overcast																																																																																																											
Yap	7	56.6	NE	4	- overcast																																																																																																											
Guam	7	58.7	NE	4	- overcast																																																																																																											
Basco	7	64.7	NE	4	22 overcast																																																																																																											
父島 Titizima	65.1	16.0	W	3	2	SK	b	-	-	-	<table border="1"> <thead> <tr> <th>測候所</th><th>時刻</th><th>氣壓</th><th>風向</th><th>風力</th><th>氣溫</th><th>天氣</th></tr> <tr> <th>STATIONS</th><th>Time</th><th>Air Pressure 700+</th><th>Wind ③</th><th>Air Temp.</th><th>Weather.</th><th></th></tr> </thead> <tbody> <tr> <td>Hongkong</td><td>11</td><td>71.0</td><td>N</td><td>1</td><td>30? fair</td></tr> <tr> <td>Manila</td><td>7</td><td>60.5</td><td>N</td><td>2</td><td>22 overcast</td></tr> <tr> <td>Appari</td><td>7</td><td>63.2</td><td>E</td><td>4</td><td>24 overcast</td></tr> <tr> <td>Legaspi</td><td>7</td><td>59.3</td><td>N</td><td>2</td><td>24 overcast</td></tr> <tr> <td>Hailo</td><td>7</td><td>58.1</td><td>NE</td><td>4</td><td>24 overcast</td></tr> <tr> <td>Sarigao</td><td>7</td><td>57.8</td><td>NE</td><td>2</td><td>25 overcast</td></tr> <tr> <td>Yap</td><td>7</td><td>56.6</td><td>NE</td><td>4</td><td>- overcast</td></tr> <tr> <td>Guam</td><td>7</td><td>58.7</td><td>NE</td><td>4</td><td>- overcast</td></tr> <tr> <td>Basco</td><td>7</td><td>64.7</td><td>NE</td><td>4</td><td>22 overcast</td></tr> </tbody> </table>											測候所	時刻	氣壓	風向	風力	氣溫	天氣	STATIONS	Time	Air Pressure 700+	Wind ③	Air Temp.	Weather.		Hongkong	11	71.0	N	1	30? fair	Manila	7	60.5	N	2	22 overcast	Appari	7	63.2	E	4	24 overcast	Legaspi	7	59.3	N	2	24 overcast	Hailo	7	58.1	NE	4	24 overcast	Sarigao	7	57.8	NE	2	25 overcast	Yap	7	56.6	NE	4	- overcast	Guam	7	58.7	NE	4	- overcast	Basco	7	64.7	NE	4	22 overcast																							
測候所	時刻	氣壓	風向	風力	氣溫	天氣																																																																																																										
STATIONS	Time	Air Pressure 700+	Wind ③	Air Temp.	Weather.																																																																																																											
Hongkong	11	71.0	N	1	30? fair																																																																																																											
Manila	7	60.5	N	2	22 overcast																																																																																																											
Appari	7	63.2	E	4	24 overcast																																																																																																											
Legaspi	7	59.3	N	2	24 overcast																																																																																																											
Hailo	7	58.1	NE	4	24 overcast																																																																																																											
Sarigao	7	57.8	NE	2	25 overcast																																																																																																											
Yap	7	56.6	NE	4	- overcast																																																																																																											
Guam	7	58.7	NE	4	- overcast																																																																																																											
Basco	7	64.7	NE	4	22 overcast																																																																																																											
瀧波山 Tukubasan	63.1	-5.2	SSW	5	0	KC	b	-	-	-	<table border="1"> <thead> <tr> <th>測候所</th><th>時刻</th><th>氣壓</th><th>風向</th><th>風力</th><th>氣溫</th><th>天氣</th></tr> <tr> <th>STATIONS</th><th>Time</th><th>Air Pressure 700+</th><th>Wind ③</th><th>Air Temp.</th><th>Weather.</th><th></th></tr> </thead> <tbody> <tr> <td>Hongkong</td><td>11</td><td>71.0</td><td>N</td><td>1</td><td>30? fair</td></tr> <tr> <td>Manila</td><td>7</td><td>60.5</td><td>N</td><td>2</td><td>22 overcast</td></tr> <tr> <td>Appari</td><td>7</td><td>63.2</td><td>E</td><td>4</td><td>24 overcast</td></tr> <tr> <td>Legaspi</td><td>7</td><td>59.3</td><td>N</td><td>2</td><td>24 overcast</td></tr> <tr> <td>Hailo</td><td>7</td><td>58.1</td><td>NE</td><td>4</td><td>24 overcast</td></tr> <tr> <td>Sarigao</td><td>7</td><td>57.8</td><td>NE</td><td>2</td><td>25 overcast</td></tr> <tr> <td>Yap</td><td>7</td><td>56.6</td><td>NE</td><td>4</td><td>- overcast</td></tr> <tr> <td>Guam</td><td>7</td><td>58.7</td><td>NE</td><td>4</td><td>- overcast</td></tr> <tr> <td>Basco</td><td>7</td><td>64.7</td><td>NE</td><td>4</td><td>22 overcast</td></tr> </tbody> </table>											測候所	時刻	氣壓	風向	風力	氣溫	天氣	STATIONS	Time	Air Pressure 700+	Wind ③	Air Temp.	Weather.		Hongkong	11	71.0	N	1	30? fair	Manila	7	60.5	N	2	22 overcast	Appari	7	63.2	E	4	24 overcast	Legaspi	7	59.3	N	2	24 overcast	Hailo	7	58.1	NE	4	24 overcast	Sarigao	7	57.8	NE	2	25 overcast	Yap	7	56.6	NE	4	- overcast	Guam	7	58.7	NE	4	- overcast	Basco	7	64.7	NE	4	22 overcast																							
測候所	時刻	氣壓	風向	風力	氣溫	天氣																																																																																																										
STATIONS	Time	Air Pressure 700+	Wind ③	Air Temp.	Weather.																																																																																																											
Hongkong	11	71.0	N	1	30? fair																																																																																																											
Manila	7	60.5	N	2	22 overcast																																																																																																											
Appari	7	63.2	E	4	24 overcast																																																																																																											
Legaspi	7	59.3	N	2	24 overcast																																																																																																											
Hailo	7	58.1	NE	4	24 overcast																																																																																																											
Sarigao	7	57.8	NE	2	25 overcast																																																																																																											
Yap	7	56.6	NE	4	- overcast																																																																																																											
Guam	7	58.7	NE	4	- overcast																																																																																																											
Basco	7	64.7	NE	4	22 overcast																																																																																																											
高山 Takayama	66.0	-5.8	-	0	10	N	s	1	-	-	<table border="1"> <thead> <tr> <th>測候所</th><th>時刻</th><th>氣壓</th><th>風向</th><th>風力</th><th>氣溫</th><th>天氣</th></tr> <tr> <th>STATIONS</th><th>Time</th><th>Air Pressure 700+</th><th>Wind ③</th><th>Air Temp.</th><th>Weather.</th><th></th></tr> </thead> <tbody> <tr> <td>Hongkong</td><td>11</td><td>71.0</td><td>N</td><td>1</td><td>30? fair</td></tr> <tr> <td>Manila</td><td>7</td><td>60.5</td><td>N</td><td>2</td><td>22 overcast</td></tr> <tr> <td>Appari</td><td>7</td><td>63.2</td><td>E</td><td>4</td><td>24 overcast</td></tr> <tr> <td>Legaspi</td><td>7</td><td>59.3</td><td>N</td><td>2</td><td>24 overcast</td></tr> <tr> <td>Hailo</td><td>7</td><td>58.1</td><td>NE</td><td>4</td><td>24 overcast</td></tr> <tr> <td>Sarigao</td><td>7</td><td>57.8</td><td>NE</td><td>2</td><td>25 overcast</td></tr> <tr> <td>Yap</td><td>7</td><td>56.6</td><td>NE</td><td>4</td><td>- overcast</td></tr> <tr> <td>Guam</td><td>7</td><td>58.7</td><td>NE</td><td>4</td><td>- overcast</td></tr> <tr> <td>Basco</td><td>7</td><td>64.7</td><td>NE</td><td>4</td><td>22 overcast</td></tr> </tbody> </table>											測候所	時刻	氣壓	風向	風力	氣溫	天氣	STATIONS	Time	Air Pressure 700+	Wind ③	Air Temp.	Weather.		Hongkong	11	71.0	N	1	30? fair	Manila	7	60.5	N	2	22 overcast	Appari	7	63.2	E	4	24 overcast	Legaspi	7	59.3	N	2	24 overcast	Hailo	7	58.1	NE	4	24 overcast	Sarigao	7	57.8	NE	2	25 overcast	Yap	7	56.6	NE	4	- overcast	Guam	7	58.7	NE	4	- overcast	Basco	7	64.7	NE	4	22 overcast																							
測候所	時刻	氣壓	風向	風力	氣溫	天氣																																																																																																										
STATIONS	Time	Air Pressure 700+	Wind ③	Air Temp.	Weather.																																																																																																											
Hongkong	11	71.0	N	1	30? fair																																																																																																											
Manila	7	60.5	N	2	22 overcast																																																																																																											
Appari	7	63.2	E	4	24 overcast																																																																																																											
Legaspi	7	59.3	N	2	24 overcast																																																																																																											
Hailo	7	58.1	NE	4	24 overcast																																																																																																											
Sarigao	7	57.8	NE	2	25 overcast																																																																																																											
Yap	7	56.6	NE	4	- overcast																																																																																																											
Guam	7	58.7	NE	4	- overcast																																																																																																											
Basco	7	64.7	NE	4	22 overcast																																																																																																											
飯田 Iida	65.7	-1.9	NW	2	7	SK	bc	-	-	-	<table border="1"> <thead> <tr> <th>測候所</th><th>時刻</th><th>氣壓</th><th>風向</th><th>風力</th><th>氣溫</th><th>天氣</th></tr> <tr> <th>STATIONS</th><th>Time</th><th>Air Pressure 700+</th><th>Wind ③</th><th>Air Temp.</th><th>Weather.</th><th></th></tr> </thead> <tbody> <tr> <td>Hongkong</td><td>11</td><td>71.0</td><td>N</td><td>1</td><td>30? fair</td></tr> <tr> <td>Manila</td><td>7</td><td>60.5</td><td>N</td><td>2</td><td>22 overcast</td></tr> <tr> <td>Appari</td><td>7</td><td>63.2</td><td>E</td><td>4</td><td>24 overcast</td></tr> <tr> <td>Legaspi</td><td>7</td><td>59.3</td><td>N</td><td>2</td><td>24 overcast</td></tr> <tr> <td>Hailo</td><td>7</td><td>58.1</td><td>NE</td><td>4</td><td>24 overcast</td></tr> <tr> <td>Sarigao</td><td>7</td><td>57.8</td><td>NE</td><td>2</td><td>25 overcast</td></tr> <tr> <td>Yap</td><td>7</td><td>56.6</td><td>NE</td><td>4</td><td>- overcast</td></tr> <tr> <td>Guam</td><td>7</td><td>58.7</td><td>NE</td><td>4</td><td>- overcast</td></tr></tbody></table>											測候所	時刻	氣壓	風向	風力	氣溫	天氣	STATIONS	Time	Air Pressure 700+	Wind ③	Air Temp.	Weather.		Hongkong	11	71.0	N	1	30? fair	Manila	7	60.5	N	2	22 overcast	Appari	7	63.2	E	4	24 overcast	Legaspi	7	59.3	N	2	24 overcast	Hailo	7	58.1	NE	4	24 overcast	Sarigao	7	57.8	NE	2	25 overcast	Yap	7	56.6	NE	4	- overcast	Guam	7	58.7	NE	4	- overcast																													
測候所	時刻	氣壓	風向	風力	氣溫	天氣																																																																																																										
STATIONS	Time	Air Pressure 700+	Wind ③	Air Temp.	Weather.																																																																																																											
Hongkong	11	71.0	N	1	30? fair																																																																																																											
Manila	7	60.5	N	2	22 overcast																																																																																																											
Appari	7	63.2	E	4	24 overcast																																																																																																											
Legaspi	7	59.3	N	2	24 overcast																																																																																																											
Hailo	7	58.1	NE	4	24 overcast																																																																																																											
Sarigao	7	57.8	NE	2	25 overcast																																																																																																											
Yap	7	56.6	NE	4	- overcast																																																																																																											
Guam	7	58.7	NE	4	- overcast																																																																																																											

天氣圖
WEATHER CHART.

THE CENTRAL METEOROLOGICAL OBSERVATORY OF JAPAN. TOKYO.



等壓線 Isobaric line
等溫線 Isothermal line
不連續線 Line of discontinuity

○ 快晴 Clear
⊙ 晴 Fair
⊕ 雲 Cloudy
● 雨 Rain
⊗ 濃霧霧 Thick haze

⊙ 雪 Snow
⊙ 霧 Fog
⊙ 雷雨 Thunder-storm
⊙ 濃霧霧 Thick haze

○ 軟風 Light Wind 2-4 m.p.s.
○ 和風 Moderate Wind 4-6 m.p.s.
○ 疾風 Strong Wind 6-10 m.p.s.
○ 強風 Gale 10-15 m.p.s.

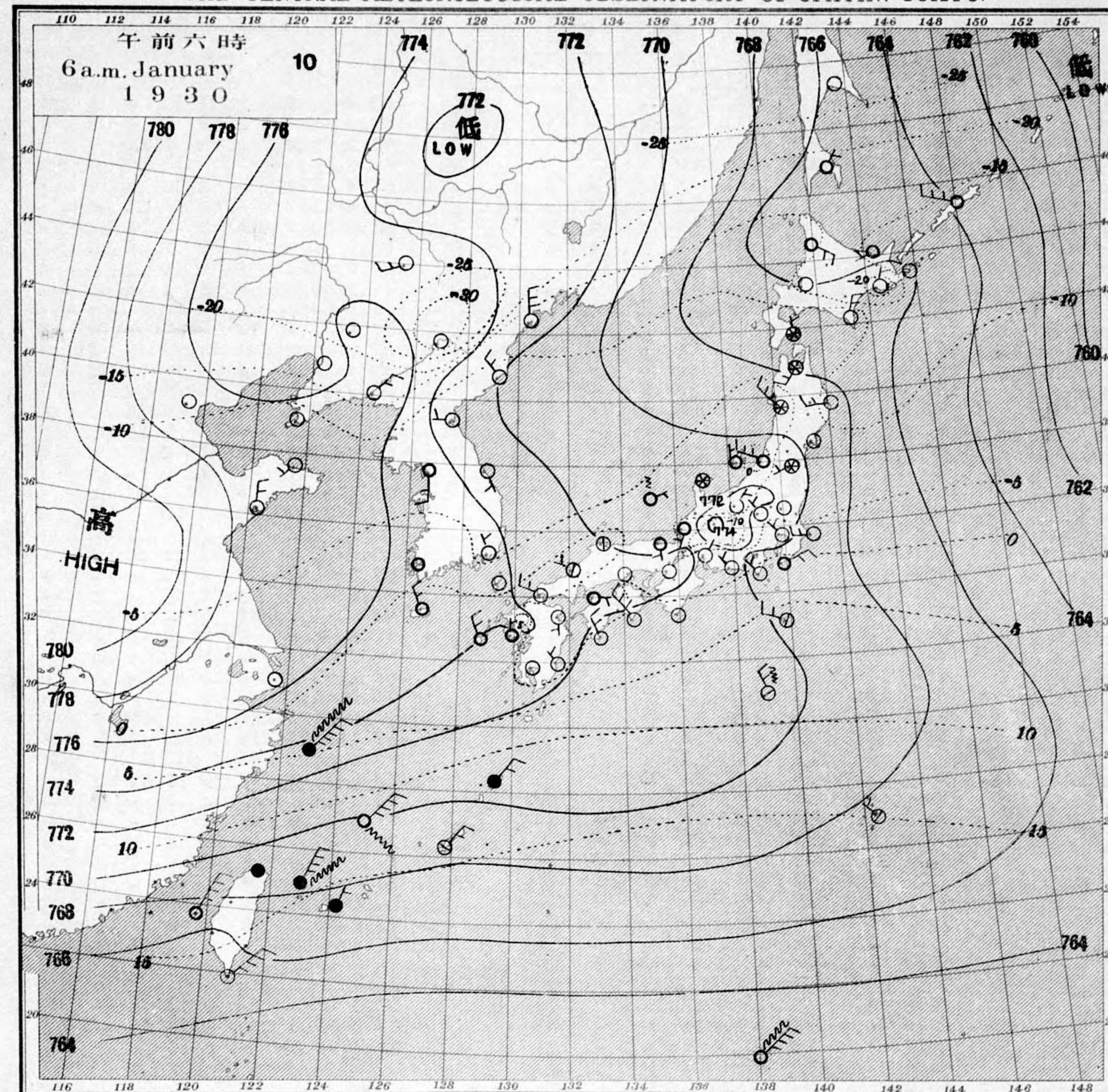
○ 烈風 Strong Gale 15-20 m.p.s.
○ 颶風 Hurricane 20-25 m.p.s.
○ 29-35 m.p.s.
○ 35-40 m.p.s.
○ 40 <

波ノ模様 Sea Disturbance: 無記號海面平滑 No symbol means dead calm; 海面穏和り Smooth; 浪少シアリ Slight; 浪可ナリアリ Moderate; 浪稍高シ Rough; 浪甚高シ Very high; 怒濤 Phenomenal; 方向ハウネリ又ハ浪ノ来ル方向 Direction shows in which swell or roller comes.

明治廿七年三月七日第三種郵便物認可
昭和五年一月十一日發行
發行人發行所 東京市海町區竹町四番地
中央氣象臺
東京市神田區西小川町一丁目四番地 電話九段二八四四番
印刷販賣者清華堂 由田忠義 定價郵稅共壹枚金五錢

天氣圖
WEATHER CHART.

THE CENTRAL METEOROLOGICAL OBSERVATORY OF JAPAN. TOKYO.



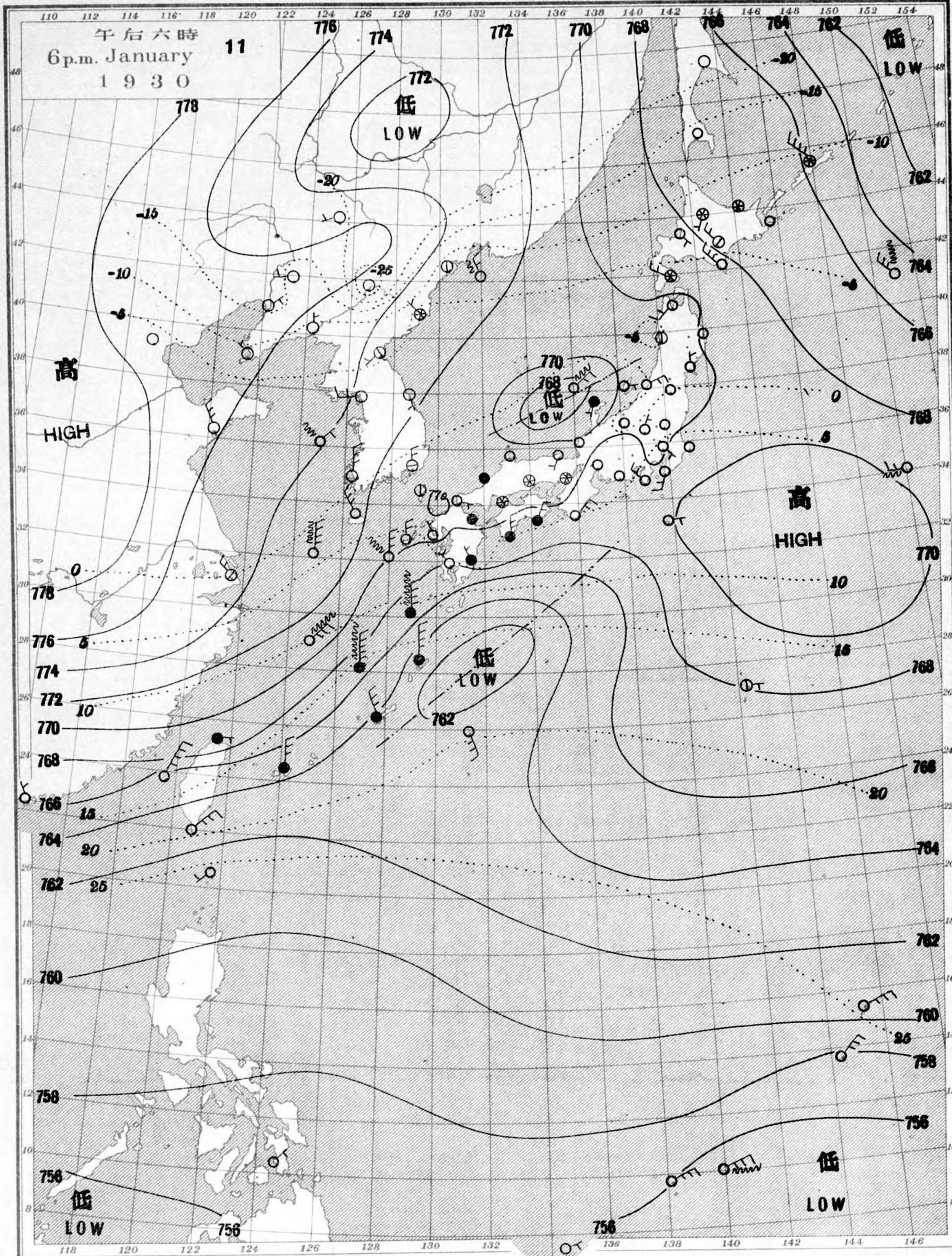
天氣豫報 WEATHER FORECASTS

第一區 北カ至東ノ風 曇少雨	I N-E cloudy with some rain
第二區 北カ至西ノ風 晴	II N-W fair
第三區 全 全	III N-W fair
第四區 全 晴 少雪	IV N-W fair with some snow
第五區 全 晴 時々曇	V N-W fair, cloudy at times
第六區 全 曇 少雪	VI N-W cloudy with some snow
第七區 全 全 晴	VII N-W fair
第八區 全 全 曇	VIII N-W fair
第九區 全 全 少雪	IX N-W cloudy with some snow

天氣概況
高氣壓ハ七八ノ程デ支那北部ヲ掩ヒ低氣壓ハカムチツカノ南方ニアリドケテモ殆ド動キマセン此ノツノニ天氣ハ相變フニ表日本ニ朝鮮ハ晴レテ北陸道カ北ノ日本ニハ所々雪ガ降ルヲ居ラスガ北西風ハ余程靜マツテ居ラス。琉球、台湾ハ雨ノ所ガアリマス。今朝ノ溫度ハ一般ニ平年ヨリ二度カ至四度位低ク各地共可ナリ霜ガ降リマシ。

東京豫報 TOKYO.
今晚モ明日カ北西ノ風寒ヲ西ノ晴時々曇
暴風警報
東京地方九日午後八時警戒ヲ解ク。

天氣圖
WEATHER CHART.
THE CENTRAL METEOROLOGICAL OBSERVATORY OF JAPAN. TOKYO.



等壓線 Isobaric line
等溫線 Isothermal line
不連續線 Line of Discontinuity

快晴 Clear
晴 Fair
曇 Cloudy
雨 Rain
雪 Snow
霧 Fog
雷雨 Thunder-storm
濃霧 Thick haze

軟風 Light Wind 2-4
和風 Moderate Wind 4-6
疾風 Strong Wind 6-10
強風 Gale 10-15

烈風 Strong Gale 15-20
颶風 Hurricane 20-25
暴風 25-35
暴風 35-40
暴風 40 <

波ノ模様 Sea Disturbance: 無記號 海面平滑 No symbol means dead calm; 〇 海面穏カ Smooth; 〰 浪少シ Small; 〰〰 浪可シ Moderate; 〰〰〰 浪稍高 Rough; 〰〰〰〰 浪甚高 Very high; 〰〰〰〰〰 怒濤 Phenomenal; 方向ハウネリ又ハ浪ノ方向 Direction shows in which swell or roller comes.

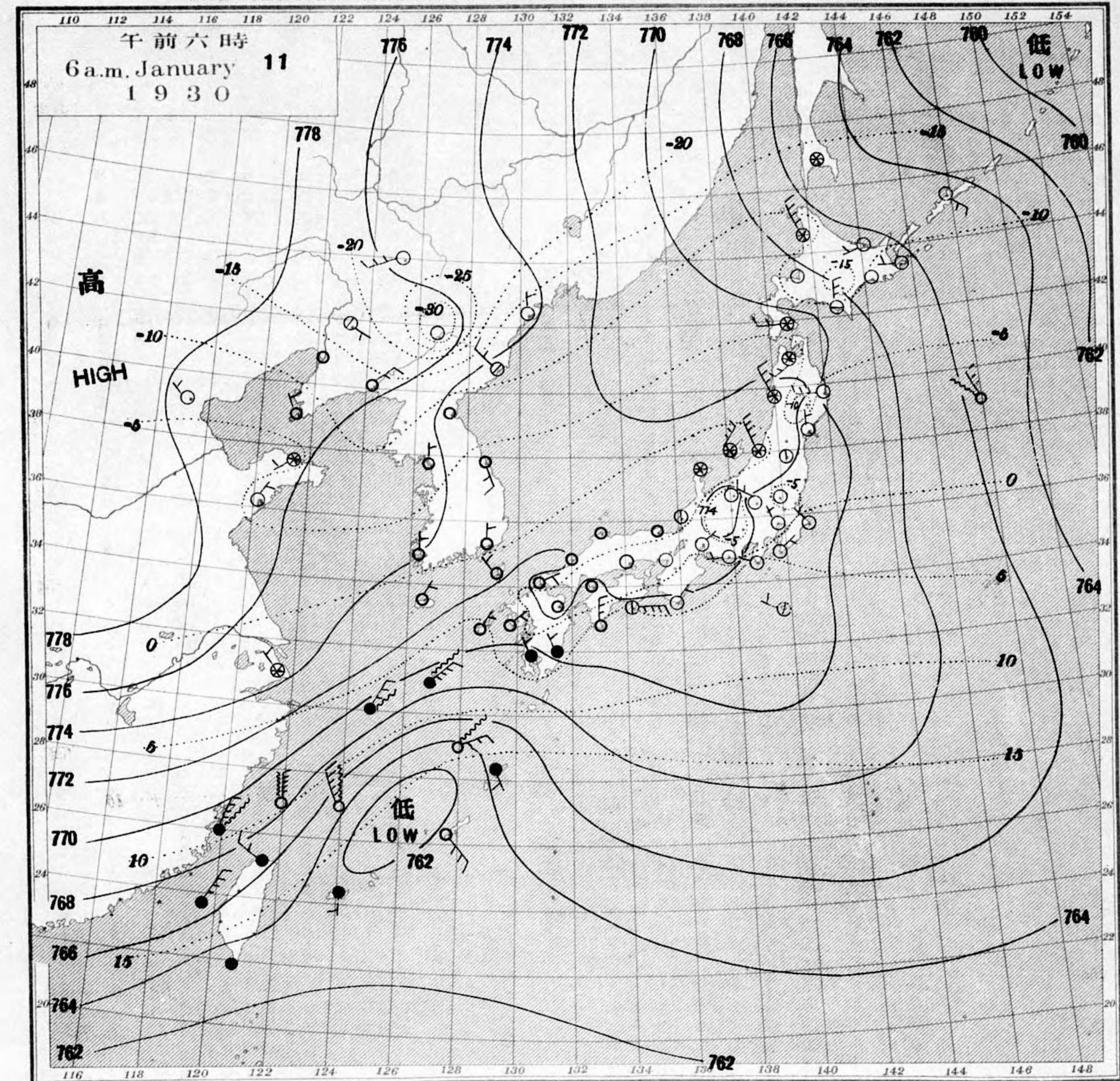
明治廿七年三月七日第三種郵便物認可
昭和五年一月十二日發行

發行人 發行所
東京市麹町區竹平町貳番地

中央氣象臺

東京市神田區西小川町一丁目四番地 電話九段一三四四番
印刷販賣者 清華堂 山田忠義 定價郵稅共壹枚金五錢

天氣圖
WEATHER CHART.
THE CENTRAL METEOROLOGICAL OBSERVATORY OF JAPAN. TOKYO.



天氣豫報		WEATHER FORECASTS	
第一區 南乃至東風	雨	I S-E	rainy
第二區 北乃至東風	全	II N-E	rainy
第三區 全	全	III N-E	rainy
第四區 全	天氣惡劣	IV N-E	changeable
第五區 全	全	V N-E	changeable
第六區 北乃至西風	曇少雪	VI N-W	cloudy with some snow
第七區 全	晴後曇	VII N-W	fair, cloudy later
第八區 全	晴	VIII N-W	fair
第九區 全	曇少雪	IX N-W	cloudy with some snow

天氣概況

高氣壓ハ七七七八ヲ支那北部ヲ掩ヒ其一部ハ南東ニ張り出テ日本中部ヲ掩フ居ラス七六ニ降リ小低氣壓ガ支那東海南部ニ現ルモ此ノタメニ暫ク變イ標準型ノ氣壓配置ニ次第ニ崩レ出ス模様ガ九州南部ガ所々雨ガ降リ初マシ内地ノ天氣ハ朝日本ハ晴レガ多ク裏日本ハ曇リ所々雪ガ降リ居ラス 朝鮮北部ハ晴レ南部ハ曇リ琉球臺灣ノ雨トツラ居ラス 溫度一般ニ平均ヨリ三五乃至五度位低目ガ今朝ハ各地共可ク寒カガ概シ御座イヨリ

東京豫報 TOKYO.
今晚ハ北風 晴後曇
明日ハ北寄リ風量ヲ勝テ殊ニ低気圧ノツラ小兩模様トナル

壹月拾日午前六時各地觀測表
OBSERVATIONS at 6a.m. (135° M.S.T.) January 10 1930

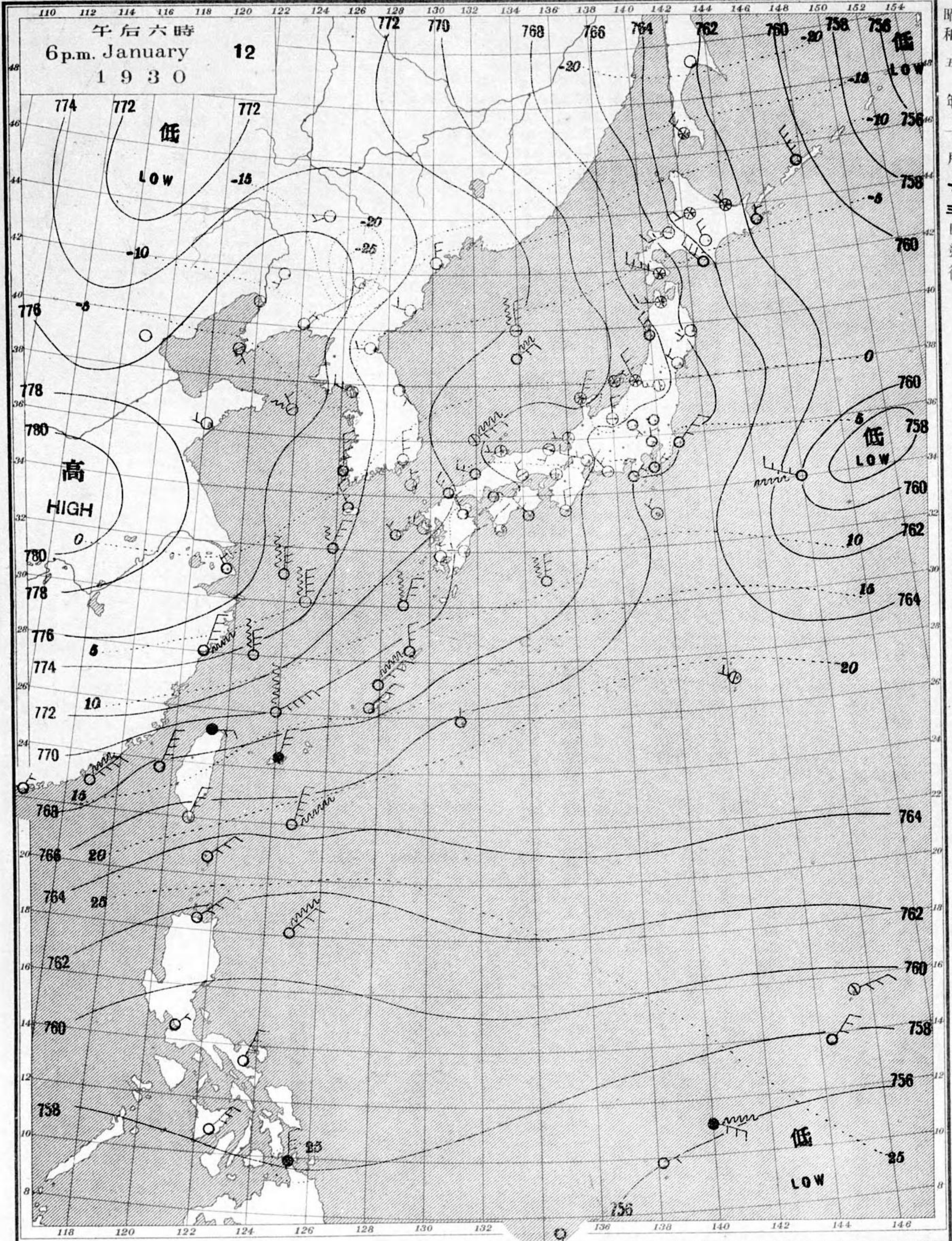
測候所 STATIONS	氣壓 Air Press. mm. 700+	氣溫 Air Temp. °C	風向		雲量 Clouds Amt. Form	天候 Weather	雨量 Precip. mm. (1)	測候所 STATIONS	氣壓 Air Press. mm. 700+	氣溫 Air Temp. °C	風向		雲量 Clouds Amt. Form	天候 Weather	雨量 Precip. mm. (1)
			Dir.	Vel.							Dir.	Vel.			
パラオ Palau	56.7	24.5	NE	2	10 KN	c	15	山形 Yamagata	70.2	-7.9	-	1	10 N	s	1
恒春 Kōsūn	64.2	18.8	NE	10	0 -	b	-	秋田 Akita	69.2	-2.6	NW	6	10 N	s	3
臺南 Tainan	66.6	16.0	WNW	3	9 SK	c	2	水戸 Mito	70.4	-7.7	NNW	2	0 -	b	-
澎湖 Hōko	65.6	12.4	NNE	5	9 SK	c	2	金山 Kanayama							
臺北 Taihoku	66.8	14.1	NNE	12	10 SK	c	1	石巻 Isinomaki	68.8	-6.0	-	1	0 SK	b	-
石垣 Isigakizima	67.7	12.4	-	1	10 N	r	9	水津 Midusawa	69.1	-8.2	-	1	10 N	s	-
那覇 Naha	68.6	14.7	NE	5	3 SK	bc	4	盛岡 Morioka	69.0	-9.8	ESE	2	1 SK	b	-
名瀨 Naze	70.4	12.4	NE	4	10 N	r	5	宮古 Miyako	68.2	-11.4	W	4	1 SK	b	-
鹿兒島 Kagosima	73.0	-3.0	-	1	0 -	b	-	青森 Aomori	67.8	-5.7	SW	4	10 N	s	6
								前部 Hakodate	67.0	-7.7	N	3	10 N	s	2
高崎 Miyazaki	72.3	-2.2	NW	2	0 -	b	-	蕨部 Suttu	66.9	-6.4	WNW	6	10 N	s	4
熊本 Kumamoto	74.0	-4.4	N	2	0 -	b	-	札幌 Sapporo	66.0	-15.6	-	1	1 SK	b	3
足摺 Asizuri	72.2	2.1	NNW	4	0 SK	b	-	羽後 Haboro	65.1	-11.8	SE	5	10 SK	c	1
高知 Kōchi	72.4	-2.5	W	2	0 K	b	-	和歌山 Wakayama	66.0	-16.2	-	0	10 N	c	-
室戸 Muroto	71.3	1.8	NW	7	0 K	b	-	浦河 Urakawa	66.2	-8.2	NNE	5	2 N	b	-
和歌山 Wakayama	72.7	1.4	WNW	3	3 SK	bc	-	帯廣 Bihiro	66.9	-19.2	-	0	1 SK	b	-
潮郡 Siomisaki	70.9	2.4	-	1	1 SK	b	-	洞走 Abasiri	65.5	-13.0	WSW	2	10 S	c	-
大分 Ōita	73.6	-1.9	S	2	0 -	b	-	洞路 Kusiro	66.8	-20.7	NNE	2	0 -	b	10
松山 Matuyama	73.0	-0.4	E	2	8 SK	c	-	根室 Nemuro	66.0	-12.8	-	1	2 SK	b	1
								紗那 Syana	63.9	-10.7	WNW	7	10 N	c	1
多度津 Tadotsu	72.7	3.8	WNW	5	0 -	b	-	大泊 Ootomari	65.7	-19.8	NE	2	10 SK	c	-
廣島 Hiroshima	73.2	-1.6	-	1	3 SK	bc	-	敬香 Sikka	64.8	-27.5	-	1	0 -	b	-
岡山 Ōkayama	72.4	-3.2	-	1	2 KC	b	-	釜山 Husan	74.5	-5.1	MNW	3	0 -	b	-
神戸 Kōbe	72.2	-0.2	N	3	0 K	b	-	福岡 Fukuoka	74.8	2.0	NNW	5	10 SK	c	-
大阪 Ōsaka	72.1	-2.3	-	1	0 -	b	-	津島 Tsushima	75.8	-4.0	-	1	10 SK	c	-
京都 Kyōto	72.5	-1.1	-	1	2 SK	b	-	水浦 Moppo	75.3	-7.5	S	4	10 SK	c	-
八木 Yagi	72.4	-3.3	-	1	0 -	b	-	仁川 Zinsen	73.3	-7.6	SSE	2	0 -	b	-
富江 Tomie	74.0	3.4	NNW	4	10 SK	c	-	江陵 Kōryō	73.3	-6.4	W	3	0 SC	b	-
長崎 Nagasaki	73.8	0.7	N	2	8 SK	c	-	元山 Gensan	72.1	-9.6	W	5	0 -	b	-
佐賀 Saga	74.0	7.1	-	0	0 -	b	-	津津 Zūsūin	72.5	-11.8	N	7	0 SK	b	-
								雄基 Yūki							
福岡 Fukuoka	73.7	-0.8	S	2	2 K	b	-	中江津 Tyūkōtin	79.1	-34.0	-	0	0 -	b	-
熊本 Kumamoto	74.3	-4.5	-	0	0 SK	b	-	龍岩 Ryūganpo	76.3	-17.2	NE	4	0 -	b	-
下関 Shimōseki	73.2	3.2	WNW	5	2 SK	b	-	大連 Dairen	76.4	-9.1	-	1	0 -	b	-
濱田 Hamada	72.8	3.4	WNW	3	6 SK	bc	1	營口 Yinkow	75.4	-17.2	-	1	0 -	b	-
境 Sakai	72.0	0.2	-	0	7 SK	bc	12	奉天 Mukden	76.4	-22.7	-	1	0 -	b	-
宮津 Miyadu	70.4	-1.0	S	2	10 SK	c	8	長春 Changchun	74.4	-21.4	WSW	5	0 -	b	-
津 Tsu	71.4	-3.3	NNW	2	1 SK	b	-	天津 Tientsin	76.8	-10.1	-	1	0 C	b	-
岐阜 Gifu	71.8	-1.7	NNW	2	9 SK	c	-	青島 Tsingtau	76.8	-6.8	N	4	0 -	b	-
名古屋 Nagoya	71.7	-3.7	NE	2	2 C	b	-	上海 Shanghai	76.2	-4.0	-	0	0 -	b	-
濱松 Hamamatu	71.1	-1.4	NW	2	0 -	b	-	ラサキ Rasazima							
長野 Nagano	69.7	3.3	NW	3	0 SK	b	-	大東島 Ōogazirizima	69.3	-	NE	3	10 SK	c	-
沼津 Numadu	69.8	-0.7	-	1	10 SK	c	-	サイパン Saipan	60.5	22.9	NE	5	10 K	c	6
横濱 Yokohama	70.3	-1.3	NNW	5	10 SK	c	-	ポナペ Ponape	56.8	26.4	ESE	4	9 K	c	2
東京 Tōkyō	70.2	-2.7	NW	2	2 SK	b	-								
熊谷 Kumagaya	70.6	-4.2	W	2	0 SK	b	-								
布良 Mera	69.8	1.5	ESE	4	9 SK	c	-								
銚子 Tyōsi	69.6	-1.0	W	5	0 K	b	-								
八丈島 Hatidzoyima	69.9	5.6	WNW	4	3 SK	bc	-								
父島 Titizima	67.3	15.0	NW	2	7 SK	bc	1								
筑波山 Tukubasan	70.7	-7.0	W	8	1 K	b	-								
高山 Takayama	74.3	-12.5	-	0	4 S	bc	-								
飯田 Iida	73.5	-10.2	-	0	0 -	b	-								
松本 Matumoto	73.9	-12.3	-	0	0 SK	b	-								
長野 Nagano	73.7	-2.4	NE	2	0 -	b	-								
甲府 Kōfu	72.3	-7.2	-	1	0 -	b	-								
前橋 Maebasi	70.9	-6.6	NW	3	0 SK	b	-								
足尾 Asio	72.1	-10.4	E	2	0 -	b	-								
宇都宮 Utsunomiya	70.6	-9.0	-	0	0 -	b	-								
福島 Fukuoka	70.1	-6.8	WSW	2	4 N	s	1								
彦根 Hikone	72.2	-6.0	-	1	10 N	s	1								
伊吹山 Ibukisan	72.2	-10.0	WNW	5	10 S	f	-								
福井 Fukui	70.8	-2.9	SSW	2	10 SK	c	1								
金澤 Kanazawa	70.7	-2.7	ESE	2	9 SK	c	2								
輪島 Wazima	71.2	-2.1	-	1	10 N	s	6								
伏木 Husiki	71.3	-6.1	SSW	2	4 SK	bc	2								
高田 Takata	71.2	-3.4	SSW	3	10 N	s	12								
新潟 Niigata	70.8	0.7	WNW	7	10 N	s	3								
相川 Aikawa	70.5	-0.1	N	3	10 N	c	5								

壹月九日午後六時各地觀測表
OBSERVATIONS at 6p.m. (135° M.S.T.) January 9 1930

測候所 STATIONS	氣壓 Air Press. mm. 700+	氣溫 Air Temp. °C	風向		雲量 Clouds Amt. Form	天候 Weather	雨量 Precip. mm. (2)	測候所 STATIONS	氣壓 Air Press. mm. 700+	氣溫 Air Temp. °C	風向		雲量 Clouds Amt. Form	天候 Weather	雨量 Precip. mm. (2)
			Dir.	Vel.							Dir.	Vel.			
パラオ Palau	56.7	25.5	NE	5	10 SC	c	2	仁川 Zinsen	75.7	-7.9	NNE	2	0 -	b	-
恒春 Kōsūn	65.9	20.2	NE	5	10 SK	c	-	江陵 Kōryō	72.6	-4.7	SSE	6	0 SK	b	-
澎湖 Hōko	68.5	12.9	NNE	12	10 SK	c	1	元山 Gensan	72.7	-5.6	WSW	5	0 -	b	-
臺北 Taihoku	69.8	13.7	E	4	10 N	r	-	威海衛 Wēihaiwēi	71.1	-10.1	NW	2	0 -	b	-
石垣 Isigakizima	67.7	16.6	NNE	2	10 N	c	-	雄基 Yūki	71.7	-12.5	-	1	0 SK	b	-
那覇 Naha	68.5	14.9	NE	4	10 SK	c	-	中江津 Tyūkōtin	76.3	-26.6	-	0	0 -	b	-
名瀨 Naze	69.4	12.8	NNE	3	10 SK	c	-	龍岩 Ryūganpo	75.2	-9.4	-	1	0 SK	b	-
鹿兒島 Kagosima	71.6	3.7	NNW	2	0 CK	b	-	大連 Dairen	74.7	-5.9	WNW	7	0 -	b	-
宮崎 Miyazaki	70.8	5.1	-	1	0 K	b	-	營口 Yinkow	74.6	-7.6	WSW	2	0 -	b	-
熊本 Kumamoto	72.4	2.4	-	1	1 SK	b	-	奉天 Mukden	74.7	-12.1	S	3	0 -	b	-
足摺 Asizuri	71.0	3.9	NW	5	0 SK	b	-	長春 Changchun	73.6	-16.4	WSW	7	0 -	b	-
高知 Kōchi	71.0	3.4	N	3	0 K	b	-	天津 Tientsin	75.6	-3.9	-	1	0 -	b	-
室戸 Muroto	69.7	4.4	NW	5	9 SK	c	-	青島 Tsingtau	76.3	-2.7	NW	2	0 -	b	-
和歌山 Wakayama	70.2	3.6	ESE	2	9 SK	c	-	上海 Shanghai	76.5	0.6	NW	3	10 SK	c	-
湖神 Siomisaki	69.7	3.9	NW	4	3 SK	bc	-	ラサキ Rasazima							
大分 Ōita	72.0	3.9	NNW	5	0 K	b	-	大東島 Ōogazirizima	67.6	-	N	3	10 SK	c	-
松山 Matuyama	71.3	1.3	E	2	4 SK	bc	-								
多度津 Tadotsu	70.8	4.8	NW	5	1 SK	b	-								
廣島 Hiroshima	71.2	3.0	-	1	0 SK	b	-								
岡山 Ōkayama	70.7	3.1	NNW	2	1 SK	b	-								
大阪 Ōsaka	70.2	2.4	NNW	3	1 SK	b	-								
富江 Tomie	73.2	3.4	NW	3	10 SK	c	-								
長崎 Nagasaki	73.0	1.8	WNW	3	1 SK	b	-								
福岡 Fukuoka	72.4	3.6	NW	3	9 SK	c	-								
熊本 Kumamoto	72.8	1.1	NNW	3	4 C	bc	-								
下関 Shimōseki	72.2	3.1	NW	4	4 SK	bc	-								
濱田 Hamada	71.6	3.6	WSW	3	9 K	c	1								
境 Sakai	71.4	0.5	-	0	10 N	s	3								
宮津 Miyadu	70.6	-0.6	-	1	9 SK	c	2								
津 Tsu	69.7	0.3	NNW	4	0 SK	b	-								
濱松 Hamamatu	68.4	2.1	NW	5	0 -	b	-								
長野 Nagano	66.7	4.5	NNE												

天氣圖
WEATHER CHART.

THE CENTRAL METEOROLOGICAL OBSERVATORY OF JAPAN, TOKYO.



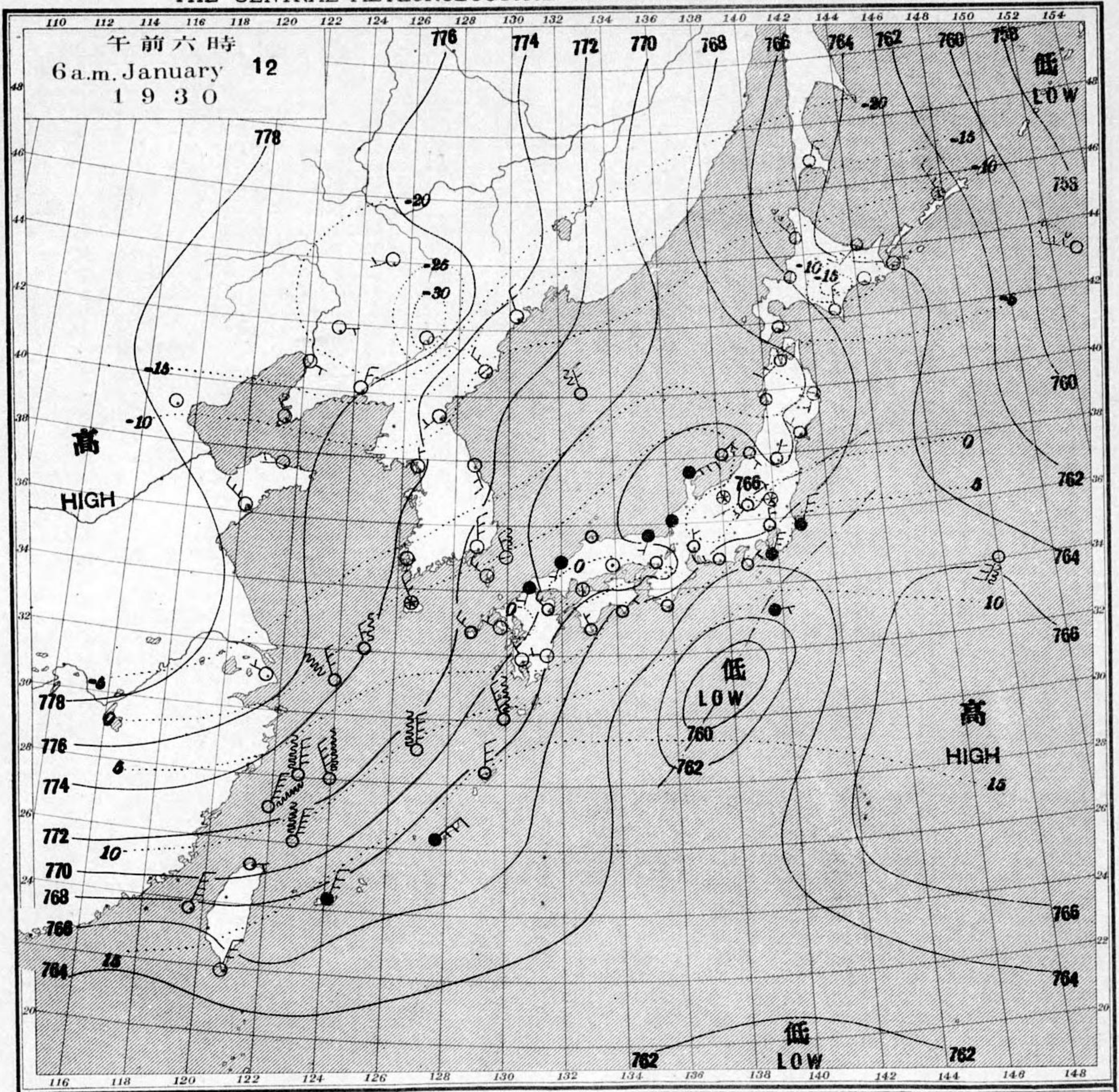
等壓線 Isobaric line	○ 快晴 Clear	⊗ 雪 Snow	☁ 軟風 Light Wind 2-4	☁ 烈風 Strong Gals 29-35 m.p.s.	☁ 颶風 Hurricane
等溫線 Isothermal line	① 晴 Fair	⊙ 霧 Fog	☁ 和風 Moderate Wind 4-6	☁ 15-20 m.p.s.	☁ 29-35 m.p.s.
不連續線 Line of Discontinuity	● 曇 Cloudy	⊕ 雷雨 Thunder-storm	☁ 疾風 Strong Wind 6-10	☁ 20-25 "	☁ 35-40 "
	● 雨 Rain	⊕ 濃煙霧 Thick haze	☁ 強風 Gale 10-15	☁ 25-29 "	☁ 40 <

波ノ模様 Sea Disturbance: 無記號 海面平滑 No symbol means dead calm; 〰 海面穏和り Smooth; 〰 浪少シアリ Slight; 〰 浪可ナリアリ Moderate; 〰 浪稍高シ Rough; 〰 浪甚高シ Very high; 〰 怒濤 Phenomenal; 〰 方向ハウネリ又ハ浪ノ来ル方向 Direction shows in which swell or roller comes.

明治廿七年三月七日第三種郵便物認可
昭和五年一月十三日發行
東京市神田區竹竿町貳番地
發行人 發行所
中央氣象臺
東京市神田區西小川町一丁目四番地 電話九段一八四四番
印刷販賣者 清華堂 山田忠義 (定價郵稅共壹枚金五錢)

天氣圖
WEATHER CHART.

THE CENTRAL METEOROLOGICAL OBSERVATORY OF JAPAN, TOKYO.



第一區	北乃至東ノ風 曇少雨	I N-E cloudy with some rain
第二區	北乃至西ノ風 晴	II N-W fair
第三區	全 全	III N-W fair
第四區	全 全	IV N-W improving
第五區	全 全	V N-W improving
第六區	全 全	VI N-W rainy or snowy
第七區	全 全	VII N-W snowy, improving later
第八區	全 全	VIII N-W cloudy
第九區	全 全	IX N-W cloudy with some snow

天氣概況
低氣圧ハ八丈島ノ南西海上ニ進ミ七六〇純程度ヲ尚モ東北東ニ進シ居リマス。此ノクマニ本州中部ハ一帯ニ雨又ハ雪トナリ。関東地方モ南部ハ雨。東京以北ハ雪トナツテ居リマス。而シ瀨戸内九州方面ハモウ所々晴レテ多クシテ其ノ他ノ地方ハ多ク曇天ヲ朝鮮滿洲方面ニケテ晴レテ居リマス。溫度ハ略々平年並ニテスガ。関東方面ハ稍高シトナツテ居リマス。高氣圧ハマツカ支那北部ニ根ヲ下ソシテハ本州原島ノ東ノ洋上ニ掩ラレ居リマス。

東京豫報 TOKYO.
今晚ハ北東ノ風雪又ハ雨止ム
明日ハ北寄リノ風曇後次第ニ晴レ

暴風警報
第二區 風雨強カルバ十一日午後八時十五分警戒ス
第二區 十二日午前九時警戒ヲ解ク

壹月拾壹日午前六時各地觀測表
OBSERVATIONS at 6 a.m. (135° M.S.T.) January 11 1930

測候所	氣壓	氣溫	風向	風速	雲量	雲形	天氣	雨量	測候所	氣壓	氣溫	風向	風速	雲量	雲形	天氣	雨量	
STATIONS	Air Press. mm. 700+	Air Temp. °C	Wind Direc.	Vel. m.s.	Clouds Amt.	Form	Weather	Precip. mm. (1)	STATIONS	Air Press. mm. 700+	Air Temp. °C	Wind Direc.	Vel. m.s.	Clouds Amt.	Form	Weather	Precip. mm. (1)	
パラオ Palau	58.3	25.5	NE	3	10	SK	c	16	山形 Yamagata	72.6	-4.2	-	1	10	N	c	1	
恒春 Kōsyun	63.4	18.2	-	1	10	N	r	3	秋田 Akita	72.3	-1.8	NNW	6	10	N	s	1	
臺南 Tainan	64.3	16.6	WNW	2	10	N	r	5	水戸 Mito	71.3	-6.3	NW	2	0	-	b	-	
澎湖 Hōko	66.0	13.0	NNE	10	10	N	r	9	金山 Kanayama	-	-	-	-	-	-	-	-	
臺北 Taihoku	66.7	12.9	WNW	4	10	N	r	13	石巻 Isinomaki	71.9	-6.3	N	2	0	SK	b	-	
石垣 Isigakizima	63.6	19.0	S	2	10	N	r	27	水澤 Midusawa	71.2	-12.2	SE	2	3	S	bc	-	
那覇 Naha	63.7	19.1	SE	6	10	SK	c	15	盛岡 Morioka	72.0	-8.2	SE	2	4	SK	bc	-	
名瀬 Naze	65.7	15.5	SSE	2	10	N	s	2	宮古 Miyako	70.0	-11.9	W	9	0	SK	b	-	
鹿児島 Kagosima	68.9	2.9	NNW	2	10	N	r	1	青森 Aomori	71.4	-4.6	SW	5	10	N	s	3	
									青森 Hakodate	70.2	-5.1	W	4	10	N	s	3	
宮崎 Miyazaki	70.4	2.6	NNW	2	10	N	r	-	靜岡 Suttu	69.2	-5.2	NW	5	10	N	c	6	
熊本 Kumamoto	71.4	-0.8	N	2	10	SK	c	-	札幌 Sapporo	68.5	-14.0	-	1	0	N	b	-	
足摺 Asizuri	70.6	5.2	N	6	10	SK	c	-	羽幌 Haboro	66.3	-5.1	NNW	14	10	N	s	5	
高知 Kōchi	72.0	-1.2	-	1	1	SK	b	-	旭川 Asahigawa	67.0	-10.2	S	2	10	N	s	3	
室戸 Muroto	71.1	5.3	E	10	7	SK	bc	-	浦河 Urakawa	68.7	-7.4	N	6	0	3	SK	bc	
徳島 Tokushima	73.0	-0.4	-	1	0	SK	b	-	帯広 Obihiro	68.0	-19.1	-	0	3	SK	b	-	
和歌山 Wakayama	73.1	-1.6	ENE	3	0	-	b	-	網走 Abasiri	66.3	-10.7	WSW	3	1	SK	b	-	
潮岬 Siomisaki	71.9	2.3	NNE	3	0	SK	b	-	釧路 Kuroi	67.3	-10.0	-	1	0	-	b	-	
大分 Oita	72.6	-1.2	-	0	10	N	c	-	根室 Nemuro	66.1	-9.7	W	2	0	-	b	-	
松山 Matuyama	71.9	-0.9	-	0	10	SC	c	-	紗那 Syana	65.0	-12.2	SE	4	2	SK	b	1	
多度津 Tadotsu	72.5	-1.4	SE	2	6	C	bc	-	大泊 Ootomari	64.9	-13.2	-	0	10	N	s	-	
廣島 Hiroshima	72.5	-0.4	NNE	2	10	SK	c	-	敷香 Sikka	65.1	-24.0	-	1	4	SK	bc	-	
岡山 Okayama	72.8	-2.1	-	1	0	SK	b	-	釜山 Husan	72.7	-1.1	N	3	10	SK	c	-	
神戸 Kōbe	72.9	-0.3	NNE	2	0	-	b	-	濟州島 Saisyūtō	73.7	1.8	NNE	2	10	SK	c	-	
大阪 Ōsaka	73.0	-1.6	-	1	0	-	b	-	水浦 Moppo	74.0	-1.4	N	2	10	CS	c	-	
京都 Kyōto	73.5	-4.4	-	1	0	-	b	-	仁川 Zinsen	75.3	-7.6	N	3	10	SK	c	-	
八木 Yagi	73.5	-2.8	-	0	0	-	b	-	江陵 Kōryō	73.5	-3.5	SSE	5	10	SK	c	-	
富江 Tomie	70.9	5.8	NNE	3	10	SC	c	-	元山 Gensan	73.5	-6.3	-	0	10	C	c	-	
長崎 Nagasaki	71.4	2.3	NE	3	10	SK	c	-	雄基 Yūki	73.9	-10.7	NW	4	3	CS	bc	-	
佐賀 Saga	71.5	1.2	NE	2	10	SK	c	-	雄基 Yūki	74.7	-12.3	N	3	0	-	b	-	
福岡 Fukuoka	71.8	-0.3	-	1	10	SK	c	-	中江津 Tyūkōtin	80.1	-31.2	-	0	0	-	b	-	
藤原 Ituhara	72.5	2.0	NW	2	10	SK	c	-	龍岩浦 Ryūganpo	76.1	-12.8	NE	4	10	SC	c	-	
下関 Simonoseki	72.1	1.2	ENE	3	10	SK	c	-	大連 Dairen	77.2	-8.6	NNW	2	10	SC	c	-	
濱田 Hamada	72.0	1.6	-	1	10	SK	c	-	營口 Yinkow	77.0	-14.4	-	1	10	C	c	-	
境 Sakai	72.5	1.3	-	0	10	SK	c	-	奉天 Mukden	77.1	-19.9	ESE	3	3	CS	bc	-	
宮津 Miyadu	72.2	1.1	-	1	10	SK	c	-	長春 Changchun	75.8	-20.6	WSW	6	0	-	b	-	
津 Tu	72.9	0.1	W	3	0	-	b	-	天津 Tientsin	77.4	-7.0	NW	2	1	SC	b	-	
岐阜 Gifu	72.9	-1.0	-	1	9	SK	c	-	青島 Tsingtau	76.4	-6.7	NNE	3	0	-	b	-	
名古屋 Nagoya	72.9	-2.3	NE	2	0	-	b	-	上海 Shanghai	74.3	0.7	NW	3	10	N	s	5	
濱松 Hamamatu	72.2	-3.0	W	3	0	-	b	-	ラサライ Rasazima	-	-	-	-	-	-	-	-	
長津島 Nagatsushima	71.2	5.1	WNW	2	0	KC	b	-	大東島 Ooagarizima	61.4	23.3	NE	7	10	KN	r	-	
沼津 Numazu	71.6	-2.3	NE	3	0	-	b	-	サイパン Saipan	58.5	26.6	ENE	3	7	K	bc	-	
横濱 Yokohama	71.3	-2.1	NW	2	0	-	b	-	ポナペ Ponape	-	-	-	-	-	-	-	-	
東京 Tōkyō	71.6	-2.9	NNW	2	0	-	b	-										
熊谷 Kumagaya	71.9	-3.8	NW	2	0	-	b	-										
布良 Mera	70.8	2.2	NE	2	0	SK	b	-										
鎌子 Tyōsi	70.8	0.5	NW	2	0	-	b	-										
八丈島 Hatidōzima	71.7	7.4	WNW	3	3	SK	bc	-										
父島 Titizima	71.6	-3.0	W	7	0	-	b	-										
筑波山 Tukubasan	-	-	-	-	-	-	-	-										
高山 Takayama	74.5	-5.0	-	0	10	N	s	-										
飯田 Iida	74.3	-7.5	-	0	0	-	b	-										
松本 Matsumoto	75.0	-9.7	-	0	1	SK	b	-										
長野 Nagano	74.8	-9.5	-	0	1	SK	b	-										
甲府 Kōfu	73.8	-6.0	-	1	2	CS	b	-										
前橋 Maebasi	71.9	-4.5	WNW	4	0	SK	b	-										
足尾 Asio	72.0	-3.2	S	2	8	SK	c	-										
宇都宮 Utsunomiya	71.9	-6.1	-	1	0	-	b	-										
福島 Fukuoka	73.0	-3.6	-	1	4	N	bc	-										
彦根 Hikone	72.9	-2.8	-	1	10	SK	c	-										
伊吹山 Ibukisan	73.4	-7.8	NW	4	10	S	f	6										
福井 Fukui	72.7	0.4	-	1	4	SK	bc	21										
金澤 Kanazawa	72.4	1.3	E	2	10	N	s	10										
輪島 Wajima	72.6	1.0	-	1	10	N	s	8										
伏木 Husiki	73.5	0.2	-	0	10	N	s	21										
高田 Takata	73.3	-0.8	-	1	10	N	s	13										
新潟 Niigata	72.4	2.6	NNW	12	10	N	s	4										
相川 Aikawa	72.9	1.2	NNE	7	10	N	s	2										

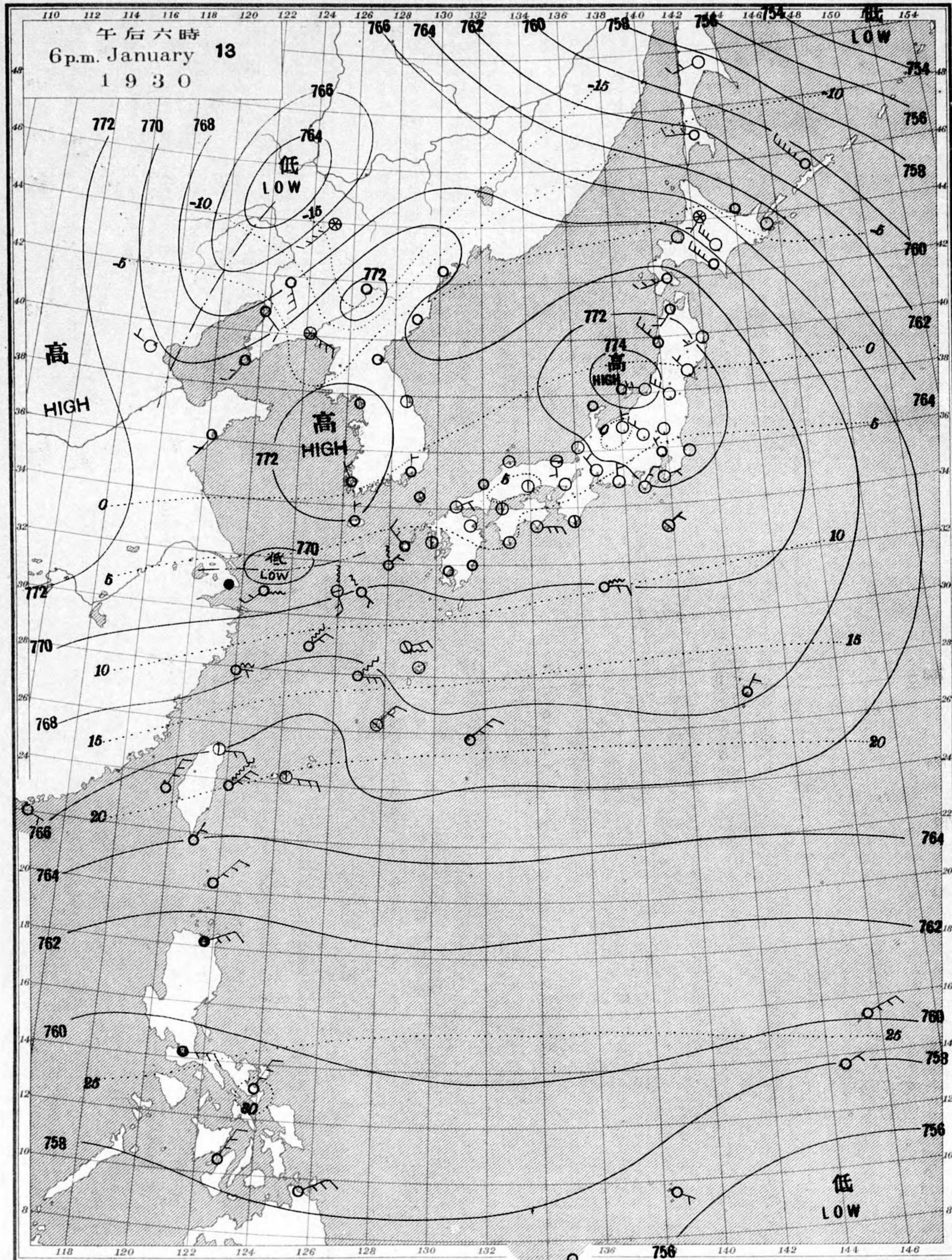
天氣 Weather 快晴 Clear 晴 Fair 曇 Cloudy 雨 Rain 雪 Snow 霧 Fog 雷雨 Thunderstorm 濃煙霧 Thick haze
記號 Notation b bc c r s f t

壹月拾日午後六時各地觀測表
OBSERVATIONS at 6 p.m. (135° M.S.T.) January 10 1930

測候所	氣壓	氣溫	風向	風速	雲量	雲形	天氣	雨量	測候所	氣壓	氣溫	風向	風速	雲量	雲形	天氣	雨量
STATIONS	Air Press. mm. 700+	Air Temp. °C	Wind Direc.	Vel. m.s.	Clouds Amt.	Form	Weather	Precip. mm. (2)	STATIONS	Air Press. mm. 700+	Air Temp. °C	Wind Direc.	Vel. m.s.	Clouds Amt.	Form	Weather	Precip. mm. (2)
パラオ Palau	57.6	26.0	ENE	3	10	SK	c	10	仁川 Zinsen	75.5	-4.0	N	3	10	SK	c	-
恒春 Kōsyun	63.2	21.2	NE	8	8	SK	c	-	江陵 Kōryō	73.5	-1.3	SSE	5	0	SK	b	-
澎湖 Hōko	64.7	13.4	ENE	11	10	N	c	8	元山 Gensan	74.2	-4.5	WSW	3	0	SC	b	-
臺北 Taihoku	66.0	16.1	E	5	10	N	r	4	麻津 Zyōsin	72.7	-6.3	NW	4	0	SK	b	-
石垣 Isigakizima	65.8	18.1	ENE	3	10	N	r	3	雄基 Yūki	72.8	-9.5	N	8	0	-	b	-
那覇 Naha	67.3	16.0	ENE	8	10	N	r	3	中江津 Tyūkōtin	77.3	-25.1	-	0	0	-	b	-
名瀬 Naze	70.7	12.8	ENE	2	10	SK	c	-	龍岩浦 Ryūganpo	76.8	-9.6	NE	3	1	CS	b	-
鹿児島 Kagosima	72.8	4.5	-	1	2	KC	b	-	大連 Dairen	77.4	-5.9	NNW	2	10	C	c	-
宮崎 Miyazaki	72.6	5.8	-	1	0	SK	b	-	營口 Yinkow	77.8	-9.8	NE	2	7	CS	bc	-
熊本 Kumamoto	74.0	3.3	-	1	3	C	b	-	奉天 Mukden	77.2	-14.0	SSW	3	0	CS	b	-
足摺 Asizuri	72.7	4.7	NNW	3	0	K	b	-	長春 Changchun	75.7	-17.4	WSW	4	0	-	b	-
高知 Kōchi	72.8	5.2	-	1	1	C	b	-	天津 Tientsin	77.4	-3.9	-	1	10	SC	c	-
室戸 Muroto	72.5	5.3	-	1	1	K	b	-	青島 Tsingtau	77.3	-3.4	NNW	4	10	CS	c	-
和歌山 Wakayama	73.2	3.6	-	0	0	K	b										

天氣圖
WEATHER CHART.

THE CENTRAL METEOROLOGICAL OBSERVATORY OF JAPAN. TOKYO.



等壓線 Isobaric line
等溫線 Isothermal line
不連續線 Line of Discontinuity

快晴 Clear
晴 Fair
曇 Cloudy
雨 Rain
雪 Snow
霧 Fog
雷雨 Thunder-storm
濃霧 Thick haze

軟風 Light Wind 2-4 m.p.s.
和風 Moderate Wind 4-6 m.p.s.
疾風 Strong Wind 6-10 m.p.s.
強風 Gale 10-15 m.p.s.

烈風 Strong Gale 15-20 m.p.s.
暴風 Storm 20-25 m.p.s.
颶風 Hurricane 25-29 m.p.s.
颶風 Hurricane 29-35 m.p.s.
颶風 Hurricane 35-40 m.p.s.
颶風 Hurricane 40 < m.p.s.

波ノ模様 Sea Disturbance: 無記號海面平滑 No symbol means dead calm; 海面穏カ Smooth; 波少シ Small Swell; 波可ナリ Moderate Swell; 波高シ Rough; 浪甚高 Very high; 怒濤 Phenomenal; 方向ハナリ又ハ波ノ来ル方向 Direction shows in which swell or roller comes.

昭和七年三月七日第三種郵便物認可
昭和五年一月十四日發行

發行人 發行所
東京市麹町區竹平町貳番地

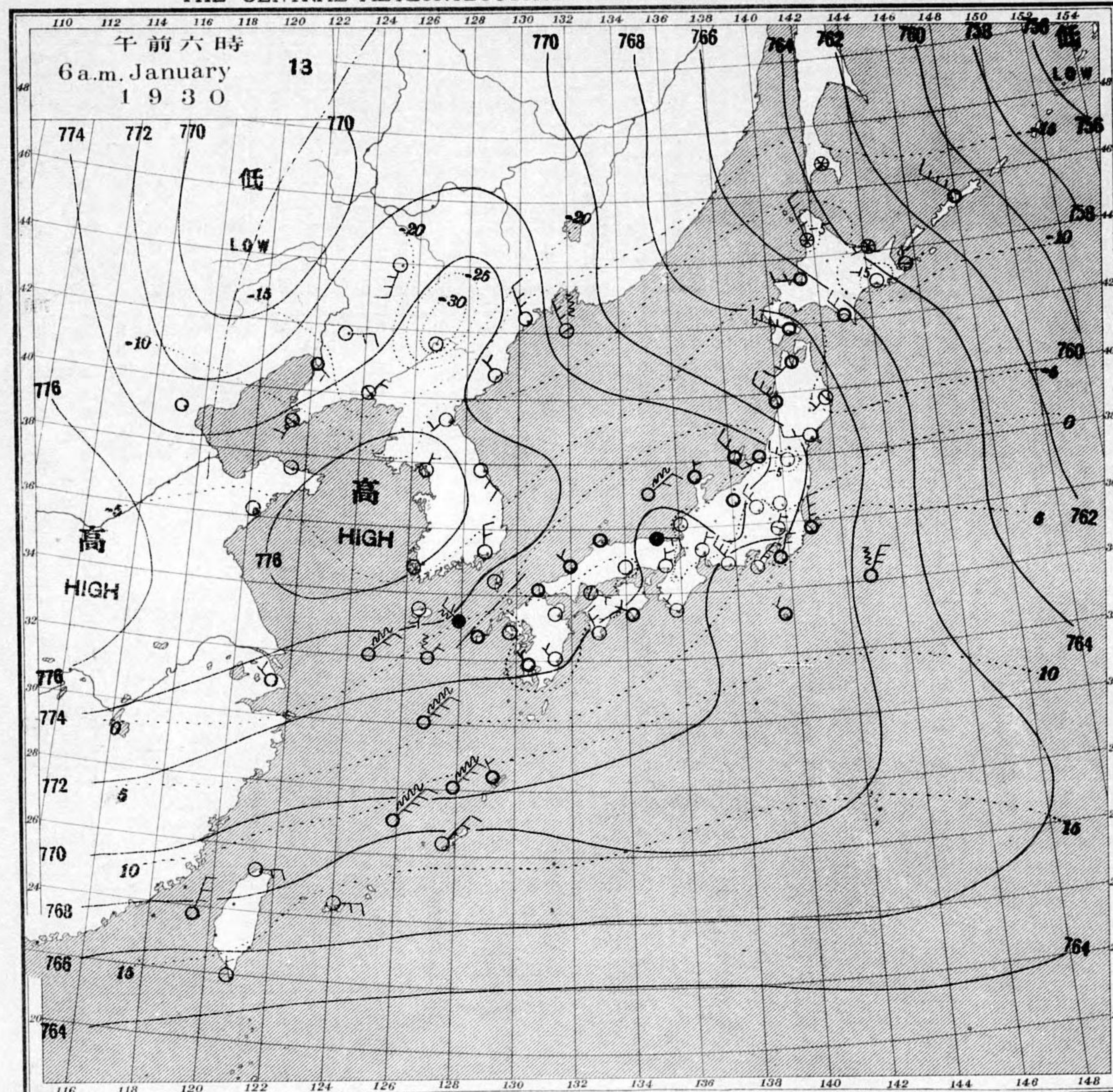
中央氣象臺

東京市神田區西小川町一丁目四番地 電話九段一八四四番
印刷販賣者清華堂 山田忠義(定價郵稅共壹拾金五錢)

天氣圖

WEATHER CHART.

THE CENTRAL METEOROLOGICAL OBSERVATORY OF JAPAN. TOKYO.



天氣豫報		WEATHER FORECASTS	
第一區北至東ノ風	曇少雨	I N-E	cloudy with some rain
第二區北至西ノ風	晴後曇	II N-W	fair, cloudy later
第三區	全	III N-W	fair, cloudy later
第四區	全	IV N-W	cloudy
第五區	曇	V N-W	fair, cloudy at times
第六區	曇時々曇	VI N-W	cloudy with some snow
第七區	曇少雪	VII N-W	fair
第八區	晴	VIII N-W	fair
第九區	晴少雪	IX N-W	fair with some snow

天氣概況
東京豫報 TOKYO.

高氣壓ハ七六六程度支那黄海ノ朝鮮西部ヲ掩ヒ次第ニ東ニ動イテ居リマス。日本内地ハ一般ニ高氣壓ノ範圍内ニテ表日本ハ晴レ、裏日本ハ曇リテ雨ノ雪ノ所アリマス。朝鮮、マニラ、台湾ハ晴レグタク抑座イマス。温度ハ関東方面ニテハ稍高目九州方面ハ稍低目トナツテ居リマス。

今晚ハ北ノ風 晴時々曇 温度稍降ル
明日ハ北ノ風 晴時々曇 温度稍降ル

壹月拾貳日午前六時各地觀測表
OBSERVATIONS at 6a.m. (135° M.S.T.) January 12 1930

STATIONS										STATIONS																																																																																																																																																																					
Air Press.		Air Temp.		Wind		Clouds		Precip.		Air Press.		Air Temp.		Wind		Clouds		Precip.																																																																																																																																																													
mm.	700+	°C	°F	Dir.	Vel.	Am.	Form	mm.	(1)	mm.	700+	°C	°F	Dir.	Vel.	Am.	Form	mm.	(1)																																																																																																																																																												
パラオ Palau	57.0	25.9		E	3	1	K	b	1	山形 Yamagata	68.6	-4.8		-	1	10	N	s	-																																																																																																																																																												
恒春 Kōsūn	65.0	17.5		NNE	9	0	-	b	-	秋田 Akita	68.6	-6.4		-	1	10	SK	c	5																																																																																																																																																												
臺東 Taitō	67.4	15.1		WNW	3	0	-	b	-	水戸 Mito	66.6	1.2		-	1	10	N	r	-																																																																																																																																																												
臺南 Tainan	66.0	11.2		NNE	5	0	-	b	-	金山 Kanayama	67.8	-3.2		NW	2	10	SK	c	-																																																																																																																																																												
澎湖 Hōko	67.4	12.7		NNE	13	10	SK	c	5	石巻 Isinomaki	67.9	-3.5		NE	2	6	KC	bc	-																																																																																																																																																												
臺北 Taihoku	70.7	10.9		E	3	10	SK	c	5	水滸 Midusawa	68.5	-9.0		-	1	6	SC	bc	-																																																																																																																																																												
石垣 Isigakizima	67.3	16.4		NNE	7	10	N	r	39	盛岡 Morioka	66.7	-4.8		SSW	2	7	SK	bc	-																																																																																																																																																												
那覇 Naha	66.7	15.8		NE	7	10	N	r	46	宮古 Miyako	68.1	-3.8		SSW	4	10	SK	c	1																																																																																																																																																												
名瀬 Naze	67.6	15.2		N	9	10	SK	c	69	青森 Aomori	66.6	-6.2		-	1	10	SK	c	-																																																																																																																																																												
鹿児島 Kagosima	69.5	3.2		NNW	2	1	SK	b	18	函館 Hakodate																																																																																																																																																																					
宮崎 Miyazaki	68.1	3.2		W	2	1	SK	b	25	壽都 Suttu	67.0	-5.3		WNW	5	10	N	s	2																																																																																																																																																												
熊本 Kumamoto	71.0	-0.2		-	1	9	SC	c	14	札幌 Sapporo	66.0	-8.6		-	1	10	N	c	1																																																																																																																																																												
足摺 Asizuri	67.2	4.9		NNW	2	10	SK	c	16	羽幌 Haboro	64.4	-5.1		NW	6	10	N	c	3																																																																																																																																																												
高知 Kōchi	67.1	2.9		S	2	7	KC	bc	18	旭川 Asahigawa	64.8	-7.5		SSW	3	10	N	s	3																																																																																																																																																												
室戸 Muroto	65.7	6.9		NE	2	10	SK	c	13	浦河 Urakawa	65.8	-5.5		N	5	10	SK	c	-																																																																																																																																																												
徳島 Tokushima	68.4	1.4		NW	4	10	S	c	7	大分 Ooita	64.9	-17.4		-	1	1	SK	r	-																																																																																																																																																												
和歌山 Wakayama	67.8	0.8		NE	2	10	SK	c	12	帯廣 Obihiro	63.5	-8.6		SW	4	10	S	c	1																																																																																																																																																												
潮俣 Siomisaki	64.6	6.4		-	1	10	N	c	12	網走 Abasiri	64.6	-13.0		-	1	0	-	b	-																																																																																																																																																												
大分 Ooita	69.9	4.7		NW	4	9	N	c	1	釧路 Kuroi	64.0	-8.7		-	1	0	SK	b	-																																																																																																																																																												
松山 Matuyama	69.6	-0.4		-	0	3	SK	bc	16	根室 Nemuro	62.7	-8.2		NNW	8	10	N	s	2																																																																																																																																																												
多度津 Tadotu	69.0	-0.8		SSE	2	3	CS	bc	16	砂那 Syana																																																																																																																																																																					
廣島 Hiroshima	69.8	-1.5		-	1	0	-	b	2	大泊 Ootomari	65.3	-18.2		NNE	4	10	SK	c	-																																																																																																																																																												
岡山 Okayama	68.9	-2.1		-	0	9	S	f	6	蝦香 Sikka	65.3	-29.5		NNW	2	0	SC	b	-																																																																																																																																																												
神戸 Kobe	68.1	0.6		-	0	9	SK	c	7	釜山 Husan	71.5	-2.0		N	8	0	-	b	-																																																																																																																																																												
大阪 Osaka	68.0	1.0		-	1	10	SK	c	8	濟州島 Saisyūtō	72.5	3.1		NNW	8	10	N	s	-																																																																																																																																																												
京都 Kyōto	68.1	0.1		-	0	10	SK	c	7	木浦 Moppo	73.9	-3.1		-	0	0	SK	b	-																																																																																																																																																												
八木 Yagi	68.2	-0.1		-	0	10	SK	c	8	七川 Zinsen	74.8	-8.6		N	3	0	-	b	-																																																																																																																																																												
富江 Tomie	71.8	4.5		NW	5	9	SK	c	5	江陵 Kōryō	72.2	-5.3		SSE	4	0	-	b	-																																																																																																																																																												
長崎 Nagasaki	71.2	2.0		WNW	3	0	-	b	9	元山 Gensan	72.8	-10.1		SW	2	2	SK	bc	1																																																																																																																																																												
佐賀 Saga	70.4	-1.1		-	1	3	CS	bc	5	城津 Zōsin	72.6	-9.3		NW	4	3	SC	bc	1																																																																																																																																																												
福岡 Fukuoka	70.6	1.0		-	0	10	N	c	8	雄基 Yūki	73.2	-11.4		NNW	5	0	SK	b	-																																																																																																																																																												
嚴原 Ituhara	71.6	1.3		NW	4	0	SK	b	7	中江津 Tyūkōtin	79.6	-34.1		-	0	0	-	b	-																																																																																																																																																												
下関 Simonoseki	70.4	3.2		SSW	2	10	N	r	10	龍岩浦 Ryūganpo	76.0	-15.2		NNE	4	0	-	b	-																																																																																																																																																												
濱田 Hamada	69.6	2.0		SSW	2	10	N	r	10	大連 Dairen	77.4	-10.3		NNW	2	0	-	b	-																																																																																																																																																												
境 Sakai	69.0	1.9		-	0	10	N	c	2	營口 Yinkow	71.1	-17.9		ESE	2	0	-	b	-																																																																																																																																																												
宮津 Miyadu	67.6	0.7		SSW	2	10	N	c	2	奉天 Mukden	76.5	-21.2		E	2	0	-	b	-																																																																																																																																																												
津 Tu	66.9	1.9		W	6	10	SC	c	3	長春 Changchun	77.7	-24.4		WSW	3	0	-	b	-																																																																																																																																																												
岐阜 Gifu	66.3	1.0		WNW	2	9	SK	c	3	天津 Tientsin	77.9	-10.4		-	1	0	-	b	-																																																																																																																																																												
名古屋 Nagoya	66.9	0.6		N	2	10	N	c	3	青島 Tsingtau	77.6	-7.4		NW	6	0	-	b	-																																																																																																																																																												
濱松 Hamamatu	64.8	3.0		W	4	10	SK	c	1	筑波山 Tukubasan	77.1	-4.6		WNW	2	0	-	b	-																																																																																																																																																												
長津呂 Nagaturo	64.0	6.0		NE	2	10	KN	c	2	大東島 Ooagarizima	66.4	-		N	6	10	N	r	20-30																																																																																																																																																												
沼津 Numadu	64.5	4.0		-	1	10	N	r	5	サイパン Saipan	60.5	23.9		ENE	8	10	K	c	-																																																																																																																																																												
横濱 Yokohama	65.8	1.1		N	6	10	N	r	2	ポナペ Ponape	58.4	26.3		E	6	8	CS	c	-																																																																																																																																																												
東京 Tōkyō	66.1	0.8		N	4	10	N	c	4	<table border="1"> <thead> <tr> <th colspan="2">SHIP.</th> <th colspan="2">E Long.</th> <th colspan="2">N Lat.</th> <th colspan="2">Air Pressure</th> <th colspan="2">Wind</th> <th colspan="2">Weather.</th> </tr> <tr> <th>Dir.</th> <th>Force</th> <th>700+</th> <th>700+</th> <th>Dir.</th> <th>Force</th> <th>700+</th> <th>700+</th> <th>Dir.</th> <th>Force</th> <th>700+</th> <th>700+</th> </tr> </thead> <tbody> <tr> <td></td><td></td><td>Kamoi</td><td>129</td><td>12</td><td>62.5</td><td>E</td><td>5</td><td>c</td><td></td><td></td><td></td> </tr> <tr> <td></td><td></td><td>Kitano</td><td>125</td><td>32</td><td>73.9</td><td>NNW</td><td>3</td><td>c</td><td></td><td></td><td></td> </tr> <tr> <td></td><td></td><td>Rangoon</td><td>123</td><td>28</td><td>70.4</td><td>N</td><td>6</td><td>c</td><td></td><td></td><td></td> </tr> <tr> <td></td><td></td><td>OSK.Kasado</td><td>124</td><td>28</td><td>70.4</td><td>NNW</td><td>6</td><td>c</td><td></td><td></td><td></td> </tr> <tr> <td></td><td></td><td>3rdUn'yō</td><td>127</td><td>29</td><td>67.1</td><td>N</td><td>6</td><td>c</td><td></td><td></td><td></td> </tr> <tr> <td></td><td></td><td>Hakusika</td><td>158</td><td>43</td><td>56.1</td><td>NW</td><td>5</td><td>s</td><td></td><td></td><td></td> </tr> <tr> <td></td><td></td><td>NYK.Shanghai</td><td>124</td><td>31</td><td>70.6</td><td>NNW</td><td>3</td><td>c</td><td></td><td></td><td></td> </tr> <tr> <td></td><td></td><td>Kagi</td><td>133</td><td>40</td><td>72.2</td><td>NNW</td><td>3</td><td>c</td><td></td><td></td><td></td> </tr> <tr> <td></td><td></td><td>Koma</td><td>130</td><td>35</td><td>73.4</td><td>NNW</td><td>3</td><td>bc</td><td></td><td></td><td></td> </tr> <tr> <td></td><td></td><td>OSK.Takao</td><td>131</td><td>31</td><td>68.3</td><td>N</td><td>6</td><td>c</td><td></td><td></td><td></td> </tr> <tr> <td></td><td></td><td>Samarang</td><td>130</td><td>30</td><td>67.1</td><td>NNW</td><td>6</td><td>c</td><td></td><td></td><td></td> </tr> </tbody> </table>										SHIP.		E Long.		N Lat.		Air Pressure		Wind		Weather.		Dir.	Force	700+	700+	Dir.	Force	700+	700+	Dir.	Force	700+	700+			Kamoi	129	12	62.5	E	5	c						Kitano	125	32	73.9	NNW	3	c						Rangoon	123	28	70.4	N	6	c						OSK.Kasado	124	28	70.4	NNW	6	c						3rdUn'yō	127	29	67.1	N	6	c						Hakusika	158	43	56.1	NW	5	s						NYK.Shanghai	124	31	70.6	NNW	3	c						Kagi	133	40	72.2	NNW	3	c						Koma	130	35	73.4	NNW	3	bc						OSK.Takao	131	31	68.3	N	6	c						Samarang	130	30	67.1	NNW	6	c			
SHIP.		E Long.		N Lat.		Air Pressure		Wind		Weather.																																																																																																																																																																					
Dir.	Force	700+	700+	Dir.	Force	700+	700+	Dir.	Force	700+	700+																																																																																																																																																																				
		Kamoi	129	12	62.5	E	5	c																																																																																																																																																																							
		Kitano	125	32	73.9	NNW	3	c																																																																																																																																																																							
		Rangoon	123	28	70.4	N	6	c																																																																																																																																																																							
		OSK.Kasado	124	28	70.4	NNW	6	c																																																																																																																																																																							
		3rdUn'yō	127	29	67.1	N	6	c																																																																																																																																																																							
		Hakusika	158	43	56.1	NW	5	s																																																																																																																																																																							
		NYK.Shanghai	124	31	70.6	NNW	3	c																																																																																																																																																																							
		Kagi	133	40	72.2	NNW	3	c																																																																																																																																																																							
		Koma	130	35	73.4	NNW	3	bc																																																																																																																																																																							
		OSK.Takao	131	31	68.3	N	6	c																																																																																																																																																																							
		Samarang	130	30	67.1	NNW	6	c																																																																																																																																																																							
伊吹山 Ibukisan	67.1	-5.7		NW	9	10	N	s	17	觀測所	時刻	氣壓	風向	風力	氣温	天氣																																																																																																																																																															
福井 Fukui	67.4	0.8		-	1	10	N	r	2	STATIONS	Time	Air Pressure	Wind	Air Temp.	Weather.																																																																																																																																																																
金澤 Kanazawa	67.1	1.7		SW	2	10	N	r	6	Hongkong	11	69.8	N	1	34	overcast																																																																																																																																																															
輪島 Wazima	67.3	3.1		ENE	9	10	N	r	12	Manila	7	60.8	-	0	19	fair																																																																																																																																																															
伏木 Husiki	67.3	1.1		-	1	8	N	r	1	Appari	7	62.3	NE	4	23	overcast																																																																																																																																																															
高田 Takata	67.2	1.3		NNW	2	10	N	s	10	Legaspi	7	59.6	N	1	24	fair																																																																																																																																																															
新潟 Niigata	67.8	-1.9		SE	2	10	N	c	5	Iloilo	7	59.0	NNE	4	23	fair																																																																																																																																																															
相川 Aikawa	67.6	0.4		NE	3	10	C	c	1	Surigao	7	58.7	-	0	24	overcast																																																																																																																																																															
										Yap	7	57.2	ENE	4	-	overcast																																																																																																																																																															
										Guam	7	57.8	NE	4	-	fair																																																																																																																																																															
										Basco	7	63.2	NE	4	21	overcast																																																																																																																																																															

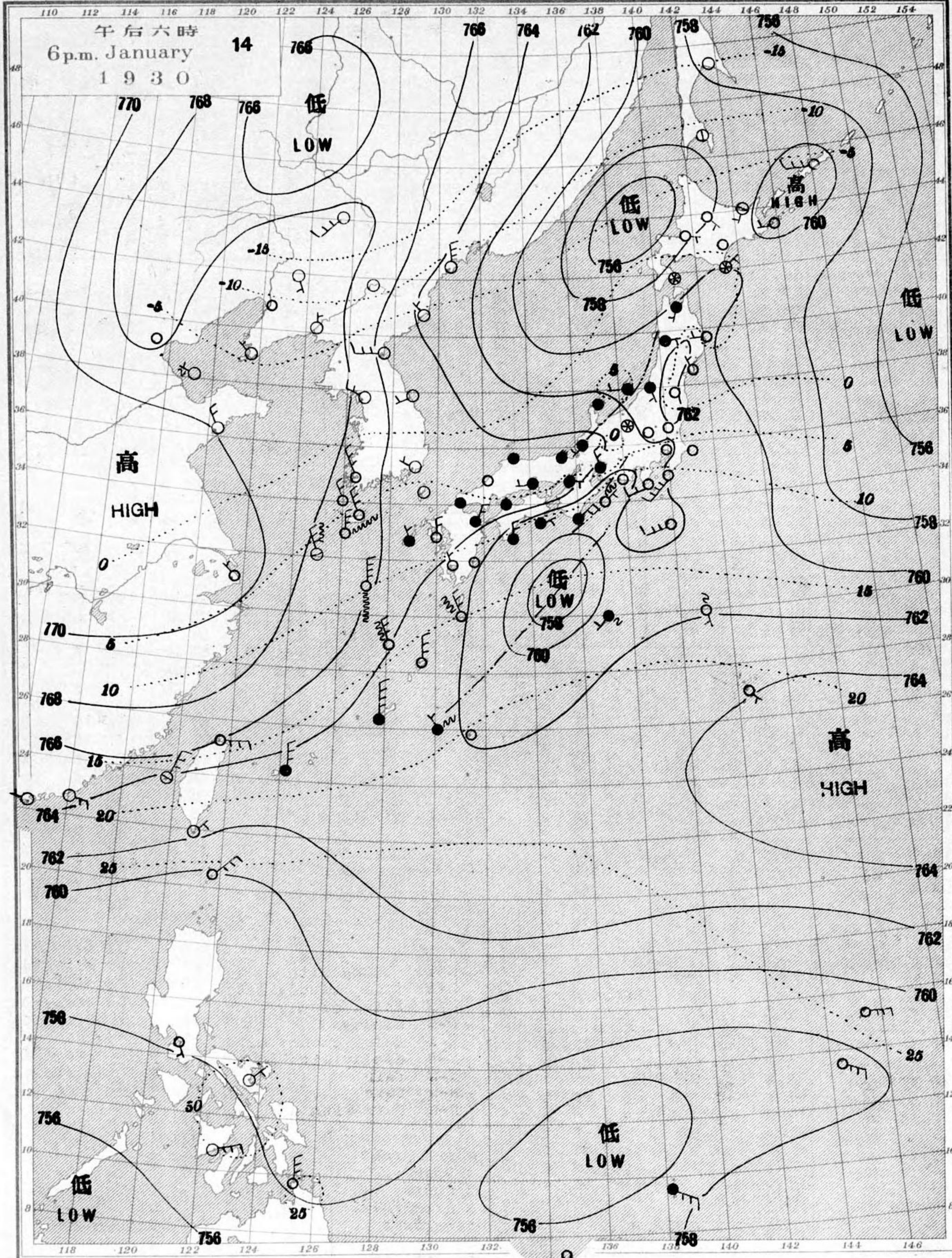
天氣 Weather 快晴 Clear 晴 Fair 曇 Cloudy 雨 Rain 雪 Snow 霧 Fog 雷雨 Thunderstorm 濃煙霧 Thick haze
記號 Notation b bc c r s f t h

壹月拾壹日午后六時各地觀測表
OBSERVATIONS at 6p.m. (135° M.S.T.) January 11 1930

STATIONS										STATIONS												
Air Press.		Air Temp.		Wind		Clouds		Precip.		Air Press.		Air Temp.		Wind		Clouds		Precip.				
mm.	700+	°C	°F	Dir.	Vel.	Am.	Form	mm.	(2)	mm.	700+	°C	°F	Dir.	Vel.	Am.	Form	mm.	(2)			
パラオ Palau	56.9	25.5		ENE	2	10	K	c	-	仁川 Zinsen	73.8	-4.0		W	4	0	-	b	-			
恒春 Kōsūn	63.2	19.3		NE	9	10	N	c	-	江陵 Kōryō	72.2	-2.4		SSE	2	0	-	b	-			
澎湖 Hōko	65.8	12.2		NNE	13	10	N	c	-	元山 Gensan	72.6	-5.1		SW	2	7	C	bc	-			
臺北 Taihoku	69.5	11.9		E	3	10	N	r	-	城津 Zōsin	73.2	-4.9		NW	2	10	N	s	1			
石垣 Isigakizima	64.4	17.4		N	6	10	N	r	6	雄基 Yūki	73.3	-9.5		-	1	7	CS	bc	-			
那覇 Naha	63.9	17.2		NNW	6	10	N	r	24	中江津 Tyūkōtin	77.0	-25.9		-	0	1	C	b	-			
名瀬 Naze	63.3	17.0		N	11	10	N	r	40	龍岩浦 Ryūganpo	75.2	-9.5		N	2	0	CS	b	-			
鹿児島 Kagosima	68.0	5.9		NW	2	10	N	c	7	大連 Dairen	76.5	-6.8		NW	2	0	-	b	-			
宮崎 Miyazaki	68.7	2.8		NNW	3	10	N	r	17	營口 Yinkow	76.7	-19.2		NE	2	0	CS	b	-			
熊本 Kumamoto	69.4	0.9		-	1	10	SK	c	8	奉天 Mukden	76.5	-12.6		皆	2	0	-	b	-			
足摺 Asizuri	69.2	5.3		N	8	10	N	r	13	長春 Changchun	75.8	-16.2		WSW	2	0	-	b	-			
高知 Kōchi	69.9	2.3		-	1	10	KN	r	14	天津 Tientsin	77.0	-3.6		-	1	0	-	b	-			
室戸 Muroto	69.3	4.3		NNE	5	10	N	r	4	青島 Tsingtau	76.1	-3.2		NNW	8	0	-	b	-			
和歌山 Wakayama	71.2	0.6		-	0	10	N	r	4	上海 Shanghai	75.4	0.0		NW	5	3	SK	bc	-			
潮俣 Siomisaki	68.9	5.7		NE	4	10	N	c	-	ラサライ Rasazima												
大分 Ooita	70.8	0.8		-	0	10	N	r	9	大東島 Ooagarizima	63.3	-		SSE	7	10	SK	c	-			
松山 Matuyama	70.8	0.5		-	0	10	N	s	14	地名	午前六時 6am.	正午 NOON										
多度津 Tadotu	71.1	0.4		-	1	10	N	s	12	氣壓	風向	風力	氣温	天氣	氣壓	風向	風力	氣温	天氣			
廣島 Hiroshima	77.1	0.8		-	1	10	N	s	12	STATIONS	Air Pressure	Wind	Temp.	Precip.	Weather	Air Pressure	Wind	Temp.	Precip.	Weather		
岡山 Okayama	71.0	0.4		-	1	10	N	s	3	Hankow	79.5	-	0	-7	-	b	80.7	N	1	-2	-	b
大阪 Oosaka	71.1	0.8		-	1	10	N	s	2	Chefoo	76.1	SW	1	-4	-	s	76.7	W	2	-3	1	s
富江 Tomie	70.0	6.7		N	4	9	SK	c	2	船名	東經	北緯	氣壓	風向	風力	天氣						
長崎 Nagasaki																						

天氣圖
WEATHER CHART.

THE CENTRAL METEOROLOGICAL OBSERVATORY OF JAPAN. TOKYO.



等壓線 Isobaric line	○ 快晴 Clear	⊗ 雪 Snow	☁ 軟風 Light Wind 2-4	☁ 烈風 Strong Gals 29-35 m.p.s.	☁ 颶風 Hurricane
等溫線 Isothermal line	① 晴 Fair	☁ 霧 Fog	☁ 和風 Moderate Wind 4-6	☁ 15-20 m.p.s.	☁ 29-35 m.p.s.
不連續線 Line of Discontinuity	☁ 曇 Cloudy	⚡ 雷雨 Thunder storm	☁ 疾風 Strong Wind 6-10	☁ 20-25 "	☁ 35-40 "
	● 雨 Rain	☁ 濃煙霧 Thick haze	☁ 強風 Gale 10-15	☁ 25-29 "	☁ 40 <

波ノ模様 Sea Disturbance: 無記號海面平滑 No symbol means dead calm; 海面穏カシ Smooth; 浪少シアリ Slight; 浪可ナリ Moderate; 浪稍高シ Rough; 浪甚高シ Very high; 怒濤 Phenomenal; 方向ハウネリ又ハ浪ノ来方 Direction shows in which swell or roller comes.

明治廿七年三月七日第三種郵便物認可
昭和五年一月十五日發行

發行人 發行所
東京市麹町區竹平町風番地

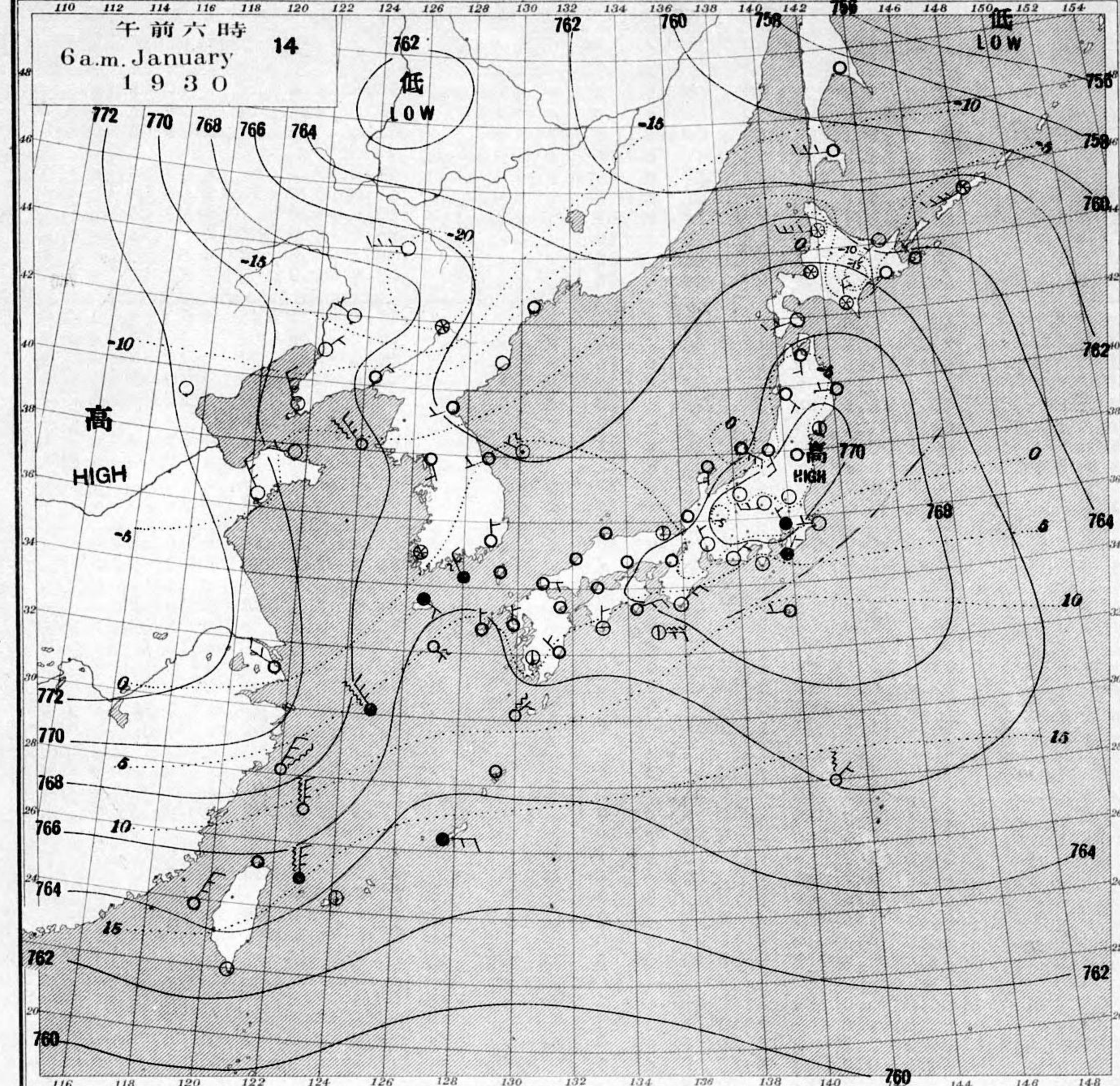
中央氣象臺

東京市神田區西小川町一丁目四番地 電話九段二八四番
印刷販賣者請華堂 田田忠義(定價郵機共壹枚金五錢)

天氣圖

WEATHER CHART.

THE CENTRAL METEOROLOGICAL OBSERVATORY OF JAPAN. TOKYO.



天氣豫報

第一區 北乃至東, 風 曇少雨
第二區 全 全
第三區 全 全
第四區 全 全
第五區 全 全
第六區 南乃至東, 風 曇
第七區 北乃至西, 風 晴後曇
第八區 南乃至西, 風 曇
第九區 全 曇少雪

WEATHER FORECASTS

IN-E cloudy with some rain
III-E cloudy with some rain
IV-E cloudy with some rain
V-E cloudy with some rain
VI-E cloudy
VII-E fair, cloudy later
VIII-E cloudy
IX-E cloudy with some snow

天氣概況

高氣壓ハ七七二東支那北部ニ根ヲ付ル其一端ハ東南東ニ伸ビ出テ日本中部ヲ捲テ居リス全所日本近クハ格別ニ低氣壓ハアリセシ支那東海上ニハ低氣壓ハ卵ノアルコトヲ認ムルニ不連続線ハアルマニ朝鮮海峡及ハ關東南部ハ所々雨ガ所ヲ居リス其他ハ關西以西ハ曇リテ所々晴カク琉球臺灣及ハ朝鮮ハ曇リテ所々晴カク居リス温度ハ略ハ半半並シアリ

東京豫報 TOKYO.

今晚ハ北寄ノ風量リ後幾分小雨模様トハ明日ハ北東ノ風量リ勝テ幾分小雨模様ト

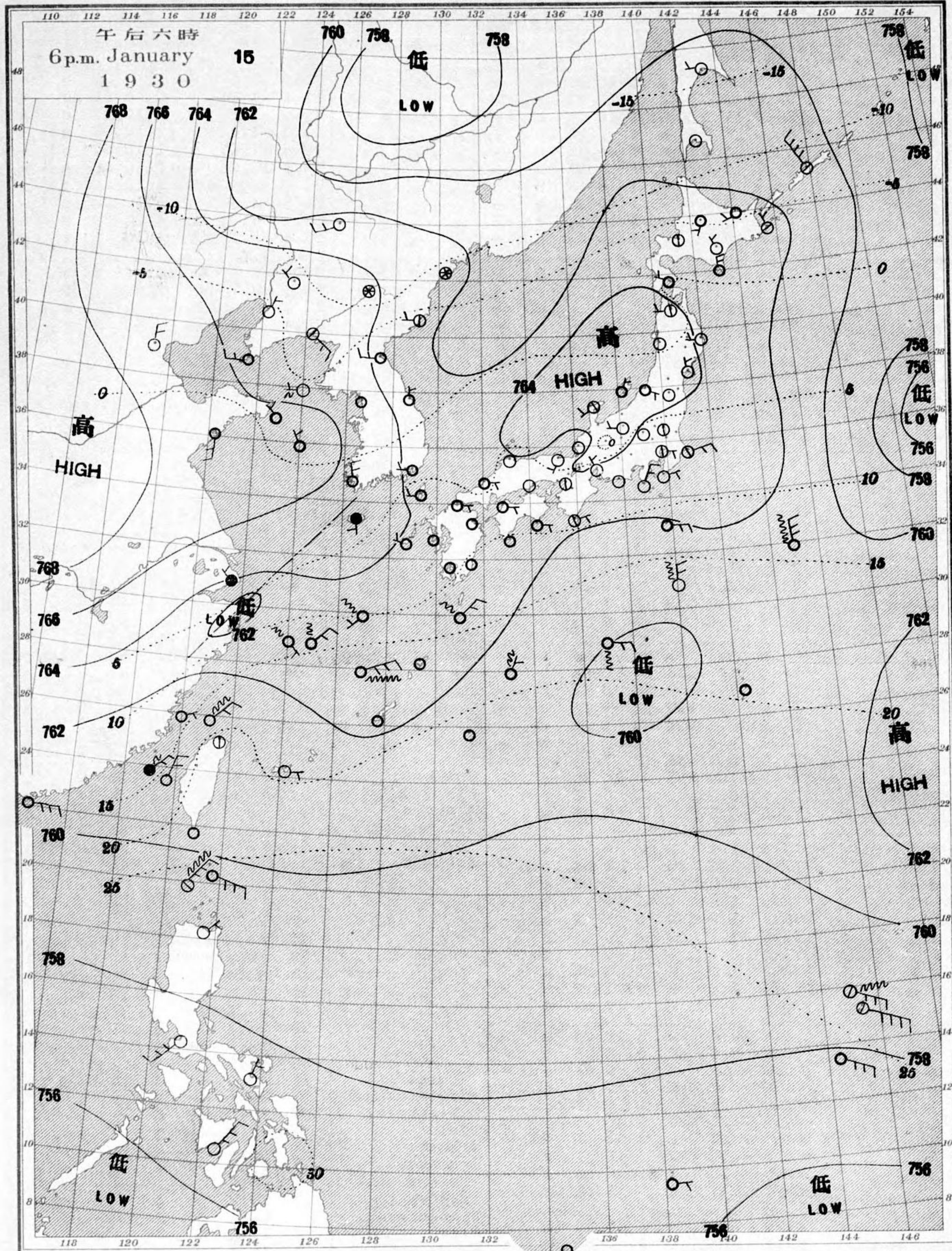
壹月拾參日午前六時各地觀測表
OBSERVATIONS at 6a.m. (135° M.S.T.) January 1930 13

STATIONS										STATIONS									
Air Press.	Air Temp.	Wind	Clouds	Weather	Precip.	Air Press.	Air Temp.	Wind	Clouds	Weather	Precip.	Air Press.	Air Temp.	Wind	Clouds	Weather	Precip.		
mm. (2)	°C	Dir. Vel. m/s	Am. Form	(1)	mm. (1)	mm. (2)	°C	Dir. Vel. m/s	Am. Form	(1)	mm. (1)	mm. (2)	°C	Dir. Vel. m/s	Am. Form	(1)	mm. (1)		
パラオ Palau	57.5	25.1	NE 2	10	N	r	-	山形 Yamagata	71.1	-3.4	WSW	3	9	N	c	-			
恒春 Kōsyun	65.4	17.6	N	0	-	b	-	秋田 Akita	68.9	-1.4	NW	7	10	N	c	c	3		
臺南 Tainan	66.2	12.0	NNE	3	4	SK	bc	水戸 Mito	70.3	0.7	-	1	10	SK	c	-			
澎湖 Hōko	66.7	13.3	NNE	9	10	SK	bc	金山 Kanayama	69.8	-3.0	W	4	1	SK	c	-			
臺北 Taihoku	68.5	13.3	E	4	2	SK	bc	石巻 Isinomaki	69.6	-2.7	NE	4	10	SK	bc	-			
石垣 Isigakizima	67.1	17.0	E	4	0	K	b	水澤 Midusawa	69.5	-3.3	-	1	10	SK	c	-			
石川 Isigakizima	68.3	12.9	NE	6	0	SK	b	盛岡 Morioka	68.5	-5.9	SW	2	3	SK	bc	-			
那覇 Naha	70.5	12.3	NW	2	9	SK	c	宮古 Miyako	68.5	-4.3	SW	5	10	SK	c	1			
那覇 Naze	72.1	-1.1	NW	2	10	SK	c	宮崎 Aomori	68.1	-4.3	WNW	10	10	SK	c	-			
鹿兒島 Kagosima	72.6	-1.4	NW	2	0	-	b	鹿兒島 Kagosima	67.5	-4.8	WNW	8	10	N	c	4			
宮崎 Miyazaki	73.9	-3.2	-	1	0	-	b	札幌 Sapporo	66.2	-6.0	W	4	9	N	c	-			
熊本 Kumamoto	71.9	3.5	NW	4	0	-	b	札幌 Sapporo	64.4	-4.9	NNW	14	10	N	s	1			
足利 Asizuri	72.1	-0.9	W	2	1	K	b	羽後 Haboro	64.7	-8.3	-	1	10	N	s	7			
高知 Kōchi	70.7	4.1	WNW	2	5	SK	c	旭川 Asahigawa	66.3	-6.2	NW	5	10	SK	c	-			
室戸 Muroto	72.0	3.3	WNW	5	7	SK	bc	浦河 Urakawa	64.3	-12.7	-	1	4	SK	bc	-			
徳島 Tokushima	71.6	0.9	-	1	10	SK	c	帯広 Obihiro	63.2	-10.6	WSW	2	10	N	s	2			
徳島 Wakayama	70.5	3.8	NW	3	0	SK	b	網走 Abasiri	65.8	-17.2	-	1	1	SK	bc	-			
潮音 Siomisaki	73.6	-0.9	-	0	1	K	b	釧路 Kusiro	62.9	-10.2	N	2	7	SK	bc	-			
大分 Ooita	72.9	-0.1	ESE	2	3	KC	bc	根室 Nemuro	60.6	-10.5	NW	14	10	N	c	2			
松山 Matuyama	72.4	4.9	W	6	0	SK	b	大泊 Ootomari	62.1	-16.0	-	1	10	N	s	-			
多度津 Tadotu	73.0	-1.2	-	1	0	-	b	敷香 Sikka	59.3	-21.6	-	1	0	-	b	-			
廣島 Hiroshima	72.2	-1.3	-	1	0	SK	b	釜山 Husan	74.7	-3.9	N	5	0	-	b	-			
岡山 Okayama	71.7	1.2	NW	4	0	-	b	濟州島 Saisyūtō	74.8	-2.0	S	3	0	SK	b	-			
神戸 Kōbe	71.8	0.4	N	2	1	-	b	木浦 Moppo	76.0	-5.3	-	1	0	-	b	-			
大阪 Ōsaka	71.8	-2.9	-	1	0	-	b	仁川 Zinsen	76.4	-9.9	NNE	2	0	-	b	-			
京都 Kyōto	71.8	-0.4	-	0	7	SK	bc	江陵 Kōryō	74.5	-5.9	SE	3	0	-	b	-			
八木 Yagi	73.2	5.3	-	1	8	SK	c	元山 Gensan	74.2	-8.9	SW	2	0	-	b	-			
富江 Tomie	73.2	0.1	-	0	0	-	b	元山 Gensan	73.5	-12.9	NW	3	0	SK	b	-			
長崎 Nagasaki	73.8	-1.4	-	1	0	-	b	横津 Zōsin	72.4	-12.5	NNW	6	0	-	b	-			
佐賀 Saga	73.1	-0.8	SSE	2	0	-	b	雄基 Yūki	72.4	-12.5	NNW	6	0	-	b	-			
福岡 Fukuoka	73.8	-1.2	-	1	0	SK	bc	中江津 Tyūkōtin	73.8	-34.8	-	0	0	-	b	-			
原原 Ituhara	73.5	3.2	-	1	10	SK	bc	龍岩 Ryūganpo	75.7	-16.5	NE	3	4	SK	bc	-			
下関 Simonoseki	73.3	4.6	NW	2	10	SK	c	大連 Dairen	74.6	-5.6	SSW	3	4	CK	bc	-			
濱田 Hamada	72.7	2.0	-	0	10	SK	c	營口 Yinkow	72.9	-12.6	SE	3	10	C	c	-			
境 Sakai	71.5	2.6	E	5	10	N	r	奉天 Mukden	72.6	-16.8	E	4	0	-	b	-			
宮津 Miyadu	71.4	0.5	WNW	4	0	-	b	長春 Changchun	72.5	-19.6	SSW	6	0	-	b	-			
津 Tu	71.3	-1.8	W	2	0	SK	b	天津 Tientsin	73.2	-7.4	-	0	9	SK	c	-			
岐阜 Gifu	71.3	-1.9	NNE	2	0	SK	b	青島 Tsingtau	75.1	-3.8	-	1	4	SK	bc	-			
名古屋 Nagoya	69.9	1.7	NW	6	0	-	b	上海 Shanghai	73.3	-0.4	NW	2	10	SK	c	-			
瀬田 Hamamatu	69.5	5.2	NE	6	2	SK	b	大東島 Ooagarizima	68.6	-	N	6	10	SK	c	0-10			
長津沼 Nagaturo	69.8	4.8	NE	4	10	SK	c	サイパン Saipan	61.3	23.9	ENE	8	10	K	c	1			
沼津 Numadu	70.3	2.3	NW	4	10	SK	c	ポナペ Ponape	58.5	26.0	E	5	10	CS	c	7			
横濱 Yokohama	70.6	1.4	NNE	3	3	SK	bc	船名 SHIP. 東経 北緯 氣壓 風向 風力 天気											
東京 Tōkyō	71.0	1.6	WNW	6	4	SK	bc	OSK. Kasado m. 127 30 71.4 NE 4 c											
熊谷 Kumagaya	69.7	4.2	NNE	4	10	SK	c	Katuragisan m. 125 32 69.9 NE 3 c											
布良 Mera	69.6	5.1	N	6	10	SK	c	Hakusika m. 163 45 46.0 WNW 6 c											
鉾手 Tyōsi	69.2	8.3	NW	3	9	SK	c	Kagi m. 135 37 73.4 NE 3 c											
八丈島 Hatidyōzima	66.1	19.3	NNE	3	10	K	c	Tokuzyu m. 129 35 71.4 NNE 2 b											
筑波山 Tukubasan	71.2	-4.9	NNW	5	6	SK	bc	OSK. Takao m. 136 33 70.9 NW 3 b											
高山 Takayama	73.2	-2.3	-	1	10	SK	c	3rd Un'yō m. 130 31 68.3 NNW 3 c											
飯田 Iida	72.5	-4.5	-	0	10	C	c	Borneo m. 128 33 74.2 NW 3 r											
松本 Matumoto	73.1	-3.1	-	0	10	SK	c	Kako m. 143 34 63.5 NNE 4 c											
長野 Nagano	70.9	0.2	-	0	9	SK	c	Alabama m. 161 45 42.2 W 5 c											
甲府 Kōfu	71.5	0.6	NW	4	0	SK	b	観測所 時刻 氣壓 風向 風力 気温 天気											
前橋 Maebasi	71.2	-2.4	SSW	3	0	-	b	STATIONS Time Air Pressure Wind (3) Air Temp. Weather.											
足尾 Asio	70.1	-2.0	-	0	0	-	b	Hongkong 11 67.4 NE 4 11 overcast											
宇都宮 Utunomiya	70.9	-9.8	WNW	5	2	K	b	Manila 7 60.8 NE 1 20 overcast											
福島 Fukuima	71.1	1.3	-	1	10	SK	c	Appari 7 62.3 NE 4 24 overcast											
彦根 Hikone	72.0	-7.4	NW	4	0	S	b	Legaspi 7 59.3 NNE 2 25 overcast											
伊吹山 Ibukisan	71.8	-1.8	-	1	0	-	b	Iloilo 7 58.8 NE 4 24 overcast											
福井 Fukui	72.7	0.3	ENE	2	10	SK	c	Surigao 7 58.4 N 2 24 overcast											
金澤 Kanazawa	73.3	1.7	N	2	10	SK	c	Yap 7 57.2 ENE 2 - overcast											
輪島 Wazima	73.4	0.4	SSW	2	10	SK	c	Guam 7 59.0 E 4 - overcast											
伏木 Husiki	73.1	-1.4	-	0	10	N	s	Basco 7 63.2 ENE 2 22 overcast											
高田 Takata	72.1	0.1	WSW	4	10	N	c	観測所 時刻 氣壓 風向 風力 気温 天気											
新潟 Niigata	72.5	0.7	NW	5	10	N	c	STATIONS Time Air Pressure Wind (3) Air Temp. Weather.											
相川 Aikawa	72.5	0.7	NW	5	10	N	c	Hongkong 11 67.4 NE 4 11 overcast											
								Manila 7 60.8 NE 1 20 overcast											
								Appari 7 62.3 NE 4 24 overcast											
								Legaspi 7 59.3 NNE 2 25 overcast											
								Iloilo 7 58.8 NE 4 24 overcast											
								Surigao 7 58.4 N 2 24 overcast											
								Yap 7 57.2 ENE 2 - overcast											
								Guam 7 59.0 E 4 - overcast											
								Basco 7 63.2 ENE 2 22 overcast											

壹月拾貳日午後六時各地觀測表
OBSERVATIONS at 6p.m. (135° M.S.T.) January 1930 12

STATIONS										STATIONS									
Air Press.	Air Temp.	Wind	Clouds	Weather	Precip.	Air Press.	Air Temp.	Wind	Clouds	Weather	Precip.	Air Press.	Air Temp.	Wind	Clouds	Weather	Precip.		
mm. (2)	°C	Dir. Vel. m/s	Am. Form	(1)	mm. (1)	mm. (2)	°C	Dir. Vel. m/s	Am. Form	(1)	mm. (1)	mm. (2)	°C	Dir. Vel. m/s	Am. Form	(1)	mm. (1)		
パラオ Palau	57.1	25.3	SSE	3	10	SC	c	仁川 Zinsen	75.7	-5.1	WNW	4	0	-	b	-			
恒春 Kōsyun	65.3	19.9	NNE	8	0	K	bc	江陵 Kōryō	73.6	-1.9	SE	3	0	-	b	-			
澎湖 Hōko	66.9	13.7	NNE	11	10	SK	bc	元山 Gensan	73.4	-3.9	W	3	0	-	b	-			
臺北 Taihoku	69.2	13.1	E	5	10	N	r	横津 Zōsin	73.1	-6.3	WNW	2	1	SK	bc	-			
石垣 Isigakizima	67.4	16.6	NNE	6	10	N	r	雄基 Yūki	73.7	-9.1	N	6	0	-	b	-			
石川 Isigakizima	68.5	14.9	NE	8	10	SK	bc	中江津 Tyūkōtin	78.3	-27.1	-	0	1	CS	bc	-			
那覇 Naha	69.6	13.2	N	8	10	SK	c	龍岩 Ryūganpo	76.8	-9.2	NE	2	0	-	b	-			
那覇 Naze	71.0	4.7	N	2	0	SK	b	大連 Dairen	76.3	-4.9	SSE	3	0	-	b	-			
宮崎 Miyazaki	69.9	5.7	W	2	0	SK	b	營口 Yinkow	76.7	-8.9	-	1	0	-	b	-			
熊本 Kumamoto	71.9	3.1	N	2	8	SK	c	奉天 Mukden	76.4	-12.7	SSW	2	0	-	b	-			
足利 Asizuri	69.7	6.7	NW	3	7	SK	bc	長春 Changchun	75.6	-15.2	WSW	2	0	-	b	-			
高知 Kōchi	69.4	6.8	N	3	7	K	bc	天津 Tientsin	75.7	-2.4	-	0	0	-	b	-			
室戸 Muroto	68.6	6.3	NW	3	8	KC	c	青島 Tsingtau	77.3	-2.8	WNW	2	0	-	b	-			
和歌山 Wakayama	69.3	6.2	-	1	10	SK	c	上海 Shanghai	76.9	0.4	NNW	3	10	CS	c	-			
潮音 Siomisaki	68.2	6.4	N	4	0	SK	b	ラサライ Rasazima	65.4	-	N	3	10	SK	c	0-10			
大分 Ooita	70.9																		

天氣圖
WEATHER CHART.
THE CENTRAL METEOROLOGICAL OBSERVATORY OF JAPAN. TOKYO.



壹月拾四日午前六時各地觀測表
OBSERVATIONS at 6a.m. (135° M.S.T.) January 14 1930

STATIONS										STATIONS									
Air Press.	Air Temp.	Wind	Clouds	Weather	Precip.	Air Press.	Air Temp.	Wind	Clouds	Weather	Precip.	Air Press.	Air Temp.	Wind	Clouds	Weather	Precip.		
mm. 700+	°C	Dir. Vel. m.s.	Amt. Form		mm. (1)	mm. 700+	°C	Dir. Vel. m.s.	Amt. Form		mm. (1)	mm. 700+	°C	Dir. Vel. m.s.	Amt. Form		mm. (1)		
パラオ Palau	57.6	24.2	-	0	1	KN	b	8	山形 Yamagata	70.6	-9.2	-	1	9	C	c	-		
恒春 Kōsyun	63.4	16.0	-	1	0	-	b	-	秋田 Akita	68.7	-5.5	SE	2	9	SK	c	-		
臺東 Taitō	63.5	17.2	WNW	3	7	SK	bc	-	水戸 Mito	70.1	-1.1	NNW	2	10	SK	c	-		
臺南 Tainan	64.1	14.3	NNE	5	10	SK	c	-	金山 Kanayama										
澎湖 Hōko	64.2	14.4	NNE	6	10	SK	c	-	石巻 Isinomaki	70.6	-3.8	-	1	4	CK	bc	-		
臺北 Taihoku	65.9	13.9	-	1	10	N	c	-	水澤 Midusawa	70.2	-9.9	-	1	2	CK	bc	-		
石垣 Isigakizima	63.8	18.8	-	1	4	CK	bc	-	盛岡 Morioka	69.8	-5.2	SSE	3	7	CS	bc	-		
那覇 Naha	63.1	17.5	E	4	9	N	r	-	宮古 Miyako	68.9	-4.3	W	3	8	CK	c	-		
名瀨 Naze	65.2	10.8	-	0	10	SK	c	-	青森 Aomori	68.3	-5.0	S	2	10	SK	c	1		
鹿兒島 Kagosima	66.3	3.6	-	1	6	SK	bc	-	函館 Hakodate	66.8	-0.4	WSW	4	0	SK	b	-		
宮崎 Miyazaki	66.5	6.0	NW	2	10	SK	c	-	壽都 Suttu	66.7	-0.3	SSW	4	10	SK	c	1		
熊本 Kumamoto	67.2	3.1	-	1	10	SK	c	-	札幌 Sapporo	66.1	-2.8	-	1	10	N	s	-		
足摺 Asizuri	66.7	9.3	N	3	6	C	bc	-	羽幌 Haboro	64.1	0.1	W	11	10	N	s	1		
高知 Kōchi	68.0	4.1	-	1	10	SC	c	-	旭川 Asahigawa	65.3	-5.1	S	6	10	N	s	1		
室戸 Muroto	67.5	8.8	ENE	4	9	SK	c	-	浦河 Urakawa	67.2	-2.1	N	4	10	N	s	-		
徳島 Tokushima	68.3	0.7	-	1	7	CS	bc	-	帯廣 Obihiro	66.0	-15.6	-	1	9	CS	c	-		
和歌山 Wakayama	38.4	1.6	ENE	4	10	SK	c	-	網走 Abasiri	63.7	-6.4	SW	9	2	SK	b	-		
潮岬 Siomisaki	68.5	7.7	NE	4	0	SK	b	-	釧路 Kuroi	65.6	-2.5	SW	3	10	CS	c	-		
大分 Ooita	68.6	1.1	-	0	10	SC	c	-	根室 Nemuro	65.2	-4.7	NNW	3	10	SK	c	-		
松山 Matuyama	67.1	2.8	-	1	10	SK	c	-	紗那 Syana	62.4	-3.4	WSW	11	7	N	s	2		
多度津 Tadotu	67.1	0.7	-	1	10	SK	c	-	大泊 Ootomari	60.6	-6.0	W	7	10	SK	c	-		
廣島 Hiroshima	67.9	1.0	-	1	10	N	c	1	敦香 Sikka	59.3	-13.0	-	0	9	SC	c	-		
岡山 Okayama	67.8	1.0	-	1	10	SK	c	-	釜山 Husan	66.9	1.4	N	3	10	SC	c	-		
神戸 Kōbe	68.3	3.6	E	3	10	N	c	-	濟州島 Saisyūtō	67.4	2.6	ESE	2	10	N	r	3		
大阪 Ōsaka	68.5	1.8	-	1	10	SK	c	-	木浦 Moppo	67.4	-1.1	-	1	10	N	s	-		
京都 Kyōto	69.4	-0.6	-	1	10	SK	c	-	仁川 Zinsen	67.5	-3.5	SSE	3	10	SK	c	-		
京本 Yagi	69.5	-1.7	-	0	8	CS	c	-	奉天 Mukden	66.2	0.0	WSW	2	9	CS	c	-		
富江 Tomie	65.9	7.6	N	3	10	SK	c	-	江陵 Kōryō	65.6	-5.1	WSW	2	9	C	c	-		
長崎 Nagasaki	66.8	4.7	N	2	10	SK	c	-	元山 Gensan	65.6	-7.3	-	1	0	SK	b	-		
佐賀 Saga	65.4	3.1	-	1	10	SK	c	-	咸津 Zyoosin	65.1	-7.7	-	1	10	CS	b	-		
福岡 Fukuoka	67.0	3.0	SSE	3	10	SK	c	-	中江津 Tyukōtin	67.2	-20.0	-	0	10	N	s	-		
藤原 Ituhara	67.1	3.5	-	0	10	N	c	-	龍岩浦 Ryūganpo	67.3	-9.6	NE	2	10	SK	c	1		
下関 Simonoseki	67.4	4.8	E	3	10	SK	c	-	大連 Dairen	69.0	-6.7	NNW	6	1	SK	b	-		
濱田 Hamada	67.1	3.4	-	1	10	SK	c	-	營口 Yinkow	69.3	-11.7	NE	3	0	-	b	-		
境 Sakai	67.6	1.4	-	0	10	SK	c	3	奉天 Mukden	68.6	-16.5	WNW	2	0	S	b	1		
宮津 Miyadu	67.9	2.1	-	1	7	SK	bc	1	長春 Changchun	66.5	-20.0	W	6	0	-	b	-		
津 Tu	69.9	-1.9	WNW	2	1	SK	b	-	天津 Tientsin	71.7	-9.3	-	0	0	-	b	-		
岐阜 Gifu	70.0	0.7	NW	4	10	SK	c	-	青島 Tsingtau	70.8	-6.4	NNW	9	0	-	b	-		
名古屋 Nagoya	69.9	-2.0	NNW	3	0	-	b	-	上海 Shanghai	71.1	-1.4	WNW	5	10	SK	c	2		
瀬田 Hamamatu	69.2	4.2	NE	2	0	-	b	-	ラサ島 Rasazima										
長津島 Nagaturo	69.4	7.4	-	1	1	SK	b	-	大東島 Ōogazirima	64.2	-	ENE	6	10	SK	c	-		
津島 Numadu	69.5	2.7	ENE	2	10	SK	c	-	ウラハ Saipan	61.1	23.1	ENE	6	10	KN	r	13		
横濱 Yokohama	70.1	0.0	N	4	10	N	r	-	ボナー Ponape	59.1	26.2	E	4	9	SK	c	5		
東京 Tōkyō	70.3	-0.4	NNW	2	10	N	r	-	船名 東経 北緯 氣壓 風向 風力 天気										
東谷 Kumagaya	70.4	-3.3	NW	2	0	SK	b	-	SHIP. E N Air Pressure Wind (3) Weather.										
布良 Mera	69.4	4.3	NNE	2	10	N	r	-	Momoha m.	123	25	66.1	N	4	r				
鏡子 Tyōsi	69.4	1.0	W	3	1	SK	b	-	NYK.Hakodate m.	122	28	63.3	NNE	4	c				
八丈島 Hatidyozima	68.9	10.8	W	2	10	S	c	3	OSK.Kōsyun m.	123	27	65.3	N	4	c				
父島 Titizima	67.4	18.8	NE	2	10	SK	c	-	Kamoi kan	124	5	56.9	SSW	4	bc				
筑波山 Tukubasan	69.8	-0.6	SSE	4	9	N	c	-	NYK.Syun'yō m.	155	29	70.6	NNE	3	bc				
高山 Takayama	72.9	-8.6	-	1	7	CK	bc	-	Kōso m.	130	30	62.5	NE	2	c				
飯田 Iida	71.9	-3.9	-	0	9	SK	c	-	Koma m.	129	35	67.8	W	3	c				
松本 Matumoto	68.8	1.3	SE	5	0	SK	b	-	Taityū m.	131	31	64.3	NE	4	c				
長野 Nagano	70.1	-7.3	-	1	0	-	b	-	NYK.Shanghai m.	127	32	64.5	SE	2	c				
甲府 Kōfu	71.2	-2.7	-	1	2	SK	b	-	5thun'yō m.	137	34	64.8	E	2	bc				
前橋 Maebasi	70.4	-3.5	W	5	0	SK	b	-	Haguro m.	128	34	66.6	NNW	2	r				
宇都宮 Utsunomiya	71.8	-8.2	-	1	0	-	b	-	観測所 時刻 氣壓 風向 風力 気温 天気										
足尾 Asio	70.1	-5.6	-	0	0	-	b	-	STATIONS Time Air Pressure Wind (3) Air Temp. Weather.										
宇都宮 Utsunomiya	71.2	-7.4	-	1	9	CS	c	-	Hongkong	11	66.2	W	2	11	overcast				
彦根 Hikone	69.0	0.0	-	1	10	SK	c	-	Manila	7	60.2	NE	1	21	overcast				
伊吹山 Ibukisan	70.3	-4.3	SE	13	10	SK	c	-	Appari	7	61.4	-	0	21	fair				
福井 Fukui	67.5	-0.1	-	1	10	SK	c	-	Legaspi	7	59.3	-	0	23	fair				
金澤 Kanazawa	67.4	-0.4	-	1	9	SK	c	-	Hilo	7	59.0	NE	4	22	fair				
輪島 Wazima	67.6	-1.8	S	3	10	SK	c	-	Surigao	7	58.4	SW	1	21	overcast				
伏木 Husiki	68.2	-3.4	SSW	2	9	SK	c	-	Yap	7	57.8	ESE	2	-	overcast				
高田 Takata	68.9	-6.6	-	0	1	CK	b	3	Guam	7	59.0	ENE	4	-	overcast				
新潟 Niigata	68.7	-4.1	SSE	5	9	SK	c	-	Tacloban	7	59.3	NW	2	22	fair				
新川 Aikawa	67.6	2.1	ESE	6	10	N	c	-	Notes										

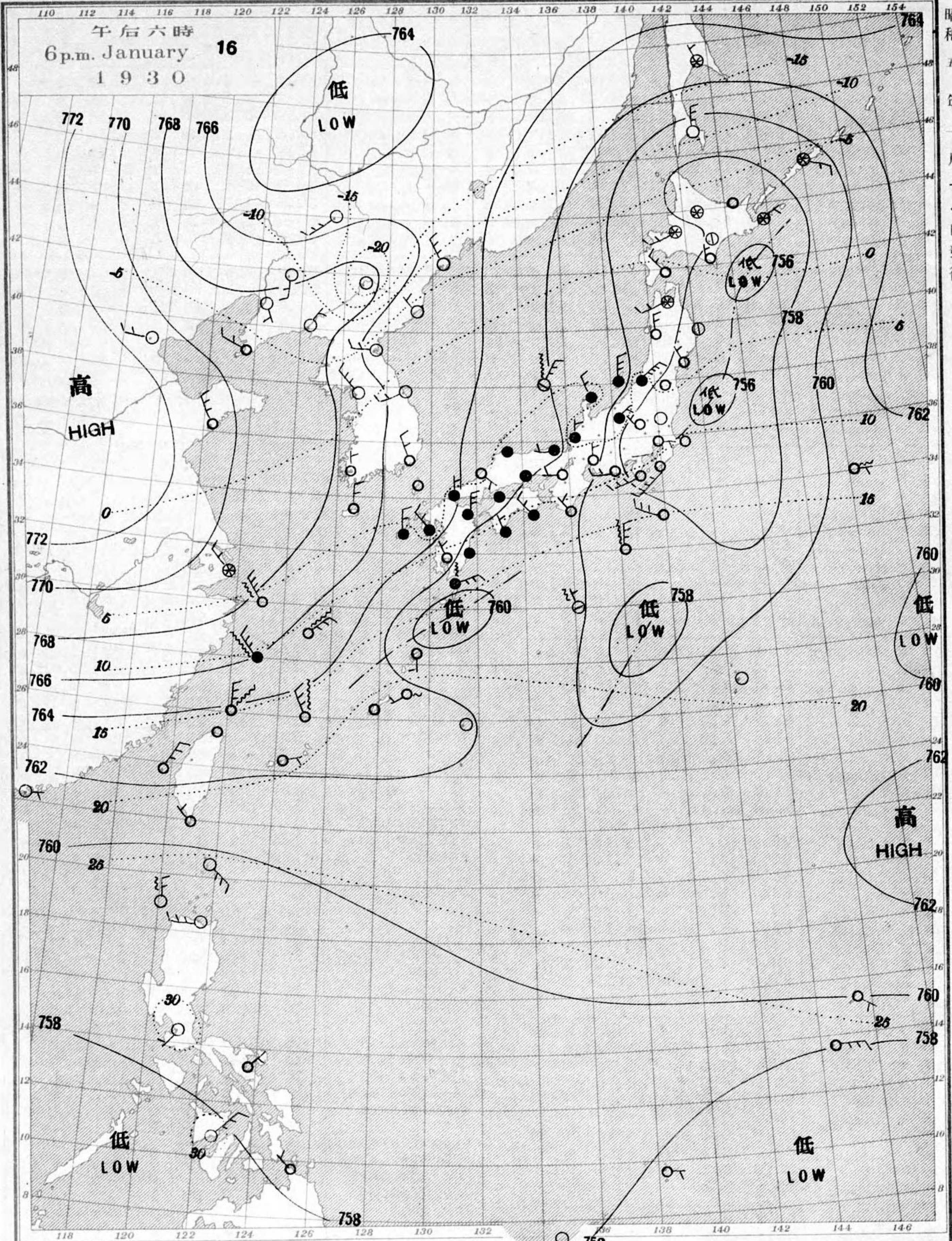
天気 Weather 快晴 Clear 晴 Fair 曇 Cloudy 雨 Rain 雪 Snow 霧 Fog 雷雨 Thunderstorm 濃霧 Thick haze
記號 Notation b bc c r s f t h

壹月拾參日午後六時各地觀測表
OBSERVATIONS at 6p.m. (135° M.S.T.) January 13 1930

STATIONS										STATIONS										
Air Press.	Air Temp.	Wind	Clouds	Weather	Precip.	Air Press.	Air Temp.	Wind	Clouds	Weather	Precip.	Air Press.	Air Temp.	Wind	Clouds	Weather	Precip.			
mm. 700+	°C	Dir. Vel. m.s.	Amt. Form		mm. (2)	mm. 700+	°C	Dir. Vel. m.s.	Amt. Form		mm. (2)	mm. 700+	°C	Dir. Vel. m.s.	Amt. Form		mm. (2)			
パラオ Palau	57.5	25.8	-	0	10	SC	c	-	仁川 Zinsen	73.0	-3.6	-	1	10	SC	c	-			
恒春 Kōsyun	64.0	22.0	NNE	3	10	SK	c	-	江陵 Kōryō	71.4	-1.2	-	0	6	CS	bc	-			
澎湖 Hōko	65.8	14.2	NNE	7	10	SK	c	-	元山 Gensan	70.9	-1.8	-	1	10	SC	c	-			
臺北 Taihoku	66.0	17.7	E	4	7	SK	bc	-	咸津 Zyoosin	69.9	-4.4	-	1	10	CS	c	-			
石垣 Isigakizima	65.6	20.0	E	7	4	CK	bc	-	雄基 Yūki	70.6	-7.0	-	1	10	SC	c	-			
那覇 Naha	67.7	16.0	NE	5	3	SK	bc	-	中江津 Tyukōtin	72.2	-18.9	-	0	10	CS	c	-			
名瀨 Naze	69.2	14.2	-	1	0	SK	b	-	龍岩浦 Ryūganpo	71.0	-7.4	ESE	6	10	N	s	-			
鹿兒島 Kagosima	70.5	8.6	-	1	10	SK	c	-	大連 Dairen	70.4	-2.6	SSW	5	10	CS	c	-			
宮崎 Miyazaki	70.7	8.8	-	1	10	SK	c	-	營口 Yinkow	69.0	-4.0	SE	4	10	CK	c	-			
熊本 Kumamoto	70.8	5.5	-	1	10	SK	c	-	奉天 Mukden	68.0	-5.5	SSE	7	10	S	c	-			
足摺 Asizuri	71.4	5.0	-	0	0	-	b	-	長春 Changchun	66.1	-6.9	SW	13	10	N	s	-			
高知 Kōchi	71.2	6.4	SW	2	1	K	b	-	天津 Tientsin	70.1	-2.7	WNW	2	0	-	b	-			
室戸 Muroto	71.1	7.3	E	7	2	SK	b	-	青島 Tsingtau	71.2	-0.6	SSW	3	10	SK	c	-			
和歌山 Wakayama	71.5	4.5	-	0	0	-	b	-	上海 Shanghai	70.4	7.0	-	0	10	N	r	1			
潮岬 Siomisaki	70.9	3.6	-	1	0	SK	bc	-	ラサ島 Rasazima											
大分 Ooita	71.6	3.9	-	0	0	-	b	-	大東島 Ōogazirima	66.9	-	NE	6	10	SK	c	-			
松山 Matuyama	71.3	4.6	-	1	4	CS	bc	-	午前六時 6a.m. 正午 NOON											
多度津 Tadotu	71.6	4.7	-	1	0	-	b	-	地名 氣壓 風向 風力 気温 雨量 天気 氣壓 風向 風力 気温 雨量 天気											
廣島 Hiroshima	71.7	3.7	-	1	8	CS	c	-	STATIONS Air Pressure Wind Temp. Precip. Weather Air Pressure Wind Temp. Precip. Weather											
岡山 Okayama	71.8	5.4	-	1	3	CS	bc	-	漢口 Hankow	73.8	-0	-4	-	c	74.8	-0	-1	-	c	
大阪 Ōsaka	71.8	4.1	-	1	0	SK	b	-	芝罘 Chefoo	75.5	-0	-7	-	b	74.9	SW	1	-1	-	c
富江 Tomie	71.5	6.4	NW	4	9	SK	c	-	船名 東経 北緯 氣壓 風向 風力 天気											
長崎 Nagasaki	71.4	5.1	-	1	3	SK	bc	-	SHIP. E N Air Pressure Wind											

天氣圖
WEATHER CHART.

THE CENTRAL METEOROLOGICAL OBSERVATORY OF JAPAN, TOKYO.



等壓線 Isobaric line 快晴 Clear 雪 Snow 軟風 Light Wind 2-4 m.p.s. 烈風 Strong Gale 29-35 m.p.s. 颶風 Hurricane
 等溫線 Isothermal line 晴 Fair 霧 Fog 和風 Moderate Wind 4-6 m.p.s. 疾風 Strong Wind 15-20 m.p.s. 20-25 m.p.s. 35-40 m.p.s.
 不連續線 Line of Discontinuity 雲 Cloudy 雷雨 Thunder-storm 疾風 Strong Wind 6-10 m.p.s. 20-25 m.p.s. 35-40 m.p.s.
 雨 Rain 濃煙霧 Thick haze 強風 Gale 10-15 m.p.s. 25-29 m.p.s. 40 < m.p.s.

波ノ模様 Sea Disturbance; 無記號海面平滑 No symbol means dead calm; 海面穏カ Smooth; 浪少シ Small Swell; 浪可ナリ Moderate Swell; 浪高シ Rough; 浪甚高 Very high; 暴瀾 Phenomenal; 方向ハウネリ又ハ浪ノ来ノ方向 Direction shows in which swell or roller comes.

明治廿七年三月七日第三種郵便物認可
昭和五年一月十七日發行

發行人 發行所
東京市神田區竹竿町風番地

中央氣象臺

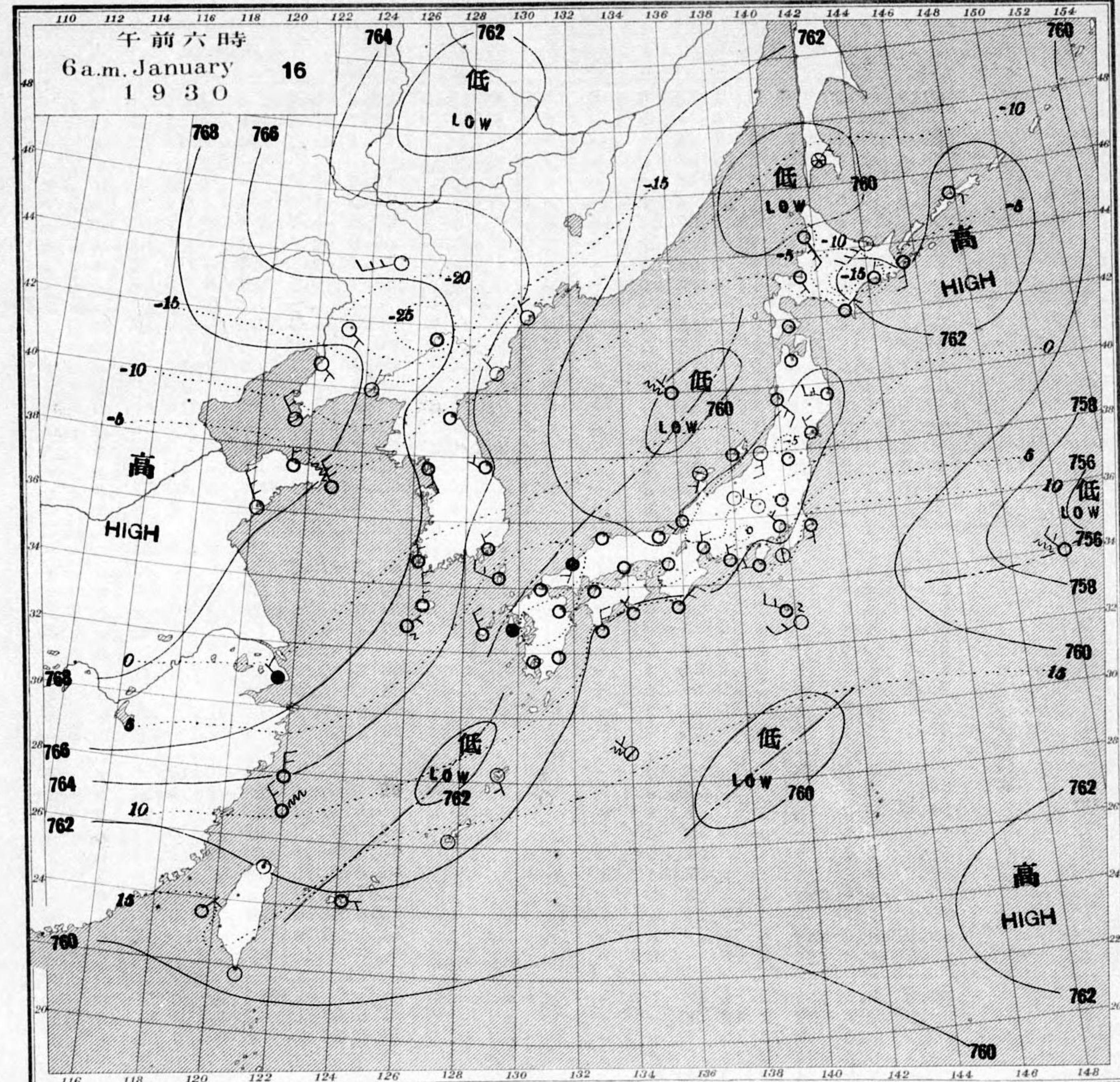
東京市神田區西小川町一丁目四番地

印刷販賣者 清華堂 山田忠義 (定價郵稅共壹圓四錢)

天氣圖

WEATHER CHART.

THE CENTRAL METEOROLOGICAL OBSERVATORY OF JAPAN, TOKYO.



天氣豫報	WEATHER FORECASTS
第一區 南乃至東, 風 雲少雨	I S-E cloudy with some rain
第二區 北乃至東, 風 天氣惡ナル	II N-E changeable
第三區 全	III N-E changeable
第四區 全	IV N-E changeable
第五區 全	V N-E changeable
第六區 南乃至西, 風 雲少雨	VI S-W cloudy with some rain
第七區 北乃至西, 風 雲	VII N-W cloudy
第八區 北乃至東, 風 天氣惡ナル	VIII N-E changeable
第九區 南乃至東, 風 全	IX S-E changeable

天氣概況
 高氣壓ハ七セ〇托ガ支那北部ヲ掩ヒ其一部ハ東南東ニ張り出テ本州ヲ掩フガ居リマス。七六〇托内外ハ小低氣壓ガ奄美大島西ト日本海東部トアリ。此ニツラ連テ不連續線ガ對馬海峡ヲ過ギテ居ルヲ九州北部ヤ山陰道ハ所々雨トナツテ居リマス。其地宗谷海峡ヤ八丈島以外南方ナドニ小低氣壓ガアリ。何レモ東北東ニ進ツテ居ラス。内地ハ天氣ハ兎角惡困タガ、今朝ノ溫度ハ平均一二度高目トナツテ居リマス。

東京豫報 TOKYO.
 今晚ハ北ノ風 量後多少小雨模様アリ。明日ハ北東ノ風 量ヲ勝テ多少小雨アリ。

壹月拾五日午前六時各地觀測表
OBSERVATIONS at 6a.m. (135° M.S.T.) January 15 1930

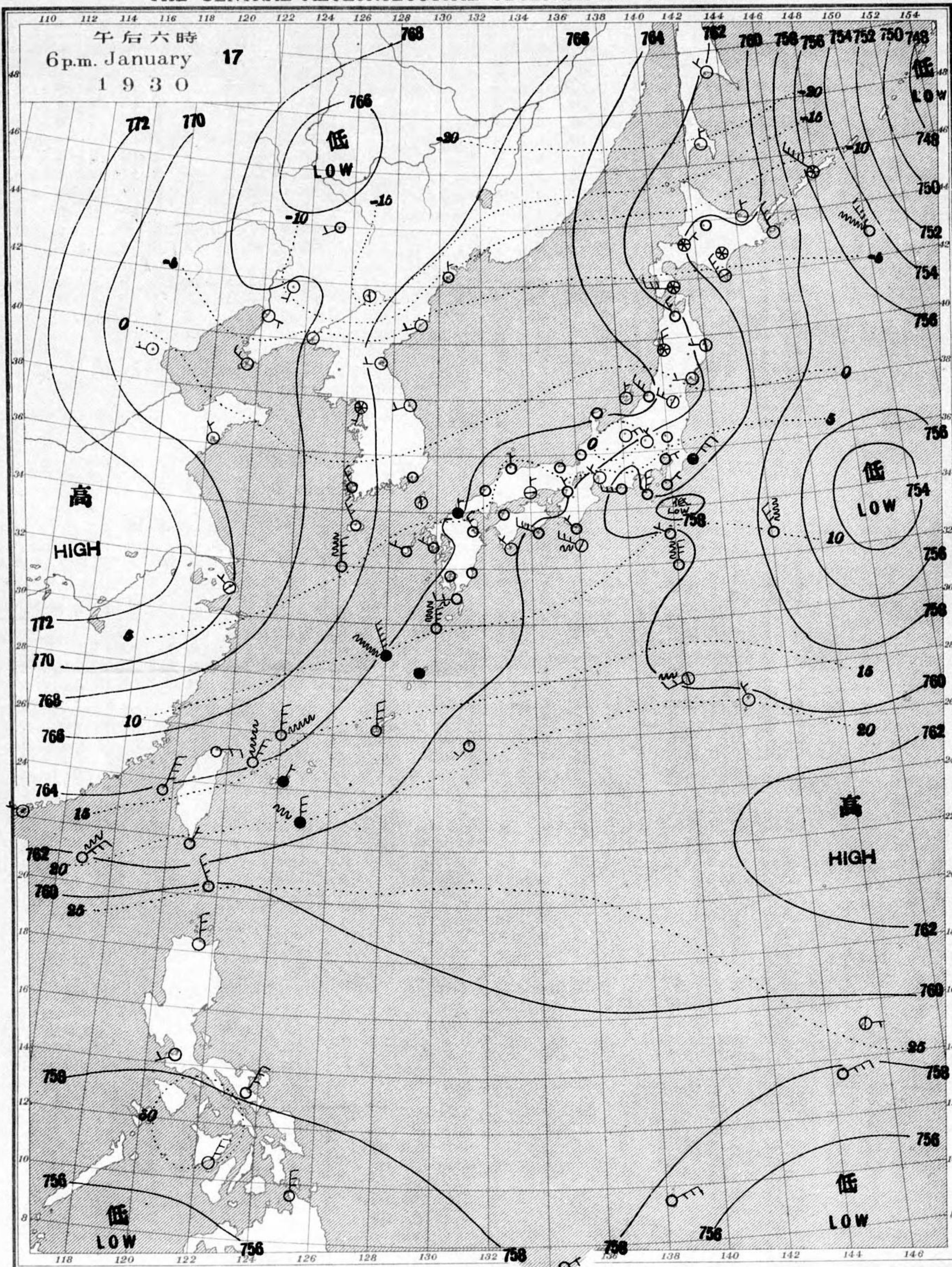
測候所 STATIONS	氣壓 Air Press. mm. 700+	氣溫 Temp. °C	風向		雲量 Amt.	雲形 Form	天氣 Weath.	雨量 Precip. mm. (1)	測候所 STATIONS	氣壓 Air Press. mm. 700+	氣溫 Temp. °C	風向		雲量 Amt.	雲形 Form	天氣 Weath.	雨量 Precip. mm. (1)
			Dir.	Vel.								Dir.	Vel.				
パラオ Palau	57.9	24.9	-	0	10	SC	c	-	山形 Yamagata	63.2	-2.3	-	0	10	N	s	-
恒春 Kōsyun	61.5	18.2	FNE	3	0	-	b	-	秋田 Akita	65.0	1.3	NNE	3	10	SK	c	14
臺東 Taitō	62.6	15.7	WNW	3	1	SK	b	-	水戸 Mito	60.6	2.0	NNW	2	4	SC	bc	-
臺南 Tainan	62.2	10.5	N	4	10	S	t	-	金山 Kanayama	-	-	-	-	-	-	-	-
澎湖 Hōko	62.8	14.1	NNE	8	10	SK	c	-	石巻 Isinomaki	61.7	-1.0	NNE	2	10	KC	c	-
臺北 Taihoku	63.6	13.0	ENE	5	4	SK	bc	-	水澤 Midusawa	61.8	0.8	N	7	4	SK	bc	-
石垣 Isigakizima	63.5	16.2	NNE	2	10	KC	c	4	盛岡 Morioka	62.2	-4.0	SE	2	2	SK	b	1
那覇 Naha	62.8	15.0	E	2	10	SK	c	2	宮古 Miyako	60.8	-3.5	WSW	3	3	SK	bc	-
名瀬 Naze	62.4	16.2	ENE	4	10	SK	c	3	青森 Aomori	62.1	-0.4	W	7	9	SK	c	4
鹿兒島 Kagosima	64.3	0.9	-	1	8	KC	c	6	函館 Hakodate	61.0	-0.4	W	8	10	SK	c	7
宮崎 Miyazaki	64.0	3.0	-	1	10	C	c	2	壽都 Suttu	60.8	-0.7	NW	11	10	SK	c	7
熊本 Kumamoto	65.6	0.2	-	1	10	S	f	6	札幌 Sapporo	60.5	-5.2	W	4	2	SK	b	3
足摺 Asizuri	62.9	7.1	N	5	10	SC	c	7	羽幌 Haboro	59.4	-2.8	NW	10	10	SC	c	6
高知 Kōchi	63.5	0.6	SW	3	0	K	b	5	和歌山 Wakayama	59.4	-4.7	WSW	2	10	N	s	7
室戸 Muroto	62.5	7.9	E	5	9	K	c	6	浦河 Urakawa	60.0	-1.9	NNW	7	4	N	bc	5
徳島 Tokushima	64.6	3.8	WNW	4	0	SK	b	5	帯広 Obihiro	58.2	-3.0	NW	6	2	SK	b	1
和歌山 Wakayama	64.2	2.1	-	1	2	SK	b	11	網走 Abasiri	58.4	-3.3	NW	4	10	N	s	2
潮郡 Siomisaki	62.0	6.1	N	3	0	SK	b	15	釧路 Kusiro	57.8	-3.8	NNE	2	9	SK	c	-
大分 Oita	65.9	1.0	SSE	2	10	KC	c	3	根室 Nemuro	56.1	-2.4	NNW	5	0	SK	b	-
松山 Matuyama	64.8	0.3	-	1	0	SK	b	11	那覇 Syana	53.5	-1.9	NNW	5	10	N	s	4
多度津 Tadotsu	64.9	0.9	SSE	2	0	-	b	9	大泊 Ootomari	57.2	-8.0	NNW	4	0	-	b	-
廣島 Hiroshima	65.7	0.3	NNE	2	10	S	c	9	敷香 Sikka	56.9	-25.0	-	1	0	-	b	-
岡山 Okayama	64.9	-1.2	-	0	10	S	f	11	釜山 Husan	66.1	-0.4	N	5	2	C	b	-
神戸 Kōbe	63.5	2.2	-	1	0	SK	b	16	濟州島 Saisyūtō	66.8	2.2	S	3	10	SC	c	13
大阪 Ōsaka	64.4	1.9	-	1	10	S	f	12	木浦 Moppo	67.7	-2.3	-	1	10	CS	c	1
京都 Kyōto	64.3	1.4	-	0	10	S	c	13	仁川 Zinsen	68.0	-7.4	NNE	2	10	SK	c	-
八木 Yagi	64.7	0.9	-	1	1	SK	b	11	江陵 Kōryō	65.7	-3.7	WSW	6	1	CS	b	-
富江 Tomie	65.9	5.0	NW	2	2	SK	b	4	元山 Gensan	65.8	-7.3	-	1	10	SC	c	-
長崎 Nagasaki	65.2	2.5	NE	2	0	-	b	1	咸津 Zyōsin	65.9	-4.9	NW	3	7	SK	bc	-
佐賀 Saga	65.1	0.8	NE	1	1	SK	b	-	雄基 Yūki	65.4	-8.9	NNW	6	6	SK	bc	-
福岡 Fukuoka	65.2	0.4	SSE	2	0	-	b	6	中江鎮 Tyūkōtin	69.2	-26.5	-	0	10	CS	c	-
嚴原 Ituhara	65.5	-1.1	-	0	7	KC	bc	2	龍岩浦 Ryūganpo	67.5	-13.2	NE	2	8	SK	c	-
下関 Simonoseki	65.2	5.0	E	2	2	KC	b	8	大連 Dairen	66.2	-2.7	SSW	5	10	N	c	-
濱田 Hamada	65.1	2.6	ENE	2	10	SK	c	14	營口 Yinkow	64.3	-5.6	S	4	10	SC	c	-
境 Sakai	65.0	2.6	-	0	10	SK	c	8	奉天 Mukden	63.5	-12.7	SE	4	10	SC	c	-
宮津 Miyadu	63.9	2.0	-	1	10	SK	c	12	長春 Changchun	63.6	-18.0	S	5	0	-	b	-
津 Tu	62.9	4.3	WNW	5	4	SK	bc	4	天津 Tientsin	64.5	-7.3	-	0	0	-	b	-
岐阜 Gifu	61.3	1.6	-	1	0	SK	b	9	青島 Tsingtau	65.8	-1.3	SSE	6	10	SK	c	-
名古屋 Nagoya	62.9	1.4	N	2	0	-	b	9	上海 Shanghai	67.0	-2.0	NNW	2	2	C	b	-
濱松 Hamamatu	60.7	4.8	W	3	1	-	b	8	ラサライ Rasazima	-	-	-	-	-	-	-	-
長津島 Nagaturo	60.4	8.1	NE	4	7	SK	bc	3	大東島 Ooagarizima	61.7	-	NNW	3	10	SK	c	40-50
沼津 Numadu	60.0	7.7	-	1	10	SK	c	7	ワパ Saipan	59.8	24.2	ESE	11	7	KN	bc	14
横濱 Yokohama	60.4	3.8	N	5	9	SK	c	3	ポナペ Ponape	59.1	24.4	E	7	10	SK	c	23
東京 Tōkyō	60.7	2.1	N	2	6	KC	bc	1	船名 東經 北緯 氣壓 風向 風力 天氣								
黒谷 Kumagaya	60.7	4.2	N	2	0	C	b	1	SHIP. E Long. N Lat. Air Pressure 700+ Wind (3) Dir. Force Weath.								
布良 Mera	59.9	6.4	NE	2	10	CS	c	2	Akibasan m. 131 27 62.2 NNW 3 bc								
鏡子 Tyōsi	59.3	10.2	NNE	12	10	CS	c	5	Haguro m. 126 36 67.6 NW 2 c								
八丈島 Hatidoyozima	59.7	12.8	WNW	23	10	N	c	1	Somedono m. 133 32 61.5 N 6 c								
父島 Titizima	61.0	17.9	-	1	10	N	c	44	Syunkō m. 125 30 63.0 N 3 bc								
筑波山 Tukubasan	61.0	0.5	NNW	10	3	C	bc	-	Syuri m. 130 29 67.6 N 3 bc								
高山 Takayama	65.8	-0.9	-	1	10	S	f	6	Misima m. 118 24 62.0 NE 4 bc								
飯田 Iida	62.6	-0.2	-	0	4	S	bc	2	NYK. Syun'yō m. 149 31 59.7 S 4 c								
松本 Matumoto	63.7	1.2	WNW	2	10	SK	c	2	Koma m. 131 34 67.6 - 0 c								
長野 Nagano	63.6	0.0	ENE	2	9	N	c	4	NYK. Taiyō m. 141 35 59.2 NNW 6 c								
甲府 Kōfu	61.9	0.0	-	C	10	S	f	2	Teti Keianku m. 129 35 65.8 N 2 bc								
前橋 Maebasi	61.0	5.8	WNW	5	0	SK	b	-	Chefoo m. 140 30 57.4 SSW 1 c								
足尾 Asio	63.6	-1.1	ENE	2	0	-	b	-	觀測所 時刻 氣壓 風向 風力 氣溫 天氣								
宇都宮 Utsunomiya	60.8	-1.7	-	0	3	KC	bc	-	STATIONS Time Air Pressure 700+ Wind (3) Dir. Force Temp. Weath.								
福島 Fukuima	61.9	1.4	NNE	2	10	N	c	-	Hongkong 11 62.3 ENE 4 15 rain								
彦根 Hikone	63.5	2.9	-	0	8	KC	c	14	Manila 7 59.0 E 1 20 fair								
伊吹山 Ibukisan	63.8	-5.1	NW	9	1	S	b	18	Appari 7 59.9 - 0 23 overcast								
根井 Hukui	63.9	1.0	-	1	10	SK	c	16	Legaspi 7 58.4 N 1 21 fair								
金澤 Kanazawa	64.1	2.7	ESE	3	10	N	c	16	Iloilo 7 58.7 NE 2 22 fair								
輪島 Wazima	64.2	2.1	SW	2	8	KC	c	28	Sarigao 7 58.1 - 0 23 overcast								
伏木 Husiki	64.9	2.1	-	1	10	SK	c	8	Yap 7 57.8 ENE 4 - overcast								
高田 Takata	64.6	2.4	-	1	10	N	r	12	Guam 7 58.1 SE 2 - overcast								
新潟 Niigata	63.6	5.1	NNW	8	10	N	r	21	Basco 7 59.9 NE 2 22 overcast								
新井 Aikawa	63.7	3.6	NE	4	8	SK	c	12	天氣 Weather 快晴 Clear 晴 Fair 曇 Cloudy 雨 Rain 雪 Snow 霧 Fog 雷雨 Thunderstorm 濃煙霧 Thick haze								

壹月拾四日午后六時各地觀測表
OBSERVATIONS at 6p.m. (135° M.S.T.) January 14 1930

測候所 STATIONS	氣壓 Air Press. mm. 700+	氣溫 Temp. °C	風向		雲量 Amt.	雲形 Form	天氣 Weath.	雨量 Precip. mm. (2)	測候所 STATIONS	氣壓 Air Press. mm. 700+	氣溫 Temp. °C	風向		雲量 Amt.	雲形 Form	天氣 Weath.	雨量 Precip. mm. (2)								
			Dir.	Vel.								Dir.	Vel.												
パラオ Palau	57.1	26.7	-	1	10	C	c	-	仁川 Zinsen	67.8	-2.2	WNW	4	1	SK	b	-								
恒春 Kōsyun	62.1	22.0	NE	3	0	K	b	-	江陵 Kōryō	65.2	-0.1	WSW	2	0	SK	b	-								
澎湖 Hōko	63.4	16.1	NNE	9	7	SK	bc	-	元山 Gensan	65.6	-2.3	W	6	0	SC	b	-								
臺北 Taihoku	66.1	13.5	E	6	10	N	c	-	咸津 Zyōsin	63.4	-3.3	NW	2	0	SK	b	-								
石垣 Isigakizima	63.6	16.8	N	6	10	N	r	4	雄基 Yūki	63.4	-5.7	N	7	0	SK	b	-								
那覇 Naha	62.7	17.9	N	12	10	N	r	1	中江鎮 Tyūkōtin	67.3	-14.1	-	1	0	-	b	-								
名瀬 Naze	62.4	17.3	N	6	10	SK	c	3	龍岩浦 Ryūganpo	68.9	-8.4	N	3	0	-	b	-								
鹿兒島 Kagosima	62.7	10.5	NNW	2	10	SK	c	6	大連 Dairen	69.5	-6.1	NW	2	0	-	b	-								
宮崎 Miyazaki	62.1	11.6	-	1	10	SK	c	2	營口 Yinkow	69.3	-8.8	-	1	10	C	c	-								
熊本 Kumamoto	64.6	5.6	-	1	10	SK	c	6	奉天 Mukden	68.5	-13.9	SSE	3	0	-	b	-								
足摺 Asizuri	61.8	10.4	N	5	10	N	r	3	長春 Changchun	68.2	-17.0	SW	6	0	-	b	-								
高知 Kōchi	62.0	7.6	-	1	10	N	r	3	天津 Tientsin	67.9	-1.2	-	1	9	CS	c	-								
室戸 Muroto	61.8	10.2	ENE	2	10	N	r	1	青島 Tsingtau	69.9	-1.6	NNW	4	0	-	b	-								
和歌山 Wakayama	64.5	6.2	-	0	10	N	r	6	上海 Shanghai	70.5	1.1	NW	3	10	CS	c	-								
潮郡 Siomisaki	61.4	10.3	NE	4	10	N	r	14	ラサライ Rasazima	-	-	-	-	-	-	-	-								
大分 Ōita	64.6	5.6	NNE	4	10	N	r	3	大東島 Ooagarizima	61.8	-	-	0	10	SK	c	0-10								
松山 Matuyama	64.5	5.2	-	1	10	N	r	7	午前六時 6a.m. 正午 NOON																
多度津 Tadotsu	64.8	5.0	SW	2	10	N	r	6	地名 氣壓 風向 風力 氣溫 雨量 天氣 氣壓 風向 風力 氣溫 雨量 天氣																
廣島 Hiroshima	64.8	3.9	NNW	2	10	N	c	6	STATIONS Air Pressure 700+ Wind Dir. Force Temp. Precip. Weath.																
岡山 Okayama	64.8	4.2	W	2	10	N	r	7	漢口 Hankow 75.0 - 0 -5 - b 74.8 - 0 -1 - c																
大坂 Ōsaka	64.5	5.2	E	2	10	N	r	8	芝罘 Chefoo 69.3 W 2 -4 - b 71.3 W 3 -2 - b																
富江 Tomie	65.5	7.0	NNW	3	10	N	r	2	船名 東經 北緯 氣壓 風向 風力 天氣																
長崎 Nagasaki	65.0	5.9	N	4	10	SK	c	1	SHIP. E Long. N Lat. Air Pressure 700+ Wind (3) Dir. Force Weath.																
福岡 Fukuoka	65.0	5.6	-	0	10	N	r	5	Syunkō m. 127 31 62.5 N 6 c																
嚴原 Ituhara	65.5	3.7	-	1	C	SK	b	1	Hakusika m. 171 47 46.8 W 6 c																
下関 Simonoseki	65.1	5.0	-	0	10	N	r	6	Arizona m. 168 49 46.0 WNW 8 c																
濱田 Hamada	64.9	4.1	-	1	10	N	r	13	Nippon m. 158 35 65.8 NW 5 c																
境 Sakai	64.5	4.2	-	0	10	N	r	7	Chefoo m. 141 30 63.3 SSE 2 c																
宮津 Miyadu	64.2	3.8	-	1	10	N	r	6	Toyohasi m. 137 34 61.0 NE 2 c																
津 Tu	64.2	3.8	-	1																					

天氣圖
WEATHER CHART.

THE CENTRAL METEOROLOGICAL OBSERVATORY OF JAPAN. TOKYO.



等壓線 Isobaric line	○ 快晴 Clear	⊗ 雪 Snow	☁ 軟風 Light Wind 2-4 m.p.s.	☁ 烈風 Strong Gale 29-35 m.p.s.
等溫線 Isothermal line	⊙ 晴 Fair	⊙ 霧 Fog	☁ 和風 Moderate Wind 4-6 m.p.s.	☁ 疾風 Strong Wind 15-20 m.p.s.
不連續線 Line of Discontinuity	☁ 曇 Cloudy	⊙ 雷雨 Thunder-storm	☁ 疾風 Strong Wind 6-10 m.p.s.	☁ 強風 Gale 20-25 m.p.s.
	● 雨 Rain	⊙ 濃霧露 Thick haze	☁ 強風 Gale 10-15 m.p.s.	☁ 強風 Gale 25-29 m.p.s.

波ノ模様 Sea Disturbance: 無記號海面平滑 No symbol means dead calm; 海面穏やか Smooth; 浪少シ Small Swell; 浪可ナリ Moderate; 浪稍高シ Rough; 浪甚高シ Very high; 怒濤 Phenomenal; 方向ハウネリ又ハ浪ノ来ル方向 Direction shows in which swell or roller comes.

明治廿七年三月七日第三種郵便物認可
昭和五年一月十八日發行

發行人 發行所
東京市麹町區竹竿町風番地

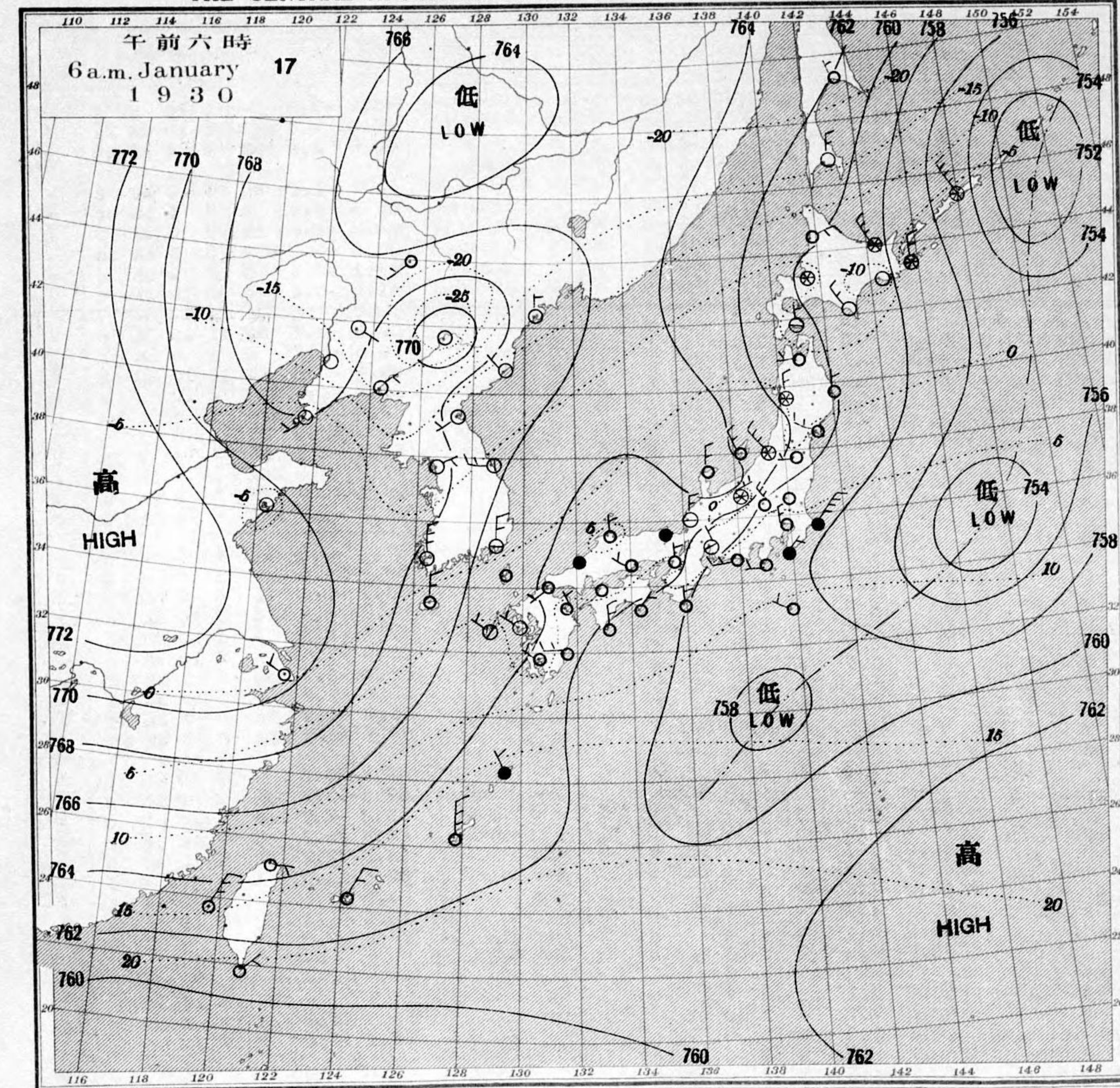
中央氣象臺

東京市神田區西小川町二丁目四番地 電話九段二八四四番

印刷販賣者請華堂 山田忠義(定價郵稅共壹枚金五錢)

天氣圖
WEATHER CHART.

THE CENTRAL METEOROLOGICAL OBSERVATORY OF JAPAN. TOKYO.



天氣圖第一號	天氣豫報	WEATHER FORECASTS	東京區域圖
	第一區 北乃至東、風 雲少雨	I N-E cloudy with some rain	
	第二區 全 雲後晴	II N-E cloudy, fair later	
	第三區 北乃至西、風 全	III N-E cloudy, fair later	
	第四區 全 雲	IV N-W cloudy	
	第五區 北乃至東、風 雲後晴	V N-E cloudy, fair later	
	第六區 北乃至西、風 雲少雨	VI N-W cloudy with some snow	
	第七區 全 雲後晴	VII N-W cloudy, fair later	
	第八區 全 天氣良好	VIII N-W improving	
	第九區 全 雲少雪	IX N-W cloudy with some snow	
	天氣概況	東京豫報 TOKYO.	
	小低氣壓、千島中部、底島、遠方沖合及八丈島、大外南西海上ニアリ何レモ北東ニ進シテ居ラス。コレノ三ツ連テ不連續線ガ日本、島ニ進行ニ太平洋上ヲ走ツテ居ラス。高氣壓ハ支那北部ヲ據テ居ラスガ頗ル不活潑ガス。コレノ南ニ日本内地ハ一般ニ曇リガ多ク関東及ビ山陰道ハ所々雨。北陸道、奥羽及ビ北海道ハ所々雪。只朝鮮マケガ日有レテ居ラス。温度ハ九州方面ハ平年並ニテスガ其ノ外一般ニ二度乃至五度位高目トナツテ居ラス。	今晚ハ北、風、曇リ、雨、少シ、小雨、氣味、湿度、高シ。明日ハ北、風、曇、後、次第ニ晴シ。	

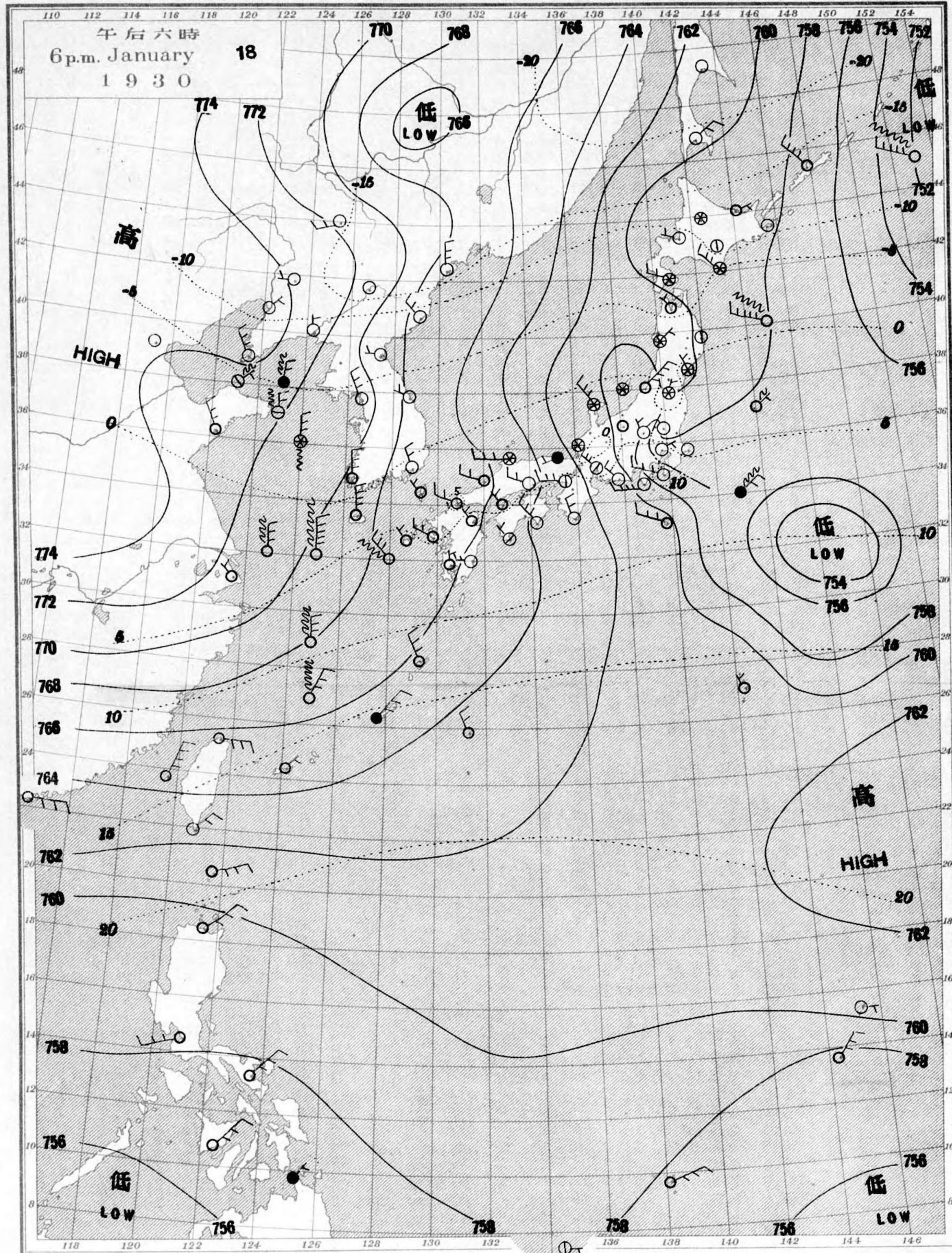
壹月拾六日午前六時各地觀測表
OBSERVATIONS at 6a.m. (135° M.S.T.) January 16 1930

STATIONS										STATIONS										
Air Press.	Air Temp.	Wind	Clouds	Weather	Precip.	Air Press.	Air Temp.	Wind	Clouds	Weather	Precip.	Air Press.	Air Temp.	Wind	Clouds	Weather	Precip.			
mm. 700+	°C	Dir. Vel. m/s	Amt. Form		mm. (1)	mm. 700+	°C	Dir. Vel. m/s	Amt. Form		mm. (1)	mm. 700+	°C	Dir. Vel. m/s	Amt. Form		mm. (1)			
パラオ Palau	57.6	24.5	-	0	4	CS	bc	-	-	-	-	山形 Yamagata	63.7	-6.2	SW	2	1	C	b	-
恒春 Kōsyun	60.4	17.4	-	0	0	-	b	-	-	-	-	秋田 Akita	61.1	-0.8	SE	5	10	SK	cc	-
臺南 Tainan	61.2	14.8	WNW	6	0	KC	b	-	-	-	-	水戸 Mito	61.7	2.8	NNW	2	10	SK	c	-
澎湖 Hōko	61.3	16.0	NNE	3	10	SK	cc	-	-	-	-	金山 Kanayama	62.5	-0.6	NNW	3	10	SK	c	-
臺北 Taihoku	62.0	11.9	-	1	4	KC	f	-	-	-	-	石巻 Isinomaki	62.7	-2.1	-	0	10	S	cc	-
石垣 Isigakizima	61.9	19.8	E	3	10	SC	cc	-	-	-	-	水澤 Midusawa	62.6	-2.2	-	1	10	S	cc	-
那覇 Naha	62.3	15.4	-	0	0	-	b	-	-	-	-	盛岡 Morioka	62.4	-1.5	W	4	10	SK	cc	-
名瀬 Naze	62.2	12.6	SSE	2	0	SK	b	-	-	-	-	宮古 Miyako	61.2	-4.4	-	0	10	SC	cc	-
鹿児島 Kagosima	63.1	7.3	-	1	10	N	c	-	-	-	-	青森 Aomori	60.8	-2.6	SSE	4	10	N	s	-
宮崎 Miyazaki	62.8	7.8	-	0	10	SK	c	-	-	-	-	鹿角 Suttu	61.2	-6.0	SSE	3	10	KC	cc	-
熊本 Kumamoto	62.5	4.4	-	1	10	N	c	-	-	-	-	札幌 Sapporo	60.6	-4.7	SSE	6	10	N	cc	4
足摺 Asizuri	61.9	10.4	N	4	10	SK	cc	-	-	-	-	羽幌 Haboro	61.3	-10.4	-	1	10	S	cc	1
高知 Kōchi	62.2	6.5	-	1	10	SK	cc	-	-	-	-	旭川 Asahigawa	61.8	-2.2	NE	3	10	SC	cc	-
室戸 Muroto	61.7	10.1	NW	3	10	KC	cc	-	-	-	-	浦河 Urakawa	62.8	-15.5	-	0	10	SC	cc	-
徳島 Tokushima	62.8	5.1	WNW	2	10	SK	cc	-	-	-	-	帯廣 Obihiro	61.0	-6.4	SW	6	0	-	b	-
和歌山 Wakayama	62.2	3.6	NE	2	10	SK	cc	-	-	-	-	網走 Abasiri	62.4	-11.4	NNE	2	10	SC	cc	-
潮俣 Siomisaki	61.9	10.3	NE	4	10	SK	cc	-	-	-	-	釧路 Kuroi	61.9	-2.0	S	4	10	SC	cc	-
大分 Ōita	63.4	4.7	-	0	10	N	c	-	-	-	-	根室 Nemuro	62.9	-8.0	ESE	3	10	N	c	1
松山 Matuyama	63.1	5.4	-	1	10	N	c	-	-	-	-	大泊 Ootomari	59.6	-8.0	NE	2	10	N	s	-
多度津 Tadotu	62.9	2.6	SE	2	10	N	c	-	-	-	-	敷香 Sikka	62.8	-23.1	NNW	2	10	C	cc	-
廣島 Hiroshima	63.0	2.9	-	1	10	SC	cc	-	-	-	-	釜山 Husan	63.2	1.7	NNW	3	10	SK	cc	-
岡山 Okayama	63.1	1.6	-	0	10	SK	cc	-	-	-	-	濟州島 Saisyūtō	65.1	4.1	N	7	10	N	cc	4
神戸 Kobe	62.5	5.2	-	1	10	SK	cc	-	-	-	-	木浦 Moppo	65.9	0.6	N	3	10	SK	cc	-
大阪 Ōsaka	62.8	4.1	-	1	10	SK	cc	-	-	-	-	仁川 Zinsen	65.9	-3.3	SSE	4	10	KC	cc	-
京都 Kyōto	62.7	2.0	-	1	10	SK	cc	-	-	-	-	元山 Gensan	64.1	-1.0	WNW	2	10	SC	cc	-
八木 Yagi	62.9	1.6	-	1	10	SK	cc	-	-	-	-	天津 Tientsin	64.3	-4.3	-	1	10	CS	cc	-
富江 Tomie	63.7	7.8	NNW	4	10	SK	cc	-	-	-	-	威海衛 Waihai	63.4	-6.9	NW	3	2	CS	b	-
佐賀 Nagasaki	63.4	6.2	-	1	10	N	r	-	-	-	-	龍基 Yūki	63.8	-9.4	NNW	2	0	-	b	-
長崎 Nagasaki	63.5	4.9	-	1	10	N	r	-	-	-	-	中江津 Tyūkotin	68.2	-26.3	-	1	10	C	c	-
福岡 Fukuoka	63.1	5.6	SSE	2	10	N	r	-	-	-	-	龍岩浦 Ryūganpo	66.4	-10.2	NNE	2	1	SC	b	-
藤原 Ituhara	63.2	5.3	WNW	5	10	N	c	-	-	-	-	大連 Dairen	68.8	-7.8	NNW	4	3	C	bc	-
下関 Simonoseki	63.1	5.4	-	1	10	SK	cc	-	-	-	-	營口 Yinkow	68.5	-10.6	SE	2	0	-	b	-
瀨田 Hamada	62.2	8.2	SSW	3	10	N	r	-	-	-	-	奉天 Mukden	67.8	-20.0	SE	2	0	-	b	-
境 Sakai	61.8	3.2	-	0	10	SK	cc	-	-	-	-	長春 Changchun	65.7	-18.4	WSW	7	0	-	b	-
宮津 Miyadu	63.1	3.1	W	3	10	SK	cc	-	-	-	-	天津 Tientsin	71.2	-6.4	N	3	0	-	b	-
津 Tu	62.9	3.0	-	1	10	SK	cc	-	-	-	-	青島 Tsingtau	68.3	-4.4	NNW	7	0	SC	b	-
岐阜 Gifu	63.1	2.7	-	1	10	SK	cc	-	-	-	-	上海 Shanghai	66.5	0.5	NW	3	10	N	r	7
名古屋 Nagoya	62.3	6.7	E	2	10	SK	c	-	-	-	-	大東島 Ōoagarizima	62.9	-	-	0	0	SK	f	-
瀬田 Hamamatu	62.3	6.7	E	2	10	SK	c	-	-	-	-	ワカサ Saipan	60.4	23.7	ESE	7	10	K	r	-
長津呂 Nagaturo	61.8	11.6	W	2	9	KC	c	-	-	-	-	ボネ Pohnape	59.0	26.0	ESE	4	9	N	c	b
沼津 Numadu	61.9	5.0	ENE	2	8	SK	bc	-	-	-	-	船名	東經	北緯	氣壓	風向	風力	天氣		
横濱 Yokohama	62.2	4.4	NW	2	10	SK	c	-	-	-	-	SHIP.	E Long.	N Lat.	Air Pressure 700+	Wind (3) Dir. Force	Weather.			
東京 Tōkyō	62.1	3.4	NW	2	10	SK	c	-	-	-	-	Arizona	m.	159	47	48.0	NNE	7	s	
熊谷 Kumagaya	62.9	1.0	-	1	10	SC	cc	-	-	-	-	Chefoo	m.	140	33	60.0	WSW	3	bc	
布良 Mera	61.6	8.5	-	1	7	SK	bc	-	-	-	-	5thUn'yō	m.	126	33	59.2	NE	1	cc	
鏡子 Tyōsi	61.0	11.9	S	3	8	KC	cc	-	-	-	-	Tokuzyu	m.	130	35	61.7	NW	2	cc	
八丈島 Hatidzōjima	61.7	13.7	WNW	4	8	KC	cc	-	-	-	-	Tokusima	m.	122	28	61.2	N	3	cc	
父島 Titizima	61.8	18.8	-	1	1	K	b	-	-	-	-	Hamburg	m.	150	34	63.3	NW	3	cc	
筑波山 Takubasan	62.3	2.7	-	1	10	N	c	-	-	-	-	Atago	m.	130	28	62.5	WSW	3	b	
高山 Takayama	65.1	-3.3	-	0	10	N	c	-	-	-	-	UtidaTaiei	m.	136	34	62.5	SW	1	c	
飯田 Iida	64.8	0.0	-	0	10	SK	c	-	-	-	-	Akibasan	m.	134	29	62.8	NW	2	bc	
松本 Matumoto	61.4	5.5	SE	4	8	KC	cc	-	-	-	-	Sakaki	m.	123	37	63.0	NNW	4	c	
長野 Nagano	63.3	-0.2	-	1	9	SC	c	-	-	-	-	Syunkō	m.	122	27	60.7	NNW	3	c	
甲府 Kōfu	62.6	2.2	WNW	4	0	SK	b	-	-	-	-	觀測所	時刻	氣壓	風向	風力	氣温	天氣		
前橋 Maebasi	62.4	0.1	-	1	9	SK	c	-	-	-	-	STATIONS	Time	Air Pressure 700+	Wind (3) Dir. Force	Air Temp.	Weather.			
足尾 Asio	62.5	3.1	-	1	10	SK	c	-	-	-	-	Hongkong	11	61.1	E	4	16	overcast		
宇都宮 Utunomiya	62.8	-0.6	-	1	8	S	c	-	-	-	-	Manila	7	59.9	E	2	20	fair		
福島 Fukuima	62.8	-0.6	-	1	8	S	c	-	-	-	-	Appari	7	59.6	SE	2	20	fair		
彦根 Hikone	62.8	2.0	-	0	10	SK	c	-	-	-	-	Legaspi	7	58.7	-	0	22	overcast		
伊吹山 Ibukisan	62.3	-1.4	E	10	10	SK	c	-	-	-	-	Hilo	7	58.7	NE	4	23	overcast		
福井 Fukui	61.8	3.0	ESE	2	10	KC	cc	-	-	-	-	Surigao	7	58.1	SW	1	21	overcast		
金澤 Kanazawa	61.6	2.0	SSW	3	4	CS	bc	-	-	-	-	Yap	7	58.1	ENE	2	-	overcast		
輪島 Wazima	62.2	-0.4	SSW	2	10	SK	cc	-	-	-	-	Guam	7	58.7	E	4	-	overcast		
伏木 Fusiki	62.7	-3.2	-	1	1	SK	b	-	-	-	-	Basco	7	59.6	-	0	21	fair		
高田 Takata	62.3	-0.9	S	5	1	SK	b	-	-	-	-									
新潟 Niigata	61.6	4.4	-	1	8	SK	c	-	-	-	-									
相川 Aikawa	61.6	4.4	-	1	8	SK	c	-	-	-	-									

壹月拾五日午後六時各地觀測表
OBSERVATIONS at 6p.m. (135° M.S.T.) January 15 1930

STATIONS										STATIONS										
Air Press.	Air Temp.	Wind	Clouds	Weather	Precip.	Air Press.	Air Temp.	Wind	Clouds	Weather	Precip.	Air Press.	Air Temp.	Wind	Clouds	Weather	Precip.			
mm. 700+	°C	Dir. Vel. m/s	Amt. Form		mm. (2)	mm. 700+	°C	Dir. Vel. m/s	Amt. Form		mm. (2)	mm. 700+	°C	Dir. Vel. m/s	Amt. Form		mm. (2)			
パラオ Palau	56.9	26.7	-	1	10	CS	c	-	-	-	-	仁川 Zinsen	65.7	-2.6	-	1	10	SK	c	-
恒春 Kōsyun	60.6	22.5	-	1	9	SK	c	-	-	-	-	江陵 Kōryō	63.1	-0.2	N	2	10	CS	cc	-
澎湖 Hōko	61.3	14.5	NNE	5	10	SK	c	-	-	-	-	元山 Gensan	63.7	-1.5	W	4	10	C	cc	-
臺北 Taihoku	60.1	20.6	-	1	4	SK	bc	-	-	-	-	威海衛 Waihai	62.2	-2.2	W	2	4	CS	bc	-
石垣 Isigakizima	61.5	19.8	E	3	0	-	b	-	-	-	-	龍基 Yūki	63.5	-8.4	-	1	10	N	s	-
那覇 Naha	62.4	17.8	-	1	10	SK	cc	-	-	-	-	中江津 Tyūkotin	64.4	-14.9	-	1	10	CS	s	-
名瀬 Naze	62.3	15.6	-	1	9	SK	cc	-	-	-	-	龍岩浦 Ryūganpo	65.0	-6.1	SE	5	7	SK	bc	-
鹿児島 Kagosima	63.2	9.7	-	0	10	CS	c	-	-	-	-	大連 Dairen	65.0	-1.4	W	5	10	C	cc	-
宮崎 Miyazaki	63.3	10.4	-	1	8	SK	c	-	-	-	-	營口 Yinkow	65.4	-4.5	NNE	2	0	-	b	-
熊本 Kumamoto	63.1	6.9	WSW	2	8	CS	o	-	-	-	-	奉天 Mukden	64.7	-6.9	NW	2	0	-	b	-
足摺 Asizuri	63.4	10.2	-	1	10	SK	c	-	-	-	-	長春 Changchun	62.6	-11.6	WSW	5	0	-	b	-
高知 Kōchi	63.6	8.5	W	2	2	CS	b	-	-	-	-	天津 Tientsin	66.3	-0.8	N	5	0	-	b	-
室戸 Muroto	63.5	8.7	E	3	9	C	cc	-	-	-	-	青島 Tsingtau	66.6	C.4	S	4	10	KC	cc	-
和歌山 Wakayama	63.0	7.1	-	1	3	CS	bc	-	-	-	-	上海 Shanghai	64.0	1.0						

天氣圖
WEATHER CHART.
THE CENTRAL METEOROLOGICAL OBSERVATORY OF JAPAN. TOKYO.

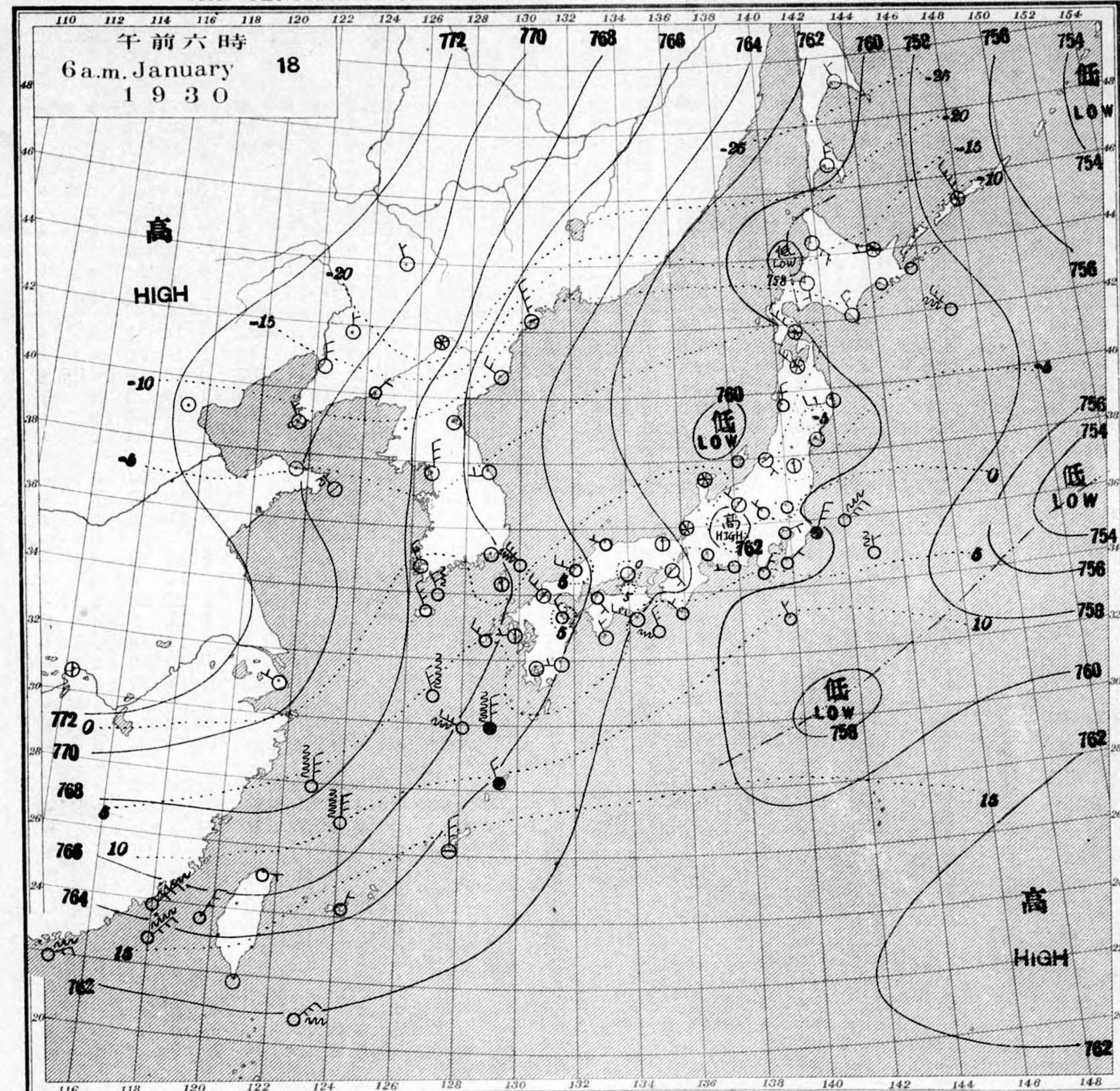


等壓線 Isobaric line ○ 快晴 Clear ⊗ 雪 Snow
 等溫線 Isothermal line ○ 晴 Fair ⊙ 霧 Fog
 不連續線 Line of Discontinuity ● 雨 Rain ⊕ 雷雨 Thunder-storm
 軟風 Light Wind 2-4 烈風 Strong Gals 颶風 Hurricane
 和風 Moderate Wind 4-6 15-20 m.p.s. 29-35 m.p.s.
 疾風 Strong Wind 6-10 20-25 35-40
 強風 Gale 10-15 25-29 40 <

波ノ模様 Sea Disturbance: 無記號海面平滑 No symbol means dead calm. 海面穏カ Smooth. 波ノウチリ Swell. 浪少シ Small Slight. 浪可ナリ Moderate. 浪稍高 Rough. 浪甚高 Very high. 怒濤 Phenomenal. 方向ハウネリ又ハ浪ノ来方 Direction shows in which swell or roller comes.

明治廿七年三月七日第三種郵便物認可
 昭和五年一月十九日發行
 東京市神田區竹町廣番地
 發行人 發行所 中央氣象臺
 東京市神田區西小川町一丁目四番地 電話九段二八四四番
 印刷販賣者 清華堂 山田忠義 (定價郵稅共壹枚金五錢)

天氣圖
WEATHER CHART.
THE CENTRAL METEOROLOGICAL OBSERVATORY OF JAPAN. TOKYO.



天氣圖第一號

天氣豫報	WEATHER FORECASTS
第一區 北乃至東ノ風 曇少雨	I N-E cloudy with some rain
第二區 北乃至西ノ風 晴	II N-W fair
第三區 全 全 晴	III N-W fair
第四區 全 全 晴時々曇	IV N-W fair, cloudy at places
第五區 全 全 晴時々曇	V N-W fair, cloudy at times
第六區 南乃至西ノ風 曇少雪	VI S-W cloudy with some snow
第七區 北乃至東ノ風 晴	VII N-E fair
第八區 北乃至西ノ風 全	VIII N-W fair
第九區 全 全 晴少雪	IX N-W fair with some snow

東京豫報 TOKYO.
 今晚ハ北ノ風 曇時々雨ニ降ル 温度降ル
 明日ハ北ノ風 晴時々曇 温度急降

天氣概況
 高氣圧ハ七七ニ概テ支那北部ヲ掩ヒ低氣圧ハ極ク小サイカ北海道ノ西ノ大島ノ南東及ヒ能登沖等ニ下リ何レモ東北東ニ進シ居リヌ 是等ノ時ニ本州中部ハ曇リガ多ク北陸道ノ北海道西部ハ雪ガ降リ居リヌ 其他日本内地ハ一般ニ晴レテ居リヌ 朝鮮ニ晴レ琉球台湾ハ晴レ曇リガ半々位ニナリ居リヌ 温度ハ平年ヨリ稍高メマスガモウ余程平年ニ近クナリ居リヌ

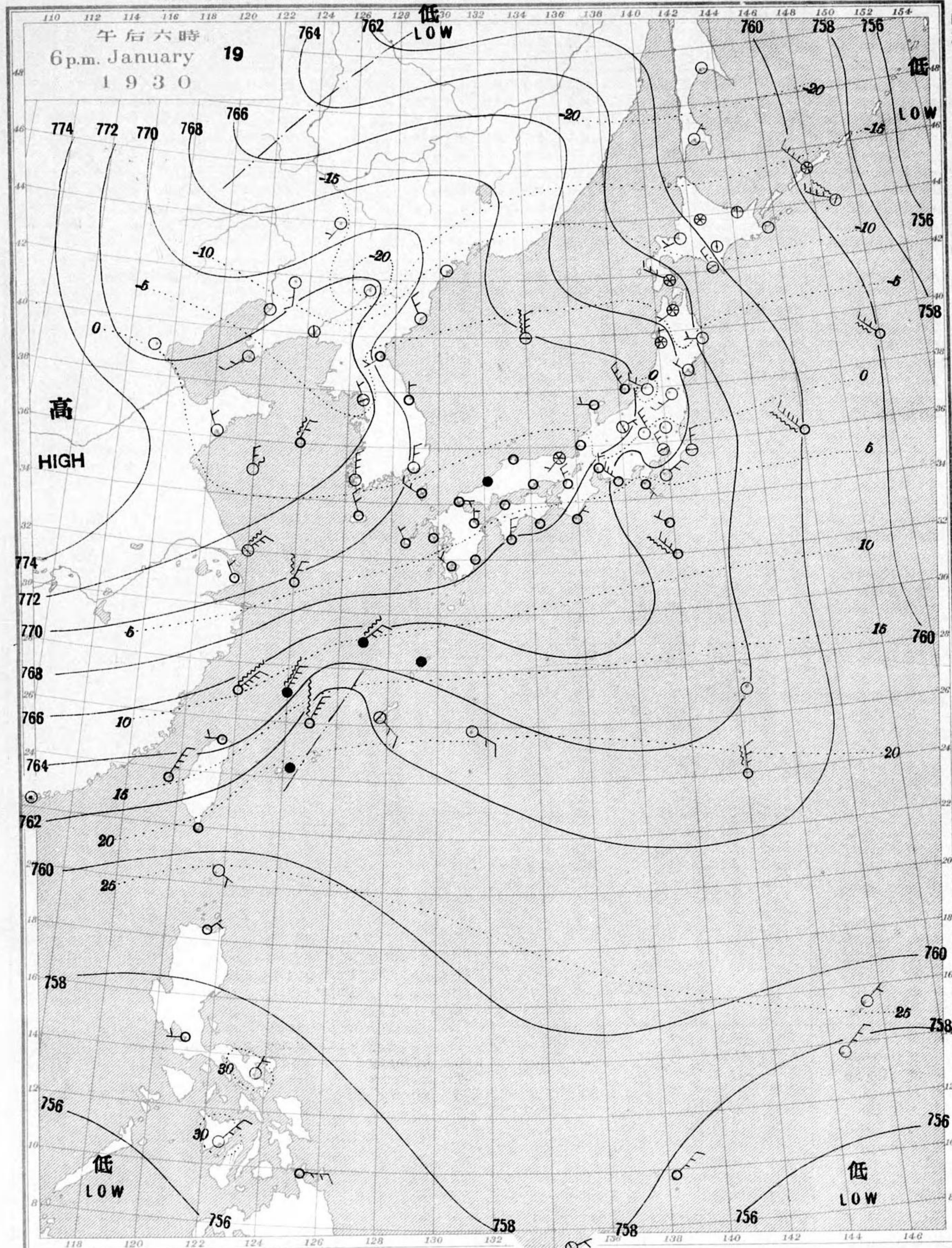
壹月拾七日午前六時各地觀測表
OBSERVATIONS at 6 a.m. (135° M.S.T.) January 17 1930

測候所 STATIONS	氣壓 Air Press. mm. (750)	氣溫 Air Temp. °C	風向		風速 Wind Vel. m.s	雲量 Clouds Amt. Form	天候 Weather	雨量 Precip. mm. (1)	測候所 STATIONS	氣壓 Air Press. mm. (750)	氣溫 Air Temp. °C	風向		風速 Wind Vel. m.s	雲量 Clouds Amt. Form	天候 Weather	雨量 Precip. mm. (1)
			Dir.	Force								Dir.	Force				
パラオ Palau	58.0	23.1	-	0	6 KN	bc	1	山形 Yamagata	62.0	-0.5	NW	3	3 SK	bc	-		
恒春 Kōsyun	61.3	20.6	NE	2	10 SK	c	-	秋田 Akita	61.9	0.0	N	5	10 N	s	16		
臺南 Tainan	62.0	19.6	WNW	2	10 SK	c	1	水戸 Mito	59.6	3.9	NNE	2	10 S	r	-		
澎湖 Hōko	63.6	14.3	NNE	9	10 SK	c	-	金山 Kanayama	60.6	0.6	WNW	5	10 SK	c	-		
臺北 Taihoku	64.9	13.6	E	3	10 SK	c	-	石巻 Isinomaki	61.1	-0.3	NNW	7	10 S	c	-		
石垣 Isigakizima	62.4	18.1	NNE	4	10 SK	c	6	水戸 Midusawa	61.0	-2.2	N	2	6 SK	bc	1		
那覇 Naha	62.5	18.8	N	7	10 N	c	3	盛岡 Morioka	60.0	-0.9	N	3	8 SK	c	-		
名瀬 Naze	62.4	15.8	NNW	3	10 N	r	7	青森 Miyako	61.2	-3.2	W	3	9 N	c	6		
鹿兒島 Kagosima	63.5	5.2	WNW	2	10 SK	c	-	青森 Aomori	60.4	-7.1	N	3	3 KC	bc	4		
宮崎 Miyazaki	62.2	6.3	W	4	10 KC	c	1	鹿兒島 Kagosima	60.4	-3.4	WNW	6	10 N	s	3		
熊本 Kumamoto	64.5	2.0	-	1	0 -	b	3	札幌 Sapporo	59.5	-4.6	-	1	10 N	s	19		
足摺 Asizuri	61.8	6.8	N	4	10 KC	c	-	羽後 Haboro	60.4	-7.6	ENE	5	10 N	c	3		
高知 Kōchi	62.1	6.7	-	1	10 KC	c	-	和歌山 Wakayama	59.5	-9.2	-	1	10 S	c	2		
室戸 Muroto	60.8	8.0	NNE	2	10 SK	c	2	浦河 Urakawa	59.0	-6.4	NNW	5	1 SK	b	4		
徳島 Tokushima	62.9	5.3	WNW	5	10 S	c	-	帯広 Obihiro	58.8	-13.2	-	1	6 KN	bc	-		
和歌山 Wakayama	62.6	4.9	-	0	10 SK	c	2	網走 Abasiri	58.1	-5.7	NNW	7	10 N	s	1		
潮岬 Siomisaki	60.0	8.5	N	2	10 N	c	-	釧路 Kusiro	58.4	-12.0	-	1	0 -	b	3		
大分 Ōita	63.6	6.2	NNW	2	10 N	c	-	根室 Nemuro	56.8	-3.5	N	5	10 N	s	4		
松山 Matuyama	63.3	3.6	-	1	10 N	c	3	紗那 Syana	54.2	-3.7	NNW	14	10 N	s	3		
多度津 Tadotsu	63.3	4.9	WSW	2	10 N	c	4	大泊 Ootomari	61.1	-15.8	N	4	0 -	b	1		
廣島 Hiroshima	63.6	3.0	-	0	10 SK	c	-	敦賀 Sikkā	62.0	-21.7	NNW	3	10 SK	c	2		
岡山 Ōkayama	63.0	4.1	WNW	2	10 SK	c	1	釜山 Husan	65.5	-0.9	N	4	0 KC	bc	-		
神戸 Kōbe	62.3	4.9	WNW	2	10 SK	c	-	濟州島 Saisyūtō	67.0	2.6	N	5	10 SK	c	-		
大阪 Ōsaka	62.3	6.2	N	3	10 SK	c	-	水戸 Moppo	67.8	-2.4	N	6	0 -	b	-		
京都 Kyōto	62.1	3.8	W	2	3 SK	bc	c	仁川 Zinsen	68.4	-8.0	ENE	2	0 -	b	-		
八木 Yagi	62.6	4.0	SSW	2	10 SK	c	3	江陵 Kōryō	66.4	-3.9	W	5	6 CS	bc	-		
富江 Tomie	65.3	6.2	WNW	2	4 SK	bc	1	元山 Gensan	66.8	-7.4	SW	3	0 -	b	-		
長崎 Nagasaki	64.7	3.1	WNW	2	0 SK	b	1	龍岩津 Zōyōsin	66.5	-8.9	NW	3	0 -	b	-		
佐賀 Saga	64.6	3.4	-	0	10 N	c	1	雄基 Yūki	66.7	-11.5	N	5	0 -	b	-		
福岡 Fukuoka	64.4	3.4	-	1	10 SK	c	3	中江津 Tyūkōtin	70.8	-28.0	-	0	0 -	b	-		
熊本 Kumamoto	65.2	0.4	-	0	10 KC	c	-	龍岩津 Ryūganpo	68.3	-15.0	NE	2	0 -	b	-		
下関 Simonoseki	63.8	4.4	SW	2	10 SK	c	10	大連 Dairen	68.0	-4.2	SW	3	0 -	b	-		
濱田 Hamada	63.8	3.4	-	1	10 N	r	17	營口 Yinkow	67.4	-12.2	-	1	0 -	b	-		
境 Sakai	63.4	6.0	N	3	10 SK	c	13	奉天 Mukden	66.8	-16.9	ESE	2	0 -	b	-		
宮津 Miyadu	63.1	3.1	-	1	10 N	r	8	長春 Changchun	66.4	-16.0	SW	4	10 S	c	-		
津 Tsu	61.5	4.6	-	1	7 SK	bc	-	天津 Tientsin	69.4	-6.8	NW	2	0 -	b	-		
岐阜 Gifu	60.0	2.6	W	2	7 SK	bc	-	青島 Tsingtau	70.6	-5.2	-	1	2 C	b	-		
名古屋 Nagoya	60.6	3.4	NNW	3	7 SK	bc	-	上海 Shanghai	70.2	-0.2	WNW	3	10 N	c	1		
濱松 Hamamatu	59.3	5.9	W	5	10 KC	c	-	ラサライ Rasazima	-	-	-	-	-	-	-		
長津呂 Nagaturo	58.5	9.5	W	3	10 KN	c	-	大東島 Ōoagarizima	62.5	-	-	0	10 SK	c	-		
沼津 Numadu	58.3	8.5	-	1	10 SK	c	-	サイパン Saipan	60.6	23.1	ESE	2	10 SK	c	-		
横濱 Yokohama	58.7	7.2	N	8	10 SK	c	-	ポナペ Ponape	59.0	26.9	E	3	10 CS	c	1		
東京 Tōkyō	59.4	7.0	N	4	10 N	c	-										
熊谷 Kumagaya	59.8	5.6	WNW	8	10 SK	c	-										
布良 Mera	58.2	8.2	NNE	2	10 N	r	2										
鎌子 Tyōsi	58.2	7.3	NNE	10	10 N	r	2										
八丈島 Hatidyōzima	58.9	11.8	WNW	3	10 SC	c	-										
父島 Titizima	61.0	17.0	-	1	0 -	b	-										
筑波山 Tukubasan	59.8	-0.2	-	0	10 N	s	-										
高山 Takayama	62.4	-0.6	NNW	3	10 N	c	2										
飯田 Iida	61.3	1.9	-	0	10 SK	c	-										
松本 Matumoto	62.1	0.1	NW	3	10 SK	c	-										
長野 Nagano	62.9	-0.8	ENE	4	7 S	s	-										
甲府 Kōfu	59.2	4.8	NW	4	10 SK	c	-										
前橋 Maebasi	59.9	4.0	NW	8	8 SK	c	-										
宇都宮 Utsunomiya	59.2	-1.1	-	1	10 KC	c	-										
足尾 Asio	59.4	3.3	-	0	10 SK	c	-										
宇都宮 Utsunomiya	61.7	1.4	W	3	8 SK	c	-										
福島 Fukuoka	60.9	4.3	-	1	6 SK	bc	1										
彦根 Hikone	62.1	-5.7	NW	9	3 SK	bc	10										
伊吹山 Ibukisan	62.0	2.0	N	5	4 SK	bc	10										
金澤 Kanazawa	63.5	1.0	ENE	4	10 N	s	23										
輪島 Wazima	64.1	2.4	N	5	10 N	s	26										
伏木 Husiki	64.3	2.4	N	7	10 N	s	13										
高田 Takata	64.3	0.5	-	1	10 N	s	37										
新潟 Niigata	63.4	2.8	NW	8	10 N	s	9										
相川 Aikawa	63.8	1.5	NNW	5	10 SK	c	6										

壹月拾六日午後六時各地觀測表
OBSERVATIONS at 6 p.m. (135° M.S.T.) January 16 1930

測候所 STATIONS	氣壓 Air Press. mm. (750)	氣溫 Air Temp. °C	風向		風速 Wind Vel. m.s	雲量 Clouds Amt. Form	天候 Weather	雨量 Precip. mm. (1)	測候所 STATIONS	氣壓 Air Press. mm. (750)	氣溫 Air Temp. °C	風向		風速 Wind Vel. m.s	雲量 Clouds Amt. Form	天候 Weather	雨量 Precip. mm. (1)
			Dir.	Force								Dir.	Force				
パラオ Palau	58.2	27.1	-	1	2 CS	b	-	七川 Zinsen	67.6	-2.1	NW	7	0 SK	b	-		
恒春 Kōsyun	61.1	23.2	NW	2	10 SK	c	-	江陵 Kōryō	65.0	0.7	WSW	4	2 CS	b	-		
澎湖 Hōko	62.7	16.7	NNE	6	10 SK	c	-	元山 Gensan	65.3	-1.3	W	4	0 -	b	-		
臺北 Taihoku	63.5	17.8	-	0	10 SK	c	-	龍津 Zōyōsin	64.8	-4.9	NW	3	0 CS	b	-		
石垣 Isigakizima	62.2	19.4	ENE	2	10 SK	c	-	雄基 Yūki	64.8	-5.9	NNW	7	0 -	b	-		
那覇 Naha	62.2	20.2	-	1	10 SC	c	-	中江津 Tyūkōtin	68.1	-20.5	-	0	1 CS	b	-		
名瀬 Naze	61.3	19.6	S	2	10 SK	c	-	龍岩津 Ryūganpo	68.6	-6.2	NNE	2	1 SK	b	-		
鹿兒島 Kagosima	62.4	11.0	NNW	2	10 N	c	-	大連 Dairen	69.3	-3.2	WNW	5	10 CS	c	-		
宮崎 Miyazaki	61.5	11.7	-	1	10 N	r	-	營口 Yinkow	68.3	-5.7	SSE	3	0 -	b	-		
熊本 Kumamoto	64.2	6.4	-	1	10 N	r	1	奉天 Mukden	67.4	-9.9	S	4	0 -	b	-		
足摺 Asizuri	61.3	10.4	NNW	3	10 N	r	-	長春 Changchun	65.7	-12.1	SW	6	0 -	b	-		
高知 Kōchi	61.1	9.4	-	1	10 SC	c	-	天津 Tientsin	70.3	-0.9	W	4	0 -	b	-		
室戸 Muroto	60.8	11.2	NW	4	10 N	r	-	青島 Tsingtau	70.7	-1.0	NNW	8	8 KC	c	-		
和歌山 Wakayama	61.8	8.0	-	1	10 SK	c	-	上海 Shanghai	69.8	1.0	NW	4	10 N	s	-		
潮岬 Siomisaki	60.1	11.6	NW	3	10 SK	c	-	ラサライ Rasazima	62.2	-	-	1	1 SK	b	-		
大分 Ōita	63.6	6.8	N	6	10 N	r	-										
松山 Matuyama	62.6	8.2	-	1	10 N	r	1										
多度津 Tadotsu	62.1	7.9	WNW	3	10 N	r	-										
廣島 Hiroshima	62.9	7.4	-	1	10 N	c	-										
岡山 Ōkayama	61.9	7.8	-	1	10 N	r	-										
大阪 Ōsaka	61.6	8.2	W	3	10 SK	c	-										
富江 Tomie	64.7	6.2	N	4	10 N	r	1										
長崎 Nagasaki	64.7	4.1	NW	5	0 N	r	1										
福岡 Fukuoka	64.2	4.5	SSW	2	10 N	r	1										
熊本 Kumamoto	65.1	4.7	-	1	10 SC	c	-										
下関 Simonoseki	64.0	5.6	N	2	10 N	r	3										
境 Sakai	63.8	4.6	ESE	2	10 CS	c	8										
宮津 Miyadu	63.4	5.4	-	0	10 N	r	10										
津 Tsu	62.3	6.3	W	2	10 N	r	1										
岐阜 Gifu	60.6	6.2	N	2	10 SK	c	-										
名古屋 Nagoya	60.6	6.2	N	2	10 SK	c	-										
福岡 Fukuoka	59.0	8.8	W	5	10 SK	c	-										
長津呂 Nagaturo	57.7	12.9	WSW	9	10 SK	c	-										
沼津 Numadu	56.7	8.9	NE	3	10 SK	c	-										
横濱 Yokohama	56.7	9.8	E	2	10 KC	c	-										
東京 Tōkyō	57.0	14.0	SW	12	10 SK	c	-										

天氣圖
WEATHER CHART.
THE CENTRAL METEOROLOGICAL OBSERVATORY OF JAPAN. TOKYO.



午後六時
6 p.m. January 19 1930

東京市神田區西小川町一丁目四番地 電話九段二八四四番
印刷販賣者清華堂 山田忠義(定價郵機共壹枚金五錢)

波ノ模様 Sea Disturbance: 無記號ノ海面平滑 No symbol means dead calm; 海面極カ平滑 Very smooth; 浪少シアリ Slight; 浪可ナリ Moderate; 浪高シ Rough; 浪甚高シ Very high; 怒濤 Phenomenal; 方向ハウネリ又ハ浪ノ来リノ方向 Direction shows in which swell or roller comes.

等壓線 Isobaric line
等温線 Isothermal line
不連續線 Line of Discontinuity

快晴 Clear
晴 Fair
曇 Cloudy
雨 Rain
雪 Snow
霧 Fog
雷雨 Thunder-storm
濃霧霧 Thick haze

軟風 Light Wind 2-4
和風 Moderate Wind 4-6
疾風 Strong Wind 6-10
強風 Gale 10-15

烈風 Strong Gals 15-20 m.p.s.
暴風 Hurricane 20-25 " 29-35 m.p.s.
暴風 Hurricane 25-29 " 35-40
暴風 Hurricane 25-29 " 40 <

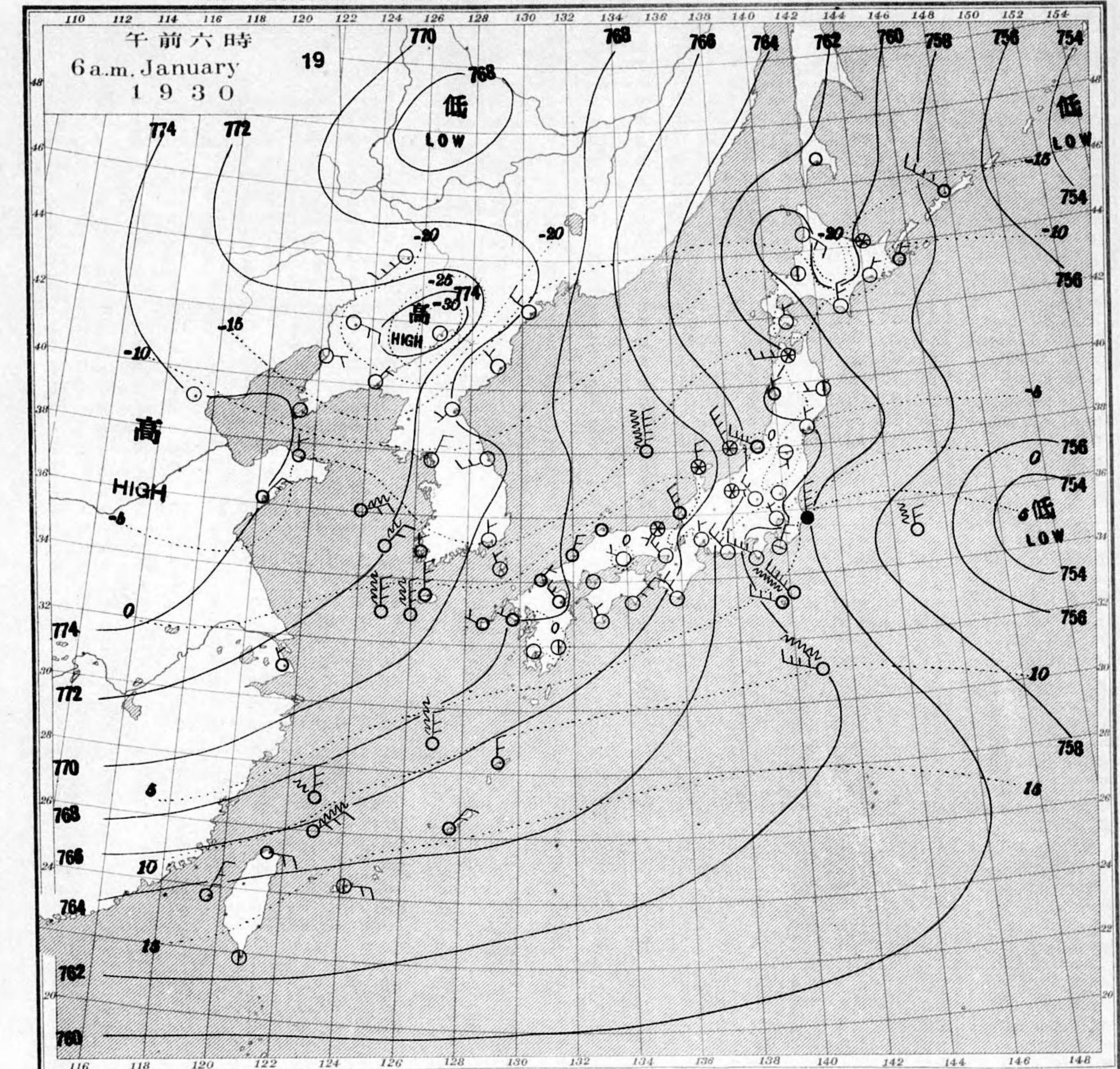
明治廿七年三月七日第三種郵便物認可
昭和五年一月二十日發行

發行人發行所
東京市神田區竹町風雷地

中央氣象臺

東京市神田區西小川町一丁目四番地 電話九段二八四四番
印刷販賣者清華堂 山田忠義(定價郵機共壹枚金五錢)

天氣圖
WEATHER CHART.
THE CENTRAL METEOROLOGICAL OBSERVATORY OF JAPAN. TOKYO.



午前六時
6 a.m. January 19 1930

天氣豫報		WEATHER FORECASTS	
第一區北ノ至東ノ風	曇少雨	I N-E	cloudy with some rain
第二區北ノ至西ノ風	晴	II N-W	fair
第三區	曇	III N-W	fair
第四區	曇	IV N-W	cloudy
第五區	曇	V N-W	fair
第六區	曇	VI N-W	snowy
第七區	曇	VII N-W	fair
第八區北ノ至東ノ風	晴時々曇	VIII N-E	fair, cloudy at times
第九區北ノ至西ノ風	晴少雲	IX N-W	fair with some snow

東京豫報 TOKYO.
今晚ハ北西ノ風時々稍強ク晴温度降ル
明日ハ北西ノ風晴時々曇 温度降ル

暴風警報
東京地方北西ノ風強カルベシ(最大風速十米前後見込)十九日午前土時十分警戒ス

天氣圖第一九號

壹月拾八日午前六時各地觀測表
OBSERVATIONS at 6am. (135° M.S.T.) January 18 1930

STATIONS										STATIONS																																																																																																	
Air Press.	Air Temp.	Wind	Clouds	Weather	Precip.	Air Press.	Air Temp.	Wind	Clouds	Weather	Precip.	Air Press.	Air Temp.	Wind	Clouds	Weather	Precip.																																																																																										
mm. 700+	°C	Dir. Vel. m/s	Amt. Form		mm.	mm. 700+	°C	Dir. Vel. m/s	Amt. Form		mm.	mm. 700+	°C	Dir. Vel. m/s	Amt. Form		mm.																																																																																										
パラオ Palau	58.6	25.4	ENE 2	2 KN	b	3	山形 Yamagata	61.7	-5.7	-	1 0	N	b	-																																																																																													
恒春 Kōsyun	63.1	15.8	-	0 0	b	-	秋田 Akita	61.1	-1.2	N	4 10	N	c	-																																																																																													
臺南 Tainan	63.8	11.4	NNE 3	10 SK	c	-	水戸 Mito	59.7	0.7	-	1 10	SK	c	-																																																																																													
澎湖 Hōko	64.6	13.1	NNE 9	10 SK	c	-	金山 Kanayama																																																																																																				
臺北 Taihoku	66.3	12.2	E	2 10	SK	c	石巻 Isinomaki	61.5	-5.3	-	1 1	SK	b	-																																																																																													
石垣 Isigakizima	64.3	16.2	NNE 3	10 SC	c	1	水澤 Midusawa	61.9	-10.4	-	1 4	SK	bc	-																																																																																													
那覇 Naha	63.5	17.1	N	7 4	SK	bc	盛岡 Morioka	61.2	-8.6	-	1 1	S	b	-																																																																																													
名瀬 Naze	63.8	12.9	NNW 5	10 N	r	16	宮古 Miyako	60.9	-8.5	W	4 3	SK	bc	-																																																																																													
鹿児島 Kagosima	64.4	2.0	-	1 1	SK	b	青森 Aomori	60.5	-3.4	NW	5 10	N	s	1																																																																																													
宮崎 Miyazaki	64.0	3.8	W	3 0	CK	b	南都 Hakodate	60.1	-4.5	NW	6 8	N	s	-																																																																																													
熊本 Kumamoto	65.6	0.8	-	1 3	KC	bc	鹿兒島 Kagosima	60.7	-21.0	N	4 0	-	b	-																																																																																													
足摺 Asizuri	63.4	4.9	NNW 3	1 SK	b	-	札幌 Sapporo	59.0	-12.5	S	3 0	SK	b	10																																																																																													
高知 Kōchi	63.4	1.4	W	2 6	K	bc	羽幌 Haboro	59.2	-19.3	SE	4 0	SK	b	1																																																																																													
室戸 Muroto	61.9	5.2	WNW 9	0 K	b	-	旭川 Asahigawa	59.1	-13.5	-	0 10	N	s	1																																																																																													
徳島 Tokushima	63.1	2.7	WNW 4	2 C	b	-	浦河 Urakawa	59.4	-6.5	NNW 5	2 N	b	1																																																																																														
和歌山 Wakayama	61.6	2.4	-	0 1	SK	b	帯廣 Obihiro	59.8	-14.9	-	1 2	SK	b	-																																																																																													
潮御 Siomisaki	61.2	6.6	NW 2	10 SK	c	-	網走 Abasiri	59.4	-12.1	W	2 10	N	s	1																																																																																													
大分 Oōita	64.9	5.2	NNW 4	9 K	c	-	釧路 Kuroi	59.8	-12.6	-	1 10	SK	c	-																																																																																													
松山 Matuyama	63.9	1.7	SE 2	10 SK	c	-	根室 Nemuro	59.0	-7.2	-	1 10	SK	c	-																																																																																													
多度津 Tadotsu	63.3	5.1	WNW 6	10 KC	c	-	紗那 Syana	56.7	-9.6	NNW 14	10 N	s	2																																																																																														
廣島 Hiroshima	64.0	1.6	-	1 6	SK	bc	大泊 Ootomari	60.7	-21.0	N	4 0	-	b	-																																																																																													
岡山 Okayama	63.2	-0.6	-	1 1	SC	b	敦香 Sikka	61.1	-26.7	NNW 3	0	-	b	-																																																																																													
神戸 Kobe	62.6	2.2	NNW 2	2 KC	b	-	釜山 Husan	66.2	-3.9	-	0 0	-	b	-																																																																																													
大阪 Osaka	62.4	2.8	SE 2	7 SK	bc	-	濟州島 Saisyūtō	67.8	4.1	NNW 7	10 SK	c	-																																																																																														
京都 Kyōto	62.5	0.8	-	1 3	SK	bc	木浦 Moppo	67.7	1.1	NNW 4	1 SK	b	-																																																																																														
八木 Yagi	62.9	1.4	-	0 1	SK	b	仁川 Zinsen	67.8	-5.4	N	7 0	-	b	-																																																																																													
富江 Tomie	66.5	5.0	NW 4	10 SK	c	-	江陵 Kōryō	65.2	-3.6	W	3 0	SK	b	-																																																																																													
佐賀 Nagasaki	65.7	3.6	W	3 7	SK	bc	元山 Gensan	66.3	-7.2	-	1 0	-	b	-																																																																																													
長門 Saga	65.3	1.4	-	0 9	SK	c	咸津 Zyoosin	64.9	-8.9	NW 4	0	-	b	-																																																																																													
福岡 Fukuoka	65.2	4.4	NW 4	2 K	b	-	雄基 Yūki	64.7	-9.2	NNW 13	7 SK	bc	-																																																																																														
熊本 Kumamoto	66.2	-1.7	-	0 7	SK	bc	中江津 Tyūkotin	69.1	-21.4	-	0 10	N	s	-																																																																																													
下関 Simanoseki	65.2	4.5	NW 5	7 SK	bc	1	龍岩浦 Ryūganpo	69.8	-12.0	NE 2	10 CS	c	-																																																																																														
瀬田 Hamada	64.3	5.2	WNW 5	10 N	c	1	大連 Dairen	71.1	-8.2	NNW 3	0	-	b	-																																																																																													
境 Sakai	63.1	4.9	WNW 3	10 SK	c	3	營口 Yinkow	71.3	-11.4	N	4 0	-	b	-																																																																																													
宮津 Miyadu	62.2	1.3	-	1 4	SK	bc	奉天 Mukden	71.1	-16.2	N	3 0	-	b	-																																																																																													
津 Tu	61.5	3.8	W	5 4	SK	bc	長春 Changchun	71.0	-21.2	NNW 3	0	-	b	-																																																																																													
岐阜 Gifu	61.7	0.3	NW 2	10 SK	c	-	天津 Tientsin	71.6	-6.6	-	1 0	-	b	-																																																																																													
名古屋 Nagoya	61.6	1.0	-	0 10	SK	c	青島 Tsingtau																																																																																																				
濱松 Hamamatu	60.6	2.1	W	2 10	KC	c	上海 Shanghai	71.2	-2.5	WNW 2	0	-	b	-																																																																																													
長津呂 Nagaturo	60.4	5.8	NNE 4	10 KN	c	-	大東島 Ooagarizima																																																																																																				
沼津 Numadu	60.2	4.1	E	2 10	SK	c	サイパン Saipan	60.9	23.3	E	3 7	SK	bc	1																																																																																													
横濱 Yokohama	61.2	3.2	ENE 3	10 SK	c	-	ボネペ Ponape	58.4	24.3	-	1 4	K	bc	-																																																																																													
東京 Tōkyō	61.4	2.5	ENE 2	10 SK	c	-	<table border="1"> <thead> <tr> <th>船名</th> <th>東經</th> <th>北緯</th> <th>氣壓</th> <th>風向</th> <th>風力</th> <th>天氣</th> </tr> <tr> <th>SHIP.</th> <th>E Long.</th> <th>N Lat.</th> <th>Air Pressure 700+</th> <th>Wind ③</th> <th>Force</th> <th>Weather.</th> </tr> </thead> <tbody> <tr> <td>Arizona</td> <td>m. 147</td> <td>42</td> <td>56.7</td> <td>NW</td> <td>4</td> <td>c</td> </tr> <tr> <td>Hakonesan</td> <td>m. 158</td> <td>45</td> <td>57.7</td> <td>NW</td> <td>9</td> <td>r</td> </tr> <tr> <td>Hamburg</td> <td>m. 143</td> <td>35</td> <td>59.5</td> <td>N</td> <td>2</td> <td>c</td> </tr> <tr> <td>Santyo</td> <td>m. 135</td> <td>33</td> <td>60.5</td> <td>NNW</td> <td>4</td> <td>c</td> </tr> <tr> <td>Montevideo</td> <td>m. 128</td> <td>30</td> <td>66.3</td> <td>WNW</td> <td>5</td> <td>c</td> </tr> <tr> <td>NYK.Tokiwa</td> <td>m. 118</td> <td>23</td> <td>64.8</td> <td>NE</td> <td>5</td> <td>c</td> </tr> <tr> <td>Ikoma</td> <td>m. 128</td> <td>34</td> <td>64.8</td> <td>NW</td> <td>5</td> <td>c</td> </tr> <tr> <td>Norway</td> <td>m. 142</td> <td>36</td> <td>55.1</td> <td>NE</td> <td>5</td> <td>c</td> </tr> <tr> <td>Meikai</td> <td>m. 124</td> <td>27</td> <td>67.6</td> <td>N</td> <td>5</td> <td>c</td> </tr> <tr> <td>Koma</td> <td>m. 130</td> <td>35</td> <td>67.6</td> <td>NW</td> <td>4</td> <td>c</td> </tr> <tr> <td>Akibasan</td> <td>m. 142</td> <td>33</td> <td>56.7</td> <td>E</td> <td>4</td> <td>r</td> </tr> </tbody> </table>										船名	東經	北緯	氣壓	風向	風力	天氣	SHIP.	E Long.	N Lat.	Air Pressure 700+	Wind ③	Force	Weather.	Arizona	m. 147	42	56.7	NW	4	c	Hakonesan	m. 158	45	57.7	NW	9	r	Hamburg	m. 143	35	59.5	N	2	c	Santyo	m. 135	33	60.5	NNW	4	c	Montevideo	m. 128	30	66.3	WNW	5	c	NYK.Tokiwa	m. 118	23	64.8	NE	5	c	Ikoma	m. 128	34	64.8	NW	5	c	Norway	m. 142	36	55.1	NE	5	c	Meikai	m. 124	27	67.6	N	5	c	Koma	m. 130	35	67.6	NW	4	c	Akibasan	m. 142	33	56.7	E	4	r
船名	東經	北緯	氣壓	風向	風力	天氣																																																																																																					
SHIP.	E Long.	N Lat.	Air Pressure 700+	Wind ③	Force	Weather.																																																																																																					
Arizona	m. 147	42	56.7	NW	4	c																																																																																																					
Hakonesan	m. 158	45	57.7	NW	9	r																																																																																																					
Hamburg	m. 143	35	59.5	N	2	c																																																																																																					
Santyo	m. 135	33	60.5	NNW	4	c																																																																																																					
Montevideo	m. 128	30	66.3	WNW	5	c																																																																																																					
NYK.Tokiwa	m. 118	23	64.8	NE	5	c																																																																																																					
Ikoma	m. 128	34	64.8	NW	5	c																																																																																																					
Norway	m. 142	36	55.1	NE	5	c																																																																																																					
Meikai	m. 124	27	67.6	N	5	c																																																																																																					
Koma	m. 130	35	67.6	NW	4	c																																																																																																					
Akibasan	m. 142	33	56.7	E	4	r																																																																																																					
横谷 Kumagaya	61.3	1.4	-	0 10	SK	c																																																																																																					
布長 Mera	60.6	2.8	NE 2	10 N	c	2																																																																																																					
狹子 Tyōsi	60.3	3.7	NNE 8	10 N	r	5																																																																																																					
八丈島 Hatidyozima	59.5	10.3	NNW 3	10 K	c	-																																																																																																					
父島 Titizima																																																																																																											
筑波山 Takubasan	61.6	-3.4	-	1 10	N	c																																																																																																					
高山 Takayama	63.3	-4.9	-	0 10	N	c																																																																																																					
飯田 Iida	62.2	-3.4	-	0 1	SK	b																																																																																																					
松本 Matumoto	62.2	-4.0	-	0 4	SK	bc																																																																																																					
長野 Nagano	61.9	-4.6	NW 2	6 KC	bc	-																																																																																																					
甲府 Kōfu	61.1	0.6	-	1 10	SK	c																																																																																																					
前橋 Maebasi	61.4	-0.6	NW 2	9 SK	c	-																																																																																																					
足尾 Asio	61.3	-3.8	-	0 10	SK	c																																																																																																					
宇都宮 Utunomiya	61.3	-0.9	-	0 10	SK	c																																																																																																					
福島 Fukushima	61.8	-5.2	-	1 7	CS	bc																																																																																																					
彦根 Hikone	61.9	1.8	-	1 10	N	r																																																																																																					
伊吹山 Ibukisan	61.8	-6.1	NW 3	10 N	s	2																																																																																																					
福井 Fukui	61.9	0.6	-	1 10	N	s	5																																																																																																				
金澤 Kanazawa	61.2	0.6	SW 3	10 N	s	3																																																																																																					
輪島 Wazima	60.9	0.7	-	1 10	N	s	1																																																																																																				
伏木 Husiki	61.4	0.8	SW 2	10 SK	c	-																																																																																																					
高田 Takata	61.0	-0.2	SSW 3	6 KC	bc	4																																																																																																					
新潟 Niigata	60.7	-2.3	SE 2	3 C	bc	-																																																																																																					
相川 Aikawa	60.7	0.8	-	1 10	N	c																																																																																																					

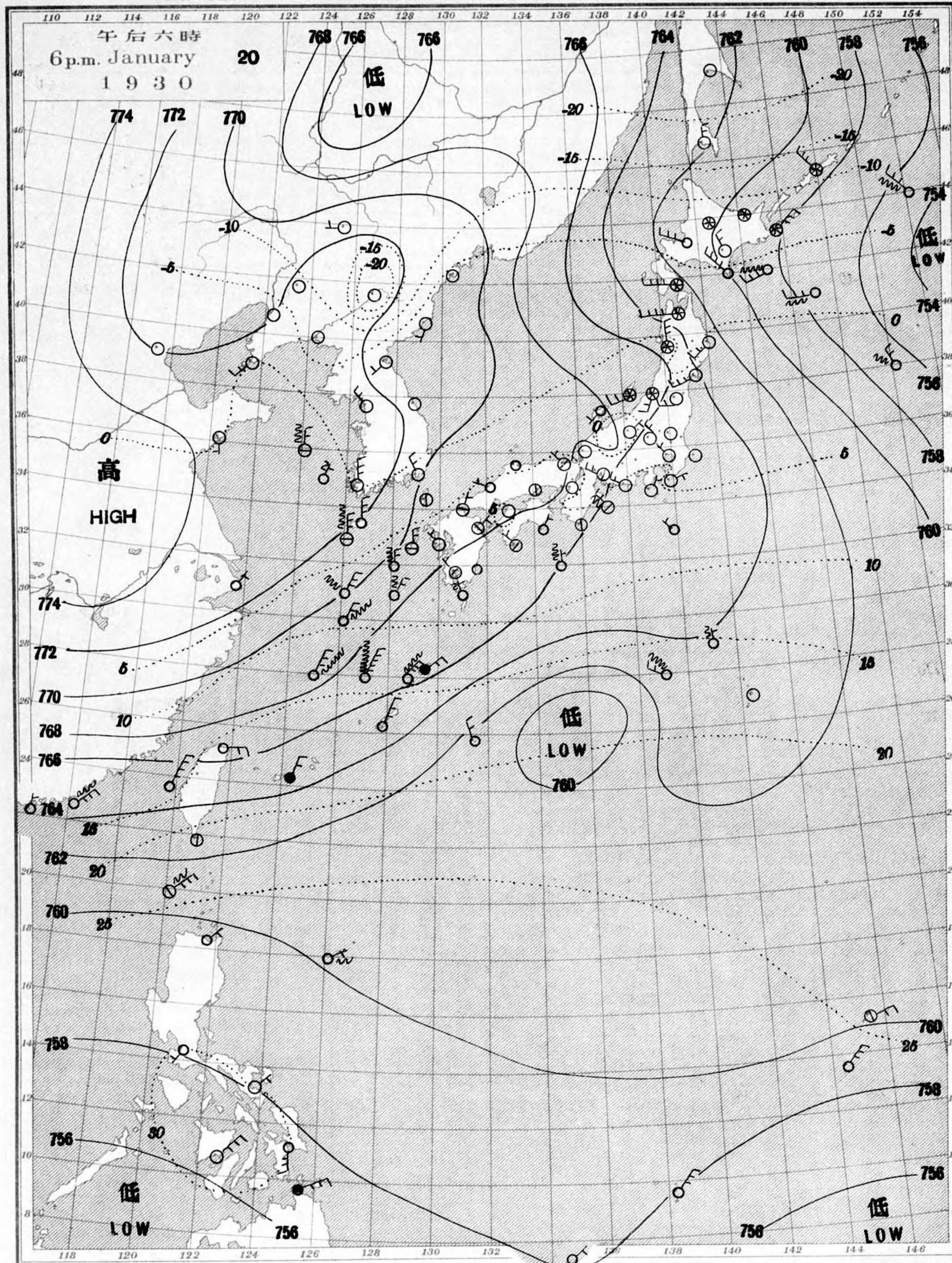
天氣 Weather 快晴 Clear 晴 Fair 曇 Cloudy 雨 Rain 雪 Snow 霧 Fog 雷雨 Thunderstorm 濃霧 Thick haze
記號 Notation b bc c r s f t h

壹月拾七日午后六時各地觀測表
OBSERVATIONS at 6pm. (135° M.S.T.) January 17 1930

STATIONS										STATIONS									
Air Press.	Air Temp.	Wind	Clouds	Weather	Precip.	Air Press.	Air Temp.	Wind	Clouds	Weather	Precip.	Air Press.	Air Temp.	Wind	Clouds	Weather	Precip.		
mm. 700+	°C	Dir. Vel. m/s	Amt. Form		mm.	mm. 700+	°C	Dir. Vel. m/s	Amt. Form		mm.	mm. 700+	°C	Dir. Vel. m/s	Amt. Form		mm.		
パラオ Palau	58.3	26.7	ENE 3	10 C	c	-	仁川 Zinsen	67.3	-2.1	SSW 2	10 SK	s	-						
恒春 Kōsyun	62.5	21.3	NNE 2	10 SK	c	-	江陵 Kōryō	65.3	-0.7	WSW 5	1 CS	b	-						
澎湖 Hōko	63.7	13.4	NNE 10	10 SK	c	-	元山 Gensan	65.7	-2.3	W	2 0	-	b	-					
臺北 Taihoku	65.7	14.0	E	4 10	SK	c	咸津 Zyoosin	64.9	-3.5	WSW 2	1 SK	b	-						
石垣 Isigakizima	63.3	17.2	NNE 3	10 N	r	-	雄基 Yūki	65.3	-6.5	N	3 10	SK	c	-					
那覇 Naha	62.4	18.5	N	9 9	SK	c	中江津 Tyūkotin	66.6	-16.5	-	0 7	KC	bc	-					
名瀬 Naze	62.9	14.2	-	1 10	N	r	龍岩浦 Ryūganpo												

天氣圖
WEATHER CHART.

THE CENTRAL METEOROLOGICAL OBSERVATORY OF JAPAN. TOKYO.



明治廿七年三月七日第三種郵便物認可
昭和五年一月廿一日發行

發行人 發行所
東京市神田區竹下町風船地

中央氣象臺

東京市神田區西小川町一丁目四番地 電話九段一八四四番

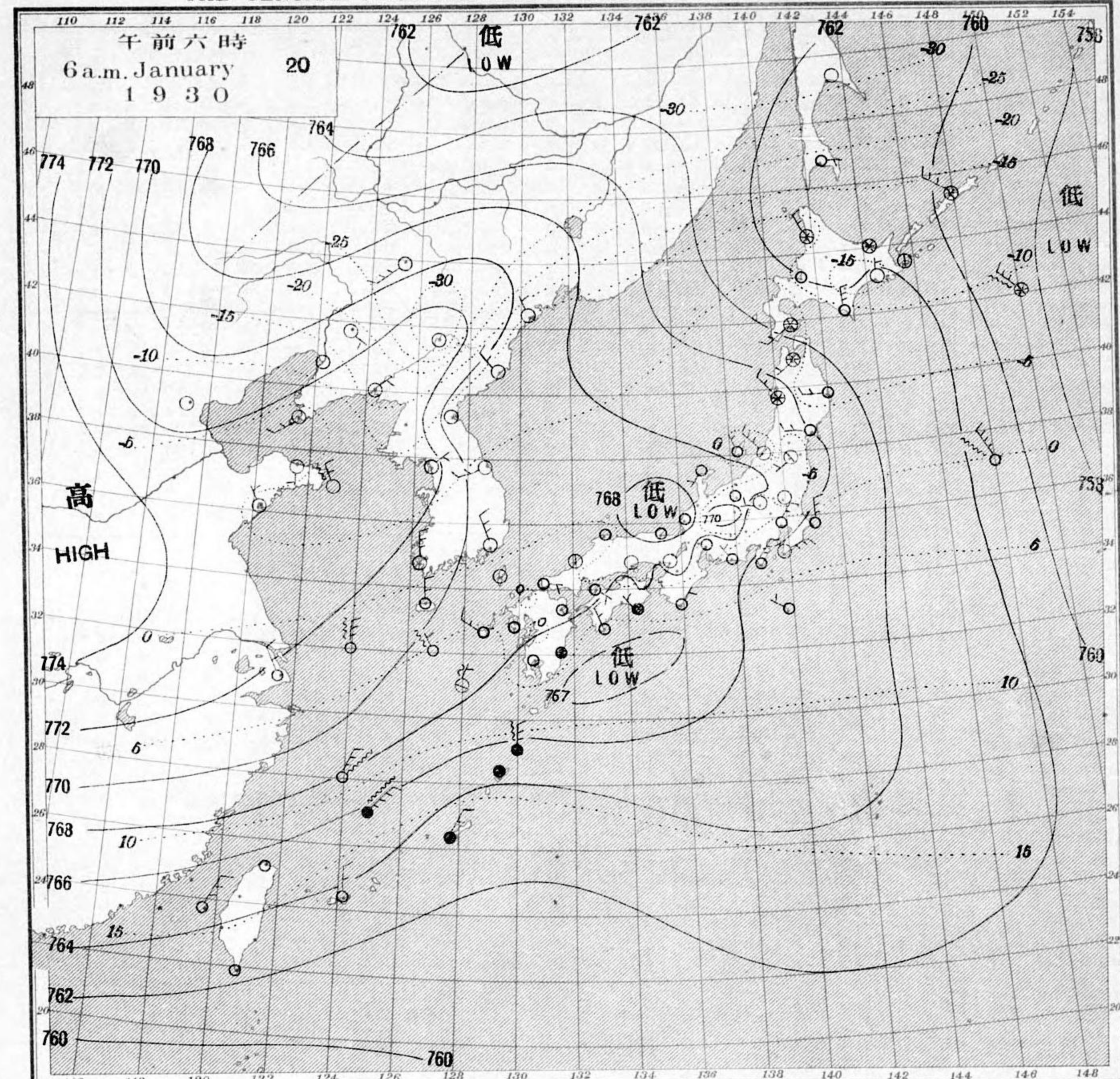
印刷販賣者 清華堂 山田忠義 (定價郵稅共壹枚金五錢)

等壓線 Isobaric line ○ 快晴 Clear ⊗ 雪 Snow
等溫線 Isothermal line ① 晴 Fair ⊙ 霧 Fog
不連續線 Line of discontinuity ● 雲 Cloudy ⊕ 雷雨 Thunder-storm
○ 雨 Rain ⊖ 濃煙霧 Thick haze
○ 軟風 Light Wind 2-4 m.p.s. ○ 烈風 Strong Gale 29-35 m.p.s.
○ 和風 Moderate Wind 4-6 m.p.s. ○ 疾風 Strong Wind 6-10 m.p.s.
○ 強風 Gale 10-15 m.p.s. ○ 颶風 Hurricane 29-35 m.p.s.

波ノ模様 Sea Disturbance: 無記號 海面平滑 No symbol means dead calm; 海面穏カ Smooth; 浪少シ Small Swell; 浪中シ Moderate; 浪稍高 Rough; 浪甚高 Very high; 怒濤 Phenomenal; 方向ハウネリ又ハ浪ノ来ノ方向 Direction shows in which swell or roller comes.

天氣圖
WEATHER CHART.

THE CENTRAL METEOROLOGICAL OBSERVATORY OF JAPAN. TOKYO.



天氣圖第 二〇 號

天氣豫報		WEATHER FORECASTS	
第一區 北乃亞東風 雲少雨	第二區 全 雨後天氣夜ヲル	I N-E cloudy with some rain	II N-E rainy, improving later
第三區 全 全	第四區 全 全	III N-E rainy, improving later	IV N-E cloudy
第五區 全 雲少雨	第六區 全 雲少雨又ハ少雪	V N-E cloudy with some rain	VI N-E cloudy with some rain or snow
第七區 北乃亞西風 全	第八區 全 全	VII N-W cloudy	VIII N-W cloudy
第九區 全 全		IX N-W snowy	

東京豫報 TOKYO.
今晚北風 雲後 或ハ少雨 或ハ少雪
明日北東風 初 或ハ少雨 或ハ少雪
暴風警報
東京地方 二十日午前九時警戒ヲ解ス

壹月拾九日午前六時各地觀測表
OBSERVATIONS at 6a.m. (135° M.S.T.) January 19 1930

測候所 STATIONS	氣壓 Air Press. mm. 700+	氣溫 Air Temp. °C	風向		風速		雲量	雲形	天氣	雨量 Precip. mm. (1)	測候所 STATIONS	氣壓 Air Press. mm. 700+	氣溫 Air Temp. °C	風向		風速		雲量	雲形	天氣	雨量 Precip. mm. (1)	
			Dir.	Vel.	Dir.	Vel.								Dir.	Vel.	Dir.	Vel.					
パラオ Palau	58.3	25.5	NE	2	7	KN	bc	-	-	-	山形 Yamagata	62.8	-5.3	-	1	10	N	c	3	-	-	
恒春 Kōsyun	62.4	16.4	-	1	3	CK	bc	-	-	-	秋田 Akita	61.9	-4.0	N	3	10	N	c	2	-	-	
臺東 Taitō	63.1	16.5	WNW	3	7	KC	bc	-	-	-	水戸 Mito	61.9	-1.7	N	3	0	-	b	-	-	-	
臺南 Tainan	62.7	12.4	N	3	0	-	b	-	-	-	金山 Kanayama	62.0	-5.0	N	2	0	SK	b	-	-	-	
澎湖 Hōko	63.5	12.7	NNE	7	10	N	c	-	-	-	石巻 Isinomaki	62.0	-5.0	N	2	0	SK	b	-	-	-	
臺北 Taihoku	64.2	13.4	E	4	10	SC	c	-	-	-	水澤 Midusawa	59.7	-4.9	-	0	10	SK	c	-	-	-	
石垣 Isigakizima	63.3	17.8	E	4	6	KC	bc	-	-	-	盛岡 Morioka	61.7	-9.0	NE	2	2	SK	bc	-	-	-	
那覇 Naha	64.8	14.7	NE	5	10	SK	c	-	-	-	宮古 Miyako	60.7	-7.9	W	3	3	SK	bc	-	-	-	
名瀬 Naze	65.6	13.5	N	5	10	SK	c	-	-	-	青森 Aomori	62.0	-6.0	W	7	10	N	s	3	-	-	
鹿兒島 Kagosima	67.4	0.9	-	1	2	SK	b	-	-	-	函館 Hakodate	60.9	-11.6	N	2	1	SK	b	1	-	-	
宮崎 Miyazaki	67.3	-1.0	-	1	3	KC	bc	-	-	-	壽都 Suttu	60.4	-7.3	W	18	10	N	s	4	-	-	
熊本 Kumamoto	68.1	-1.7	-	1	4	KC	bc	-	-	-	札幌 Sapporo	59.7	-10.8	-	1	4	N	bc	11	-	-	
足尾 Asizuri	66.9	3.3	NNW	3	1	K	b	-	-	-	羽幌 Haboro	59.4	-17.5	SE	4	0	S	b	-	-	-	
高知 Kōchi	67.0	0.6	-	1	2	K	b	-	-	-	旭川 Asahigawa	60.3	-22.4	-	0	10	N	s	2	-	-	
室戸 Muroto	66.4	2.3	NE	6	1	K	b	-	-	-	浦河 Urakawa	59.1	-8.0	N	5	1	SK	b	-	-	-	
徳島 Tokushima	66.8	1.2	WNW	4	4	SK	bc	-	-	-	網走 Obihiro	60.7	-20.4	-	0	0	SK	b	-	-	-	
和歌山 Wakayama	66.5	2.5	NNW	2	1	K	b	-	-	-	帯走 Abasiri	59.6	-10.4	-	1	10	N	s	1	-	-	
潮御 Siomisaki	65.5	2.5	NW	4	0	SK	b	-	-	-	釧路 Kusiro	59.6	-16.2	NNE	2	0	-	b	-	-	-	
大分 Oita	68.5	3.6	NW	4	10	SK	c	-	-	-	根室 Nemuro	58.8	-8.6	NNE	3	10	SK	c	-	-	-	
松山 Matuyama	67.3	0.3	-	0	2	SK	b	-	-	-	砂那 Syana	57.4	-11.3	NW	10	10	N	c	1	-	-	
多度津 Tadotsu	67.3	3.2	NW	5	0	SK	b	-	-	-	大泊 Ootomari	60.8	-22.2	-	1	8	SC	c	-	-	-	
廣島 Hiroshima	67.6	0.4	-	1	10	N	s	-	-	-	敦香 Sikka	60.6	-32.2	-	1	0	-	b	-	-	-	
岡山 Okayama	67.1	-0.5	WNW	2	0	SK	b	-	-	-	釜山 Husan	69.5	-5.5	N	3	2	CS	b	-	-	-	
神戸 Kōbe	66.7	0.2	W	2	0	SK	b	-	-	-	濟州島 Saisyūtō	70.1	1.2	N	6	10	SK	c	-	-	-	
大阪 Ōsaka	66.1	2.2	NW	4	0	SK	b	-	-	-	木浦 Moppo	71.2	-3.6	N	2	10	SK	c	-	-	-	
京都 Kyōto	66.0	-0.1	-	1	10	N	s	-	-	-	仁川 Zinsen	71.7	-9.7	NNE	4	0	-	b	-	-	-	
八木 Yagi	66.5	0.8	-	1	4	SC	bc	-	-	-	江陵 Kōryō	70.1	-8.1	WSW	4	0	-	b	-	-	-	
富江 Tomie	68.5	3.2	WNW	2	10	SK	c	-	-	-	元山 Gensan	70.0	-10.7	SW	2	0	-	b	-	-	-	
長崎 Nagasaki	68.0	2.3	WNW	2	10	KC	c	-	-	-	咸津 Zyoosin	68.5	-12.8	NW	3	0	-	b	-	-	-	
佐賀 Saga	68.1	2.7	-	0	10	KC	c	-	-	-	雄基 Yūki	69.9	-13.2	NW	4	0	SK	b	-	-	-	
福岡 Fukuoka	68.1	2.0	NNE	2	10	SK	c	-	-	-	中江津 Tyūkōtin	76.3	-31.5	-	0	0	-	b	-	-	-	
嚴原 Ituhara	69.0	-2.0	NNW	2	0	-	b	-	-	-	龍岩浦 Ryūganpo	73.1	-16.4	NE	2	0	-	b	-	-	-	
下関 Simonoseki	68.4	2.0	NE	2	10	SK	c	-	-	-	大連 Dairen	73.9	-10.8	-	1	0	-	b	-	-	-	
濱田 Hamada	67.7	3.2	NNE	5	10	N	c	-	-	-	營口 Yinkow	73.1	-17.1	E	2	0	-	b	-	-	-	
境 Sakai	67.3	1.6	-	0	10	N	c	-	-	-	奉天 Mukden	72.5	-21.3	ESE	4	0	-	b	-	-	-	
宮津 Miyadu	66.4	0.4	SSW	2	10	N	s	-	-	-	長春 Changchun	70.9	-19.1	SW	8	0	-	b	-	-	-	
津 Tu	64.7	0.9	NW	5	4	SK	s	-	-	-	天津 Tientsin	74.0	-8.8	-	0	1	CS	b	-	-	-	
岐阜 Gifu	64.3	1.0	WNW	2	3	SK	bc	-	-	-	青島 Tsingtau	74.0	-8.3	NE	4	10	CS	c	-	-	-	
名古屋 Nagoya	64.3	-1.5	N	3	0	-	b	-	-	-	上海 Shanghai	71.2	1.3	NNW	2	10	SK	c	-	-	-	
濱松 Hamamatu	63.1	1.5	NW	9	0	-	b	-	-	-	ラサライ Rasazima	-	-	-	-	-	-	-	-	-	-	
長津沼 Nagaturo	61.2	4.8	WNW	10	0	SK	b	-	-	-	大東島 Ōogarizima	65.0	-	N	3	10	SK	c	-	-	-	
沼津 Numadu	61.1	0.7	ENE	2	0	-	b	-	-	-	サイパン Saipan	61.3	23.1	ENE	5	3	K	bc	-	-	-	
横濱 Yokohama	60.9	2.4	N	13	0	-	b	-	-	-	ポナペ Ponape	57.8	25.6	ENE	4	6	SK	bc	1	-	-	-
東京 Tōkyō	62.3	1.9	NNW	3	0	-	b	-	-	-	船名	東經	北緯	氣壓	風向	風力	天氣					
熊谷 Kumagaya	62.5	0.2	NW	4	0	K	b	-	-	-	SHIP.	E	N	Air Press. 700+	Wind ③	Force	Weath.					
布良 Mera	60.6	4.4	NNE	5	7	SK	bc	-	-	-	Nippon	m.	140	33	57.7	NW	7	c				
銚子 Tyōsi	60.0	5.5	N	10	10	N	s	-	-	-	Genmei	m.	123	25	64.3	NE	6	r				
八丈島 Hatidzoyzima	61.7	7.6	WNW	6	10	SK	c	-	-	-	Kitanihon	m.	135	38	65.0	N	7	c				
父島 Titizima	61.6	18.5	WNW	3	7	SK	bc	-	-	-	Koma	m.	131	34	70.1	N	4	c				
筑波山 Tukubasan	62.0	-7.0	NNW	11	0	K	b	-	-	-	Misima	m.	126	33	40.9	N	4	c				
高山 Takayama	65.9	-3.4	N	4	10	N	s	-	-	-	Tokuzyu	m.	130	35	66.1	N	3	c				
飯田 Iida	63.4	-3.7	-	1	0	-	b	-	-	-	Tainan	m.	129	28	69.1	N	3	c				
松本 Matumoto	64.3	-2.6	NW	4	4	C	bc	-	-	-	Yamasiro	m.	141	31	62.0	WNW	6	c				
長野 Nagano	64.8	-3.6	E	3	10	N	s	-	-	-	Nagato	m.	120	25	52.6	NNE	6	r				
甲府 Kōfu	62.5	1.6	NW	4	0	SK	b	-	-	-	Hakonesan	m.	155	44	48.5	WNW	7	s				
前橋 Maebasi	62.9	-1.6	NW	4	0	SK	b	-	-	-	Akibasan	m.	145	35	55.4	N	3	c				
足尾 Asio	63.3	-7.0	-	1	1	SK	b	-	-	-	觀測所	時刻	氣壓	風向	風力	氣溫	天氣					
宇都宮 Utsunomiya	62.0	-0.3	-	1	0	-	b	-	-	-	STATIONS	Time	Air Press. 700+	Wind ③	Force	Air Temp.	Weather.					
福島 Fukuoka	63.2	-6.2	S	2	3	N	bc	-	-	-	Hongkong	11	63.5	ENE	4	13	overcast					
鹿根 Hikone	64.9	1.9	NNE	4	10	SK	c	-	-	-	Manila	7	59.3	NE	1	22	overcast					
伊吹山 Ibukisan	66.1	-9.8	NW	8	8	SK	c	-	-	-	Appari	7	60.5	-	0	23	overcast					
根井 Hukui	66.5	1.0	NNW	6	10	SK	c	-	-	-	Legaspi	7	58.7	N	1	25	overcast					
金澤 Kanazawa	66.5	0.2	N	6	10	N	c	-	-	-	Hilo	7	58.1	NE	4	24	fair					
輪島 Wazima	66.5	-0.9	N	5	10	N	s	-	-	-	Surigao	7	58.4	-	0	24	overcast					
伏木 Husiki	66.8	-0.4	WNW	4	10	N	s	-	-	-	Yap	7	59.0	ENE	2	-	overcast					
高田 Takata	65.2	-0.2	NW	4	10	N	s	-	-	-	Guam	7	58.4	E	2	-	overcast					
新潟 Niigata	63.8	1.2	WNW	11	10	N	c	-	-	-	Basco	7	60.8	NE	1	21	overcast					
相川 Aikawa	64.8	-0.7	NNW	10	10	N	s	-	-	-	網走 Abasiri	59.2	-10.6	ENE	2	10	S	c	-	-	-	-
根室 Nemuro	58.1	-10.3	-	1	1	SK	b	-	-	-	砂那 Syana	57.2	-10.4	NW	10	10	N	c	-	-	-	-
大泊 Ootomari	60.9	-19.6	-	5	0	-	b	-	-	-	敦香 Sikka	61.0	-22.9	-	0	0	-	b	-	-	-	-
敷香 Sikka	61.0	-22.9	-	0	0	-	b	-	-	-	濟州島 Saisyūtō	67.0	3.9	N	10	10	N	c	-	-	-	-
木浦 Moppo	69.8	-0.1	N	8	9	SK	c	-	-	-	木浦 Moppo	69.8	-0.1	N	8	9	SK	c	-	-	-	-

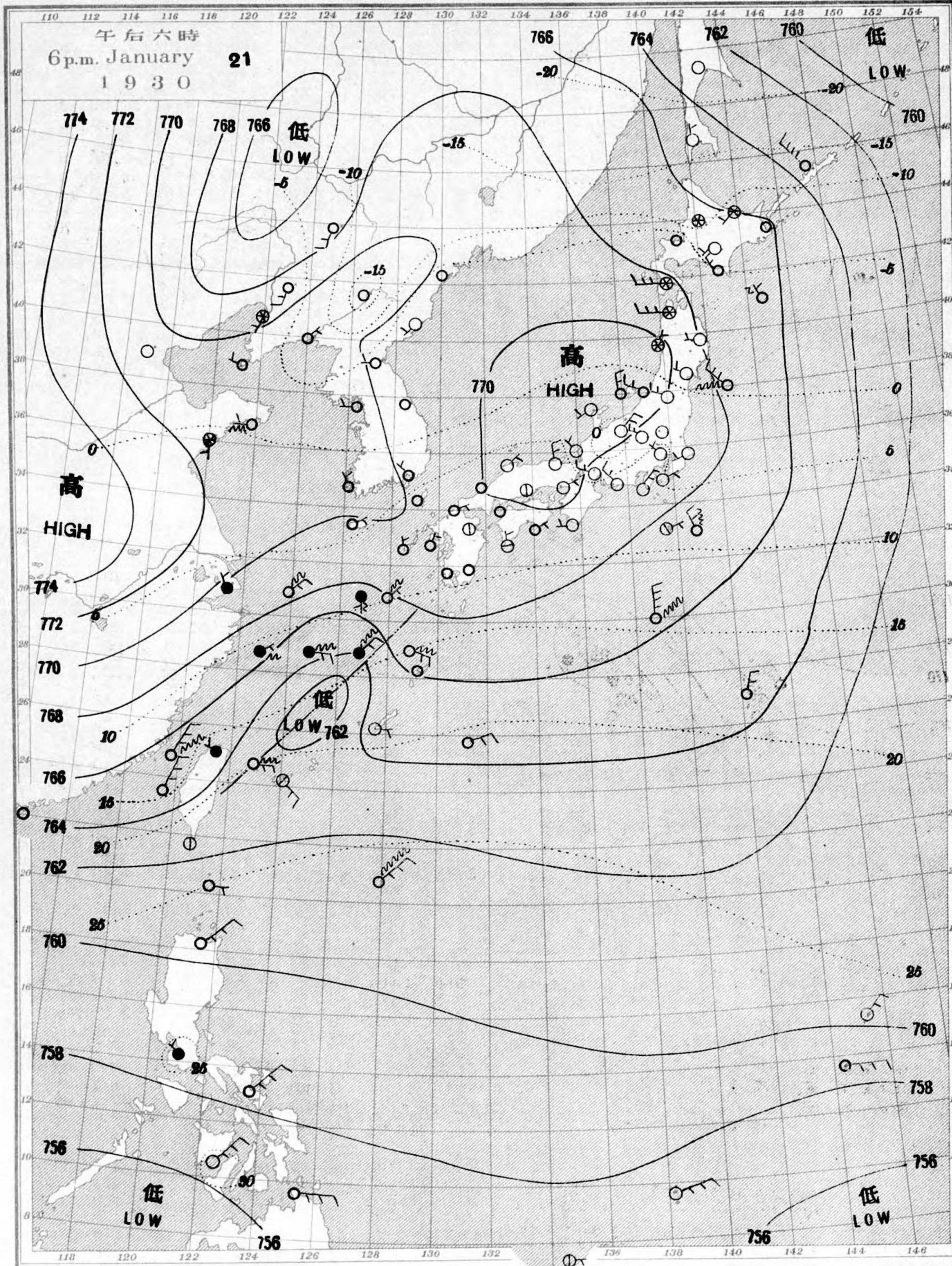
天氣 Weather 快晴 Clear 晴 Fair 曇 Cloudy 雨 Rain 雪 Snow 霧 Fog 雷雨 Thunderstorm 濃霧 Thick haze
記號 Notation b bc c r s t

壹月拾八日午後六時各地觀測表
OBSERVATIONS at 6p.m. (135° M.S.T.) January 18 1930

測候所 STATIONS	氣壓 Air Press. mm. 700+	氣溫 Air Temp. °C	風向		風速		雲量	雲形	天氣	雨量 Precip. mm. (2)	測候所 STATIONS	氣壓 Air Press. mm. 700+	氣溫 Air Temp. °C	風向		風速		雲量	雲形	天氣	雨量 Precip. mm. (2)
			Dir.	Vel.	Dir.	Vel.								Dir.	Vel.						
パラオ Palau	58.1	26.6	E	3	4	CS	bc	-	-	-	仁川 Zinsen	70.7	-4.8	NNW	8	0	SK	b	-	-	-
恒春 Kōsyun	62.5	21.4	NE	4	0	-	b	-	-	-	江陵 Kōryō	67.7	-2.5	WNW	3	0	SK	b	-	-	-
澎湖 Hōko	64.5	13.0	NNE	11	10	SK	c	-	-	-	元山 Gensan	66.6	-5.2	W	3	0	-	b	-	-	-
臺北 Taihoku	65.5	14.3	E	6	10	N	c	-	-	-	咸津 Zyoosin	67.6	-7.5	NW							

天氣圖
WEATHER CHART.

THE CENTRAL METEOROLOGICAL OBSERVATORY OF JAPAN. TOKYO.



等壓線 Isobaric line	○ 快晴 Clear	⊗ 雪 Snow	○ 軟風 Light Wind 2-4 m.p.s.	⊗ 烈風 Strong Gale 29-35 m.p.s.	⊗ 颶風 Hurricane 40 >
等溫線 Isothermal line	⊙ 晴 Fair	⊙ 霧 Fog	○ 和風 Moderate Wind 4-6 m.p.s.	⊗ 15-20 m.p.s.	⊗ 29-35 m.p.s.
不連續線 Line of Discontinuity	⊙ 曇 Cloudy	⊙ 雷雨 Thunder-storm	○ 疾風 Strong Wind 6-10 m.p.s.	⊗ 20-25 "	⊗ 35-40 "
	● 雨 Rain	⊙ 濃霧 Thick haze	○ 強風 Gale 10-15 m.p.s.	⊗ 25-29 "	⊗ 40 <

波ノ模様 Sea Disturbance: 無記號海面平滑 No symbol means dead calm; 〰 海面穏カ Smooth; 〰〰〰 Swell; 〰〰〰〰 Slight; 〰〰〰〰〰 Moderate; 〰〰〰〰〰〰 Rough; 〰〰〰〰〰〰〰 Very high; 〰〰〰〰〰〰〰〰 怒濤 Phenomenal; 方向ハウネリ又ハ浪ノ来ノ方向 Direction shows in which swell or roller comes.

明治廿七年三月七日第三種郵便物認可
昭和五年一月一日發行

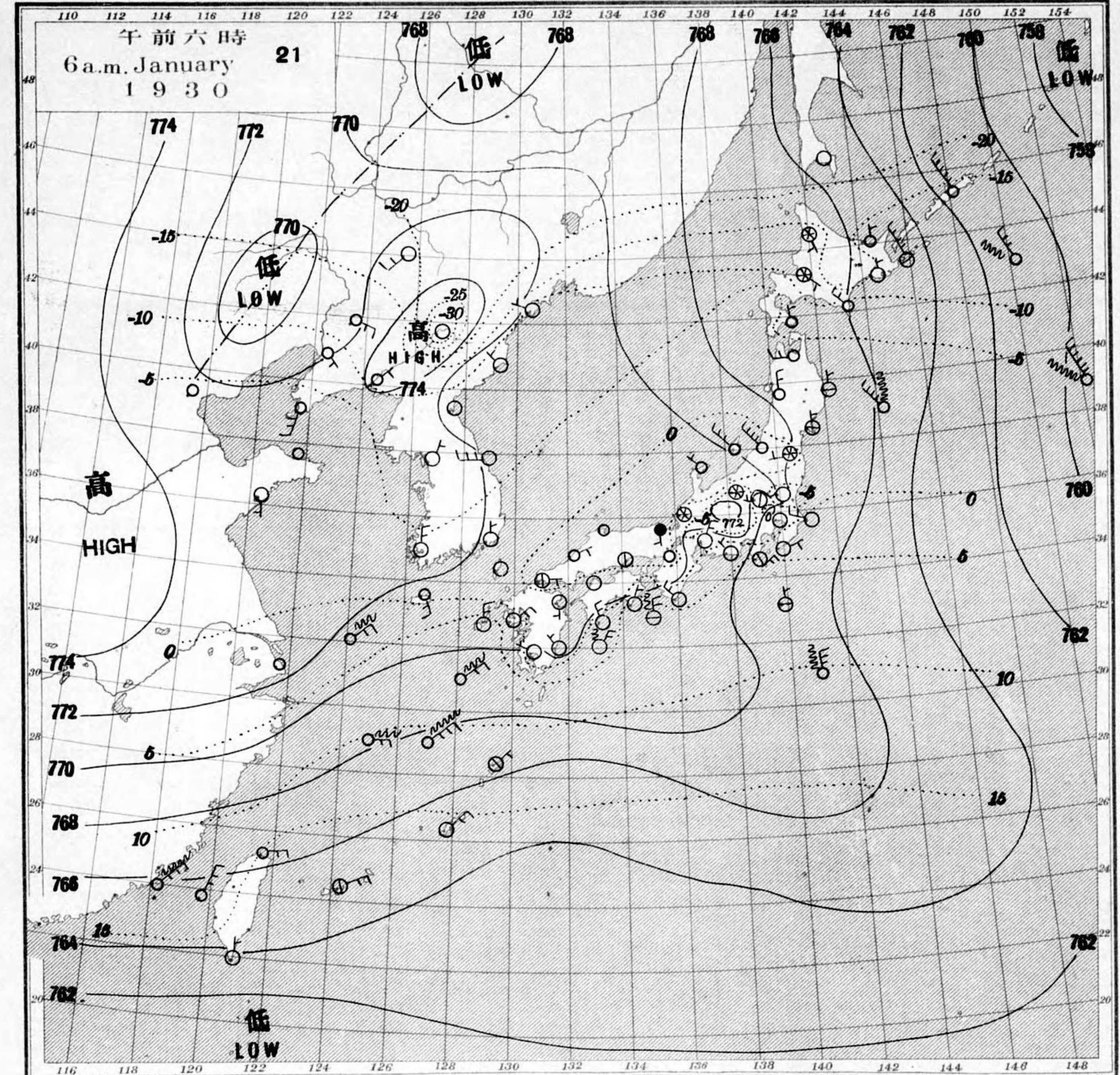
發行人 發行所
東京市神田區竹平町風番地

中央氣象臺

東京市神田區西小川町二丁目四番地 電話九段二八四四番
印刷販賣者清華堂 山田忠義 (定價郵稅共壹枚金五錢)

天氣圖
WEATHER CHART.

THE CENTRAL METEOROLOGICAL OBSERVATORY OF JAPAN. TOKYO.



天氣豫報		WEATHER FORECASTS		東京區域圖
第一區 北乃至東ノ風	曇	I N-E	cloudy	
第二區 北乃至西ノ風	晴	II N-W	fair	
第三區 全	曇	III N-W	fair	
第四區 全	曇	IV N-W	cloudy	
第五區 全	曇	V N-W	fair	
第六區 全	曇	VI N-W	cloudy with some rain or snow	
第七區 全	曇	VII N-W	fair	
第八區 全	曇	VIII N-W	fair	
第九區 全	曇	IX N-W	cloudy with some snow	

天氣概況		東京豫報 TOKYO.	
高氣壓ハ七四耗ヲ支那北部ヲ掩ヒ殆ソ動カズ日本内地ハ一般ニ此ノ範圍以テ表日本ハ晴シ裏日本ハ曇リテ所々雪カ降ツテ居ラス朝鮮琉球ハ晴シ台湾ハ多ク曇ツテ居ラス溫度ハ一般ニ平年ヨリ一二度低トナリシ。低氣壓ハ遼河流域及ヒ里龍江中流域等ニアリカ何レモ弱トシテ今ノ所日本内地ニ直接ノ影響ハアリマセン。		今晚ハ北ノ風寒シ晴 明日ハ北ノ風朝晩ハ寒シ酷ク晴一時曇	

壹月貳拾日午前六時各地觀測表
OBSERVATIONS at 6a.m. (135° M.S.T.) January 20 1930

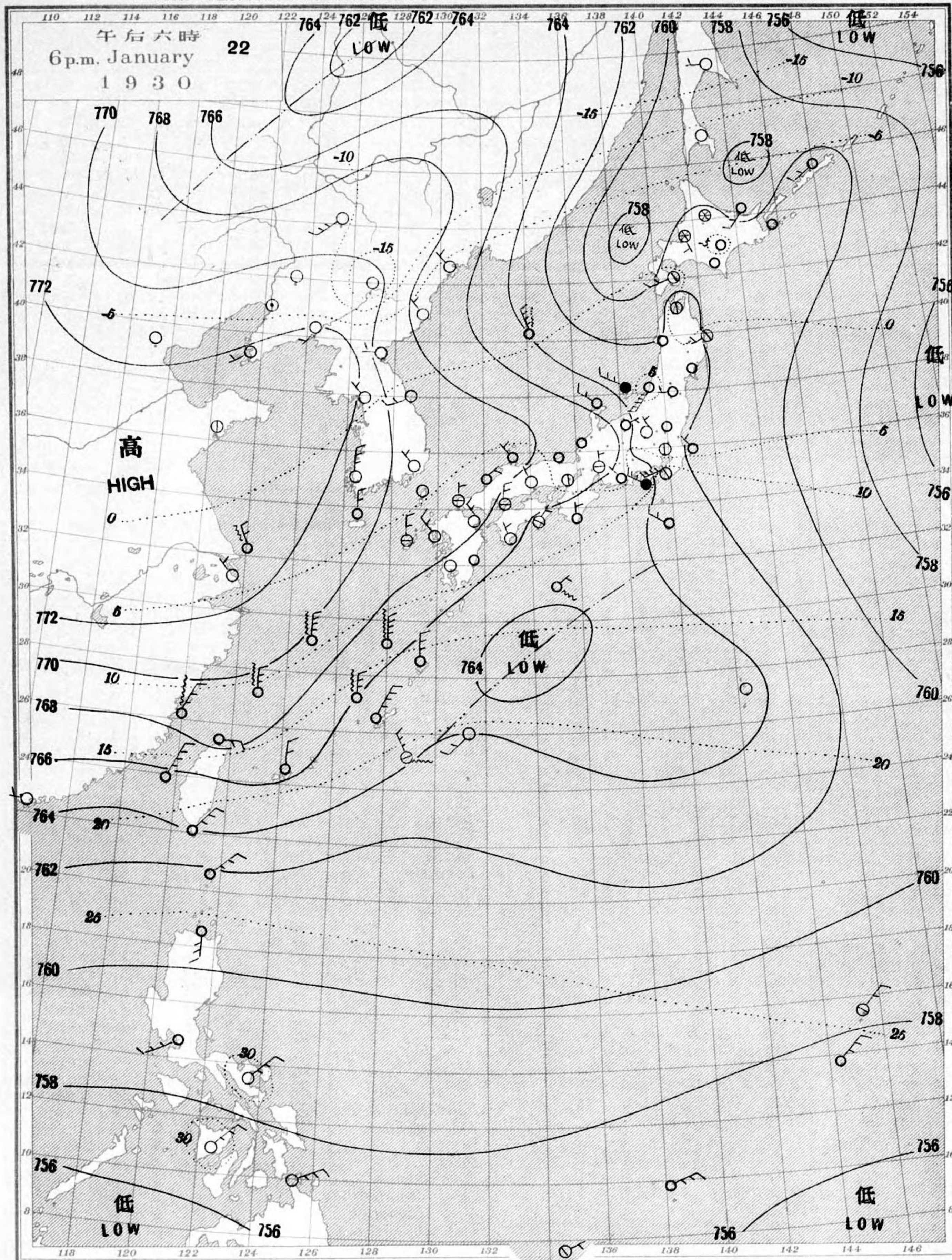
測候所 STATIONS	氣壓		氣溫		風向		風速		雲量		天氣		雨量 mm. (1)
	Air Press. mm. 700+	Air Temp. °C	Wind Direc.	Vel. m.s.	Amt. Form	Clouds	Wind Direc.	Vel. m.s.	Amt. Form	Clouds	Weather		
パラオ Palau	58.3	25.3	ENE	3	4 KN	bc	14						1
恒春 Kōsyun	62.4	17.9	-	1	10 SC	c	-						2
臺東 Taitō	62.6	18.3	WNW	3	8 KC	c	-						-
臺南 Tainan	63.0	12.9	NNE	5	0	-	b						-
澎湖 Hōko	64.0	13.1	NNE	9	10 SK	c	-						1
臺北 Taihoku	65.5	13.2	-	1	10 N	c	-						5
石垣 Isigakizima	62.4	18.6	N	4	10 SK	c	-						23
那覇 Naha	62.2	16.5	NNE	4	10 N	r	21						5
名瀬 Naze	64.0	13.5	-	1	10 N	r	21						5
鹿児島 Kagosima	67.3	3.9	-	1	10 N	c	-						3
宮崎 Miyazaki	67.4	4.4	-	1	10 N	r	-						5
熊本 Kumamoto	68.2	-0.2	-	1	8 KC	c	-						5
足摺 Asizuri	67.3	5.5	NNW	4	10 SC	c	-						5
高知 Kōchi	67.3	1.4	WNW	2	10 SC	c	-						5
室戸 Muroto	66.8	4.0	NW	3	10 SK	r	-						-
和歌山 Wakayama	68.1	1.7	WNW	5	10 SK	c	-						-
徳島 Tokushima	67.9	-0.4	ESE	4	6 SC	bc	-						-
和歌山 Wakayama	66.6	4.2	NNE	2	10 SK	c	-						-
潮郡 Siomisaki	68.3	0.8	-	0	10 KC	c	-						-
大分 Oōita	66.4	0.1	ESE	2	10 KC	c	-						-
松山 Matuyama	66.4	0.1	ESE	2	10 KC	c	-						-
多度津 Tadotsu	68.0	-0.7	SSE	2	4 KC	bc	-						-
廣島 Hiroshima	68.7	-1.7	-	1	3 CK	bc	-						-
岡山 Okayama	68.4	-1.4	-	1	2 CS	b	-						-
神戸 Kobe	68.0	-0.2	-	1	1 SK	b	-						-
大阪 Ōsaka	68.2	-0.2	-	1	0	-	b						-
京都 Kyōto	68.6	-2.9	-	1	3 C	bc	-						-
木下 Nagi	68.5	-2.2	-	0	10 SC	c	-						-
富田 Tomie	68.2	5.3	WNW	4	10 KC	c	-						-
長崎 Nagasaki	68.3	2.3	-	1	10 KC	c	-						-
佐賀 Saga	68.2	0.8	-	1	0	-	b						-
福岡 Fukuoka	68.0	-0.3	-	1	10 KC	c	-						-
熊本 Kumamoto	68.5	2.0	-	1	1 C	b	-						-
下関 Simonsaki	68.5	2.2	E	2	8 SK	c	-						-
濱田 Hamada	68.4	0.3	-	1	6 KC	bc	-						-
境 Sakai	68.2	0.4	-	0	10 SK	c	7						-
宮津 Miyadu	67.6	-1.0	-	0	10 SK	c	-						-
津 Tsu	67.9	-1.2	W	2	10 CS	c	-						-
岐阜 Gifu	67.8	-2.0	WSW	2	10 SC	c	-						-
名古屋 Nagoya	67.9	-3.7	-	1	10 C	c	-						-
瀬田 Seto	66.3	0.4	NW	2	10 KC	c	-						-
長津呂 Nagaturo	65.6	3.7	NNE	7	9 SK	c	-						-
沼津 Numadu	66.3	2.3	-	1	10 KC	c	-						1
横浜 Yokohama	66.6	1.1	N	6	10 SK	c	-						1
東京 Tōkyō	66.8	0.8	NNE	4	10 SK	c	-						1
熊谷 Kumagaya	67.0	-3.0	-	1	9 C	c	-						1
布衣 Mera	65.8	0.8	ESE	8	2 SK	b	-						1
鉾子 Tyōsi	65.7	4.2	N	6	8 SK	c	-						1
八丈島 Hatdyozima	65.5	6.7	WNW	3	10 SK	c	-						1
父島 Titizima	65.0	14.4	-	1	4 SK	bc	-						1
筑波山 Takubasan	57.3	-5.4	-	0	6 SK	bc	-						1
高山 Takayama	71.4	-12.4	-	0	4 S	bc	-						-
飯田 Iida	69.1	-6.0	-	0	10 CS	bc	-						-
松本 Matsumoto	70.1	-8.1	-	0	0 SK	b	-						-
長野 Nagano	69.5	-8.8	-	1	9 CS	c	-						-
甲府 Kōfu	67.4	-1.5	-	1	10 SK	b	-						-
前橋 Maebasi	67.4	-4.4	W	3	2 SK	c	-						-
宇都宮 Utsunomiya	68.1	-9.8	-	0	4 C	bc	-						-
足尾 Asio	67.0	-8.0	-	0	0	-	b						-
宇都宮 Utsunomiya	66.7	-6.0	SW	2	4 K	bc	-						-
龜島 Hukushima	67.9	-2.4	-	1	10 C	c	-						-
伊吹山 Ibukisan	69.3	-9.5	NNW	7	10 CS	c	-						-
福井 Fukui	67.7	-1.6	-	1	10 SK	c	-						-
金澤 Kanazawa	67.4	-0.9	ESE	2	10 N	c	-						-
輪島 Wazima	68.3	-1.6	SSW	2	10 N	c	1						-
伏木 Husiki	68.3	-1.4	-	1	10 SK	c	1						-
高田 Takata	68.4	-3.1	SW	2	10 KC	c	7						-
新潟 Niigata	67.5	1.3	NW	7	4 SK	bc	1						-
新井 Niigata	67.8	0.5	NNW	3	9 SK	c	-						-
新井 Niigata	67.8	0.5	NNW	3	9 SK	c	-						-

壹月拾九日午後六時各地觀測表
OBSERVATIONS at 6p.m. (135° M.S.T.) January 19 1930

測候所 STATIONS	氣壓		氣溫		風向		風速		雲量		天氣		雨量 mm. (2)
	Air Press. mm. 700+	Air Temp. °C	Wind Direc.	Vel. m.s.	Amt. Form	Clouds	Wind Direc.	Vel. m.s.	Amt. Form	Clouds	Weather		
パラオ Palau	58.6	25.7	ENE	2	4 KN	bc	1						1
恒春 Kōsyun	61.3	22.2	-	1	10 SK	c	-						-
澎湖 Hōko	63.8	12.8	NNE	10	10 SK	c	-						-
臺北 Taihoku	65.5	13.2	N	2	10 N	c	-						-
石垣 Isigakizima	61.4	20.6	-	1	10 N	r	1						-
那覇 Naha	62.1	19.2	SE	4	3 SK	bc	-						-
名瀬 Naze	64.7	12.6	-	0	10 N	r	3						-
鹿児島 Kagosima	68.6	5.7	WNW	2	10 N	c	-						-
宮崎 Miyazaki	68.2	7.0	-	0	10 N	c	-						-
熊本 Kumamoto	68.8	4.5	SE	2	10 SC	c	-						-
足摺 Asizuri	68.0	5.7	N	4	10 SC	c	-						-
高知 Kōchi	68.3	5.4	NW	2	10 SC	c	-						-
室戸 Muroto	68.1	5.0	-	1	10 SC	c	-						-
和歌山 Wakayama	68.5	4.3	NE	2	10 SK	c	-						-
潮郡 Siomisaki	67.1	6.0	NNE	3	10 SK	c	-						-
大分 Oōita	68.9	4.9	N	2	10 N	c	-						-
松山 Matuyama	68.5	4.0	-	0	10 SC	c	-						-
多度津 Tadotsu	68.6	4.3	SW	2	10 SC	c	-						-
廣島 Hiroshima	68.4	4.8	-	1	10 SC	c	-						-
岡山 Okayama	68.9	4.6	-	1	10 SK	c	-						-
大阪 Ōsaka	68.6	3.4	NNW	4	10 SK	c	-						-
富田 Tomie	69.0	4.4	NNW	3	10 SC	c	-						-
長崎 Nagasaki	68.9	3.6	-	1	10 SC	c	-						-
福岡 Fukuoka	68.8	4.3	-	1	10 SK	c	-						-
熊本 Kumamoto	69.5	3.3	WNW	5	10 SK	c	-						-
下関 Simonsaki	69.2	3.8	E	2	10 SK	c	-						-
境 Sakai	69.1	3.3	-	1	10 N	r	2						-
宮津 Miyadu	69.4	0.7	-	0	10 N	c	-						-
津 Tsu	68.7	1.6	SSW	2	10 N	s	-						-
名古屋 Nagoya	67.5	1.5	N	2	8 CS	c	-						-
濱松 Hamamatu	65.5	3.7	WNW	6	10 SK	c	-						-
長津呂 Nagaturo	65.3	7.1	SE	3	10 KN	c	-						-
横浜 Yokohama	66.1	3.4	N	9	0	-	b						-
東京 Tōkyō	66.1	3.0	NNW	5	6 CS	bc	-						-
布衣 Mera	65.6	3.9	NE	4	1 SK	b	-						-
鉾子 Tyōsi	65.5	4.8	N	4	3 C	bc	-						-
八丈島 Hatdyozima	64.9	7.0	WNW	2	10 K	c	-						-
父島 Titizima	64.0	17.0	-	1	0 SK	b	-						-
筑波山 Takubasan	66.9	-5.4	WNW	6	0 K	b	-						-
高山 Takayama	68.9	-4.2	NNW	2	7 S	bc	-						-
長野 Nagano	68.3	-4.1	ENE	2	4 SK	bc	-						-
甲府 Kōfu	65.4	2.4	NW	4	4 SC	bc	-						-
前橋 Maebasi	66.7	0.0	NNW	7	0 SK	b	-						-
宇都宮 Utsunomiya	66.0	0.4	-	0	0	-	b						

天氣圖
WEATHER CHART.

THE CENTRAL METEOROLOGICAL OBSERVATORY OF JAPAN. TOKYO.



等壓線 Isobaric line
等溫線 Isothermal line
不連續線 Line of discontinuity

○ 快晴 Clear
⊙ 晴 Fair
☁ 曇 Cloudy
● 雨 Rain
⊗ 雪 Snow
⊙ 霧 Fog
⊙ 雷雨 Thunder-storm
⊙ 濃煙霧 Thick haze

○ 軟風 Light Wind 2-4
○ 和風 Moderate Wind 4-6
○ 疾風 Strong Wind 6-10
○ 強風 Gale 10-15

○ 烈風 Strong Gals 15-20 m.p.s.
○ 颶風 Hurricane 20-25 - 25-30
○ 29-35 m.p.s.
○ 35-40
○ 40 <

波ノ模様 Sea Disturbance: 無記號ノ海面平滑 No symbol means dead calm; 海面穏カ Smooth; 浪少シ Slight; 浪可ナリ Moderate; 浪稍高シ Rough; 浪甚高シ Very high; 怒濤 Phenomenal; 方向ハウネリ又ハ浪ノ来リ方向 Direction shows in which swell or roller comes.

明治廿七年三月七日第三種郵便物認可
昭和五年一月廿三日發行

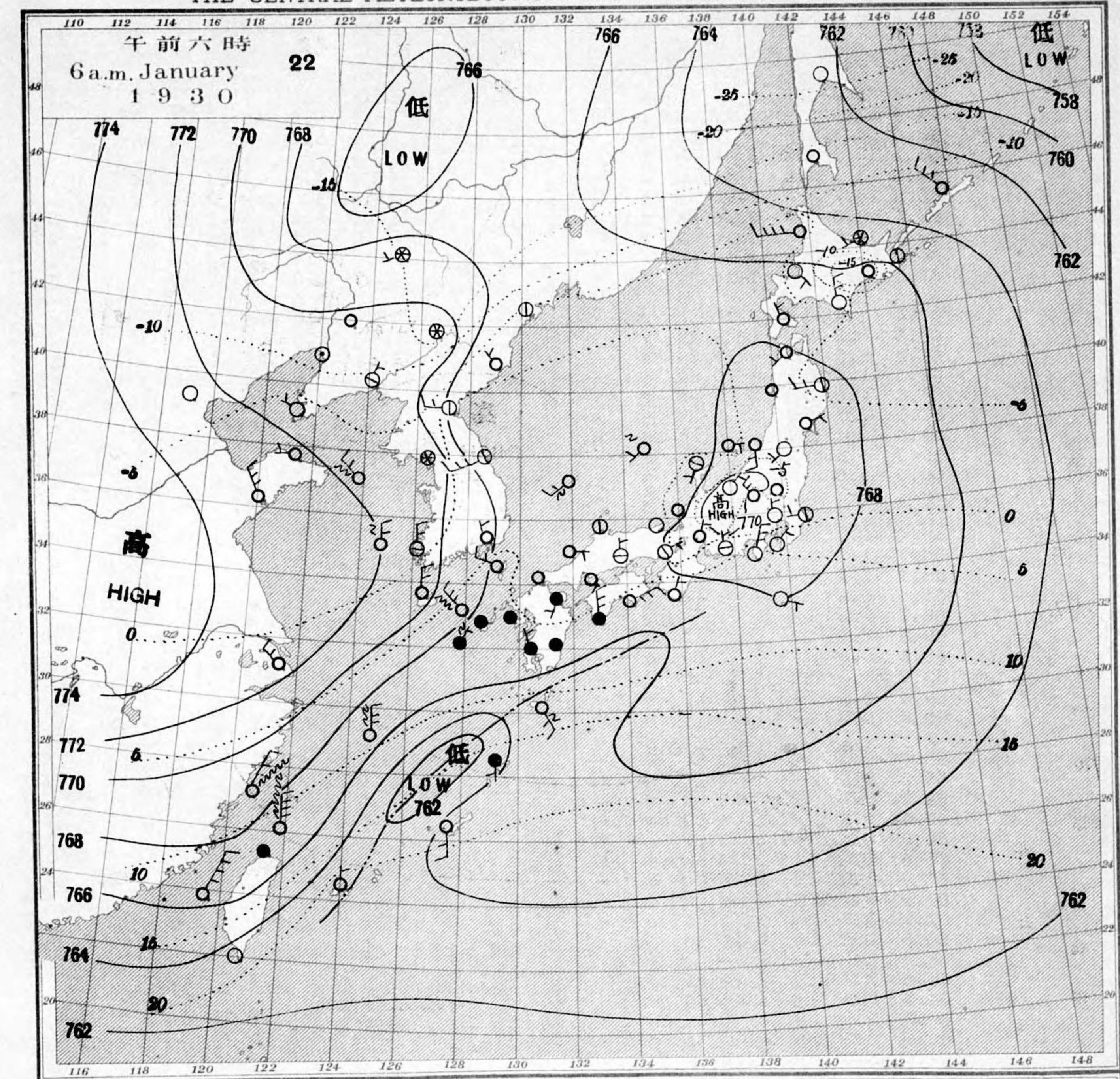
東京市神田區西小川町二丁目四番地

中央氣象臺

東京市神田區西小川町二丁目四番地 電話九段一八四四番
印刷販賣者清華堂 山田忠義(定價郵稅共壹枚金五錢)

天氣圖
WEATHER CHART.

THE CENTRAL METEOROLOGICAL OBSERVATORY OF JAPAN. TOKYO.



天氣豫報		WEATHER FORECASTS	
第一區 南ノ至東ノ風	雲少雨	I	S-E cloudy with some rain
第二區 北ノ至東ノ風	雨	II	N-E rainy
第三區 全	曇	III	N-E rainy
第四區 全	曇	IV	N-E cloudy
第五區 全	天氣悪ナル	V	N-E changeable
第六區 南ノ至東ノ風	曇	VI	S-E cloudy
第七區 北ノ至東ノ風	晴後曇	VII	N-E fair, cloudy later
第八區 南ノ至西ノ風	全	VIII	S-W fair, cloudy later
第九區 全	晴少雲	IX	S-W fair with some snow

東京豫報 TOKYO.
今晚ハ北ノ風 曇 天氣次第悪ナル
明日ハ北東ノ風 曇少雨

天氣概況
高氣壓ハ七四毛ガ支那北部ヲ掩ヒ、ソノ端ハ東ニ張リ出テ、日本内地ヲ掩フヲ居ラス。此ノ外ハ朝鮮カヲ閉西以東ハマダ長イ御天氣デアリマス。七六ニ毛ノ小低氣壓ガ琉球近海ニアルヲ以テ琉球、台湾及九州方面ハ所々雨トナリ、瀬戸内方面ハ曇ガ天氣ハ西ノ方々次第ニ崩レテ少シマシ。温度ハ一般ニ略平年並ニナラフヲ居ラス。

壹月廿壹日午前六時各地觀測表
OBSERVATIONS at 6a.m. (135° M.S.T.) January 21 1930

測候所 STATIONS	氣壓 Air Press. mm. 700+	氣溫 Air Temp. °C	風向風速		雲量	雲形	天氣	雨量 Precip. mm. (1)	測候所 STATIONS	氣壓 Air Press. mm. 700+	氣溫 Air Temp. °C	風向風速		雲量	雲形	天氣	雨量 Precip. mm. (1)
			Dir.	Vel.								Dir.	Vel.				
パラオ Palau	58.7	23.9	NNE	2	4	K	bc	8	山形 Yamagata	68.3	-3.0	-	1	7	CK	bc	29
恒春 Kōsyun	63.7	18.5	N	2	0	SK	b	-	秋田 Akita	67.9	-1.2	N	5	10	SK	c	3
臺南 Tainan	65.1	17.4	WNW	4	9	KC	c	-	水戸 Mito	67.9	-5.4	NNW	3	0	-	b	-
澎湖 Hōko	64.7	14.2	NNE	5	10	S	c	-	金山 Kanayama	67.6	-2.0	N	3	4	SK	bc	-
臺北 Taihoku	65.8	12.6	NNE	9	10	SK	c	-	石巻 Isinomaki	67.7	-2.3	NNW	2	10	S	c	-
石垣 Isigakizima	66.6	15.0	E	4	10	SK	c	-	水澤 Midusawa	67.6	-3.8	NE	3	10	SK	c	-
那覇 Naha	64.9	19.2	ENE	4	3	SK	bc	2	盛岡 Morioka	67.0	-2.7	N	3	4	SK	bc	-
那覇 Naha	67.2	13.2	NE	2	3	SK	bc	5	宮古 Miyako	67.5	-3.3	W	4	10	SK	c	1
鹿兒島 Kagosima	69.7	-1.0	WNW	2	0	-	b	-	青森 Aomori	67.0	-8.2	N	2	9	SK	c	1
宮崎 Miyazaki	70.3	-1.0	NW	2	0	-	b	-	釧路 Kuroi	66.7	-4.8	NNW	9	10	N	s	2
熊本 Kumamoto	71.1	-1.7	-	1	0	-	b	-	札幌 Sapporo	66.9	-10.6	SE	2	10	N	s	2
足摺 Asizuri	69.5	4.8	NW	4	0	-	b	-	羽幌 Haboro	66.4	-13.3	SSE	3	10	N	s	8
高知 Kōchi	70.3	-1.0	WSW	3	0	-	b	-	旭川 Asahigawa	67.2	-19.5	-	0	10	S	c	8
室戸 Muroto	69.3	5.2	NNE	3	2	SK	b	-	浦河 Urakawa	66.0	-7.5	NW	5	10	SK	c	-
徳島 Tokushima	70.8	2.9	WNW	4	4	SK	bc	-	帯広 Obihiro	65.9	-15.1	-	1	0	SK	b	-
和歌山 Wakayama	70.5	-0.4	ENE	2	10	KC	bc	-	網走 Abasiri	65.6	-12.9	N	2	9	SK	c	4
潮岬 Siomisaki	69.1	3.6	NW	4	0	SK	b	-	釧路 Kuroi	65.9	-14.3	N	3	0	-	b	1
大分 Ōita	71.2	-0.4	S	2	0	-	b	-	根室 Nemuro	64.9	-11.4	NNW	11	3	S	bc	2
松山 Matuyama	70.5	-0.9	-	1	0	-	b	-	砂那 Syana	60.9	-12.3	NNW	15	10	SK	c	1
多度津 Tadotsu	70.9	-0.1	SSE	2	0	K	b	-	大泊 Ootomari	65.3	-21.0	-	1	0	-	b	-
廣島 Hiroshima	71.2	0.6	NNE	2	9	KC	c	-	敷香 Sikka	63.5	-31.6	-	1	0	-	b	-
岡山 Okayama	70.8	1.0	-	1	4	KC	bc	-	釜山 Husan	71.8	-2.3	N	3	0	-	b	-
神戶 Kōbe	70.6	3.6	N	2	1	SK	b	-	濟州島 Saisyūtō	71.9	-0.9	SSE	4	10	SK	c	-
大阪 Ōsaka	70.5	0.8	-	1	8	SK	c	-	木浦 Moppo	72.9	-4.4	N	4	1	C	b	-
京都 Kyōto	70.5	-1.1	-	1	0	-	b	-	仁川 Zinsen	73.7	-7.0	NNE	2	0	-	b	-
八木 Yagi	70.9	-0.6	-	0	10	SK	c	-	江陵 Kōryō	71.9	-5.1	W	6	0	-	b	-
富江 Tomie	70.5	5.4	N	4	0	-	b	-	元山 Gensan	71.6	-7.3	-	1	0	-	b	-
長崎 Nagasaki	71.0	2.5	NE	5	0	-	b	-	咸津 Zyōsin	71.6	-8.3	NW	3	0	-	b	-
佐賀 Saga	70.6	-1.2	-	0	0	SK	b	-	雄基 Yūki	71.9	-8.5	WNW	3	0	-	b	-
福岡 Fukuoka	70.5	-1.3	-	1	0	K	b	-	中江津 Tyūkōtin	78.2	-32.5	-	0	0	-	b	-
飯塚 Itohara	71.3	-1.5	-	1	0	-	b	-	龍岩浦 Ryūganpo	74.2	-13.8	NE	2	10	CS	c	-
下関 Simonoseki	71.1	2.0	E	2	3	SK	bc	-	大連 Dairen	73.0	-0.4	SSW	6	10	SC	c	-
濱田 Hamada	71.1	2.5	ENE	2	10	SK	c	-	營口 Yinkow	71.9	-6.5	SE	3	10	SC	c	-
境 Sakai	70.6	2.7	-	0	10	SK	c	-	奉天 Mukden	71.9	-12.9	ESE	4	10	SC	c	-
宮津 Miyadu	70.6	2.9	S	2	10	N	r	2	長春 Changchun	72.3	-16.9	SW	5	0	-	b	-
津 Tu	69.6	1.9	W	4	2	SK	c	-	天津 Tientsin	72.5	-4.8	-	1	10	SC	c	-
岐阜 Gifu	69.5	-0.7	W	2	1	SK	b	-	青島 Tsingtau	73.3	-1.6	S	2	0	-	b	-
名古屋 Nagoya	69.4	-0.4	NNE	4	0	-	b	-	上海 Shanghai	72.2	2.8	-	0	10	SK	c	-
濱松 Hamamatu	68.1	1.2	NW	3	0	-	b	-	ラサツ Rasazima	-	-	-	-	-	-	-	-
長津沼 Nagaturo	67.0	6.2	NE	4	8	SK	bc	-	大東島 Ōoagarizima	66.3	-	N	4	10	SK	c	20-30
沼津 Numadu	67.9	-0.9	NE	2	0	-	b	-	ワハツ Saipan	61.2	22.2	ENE	5	10	N	c	2
横濱 Yokohama	67.7	-1.2	NE	2	0	SK	b	-	ボナペ Ponape	56.2	25.3	E	4	10	N	c	79
東京 Tōkyō	67.7	-2.8	-	0	0	-	b	-	船名	東經	北緯	氣壓	風向	風力	天氣		
熊谷 Kumagaya	67.9	0.6	WNW	4	0	-	b	-	SHIP.	E Long.	N Lat.	Air Pressure 700+	Wind (3) Direc. Force	Weath.			
布良 Mera	67.0	3.1	ENE	3	0	SK	b	-	Yamagata m.	124	32	71.4	NE	3	c		
銚子 Tyōsi	66.3	7.0	N	2	4	SK	bc	-	Akibasan m.	152	39	55.6	NNW	9	c		
八丈島 Hatidyōzima	66.3	7.0	N	2	4	SK	bc	-	Hakonesan m.	144	39	62.8	NW	6	c		
父島 Titizima	62.3	17.5	N	7	10	N	r	2	Hukuyō m.	150	43	57.9	NNW	5	c		
筑波山 Tukubasan	67.9	-3.2	E	4	0	K	b	-	NYK. Kaga m.	128	31	69.1	NE	3	c		
高山 Takayama	72.1	-7.2	-	0	10	N	c	-	NYK. Haruna m.	118	24	64.0	NE	5	c		
飯田 Iida	71.4	-7.2	-	0	0	-	b	-	OSK. Takao m.	129	33	70.9	N	2	bc		
松本 Matumoto	72.0	-8.4	-	0	0	SK	b	-	Genmei m.	127	28	68.8	NE	5	c		
長野 Nagano	70.3	-5.2	-	1	10	N	s	-	Santyo m.	135	33	67.8	N	3	bc		
甲府 Kōfu	70.1	-8.2	-	0	0	-	b	-	London m.	125	25	67.8	N	3	c		
前橋 Maebasi	68.4	-2.8	WNW	2	3	SK	bc	-	Sunosaki kan	141	29	64.0	N	5	c		
足尾 Asio	70.4	-7.8	-	1	1	C	b	-	觀測所	時刻	氣壓	風向	風力	氣溫	天氣		
宇都宮 Utunomiya	68.2	-6.4	-	1	0	-	b	-	STATIONS	Time	Air Pressure 700+	Wind (3) Direc. Force	Air Temp.	Weather.			
福島 Fukuushima	67.9	1.0	W	2	10	N	s	-	Hongkong	11	65.9	E	4	12	overcast		
磐根 Hikone	69.9	2.1	WNW	2	10	KC	c	-	Manila	7	60.2	E	1	22	overcast		
伊吹山 Ibukisan	71.1	-8.0	NNW	12	9	SK	c	1	Appari	7	61.4	NE	4	23	rain		
福井 Fukui	70.4	-0.2	-	1	10	N	s	1	Legaspi	7	60.2	NE	2	24	overcast		
金澤 Kanazawa	70.6	0.2	-	1	10	N	s	1	Iloilo	7	59.3	NE	4	24	fair		
輪島 Wazima	71.0	0.0	NW	3	10	SK	c	2	Surigao	7	59.0	SE	2	23	overcast		
伏水 Fusui	70.3	0.6	-	1	10	N	s	4	Yap	7	58.4	ENE	4	-	overcast		
高田 Takata	69.3	3.0	NW	10	10	SK	c	1	Guam	7	59.0	E	4	-	fair		
新潟 Niigata	69.9	1.9	NW	6	10	N	c	4	Basco	7	62.3	NE	2	23	overcast		
相川 Aikawa	69.9	1.9	NW	6	10	N	c	4									

天氣 Weather 快晴 Clear 晴 Fair 曇 Cloudy 雨 Rain 雪 Snow 霧 Fog 雷雨 Thunderstorm 濃煙霧 Thick haze
記號 Notation b bc c r s f t h

壹月廿貳日午後六時各地觀測表
OBSERVATIONS at 6p.m. (135° M.S.T.) January 20 1930

測候所 STATIONS	氣壓 Air Press. mm. 700+	氣溫 Air Temp. °C	風向風速		雲量	雲形	天氣	雨量 Precip. mm. (2)	測候所 STATIONS	氣壓 Air Press. mm. 700+	氣溫 Air Temp. °C	風向風速		雲量	雲形	天氣	雨量 Precip. mm. (2)				
			Dir.	Vel.								Dir.	Vel.								
パラオ Palau	58.3	25.5	NE	2	10	SK	c	-	仁川 Zinsen	72.9	-2.9	NW	4	0	-	b	-				
恒春 Kōsyun	62.7	22.5	-	1	4	SK	bc	-	江陵 Kōryō	70.9	-1.7	-	1	0	-	b	-				
澎湖 Hōko	64.9	12.9	NNE	11	10	SK	c	-	元山 Gensan	70.2	-1.3	SW	2	0	-	b	-				
臺北 Taihoku	66.1	16.2	E	5	10	SK	c	-	咸津 Zyōsin	70.5	-2.4	SSW	3	0	SK	b	-				
石垣 Isigakizima	64.1	18.4	NNE	5	10	N	r	1	雄基 Yūki	70.3	-4.9	-	1	0	-	b	-				
那覇 Naha	64.5	17.4	NNE	9	10	SK	c	-	中江津 Tyūkōtin	72.7	-24.8	-	0	2	SC	b	-				
名瀬 Naze	66.3	14.1	NE	4	10	N	r	-	龍岩浦 Ryūganpo	73.6	-6.2	-	1	0	-	b	-				
鹿兒島 Kagosima	67.6	8.1	NW	3	7	KC	bc	-	大連 Dairen	73.2	0.0	SW	4	0	-	b	-				
宮崎 Miyazaki	67.5	7.4	-	1	10	KC	c	-	營口 Yinkow	71.9	-3.1	-	1	0	-	b	-				
熊本 Kumamoto	68.7	7.1	N	2	10	KC	c	-	奉天 Mukden	72.2	-5.7	-	0	0	-	b	-				
足摺 Asizuri	67.2	7.3	NW	3	7	CK	bc	-	長春 Changchun	71.9	-10.9	W	2	0	-	b	-				
高知 Kōchi	67.7	6.8	NNW	3	8	KC	c	-	天津 Tientsin	72.0	-0.5	-	1	0	-	b	-				
室戸 Muroto	67.0	6.7	NNE	2	9	SK	c	-	青島 Tsingtau	73.6	0.0	S	3	1	SC	b	-				
和歌山 Wakayama	67.9	5.0	-	1	1	K	b	-	上海 Shanghai	72.5	3.4	NNE	2	10	SK	c	-				
潮岬 Siomisaki	66.1	3.4	-	1	7	KC	bc	-	ラサツ Rasazima	-	-	-	-	-	-	-	-				
大分 Ōita	68.9	7.5	NE	3	7	SK	bc	-	大東島 Ōoagarizima	61.5	-	NNW	4	10	SK	c	-				
松山 Matuyama	68.3	5.0	-	1	1	K	b	-													
多度津 Tadotsu	68.3	5.8	SSW	2	1	K	b	-	地名	午前六時 6a.m.	正午 NOON										
廣島 Hiroshima	68.7	7.2	-	1	3	SK	bc	-	STATIONS	Air Pressure 700+	Wind Direc.	Temp.	Precip.	Weather	Air Pressure 700+	Wind Direc.	Temp.	Precip.	Weather		
岡山 Okayama	68.6	5.7	-	1	7	SK	bc	-	漢口 Hankow	73.0	-	0	-2	-	b	74.3	-	0	1	-	c
大阪 Ōsaka	67.7	5.2	-	1	0	SK	b	-	芝罘 Chefoo	73.2	S	1	-4	-	b	73.8	SW	1	2	-	b
富江 Tomie	69.7	6.3	N	4	4	KC															

壹月廿貳日午前六時各地觀測表
OBSERVATIONS at 6 a.m. (135° M.S.T.) January 22 1930

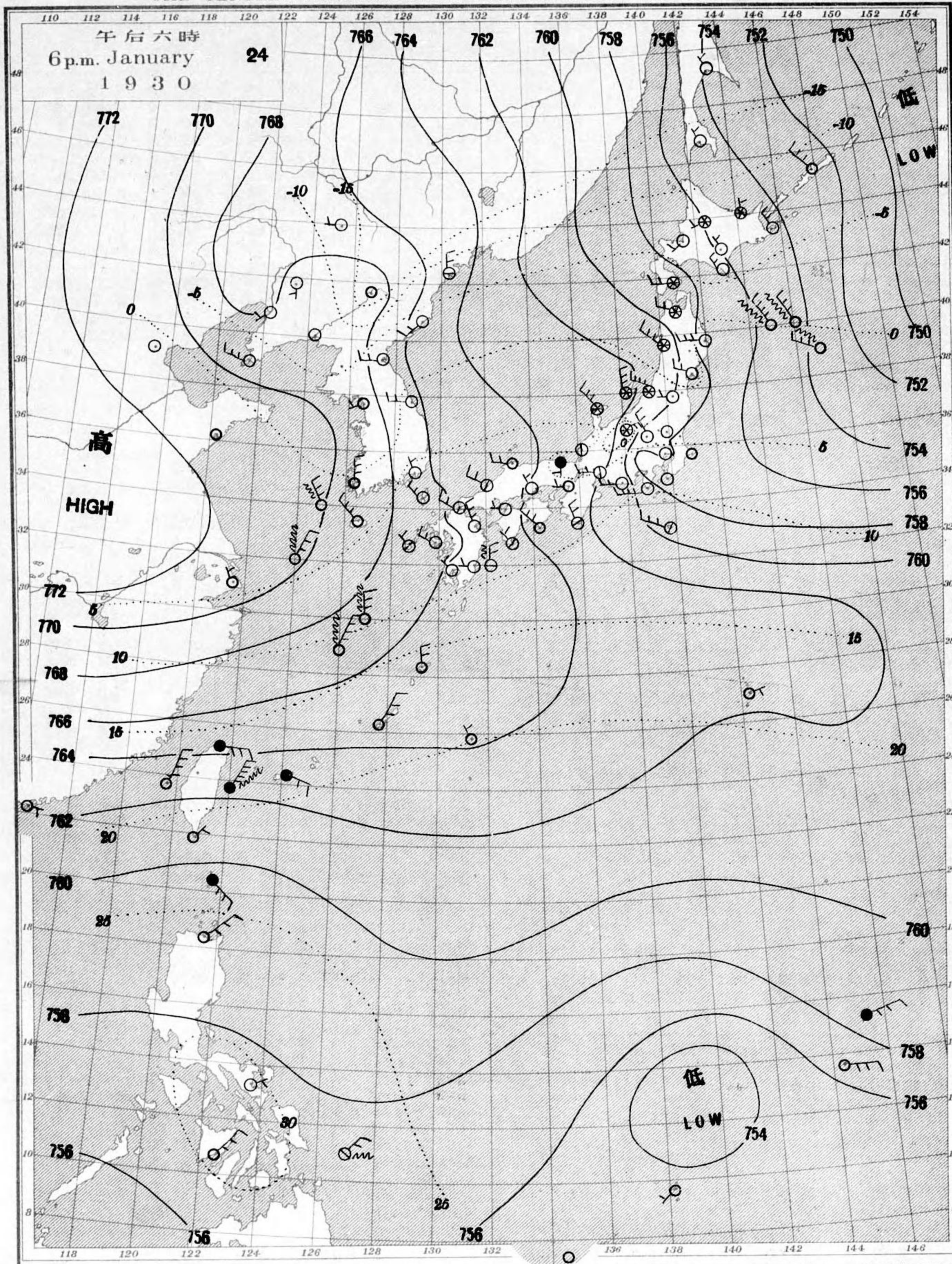
測候所 STATIONS	氣壓 Air Press. mm. 700+	氣溫 Air Temp. °C	風向		風速		雲量	雲形	天氣	雨量 mm. (1)	測候所 STATIONS	氣壓 Air Press. mm. 700+	氣溫 Air Temp. °C	風向		風速		雲量	雲形	天氣	雨量 mm. (1)
			Dir.	Vel.	Dir.	Vel.								Dir.	Vel.	Dir.	Vel.				
パラオ Palau	58.1	25.3	ENE	3	1	K	b	-	-	-	山形 Yamagata	69.4	-4.8	-	1	10	CS	c	-	-	-
恒春 Kōsyun	63.5	16.0	-	1	0	-	b	-	-	-	秋田 Akita	68.7	-2.8	-	1	10	N	c	-	-	-
臺南 Tainan	63.9	17.6	WNW	3	0	-	b	-	-	-	水戸 Mito	69.2	-4.4	NNW	2	4	C	bc	-	-	-
澎湖 Hōko	66.5	12.9	NNE	10	10	N	c	-	-	-	金山 Kanayama	68.6	-1.3	ENE	2	10	SK	c	-	-	-
臺北 Taihoku	67.3	14.0	-	1	10	N	r	2	-	-	石巻 Isinomaki	69.1	-4.3	-	0	10	SK	c	-	-	-
石垣 Isigakizima	63.8	20.8	N	3	10	SK	c	-	-	-	水澤 Midusawa	68.9	-6.6	-	1	2	SK	b	-	-	-
那覇 Naha	64.1	19.0	S	4	10	SK	c	-	-	-	盛岡 Morioka	68.7	-8.1	W	4	3	SC	bc	-	-	-
名瀨 Naze	63.9	16.6	S	3	10	N	r	4	-	-	宮古 Miyako	68.1	-0.6	SW	3	10	SK	c	-	-	-
鹿兒島 Kagosima	66.8	6.8	NNW	2	10	N	r	10	-	-	青森 Aomori	67.1	-4.9	NNW	2	10	CS	c	-	-	-
宮崎 Miyazaki	67.2	5.4	-	1	10	N	r	4	-	-	南都 Suttu	66.2	-2.9	S	4	1	SK	b	-	-	-
熊本 Kumamoto	67.9	3.6	-	1	10	N	r	2	-	-	札幌 Sapporo	66.1	-6.8	SE	3	2	N	b	1	-	-
足摺 Asizuri	67.0	8.0	N	6	10	N	r	1	-	-	羽幌 Haboro	64.9	-1.1	W	12	10	SK	c	-	-	-
高知 Kōchi	67.4	4.1	WSW	2	10	SC	c	-	-	-	旭川 Asahigawa	65.5	-9.2	-	1	10	N	s	1	-	-
室戸 Muroto	66.9	6.9	ENE	6	9	SK	c	-	-	-	浦河 Urakawa	66.6	-4.0	N	5	1	SK	b	-	-	-
徳島 Tokushima	68.9	1.4	-	1	10	SK	c	-	-	-	浦賀 Obihiro	66.3	-15.7	-	0	4	KC	bc	-	-	-
和歌山 Wakayama	67.7	1.4	ENE	3	10	SK	c	-	-	-	網走 Abasiri	65.3	-8.8	WSW	2	10	N	s	1	-	-
潮岬 Siomisaki	67.7	7.9	NNE	3	9	SK	c	-	-	-	釧路 Kuroi	66.2	-19.1	-	1	10	S	c	-	-	-
大分 Oita	67.3	4.0	SSW	2	10	N	r	2	-	-	根室 Nemuro	65.9	-7.8	-	0	4	SK	bc	-	-	-
松山 Matuyama	66.9	3.6	SE	2	10	SC	c	-	-	-	妙那 Syana	63.5	-7.1	NW	7	10	SK	c	1	-	-
多摩津 Tadotsu	67.0	1.9	SSE	2	10	SK	c	-	-	-	大泊 Ootomari	63.2	-13.6	-	1	10	SK	c	-	-	-
廣島 Hiroshima	67.3	2.2	-	1	10	SC	c	-	-	-	蝦香 Sikka	62.2	-28.3	-	1	0	-	b	-	-	-
岡山 Okayama	67.5	1.0	N	2	4	CK	bc	-	-	-	釜山 Husan	68.1	2.4	NNW	3	10	SC	c	-	-	-
神戸 Kobe	67.6	2.0	E	2	8	SK	c	-	-	-	濟州島 Saisyūtō	70.2	4.2	N	5	10	N	c	4	-	-
大阪 Osaka	68.0	1.0	ENE	2	7	SK	bc	-	-	-	水浦 Moppo	70.8	-1.0	N	4	4	KC	bc	-	-	-
京都 Kyoto	68.5	-1.6	-	1	6	SK	bc	-	-	-	下園 Simonoseki	70.5	-2.5	-	1	10	SK	s	1	-	-
京本 Yagi	68.8	-1.4	-	0	10	SK	c	-	-	-	仁川 Zinsen	67.6	0.3	WSW	7	7	SK	bc	-	-	-
富江 Tomie	67.5	7.0	-	1	10	N	r	2	-	-	元山 Gensan	68.0	0.1	W	4	4	SK	bc	-	-	-
長崎 Nagasaki	67.8	5.3	-	1	10	N	r	2	-	-	天津 Zyōsin	66.4	-3.5	NW	2	10	CS	c	-	-	-
佐賀 Saga	67.3	3.7	-	0	10	SK	c	-	-	-	雄基 Yūki	66.7	-5.0	-	1	6	CS	bc	-	-	-
福岡 Fukuoka	67.3	4.0	S	2	10	SK	c	-	-	-	中江津 Tyūkōtin	70.9	-17.7	-	0	10	CS	s	1	-	-
嚴原 Ituhara	67.7	7.3	WNW	4	10	N	e	-	-	-	龍岩浦 Ryūganpo	70.6	-7.1	NNE	2	4	SC	bc	1	-	-
下園 Simonoseki	67.1	4.8	-	1	10	SK	c	-	-	-	大連 Dairen	71.7	-3.7	WNW	3	0	-	b	1	-	-
濱田 Hamada	66.9	2.4	E	2	10	N	e	-	-	-	營口 Yinkow	71.2	-10.5	-	1	0	-	f	1	-	-
境 Sakai	66.6	1.3	-	0	7	SK	bc	-	-	-	奉天 Mukden	70.2	-11.5	-	1	10	SC	c	-	-	-
宮津 Miyadu	66.6	1.6	-	1	0	SK	b	-	-	-	長春 Changchun	68.8	-15.0	WSW	2	10	N	s	-	-	-
津 Tu	68.6	-2.0	-	1	8	KC	c	-	-	-	天津 Tientsin	73.2	-9.0	-	0	0	-	b	1	-	-
岐阜 Gifu	69.3	-2.0	-	1	1	SK	b	-	-	-	青島 Tsingtau	72.9	-3.6	NNW	8	10	S	c	-	-	-
名古屋 Nagoya	69.4	-2.1	NNE	2	9	SK	c	-	-	-	上海 Shanghai	72.3	2.4	NW	4	10	N	e	1	-	-
彦根 Hikone	68.9	0.6	N	2	4	SK	bc	-	-	-	濟州島 Rasazima	68.9	0.6	-	1	10	CS	c	-	-	-
長津呂 Nagaturo	68.4	6.0	NNE	6	0	SK	b	-	-	-	大東島 Ooagarizima	65.1	-	ESE	3	3	CK	bc	-	-	-
沼津 Numadu	68.2	0.9	ENE	2	7	SC	bc	-	-	-	サイパン Saipan	60.5	21.8	NE	5	10	N	r	4	-	-
東京 Yokohama	69.3	-1.2	N	2	8	SC	c	-	-	-	ポナペ Ponape	57.2	26.2	E	3	8	K	c	7	-	-
横浜 Yokohama	69.4	-1.8	N	2	2	CS	b	-	-	-											
東横 Tōkyō	69.6	-4.7	-	1	6	C	bc	-	-	-											
熊谷 Kumagaya	68.6	3.1	NE	2	0	SK	b	-	-	-											
飯沼 Iinuma	68.7	-0.1	W	2	4	CS	bc	-	-	-											
飯子 Tōsō	68.0	7.8	ESE	3	1	SK	b	-	-	-											
八丈島 Hatidōyōzima	66.1	12.7	-	1	0	-	b	2	-	-											
父島 Titizima	69.5	-2.2	-	0	8	C	c	-	-	-											
筑波山 Takubasan	69.5	-2.2	-	1	0	C	c	-	-	-											
高山 Takayama	72.8	-9.6	-	1	7	SK	bc	-	-	-											
飯田 Iida	72.7	-6.0	-	0	4	K	bc	-	-	-											
松本 Matsumoto	70.8	-7.3	-	0	0	-	b	-	-	-											
長野 Nagano	70.5	-7.2	NE	2	0	-	b	1	-	-											
甲府 Kōfu	70.7	-4.3	-	0	2	SK	b	-	-	-											
前橋 Maebasi	69.8	-3.3	NW	4	9	SC	c	-	-	-											
足尾 Asio	70.2	-8.8	-	1	6	C	bc	-	-	-											
宇都宮 Utunomiya	69.9	-5.5	-	1	10	KC	c	-	-	-											
龜島 Hukushima	69.4	-4.0	SW	2	3	S	bc	-	-	-											
彦根 Hikone	68.7	-2.2	-	1	1	KC	b	-	-	-											
伊吹山 Ibukisan	69.5	-4.8	SSE	9	10	S	c	-	-	-											
福井 Fukui	67.7	-2.3	-	1	10	SK	c	-	-	-											
金澤 Kanazawa	67.8	-2.7	-	0	10	KC	c	-	-	-											
輪島 Wajima	67.6	-4.0	SSW	2	3	SK	bc	-	-	-											
伏木 Husuki	68.1	-0.8	SW	2	10	CS	c	-	-	-											
高田 Takata	68.5	-3.2	-	1	10	CS	c	1	-	-											
新潟 Niigata	68.8	-2.3	S	4	8	C	c	-	-	-											
相川 Aikawa	68.2	0.5	E	3	10	CS	c	-	-	-											

壹月廿壹日午后六時各地觀測表
OBSERVATIONS at 6 p.m. (135° M.S.T.) January 21 1930

測候所 STATIONS	氣壓 Air Press. mm. 700+	氣溫 Air Temp. °C	風向		風速		雲量	雲形	天氣	雨量 mm. (2)	測候所 STATIONS	氣壓 Air Press. mm. 700+	氣溫 Air Temp. °C	風向		風速		雲量	雲形	天氣	雨量 mm. (2)
			Dir.	Vel.	Dir.	Vel.								Dir.	Vel.						
パラオ Palau	57.6	26.7	E	3	4	KN	bc	-	-	-	仁川 Zinsen	71.2	-1.4	W	3	10	C	c	-	-	-
恒春 Kōsyun	62.7	23.5	-	1	3	SK	bc	-	-	-	江陵 Kōryō	69.0	-0.4	-	0	10	CS	c	-	-	-
澎湖 Hōko	64.7	13.1	NNE	9	10	SK	c	-	-	-	元山 Gensan	69.2	0.9	W	2	10	SC	c	-	-	-
臺北 Taihoku	64.7	17.5	WNW	2	10	N	r	-	-	-	天津 Zyōsin	69.5	-1.9	SW	2	2	SK	b	-	-	-
石垣 Isigakizima	63.5	22.0	SE	5	4	CS	bc	-	-	-	雄基 Yūki	69.9	-3.4	-	1	10	SC	c	-	-	-
那覇 Naha	64.8	18.4	E	3	1	SK	b	-	-	-	中江津 Tyūkōtin	71.8	-18.2	-	0	10	SC	c	-	-	-
名瀨 Naze	66.1	16.7	-	1	10	KC	c	-	-	-	龍岩浦 Ryūganpo	70.9	-6.4	NE	3	10	SK	c	-	-	-
鹿兒島 Kagosima	68.5	9.9	-	0	10	KC	c	-	-	-	大連 Dairen	70.6	-1.2	WNW	3	10	N	e	-	-	-
宮崎 Miyazaki	69.0	8.6	-	0	10	SK	c	-	-	-	營口 Yinkow	69.7	-2.0	SSW	2	10	N	s	1	-	-
熊本 Kumamoto	68.9	6.9	-	1	1	CK	b	-	-	-	奉天 Mukden	68.9	-3.6	SSW	4	10	S	c	-	-	-
足摺 Asizuri	69.4	5.7	N	3	4	KC	bc	-	-	-	長春 Changchun	67.8	-6.0	SSW	4	10	S	c	-	-	-
高知 Kōchi	69.7	7.2	-	1	7	CS	bc	-	-	-	天津 Tientsin	70.5	-0.9	-	1	0	-	b	-	-	-
室戸 Muroto	69.5	6.9	ENE	3	10	C	e	-	-	-	青島 Tsingtau	71.1</									

天氣圖
WEATHER CHART.

THE CENTRAL METEOROLOGICAL OBSERVATORY OF JAPAN. TOKYO.



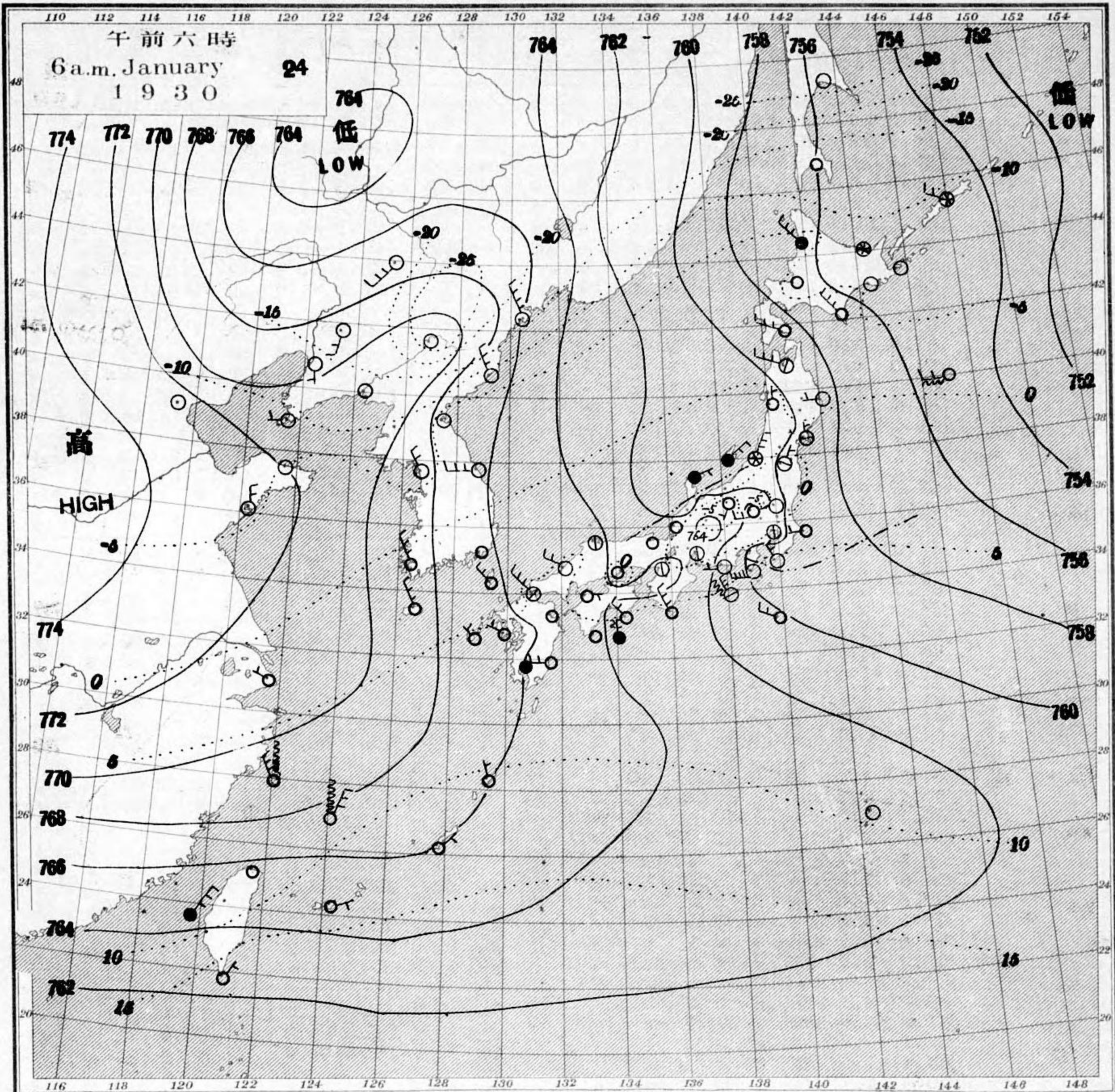
等壓線 Isobaric line	○ 快晴 Clear	⊗ 雪 Snow	↘ 軟風 Light Wind 2-4 m.p.s.	↘ 烈風 Strong Gale 15-20 m.p.s.	↘ 颶風 Hurricane 29-35 m.p.s.
等溫線 Isothermal line	⊙ 晴 Fair	⊙ 霧 Fog	↘ 和風 Moderate Wind 4-6 m.p.s.	↘ 疾風 Strong Wind 6-10 m.p.s.	↘ 暴風 Storm 20-25 m.p.s.
不連續線 Line of Discontinuity	⊙ 曇 Cloudy	⊙ 雷雨 Thunder-storm	↘ 強風 Gale 10-15 m.p.s.	↘ 暴風 Storm 25-29 m.p.s.	↘ 暴風 Storm 35-40 m.p.s.
	● 雨 Rain	⊙ 濃霧霧 Thick haze			

波ノ模様 Sea-Disturbance: 無記號 海面平滑 No symbol means dead calm; 海面穏やか Smooth; 波少シテ Slight; 波可有リ Moderate; 浪高シ Rough; 浪甚高シ Very high; 怒濤 Phenomenal; 方向ハウネリノ浪ノ来ル方向 Direction shows in which swell or roller comes.

明治廿七年三月七日第三種郵便物認可
昭和五年一月五日發行
發行人 發行所 東京市神田區西小川町一丁目四番地 電話九段一八四四番
中央氣象臺
印刷販賣者 清華堂 山田忠義 (定價郵稅共壹圓五錢)

天氣圖
WEATHER CHART.

THE CENTRAL METEOROLOGICAL OBSERVATORY OF JAPAN. TOKYO.



天氣豫報		WEATHER FORECASTS	
第一區 北乃至東ノ風	曇少雨	I N-E	cloudy with some rain
第二區 全	曇	II N-E	cloudy
第三區 北乃至西ノ風	全晴	III N-W	cloudy
第四區 全	晴 曇	IV N-W	fair, cloudy later
第五區 全	曇 所々晴	V N-W	cloudy, fair at places
第六區 全	雨 又ハ雪	VI N-W	rainy or snowy
第七區 全	晴	VII N-W	fair
第八區 全	全	VIII N-W	fair
第九區 全	晴 少雪	IX N-W	fair with some snow

天氣概況
高氣壓ハ支那北部ヲ掩ヒ七四度ヲ示シ居リマス。低氣壓ハカムチャツカノ方面ニテ氣壓ハ配置ハ全体トシテ西ニ高ク東ニ低ク今朝六時ノ溫度ハ一般ニ平年ヨリハ稍低ク表日本沿岸ヲケカ多少高トナツテ居リマス。松花江上流域ハ低氣壓カアリマスガ極弱イモリマス。天氣ハ九州南海道方面ハ曇リテ北陸道ハ雨。北海道北部ハ雪ガ降リ居リマス。其ノ他ノ地方ハ一般ニ晴レテ居リマス。朝鮮ハ晴。琉球及ヒ台湾ハ曇ツテ居リマス。内地ノ天氣ハ全体トシテハ稍下リ坂ニ向ツテ居ル模様ニス。

東京豫報 TOKYO.
今晚ハ北ノ風 晴 曇
明日ハ北ノ風 天氣夜ニ一時小雨ガアルカ知リス
暴風警報
東京地方ニ十三日午後二時四十七分警戒ノ解ク

壹月廿參日午前六時各地觀測表
OBSERVATIONS at 6a.m. (135° M.S.T.) January 23 1930

測候所 STATIONS	氣壓 Air Press. mm. 700+	氣溫 Temp. °C	風向風速		雲量	雲形	天氣	雨量 mm. (2)	測候所 STATIONS	氣壓 Air Press. mm. 700+	氣溫 Temp. °C	風向風速		雲量	雲形	天氣	雨量 mm. (2)
			Dir.	Vel.								Dir.	Vel.				
パラオ Palau	58.4	24.5	NE	2	6	C	c	-	山形 Yamagata	65.4	0.7	SE	2	10	N	c	2
恒春 Kōsyun	64.5	20.2	NE	5	10	SC	c	-	秋田 Akita	65.0	-1.4	N	4	10	SK	c	3
臺東 Taitō	65.9	17.6	NW	3	7	KC	bc	-	水戸 Mito	64.5	-4.7	-	1	0	-	b	-
臺南 Tainan	65.4	11.9	NNE	4	0	-	b	-	金山 Kanayama	-	-	-	-	-	-	-	-
澎湖 Hōko	66.4	13.5	NNE	9	10	SK	c	-	石巻 Isinomaki	63.3	2.2	WNW	6	10	SK	c	-
臺北 Taihoku	66.9	14.1	ESE	5	4	N	bc	-	石澤 Midusawa	63.3	1.3	N	3	10	SK	c	1
石垣 Isigakizima	66.6	17.6	N	3	10	SK	c	-	盛岡 Morioka	63.6	-0.2	W	4	8	SK	c	-
那覇 Naha	66.7	15.4	E	3	9	SK	c	-	宮古 Miyako	62.0	0.5	WSW	2	2	SK	b	-
名瀬 Naze	67.2	14.9	N	3	10	SK	c	18	青森 Aomori	63.8	-0.2	W	8	10	SK	c	2
鹿児島 Kagosima	67.6	1.2	NW	2	10	SK	c	3	青森 Hakodate	61.9	-0.2	W	10	10	SK	c	-
宮崎 Miyazaki	68.0	1.2	NW	2	10	SK	c	7	鹿兒島 Kagosima	66.6	9.2	-	1	0	SK	b	-
熊本 Kumamoto	65.9	-2.0	ENE	3	0	-	b	4	鹿兒島 Miyazaki	68.2	6.1	NNW	3	2	K	b	-
足摺 Asizuri	67.3	4.1	NNW	5	0	-	b	-	足摺 Asizuri	66.4	6.4	NNW	3	0	K	b	2
高知 Kōchi	67.5	0.5	SW	2	0	K	b	7	高知 Kōchi	66.3	6.8	-	1	2	K	b	2
室戸 Muroto	66.9	5.5	NNE	3	0	-	b	6	室戸 Muroto	65.9	8.5	NNE	3	3	SK	bc	2
徳島 Tokushima	68.3	2.7	WNW	6	1	SK	bc	5	和歌山 Wakayama	66.9	4.6	-	1	2	SK	b	3
和歌山 Wakayama	68.2	0.4	ENE	2	0	-	b	6	和歌山 Wakayama	64.9	8.2	N	2	10	N	c	4
潮郡 Siomisaki	66.0	4.1	N	4	0	SK	b	5	潮郡 Siomisaki	68.5	6.7	NW	4	1	K	b	9
潮郡 Oita	69.1	-1.1	-	0	0	K	b	4	大分 Oita	67.6	7.0	N	4	4	SK	bc	-
松山 Matuyama	68.4	-0.3	-	1	0	-	b	4	松山 Matuyama	67.7	7.6	NW	5	1	SK	b	-
多度津 Tadotsu	68.6	-0.3	SSE	2	0	-	b	1	多度津 Tadotsu	68.4	6.6	-	1	4	SK	bc	-
廣島 Hiroshima	69.0	-0.2	-	1	0	-	b	-	廣島 Hiroshima	67.6	6.7	NNW	3	0	SK	b	-
岡山 Okayama	68.7	0.6	-	1	10	SK	c	-	大阪 Oosaka	67.2	3.6	-	1	3	SK	bc	3
神戸 Kōbe	68.3	2.0	NNE	2	8	SK	c	2	富江 Tomie	69.3	6.2	N	4	4	SK	bc	-
大阪 Oosaka	69.3	0.8	-	1	4	SK	bc	5	長崎 Nagasaki	68.5	6.2	NW	4	1	SK	b	-
京都 Kyōto	68.5	-1.0	-	1	10	SC	c	1	福岡 Fukuoka	68.9	5.4	NNW	2	10	SK	c	-
八木 Yagi	68.0	0.0	-	1	10	SK	c	7	熊本 Kumamoto	69.0	4.3	-	1	0	-	b	-
富江 Tomie	69.0	5.0	-	1	10	KC	c	2	下関 Simonoseki	69.0	5.1	N	3	4	SK	bc	-
長崎 Nagasaki	69.1	1.1	-	0	0	-	b	3	下関 Hamada	68.8	6.6	NE	3	9	N	c	-
佐賀 Saga	69.5	-0.2	-	0	4	SK	bc	-	堺 Sakai	68.7	6.6	NW	3	10	SK	c	2
福岡 Fukuoka	69.3	-1.0	SSE	2	0	KC	b	2	宮津 Miyadu	67.5	4.6	-	1	8	SK	c	2
熊本 Kumamoto	69.2	0.7	-	0	4	C	bc	1	佐賀 Saga	66.6	0.3	N	2	4	SK	bc	2
下関 Simonoseki	68.5	3.5	E	2	10	SK	c	3	濱松 Hamamatu	65.1	4.3	NW	2	9	SK	c	4
濱田 Hamada	68.6	3.6	-	0	10	SK	c	3	長津呂 Nagaturo	64.5	7.2	WNW	7	10	N	r	-
境 Sakai	68.4	3.1	-	0	10	SK	c	3	横濱 Yokohama	61.3	5.7	NE	3	2	SK	b	-
宮津 Miyadu	67.4	2.9	W	4	6	SK	bc	2	東京 Tōkyō	62.4	2.9	-	1	4	KC	bc	-
津 Tsu	66.9	0.6	NW	2	0	SK	b	2	布衣 Mera	62.7	11.6	WSW	12	6	SK	bc	1
岐阜 Gifu	67.1	-1.0	N	4	0	-	b	2	銚子 Tyōsi	61.7	4.5	NW	3	10	N	c	-
名古屋 Nagoya	65.0	3.6	NW	5	0	-	b	4	銚子 Tyōsi	63.5	12.0	WNW	5	10	SK	c	2
濱松 Hamamatu	69.2	2.2	-	1	0	SK	b	1	八丈島 Hatidyōzima	64.6	16.2	-	1	0	-	b	-
長津呂 Nagaturo	64.0	7.0	NNE	3	1	SK	b	1	父島 Titizima	62.3	0.0	SW	3	0	SK	b	-
沼津 Numadu	64.4	-0.2	NE	3	0	-	b	-	筑波山 Tukubasan	66.3	1.7	-	1	10	N	s	-
横濱 Yokohama	64.5	1.2	NNW	4	0	-	b	-	長野 Nagano	64.5	0.8	ENE	3	10	CS	c	-
東京 Tōkyō	64.9	4.6	N	6	0	-	b	-	甲府 Kōfu	63.1	6.0	NW	4	9	SK	c	-
熊谷 Kumagaya	64.9	3.4	WNW	6	0	-	b	-	前橋 Maebasi	63.0	0.3	NNW	2	0	SK	b	-
布衣 Mera	63.6	2.1	W	3	0	K	b	-	宇都宮 Utsunomiya	62.7	0.3	-	0	10	SK	c	-
銚子 Tyōsi	64.0	9.3	NNW	3	0	SK	b	2	福島 Fukuoka	62.5	1.6	W	2	10	CS	c	-
八丈島 Hatidyōzima	63.0	19.8	SE	3	6	N	bc	-	伊吹山 Ibukisan	66.3	-4.8	NW	18	10	N	s	4
父島 Titizima	64.9	-2.0	E	4	0	-	b	-	福井 Fukui	67.0	4.4	-	1	10	N	c	5
筑波山 Tukubasan	64.9	-2.0	E	4	0	-	b	-	輪島 Wazuma	65.5	4.8	WNW	4	10	N	c	13
高山 Takayama	70.1	-6.6	-	1	8	N	c	3	新潟 Niigata	62.3	5.7	SSW	17	10	N	c	5
飯田 Iida	69.0	-5.0	-	0	0	-	b	3	相川 Aikawa	62.9	4.6	WNW	8	10	N	r	3
松本 Matumoto	67.8	-0.6	N	3	4	SK	bc	-	秋田 Akita	62.0	0.5	-	0	10	N	c	-
長野 Nagano	67.1	-1.4	NW	2	0	-	b	-	石巻 Isinomaki	62.2	2.4	-	1	8	SK	c	-
甲府 Kōfu	65.2	2.9	WNW	4	0	SK	b	-	盛岡 Morioka	62.8	-0.3	-	1	10	SC	c	-
前橋 Maebasi	63.7	-8.5	-	1	0	-	b	-	宮古 Miyako	61.9	0.4	WSW	3	7	KC	bc	-
足尾 Asio	64.7	-5.0	-	1	0	-	b	-	青森 Aomori	62.4	-4.0	-	1	7	SK	bc	-
宇都宮 Utsunomiya	64.1	3.3	WSW	7	1	SK	b	-	鹿兒島 Miyazaki	61.6	1.1	WSW	5	3	SK	bc	-
福島 Fukuoka	67.4	4.8	N	3	10	SK	c	2	南都 Hakodate	61.1	-1.2	SSE	2	10	N	s	-
多根 Hikone	68.4	-7.5	NNW	10	4	SK	bc	6	札幌 Sapporo	60.3	-2.7	-	1	10	N	s	-
伊吹山 Ibukisan	68.5	1.0	-	0	10	SK	c	6	旭川 Asahigawa	61.9	-0.7	-	1	10	SK	c	-
福井 Fukui	68.2	2.1	E	2	10	N	c	6	帯広 Obihiro	61.3	-6.0	-	1	10	CS	c	-
金澤 Kanazawa	68.3	3.9	NW	2	10	SK	c	14	網走 Abasiri	59.8	-3.5	SSW	4	10	S	c	-
伏木 Fusiki	68.8	1.2	SSW	2	10	SK	c	10	根室 Nemuro	61.3	-2.9	-	0	9	SC	c	-
高田 Takata	68.2	2.8	-	1	10	N	c	11	紗那 Syana	60.1	-4.9	SW	4	10	SC	c	-
新潟 Niigata	66.9	4.5	SW	7	6	N	bc	4	大泊 Ootomari	59.0	-9.7	-	1	2	SC	b	-
相川 Aikawa	67.5	3.0	NW	5	10	SK	c	3	敦賀 Sikkā	58.8	-15.6	W	2	0	-	b	-
伊吹山 Ibukisan	68.4	-7.5	NNW	10	4	SK	bc	6	釜山 Husan	69.5	4.0	NW	3	0	-	b	-
福井 Fukui	68.5	1.0	-	0	10	SK	c	6	濟州島 Saisyūtō	71.0	4.8	N	5	10	SK	c	-
金澤 Kanazawa	68.2	2.1	E	2	10	N	c	6	水浦 Moppo	71.5	2.2	N	6	0	SK	b	-
輪島 Wazuma	68.3	3.9	NW	2	10	SK	c	14	網走 Abasiri	59.8	-3.5	SSW	4	10	S	c	-
伏木 Fusiki	68.8	1.2	SSW	2	10	SK	c	10	根室 Nemuro	61.3	-2.9	-	0	9	SC	c	-
高田 Takata	68.2	2.8	-	1	10	N	c	11	紗那 Syana	60.1	-4.9	SW	4	10	SC	c	-
新潟 Niigata	66.9	4.5	SW	7	6	N	bc	4	大泊 Ootomari	59.0	-9.7	-	1	2	SC	b	-
相川 Aikawa	67.5	3.0	NW	5	10	SK	c	3	敦賀 Sikkā	58.8	-15.6	W	2	0	-	b	-
伊吹山 Ibukisan	68.4	-7.5	NNW	10	4	SK	bc	6	釜山 Husan	69.5	4.0	NW	3	0	-	b	-
福井 Fukui	68.5	1.0	-	0	10	SK	c	6	濟州島 Saisyūtō	71.0	4.8	N	5	10	SK	c	-
金澤 Kanazawa	68.2	2.1	E	2	10	N	c	6	水浦 Moppo	71.5	2.2	N	6	0	SK	b	-
輪島 Wazuma	68.3	3.9	NW	2	10	SK	c	14	網走 Abasiri	59.8	-3.5	SSW	4	10	S	c	-
伏木 Fusiki	68.8	1.2	SSW	2	10	SK	c	10	根室 Nemuro	61.3	-2.9	-	0	9	SC	c	-
高田 Takata	68.2	2.8	-	1	10	N	c	11	紗那 Syana	60.1	-4.9	SW	4	10	SC	c	-
新潟 Niigata	66.9	4.5	SW	7	6	N	bc	4	大泊 Ootomari	59.0	-9.7	-	1	2	SC	b	-
相川 Aikawa	67.5	3.0	NW	5	10	SK	c	3	敦賀 Sikkā	58.8	-15.6	W	2	0	-	b	-

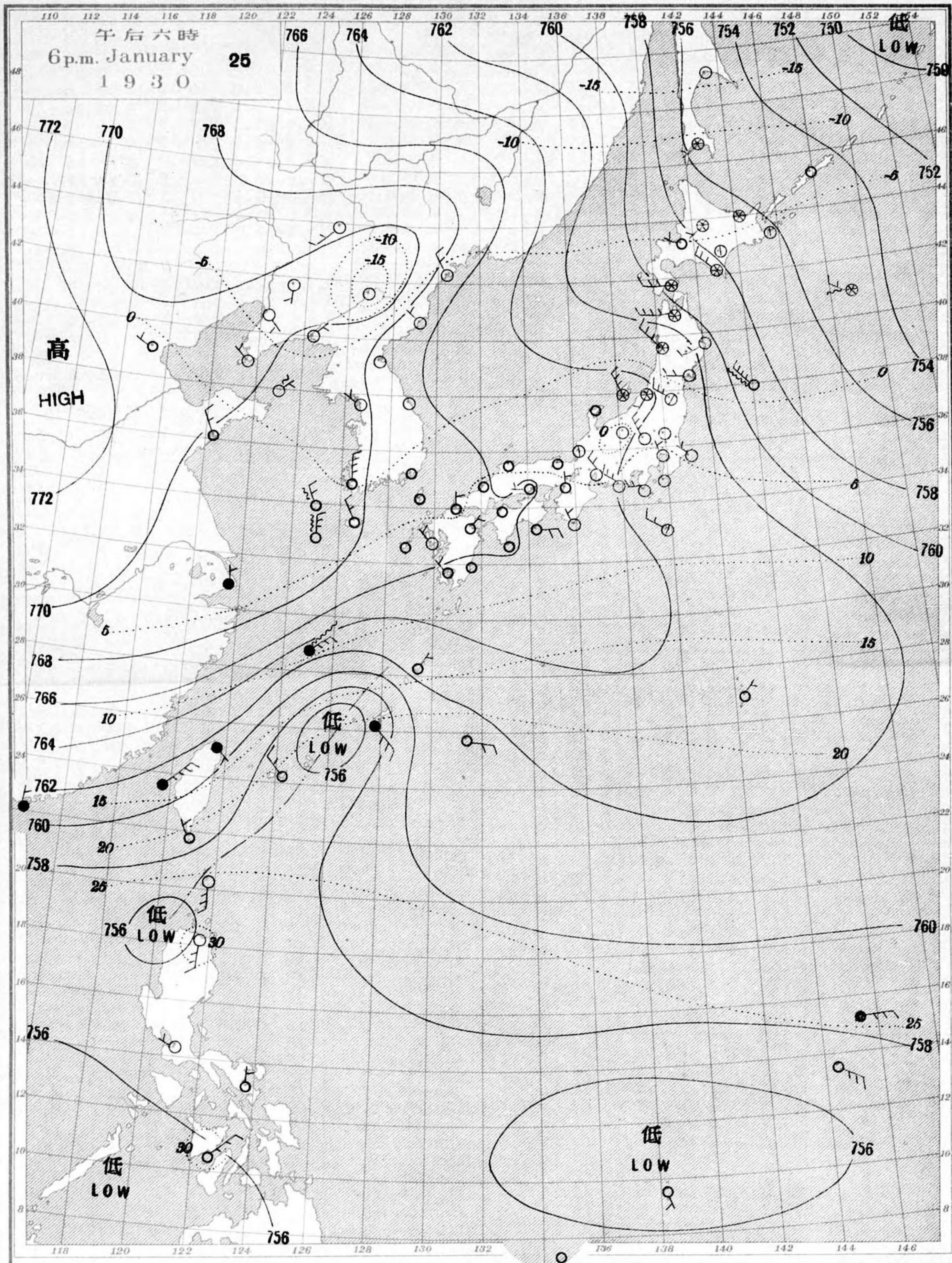
天氣 Weather 快晴 Clear 晴 Fair 曇 Cloudy 雨 Rain 雪 Snow 霧 Fog 雷雨 Thunderstorm 濃煙霧 Thick haze
記號 Notation b bc c r s t

壹月廿貳日午后六時各地觀測表
OBSERVATIONS at 6p.m. (135° M.S.T.) January 22 1930

測候所 STATIONS	氣壓 Air Press. mm. 700+	氣溫 Temp. °C	風向風速		雲量	雲形	天氣	雨量 mm. (2)	測候所 STATIONS	氣壓 Air Press. mm. 700+	氣溫 Temp. °C	風向風速		雲量	雲形	天氣	雨量 mm. (2)
			Dir.	Vel.								Dir.	Vel.				
パラオ Palau	57.8	26.3	ENE	2	6	C	bc	-	仁川 Zinsen	71.7	-0.2	NW	3	0	SK	b	-
恒春 Kōsyun	64.0	22.4	NE	8	10	KC	c	-	江陵 Kōryō	69.2	2.1	WSW	4	0	SK	b	-
澎湖 Hōko	65.5	13.4	NNE	12	10	SK	c	-	元山 Gensan	69.1	1.1	W	3	0	-	b	-
臺北 Taihoku	68.3	14.4	E	5	10	N	c	-	城津 Zyōsin	67.3	-1.2	NW	3	0	-	b	-
石垣 Isigakizima	68.1	18.8	N	4	10												

天氣圖
WEATHER CHART.

THE CENTRAL METEOROLOGICAL OBSERVATORY OF JAPAN. TOKYO.



明治廿七年三月七日第三種郵便物認可
昭和五年一月廿六日發行

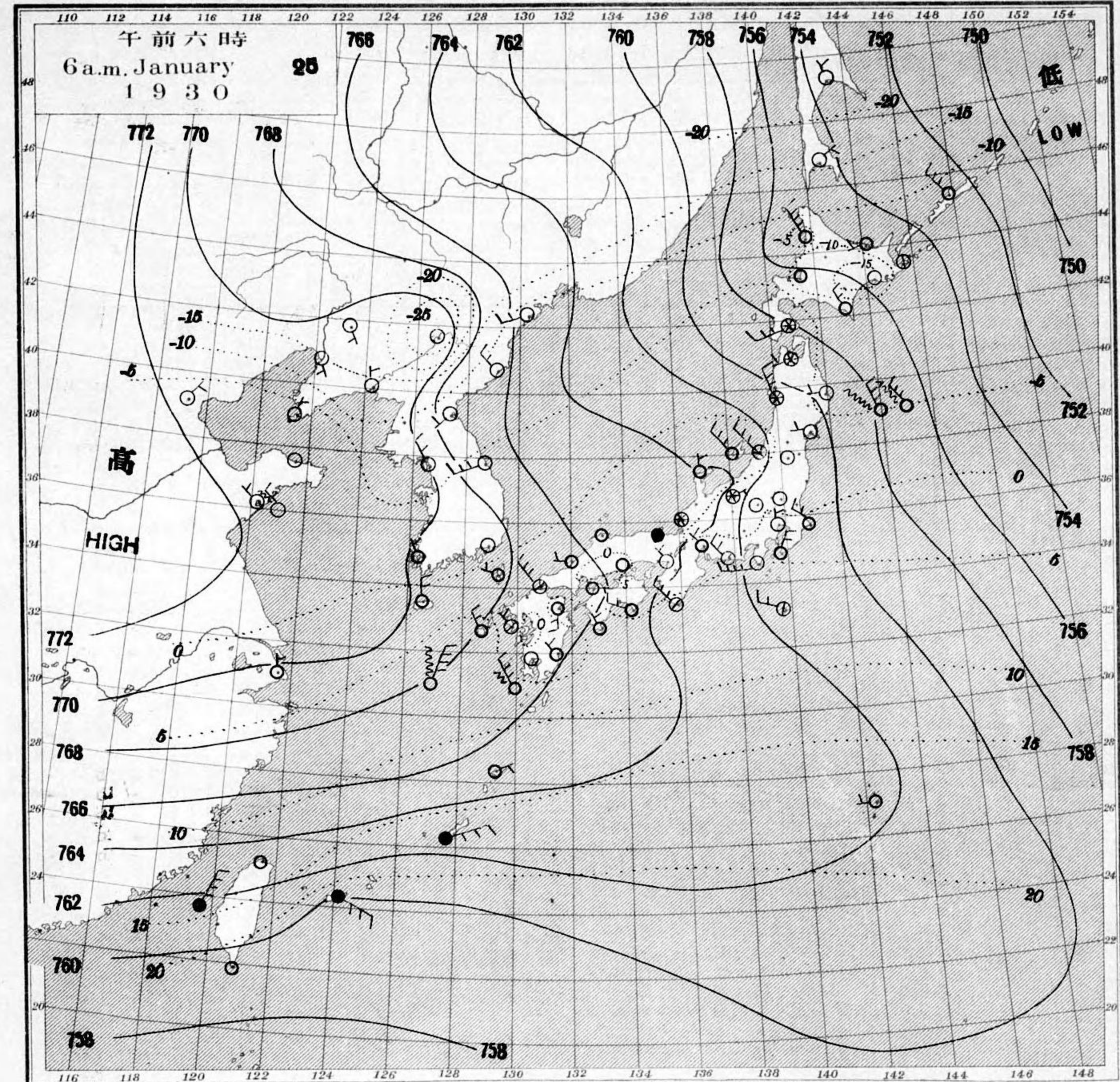
發行人發行所
東京市堀町區竹平町風番地

中央氣象臺

東京市神田區西小川町一丁目四番地 電話九段一八四四番
印刷販賣者清華堂 山田忠義(定價郵稅共壹枚金五錢)

天氣圖
WEATHER CHART.

THE CENTRAL METEOROLOGICAL OBSERVATORY OF JAPAN. TOKYO.



天氣圖第 二五號

天氣豫報

第一區北乃至東, 風	曇少雨
第二區北乃至西, 風	晴
第三區	曇
第四區	曇
第五區	晴
第六區	曇
第七區	晴
第八區	曇
第九區	曇少雲

WEATHER FORECASTS

I N-E	cloudy with some rain
II N-W	fair
III N-W	fair
IV N-W	cloudy
V N-W	fair
VI N-W	snowy
VII N-W	fair
VIII N-W	fair
IX N-W	cloudy with some snow

天氣概況

日本近海ハ低氣壓ハナリ高氣壓ハ七七ニ程相變
ラズ支那北部ノ捲ヒコレカラ東ニ向ツテ氣壓ハ次第ニ
低クナリ所謂西高東低ノ氣壓配置ニ示ツテ居ラス。コ
ノ時ニ溫度ハ一般ニ稍低ク表日本及朝鮮ニ晴裏
日本及琉球台湾ハ曇リテ北陸道ト奥羽北海道
ノ西半分デハ多ク雪ガ降ツテ居リマス。一般ニ溫度ハ稍
下リ坂トナツテ居リマス。

東京豫報 TOKYO.

今晚ハ北寄リノ風稍強ク天氣良シ。溫度稍降ル
明日ハ北西ノ風天氣良シ。溫度稍降ル

壹月廿四日午前六時各地觀測表
OBSERVATIONS at 6a.m. (135° M.S.T.) January 24 1930

測候所 STATIONS	氣壓 Air Press. mm. 700+	氣溫 Air Temp. °C	風向		風速		雲量	雲形	天氣	雨量 Precip. mm. (1)	測候所 STATIONS	氣壓 Air Press. mm. 700+	氣溫 Air Temp. °C	風向		風速		雲量	雲形	天氣	雨量 Precip. mm. (1)		
			Dir.	Vel.	Amt.	Form								Dir.	Vel.	Amt.	Form						
パラオ Palau	56.6	25.1	-	1	10	SK	c	-	-	-	山形 Yamagata	60.4	0.6	-	1	10	N	s	-	-	-		
恒春 Kōsūn	62.8	21.8	NNE	3	10	SK	c	-	-	-	秋田 Akita	60.5	0.4	N	2	10	SK	c	-	-	-		
臺東 Taitō	63.6	20.2	NW	3	10	SK	c	-	-	-	水戸 Mito	59.5	-1.3	NNW	3	10	SC	c	-	-	-		
臺南 Tainan	63.6	15.2	NNE	5	10	S	c	-	-	-	金山 Kanayama	59.3	1.0	N	3	3	SK	bc	-	-	-		
澎湖 Hōko	64.9	12.4	NNE	9	10	N	r	-	-	-	石巻 Isinomaki	59.5	-0.4	N	0	0	SK	b	-	-	-		
臺北 Taihoku	65.8	14.6	-	1	10	SK	c	-	-	-	水澤 Midusawa	59.3	-2.0	-	8	N	s	b	-	-	-		
石垣 Isigakizima	64.9	19.0	ENE	2	10	SK	c	-	-	-	盛岡 Morioka	58.1	-3.2	W	3	2	SK	b	-	-	-		
那覇 Naha	65.9	15.3	NE	2	10	SK	c	-	-	-	宮古 Miyako	59.4	-0.9	WNW	6	6	N	bc	-	-	-		
名瀨 Naze	65.9	15.3	NNW	2	10	SK	c	-	-	-	青森 Aomori	58.5	-1.7	WNW	6	9	SK	c	-	-	-		
鹿兒島 Kagosima	65.9	5.9	-	0	10	N	r	-	-	-	函館 Hakodate	58.5	-1.7	WNW	6	9	SK	c	-	-	-		
宮崎 Miyazaki	64.8	6.6	W	4	10	SK	c	-	-	-	壽都 Suttu	58.1	-3.8	WNW	8	8	S	c	-	-	-		
熊本 Kumamoto	66.3	1.9	-	0	10	SK	c	-	-	-	札幌 Sapporo	57.3	-6.7	-	1	9	N	r	-	-	-		
足摺 Asizuri	65.2	7.5	-	1	10	SK	c	-	-	-	羽幌 Haboro	56.3	-4.9	NW	7	10	N	r	-	-	-		
高知 Kōti	63.6	3.3	-	1	10	SC	c	-	-	-	旭川 Asahigawa	55.8	-5.3	-	1	10	N	s	-	-	-		
室戸 Muroto	63.2	7.5	NW	4	10	SK	c	-	-	-	浦河 Urakawa	57.0	-2.7	NW	7	9	SK	b	-	-	-		
徳島 Tokushima	64.2	3.0	NNW	3	10	S	c	-	-	-	浦津 Urahira	56.0	-4.4	WNW	4	0	SK	b	-	-	-		
和歌山 Wakayama	64.0	0.8	ENE	3	10	KC	c	-	-	-	帯広 Obihiro	55.7	-7.2	-	1	10	N	s	-	-	-		
潮俣 Siomisaki	62.3	8.1	NNW	0	10	N	c	-	-	-	網走 Abasiri	55.9	-9.8	-	1	0	-	b	-	-	-		
大分 Ooita	65.5	5.6	-	0	10	SC	c	-	-	-	釧路 Kusuji	55.5	-8.6	-	1	2	SK	b	-	-	-		
松山 Matuyama	64.7	3.3	E	2	10	SK	c	-	-	-	根室 Nemuro	54.5	-6.1	WNW	5	10	N	s	-	-	-		
多度津 Tadotsu	64.0	4.2	-	1	10	CS	c	-	-	-	大泊 Ootomari	56.0	-14.0	-	1	10	SK	c	-	-	-		
廣島 Hiroshima	64.7	0.6	-	1	10	SK	c	-	-	-	敷香 Sikka	54.7	-25.4	-	1	0	-	b	-	-	-		
岡山 Okayama	64.3	-0.5	-	1	10	SC	c	-	-	-	釜山 Husan	66.1	1.1	-	1	10	SC	c	-	-	-		
神戸 Kobe	64.2	2.0	-	1	10	SK	c	-	-	-	釜山 Saisyūtō	68.7	?	NNW	9	9	SK	c	-	-	-		
大阪 Osaka	64.0	0.7	-	1	7	SK	bc	-	-	-	木浦 Moppo	68.9	1.5	NNW	7	10	SK	c	-	-	-		
京都 Kyōto	64.4	-1.8	-	0	9	SK	c	-	-	-	仁川 Zinsen	69.1	-5.3	NNW	4	0	-	b	-	-	-		
八木 Yagi	64.3	-0.5	-	0	10	SC	c	-	-	-	仁川 Zinsen	66.1	-0.5	W	5	0	-	b	-	-	-		
富江 Tomie	66.9	6.7	NW	3	10	KC	c	-	-	-	江陵 Kōryō	67.1	-4.6	-	0	0	-	b	-	-	-		
長崎 Nagasaki	66.4	5.5	WNW	2	10	N	c	-	-	-	元山 Gensan	66.4	-5.5	NNW	6	0	-	b	-	-	-		
佐賀 Saga	65.9	3.5	-	1	10	N	c	-	-	-	咸津 Zyōsin	65.9	-19.1	NNW	11	0	-	b	-	-	-		
福岡 Fukuoka	65.6	4.0	S	2	10	N	c	-	-	-	中江津 Tyūkotin	71.8	-29.7	-	0	0	-	b	-	-	-		
藤原 Ituhara	66.2	4.4	NW	4	10	CK	bc	-	-	-	龍岩浦 Ryūganpo	71.0	-13.0	-	1	0	-	b	-	-	-		
下関 Simonoseki	65.0	7.8	NW	6	3	SK	bc	-	-	-	大連 Dairen	71.2	-5.2	W	3	0	-	b	-	-	-		
濱田 Hamada	64.4	7.2	WNW	4	1	SK	b	-	-	-	營口 Yinkow	69.8	-11.7	S	2	0	-	b	-	-	-		
境 Sakai	64.1	2.2	-	0	3	SK	bc	-	-	-	奉天 Mukden	68.8	-15.9	SSW	4	0	-	b	-	-	-		
宮津 Miyadu	63.1	1.2	-	1	9	SK	c	-	-	-	長春 Changchun	67.0	-16.4	SW	6	0	-	b	-	-	-		
津 Tu	62.9	2.9	WNW	4	4	C	bc	-	-	-	天津 Tientsin	72.4	-9.6	-	1	0	-	b	-	-	-		
岐阜 Gifu	62.9	-1.6	-	0	9	SK	c	-	-	-	青島 Tsingtau	72.2	-5.8	N	4	0	-	b	-	-	-		
名古屋 Nagoya	63.1	-1.5	-	1	7	SK	bc	-	-	-	上海 Shanghai	71.3	0.9	WNW	2	10	SK	c	-	-	-		
濱松 Hamamatu	61.2	2.7	W	2	1	SK	b	-	-	-	ラサツ Rasazima	-	-	-	-	-	-	-	-	-	-		
長津島 Nagaturo	59.6	9.1	W	10	0	SK	b	-	-	-	大東島 Ooagarizima	66.0	-	NNW	2	9	C	c	-	-	-		
沼津 Numadu	59.6	3.5	ENE	2	2	SK	b	-	-	-	サイパン Saipan	59.3	23.5	ENE	5	10	KN	c	-	-	-		
横濱 Yokohama	60.3	0.6	NNW	3	4	KC	bc	-	-	-	ポナペ Ponape	-	-	-	-	-	-	-	-	-	-		
東京 Tōkyō	60.4	0.1	-	1	6	CS	bc	-	-	-	船名	東經	北緯	氣壓	風向	風力	天氣						
熊谷 Kumagaya	60.8	-3.5	-	0	0	C	b	-	-	-	SHIP.	E	N	Air Pressure	Wind	Force	Weather.						
布良 Mera	59.4	6.7	NNW	5	0	SK	b	-	-	-	Yamagata	m.	122	23	69.6	NW	4	c					
59.3	3.5	W	3	9	CS	c	-	-	-	Kinkai Yamato	m.	124	27	63.0	ESE	5	c						
61.0	12.2	WNW	5	10	K	c	-	-	-	Zyuhuku	m.	147	40	43.3	W	3	c						
63.4	14.3	-	1	0	K	b	-	-	-	Somedono	m.	134	33	61.0	N	3	r						
59.9	0.6	SW	2	8	SC	c	-	-	-	Sizuoka	m.	156	45	49.8	NW	5	f						
65.9	-8.0	ESE	2	9	SK	c	-	-	-	Hawaii	m.	142	35	56.7	W	5	o						
63.9	-4.6	-	0	10	S	f	-	-	-	Genmei	m.	138	34	64.0	NNW	5	bc						
63.8	-5.9	-	0	4	SK	bc	-	-	-	OSK.Kosyun	m.	135	33	62.5	NE	3	c						
62.6	-5.3	SSW	3	10	CS	c	-	-	-	Ayaha	m.	134	33	62.0	RNW	3	c						
61.8	-2.5	-	1	10	SK	b	-	-	-	Montevideo	m.	113	14	63.5	NNE	5	bc						
60.5	-0.1	W	4	10	SC	c	-	-	-	Panama	m.	120	20	60.5	NE	6	c						
62.7	-6.2	-	1	10	C	c	-	-	-	觀測所	時刻	氣壓	風向	風力	氣溫	天氣							
60.6	-3.5	-	0	0	-	b	-	-	-	STATIONS	Time	Air Pressure	Wind	Force	Air Temp.	Weather.							
59.5	-3.2	NNE	2	6	N	bc	-	-	-	Hongkong	11	64.4	-	0	14	overcast							
63.3	-1.4	-	1	10	SK	c	-	-	-	Manila	7	60.2	ENE	1	20	overcast							
63.5	-5.5	NW	8	10	S	f	-	-	-	Tuguegerao	7	60.8	-	0	23	overcast							
63.0	0.7	-	1	10	SK	c	-	-	-	Yap	7	59.9	N	2	24	overcast							
62.0	2.6	SW	4	10	N	r	-	-	-	Surigao	7	59.0	N	2	24	overcast							
61.8	4.8	ENE	3	10	N	r	-	-	-	Yap	7	58.7	NE	2	25	overcast							
62.2	2.0	SSW	2	10	N	r	-	-	-	Guam	7	54.5	NNE	5	-	rain							
61.0	2.8	SSE	3	10	SK	c	-	-	-	Tacloban	7	57.5	NE	4	-	overcast							
61.2	2.3	NNE	7	10	N	s	-	-	-														
61.1	2.1	NE	4	10	N	r	-	-	-														

壹月廿參日午后六時各地觀測表
OBSERVATIONS at 6p.m. (135° M.S.T.) January 23 1930

測候所 STATIONS	氣壓 Air Press. mm. 700+	氣溫 Air Temp. °C	風向		風速		雲量	雲形	天氣	雨量 Precip. mm. (2)	測候所 STATIONS	氣壓 Air Press. mm. 700+	氣溫 Air Temp. °C	風向		風速		雲量	雲形	天氣	雨量 Precip. mm. (2)
			Dir.	Vel.	Amt.	Form								Dir.	Vel.	Amt.	Form				
パラオ Palau	57.4	26.3	NNE	4	9	KC	c	-	-	-	仁川 Zinsen	68.8	0.6	S	3	10	SK	c	-	-	-
恒春 Kōsūn	63.4	23.0	ENE	2	10	SK	c	-	-	-	江陵 Kōryō	64.6	1.9	WSW	8	6	CS	bc	-	-	-
澎湖 Hōko	65.0	12.7	NNE	8	10	SK	c	-	-	-	元山 Gensan	65.6	1.0	WSW	3	0	-	b	-	-	-
臺北 Taihoku	64.7	21.5	E	4	7	KC	bc	-	-	-	咸津 Zyōsin	64.6	-1.2	SSW	3	0	-	b	-	-	-
石垣 Isigakizima	65.1	20.0	ENE	3	3	KC	bc	-	-	-	雄基 Yūki	64.2	-3.0	NNW	8	6	SK	bc	-	-	-
那覇 Naha	65.9	18.4	N	3	10	SK	c	-	-	-	中江津 Tyūkotin	69.6	-18.8	-	1	0	SK	b	-	-	-
名瀨 Naze	66.3	15.5	N	3	10	SK	c	-	-	-	龍岩浦 Ryūganpo	70.2	-5.4	N	3	1	CS	b	-	-	-
鹿兒島 Kagosima	66.7	8.8	NW	3	1	SK	b	-	-	-	大連 Dairen	72.5	-5.5	NW	6	2	C	b	-	-	-
宮崎 Miyazaki	65.4	9.2	WSW	2	0	K	b	-	-	-	營口 Yinkow	73.6	-10.7	-	1	0	-	b	-	-	-
熊本 Kumamoto	66.6	5.7	WSW	2	0	-	b	-	-	-	奉天 Mukden	71.2	-10.0	S	3	0	-	b	-	-</	

壹月廿五日午前六時各地觀測表
OBSERVATIONS at 6a.m. (135° M.S.T.) January 25 1930

STATIONS										STATIONS									
Air Press.	Air Temp.	Wind	Clouds	Weather	Precip.	Air Press.	Air Temp.	Wind	Clouds	Weather	Precip.	Air Press.	Air Temp.	Wind	Clouds	Weather	Precip.		
700+	°C	Dir.	Vel.	Form	(1)	700+	°C	Dir.	Vel.	Form	(1)	700+	°C	Dir.	Vel.	Form	(1)		
Palau	59.2	20.4	-	0	8	N	c	-	山形 Yamagata	61.6	-3.8	-	1	10	N	s	2		
恒春 Kōsūn	60.2	20.0	-	1	9	N	c	-	秋田 Akita	60.9	-2.2	NNW	9	10	N	s	1		
臺北 Taitō	60.2	15.4	NNE	6	10	SK	c	-	水戸 Mito	60.9	-1.0	NW	5	0	-	b	-		
臺南 Tainan	61.2	11.9	NNE	11	10	N	r	-	金山 Kanayama	60.6	-3.8	W	3	0	-	b	-		
澎湖 Hōko	63.4	14.1	-	1	10	N	c	4	石巻 Isinomaki	60.3	-4.0	ENE	2	6	SK	bc	-		
臺北 Taihoku	60.0	20.4	ESE	6	10	N	r	10	水澤 Midusawa	60.1	-4.7	W	3	0	SK	b	-		
石垣 Isigakizima	62.2	17.9	ENE	6	10	N	r	3	盛岡 Morioka	58.7	-5.5	W	2	1	SK	b	-		
那覇 Naha	65.1	13.7	ENE	3	10	SK	c	2	宮古 Miyako	59.6	-4.4	WSW	3	10	N	s	3		
名瀨 Naze	67.0	0.9	-	0	1	KC	b	-	青森 Aomori	58.4	-4.0	WSW	7	9	N	s	2		
鹿兒島 Kagosima	66.1	2.1	NW	2	9	S	c	-	函館 Hakodate	57.5	-4.3	NNW	6	10	N	c	4		
宮崎 Miyazaki	68.0	-1.6	-	1	10	SC	c	-	壽都 Suttu	56.5	-11.3	-	1	10	SK	c	-		
熊本 Kumamoto	65.8	5.1	NNW	2	8	C	c	-	札幌 Sapporo	54.8	-3.9	NNW	11	10	N	c	3		
足尾 Asizuri	65.4	0.1	WSW	2	10	SC	c	-	羽幌 Haboro	55.6	-11.7	-	0	10	N	s	4		
高知 Kōchi	65.0	4.9	WNW	5	10	SC	c	-	旭川 Asahigawa	56.8	-6.0	NNW	5	9	SK	c	-		
室戸 Muroto	65.1	3.6	NW	3	10	SK	c	-	浦河 Urakawa	56.5	-17.3	-	0	0	SK	b	-		
徳島 Tokushima	64.9	3.8	-	1	7	SK	bc	-	帯廣 Obihiro	54.4	-9.5	WSW	3	10	SK	c	1		
和歌山 Wakayama	63.6	5.2	NW	6	4	C	bc	-	網走 Abasiri	55.9	-15.8	-	0	0	-	b	-		
潮岬 Siomisaki	67.5	5.1	S	4	8	C	c	-	釧路 Kuroi	55.1	-8.3	-	1	4	SK	bc	-		
大分 Ooita	66.2	0.3	E	3	9	C	c	-	根室 Nemuro	53.3	-8.0	NW	7	8	SK	c	1		
松山 Matuyama	65.5	5.9	WNW	7	0	K	b	-	妙那 Syana	54.4	-15.5	NE	3	2	SC	b	-		
多摩津 Tadotu	66.2	-1.7	-	1	0	-	b	-	大泊 Ootomari	53.7	-22.1	NNW	2	0	-	b	-		
廣島 Hiroshima	65.3	-1.2	-	0	8	CS	b	-	敦香 Sikka	68.8	-2.7	-	1	0	-	b	-		
岡山 Okayama	64.7	2.5	NW	2	3	SK	bc	-	釜山 Husan	69.9	3.3	N	4	10	SK	c	-		
神戸 Kōbe	64.6	2.6	NW	2	2	SK	bc	-	濟州島 Saisyūtō	69.8	-1.2	NNW	2	10	CS	c	-		
大阪 Ōsaka	64.5	1.4	SW	2	7	SK	bc	-	本浦 Moppo	70.0	-5.8	NNW	4	0	-	b	-		
京都 Kyōto	64.8	1.3	W	2	1	SK	b	-	七川 Zinsen	67.3	-3.1	WSW	7	0	-	b	-		
八木 Yagi	67.8	5.8	NNW	5	10	SC	bc	-	江陵 Kōryō	67.5	-7.3	SW	2	0	-	b	-		
富江 Tomie	67.6	3.3	NW	2	6	SC	bc	-	元山 Gensan	66.2	-8.1	NW	4	0	-	b	-		
佐賀 Nagasaki	67.6	0.4	-	1	10	CS	c	-	咸津 Zyōsin	65.5	-7.7	WSW	4	0	-	b	-		
佐賀 Saka	67.9	0.0	-	1	10	SK	c	-	雄基 Yūki	65.5	-7.7	WSW	4	0	-	b	-		
福岡 Fukuoka	68.3	1.5	WNW	2	10	CS	c	-	中江鎮 Tyūkōtin	72.4	-28.6	-	0	0	-	b	-		
嚴原 Ituhara	67.7	4.2	NW	7	7	SK	bc	-	龍岩浦 Ryūganpo	71.0	-14.5	N	2	0	-	b	-		
下関 Simonseski	66.6	4.6	W	3	8	SK	c	-	大連 Dairen	71.0	-4.7	NNE	3	0	-	b	-		
濱田 Hamada	65.0	3.0	-	0	10	SK	c	9	營口 Yinkow	71.1	-15.0	SSE	2	0	-	b	-		
境 Sakai	64.1	1.5	-	0	10	N	r	14	奉天 Mukden	70.2	-17.7	SSE	3	0	-	b	-		
宮津 Miyadu	63.0	3.4	WNW	8	2	SK	b	-	長春 Changchun	68.0	-16.8	WSW	6	0	-	b	-		
津 Tu	63.1	0.0	NW	2	4	SK	bc	-	天津 Tientsin	71.9	-3.1	NE	3	2	C	b	-		
岐阜 Gifu	63.2	1.5	NW	3	9	SK	c	-	青島 Tsingtau	71.8	-4.0	NW	3	0	-	b	-		
名古屋 Nagoya	62.3	3.7	NW	5	4	SK	bc	-	上海 Shanghai	69.5	2.4	N	3	10	SK	c	-		
濱松 Hamamatu	61.0	7.3	W	10	0	SK	b	-	ラサライ Rasazima	69.5	2.4	N	3	10	SK	c	-		
長津島 Nagaturo	60.7	0.9	NE	3	4	C	bc	-	大東島 Ōagarizima										
沼津 Numadu	61.3	3.0	N	4	10	SK	c	-	サイパン Saipan										
横濱 Yokohama	61.4	0.8	N	2	2	SK	b	-	ボネペ Ponape										
東京 Tōkyō	61.7	0.4	NNW	3	0	SK	b	-	船名	東經	北緯	氣壓	風向	風力	天氣				
東京 Tōkyō	60.7	4.1	NNE	4	9	SK	c	-	SHIP.	E	N	Air Pressure	Wind	Force	Weather				
東京 Tōkyō	60.4	3.3	NW	5	10	SK	c	1	Kinkai Yamato m.	127	31	62.5	NNE	6	c				
八丈島 Hatidyōzima	61.8	8.6	WNW	5	4	SK	bc	-	Somedono m.	130	31	64.5	NNW	4	c				
父島 Titizima	62.1	18.7	NW	2	10	N	c	-	12th Sapporo m.	142	38	61.7	WNW	1	r				
筑波山 Tukubasan	61.2	-4.0	W	11	0	K	b	-	Siragi m.	130	34	65.3	N	3	c				
高山 Takayama	64.2	-4.3	-	0	10	N	s	1	Zyuhuku m.	144	39	57.7	NNW	5	c				
飯田 Iida	63.2	-3.4	-	1	9	K	c	-	Arabia m.	162	43	48.0	N	4	s				
松本 Matumoto	63.4	-2.8	NW	2	10	N	s	1	Toyohasi m.	121	36	67.1	NW	3	b				
長野 Nagano	61.5	-2.8	-	1	0	SK	b	-	Syōkei m.	129	35	66.3	NW	4	c				
甲府 Kōfu	61.6	-2.0	-	1	0	SC	b	-	Yamasita Eihuku m.	145	39	53.1	NW	5	c				
前橋 Maebasi	61.6	-3.1	-	1	3	C	bc	-	NYK Asama m.	176	31	59.2	NW	4	bc				
足尾 Asio	61.5	-2.4	-	1	0	-	b	-	Sata kan	155	32	54.2	NW	6	r				
宇都宮 Utunomiya	61.1	-3.4	-	1	0	-	b	-	觀測所	時刻	氣壓	風向	風力	氣溫	天氣				
福島 Fukuima	63.9	2.2	NE	2	10	SK	c	2	STATIONS	Time	Air Pressure	Wind	Force	Air Temp.	Weather.				
彦根 Hikone	64.2	-7.8	NW	7	10	S	f	11	Hongkong										
伊吹山 Ibukisan	64.1	0.4	-	0	10	N	s	6	Manila										
福井 Fukui	64.3	0.4	ENE	2	10	N	s	8	Appari										
金澤 Kanazawa	64.0	1.9	N	3	10	SK	c	14	Legaspi										
福島 Fukuima	64.6	0.2	-	1	10	N	s	5	Iloilo										
伏木 Fusiki	64.0	0.3	W	2	10	N	s	52	Tagbilaran										
高田 Takata	62.5	1.9	NW	8	7	N	s	5	Yap										
新潟 Niigata	63.1	1.1	NW	6	9	SK	c	-	Guam										
新川 Aikawa									Basco										

壹月廿四日午后六時各地觀測表
OBSERVATIONS at 6p.m. (135° M.S.T.) January 24 1930

STATIONS										STATIONS											
Air Press.	Air Temp.	Wind	Clouds	Weather	Precip.	Air Press.	Air Temp.	Wind	Clouds	Weather	Precip.	Air Press.	Air Temp.	Wind	Clouds	Weather	Precip.				
700+	°C	Dir.	Vel.	Form	(2)	700+	°C	Dir.	Vel.	Form	(2)	700+	°C	Dir.	Vel.	Form	(2)				
Palau	55.5	24.5	-	0	10	SK	c	8	仁川 Zinsen	69.5	-2.7	WSW	3	8	SK	c	-				
恒春 Kōsūn	61.1	22.5	NE	3	10	N	c	-	江陵 Kōryō	66.5	0.7	W	5	0	SK	b	-				
澎湖 Hōko	62.6	13.1	NNE	12	10	SK	c	-	元山 Gensan	66.9	-2.3	W	4	0	-	b	-				
臺北 Taihoku	64.1	16.6	E	6	10	N	r	-	咸津 Zyōsin	64.6	-2.2	SW	4	0	SK	bc	-				
石垣 Isigakizima	62.8	20.4	ESE	5	10	N	r	1	雄基 Yūki	64.7	-5.9	N	5	4	CS	b	-				
那覇 Naha	64.3	18.1	NNE	7	10	SK	c	-	中江鎮 Tyūkōtin	68.5	-18.6	-	1	10	KC	c	-				
名瀨 Naze	65.1	15.3	N	5	10	SK	c	-	龍岩浦 Ryūganpo	68.8	-5.8	-	1	0	-	b	9				
鹿兒島 Kagosima	65.8	7.9	NW	3	1	KC	b	-	大連 Dairen	69.3	-2.0	WNW	6	0	-	b	-				
宮崎 Miyazaki	64.4	9.0	W	3	0	K	b	-	營口 Yinkow	68.0	-6.5	SW	2	0	-	b	-				
熊本 Kumamoto	66.2	6.5	NW	2	0	K	b	-	奉天 Mukden	68.6	-7.0	S	3	0	-	b	-				
足尾 Asizuri	64.6	7.8	NW	3	7	KC	bc	-	長春 Changchun	67.5	-11.4	W	3	0	-	b	-				
高知 Kōchi	63.7	8.2	W	2	2	KC	b	-	天津 Tientsin	70.4	0.8	-	1	0	-	b	-				
室戸 Muroto	62.7	9.2	NW	6	8	KC	c	-	青島 Tsingtau	70.8	1.4	-	1	3	C	c	-				
和歌山 Wakayama	63.2	8.6	-	1	10	SK	c	-	上海 Shanghai	70.6	4.8	NNW	3	10	SK	c	-				
潮岬 Siomisaki	62.3	8.7	NNW	4	6	C	bc	-	ラサライ Rasazima												
大分 Ooita	65.3	7.0	NNW	6	1	K	b	-	大東島 Ōagarizima	64.1	-	NNW	2	10	SK	c	-				
松山 Matuyama	64.5	8.2	W	3	1	SK	b	-	地名	午前六時 6am.	正午 NOON										
多摩津 Tadotu	64.0	8.2	WNW	7	1	KC	b	-	氣壓	風向	風力	氣溫	雨量	天氣							
廣島 Hiroshima	64.8	7.8	-	1	0	SK	b	-	STATIONS	Air Pressure	Wind	Force	Temp.	Precip.	Weather						
岡山 Okayama	63.9	7.2	NNW	2	0	SK	b	-	Hankow	73.1	NE	1	1	-	c	74.2	NE	1	2	-	c
大阪 Ōsaka	62.8	8.6	W	3	8	SK	c	-	芝罘 Chefoo	72.0	-	0	-5	-	b	72.4	W	1	0	-	b
富江 Tomie	67.4	6.2	NW	3	3	KC	bc	-	船名	東經	北緯	氣壓	風向	風力	天氣						
長崎 Nagasaki	66.6	5.4	WNW	4	0	C	b	-	SHIP.	E	N	Air Pressure	Wind	Force	Weather						
福岡 Fukuoka	65.9	6.5	WNW	2	0	C	b	-	Kisyon m.	130	34	64.3	NW	2	c						
嚴原 Ituhara	66.5	5.1	NW	5	2	C	b	-	Yodo m.	142	38	53.6	WNW	6	bc						
下関 Simonseski	65.9	6.4	WNW	5	4	SK	bc	-													

壹月廿六日午前六時各地觀測表
OBSERVATIONS at 6 a.m. (135° M.S.T.) January 26 1930

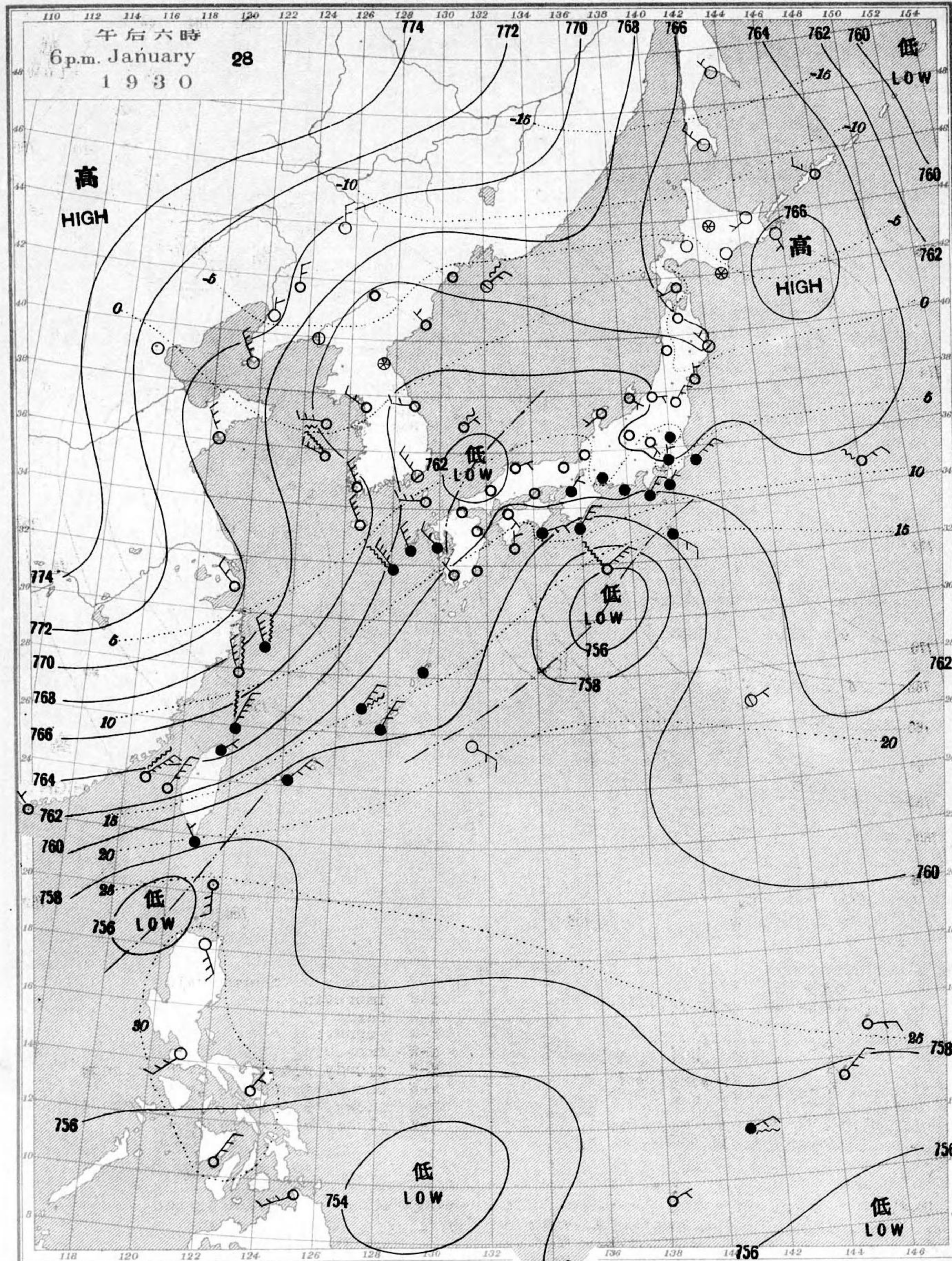
測候所 STATIONS	氣壓 Air Press. mm. 760	氣溫 Air Temp. °C	風向		風速		雲量	雲形	天氣	雨量 Precip. mm. (1)	測候所 STATIONS	氣壓 Air Press. mm. 760	氣溫 Air Temp. °C	風向		風速		雲量	雲形	天氣	雨量 Precip. mm. (1)
			Dir.	Vel.	Amt.	Form								Dir.	Vel.	Amt.	Form				
パラオ Palau	56.5	25.7	ESE	4	2	K	b	1			山形 Yamagata	66.0	-2.5	-	1	10	N	c	1		
恒春 Kōsūn	58.7	18.3	-	0	0	-	b	-			秋田 Akita	65.3	-0.5	NNW	5	10	N	c	-		
臺南 Tainan	60.6	18.6	WNW	4	10	N	c	-			水戸 Mito	65.0	-4.5	-	1	0	-	b	-		
澎湖 Hōko	61.2	12.0	NNE	11	10	N	r	3			金山 Kanayama	65.0	0.4	W	4	9	SK	c	-		
臺北 Taihoku	62.2	13.1	-	1	10	N	r	14			石巻 Isinomaki	64.4	-1.1	N	6	10	S	c	-		
石垣 Isigakizima	58.8	19.2	NNE	2	0	SK	b	20			水澤 Midusawa	66.2	-2.0	WNW	3	8	S	c	-		
那覇 Naha	57.8	21.0	SSW	7	10	N	r	29			盛岡 Morioka	64.0	-1.9	W	2	9	SK	c	-		
名瀨 Naze	60.8	15.4	-	1	10	N	r	30			宮古 Miyako	64.7	-2.8	W	5	10	N	s	1		
鹿兒島 Kagosima	64.9	6.3	NE	2	10	N	r	6			青森 Aomori	63.4	-2.4	W	8	10	N	s	1		
宮崎 Miyazaki	65.7	5.8	-	1	10	N	r	6			函館 Hakodate	62.9	-3.0	NW	9	10	N	s	2		
熊本 Kumamoto	65.8	3.1	-	1	10	SC	c	-			壽都 Suttu	62.0	-5.0	NW	6	10	N	s	2		
足摺 Asizuri	65.1	8.4	N	5	10	N	c	-			札幌 Sapporo	61.3	-4.7	NNW	8	10	SK	c	-		
高知 Kōchi	66.2	3.9	-	1	10	SK	c	-			羽幌 Haboro	60.9	-6.8	-	1	10	N	s	7		
室戸 Muroto	65.8	6.1	E	7	10	SC	c	-			旭川 Asahigawa	61.0	-3.5	NW	8	10	SK	c	-		
徳島 Tokushima	67.6	3.4	WNW	3	10	CS	c	-			浦河 Urakawa	61.0	-3.5	NW	8	10	N	s	-		
和歌山 Wakayama	67.1	1.7	ENE	2	10	SK	c	-			帯広 Obihiro	60.0	-8.6	-	0	10	N	s	-		
和歌山 Wakayama	65.9	5.4	NNW	2	10	CS	c	-			網走 Abasiri	59.9	-7.9	-	1	10	N	s	3		
潮音 Siomisaki	66.7	2.4	-	0	10	N	c	-			洞路 Kusiro	59.1	-16.3	-	1	1	SK	b	-		
大分 Ooita	66.2	1.5	-	1	10	CS	c	-			根室 Nemuro	59.4	-6.9	-	1	10	SK	c	-		
松山 Matuyama	66.2	1.5	-	1	10	CS	c	-			妙那 Syana	58.3	-7.9	NNW	4	10	N	s	-		
多度津 Tadotu	67.2	0.8	-	1	10	CS	c	-			大泊 Ootomari	61.5	-16.5	N	2	1	SK	b	-		
廣島 Hiroshima	66.9	1.0	-	1	10	SK	c	-			敷香 Sikka	60.6	-19.4	NNW	2	0	-	b	-		
岡山 Okayama	67.5	-0.5	-	1	10	CS	c	-			釜山 Husan	67.4	2.9	N	2	10	SK	c	-		
神戸 Kōbe	67.6	2.4	NNE	2	10	N	c	-			濟州島 Saisyūtō	68.3	-3.0	N	6	10	CS	c	-		
大阪 Ōsaka	67.3	1.2	-	0	10	SK	c	-			木浦 Moppo	69.5	-7.6	NNE	3	10	-	b	-		
京都 Kyōto	67.7	1.0	-	1	10	SK	c	-			仁川 Zinsen	69.1	-3.6	W	4	3	SK	bc	-		
八木 Yagi	67.9	0.2	-	0	10	SK	c	-			江陵 Kōryō	69.1	-7.3	SW	2	0	-	b	-		
富江 Tomie	66.1	7.0	N	2	10	SC	c	-			元山 Gensan	69.5	-7.3	SW	2	0	-	b	-		
佐賀 Saga	66.1	3.9	-	1	10	SC	c	-			咸津 Zyōsin	70.0	-6.9	NW	3	0	-	b	-		
長崎 Nagasaki	65.9	3.6	NE	2	10	SK	c	-			雄基 Yūki	70.5	-6.0	NNW	8	0	-	b	-		
福岡 Fukuoka	66.4	1.6	-	0	10	SK	c	-			中江鎮 Tyūkōtin	75.1	-26.0	-	1	0	-	b	-		
熊本 Kumamoto	67.7	2.7	-	1	10	SC	c	-			龍岩浦 Ryūganpo	70.1	-11.4	NNE	4	0	-	b	-		
下関 Simonoseki	66.9	3.1	ENE	3	10	SK	c	-			大連 Dairen	71.1	-6.0	-	1	0	-	b	-		
濱田 Hamada	67.3	1.7	ENE	2	10	C	c	-			當口 Yinkow	71.3	-14.0	-	1	0	-	b	-		
境 Sakai	67.6	2.8	-	0	10	SK	c	2			奉天 Mukden	71.5	-14.5	E	3	0	-	b	-		
宮津 Miyadu	67.3	3.1	-	1	7	SK	bc	3			長春 Changchun	73.0	-17.0	SW	4	0	-	b	-		
津 Tu	66.8	2.3	WNW	2	10	CS	bc	-			天津 Tientsin	70.7	-5.8	-	0	0	-	b	-		
岐阜 Gifu	67.0	-0.8	-	1	3	SK	bc	-			青島 Tsingtau	70.2	-3.7	NNW	3	10	SC	c	-		
名古屋 Nagoya	66.6	-0.6	N	2	10	SC	c	-			上海 Shanghai	69.2	2.2	NNW	2	10	N	c	1		
濱松 Hamamatu	65.9	3.1	WNW	4	0	-	b	-			ラサライ Rasazima										
長津呂 Nagaturo	64.8	6.5	NNE	4	10	SK	c	-			大東島 Ōoagarizima	60.1	-	SE	6	10	SK	c	0-10		
沼津 Numadu	64.8	0.3	ENE	2	7	KC	bc	-			サイパン Saipan	59.6	23.3	E	8	9	SK	c	4		
横濱 Yokohama	65.5	0.9	NW	2	8	SK	c	-			ポナペ Ponape	59.0	22.9	ENE	4	10	N	r	4		
東京 Tōkyō	65.6	1.3	NW	3	2	KC	b	-			船名	東經	北緯	氣壓	風向	風力	天氣				
熊谷 Kumagaya	66.0	1.7	W	4	0	-	b	-			SHIP.	E Long.	N Lat.	Air Pressure 700	Wind (3) Dir.	Force	Weath.				
布良 Mera	64.9	4.1	NE	3	6	SK	bc	-			Kizuko m.	123	27	60.5	EE	5	c				
銚子 Tyōsi	64.8	2.3	NW	5	0	-	b	-			Yamasita Eihuku m.	142	37	62.0	NW	5	bc				
八丈島 Hatidyōzima	65.2	8.7	WNW	5	9	SK	bc	-			Santyō m.	129	33	65.5	NE	2	c				
父島 Titizima	64.6	13.8	-	1	3	SK	bc	-			12th Sapporo m.	141	36	64.5	NNW	3	bc				
筑波山 Tukubasan	66.2	-3.0	NNE	2	1	C	b	-			Taityū m.	131	31	62.2	NE	4	r				
高山 Takayama	69.7	-6.7	-	1	0	SK	b	-			Sizuoka m.	146	40	60.7	WNW	5	s				
飯田 Iida	68.3	-4.1	-	0	10	CS	c	-			Misima m.	142	36	63.5	NW	3	bc				
松本 Matumoto	69.5	-6.0	-	0	9	SK	c	-			Zyuhuku m.	141	36	62.5	N	1	bc				
長野 Nagano	68.2	-3.3	-	0	10	N	s	-			Hidaka m.	130	30	57.9	NE	5	r				
甲府 Kōfu	67.6	-4.1	-	1	0	SK	b	-			Syuri m.	130	29	67.1	NE	4	r				
前橋 Maebasi	66.4	-0.7	WSW	3	0	SK	b	-			Sata kan	152	32	64.1	NNW	6	bc				
足尾 Asio	67.5	-7.0	-	1	0	-	b	-			觀測所	時刻	氣壓	風向	風力	天氣					
宇都宮 Utunomiya	65.3	-5.9	-	0	0	-	b	-			STATIONS	Time	Air Pressure 700	Wind (3) Dir.	Force	Air Temp.	Weath.				
福島 Fukushima	65.5	1.3	W	8	7	N	bc	-			Hongkong	11	62.6	N	1	10	rain				
磐根 Hikone	66.9	2.6	-	1	10	SK	c	3			Manila	7	57.5	NE	1	20	fair				
伊吹山 Ibukisan	68.2	-6.7	NNW	8	10	SK	c	3			Appari	7	58.1	-	0	23	overcast				
福井 Fukui	67.3	0.2	-	1	10	S	f	1			Legaspi	7	56.9	NNW	1	22	overcast				
金澤 Kanazawa	67.5	1.8	E	2	10	N	c	2			Iloilo	7	56.9	NE	4	23	overcast				
輪島 Wazima	68.0	3.4	NNW	3	10	N	c	3			Massin	7	56.3	NE	1	24	overcast				
伏木 Husiki	68.4	0.8	SW	2	10	SK	c	1			Yap	7	57.5	ENE	4	-	overcast				
高田 Takata	68.6	0.4	-	1	10	N	s	14			Guam	7	57.8	ESE	4	-	overcast				
新潟 Niigata	67.7	3.3	WNW	8	10	N	c	1			Basco	7	57.5	N	4	24	overcast				
相川 Aikawa	67.9	2.5	NW	6	10	N	s	1			天氣 Weather	快晴 Clear	晴 Fair	曇 Cloudy	雨 Rain	雪 Snow	霧 Fog	雷雨 Thunderstorm	濃煙霧 Thick haze		

壹月廿五日午后六時各地觀測表
OBSERVATIONS at 6 p.m. (135° M.S.T.) January 25 1930

測候所 STATIONS	氣壓 Air Press. mm. 760	氣溫 Air Temp. °C	風向		風速		雲量	雲形	天氣	雨量 Precip. mm. (2)	測候所 STATIONS	氣壓 Air Press. mm. 760	氣溫 Air Temp. °C	風向		風速		雲量	雲形	天氣	雨量 Precip. mm. (2)
			Dir.	Vel.	Amt.	Form								Dir.	Vel.	Amt.	Form				
パラオ Palau	58.9	28.7	S	2	10	K	e	-			仁川 Zinsen	69.5	-2.2	WNW	3	0	-	b	-		
恒春 Kōsūn	58.5	22.4	NNW	2	10	SK	e	-			江陵 Kōryō	68.6	-1.0	-	1	0	-	b	-		
澎湖 Hōko	60.8	12.4	NE	12	10	N	r	3			元山 Gensan	68.3	-0.2	-	1	0	-	b	-		
臺北 Taihoku	62.3	14.3	SE	2	9	N	r	7			咸津 Zyōsin	68.5	-3.0	NW	3	0	-	b	-		
石垣 Isigakizima	57.5	22.4	NW	4	10	KN	e	10			雄基 Yūki	68.7	-4.0	NNW	5	1	-	b	-		
那覇 Naha	57.4	20.2	SE	3	10	N	r	2			中江鎮 Tyūkōtin	71.0	17.7	-	1	0	-	b	-		
名瀨 Naze	62.6	13.6	NNE	2	10	SK	e	-			龍岩浦 Ryūganpo	70.4	-5.8	NE	3	0	-	b	-		
鹿兒島 Kagosima	65.7	7.5	NW	2	10	SK	e	-			大連 Dairen	71.1	-6.8	NE	3	0	-	b	-		
宮崎 Miyazaki	65.5	9.8	-	1	10	SK	e	-			當口 Yinkow	71.2	-5.4	SE	3	0	-	b	-		
熊本 Kumamoto	66.5	6.5	NW	2	10	SC	e	-			奉天 Mukden	70.3	-6.7	S	3	0	-	b	-		
足摺 Asizuri	66.4	7.1	N	3	10	SK	e	-			長春 Changchun										

天氣圖
WEATHER CHART.

THE CENTRAL METEOROLOGICAL OBSERVATORY OF JAPAN. TOKYO.



等壓線 Isobaric line
等溫線 Isothermal line
不連續線 Discontinuity
快晴 Clear
晴 Fair
曇 Cloudy
雨 Rain
雪 Snow
霧 Fog
雷雨 Thunderstorm
濃霧 Thick haze
軟風 Light Wind 2-4
和風 Moderate Wind 4-6
疾風 Strong Wind 6-10
強風 Gale 10-15
烈風 Strong Gale 15-20
颶風 Hurricane 20-25
29-35 m.p.s.
20-25 " 35-40
25-29 " 40 <

波ノ模様 Sea Disturbance: 無記號海面平滑 No symbol means dead calm; 海面穏和 Smooth; 波少 Slight; 波可なり Moderate; 波稍高 Rough; 波甚高 Very high; 怒濤 Phenomenal; 方向ハナリ又ハ浪ノ来ノ方向 Direction shows in which swell or roller comes.

明治廿七年三月七日第三種郵便物認可
昭和五年一月十九日發行

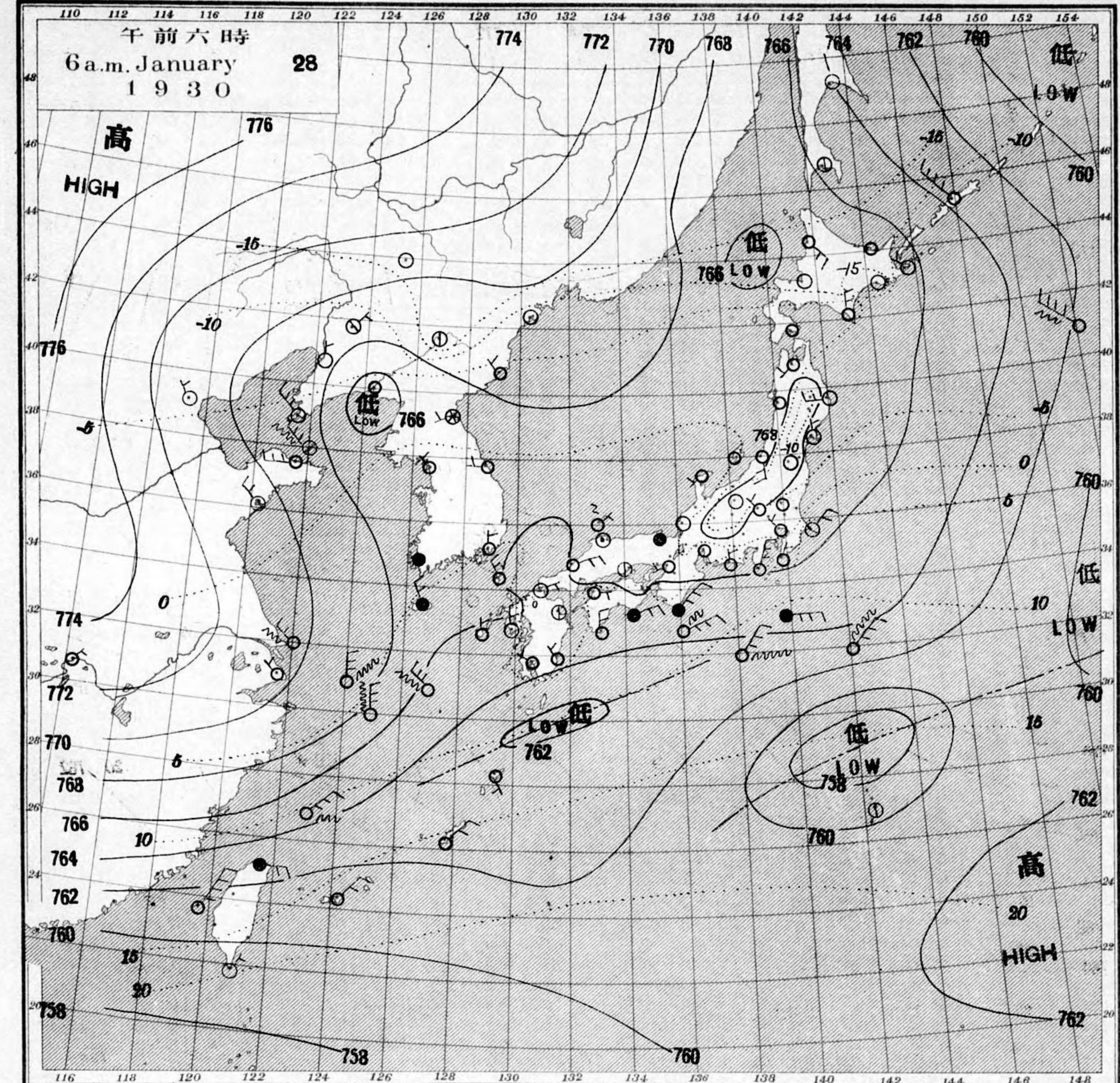
發行人 發行所
東京市麹町區竹町四番地

中央氣象臺

東京市神田區西小川町一丁目四番地 電話九段一八四四番
印刷販賣者清華堂 山田忠義(定價郵稅共壹圓五錢)

天氣圖
WEATHER CHART.

THE CENTRAL METEOROLOGICAL OBSERVATORY OF JAPAN. TOKYO.



天氣圖
二八號

天氣豫報

第一區	北及東風	曇少雨
第二區	北及西風	曇後晴
第三區	全	曇
第四區	北及東風	全
第五區	全	曇後晴
第六區	全	曇
第七區	北及西風	晴
第八區	全	全
第九區	南及西風	曇少雪

WEATHER FORECASTS

I	N-E	cloudy with some rain
II	N-W	cloudy, fair later
III	N-W	cloudy
IV	N-E	cloudy
V	N-E	cloudy, fair later
VI	N-E	cloudy
VII	N-W	fair
VIII	N-W	fair
IX	S-W	cloudy with some snow

天氣概況
高氣壓ハ七七八度ノ支那北即滿洲方面ニ據リ殆ト停滞ノ模様ナシ。低氣壓ハ七七八度ノモリガ小笠原島ノ北ニ於テ七六三度ノ小低氣壓ガ九州・南海上ニ於テブルク共ニ東北東ニ進ブ居ル模様ナシ。是等ノ氣壓ニ關東ガ九州邊ノ南海岸ガハ所々雨ガ降リ。朝鮮・琉球・台灣ニ對シテ多量ノ降雪ハ九州北部上奥羽東部及北海道中部ガ所々降リ居リス。溫度ハ一般ニ略々平年並トナリマシ。

東京豫報 TOKYO.
今晚ハ北ノ風曇一時小雨氣味アリ。明日ハ北ノ風曇後晴々晴ル。

壹月廿七日午前六時各地觀測表
OBSERVATIONS at 6 a.m. (135° M.S.T.) January 27 1930

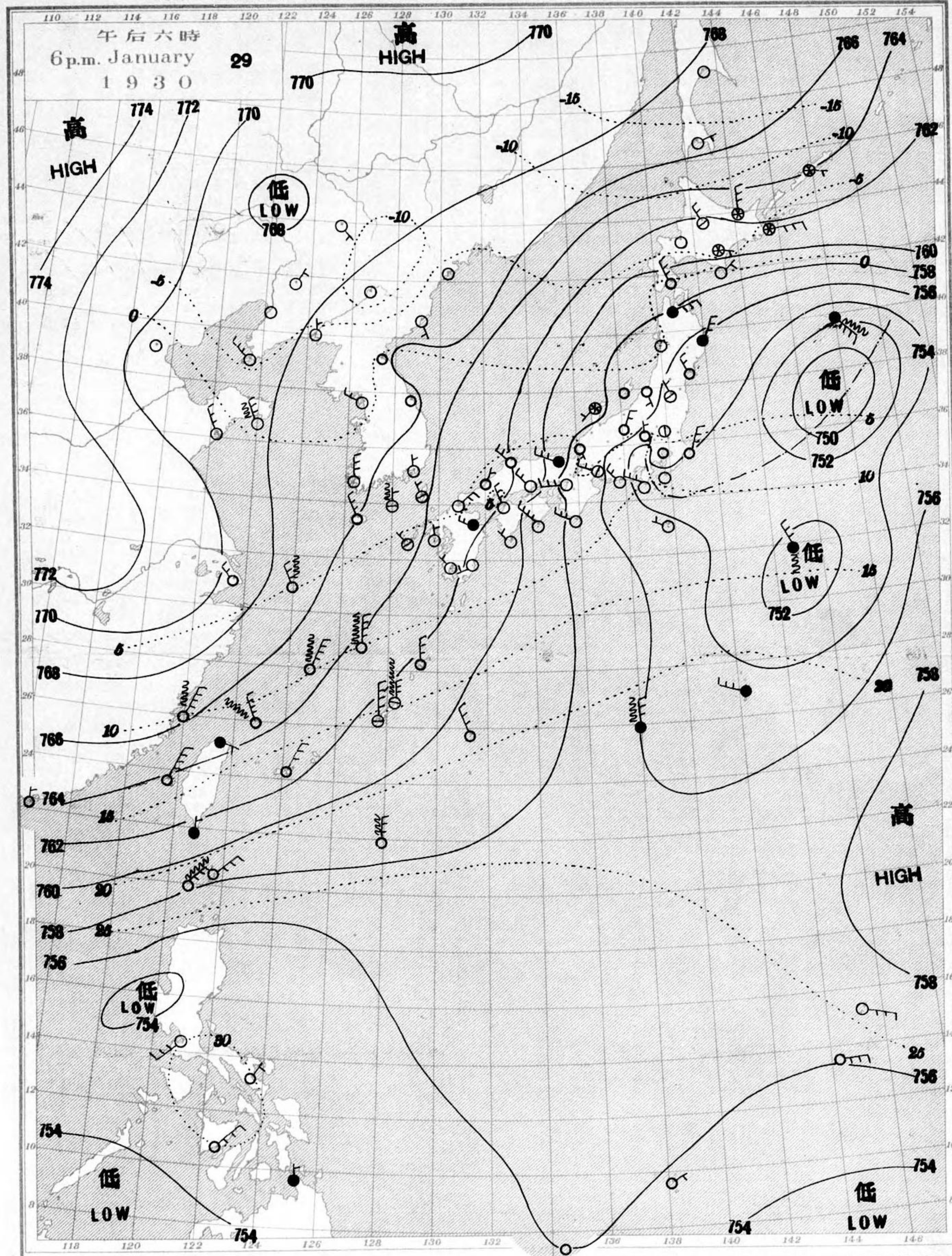
測候所 STATIONS	氣壓 Air Press. mm. 700+	氣溫 Air Temp. °C	風向		雲量 Clouds Amt. Form	天候 Weather	雨量 Precip. mm. (1)	測候所 STATIONS	氣壓 Air Press. mm. 700+	氣溫 Air Temp. °C	風向		雲量 Clouds Amt. Form	天候 Weather	雨量 Precip. mm. (1)		
			Dir.	Vel.							Dir.	Vel.					
パラオ Palau	57.7	24.9	-	1	8	CS	c	山形 Yamagata	69.3	-2.6	-	0	10	N	c	-	
恒春 Kōsyun	60.3	20.2	NE	7	0	-	b	秋田 Akita	69.1	-1.6	-	1	10	SK	c	-	
臺東 Taitō	62.1	17.9	WNW	3	2	SK	b	水戸 Mito	67.8	-1.1	N	2	8	SC	c	-	
臺南 Tainan	62.2	12.9	N	5	10	SK	c	金山 Kanayama	68.2	-1.2	N	5	6	SK	bc	-	
澎湖 Hōko	62.8	12.3	NNE	11	10	N	c	石巻 Isinomaki	69.3	-2.7	NNE	4	10	SK	c	-	
臺北 Taihoku	64.9	13.5	N	3	10	N	c	水滸 Midusawa	69.4	-6.1	NNE	3	2	S	b	-	
石垣 Isigakizima	62.8	17.6	NNE	6	10	N	r	盛岡 Morioka	68.8	-4.5	-	1	3	SK	bc	-	
那覇 Naha	62.1	17.7	NNE	11	10	SK	c	宮古 Miyako	69.9	-4.2	-	1	10	SK	c	1	
名瀨 Naze	62.3	16.5	NNW	4	10	SK	c	青森 Aomori	69.2	-3.9	WNW	3	10	SK	c	-	
鹿兒島 Kagosima	63.5	8.7	NW	2	10	N	r	函館 Hakodate	69.1	-2.4	NNW	8	10	SC	c	1	
宮崎 Miyazaki	63.7	7.9	-	1	10	N	r	鹿本 Kumamoto	69.8	-10.0	-	1	10	N	s	10	
熊本 Kumamoto	64.9	5.5	-	1	10	N	r	札幌 Sapporo	68.7	-13.3	SSE	2	10	SK	c	-	
足摺 Asizuri	64.0	9.5	N	9	10	N	r	羽根 Haboro	70.6	-22.3	-	0	10	S	c	-	
高知 Kōchi	64.8	5.4	-	1	10	SK	c	旭川 Asahigawa	68.8	-9.1	N	4	0	-	b	-	
室戸 Muroto	64.0	6.8	E	5	10	SC	c	浦河 Urakawa	69.7	-20.1	-	0	0	-	b	-	
徳島 Tokushima	67.4	5.0	NW	4	10	CS	c	帯廣 Obihiro	68.5	-11.8	WNW	3	3	SK	bc	1	
和歌山 Wakayama	66.7	3.2	-	1	8	SK	c	網走 Abasiri	68.7	-11.8	NNE	2	0	-	b	-	
潮岬 Siomisaki	64.4	7.6	NNE	2	10	SK	c	釧路 Kuroi	67.4	-8.6	NW	6	10	SK	c	-	
大分 Ōita	66.1	6.1	N	3	10	N	r	根室 Nemuro	64.6	-8.8	NNW	11	10	SK	b	-	
松山 Matuyama	65.6	5.6	-	1	10	N	r	紗那 Syana	69.0	-17.8	NNE	2	0	-	b	-	
多摩津 Tadotsu	67.0	2.2	-	1	0	-	b	大泊 Ootomari	66.0	-19.5	W	2	0	SC	b	-	
廣島 Hiroshima	67.1	2.3	N	2	10	SK	c	蝦香 Sikka	67.5	5.4	NNW	4	10	N	r	1	
岡山 Okayama	67.4	0.4	-	1	10	CS	c	釜山 Husan	67.0	5.5	SE	3	10	N	c	-	
神戸 Kobe	66.9	2.8	-	1	8	SK	c	濟州島 Saisyūtō	68.2	-1.1	NNW	4	3	CS	bc	-	
大阪 Ōsaka	66.7	2.8	-	1	8	SK	c	木浦 Moppo	69.7	-4.0	NNE	4	0	-	b	-	
京都 Kyōto	66.9	0.5	-	1	10	CS	c	仁川 Zinsen	71.8	0.5	N	2	10	N	s	9	
八木 Yagi	67.1	0.9	-	0	10	SK	c	江陵 Kōryō	72.4	-1.3	-	1	10	SK	c	-	
富江 Tomie	64.4	9.6	NNE	6	2	SK	b	元山 Gensan	73.1	-2.0	-	1	10	SK	c	-	
長崎 Nagasaki	64.7	6.0	NE	3	10	SK	c	咸津 Zyōsin	73.7	-10.0	-	0	0	-	b	-	
佐賀 Saga	65.4	6.1	E	2	10	SK	c	雄基 Yūki	66.0	-17.8	NNE	2	0	-	b	-	
福岡 Fukuoka	65.2	1.1	-	0	10	SK	c	中江津 Tyūkōtin	76.1	-27.4	-	0	0	-	b	-	
嚴原 Ihosima	65.8	9.3	NNW	4	10	N	c	龍岩浦 Ryūganpo	71.0	-10.2	NE	5	0	-	b	-	
下関 Simonoseki	66.0	4.0	ENE	2	7	SK	bc	大連 Dairen	71.1	-7.5	NW	2	0	-	b	-	
濱田 Hamada	67.3	2.4	E	3	0	-	b	營口 Yinkow	71.6	-12.8	NNE	3	0	-	b	-	
境 Sakai	68.0	5.8	NE	4	8	SK	c	奉天 Mukden	71.8	-12.4	NE	2	0	-	b	-	
宮津 Miyadu	67.3	4.8	NW	4	10	N	r	撫春 Changchun	74.0	-16.8	-	0	0	-	b	-	
津 Tu	65.9	4.0	W	3	10	SC	c	天津 Tientsin	72.1	-3.5	-	1	0	-	b	-	
岐阜 Gifu	65.6	1.8	-	1	10	SK	c	青島 Tsingtau	71.1	-4.3	NNW	3	0	-	b	-	
名古屋 Nagoya	65.5	2.0	NNW	4	0	SK	b	上海 Shanghai	70.6	1.0	NW	3	0	-	b	-	
濱松 Hamamatu	64.8	5.9	NNE	2	10	SK	c	ラサライ Rasazima	60.6	-	NNW	5	1	SK	b	0-10	
長野 Nagano	64.0	6.6	NE	10	10	KN	c	大東島 Ooagarizima	60.5	23.2	ENE	5	6	SK	bc	-	
沼津 Numadu	66.1	5.8	ENE	7	10	SK	c	サイパン Saipan	58.4	25.9	E	4	10	CS	-	-	
横浜 Yokohama	66.8	2.9	NNW	7	10	SK	c	ポナペ Ponape	68.2	25.9	E	4	10	CS	-	-	
東京 Tōkyō	67.1	2.0	NNW	3	10	SK	c	船名	東經	北緯	氣壓	風向	風力	天候			
熊谷 Kumagaya	67.9	-2.0	-	0	10	C	-	SHIP.	E	N	Air Pressure	Wind	Weather				
赤良 Mera	66.4	6.8	NE	9	10	SK	c	Kamoi kan	131	29	58.7	NNE	7	c			
鏡子 Tyōsi	66.4	6.8	NE	9	10	SK	c	Yamasita Eihuku m.	138	34	63.5	ENE	3	c			
八丈島 Hatidzoyzima	62.0	10.5	ENE	10	10	N	r	Somedono m.	127	30	62.0	NE	4	c			
父島 Titizima	59.4	21.5	S	6	10	KC	c	Sinano m.	124	37	67.6	N	2	c			
筑波山 Tukubasan	68.1	-3.5	ENE	4	9	SC	c	NYK. Asama m.	160	34	57.4	W	6	bc			
高山 Takayama	68.9	-2.5	-	1	10	N	c	Ryūi m.	145	31	60.5	NE	4	r			
飯田 Iida	67.8	-1.2	-	0	10	SC	c	Misima m.	147	39	63.8	NW	5	c			
松本 Matumoto	68.2	-1.5	-	0	10	N	c	Panama m.	125	28	62.2	NNW	6	c			
長野 Nagano	67.3	-0.6	-	1	10	SK	c	Ōmi m.	137	9	57.7	E	3	e			
甲府 Kōfu	67.7	-1.9	NW	2	10	SC	c	Tanker Syōyō m.	146	33	61.7	-	0	r			
前橋 Maebasi	69.4	-6.8	-	1	10	C	-	Sata kan	148	32	62.9	WNW	1	c			
足尾 Asio	67.9	-2.9	-	0	10	SK	c	觀測所	時刻	氣壓	風向	風力	氣溫	天候			
宇都宮 Utunomiya	68.6	-1.0	WSW	2	4	KC	bc	STATIONS	Time	Air Pressure	Wind	Air Temp.	Weather.				
福島 Fukushima	66.7	-3.3	S	6	9	CS	c	Hongkong	11	64.1	N	2	10	rain			
多根 Hikone	66.7	2.0	-	1	8	C	c	Manila	7	58.1	NW	1	20	fair			
伊吹山 Ibukisan	67.2	-1.6	-	0	0	-	b	Appari	7	59.3	-	0	22	fair			
金澤 Kanazawa	67.8	1.7	NNE	4	9	SK	c	Legaspi	7	56.9	N	2	26	fair			
福島 Fukuoka	68.7	3.7	NNE	4	10	SK	c	Hilo	7	56.9	NE	4	24	fair			
伏木 Husiki	68.4	3.8	ENE	2	10	N	r	Sarigao	7	56.6	NNW	2	26	overcast			
高田 Takata	69.0	0.1	-	0	10	N	c	Yap	7	57.8	ENE	4	-	overcast			
新潟 Niigata	68.8	3.0	NNW	3	10	N	c	Guam	7	58.7	E	2	-	fair			
相川 Aikawa	69.1	0.4	E	2	1	SK	b	Basco	7	59.6	NNE	4	23	overcast			

天候 Weather 快晴 Clear 晴 Fair 曇 Cloudy 雨 Rain 雪 Snow 霧 Fog 雷雨 Thunderstorm 濃霧 Thick haze
記號 Notation b bc c r s t

壹月廿六日午後六時各地觀測表
OBSERVATIONS at 6 p.m. (135° M.S.T.) January 26 1930

測候所 STATIONS	氣壓 Air Press. mm. 700+	氣溫 Air Temp. °C	風向		雲量 Clouds Amt. Form	天候 Weather	雨量 Precip. mm. (2)	測候所 STATIONS	氣壓 Air Press. mm. 700+	氣溫 Air Temp. °C	風向		雲量 Clouds Amt. Form	天候 Weather	雨量 Precip. mm. (2)			
			Dir.	Vel.							Dir.	Vel.						
パラオ Palau	57.0	26.6	SE	3	3	CS	bc	仁川 Zinsen	69.5	-1.8	NNW	3	4	SC	bc	-		
恒春 Kōsyun	59.5	22.5	-	1	1	SK	b	江陵 Kōryō	71.0	0.9	-	1	10	SK	c	-		
澎湖 Hōko	62.6	11.9	NNE	10	10	N	c	元山 Gensan	71.2	-0.4	-	1	10	SK	c	-		
臺北 Taihoku	62.8	15.2	ESE	3	10	N	r	咸津 Zyōsin	72.3	-0.5	-	1	10	N	c	-		
石垣 Isigakizima	60.1	20.0	-	1	10	N	r	雄基 Yūki	72.3	-4.3	SSW	2	0	-	b	-		
那覇 Naha	59.3	18.5	NNE	14	10	S	c	中江津 Tyūkōtin	72.2	-19.0	-	0	1	SC	b	-		
名瀨 Naze	60.6	15.7	NNE	7	10	N	r	龍岩浦 Ryūganpo	70.7	-4.6	NNE	3	10	CS	b	-		
鹿兒島 Kagosima	63.4	9.0	N	3	10	N	r	大連 Dairen	70.6	-2.8	NW	4	2	C	b	-		
宮崎 Miyazaki	64.5	7.6	-	1	10	N	r	營口 Yinkow	71.8	-6.7	NE	2	10	CS	b	-		
熊本 Kumamoto	64.8	7.8	-	1	10	SK	c	奉天 Mukden	71.3	-3.2	NE	4	1	C	b	-		
足摺 Asizuri	64.0	9.9	ENE	13	10	N	r	長春 Changchun	72.0	-7.2	E	2	0	-	b	-		
高知 Kōchi	65.5	7.4	-	1	10	N	r	天津 Tientsin	70.6	2.2	-	1	0	-	b	-		
室戸 Muroto	65.4	6.5	E	6	10	N	r	青島 Tsingtau	69.2	1.4	N	6	1	C	b	-		
和歌山 Wakayama	66.4	6.8	NNE	4	10	SK	c	上海 Shanghai	69.6	4.0	NNW	3	10	SK	e	-		
潮岬 Siomisaki	65.3	9.0	NNE	2	10	N	c	ラサライ Rasazima	69.6	4.0	NNW	3	10	SK	e	-		
大分 Ōita	66.4	6.5	-	0	10	N	c	大東島 Ooagarizima	67.1	-	SSE	11	10	SK	e	-		
松山 Matuyama	65.7	6.8	-	1	10	SK	c	地名	午前六時	正午	NOON							
多摩津 Tadotsu	66.8	5.8	-	1	10	N	c	氣壓	風向	風力	氣溫	雨量	天候					
廣島 Hiroshima	66.7	7.2	-	1	10	SK	c	STATIONS	Air Pressure	Wind	Air Temp.	Precip.	Weather					
岡山 Okayama	66.9	6.4	NE	2	10	SK	c	Hankow	70.5	-1	-2	-	b	72.8	NE	1	1	e
大阪 Ōsaka	64.5	9.6	NE	6	10	SC	c	芝罘	70.8	-0	-3	-	b	71.5	N	1	0	e
富江 Tomie	64.9	7.3	NNE	4	10	SK	c	船名	東經	北緯	氣壓	風向	風力	天候				
長崎 Nagasaki	65.9	6.2	NE	2	10	SK	c	SHIP.	E	N	Air Pressure	Wind	Weather					
福岡 Fukuoka	66.0	8.9	N	5	10	N	r	OSK. Seikai m.	136	33	62.0	NW	3	e				
嚴原 Ithuhara	66.3	6.6	ESE	2	10	SK	c	6th Daibosi m.	126	35	66.6	N	4	bc				
下関 Simonoseki	66.4																	

天氣圖
WEATHER CHART.
THE CENTRAL METEOROLOGICAL OBSERVATORY OF JAPAN, TOKYO.



午後六時
6 p.m. January 1930

高 HIGH
低 LOW

等壓線 Isobaric line
等溫線 Isothermal line
不連續線 Discontinuity

快晴 Clear
晴 Fair
曇 Cloudy
雨 Rain
雪 Snow
霧 Fog
雷雨 Thunder-storm
濃煙霧 Thick haze

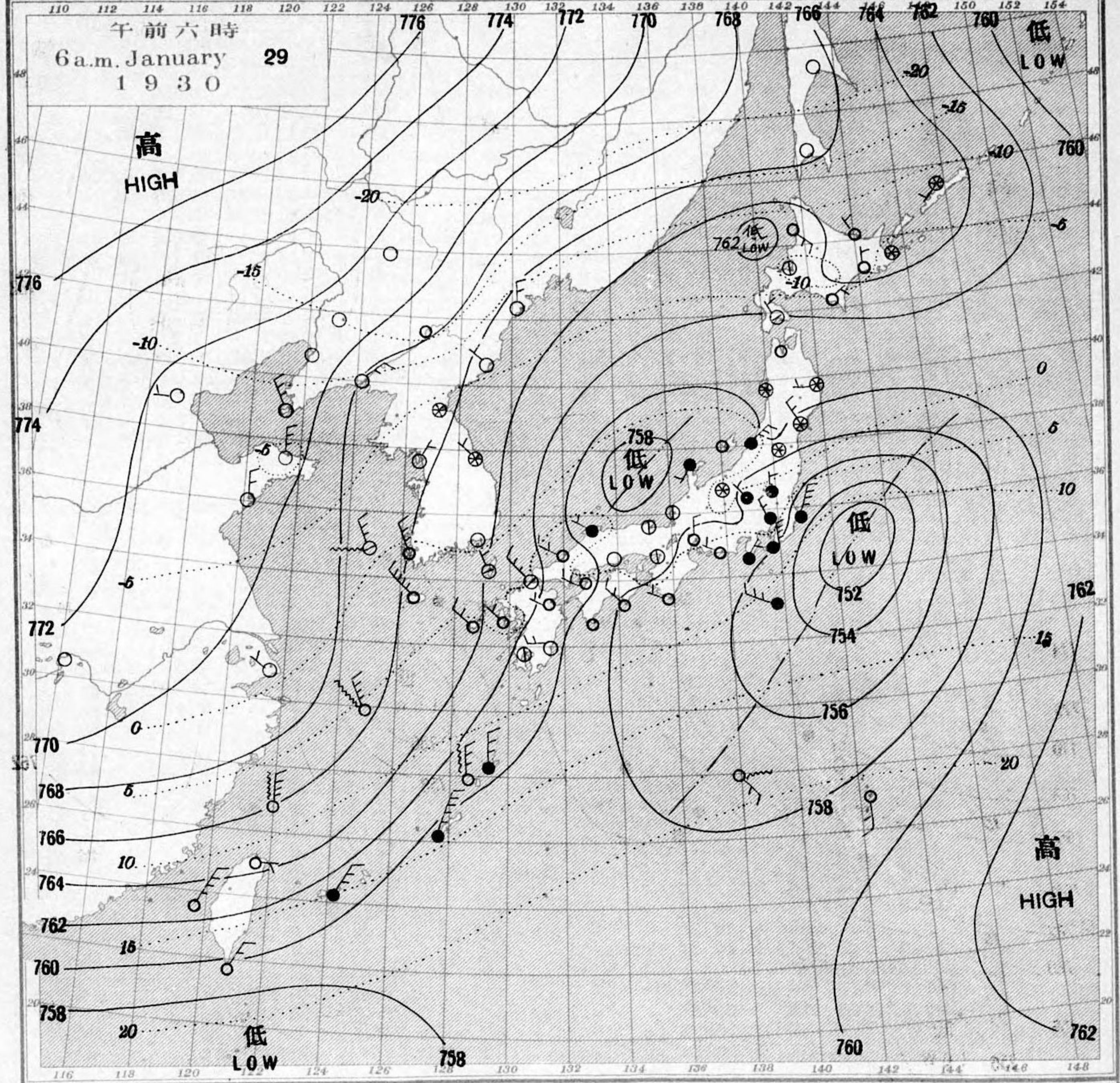
軟風 Light Wind 2-4 m.p.s.
和風 Moderate Wind 4-6 m.p.s.
疾風 Strong Wind 6-10 m.p.s.
強風 Gale 10-15 m.p.s.

烈風 Strong Gale 15-20 m.p.s.
颶風 Hurricane 20-25 m.p.s.
暴風 25-30 m.p.s.
暴風 35-40 m.p.s.
暴風 40 < m.p.s.

波ノ模様 Sea-Disturbance: 無記號海面平滑 No symbol means dead calm; 海面穏和 F9 Smooth; 波少シ F9 Slight; 波可 F9 Moderate; 波稍高 Rough; 波甚高 Very high; 怒濤 Phenomenal; 方向ハウネリ又ハ浪ノ来方 Direction shows in which swell or roller comes.

明治廿七年三月七日第三種郵便物認可
昭和五年一月三十日發行
東京市神田區西小川町一丁目四番地 電話九段二八四四番
印刷販賣者清華堂 山田忠義(定價郵稅共壹枚金五錢)

天氣圖
WEATHER CHART.
THE CENTRAL METEOROLOGICAL OBSERVATORY OF JAPAN, TOKYO.



天氣豫報 WEATHER FORECASTS

第一區	北乃至東風	曇少雨	I N-E cloudy with some rain
第二區	北乃至西風	天氣良好	II N-W improving
第三區	全	晴	III N-W fair
第四區	全	天氣良好	IV N-W improving
第五區	全	全	V N-W improving
第六區	全	曇少雨又少雪	VI N-W cloudy with some rain or snow
第七區	全	雪後天氣良好	VII N-W snowy, improving later
第八區	北乃至東風	全	VIII N-E snowy, improving later
第九區	全	曇少雪	IX N-E cloudy with some snow

天氣概況

低氣壓ハ一ツハ七五ニ耗テ房總沖ニ一ツハ七五八耗テ若狹湾ノ北方ニアリテケモ東北東ニ進ムガ居ラス。是等ノツラニ日本内地ハマダ一般ニ曇天ヲ開東部ハ中部地方及ビ奥羽ハ多ク雪ガ降リテ居ラスガ関西ノ西方テハ所々晴レテ居ラス。温度ハ一般ニ平年ヨリ二三度位高目トナツテ居ラス。高氣壓ハ相變ラズ蒙古方面カク滿洲北部ニ根ヲ下ルセ七七六以上ヲ示シ居ラス。

東京豫報 TOKYO.
今晚、北風、曇、後天氣良好
明日、北西風、晴時々曇。

壹月廿八日午前六時各地觀測表
OBSERVATIONS at 6am. (135° M.S.T.) January 28 1930

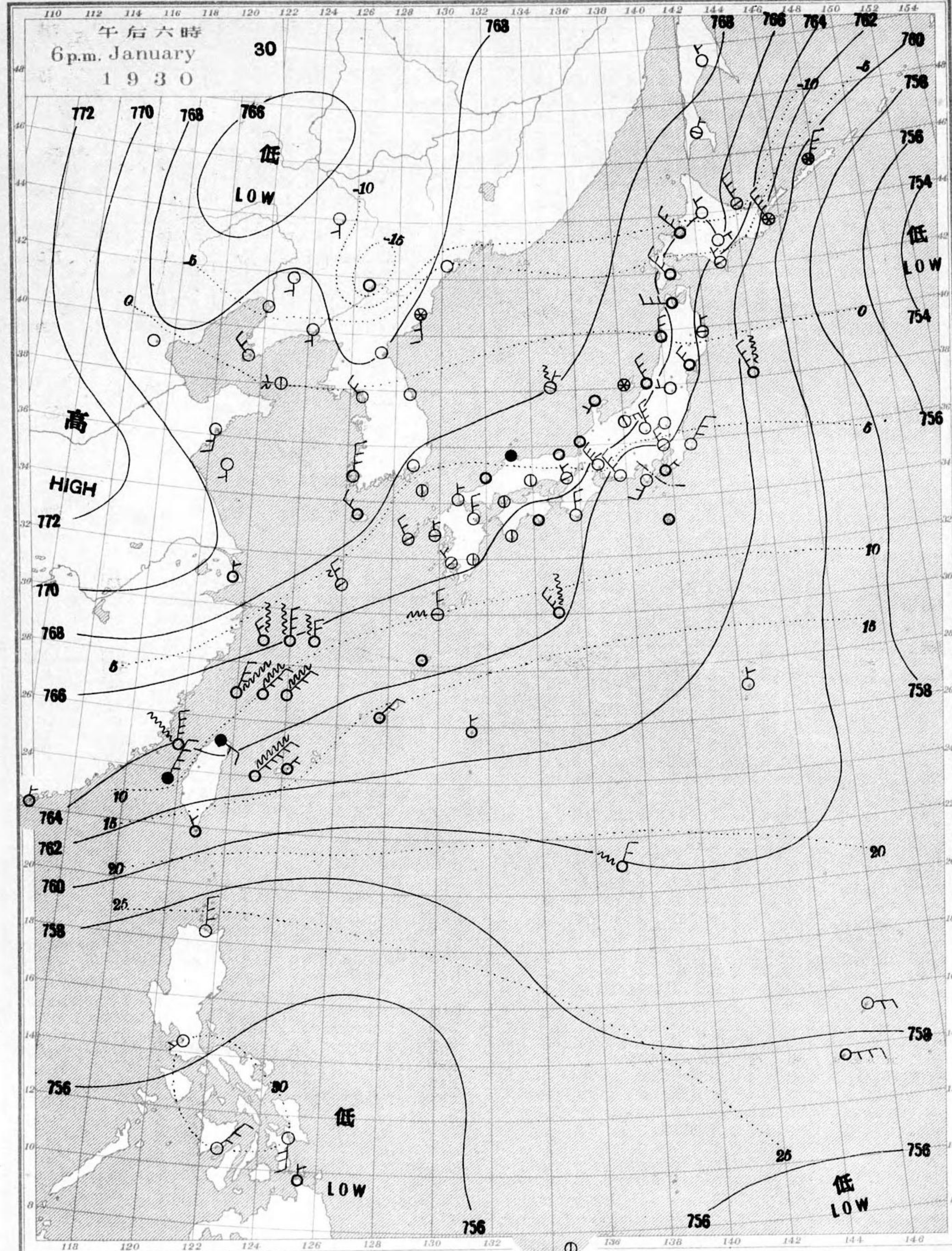
測候所 STATIONS	氣壓 Air Press. mm. 760+	氣溫 Air Temp. °C	風向		風速		雲量	雲形	天氣	雨量 Precip. mm. (1)
			Dir.	Vel.	Dir.	Vel.				
パラオ Palau	57.4	24.9	-	1	10	KN	r	7	-	-
恒春 Kōsyun	59.8	20.0	NNE	3	0	-	b	-	-	-
臺南 Taitō	61.1	18.1	WNW	2	10	SK	c	-	-	-
臺南 Tainan	60.1	13.6	NNE	3	10	SK	c	-	-	-
澎湖 Hōko	61.6	12.0	NNE	10	10	SK	c	-	-	-
臺北 Taihoku	62.6	14.1	E	4	10	N	r	10	-	-
石垣 Isigakizima	61.3	16.8	NE	4	10	SK	c	-	-	-
那覇 Naha	62.6	15.3	NE	4	10	SK	c	-	-	-
名瀬 Naze	63.3	11.6	SSE	2	10	SK	c	-	-	-
鹿兒島 Kagosima	64.5	3.9	WNW	2	10	SK	c	-	-	-
宮崎 Miyazaki	64.3	4.6	NW	2	10	SK	c	-	-	-
熊本 Kumamoto	65.5	1.8	-	1	3	SK	bc	1	-	-
足摺 Asizuri	64.2	9.7	N	4	10	SK	c	-	-	-
高知 Kōchi	64.6	6.3	-	1	10	SC	c	-	-	-
室戸 Muroto	64.3	7.2	ENE	4	10	N	r	2	-	-
和歌山 Wakayama	66.4	5.6	WNW	3	10	SK	c	-	-	-
徳島 Tokushima	65.9	4.9	-	1	10	SK	c	-	-	-
和歌山 Wakayama	64.3	8.8	NE	6	10	N	r	2	-	-
潮岬 Siomisaki	65.6	2.9	-	0	3	CS	bc	7	-	-
大分 Ōita	65.2	5.2	E	2	10	SC	c	-	-	-
松山 Matuyama	66.1	3.7	-	1	10	SK	c	-	-	-
多度津 Tadotsu	66.2	1.2	-	1	10	CS	c	-	-	-
廣島 Hiroshima	66.4	0.8	-	1	3	SK	bc	-	-	-
岡山 Okayama	66.3	3.6	-	1	10	SK	c	-	-	-
神戸 Kobe	66.4	3.6	WSW	2	10	SK	c	-	-	-
大阪 Ōsaka	66.8	0.9	-	1	10	SK	c	-	-	-
京都 Kyōto	66.7	3.1	-	0	10	SC	c	-	-	-
八木 Yagi	65.1	8.5	N	3	10	SK	c	-	-	-
富江 Tomie	65.5	5.2	N	4	0	-	b	-	-	-
長崎 Nagasaki	66.1	2.9	-	1	0	SK	b	-	-	-
佐賀 Saga	65.9	0.0	-	0	9	CS	e	-	-	-
福岡 Fukuoka	66.0	7.9	NNW	4	10	CS	c	-	-	-
飯塚 Ituhara	65.8	4.3	ENE	2	2	SK	b	-	-	-
下関 Simonoseki	66.1	0.6	ENE	4	10	CS	e	-	-	-
濱田 Hamada	66.9	1.4	-	0	10	S	f	1	-	-
境 Sakai	66.7	2.7	-	1	10	N	r	1	-	-
宮津 Miyadu	66.3	4.9	-	1	10	N	r	1	-	-
津 Tu	66.5	0.7	-	1	10	SK	c	-	-	-
岐阜 Gifu	66.7	2.1	-	1	10	KC	c	-	-	-
名古屋 Nagoya	66.3	5.2	N	2	10	KC	c	-	-	-
濱松 Hamamatu	66.0	5.5	NNE	6	10	KN	c	-	-	-
沼津 Numadu	66.7	2.6	ENE	2	2	CK	b	-	-	-
横濱 Yokohama	67.3	0.1	NNW	3	6	SK	bc	-	-	-
東京 Tōkyō	67.4	-1.0	NW	2	10	KC	c	-	-	-
鹿谷 Kamagaya	67.4	-0.6	-	1	10	KC	c	-	-	-
布良 Mera	66.3	4.2	NNE	3	10	SK	c	-	-	-
鏡子 Tyōsi	66.1	6.1	NE	4	4	SK	bc	-	-	-
八丈島 Hatidoyozima	64.3	10.7	E	8	10	N	r	26	-	-
父島 Tītizima	59.9	17.5	-	1	6	SK	bc	-	-	-
筑波山 Tukubasan	68.2	-3.5	-	0	4	KC	bc	-	-	-
高山 Takayama	69.1	-6.0	-	1	10	S	f	-	-	-
飯田 Iida	67.9	-1.8	NW	2	10	SK	c	-	-	-
松本 Matumoto	68.9	-6.1	-	0	0	-	b	-	-	-
長野 Nagano	68.7	-6.6	-	1	0	-	b	-	-	-
甲府 Kōfu	67.8	-2.7	-	1	1	SK	b	-	-	-
前橋 Maebasi	67.3	0.6	NW	3	10	SC	c	-	-	-
足尾 Asio	69.2	-7.0	-	1	10	SC	c	-	-	-
宇都宮 Utunomiya	67.5	-0.3	-	0	10	SC	c	-	-	-
福島 Fukušima	68.4	-8.1	-	1	0	-	b	-	-	-
彦根 Hikone	66.6	-0.5	-	0	10	KC	c	-	-	-
伊吹山 Ibukisan	66.7	-2.5	WSW	10	10	SK	c	-	-	-
金澤 Kanazawa	67.0	-1.8	-	1	0	-	b	-	-	-
福島 Fukušima	67.0	0.1	ENE	2	4	C	bc	-	-	-
福島 Fukušima	67.2	1.5	SW	2	10	SK	c	-	-	-
福島 Fukušima	67.6	0.6	-	1	10	SK	c	-	-	-
高田 Takata	67.6	-5.0	SSW	2	0	-	b	-	-	-
新潟 Niigata	67.7	-3.1	S	4	9	SK	c	-	-	-
相川 Aikawa	67.4	2.3	-	1	10	SK	c	-	-	-

壹月廿七日午后六時各地觀測表
OBSERVATIONS at 6p.m. (135° M.S.T.) January 27 1930

測候所 STATIONS	氣壓 Air Press. mm. 760+	氣溫 Air Temp. °C	風向		風速		雲量	雲形	天氣	雨量 Precip. mm. (2)
			Dir.	Vel.	Dir.	Vel.				
パラオ Palau	56.7	27.1	-	1	2	K	b	-	-	-
恒春 Kōsyun	60.6	22.0	NE	7	10	SK	c	-	-	-
澎湖 Hōko	62.5	13.4	NNE	12	10	SK	c	-	-	-
臺北 Taihoku	65.1	14.8	E	5	10	SK	c	-	-	-
石垣 Isigakizima	64.7	17.3	NNE	6	10	SK	c	-	-	-
那覇 Naha	63.8	17.6	NNE	10	7	SK	bc	-	-	-
名瀬 Naze	63.8	16.5	N	4	7	SK	bc	-	-	-
鹿兒島 Kagosima	64.7	11.0	NNE	2	10	CS	e	1	-	-
宮崎 Miyazaki	65.3	0.2?	-	1	10	N	r	3	-	-
熊本 Kumamoto	66.2	7.2	-	1	10	SK	c	-	-	-
足摺 Asizuri	65.2	9.9	ENE	4	10	N	r	1	-	-
高知 Kōchi	65.7	9.7	-	1	10	SC	c	-	-	-
室戸 Muroto	65.2	9.6	E	4	10	SK	c	-	-	-
和歌山 Wakayama	66.0	8.6	N	3	10	SK	c	-	-	-
潮岬 Siomisaki	65.1	10.2	NNE	3	10	N	c	-	-	-
大分 Ōita	66.8	7.0	SW	2	10	N	c	-	-	-
松山 Matuyama	65.9	7.6	-	1	10	SK	c	-	-	-
急須津 Tadotsu	66.4	8.2	NNE	2	10	KC	c	-	-	-
廣島 Hiroshima	66.5	9.2	NNE	2	8	SK	c	-	-	-
岡山 Okayama	66.7	7.2	-	1	4	SK	bc	-	-	-
大阪 Ōsaka	66.6	7.6	N	4	8	SK	c	-	-	-
富江 Tomie	66.1	10.2	NNE	8	1	SK	b	-	-	-
長崎 Nagasaki	66.0	8.1	ENE	3	1	SK	b	-	-	-
福岡 Fukuoka	66.7	7.7	N	4	4	CS	bc	-	-	-
飯塚 Ituhara	68.2	7.7	NNW	4	10	N	c	-	-	-
下関 Simonoseki	67.1	7.4	NNE	3	4	SK	bc	-	-	-
境 Sakai	67.4	6.2	ENE	4	4	SK	bc	-	-	-
宮津 Miyadu	68.0	6.2	ENE	2	10	SK	c	1	-	-
津 Tu	67.1	5.6	-	1	9	SK	c	-	-	-
名古屋 Nagoya	65.9	6.0	N	2	0	KC	b	-	-	-
濱松 Hamamatu	65.6	8.6	-	1	10	N	r	-	-	-
長津島 Nagatsushima	65.5	7.0	NE	9	10	N	r	-	-	-
横濱 Yokohama	67.1	5.8	NE	6	8	KC	c	-	-	-
東京 Tōkyō	67.7	5.5	ENE	4	4	KC	bc	-	-	-
布良 Mera	66.3	6.5	NNE	4	10	SK	c	-	-	-
鏡子 Tyōsi	66.9	5.5	NE	9	9	SK	c	-	-	-
八丈島 Hatidoyozima	63.3	10.6	NW	11	10	N	r	4	-	-
父島 Tītizima	58.1	21.9	SW	3	10	N	c	-	-	-
筑波山 Tukubasan	68.4	-2.9	ENE	7	0	KC	b	-	-	-
高山 Takayama	66.6	1.6	NNE	3	0	-	b	-	-	-
長野 Nagano	68.0	-0.2	-	1	0	-	b	-	-	-
甲府 Kōfu	66.1	4.4	-	1	0	-	b	-	-	-
前橋 Maebasi	67.6	1.6	-	1	0	SC	b	-	-	-
宇都宮 Utunomiya	67.7	2.7	-	0	0	-	b	-	-	-
福島 Fukušima	68.8	0.3	N	3	0	-	b	-	-	-
伊吹山 Ibukisan	68.0	-5.1	WNW	6	0	CS	b	-	-	-
福井 Fukui	66.5	4.5	NW	2	0	-	b	-	-	-
福島 Fukušima	68.7	4.2	NE	4	10	SK	c	-	-	-
新潟 Niigata	68.7	2.7	-	1	10	N	c	-	-	-
相川 Aikawa	68.9	0.9	E	2	0	SK	b	-	-	-
秋田 Akita	69.0	0.2	-	1	10	SK	c	-	-	-
石巻 Isinomaki	68.8	-0.6	-	1	0	-	b	-	-	-
盛岡 Morioka	69.0	-2.6	N	2	0	-	b	-	-	-
宮古 Miyako	67.4	-2.1	W	2	0	SK	b	-	-	-
青森 Aomori	68.9	-2.2	WSW	2	10	SK	c	-	-	-
函館 Hakodate	68.4	-0.7	WNW	6	4	SK	bc	-	-	-
札幌 Sapporo	68.4	-5.5	-	1	10	N	s	-	-	-
旭川 Asahigawa	68.2	-9.7	-	0	10	N	e	-	-	-
浦河 Urahawa	67.7	-3.7	WNW	10	1	SK	b	-	-	-
帯広 Obihiro	67.1	-7.7	-	1	0	SK	b	-	-	-
網走 Abasiri	67.4	-9.7	-	1	10	N	s	-	-	-
根室 Nemuro	67.1	-7.4	NNW	4	4	SK	bc	-	-	-
釧路 Kurohama	63.3	-9.1	NW	14	10	N	s	1	-	-
大泊 Ootomari	67.1	-11.4	NW	7	0	-	b	-	-	-
敷香 Sikka										

天氣圖
WEATHER CHART.

THE CENTRAL METEOROLOGICAL OBSERVATORY OF JAPAN. TOKYO.



午後六時
6 p.m. January
1930

等壓線 Isobaric line
等溫線 Isothermal line
不連續線 Discontinuity

○ 快晴 Clear
○ 晴 Fair
○ 雲 Cloudy
● 雨 Rain
⊙ 濃霧 Thick haze

☉ 雪 Snow
☁ 霧 Fog
⚡ 雷雨 Thunder of air
⊙ 濃霧 Thick haze

○ 軟風 Light Wind 2-4
○ 和風 Moderate Wind 4-6
○ 疾風 Strong Wind 6-10
○ 強風 Gale 10-15

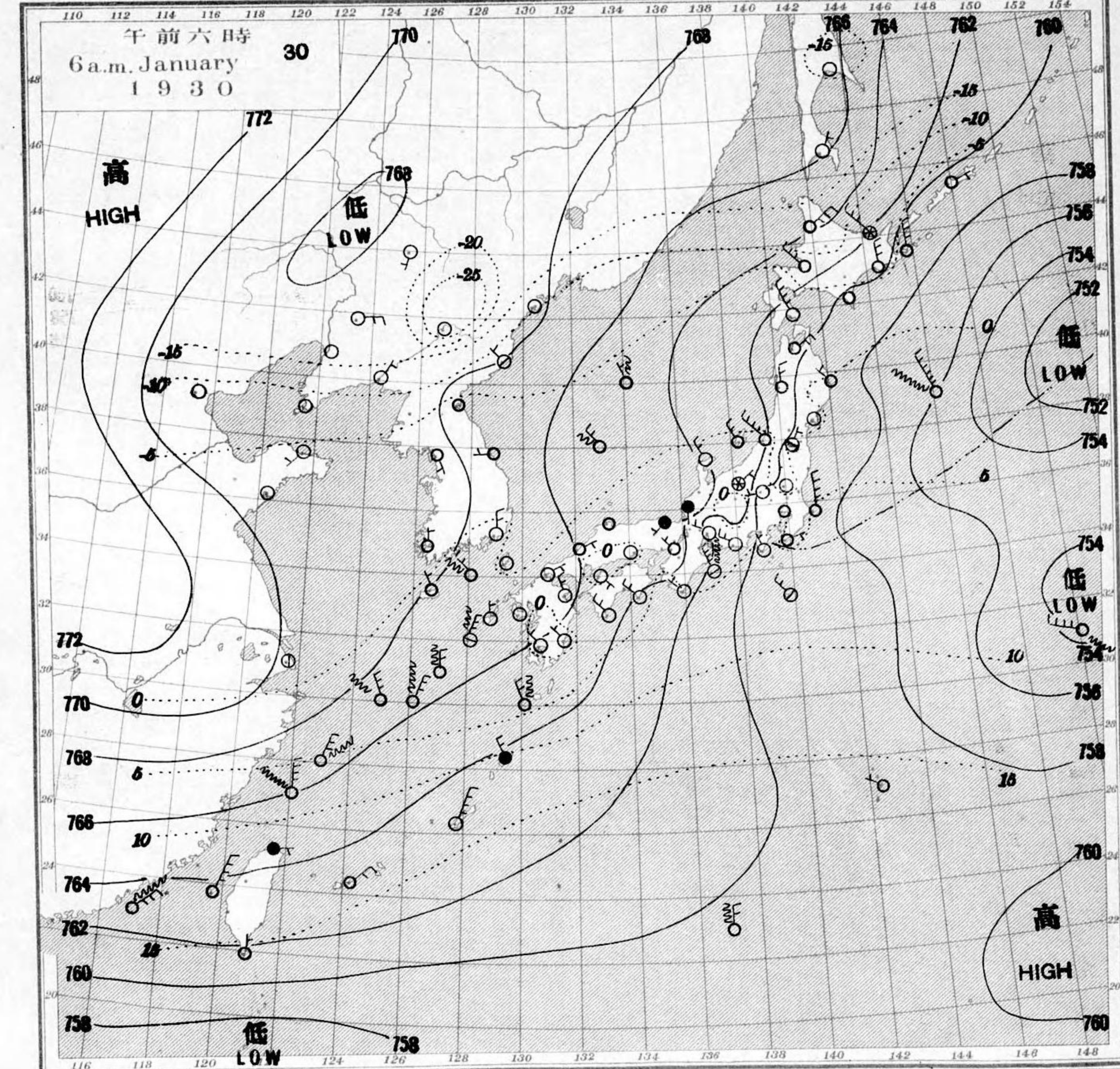
○ 烈風 Strong Gale 15-20
○ 颶風 Hurricane 20-35
○ 20-25
○ 25-29
○ 25-29
○ 40 <

波ノ模様 Sea Disturbance: 無記號海面平滑 No symbol means dead calm. 海面極カワ Smooth. 浪少シアリ Slight. 浪可ナリ Moderate. 浪稍高シ Rough. 浪甚高シ Very high. 怒濤 Phenomenal. 方向ハウネリ又ハ浪ノ來ル方向 Direction shows in which swell or roller comes.

明治廿七年三月七日第三種郵便物認可
昭和五年一月一日發行
東京市麹町區竹竿町番地
發行人 發行所 中央氣象臺
東京市神田區西小川町一丁目四番地 電話九段一八四四番
印刷販賣者 清草堂 山田忠義 定價郵稅共壹枚金五錢

天氣圖
WEATHER CHART.

THE CENTRAL METEOROLOGICAL OBSERVATORY OF JAPAN. TOKYO.



天氣豫報

第一區 北乃至東ノ風	曇少雨	I N-E	cloudy with some rain
第二區 北乃至西ノ風	晴	II N-W	fair
第三區 全	曇所々晴	III N-W	fair
第四區 全	曇所々晴	IV N-W	cloudy, fair at places
第五區 全	晴	V N-W	fair
第六區 全	曇少雨又ハ小雪	VI N-W	cloudy with some rain or snow
第七區 全	晴	VII N-W	fair
第八區 全	天氣良クナル	VIII N-W	improving
第九區 全	曇小雪	IX N-W	cloudy with some snow

東京區城圖

天氣概況

低氣壓ハ北海道ノ邊カ南東洋上ニ去リ又支那北部ノ高氣壓ハ次第ニ其ノ勢力ヲ南東ニ伸バシテ参リマシタ此ノ時ニ東日本及ヒ東北ノ北海道ハ曇リテ所々雨ヤ雪ノ所ガアリマス表日本ハ一般ニ晴レテ参リマシテ朝鮮及琉球台灣ハマダ曇リカ多ク御座イマス。溫度ハマダ一般ニ稍高メマスガ漸次平常並ニ近ツイテ居リマス。

東京豫報 TOKYO.
今晚モ明日モ北西ノ風尺氣長ク溫度降ル

壹月廿九日午前六時各地觀測表
OBSERVATIONS at 6a.m. (135° M.S.T.) January 29 1930

測候所 STATIONS	氣壓 Air Press. mm. 700+	氣溫 Air Temp. °C	風向		雲量 Clouds Amt. Form	天候 Weather	雨量 Precip. mm. (1)	測候所 STATIONS	氣壓 Air Press. mm. 700+	氣溫 Air Temp. °C	風向		雲量 Clouds Amt. Form	天候 Weather	雨量 Precip. mm. (1)		
			Dir.	Vel.							Dir.	Vel.					
パラオ Palau	56.4	25.2	-	1	10	KN	c	96	山形 Yamagata	60.2	-3.1	-	0	10	N	s	7
恒春 Kōsyun	59.9	17.2	NNE	5	10	N	c	1	秋田 Akita	60.8	-1.5	-	1	10	N	s	-
臺東 Taitō	61.1	15.3	WNW	4	10	N	c	7	水戸 Mito	56.4	3.2	NNW	4	10	N	r	17
臺南 Tainan	61.1	10.5	NNE	5	10	SK	c	11	金山 Kanayama	59.7	-1.6	NNW	4	10	N	s	10
澎湖 Hōko	62.2	10.7	NNE	12	10	N	c	22	石巻 Isinomaki	61.2	-2.6	N	2	10	N	s	3
臺北 Taihoku	64.7	10.4	E	2	10	SK	c	57	水滸 Midusawa	61.5	-3.4	N	3	10	N	s	3
石垣 Isigakizima	61.2	15.0	NNE	6	10	N	r	32	盛岡 Morioka	61.3	-1.8	W	3	10	N	s	3
那覇 Naha	60.2	13.0	N	7	10	N	r	24	宮古 Miyako	61.8	-4.7	-	0	10	SC	c	-
名瀨 Naze	61.6	5.1	-	0	3	SC	bc	-	青森 Aomori	62.0	-2.7	NNW	3	6	KC	bc	-
鹿兒島 Kagosima	60.2	6.7	W	5	0	-	b	-	函館 Hakodate	62.7	-3.0	SSE	2	9	SK	c	1
宮崎 Miyazaki	62.8	2.7	-	1	10	SK	c	-	釧路 Kōriyama	63.3	-15.8	-	0	3	KC	bc	-
熊本 Kumamoto	59.5	7.3	-	1	10	CS	c	-	札幌 Sapporo	63.6	-6.1	SE	4	10	SK	c	-
足摺 Asizuri	58.8	6.4	-	1	10	SC	c	1	札幌 Haboro	63.4	-7.9	-	0	7	N	bc	-
高知 Kōchi	57.8	8.5	NW	5	10	N	c	7	旭川 Asahigawa	62.5	-2.0	NE	3	10	N	bc	-
室戸 Muroto	59.3	5.4	NW	3	10	CS	c	1	浦河 Urakawa	64.7	-11.3	-	0	10	N	s	-
徳島 Tokushima	59.6	4.4	-	1	10	SK	c	10	帯広 Obihiro	65.7	-9.3	NNW	2	10	S	c	-
和歌山 Wakayama	57.1	9.2	WNW	3	10	N	c	6	網走 Aburatsubo	64.3	-9.2	N	3	10	SK	c	-
潮岬 Siomiasaki	61.9	6.0	WNW	2	10	SC	c	-	釧路 Kusiro	65.2	-4.4	-	0	10	N	s	-
大分 Ōita	60.4	7.0	WNW	4	10	SK	c	-	根室 Nemuro	64.8	-5.7	SW	3	10	N	s	1
松山 Matuyama	60.0	7.0	W	8	1	SK	b	-	砂那 Syana	66.3	-18.2	-	1	0	-	b	-
多度津 Tadotsu	60.5	1.4	-	0	8	C	b	-	大泊 Ootomari	66.2	-21.4	-	1	0	-	b	-
鹿島 Hiroshima	59.6	1.0	-	1	1	SK	b	-	蝦夷 Sikka	64.2	+0.8	-	1	0	SK	b	1
岡山 Okayama	59.2	4.2	-	1	7	SK	bc	2	釜山 Husan	65.9	4.1	NW	15	10	SK	c	1
神戸 Kobe	59.1	4.4	-	0	4	SK	bc	4	濟州島 Saisyūtō	66.0	1.7	NNW	7	10	SK	c	-
大阪 Ōsaka	59.1	3.3	-	1	10	SC	c	4	木浦 Moppo	66.5	-4.2	NNE	3	0	-	b	-
京都 Kyōto	59.3	4.4	-	1	10	SK	c	19	仁川 Zinsen	65.2	-0.9	NW	2	10	N	s	1
富木 Yagi	64.2	5.2	NW	4	10	N	c	6	江陵 Kōryō	66.8	+0.9	-	0	10	N	s	6
富江 Tomie	63.3	4.2	NW	3	10	SK	c	1	元山 Gensan	65.8	-5.4	NW	3	0	-	b	-
長崎 Nagasaki	62.8	5.0	NW	2	4	SK	bc	-	咸津 Zyōsin	65.1	-6.1	N	5	0	-	b	-
佐賀 Saga	62.5	5.3	WNW	5	9	K	c	-	雄基 Yūki	69.1	-17.3	-	1	0	CS	c	-
福岡 Fukuoka	64.0	2.2	NNW	3	3	SK	bc	3	中江津 Tyūkōtin	68.0	-9.9	NE	4	0	-	b	-
下関 Shimonoeki	61.3	6.6	WNW	5	10	SK	c	5	龍岩 Ryūganpo	70.9	-8.6	NNW	8	0	-	b	-
濱田 Hamada	59.8	5.4	WNW	3	10	N	r	6	大連 Dairen	71.4	14.3	-	1	0	-	b	-
境 Sakai	58.2	2.2	-	0	6	CS	bc	-	營口 Yinkow	70.8	-15.0	-	1	0	-	b	-
宮津 Miyadu	57.8	5.0	-	1	10	N	c	23	奉天 Mukden	71.2	-19.8	-	1	0	-	b	-
津 Tu	57.7	3.4	-	1	10	SK	c	7	長春 Changchun	71.0	-6.5	W	2	0	-	b	-
岐阜 Gifu	57.7	3.5	N	5	10	SK	c	12	天津 Tientsin	70.7	-7.4	N	4	0	-	b	-
名古屋 Nagoya	56.4	5.7	WNW	2	10	SK	c	16	青島 Tsingtau	69.1	-1.3	WNW	3	0	-	b	-
瀬田 Hamamatu	56.2	8.0	NNE	3	10	N	r	12	上海 Shanghai	66.6?	-	NNW	11	10	N	r	20-30
長津呂 Nagaturo	56.7	5.8	NNE	2	10	N	r	17	大東島 Ōogazirizima	57.7	22.9	ENE	4	7	KN	r	8
沼津 Numadu	57.1	3.0	NNW	7	10	N	r	20	サライフ Saipan	57.1	25.3	NE	3	10	N	r	7
横濱 Yokohama	57.1	2.6	NNW	4	10	N	r	15	ボネペ Ponape	57.1	25.3	NE	3	10	N	r	7
東京 Tōkyō	57.6	2.0	-	1	10	N	r	17	船名	東經	北緯	氣壓	風向	風力	天候		
熊谷 Kumagaya	56.0	5.4	N	11	10	N	r	19	SHIP.	E	N	Air Pressure	Wind	Force	Weather.		
布良 Mera	54.1	9.9	NNE	13	10	N	r	20	Syōkei	m.	129	35	63.0	NNW	3	c	
鎌子 Tyōsi	54.7	14.2	WNW	7	10	N	r	27	Kagi	m.	134	38	59.7	NE	5	r	
八丈島 Hatidzoyizima	58.5	20.8	S	4	9	SK	c	-	Honolulu	m.	128	33	56.7	NW	4	c	
父島 Titizima	57.0	-0.8	N	6	10	N	r	14	Misima	m.	158	44	63.0	NW	3	c	
流波山 Tukubasan	59.1	0.3	-	0	10	N	c	9	Rakuyō	m.	155	29	63.3	ENE	3	bc	
高山 Takayama	57.9	0.6	-	0	10	S	f	14	Hanasaki	m.	142	39	57.4	NE	4	s	
飯田 Iida	58.7	-0.7	-	0	10	N	s	21	NYK.Kasuga	m.	138	28	55.6	SE	3	c	
松本 Matumoto	58.4	-0.4	-	0	10	N	s	7	NYK.Asama	m.	143	35	53.9	SSE	6	r	
長野 Nagano	58.4	0.4	-	0	10	SK	c	23	Momoha	m.	125	30	64.0	NNW	6	c	
甲府 Kōfu	57.6	2.4	NW	2	10	N	r	9	Seattle	m.	122	27	63.0	N	6	c	
前橋 Maebasi	57.6	0.4	-	1	10	N	c	14	Taiki Tyōzyun	m.	125	35	64.5	NNW	5	bc	
足尾 Asio	57.4	2.4	N	2	10	N	c	16	觀測所	時刻	氣壓	風向	風力	氣溫	天候		
宇都宮 Utunomiya	59.9	-1.0	-	0	10	N	s	7	STATIONS	Time	Air Pressure	Wind	Force	Air Temp.	Weather.		
福島 Fukuizima	58.1	3.8	-	1	10	SK	c	8	Hongkong	11	64.4	N	1	36?	overcast		
彦根 Hikone	58.3	-2.2	NW	8	10	N	s	10	Manila	7	57.5	NE	1	22	fair		
伊吹山 Ibukisan	58.3	2.7	-	1	4	SK	bc	-	Appari	7	57.8	NW	2	22	rain		
福井 Fukui	58.3	3.6	E	2	9	N	c	2	Legaspi	7	56.6	N	1	22	fair		
金澤 Kanazawa	58.9	3.0	SSW	2	10	N	r	-	Iloilo	7	56.0	NE	2	24	overcast		
輪島 Wazima	59.2	2.9	SW	2	10	SK	c	3	Surigao	7	55.1	-	0	23	overcast		
伏木 Husiki	59.4	0.6	-	0	10	N	s	3	Yap	7	56.6	NE	2	-	overcast		
高田 Takata	59.4	2.8	NE	6	10	N	r	6	Guam	7	56.3	E	4	-	fair		
新潟 Niigata	58.8	2.4	-	1	10	N	c	4	Basco	7	58.1	NE	4	20	overcast		
相川 Aikawa	58.8	2.4	-	1	10	N	c	4	Wladivostock	7	70.0	N	3	-	-		

壹月廿八日午後六時各地觀測表
OBSERVATIONS at 6p.m. (135° M.S.T.) January 28 1930

測候所 STATIONS	氣壓 Air Press. mm. 700+	氣溫 Air Temp. °C	風向		雲量 Clouds Amt. Form	天候 Weather	雨量 Precip. mm. (2)	測候所 STATIONS	氣壓 Air Press. mm. 700+	氣溫 Air Temp. °C	風向		雲量 Clouds Amt. Form	天候 Weather	雨量 Precip. mm. (2)		
			Dir.	Vel.							Dir.	Vel.					
パラオ Palau	56.4	25.8	SSE	2	10	KN	r	1	仁川 Zinsen	65.5	-0.5	WNW	4	10	N	c	-
恒春 Kōsyun	58.8	20.0	NNW	2	10	N	-	-	江陵 Kōryō	63.4	2.7	W	4	10	SK	c	-
澎湖 Hōko	62.1	11.0	NNE	13	10	N	c	7	元山 Gensan	64.6	-0.6	-	0	10	N	s	-
臺北 Taihoku	64.5	11.9	NE	3	10	N	r	16	咸津 Zyōsin	65.8	-0.5	NW	2	10	SK	c	-
石垣 Isigakizima	59.4	16.3	NE	7	10	N	r	24	雄基 Yūki	66.4	-2.3	-	0	10	CS	c	-
那覇 Naha	60.2	15.9	NNE	8	10	N	r	3	中江津 Tyūkōtin	65.2	-8.6	-	1	10	SK	c	-
名瀨 Naze	61.1	14.4	-	1	10	N	r	2	龍岩 Ryūganpo	66.2	-2.2	-	1	4	SK	bc	-
鹿兒島 Kagosima	61.9	11.1	NW	3	10	SC	c	-	營口 Yinkow	69.3	-4.6	NNW	12	0	-	b	-
宮崎 Miyazaki	61.1	11.1	-	0	10	SK	c	-	大連 Dairen	70.5	-6.3	N	3	0	-	b	-
熊本 Kumamoto	62.4	8.8	ESE	2	10	SK	c	-	營口 Yinkow	69.6	-6.4	N	5	8	CS	c	-
足摺 Asizuri	60.5	10.1	N	2	10	N	c	-	奉天 Mukden	69.3	-8.5	N	5	0	-	b	-
高知 Kōchi	60.3	10.8	-	1	10	N	c	-	長春 Changchun	70.6	2.2	-	1	0	-	b	-
室戸 Muroto	60.7	8.4	ENE	5	10	N	r	3	天津 Tientsin	69.0	0.6	NNW	9	1	C	b	-
和歌山 Wakayama	61.8	6.0	-	0	10	N	r	2	青島 Tsingtau	70.1	4.0	NW	4	8	CS	c	-
潮岬 Siomiasaki	59.8	9.3	NNE	6	10	N	r	2	上海 Shanghai	69.1	-	ESE	4	1	SK	b	-
大分 Ōita	62.1	7.8	-	0	10	SK	c	-	上野島 Rasazima	59.1	-	-	-	-	-	-	-
松山 Matuyama	61.7	8.0	SE	2	10	N	c	-	大東島 Ōogazirizima	62.2	5.8	NNE	3	10	N	r	1
多度津 Tadotsu	62.0	6.7	-	0	10	N	c	-	大阪 Ōosaka	63.6	7.6	NNW	7	10	N	r	6
多度津 Tadotsu	62.1	8.3	-	1	10	SK	c	-	富江 Tomie	63.0	8.9	NW	4	10	N	r	6
岡山 Okayama	62.3	6.8	-	1	10	SK	c	-	長崎 Nagasaki	62.5	9.2	-	1	10	SK	c	-
大東島 Ōogazirizima	62.2	5.8	NNE	3	10	N	r	1	福島 Fukuoka	62.8	6.8	W	6	10	N	c	-
富江 Tomie	63.6	7.6	NNW	7	10	N	r	6	鹿島 Hiroshima	62.3	7.4	-	1	10	SC	c	-
長崎 Nagasaki	63.																

壹月參拾日午前六時各地觀測表
OBSERVATIONS at 6a.m. (135° M.S.T.) February 30 1930

STATIONS										STATIONS														
Air Press.	Air Temp.	Wind	Clouds	Weather	Precip.	Air Press.	Air Temp.	Wind	Clouds	Weather	Precip.	Air Press.	Air Temp.	Wind	Clouds	Weather	Precip.							
mm.	°C	Dir.	Vel.	Form	mm.	mm.	°C	Dir.	Vel.	Form	mm.	mm.	°C	Dir.	Vel.	Form	mm.							
Palau	56.8	24.1	-	10	KN	c	67	山形 Yamagata	60.6	-2.9	-	0	10	M	s	-	60.3	-0.3	N	4	9	M	c	2
Palau	61.9	16.7	N	2	10	N	c	秋田 Akita	59.1	1.8	-	1	10	SC	c	1	59.1	1.8	-	1	10	SC	c	1
Kōsyun	62.9	13.6	NNW	5	10	N	c	Mito	59.4	-1.2	-	1	1	SK	b	5	62.9	13.6	NNW	5	10	N	c	5
Taitō	62.4	11.2	NNE	3	10	SK	c	Kanayama	59.2	0.5	N	4	10	SK	c	3	62.4	11.2	NNE	3	10	SK	c	4
Tainan	63.7	10.6	NNE	12	10	N	c	Isinomaki	59.1	-0.8	N	5	10	N	c	3	63.7	10.6	NNE	12	10	N	c	11
Hōko	65.3	10.7	E	3	10	N	c	Midusawa	58.3	0.2	NW	2	10	SK	c	19	65.3	10.7	E	3	10	N	c	11
Taihoku	63.5	14.6	NE	4	10	SK	c	Morioka	60.6	-0.6	NE	4	10	SK	c	6	63.5	14.6	NE	4	10	SK	c	11
Isigakizima	63.3	14.7	NNE	10	1	SK	b	Miyako	60.5	-2.7	NNW	13	1	SK	b	-	63.3	14.7	NNE	10	1	SK	b	-
Naha	63.9	12.5	NW	4	10	N	c	Aomori	62.7	-3.2	NNE	10	10	N	s	-	63.9	12.5	NW	4	10	N	c	-
Naze	65.6	-0.1	NW	2	0	-	-	Hakodate	62.2	-6.4	NW	9	10	N	c	-	65.6	-0.1	NW	2	0	-	-	-
Kagosima	65.5	-0.8	NW	2	0	-	-	Suttu	64.1	-10.3	NE	8	9	SK	c	-	65.5	-0.8	NW	2	0	-	-	-
Miyazaki	66.7	-2.0	-	1	0	-	-	Sapporo	62.6	-10.8	NNW	3	10	N	c	-	66.7	-2.0	-	1	0	-	-	-
Kumamoto	64.4	4.3	NW	4	0	-	-	Haboro	59.5	-3.5	-	1	10	SK	c	-	64.4	4.3	NW	4	0	-	-	-
Asizuri	64.3	2.2	-	1	2	K	b	Asahigawa	61.4	-7.9	SW	2	10	SK	c	-	64.3	2.2	-	1	2	K	b	-
Kōti	64.3	3.5	NW	5	0	K	b	Urakawa	62.0	-9.6	NW	7	10	N	s	4	64.3	3.5	NW	5	0	K	b	-
Muroto	64.3	3.6	WNW	5	1	SK	b	Obihiro	60.6	-8.2	N	9	10	SK	c	2	64.3	3.6	WNW	5	1	SK	b	-
Tokusima	64.1	5.0	N	4	9	SK	c	Abasiri	58.6	-3.1	N	8	10	N	c	1	64.1	5.0	N	4	9	SK	c	-
Wakayama	62.2	5.0	NW	3	0	SK	b	Kusiro	59.7	-3.6	ENE	2	10	SC	c	1	62.2	5.0	NW	3	0	SK	b	-
Siomisaki	66.2	4.7	NNW	4	0	-	-	Nemuro	66.2	-17.8	NNE	3	0	-	-	-	66.2	4.7	NNW	4	0	-	-	-
Ooita	65.7	-0.3	SE	2	0	C	-	Syana	67.0	-14.3	-	1	0	-	-	-	65.7	-0.3	SE	2	0	C	-	-
Matuyama	65.3	4.8	W	4	0	-	-	Ootomari	67.1	0.6	N	4	0	-	-	-	65.3	4.8	W	4	0	-	-	-
Tadotu	65.9	-1.0	-	1	0	-	-	Sikka	67.9	3.8	NNW	2	10	SK	c	-	65.9	-1.0	-	1	0	-	-	-
Hirosima	65.2	-0.5	-	1	2	CS	b	Husan	68.6	-0.5	N	3	10	SK	c	-	65.2	-0.5	-	1	2	CS	b	-
Okayama	64.3	1.5	-	1	10	SK	c	Saisyūtō	68.2	-1.6	SSE	3	10	SK	c	-	64.3	1.5	-	1	10	SK	c	-
Kōbe	64.3	4.3	NW	2	9	SK	c	Moppo	67.5	-0.7	W	2	10	SK	c	1	64.3	4.3	NW	2	9	SK	c	-
Oosaka	64.0	3.8	-	1	10	SK	c	Zinsen	67.5	-1.6	-	0	10	N	c	1	64.0	3.8	-	1	10	SK	c	4
Kyōto	64.3	3.5	WNW	2	10	SK	c	Kōryō	68.0	-6.5	NW	3	4	SK	bc	-	64.3	3.5	WNW	2	10	SK	c	-
Yagi	66.8	4.8	N	3	2	SK	b	Gensan	68.2	-10.0	-	1	0	-	-	-	66.8	4.8	N	3	2	SK	b	-
Tomie	66.8	2.3	-	1	0	SK	b	Zyōsin	68.2	-10.0	-	1	0	-	-	-	66.8	2.3	-	1	0	SK	b	-
Nagasaki	66.3	0.9	-	1	0	-	-	Yūki	71.0	-26.2	-	0	0	-	-	-	66.3	0.9	-	1	0	-	-	-
Saga	66.2	1.1	-	1	10	SK	c	Tyūkotin	68.3	-11.4	NNE	3	0	-	-	-	66.2	1.1	-	1	10	SK	c	2
Hukuoka	66.7	-0.9	-	0	0	SK	b	Ryūganpo	69.0	-7.1	-	1	0	-	-	-	66.7	-0.9	-	0	0	SK	b	-
Ithara	66.2	3.0	ENE	2	10	SK	c	Dairen	69.1	-16.3	-	1	0	-	-	-	66.2	3.0	ENE	2	10	SK	c	4
Simonoseki	65.9	4.7	ENE	2	10	SK	c	Yinkow	69.3	-16.7	E	4	0	C	b	-	65.9	4.7	ENE	2	10	SK	c	8
Hamada	65.4	2.9	-	0	9	SK	c	Yinkow	69.3	-16.7	E	4	0	C	b	-	65.4	2.9	-	0	9	SK	c	8
Sakai	64.8	3.8	SW	2	10	N	r	Mukden	68.5	-7.2	SSW	2	0	-	-	-	64.8	3.8	SW	2	10	N	r	6
Miyadu	63.0	4.7	WNW	7	2	SK	b	Changchun	69.4	-2.7	-	0	0	-	-	-	63.0	4.7	WNW	7	2	SK	b	-
Tu	61.7	3.7	WSW	3	8	SK	c	Tientsin	69.8	-1.2	-	0	4	SC	bc	-	61.7	3.7	WSW	3	8	SK	c	-
Gihu	61.7	0.6	WNW	2	0	-	-	Tsingtau	69.8	-1.2	-	0	4	SC	bc	-	61.7	0.6	WNW	2	0	-	-	-
Nagoya	60.2	4.7	WNW	4	0	-	-	Shanghai	62.6	-	NNW	4	8	SK	c	-	60.2	4.7	WNW	4	0	-	-	-
Hamamatu	59.4	6.9	NNW	3	2	SK	b	Rasazima	59.0	22.5	ESE	3	10	C	c	-	59.4	6.9	NNW	3	2	SK	b	-
Nagaturo	59.6	3.2	-	1	0	-	-	Ooagarizima	56.2	25.5	NE	5	9	C	c	5	59.6	3.2	-	1	0	-	-	-
Numadu	59.4	5.8	NE	4	8	KC	c	Saipan	56.2	25.5	NE	5	9	C	c	5	59.4	5.8	NE	4	8	KC	c	2
Yokohama	59.6	3.1	-	0	10	KC	c	Ponape	56.2	25.5	NE	5	9	C	c	5	59.6	3.1	-	0	10	KC	c	11
Tōkyō	59.6	4.0	WNW	4	0	SK	b	SHIP.																
Kumagaya	59.4	4.6	ENE	3	10	SK	c	Momoha	122	27	66.3	N	6	c										
Mera	58.3	8.2	N	10	10	SK	c	Lyons	121	27	67.1	NNE	7	bc										
Tyōsi	59.0	9.0	NW	5	7	SK	bc	Sado	117	23	61.7	NE	5	c										
Hatidyozima	58.6	18.2	WNW	2	10	SK	c	NYK.Bokuyō	123	28	64.3	NNE	5	c										
Titizima	59.9	-1.8	N	9	4	SK	bc	Syuri	130	30	67.6	NNW	3	c										
Tukubasan	63.5	-0.1	NNW	4	10	N	s	Florida	146	39	47.3	NNW	9	c										
Takayama	62.3	-0.6	-	1	0	-	-	Taiki Tyōzyun	133	38	67.1	NW	3	c										
Iida	62.3	-2.2	-	0	7	SK	bc	Rakuyō	150	31	54.4	WNW	6	c										
Matumoto	62.3	0.5	NE	3	3	N	s	Kagi	133	42	67.3	N	3	b										
Nagano	60.4	1.7	NNW	0	9	SK	b	NYK.Kasuga	137	23	58.4	N	3	c										
Kōbu	59.7	3.7	W	3	0	SK	b	Hōrai	127	31	63.8	N	3	c										
Maebasi	60.7	-2.8	-	1	1	SK	b	觀測所																
Asio	59.3	-0.4	-	0	0	-	-	時刻																
Utunomiya	59.8	1.0	NNE	2	7	K	bc	氣壓																
Hukusima	63.2	4.4	N	4	10	SK	c	風向																
Hikone	63.4	-6.3	NNW	15	10	N	s	風力																
Ibukisan	64.1	2.1	S	2	10	N	r	氣温																
Hukui	60.9	2.0	ESE	2	10	N	r	天候																
Kanazawa	64.0	3.8	NNW	4	0	SK	b	Weather																
Wazima	64.5	2.9	-	1	10	SK	c	Hongkong	11	64.4	N	1	10	rain										
Husiki	63.1	3.1	-	1	10	N	s	Manila	7	57.5	NNE	2	23	fair										
Takata	62.1	4.8	NW	12	10	N	c	Appari	7	58.1	NE	2	22	rain										
Niigata	62.9	3.0	NNW	5	10	SK	c	Legaspi	7	56.9	N	1	22	overcast										
Aikawa	62.9	3.0	NNW	5	10	SK	c	Iloilo	7	56.9	NE	2	24	overcast										
								Surigao	7	56.6	-	0	22	overcast										
								Yap	7	56.6	ENE	2	-	overcast										
								Guam	7	56.9	E	1	-	overcast										
								Basco	7	59.3	ENE	4	20	overcast										

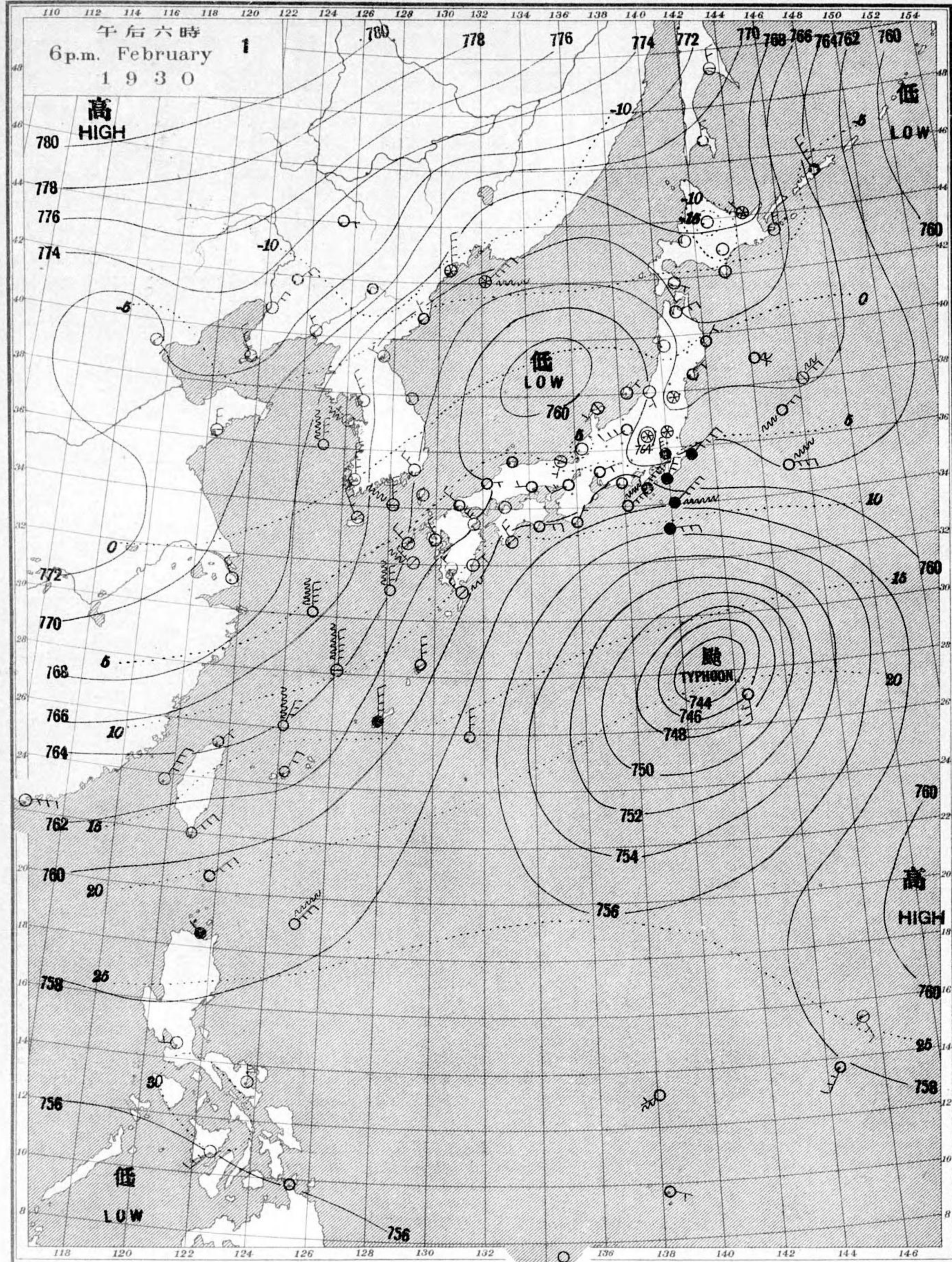
天氣 Weather 快晴 Clear 晴 Fair 曇 Cloudy 雨 Rain 雪 Snow 霧 Fog 雷雨 Thunderstorm 濃霧 Thick haze
記號 Notation b bc c r s f t

壹月廿九日午後六時各地觀測表
OBSERVATIONS at 6p.m. (135° M.S.T.) February 29 1930

STATIONS										STATIONS									
Air Press.	Air Temp.	Wind	Clouds	Weather	Precip.	Air Press.	Air Temp.	Wind	Clouds	Weather	Precip.	Air Press.	Air Temp.	Wind					

天氣圖
WEATHER CHART.

THE CENTRAL METEOROLOGICAL OBSERVATORY OF JAPAN. TOKYO.



等壓線 Isobaric line	○ 快晴 Clear	⊗ 雪 Snow	○ 軟風 Light Wind 2-4 m.p.s.	⊗ 烈風 Strong Gale 15-20 m.p.s.	⊗ 颶風 Hurricane 29-35 m.p.s.
等溫線 Isothermal line	① 晴 Fair	⊙ 霧 Fog	○ 和風 Moderate Wind 4-6 m.p.s.	⊗ 疾風 Strong Wind 20-25 m.p.s.	⊗ 35-40 m.p.s.
不連續線 Line of Discontinuity	○ 曇 Cloudy	⊙ 雷雨 Thunder-storm	○ 疾風 Strong Wind 6-10 m.p.s.	⊗ 20-25 m.p.s.	⊗ 35-40 m.p.s.
	● 雨 Rain	⊙ 濃霧 Thick haze	○ 強風 Gale 10-15 m.p.s.	⊗ 25-29 m.p.s.	⊗ 40 <

波ノ模様 Sea Disturbance: 無記號海面平滑 No symbol means dead calm; 海面穏やか Smooth; 浪少シ Small Swell; 浪可ナリ Moderate; 浪稍高 Rough; 浪甚高 Very high; 怒濤 Phenomenal; 方向ハウネリ又ハ浪ノ来ノ方向 Direction shows in which swell or roller comes.

明治廿七年三月七日第三種郵便物認可
昭和五年二月二日發行

發行人 發行所
東京市神田區竹竿町貳番地

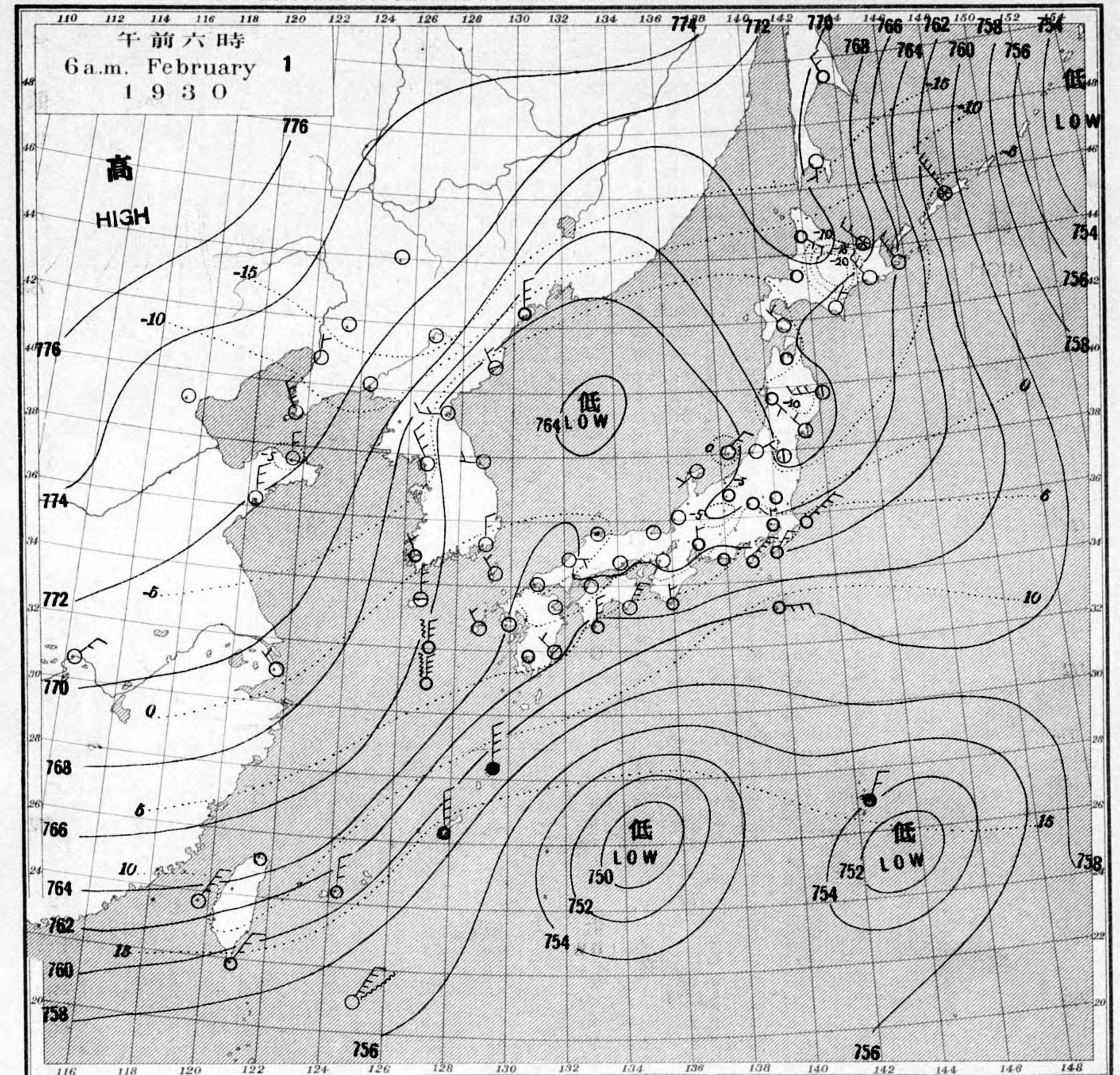
中央氣象臺

東京市神田區西小川町一丁目四番地 電話九段一八四四番
印刷販賣者 清華堂 山田忠義 (定價郵稅共壹枚金五錢)

天氣圖

WEATHER CHART.

THE CENTRAL METEOROLOGICAL OBSERVATORY OF JAPAN. TOKYO.



天氣豫報		WEATHER FORECASTS	
第一區 北乃至東風 雲少雨	第一區 北乃至東風 雲少雨	I N-E cloudy with some rain	
第二區 北乃至西風 晴	第二區 北乃至西風 晴	II N-W fair	
第三區 全 全	第三區 全 全	III N-W fair	
第四區 全 全	第四區 全 全	IV N-W fair	
第五區 全 全	第五區 全 全	V N-W improving	
第六區 北乃至東風 雲少雨	第六區 北乃至東風 雲少雨	VI N-E cloudy with some rain	
第七區 全 全	第七區 全 全	VII N-E cloudy	
第八區 北乃至西風 全	第八區 北乃至西風 全	VIII N-W cloudy	
第九區 北乃至東風 雲少雨又少雪	第九區 北乃至東風 雲少雨又少雪	IX N-E cloudy with some rain or snow	

天氣概況
高氣壓ノ相變次支那北部乃滿洲西部ノ捲キ
七七六以上ヲ示シテ低氣壓ノ稍優勢ナリ
ハ奄美大島ノ南東方ト小笠原島ノ南ニテ北
東乃至東北東ニ進ム層ヨリ北東ニ由リ大氣
ハマシ一般ニ夜イガテ關東ノ中部地方ニ一帯
ニ雲トナリ南海道ノ津輕海峡附近ニ所々雪
ツケテ朝鮮ハ晴レテ琉球ハ雨ニ墮ルハ日暮
ト變リ半々位ニシテ層ヨリ又溫度一般ニ稍下リ
平年ヨリ一二度位低クナリテ層ヨリ

東京豫報 TOKYO.
今晚ノ北東風雲ノ勝テ發令小雨又小雪模様
明日ノ北東風初一寸雲小雨模様也 後天氣
長ナル

壹月卅壹日午前六時各地觀測表
OBSERVATIONS at 6 a.m. (135° M.S.T.) February 31 1930

測候所 STATIONS	氣壓 Air Press. 700+	氣溫 Air Temp. °C	風向風速 Wind		雲量 Clouds	雲形 Form	天氣 Weather	雨量 Precip. mm.	測候所 STATIONS	氣壓 Air Press. 700+	氣溫 Air Temp. °C	風向風速 Wind		雲量 Clouds	雲形 Form	天氣 Weather	雨量 Precip. mm.
			Dir.	Vel.								Dir.	Vel.				
パラオ Palau	66.9	25.2	-	1	1	K	b	-	山形 Yamagata	67.8	-2.2	-	1	0	N	b	-
恒春 Kōsyun	60.5	16.1	-	0	10	SK	c	-	秋田 Akita	67.8	0.1	N	3	10	N	c	-
臺東 Taitō	60.7	15.0	NNW	3	10	N	c	1	水戸 Mito	66.8	-1.7	-	1	7	SK	bc	-
臺南 Tainan	61.2	11.4	N	4	3	SK	bc	9	金山 Kanayama	37.1	-1.4	NNW	2	10	SK	c	-
澎湖 Hōko	62.6	10.6	NNE	12	10	SK	c	5	石巻 Isinomaki	37.1	-1.3	NNW	5	8	S	c	-
臺北 Taihoku	63.7	11.9	-	1	10	N	r	45	水澤 Midusawa	37.6	-8.0	-	1	4	SK	bc	-
石垣 Isigakizima	61.0	14.6	NE	3	10	N	r	13	盛岡 Morioka	66.7	-6.1	W	2	3	SK	bc	-
那覇 Naha	62.0	14.0	NE	4	10	N	r	-	宮古 Miyako	68.0	-3.0	NW	3	10	SC	c	-
名瀨 Naze	63.3	9.9	SSE	2	3	SK	bc	-	青森 Aomori	67.4	-2.5	WNW	7	10	SK	c	-
鹿兒島 Kagosima	66.7	-0.2	WNW	3	0	-	b	-	鹿兒島 Kagosima	67.9	-2.1	NNW	7	10	N	c	1
宮崎 Miyazaki	67.4	-0.4	NW	2	1	SK	b	-	高知 Kōchi	68.6	-9.6	-	1	10	N	c	-
熊本 Kumamoto	67.4	-1.0	NNW	2	0	-	b	-	札幌 Sapporo	69.0	-14.5	ESE	3	10	SK	c	-
鹿野 Asizuri	66.6	4.6	NRW	6	0	-	b	-	羽幌 Haboro	69.4	-17.8	-	0	10	S	c	-
高知 Kōchi	67.4	-1.3	WSW	2	10	C	c	-	旭川 Asahigawa	66.1	-9.4	-	4	10	SK	c	-
安室 Muroto	66.5	5.2	NNE	4	1	SK	b	-	浦河 Urakawa	67.9	-22.7	-	0	0	-	o	-
高松 Takusima	67.9	2.5	NRW	4	1	SK	b	-	帯広 Obihiro	66.8	-9.7	NW	7	10	N	s	5
和歌山 Wakayama	67.8	-0.6	ESE	2	0	-	b	-	網走 Abasiri	65.6	-10.4	N	7	0	SK	b	-
潮御 Siomisaki	66.4	4.4	N	4	0	SK	b	-	釧路 Kuroi	65.9	-7.2	NNW	3	4	SK	bc	1
大分 Ōita	67.6	-1.8	SSW	2	0	-	b	-	根室 Nemuro	58.8	-3.6	N	21	10	N	s	13
松山 Matuyama	67.5	-0.8	-	1	0	-	b	-	多度津 Tadotsu	67.7	-0.8	SE	2	0	-	b	-
多度津 Tadotsu	67.7	-0.8	SE	2	0	-	b	-	廣島 Hiroshima	68.1	-1.7	NNE	2	0	-	b	-
廣島 Hiroshima	68.1	-1.7	NNE	2	0	-	b	-	岡山 Okayama	68.2	-2.4	-	0	0	-	b	-
岡山 Okayama	68.2	-2.4	-	0	0	-	b	-	神戸 Kobe	67.9	0.8	NNE	2	1	SK	b	-
神戸 Kobe	67.9	0.8	NNE	2	1	SK	b	-	大阪 Ōsaka	67.8	-0.2	-	1	0	-	b	-
大阪 Ōsaka	67.8	-0.2	-	1	0	-	b	-	京都 Kyōto	67.9	-0.4	-	0	10	SK	c	-
京都 Kyōto	67.9	-0.4	-	0	10	SK	c	-	八木 Yagi	68.3	-2.0	-	0	0	SK	b	-
八木 Yagi	68.3	-2.0	-	0	0	SK	b	-	富江 Tomie	67.2	5.4	NE	3	0	SK	b	-
富江 Tomie	67.2	5.4	NE	3	0	SK	b	-	長崎 Nagasaki	68.3	2.3	ESE	2	0	-	b	-
長崎 Nagasaki	68.3	2.3	ESE	2	0	-	b	-	佐賀 Saga	67.9	-0.2	N	2	1	SK	b	-
佐賀 Saga	67.9	-0.2	N	2	1	SK	b	-	福岡 Fukuoka	67.4	-0.9	-	0	0	-	b	-
福岡 Fukuoka	67.4	-0.9	-	0	0	-	b	-	嚴原 Itohara	67.4	-0.4	-	1	0	SK	b	-
嚴原 Itohara	67.4	-0.4	-	1	0	SK	b	-	下関 Simonoseki	67.5	2.2	E	2	0	-	b	-
下関 Simonoseki	67.5	2.2	E	2	0	-	b	-	濱田 Hamada	67.4	0.3	E	3	1	CS	b	-
濱田 Hamada	67.4	0.3	E	3	1	CS	b	-	境 Sakai	67.8	0.8	-	0	1	SK	b	5
境 Sakai	67.8	0.8	-	0	1	SK	b	5	宮津 Miyadu	67.4	1.9	-	1	10	SK	c	-
宮津 Miyadu	67.4	1.9	-	1	10	SK	c	-	津 Tu	67.1	0.3	W	3	0	SK	b	-
津 Tu	67.1	0.3	W	3	0	SK	b	-	岐阜 Gifu	67.2	-1.3	NW	2	0	SK	b	-
岐阜 Gifu	67.2	-1.3	NW	2	0	SK	b	-	名古屋 Nagoya	67.3	-1.4	NNE	2	0	-	b	-
名古屋 Nagoya	67.3	-1.4	NNE	2	0	-	b	-	廣松 Hamamatu	65.5	3.3	NW	2	7	SK	bc	-
廣松 Hamamatu	65.5	3.3	NW	2	7	SK	bc	-	長津島 Nagaturo	65.0	5.2	NNE	9	0	SK	b	-
長津島 Nagaturo	65.0	5.2	NNE	9	0	SK	b	-	沼津 Numadu	65.6	1.7	E	2	4	K	bc	-
沼津 Numadu	65.6	1.7	E	2	4	K	bc	-	横濱 Yokohama	63.6	2.6	N	6	10	SK	c	-
横濱 Yokohama	63.6	2.6	N	6	10	SK	c	-	東京 Tōkyō	66.7	2.2	NW	4	10	SK	c	-
東京 Tōkyō	66.7	2.2	NW	4	10	SK	c	-	熊谷 Kumagaya	67.0	-0.8	NW	2	4	KC	bc	-
熊谷 Kumagaya	67.0	-0.8	NW	2	4	KC	bc	-	布良 Mera	65.5	2.2	NE	2	0	SK	b	-
布良 Mera	65.5	2.2	NE	2	0	SK	b	-	鏡子 Tyōsi	65.3	3.0	NNE	3	10	SK	c	-
鏡子 Tyōsi	65.3	3.0	NNE	3	10	SK	c	-	八丈島 Hatidōyōzima	64.9	3.2	N	2	1	SK	b	3
八丈島 Hatidōyōzima	64.9	3.2	N	2	1	SK	b	3	父島 Titizima	65.0	15.4	NNE	2	4	K	bc	-
父島 Titizima	65.0	15.4	NNE	2	4	K	bc	-	筑波山 Takubasan	69.2	-3.5	NNE	4	9	SK	c	-
筑波山 Takubasan	69.2	-3.5	NNE	4	9	SK	c	-	高山 Takayama	70.0	-8.8	-	1	0	KC	bc	-
高山 Takayama	70.0	-8.8	-	1	0	KC	bc	-	飯田 Iida	66.9	-3.9	-	0	0	-	b	-
飯田 Iida	66.9	-3.9	-	0	0	-	b	-	松本 Matumoto	69.5	-6.3	-	0	0	-	b	-
松本 Matumoto	69.5	-6.3	-	0	0	-	b	-	長野 Nagano	62.7	-4.3	-	1	9	KC	c	-
長野 Nagano	62.7	-4.3	-	1	9	KC	c	-	甲府 Kōfu	67.2	0.0	-	0	10	SK	c	-
甲府 Kōfu	67.2	0.0	-	0	10	SK	c	-	前橋 Maebasi	67.0	-2.2	WNW	5	0	SK	b	-
前橋 Maebasi	67.0	-2.2	WNW	5	0	SK	b	-	足尾 Asio	66.1	-9.2	-	1	4	C	bc	-
足尾 Asio	66.1	-9.2	-	1	4	C	bc	-	宇都宮 Utsunomiya	66.8	-3.5	-	1	0	-	b	-
宇都宮 Utsunomiya	66.8	-3.5	-	1	0	-	b	-	福島 Fukushima	67.7	-3.6	-	1	0	-	b	-
福島 Fukushima	67.7	-3.6	-	1	0	-	b	-	彦根 Hikone	67.2	-6.2	-	0	9	SK	c	-
彦根 Hikone	67.2	-6.2	-	0	9	SK	c	-	伊吹山 Ibukisan	68.0	-3.7	NNW	13	1	SK	b	-
伊吹山 Ibukisan	68.0	-3.7	NNW	13	1	SK	b	-	福井 Fukui	67.7	-1.0	-	1	2	SK	b	1
福井 Fukui	67.7	-1.0	-	1	2	SK	b	1	金澤 Kanazawa	67.9	1.1	ESE	2	10	SK	c	3
金澤 Kanazawa	67.9	1.1	ESE	2	10	SK	c	3	輪島 Wazima	68.1	0.4	SW	2	10	CS	c	3
輪島 Wazima	68.1	0.4	SW	2	10	CS	c	3	伏木 Husiki	63.5	0.8	-	1	7	KC	bc	2
伏木 Husiki	63.5	0.8	-	1	7	KC	bc	2	高田 Takata	68.2	-0.3	-	1	10	N	s	7
高田 Takata	68.2	-0.3	-	1	10	N	s	7	新潟 Niigata	67.8	0.7	SSW	2	10	N	s	2
新潟 Niigata	67.8	0.7	SSW	2	10	N	s	2	相川 Aikawa	67.2	0.0	NNE	2	10	SK	c	11
相川 Aikawa	67.2	0.0	NNE	2	10	SK	c	11	大東島 Ōoagarizima	59.4	-	ENE	4	10	SK	c	1
大東島 Ōoagarizima	59.4	-	ENE	4	10	SK	c	1	サイパン Saipan	58.9	22.5	E	3	1	SK	b	1
サイパン Saipan	58.9	22.5	E	3	1	SK	b	1	ポナペ Ponape	58.4	25.1	E	3	10	KN	r	4
ポナペ Ponape	58.4	25.1	E	3	10	KN	r	4	船名	東經	北緯	氣壓	風向	風力	天氣		
SHIP.	E	N	Air Pressure	Wind	Force	Weather			Genmai m.	135	33	67.1	NNE	4	bc		
Syōkei m.	129	35	66.8	NE	2	c			Siragi m.	130	34	64.8	ESE	1	c		
Harbin m.	125	36	68.3	NW	1	bc			5thUn'yō m.	128	37	65.3	N	3	bc		
Toyonasi m.	122	24	62.0	NE	5	r			Honolulu m.	122	28	60.0	N	4	c		
Momoha m.	120	23	64.5	N	7	b			NYK.Kasuga m.	137	19	57.7	NE	4	r		
Sado m.	120	25	61.7	NE	7	c			Mansyū kan	134	33	66.7	NE	1	bc		
觀測所	時刻	氣壓	風向	風力	氣溫	天氣			STATIONS	Time	Air Pressure	Wind	Air Temp.	Weather.			
Hongkong	11	64.1	-	0	10	overcast			Manila	7	57.5	N	2	22	fair		
Appari	7	58.1	NW	4	22	rain			Legaspi	7	56.6	-	0	22	fair		
Hilo	7	56.9	N	2	23	fair			Surigao	7	56.6	SW	1	23	overcast		
Yap	7	57.2	E	2	-	overcast			Guam	7	57.2	E	1	-	fair		
Basco	7	57.5	NE	4	21	overcast			網走 Abasiri	65.3	-10.2	NNW	6	4	SK	bc	1
網走 Abasiri	65.3	-10.2	NNW	6	4	SK	bc	1	根室 Nemuro	61.1	-4.7	NNW	12	10	N	s	1
根室 Nemuro	61.1	-4.7	NNW	12	10	N	s	1	砂那 Syana	53.6	-2.7	NNE	10	N	s	1	1
砂那 Syana	53.6	-2.7	NNE	10	N	s	1	1	大泊 Ootomari	67.6	-11.0	NNE	3	4	SK	bc	-
大泊 Ootomari	67.6	-11.0	NNE	3	4	SK	bc	-	敷香 Sikka	68.7	-13.3	NNW	2	0	-	b	-
敷香 Sikka	68.7	-13.3	NNW	2	0	-	b	-	釜山 Husan	67.3	5.1	-	1	0	CS	b	-
釜山 Husan	67.3	5.1	-	1	0	CS	b	-	濟州島 Saisyūtō	68.9	4.9	NW	5	9	SK	c	-
濟州島 Saisyūtō	68.9	4.9	NW	5	9	SK	c	-	水浦 Moppo	68.9	2.0	N	6	0	SK	b	-
水浦 Moppo	68.9	2.0	N	6	0	SK	b	-	仁川 Zinsen	69.0	0.1	-	0	SK	b	-	
仁川 Zinsen	69.0	0.1	-	0	SK	b	-	江陵 Kōryō	68.8	1.5	-	1	1	SK	b	-	
江陵 Kōryō	68.8	1.5	-	1	1	SK	b	-	元山 Gensan								

