

89
28

89-28
1200501332193



始



87-28
28
1

高山堂編纂



日本大地圖

東京 高山堂發行



緒言

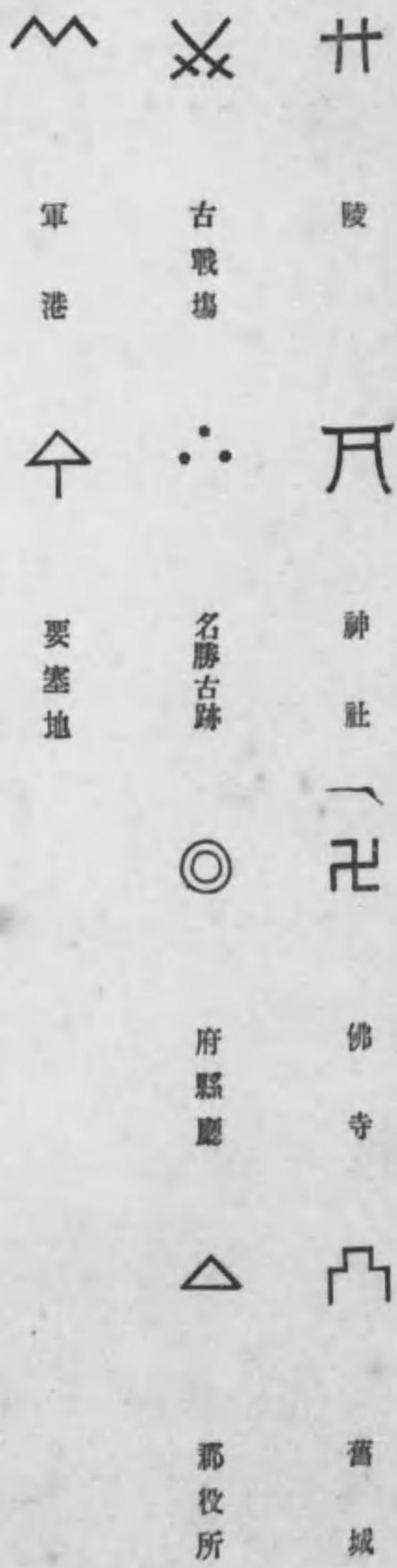
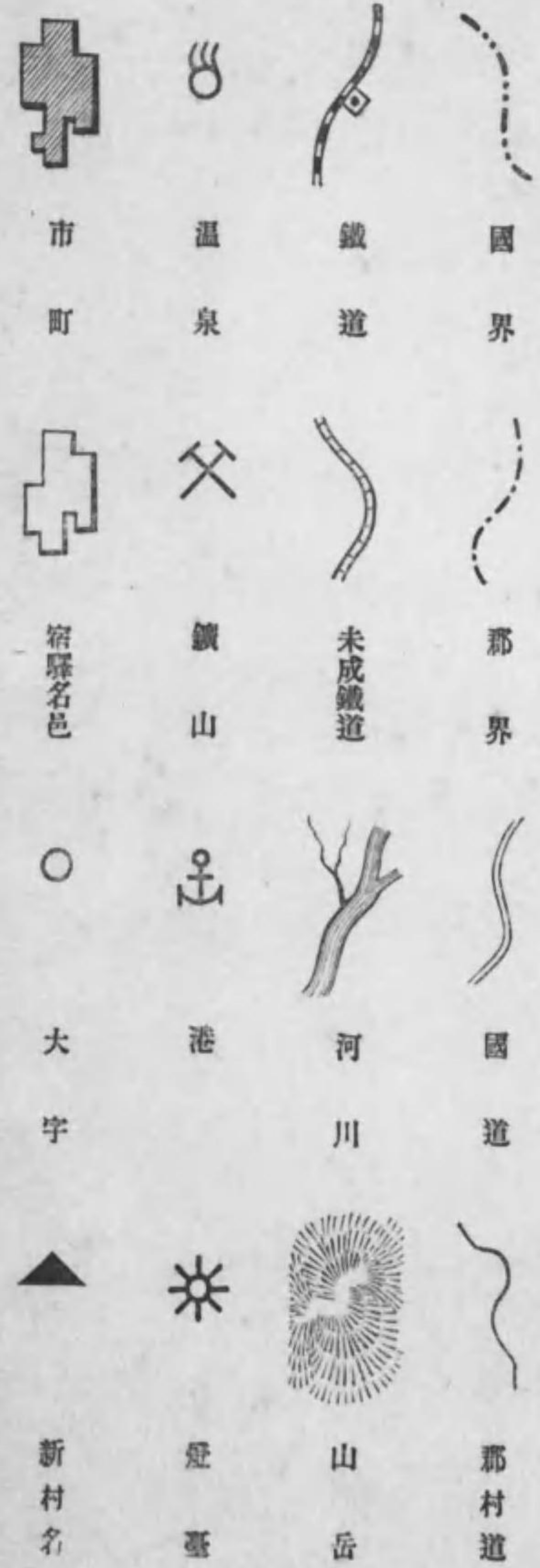
日本地圖の發刊、少なからざと雖、多くは疎漏杜撰にして誤謬
多く、實用に適するもの、晨天の星より鮮く、編者之を憂慮し
刻苦經營、多年種々の方面に渉り材料を蒐集し、漸く茲に本圖
を成すに至れり、

製圖の技たる難事、中の最大難事、加ふるに詳密精細な
る大地圖を編纂せんとする、其苦艱實に豫想の外に出でたり、
されば其校正の如きも、再三再四之を行ひたるも、或は間々誤
謬遺漏なきを保せ、希くは識者幸ふ此正の勞を執れ、

本圖は觀者の便を圖り、國別となしたれば、其管轄府縣名を知
らんとする、宜しく卷首の府縣管轄表と對照せらるべく、

地圖の大小不同あるは、別は他意あらざ、唯た其一般の比較的
需要の多寡に依り斟酌して、以て大小とせり、然れば、記入せる

地名の如きを其大小を通じて均一ふ毫を精粗なく、
 本圖を製する製圖技師清水芳康氏の勞最を多くとなす、其他
 有力の材料を供給せられ又綿密なる校正と注意とを給はり
 たる諸官廳、各鐵道會社、汽船會社、各學者諸君み向つて共み其
 高底を謝す、
 本圖の符號左の如く



里程圖中、郵便線路は里(一里は三十六町)鐵道線路は哩(一哩は十四町四十五間)海路は哩(一哩は十六町九分七厘)にて計算せり、然して一、二、三とあるは一里二十三町を示すものなり、

日本大地圖目錄

日本總圖其一本土、四國、九州	一	圖	東京附近之圖	十三	圖
同 其二北海道、臺灣島	二	圖	安房、上總	十四	圖
畿內			下總國	十五	圖
山城國	三	圖	常陸國	十六	圖
大和國	四	圖	東山道		
河內國	五	圖	近江國	十七	圖
和泉國	六	圖	美濃國	十八	圖
攝津國	七	圖	飛驒國	十九	圖
東海道			信濃國其一	二十	圖
伊賀、伊勢、志摩	八	圖	信濃國其二	二十一	圖
尾張、三河	九	圖	上野國	二十二	圖
遠江、駿河、伊豆	十	圖	下野國	二十三	圖
甲斐、相模	十一	圖	磐城國	二十四	圖
武藏國	十二	圖	岩代國	二十五	圖

陸前國	二十六	圖	渡島國	三十九	圖
陸中國	二十七	圖	後志、膽振	四十	圖
羽前國	二十八	圖	石狩、日高、十勝	四十一	圖
羽後國	二十九	圖	釧路、天鹽、北見、根室	四十二	圖
陸奥國	三十	圖	千島群島	四十三	圖
北陸道			山陰道		
若狹國	三十一	圖	丹波、丹後	四十四	圖
越前國	三十二	圖	但馬、因幡	四十五	圖
加賀國	三十三	圖	伯耆、出雲	四十六	圖
能登國	三十四	圖	石見、隱岐	四十七	圖
越中國	三十五	圖	山陽道		
越後國其一	三十六	圖	播磨國	四十八	圖
越後國其二	三十七	圖	美作國	四十九	圖
佐渡國	三十八	圖	備前、備中	五十	圖
北海道			備後國	五十一	圖

縣阜岐	縣賀滋	縣梨山	縣岡靜	縣知愛	縣重三
美濃	近江	甲斐	遠駿伊	三尾	紀志伊伊
十一	十一	九	六五二	十	二一十二
五	二	一	一	九	二
郡市	郡市	郡市	郡市郡	郡市	郡市郡
郡安稻岐 上八葉阜	伊大滋大 香上賀津	中東甲 巨山梨府	引橋駿靜 佐原東岡	北碧中愛名 設樂海島知	北志安桑津 牟摩濃名山
加掛羽 茂斐島	高野栗 島洲太	北西山 巨山梨	小富田 笠士方	南播海東 設樂豆東	南牟一員四 牟牟志辨日
可本海 兒巢津	愛坂 知田	南東八 都留代	厨庵 智原	寶額海西 飯田春	飯三 南重
土山養 岐縣老	東神 淺井崎	北西八 都留代	第安 田倍	澁西知丹 加美茂多羽	多鈴 氣鹿
惠武不 那儀破	蒲甲 生賀	南巨 摩	濱志 名太	八東葉 加茂栗	度河 會藝
七〇六〇一	二二六二〇	二九六三三	四九五二八	三一九一五	三三二二八
七〇七九二	六九四〇六	五〇六四七	一一〇〇三三	一六三六二	六六六六六
岐	大	甲	靜	名	津
阜	津	府	岡	古	屋

縣長奈	縣木朽	縣馬群	縣城茨	縣葉千	縣玉埼	縣湯新
大和	下野	上野	下常陸	下上安	武藏	佐越
十一	八	十二	三十一	六五	九	一十五
郡市	郡市	郡市	郡市	郡郡郡	郡	郡郡市
高添奈 市上頁	芳足 賀利	佐吾勢前 波妻多橋	結真鹿東水 城壁島城戸	海千君安 上業津房	大北足 里立	佐刈古東新 渡羽志原湯
南山 葛城邊	鹽安 谷蘇	利群高 根馬崎	隼行西 島方城	東夷 葛隅	北入 崎玉間	東北西 頸魚沼原
北葛 城城	那上 都須賀	山多 田野	北新那 相馬治珂	印市 幡原	南比 崎玉企	中中 頸魚沼原
宇宇 智陀	下 都賀	新北 田嶺	筑久 波慈	香長 取生	北秩 葛師父	西南北 頸魚沼原
吉生 野駒	河 內	邑確 樂水	稻多 敷賀	匝山 邊	兒 王	岩三南 沼島原
二五八二〇	四二二二〇	三九四六五	二九三三三	三二八四九	二四六一一	八二七六六
五三五六九	八二六三〇	八三〇三三	二四六六六	二七五三七	二五二八三	一七四五六
奈	宇	前	水	千	浦	新
頁	都	橋	戸	葉	和	湯

縣根島	縣取鳥	縣山富	縣川石	縣井福	縣田秋
隱石出	伯因	越	能加	越若	陸羽
岐見雲	耆幡	中	登賀	前狹	中後
四六六一	三三一	八二	四四一	八一三	一八一
郡郡郡市	郡郡市	郡市	郡郡市	郡市郡	郡郡市
海鹿邇飯八松 士足摩石東江	東岩鳥 伯美取	射上新富 水山川山	羽江金 咋沼澤	今足福三 立羽井方	鹿仙南秋 角北田
周安能 吉濃義	西八 伯頭	東下高 彌新岡	鹿能 島美	丹吉遠 生田敷	平北 鹿秋
穩邑仁 地智多	日氣高	西中 彌所川	鳳石 至川	敦坂大 賀井飯	雄山 勝本
知那大 夫賀原		氷見	珠河 洲北	大野	河邊
美藏 濃川		歸負		南條	由利
四三七四	二二八八	二二九一	二二四七	二二七〇	七三三三
七二五八	二二〇〇	七二〇七	七二〇〇	六二四八	七八二二
松江	鳥取	富山	金澤	福井	秋田

縣形山	縣森青	縣手岩	縣島福	縣城宮	縣野長
羽羽	陸	陸陸陸	岩磐	磐陸	信
後前	奧	奧前中	代城	城前	濃
一十二	八二	一一十一	十一七	三十一	十二
郡郡市	郡市	郡郡郡市	郡市郡	郡郡市	郡市
飽東南山 海田村形	上東弘 北津輕前	二氣九西岩盛 戶仙戶井手岡	南信若双東 會津夫松葉河	刈加登柴仙 田美米田臺	下更下南長 水伊佐野 內科那久野
西北米 田村澤	下西青 北津輕森	東紫 繁井波	北伊相西 會津達馬河	伊志桃名 具田生取	地西北松 科筑佐本 厚久
西東 置村山	三中 置戶輕	膽神 澤貫	耶安石 麻達川	互玉牡宮 理造鹿城	上東小 高筑摩 井厚縣
東西 置村山	南津輕	上和 伊賀	河安田 沼積村	本遠 吉田	下南誠 高安曇 井曇防
南最 置賜上	北津輕	下江 開伊刺	大岩石 沼瀨城	星黑 川原	上北 水安伊 內曇那
五九七三	六三七一	一〇三九三	八五五二	四八三二	八七七一
八二七三	六一七三	七一八七	一〇九八〇	八五二〇	二二四一
山	青森	盛岡	福島	仙臺	長野

縣崎宮	縣本能	縣賀佐	縣分大	縣岡福	縣知高	縣媛愛
日向	肥後	肥前	豐後 豐前	豐前 筑後 筑前	土佐	伊豫
八郡	十二市	八市	十二郡	四二六 一 九 一 郡市郡市郡市	七 一 郡市	十 一 二 郡市
兒宮湯崎	葦菊飽熊 北池海本	西佐佐 松賀賀	南西下 海國東毛	企小三浮 救倉池羽	香土高 美佐知	南伊宇松 宇摩山
東南那珂	天阿宇 草蘇土	杵神 島埼	大東宇 國東佐	田門三 川司井	安橋 藝多	北上新 宇摩居
西白杵	下玉 益城名	藤三 津基	直速 入見	京都 築上	高岡 吾川	喜周 多桑
西諸縣	上鹿 益城本	小城	玖大 珠分			東越 宇和智
東諸縣	八球 代磨	東松浦	日北 海田部	山門	長岡	西温 宇和泉
宮崎	熊本	佐賀	大分	福岡	高知	松山

縣川香	縣島德	縣山歌和	縣口山	縣島廣	縣山岡
讚岐	阿波	紀伊	長周 門防	安備 藝後	備備美 中前作
七二郡	十一郡	七一郡	五一六郡	七一九一郡	八六一五郡
仲大高 多度川松	板名德 野東島	西海和 半歌山	厚下吉大 狹之關敷島	加安廣 茂藝島	上都兒御 房窪島津
三綾丸 豐歌龜	阿勝 波浦	東那 牟婁賀	豐浦 玖珂	豐佐 甲世 田伯 奴羅	川淺 赤 上口 磐
木田	麻那 植賀	伊都	美禰 熊毛	安佐 双深 山縣 比沼	阿小 和 哲田 氣
香川	美海 馬部	有田	大津 都濃	山縣 比沼	後月 邑久
小豆	三名 好西	日高	阿武 佐波	高田 芦品	吉備 上道
宮崎	德島	和歌山	山口	廣島	岡山

室根	河西	釧路	浦河	室蘭	網走	増毛	宗谷	川上	空知	樽小	岩内
千根	十	釧	日	膽	北	天	北	天石	石	後	後
島室	勝	路	高	振	見	塩	見	鹽狩	狩	志	志
五五	七	六	七	六	四	五	四	一 一	四	七 一	二
郡郡	郡	郡	郡	郡	郡	郡	郡	郡 郡	郡	郡 區	郡
國根	當河	厚釧	様浦	白室	網走	増毛	宗谷	上上	空知	美小	小
後室	西	岸路	似河	老蘭	走	毛	谷	川川	知	國樽	樽
色花	廣河	白	幌沙	有珠	斜里	留萌	枝幸	夕	夕	積高	古
丹咲	尾東	麓	泉流	珠	里	萌	幸	張	張	丹島	宇
得野	上川	足寄	新冠	蛇田	常呂	苦前	利尻	雨龍	雨龍	忍路	
撫付	中川	阿寒	靜内	幌別	紋別	天鹽	禮文	棒戸	棒戸	全市	
新知	川	川	内	別	別	鹽	文			全	
占目	十勝	川上	三石	勇拂		中川				市	
守梨	勝	上	石	拂		川				古	
										平	

壽都	山檜	松前	館函	幌札	支廳	縣繩沖	縣島兒鹿
後	後渡	渡	膽渡	膽石	國	琉	薩大
志	志島	島	振島	振狩	名	球	摩隅
四	四二	一	一三一	一四一	區	五二	七一五
郡	郡郡	郡	郡郡區	郡郡區	區	郡區	郡市郡
壽都	久遠	松前	山龜	千札	區	島那	伊鹿
島牧	太檜	前	越田	歲幌	區	尻那	兒島
歌樂	瀨細		上	石狩	郡	中頭	出日
磯谷	奧尻		茅部	厚田	名	國頭	水置
				濱益	郡	宮古	揖宿
					名	八重山	川邊
					面		薩摩
					積		
					現住人口		
					廳地		

北海道廳管轄表

總計 五八七〇三

總計 八五九三三

札幌

五九一五二

二〇一八七二

鹿兒島

阿猴廳	恒春廳	臺東廳	澎湖廳
阿西里	宣化街	南鄉	西宮城內
港西里、港中里、港東里、港下里、琉球嶼一圓	宣化里、德化里、至厚里、安定里、長樂里、治平里、泰慶里、咸昌里、永靖里、仁壽里、興文里、善餘里、嘉禾里一圓	南鄉、廣鄉、奉鄉、新鄉、遠鄉一圓	西嶋、通梁、瓦桐、赤炭、鎮海、吉貝、網按、水按、東西、薛程、鼎灣、南寮、林板灣一圓

○著名高山

新高山	富士山	西耳山	分分水	分分水	草水	大鳥山	內鳥山	赤石山	白根山
二八五〇尺	一五三〇〇尺	一三三〇〇尺	一〇六七〇尺	一〇六〇〇尺	一〇五八〇尺	一〇五八〇尺	一〇二一〇尺	一〇二一〇尺	一〇二一〇尺
駒ヶ岳	大運華山	遠華山	錫杖山	八杖山	乘鞍山	御加賀山	白加賀山	孤山	四阿山
九六〇〇尺	九八七〇尺	九六八三	九六八三	九二六〇	九一〇九	九一〇九	八八七〇	八八七〇	八八七〇
地藏ヶ岳	國師ヶ岳	金峰山	立科山	寶永山	淺間山	三凸山	男體山	老體山	馬鞍山
八八五七	八八五七	八八四九	八三三〇	八三三〇	八三三〇	八三三〇	八三三〇	八三三〇	八三三〇

○著名大河

石狩川	北上川	利根川	信濃川	天龍川
一六七、〇〇〇尺	一六〇、〇〇〇尺	一六〇、〇〇〇尺	一六〇、〇〇〇尺	一六〇、〇〇〇尺
木曾川	最上川	阿賀野川	渡野川	吉野川
一六〇、〇〇〇尺	一六〇、〇〇〇尺	一六〇、〇〇〇尺	一六〇、〇〇〇尺	一六〇、〇〇〇尺
新宮川	雄物川	阿武隈川	紀伊川	荒川
一六〇、〇〇〇尺	一六〇、〇〇〇尺	一六〇、〇〇〇尺	一六〇、〇〇〇尺	一六〇、〇〇〇尺

日高山	富士川	筑後川	琵琶湖	琵琶湖	琵琶湖	琵琶湖	琵琶湖
三三〇八	二九二一	二七二九	三三〇〇	三三〇〇	三三〇〇	三三〇〇	三三〇〇
米代川	桂川	大井川	穴道	穴道	穴道	穴道	穴道
二六二一	二六〇〇	二六一八	二二〇〇	二二〇〇	二二〇〇	二二〇〇	二二〇〇
吉井川	淀川	大井川	河加賀	河加賀	河加賀	河加賀	河加賀
二六〇〇	二六一八	二六一八	二二〇〇	二二〇〇	二二〇〇	二二〇〇	二二〇〇

○東京日本橋ヨリ地方元標ニ至ル里程

地方	元標地名	筋	道	里程	地方	元標地名	筋	道	里程
京都	三條大橋	東海道	山形	二二三	京都	三條大橋	東海道	山形	二二三
大阪	高麗橋	京都	秋田	二二二	大阪	高麗橋	京都	秋田	二二二
神奈川	横濱本町	神奈川	福島	二一〇	神奈川	横濱本町	神奈川	福島	二一〇
兵庫	神戸元町	京都	石川	二〇八	兵庫	神戸元町	京都	石川	二〇八
長崎	外浦	京都	金山	二〇七	長崎	外浦	京都	金山	二〇七
新潟	本浦	京都	西尾	二〇六	新潟	本浦	京都	西尾	二〇六
埼玉	和宿	京都	松取	二〇五	埼玉	和宿	京都	松取	二〇五
千葉	千葉宿	京都	江本	二〇四	千葉	千葉宿	京都	江本	二〇四
茨城	水戸市	京都	橋本	二〇三	茨城	水戸市	京都	橋本	二〇三
群馬	前橋	京都	細工	二〇二	群馬	前橋	京都	細工	二〇二
栃木	宇都宮	京都	市橋	二〇一	栃木	宇都宮	京都	市橋	二〇一

Table of population data for various municipalities in the prefecture, including cities like 尾張, 津, 武藏, and 安藝, with columns for name, category, and population.

Table showing population data for 府縣郡市町村及役場 (Prefecture, County, City, Town, Village, and Office) and a summary table for 人口一萬人以上ノ都邑 (Population over 10,000 in major cities) as of the end of Meiji 31.

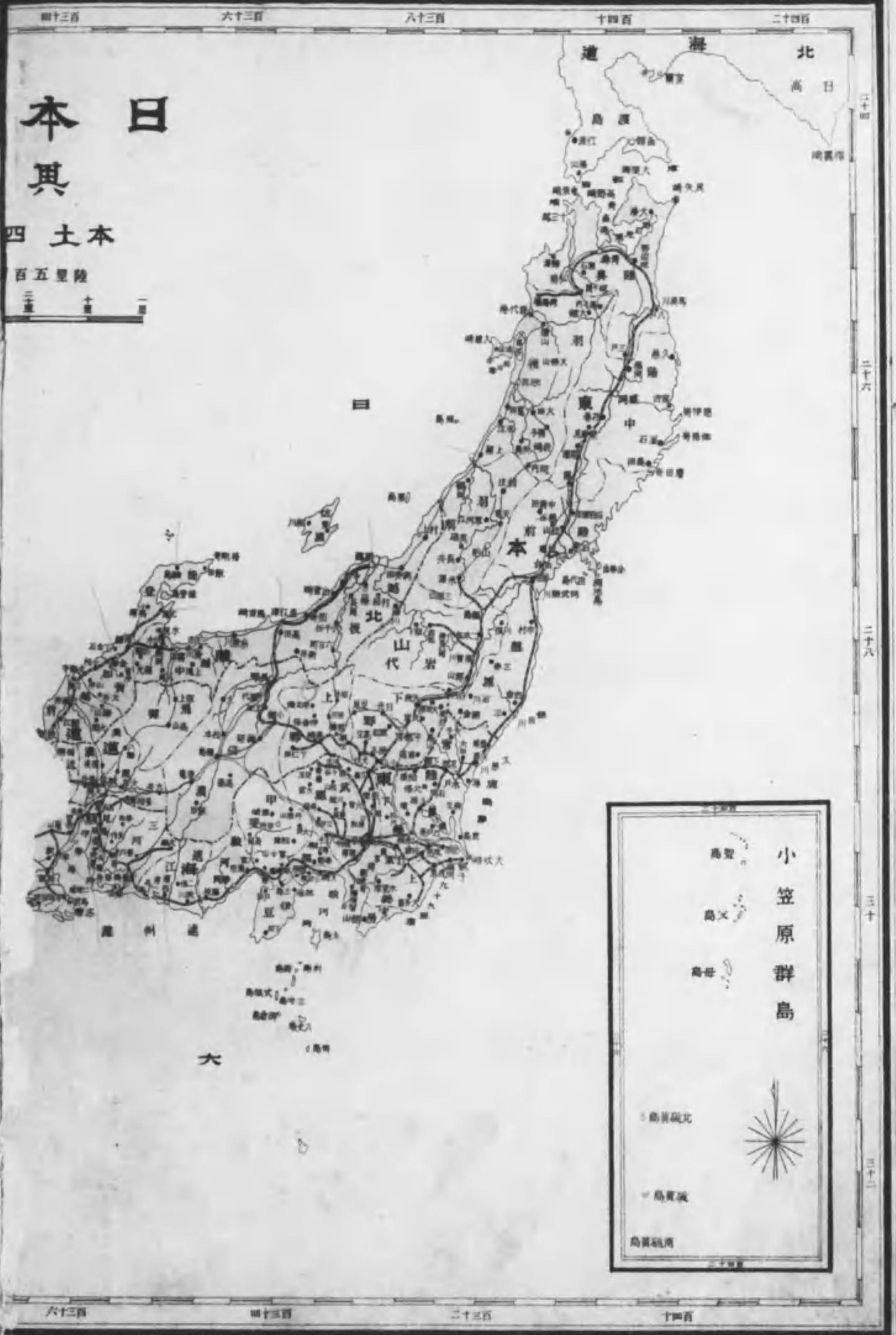
琉球	武藏	讚岐	尾張	日向	下總	羽後	伊勢	豐後	日向	加賀	琉球	伊豫	相模	安藝	越中	羽後	琉球	攝津	大和	安藝	安藝	肥後	信濃	尾張	肥後	琉球									
大里間切	南千住町	觀音寺町	津島町	小林村	佐原町	土崎港町	松坂町	大分町	都城町	小松町	讀谷山間切	宇和島町	豊島村	廣津村	魚津町	能代港町	美里間切	浦賀町	西宮町	郡山町	倉橋島村	仁保島村	飯田町	一宮町	水俣村	少祿間切									
二二,五八五	二二,七二二	二二,七五五	二二,七五五	二二,七五五	二二,七五五	二二,七五五	二二,七五五	二二,七五五	二二,七五五	二二,七五五	二二,七五五	二二,七五五	二二,七五五	二二,七五五	二二,七五五	二二,七五五	二二,七五五	二二,七五五	二二,七五五	二二,七五五	二二,七五五	二二,七五五	二二,七五五	二二,七五五	二二,七五五	二二,七五五									
常陸	能登	周防	常陸	琉球	琉球	岩代	石狩	大隅	安藝	大隅	大隅	駿河	筑前	下總	武藏	薩摩	薩摩	石狩	常陸	讚岐	周防	美作	阿波	下野	佐渡	越中									
土浦町	七尾町	三田尻村	石岡町	今歸仁間切	名護間切	郡山町	瀧川村	北種子村	江田島村	末吉村	加治木村	沼津町	若松町	船橋町	熊谷町	東加世田村	東市來村	横手町	岩見澤村	漆出町	坂山村	津山町	小松島村	鹿沼町	相川町	氷見町									
二二,五八五	二二,七二二	二二,七五五	二二,七五五	二二,七五五	二二,七五五	二二,七五五	二二,七五五	二二,七五五	二二,七五五	二二,七五五	二二,七五五	二二,七五五	二二,七五五	二二,七五五	二二,七五五	二二,七五五	二二,七五五	二二,七五五	二二,七五五	二二,七五五	二二,七五五	二二,七五五	二二,七五五	二二,七五五	二二,七五五	二二,七五五									
駿河	大隅	武藏	越後	琉球	琉球	薩摩	磐城	琉球	薩摩	武藏	駿河	武藏	大和	琉球	駿河	筑後	安藝	薩摩	肥後	陸奥	越後	琉球	肥前	羽前	岩代	伊豫	下野								
大宮町	鹿屋村	王子村	沼垂町	羽地間切	浦添間切	吉野村	平野町	兼城間切	上出水村	中津川村	島田町	大森町	十津川村	平瓦間切	長田村	大川町	瀬戸島村	西南方村	八代町	八戸町	新發田町	北谷間切	西有家村	新庄町	須賀川町	別子山村	田沼町								
二二,五八五	二二,七二二	二二,七五五	二二,七五五	二二,七五五	二二,七五五	二二,七五五	二二,七五五	二二,七五五	二二,七五五	二二,七五五	二二,七五五	二二,七五五	二二,七五五	二二,七五五	二二,七五五	二二,七五五	二二,七五五	二二,七五五	二二,七五五	二二,七五五	二二,七五五	二二,七五五	二二,七五五	二二,七五五	二二,七五五	二二,七五五	二二,七五五								
石見	能登	下總	越後	薩摩	越中	肥前	肥前	周防	武藏	信濃	越前	近江	肥前	薩摩	周防	大隅	羽後	常陸	琉球	日向	紀伊	越中	薩摩	越後	下總	能登	石見								
濱田町	輪島町	結城町	直江津町	喜入村	滑川町	湯淺町	志布志村	野間切	阿仁合町	西櫻島村	家室西方村	宮之城村	唐津町	長濱町	三國町	上諏訪町	本牧村	中關村	富江村	中出水村	高城村	北海	道	及	沖繩	縣	ハ	市	町	村	制	ヲ	施		
二二,五八五	二二,七二二	二二,七五五	二二,七五五	二二,七五五	二二,七五五	二二,七五五	二二,七五五	二二,七五五	二二,七五五	二二,七五五	二二,七五五	二二,七五五	二二,七五五	二二,七五五	二二,七五五	二二,七五五	二二,七五五	二二,七五五	二二,七五五	二二,七五五	二二,七五五	二二,七五五	二二,七五五	二二,七五五	二二,七五五	二二,七五五	二二,七五五	二二,七五五	二二,七五五	二二,七五五	二二,七五五	二二,七五五	二二,七五五	二二,七五五	二二,七五五

北海
道及
沖繩
縣ハ
市町
村制
ヲ施
行セ
ズト
雖モ
一區
域内
ニ一
萬以
上ノ
現住
人アル
モノ
ハ之
ヲ揭
載ス

日本全圖

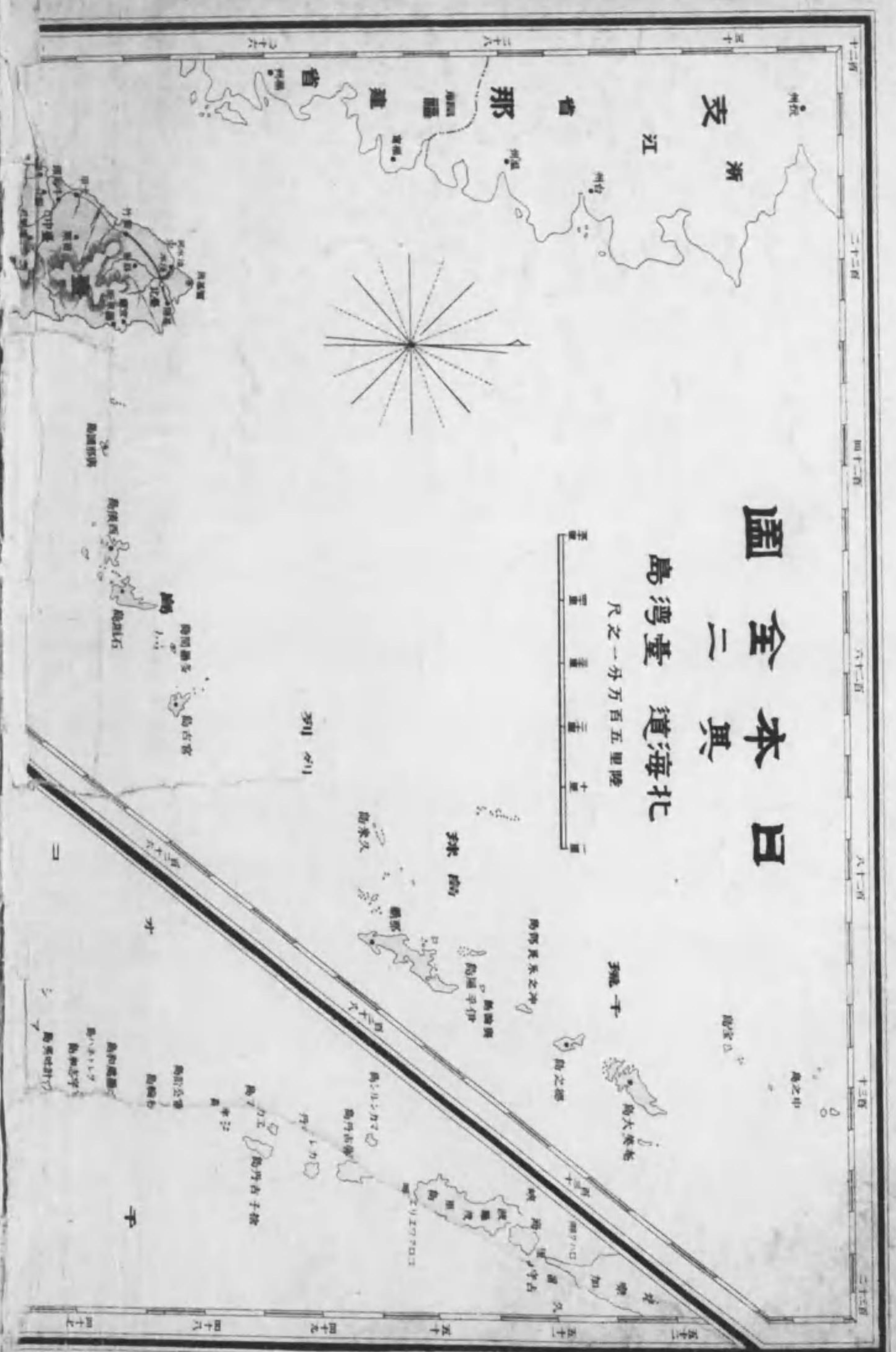
其國九州

陸里五百之一尺



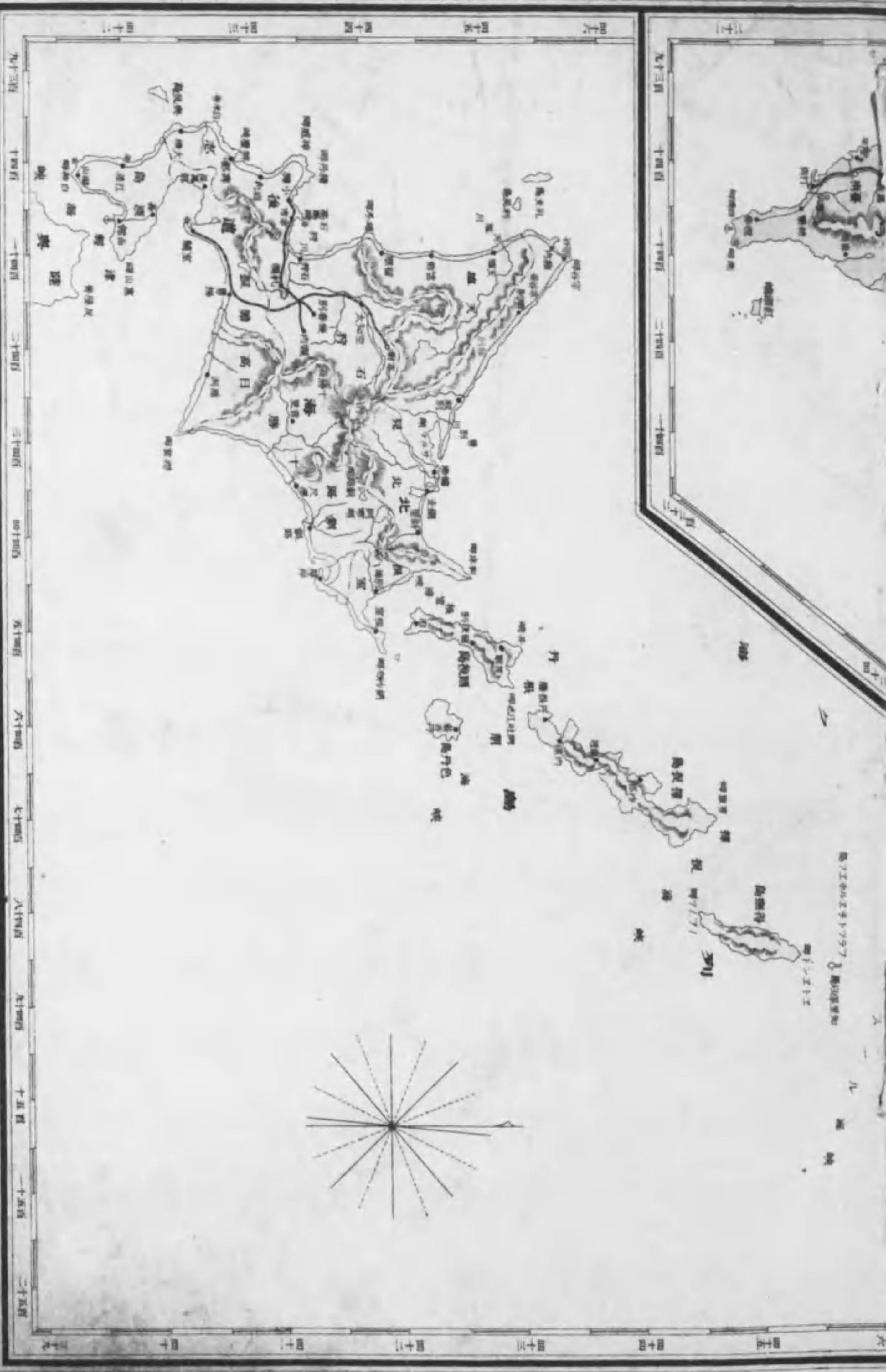
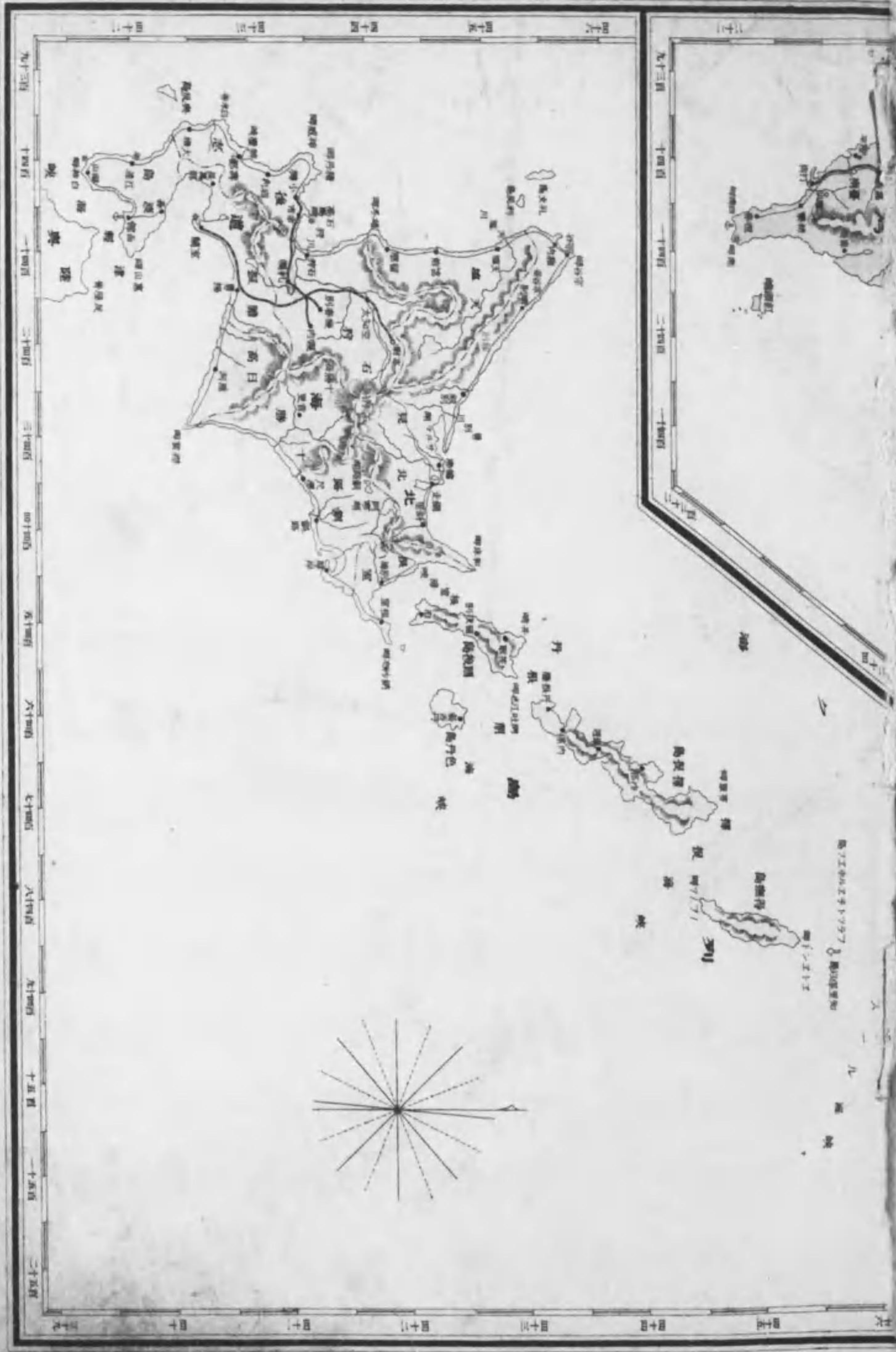
小笠原群島

- 島嶼北
- 島嶼南
- 島嶼東
- 島嶼西



日本全圖
北海道島

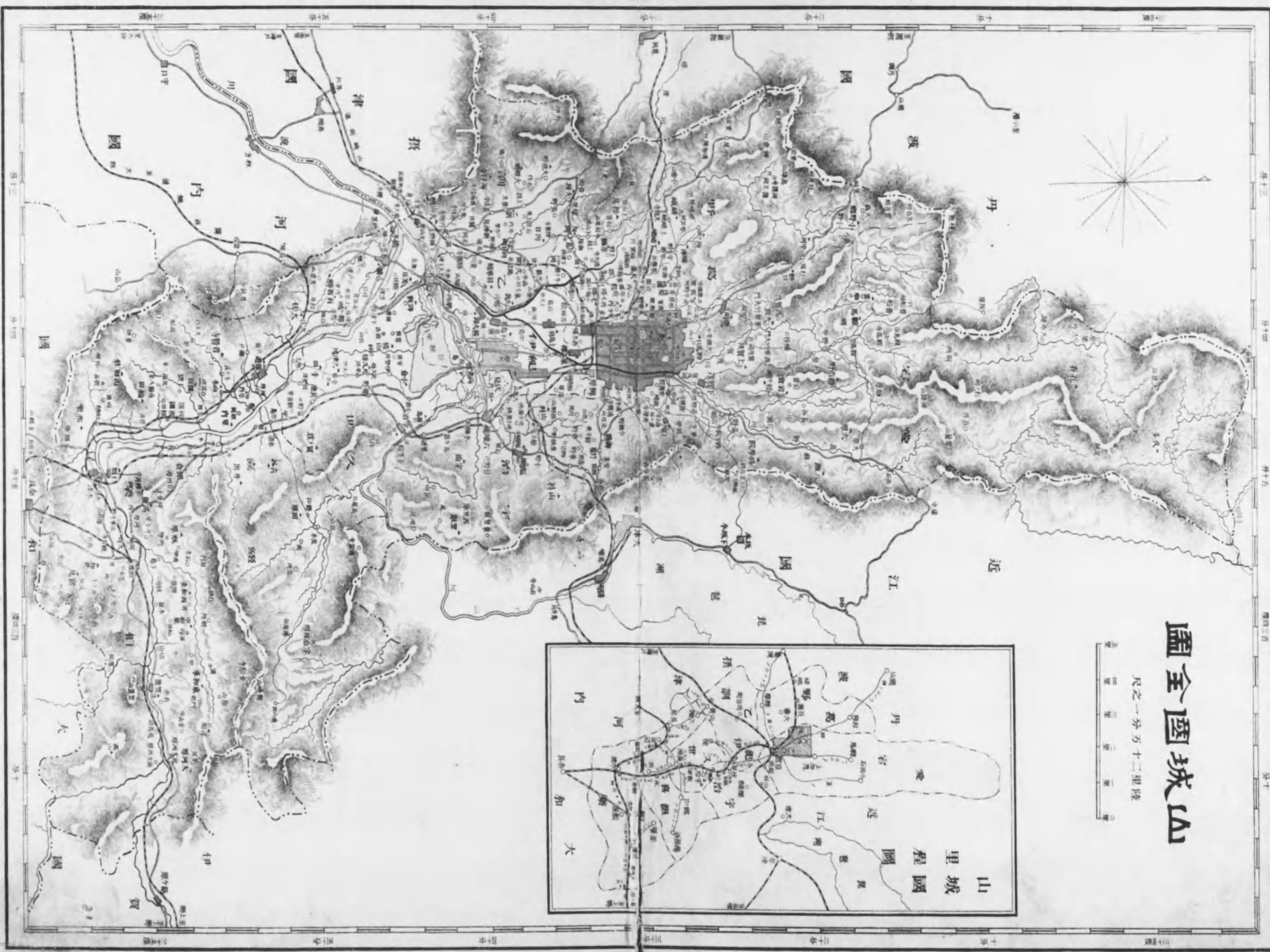
尺之一分万五百五里陸



日本全圖
北海道島

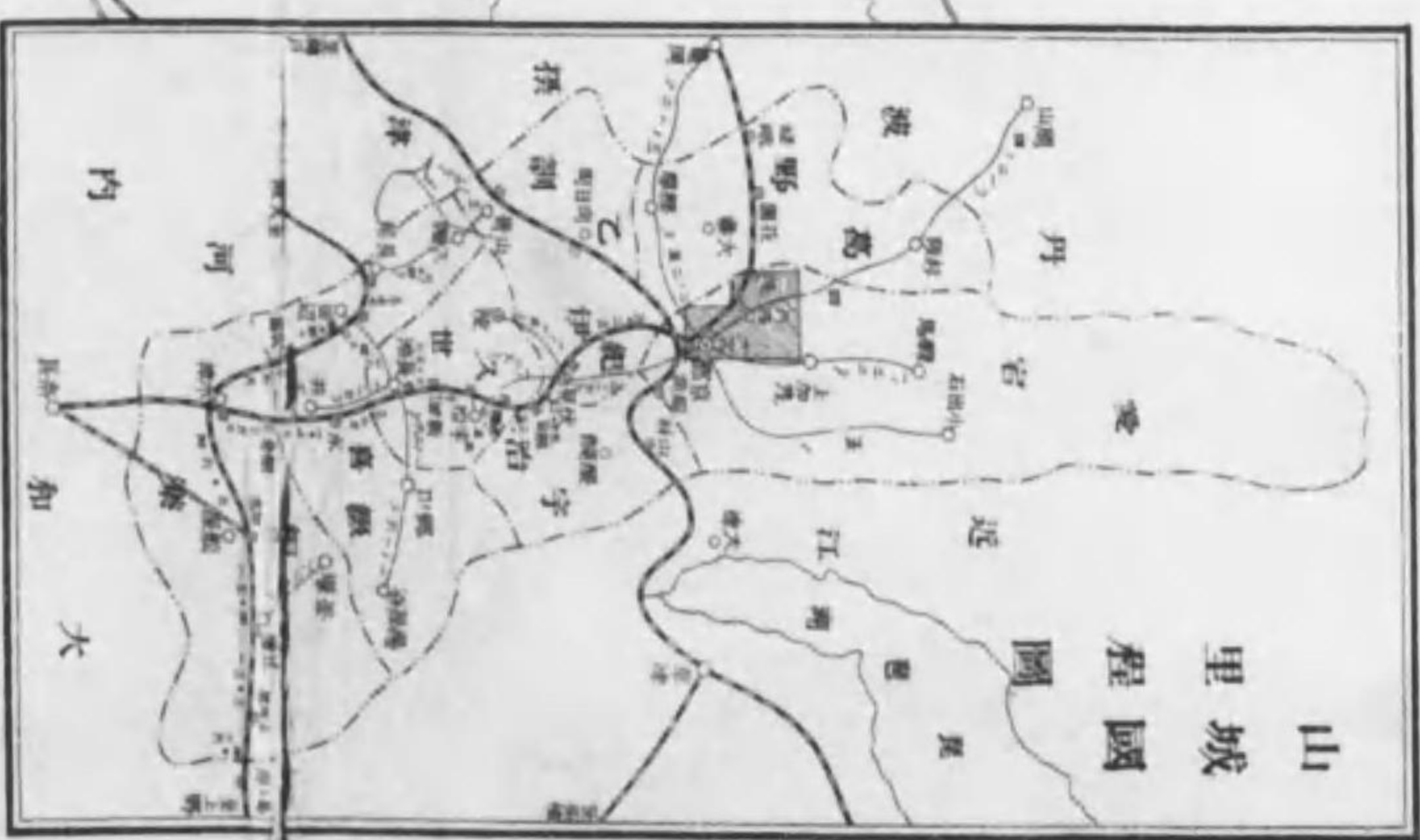
尺之一分万五百五里陸





山城程國全圖

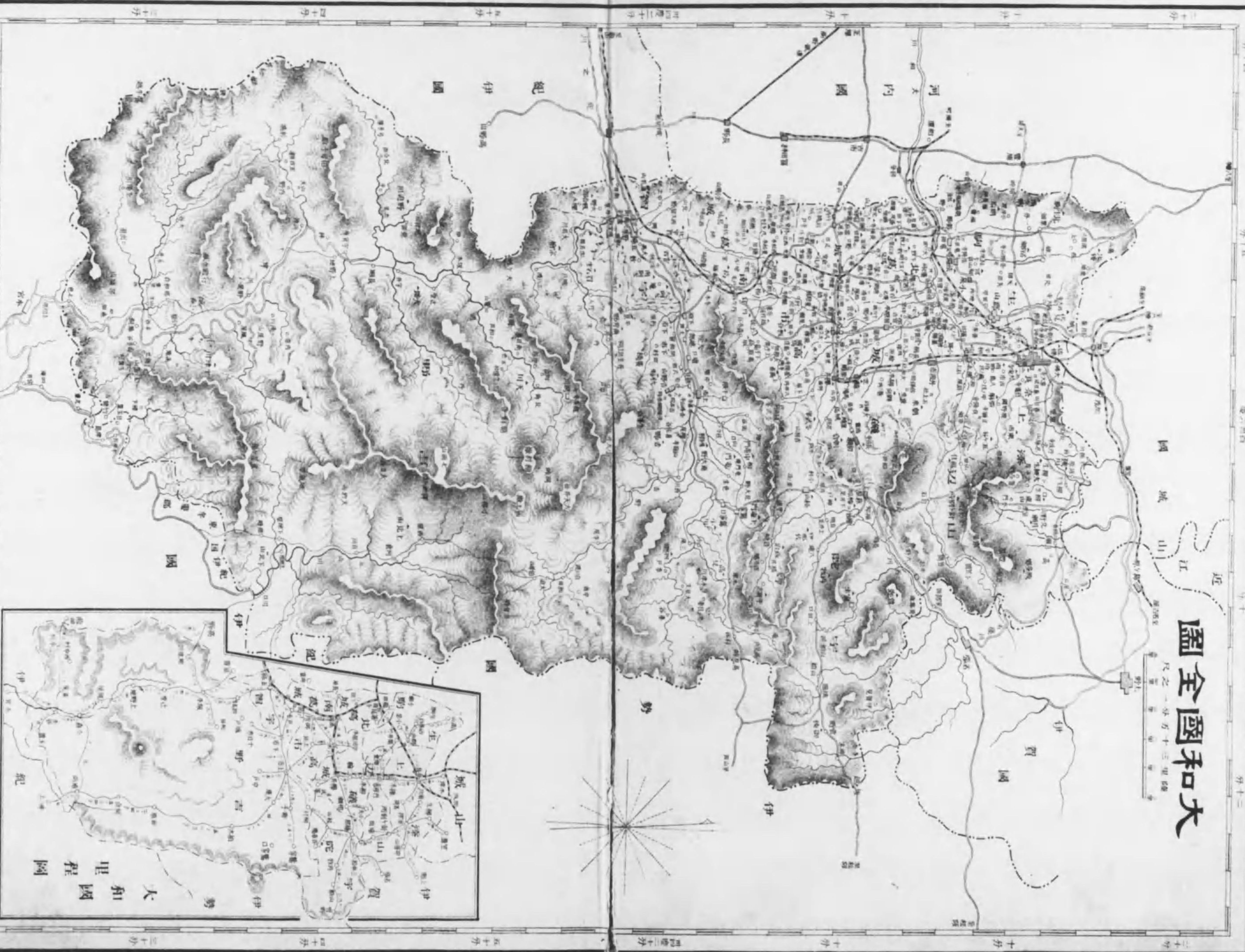
尺之一分方十二里陸



第十一頁 第十四頁 第十五頁 第十六頁 第十七頁 第十八頁 第十九頁 第二十頁

大和國全圖

尺之一分五十三里



分十四
分十五
分十六
分十七
分十八
分十九
分二十
分二十一
分二十二
分二十三
分二十四
分二十五
分二十六
分二十七
分二十八
分二十九
分三十
分三十一
分三十二
分三十三
分三十四
分三十五
分三十六
分三十七
分三十八
分三十九
分四十
分四十一
分四十二
分四十三
分四十四
分四十五
分四十六
分四十七
分四十八
分四十九
分五十

河内國全圖

陸里三十三萬分之一



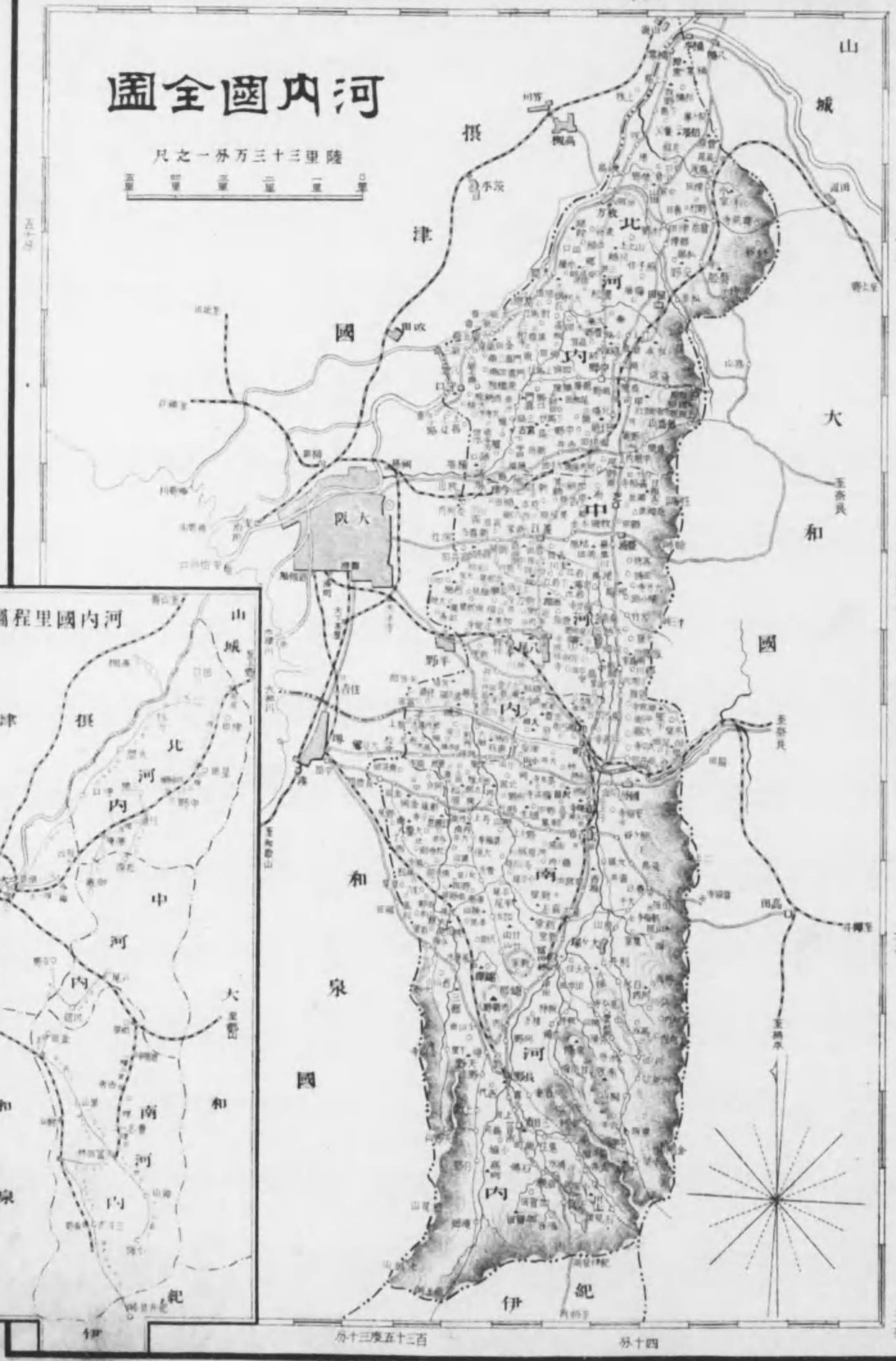
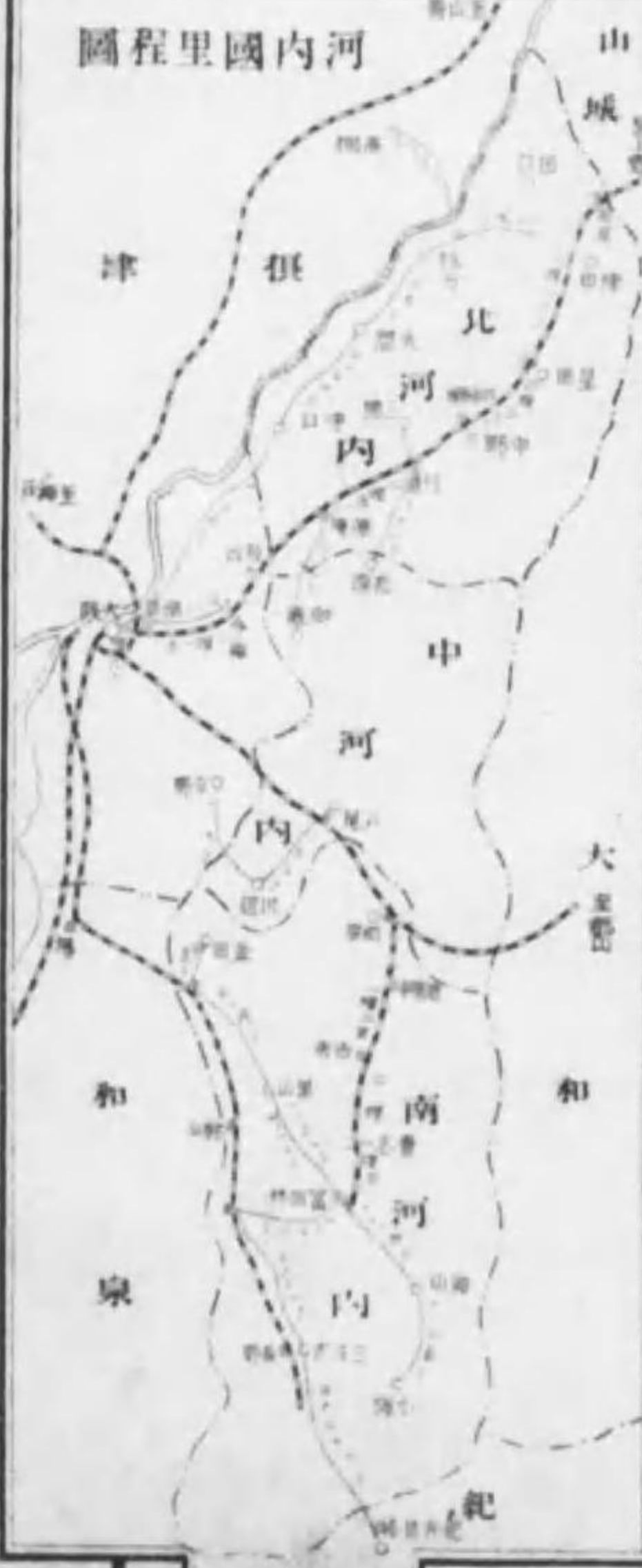
五十五

五十五

三十四度四十分

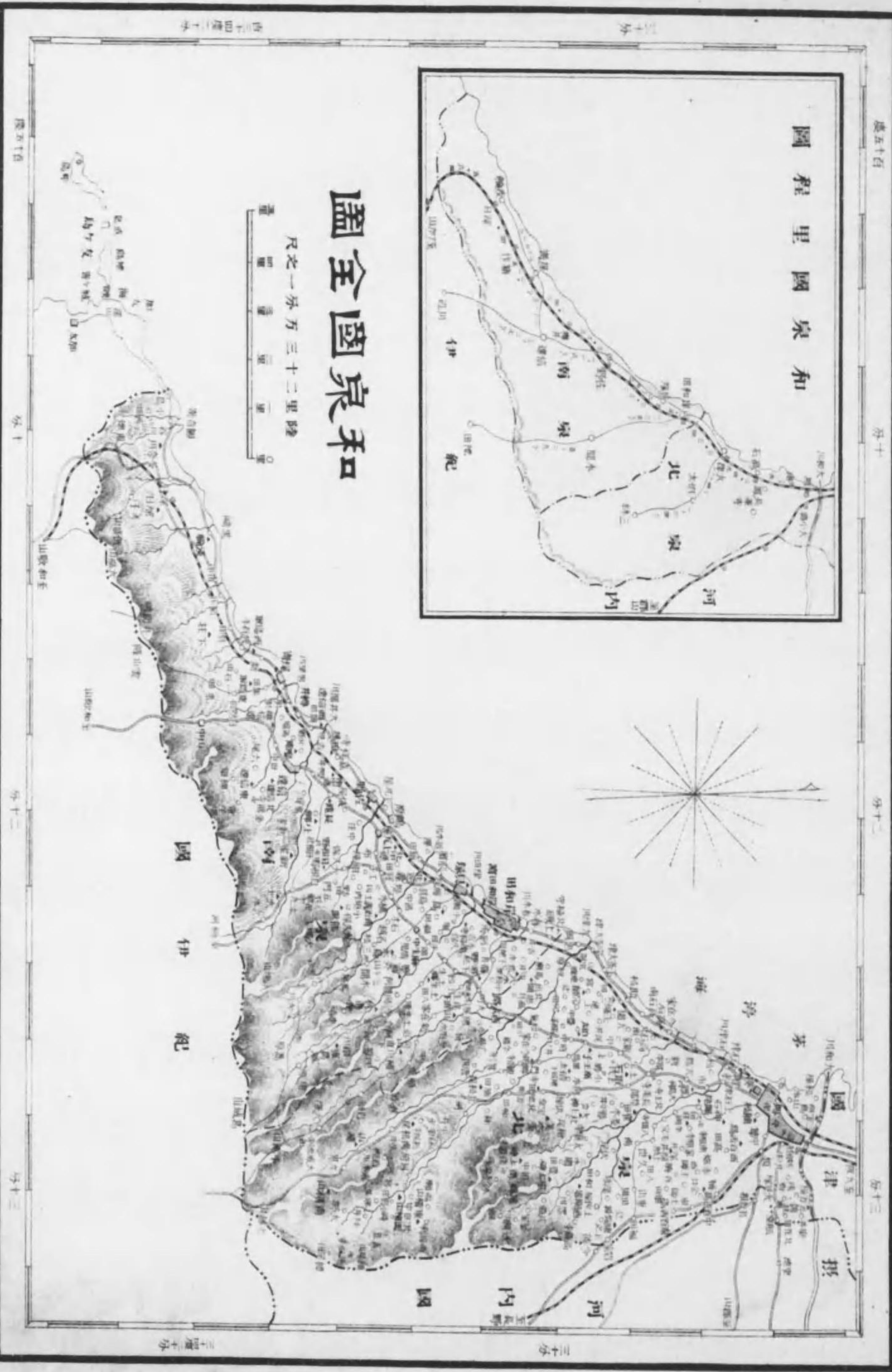
三十五

三十五





和泉國里程圖



和泉國全圖

尺之一分方三十二里路

壹里 壹里 壹里 壹里



攝津國全圖

陸里五十二分一之尺



山城國

都京

見伏



拱津國里程圖

三五度

五十分

四十四度

第十

第十一

第十二

第十三

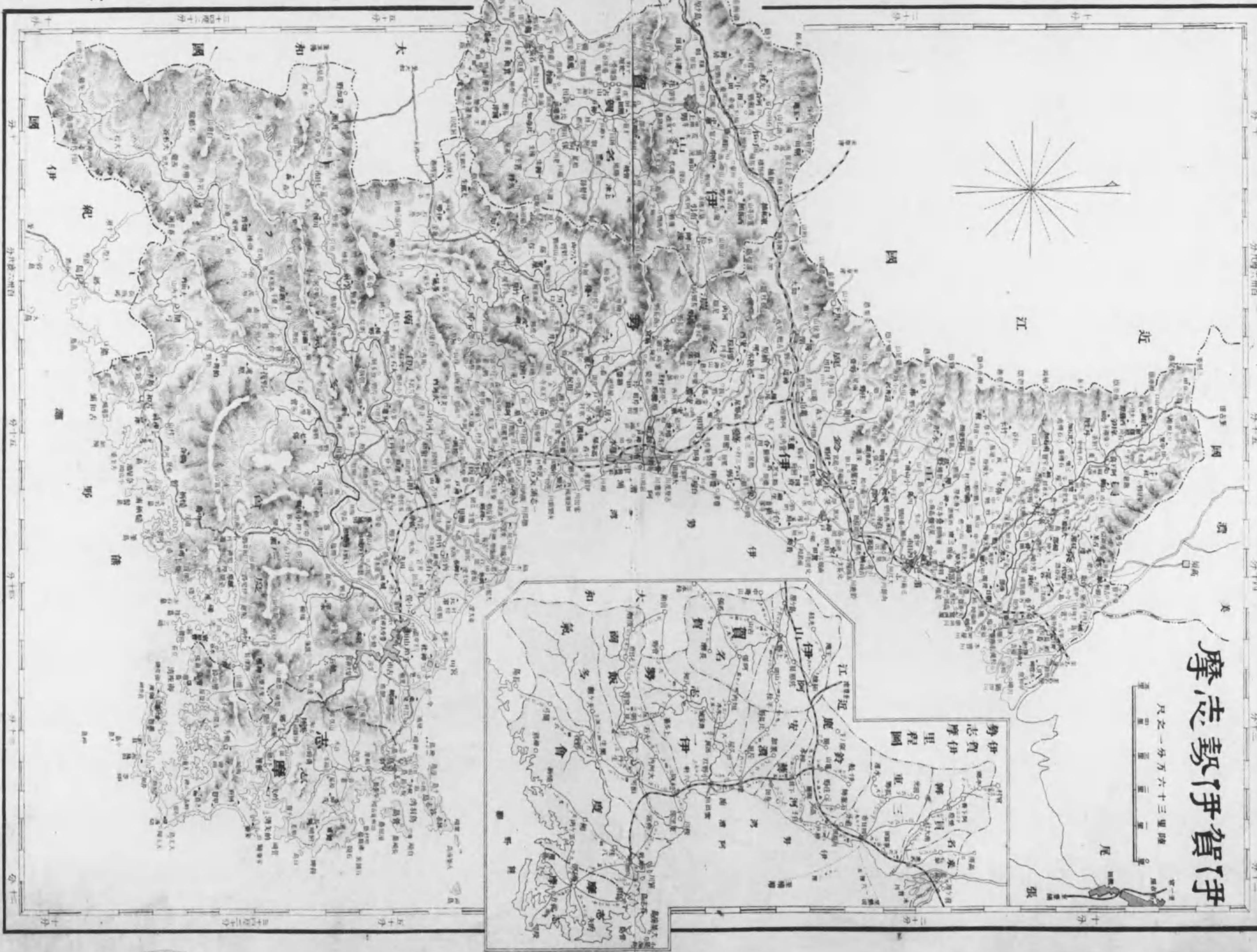
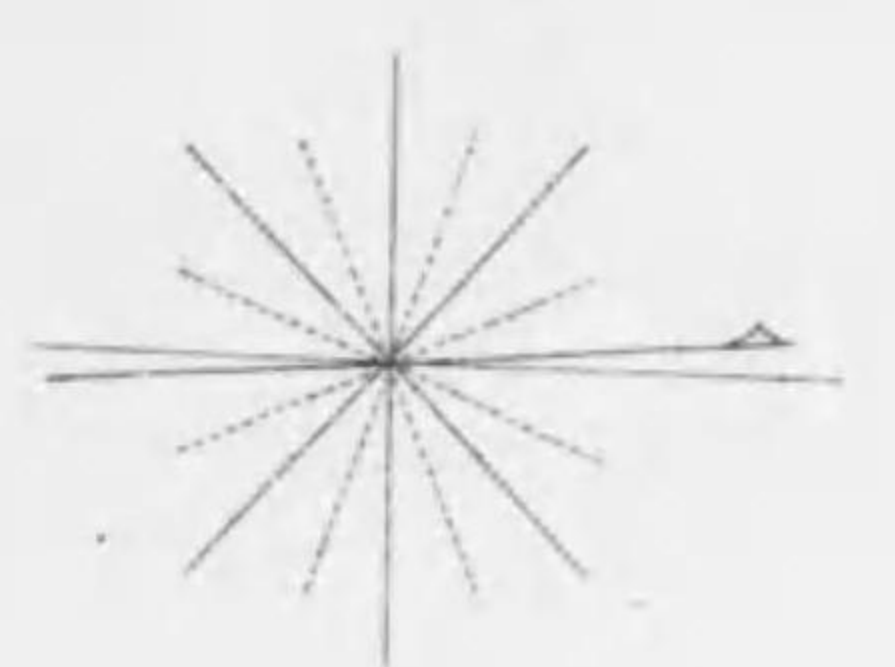
第十四

第十二分 第十三分 第十四分 第十五分 第十六分 第十七分

伊賀伊勢志摩

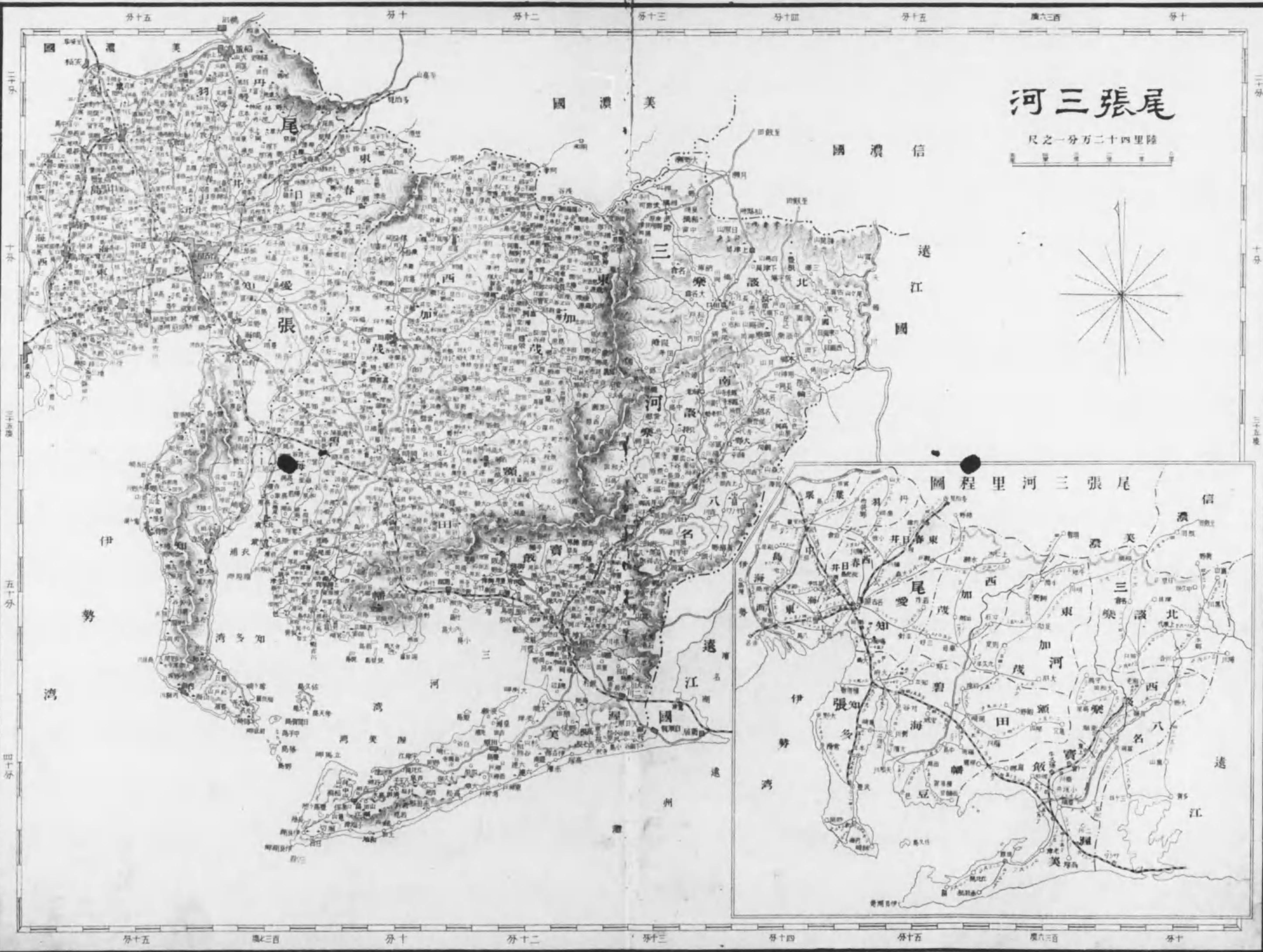
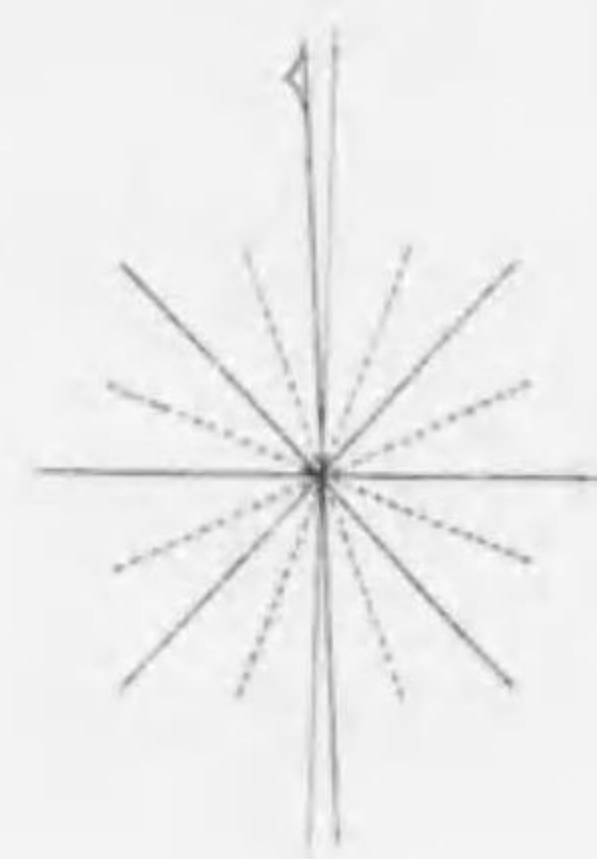
第一張
尺之一分方六十三里

每
里
一
寸
五
分



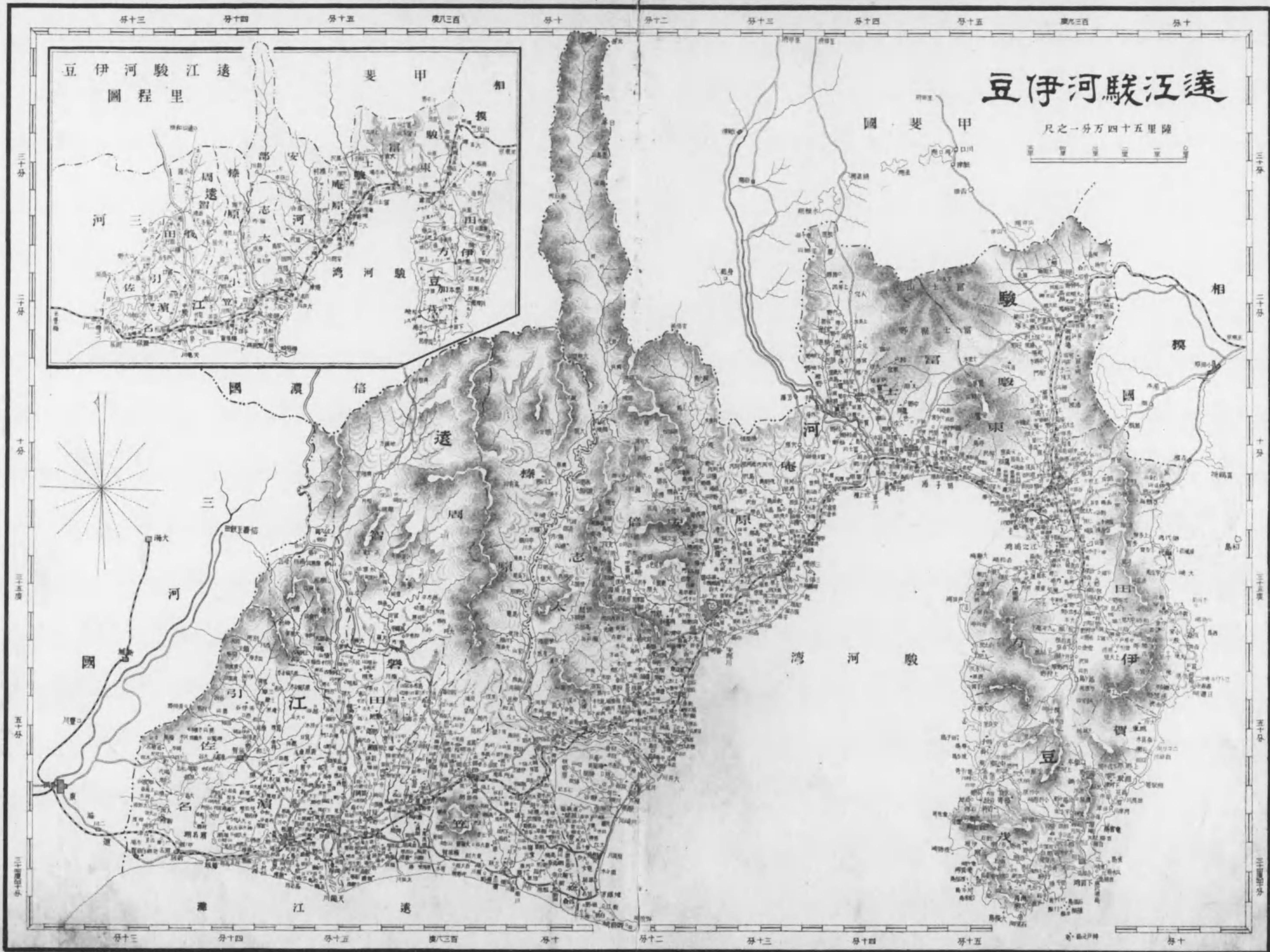
尾張三河

陸里二十四萬分之一



尾張三河里程圖





三十分
二十分
十分
三十五度
五十分
三十三度

三十分
二十分
十分
三十五度
五十分
三十三度

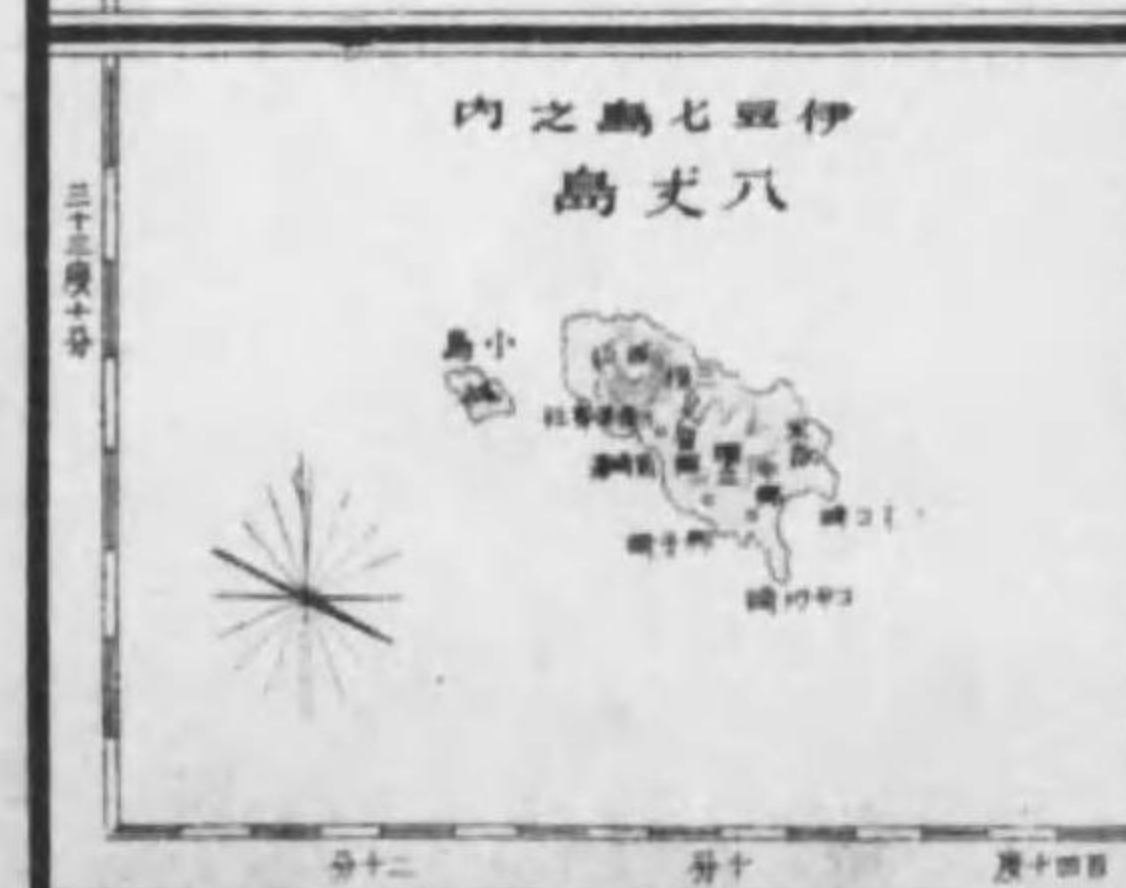

分十三 分十四 分十五 度八三西 分十 分十二 分十三 分十四 分十五 度九三西 分十

分十三 分十四 分十五 度八三西 分十 分十二 分十三 分十四 分十五 度九三西 分十

次十



小笠原群島里程及總圖



十分
二十七分
五十分
二十六分
四十分
三十分
二十分
五十分



國 濃 信

圖 程 里 模 相 斐 甲

甲 斐 相 模

尺 一 分 万 一 十 四 里 陸



分十二 分十三 分十四 分十五 九三三 分十 分十二 分十三 分十四

分十三 分十四 分十五 圖九三四 分十 分十二 分十三 分十四 分十五 圖十四百

武藏國全圖

陸里四十六方一分之一尺



十分

三十分

五十分

四十分

三十分

十分

三十分

五十分

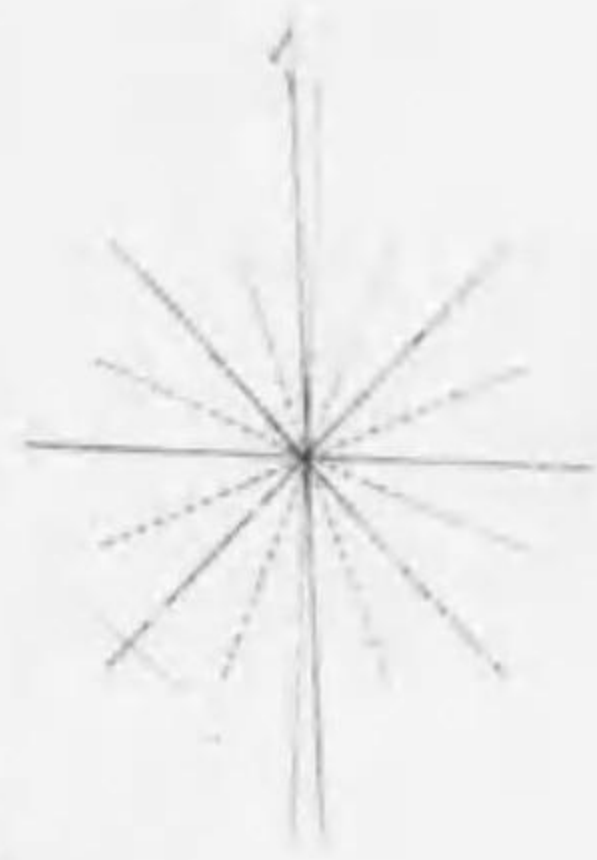
四十分

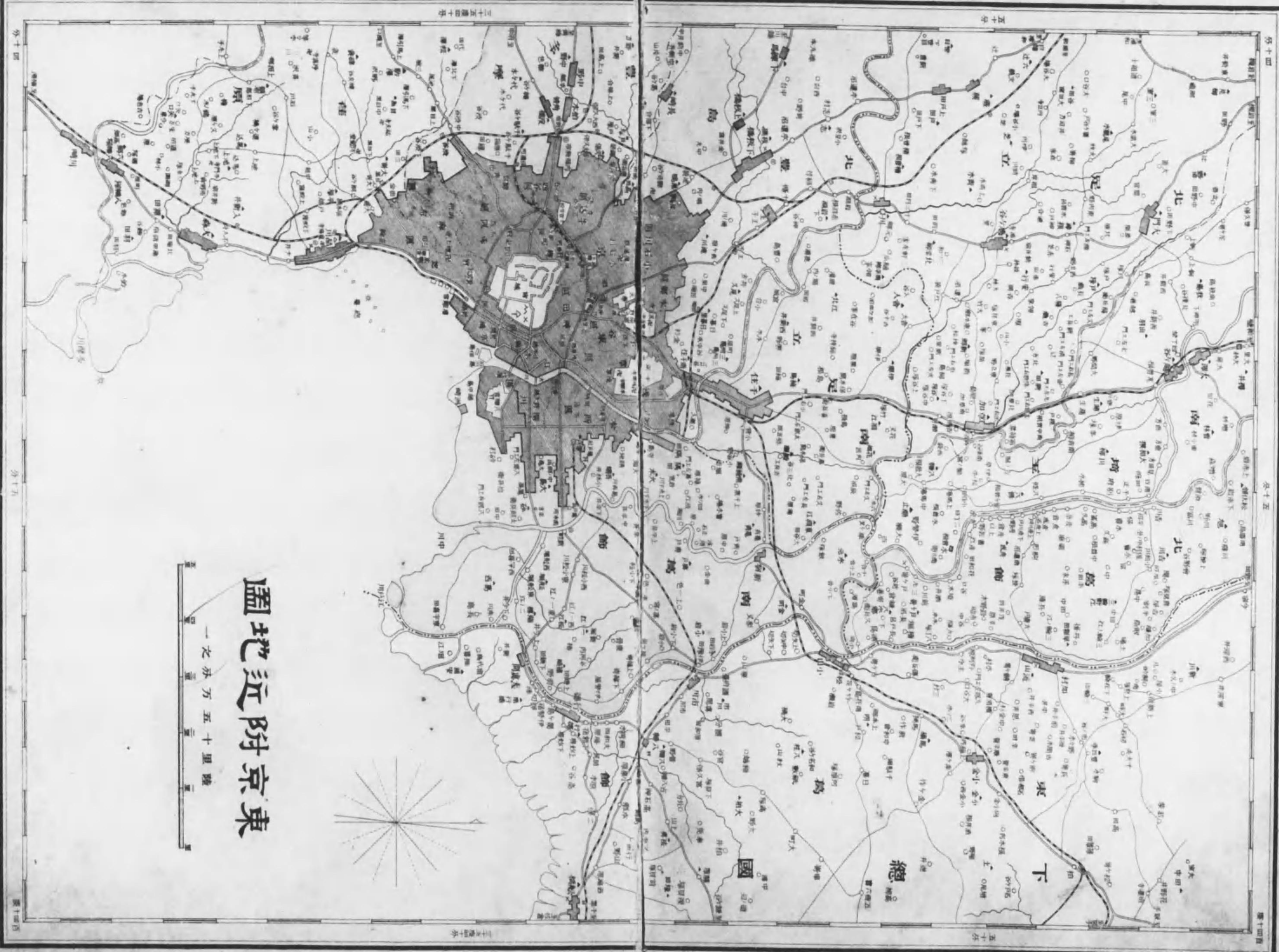
三十分



武藏國里程圖

分十三 分十四 分十五 圖九三四 分十 分十二 分十三 分十四 分十五 圖十四百



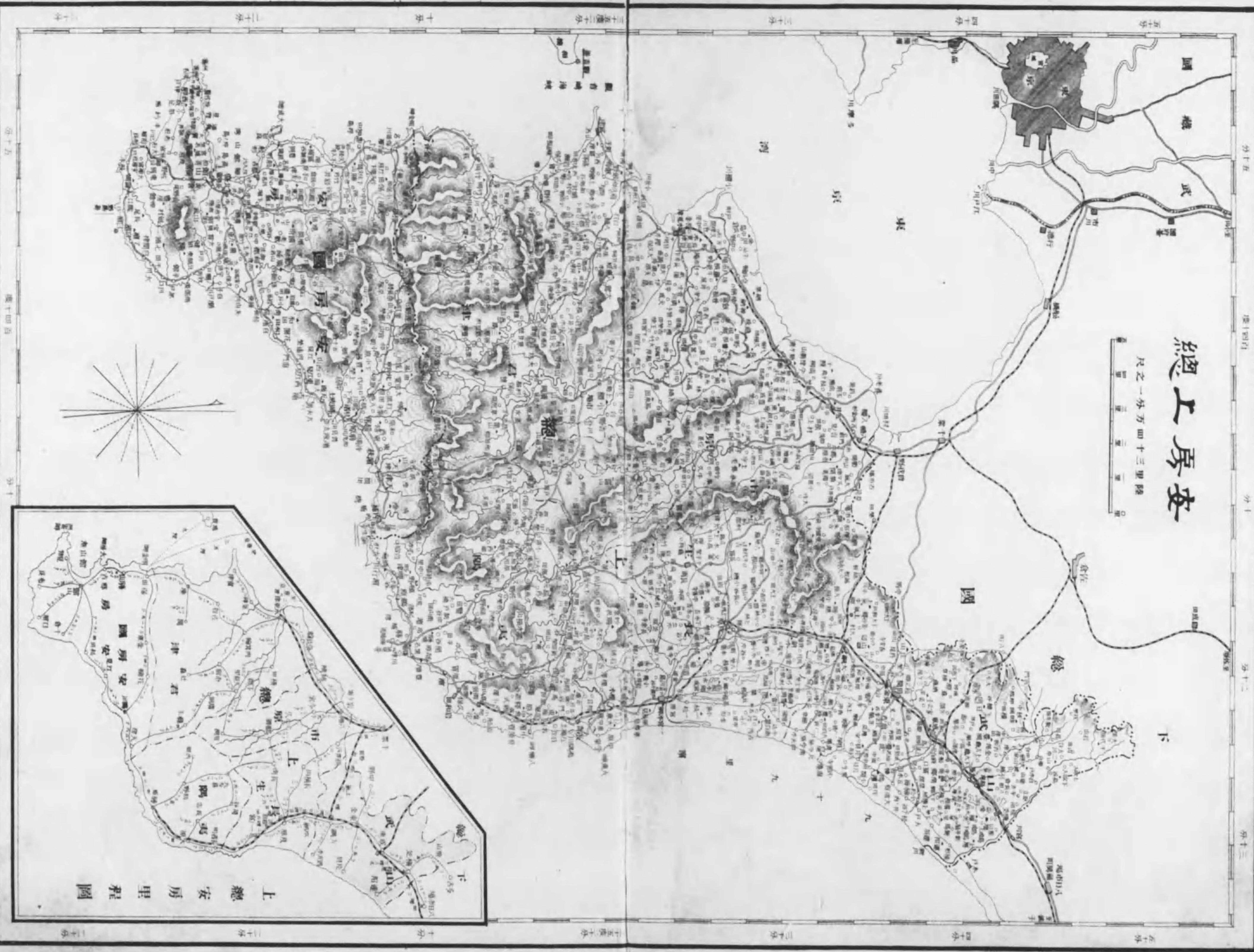


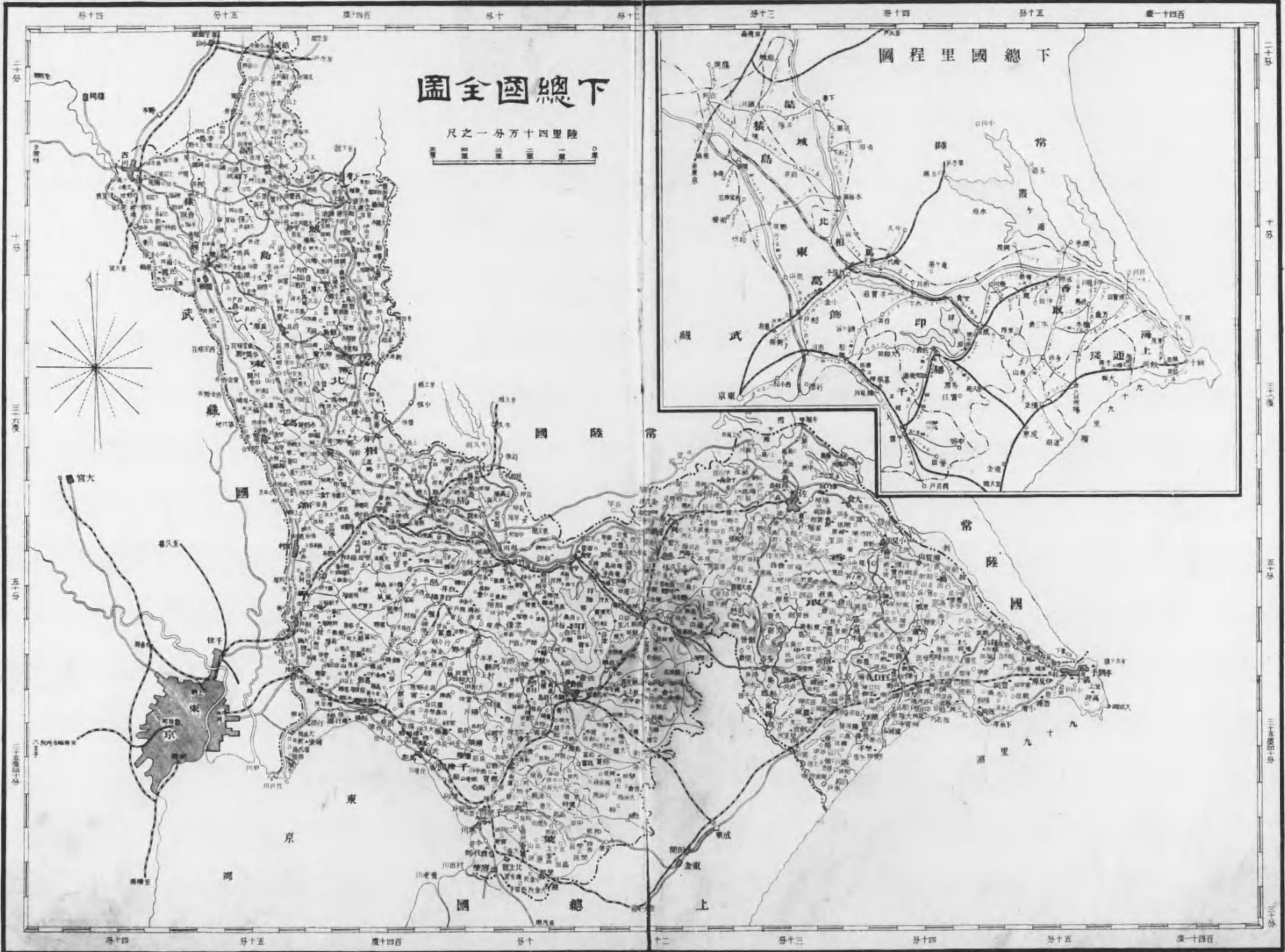
東京附近地圖

一七五〇年五月十一日

總上房安

尺之一分方四十三里陸





下總國全圖

陸里十四万分之一尺

下總國里程圖



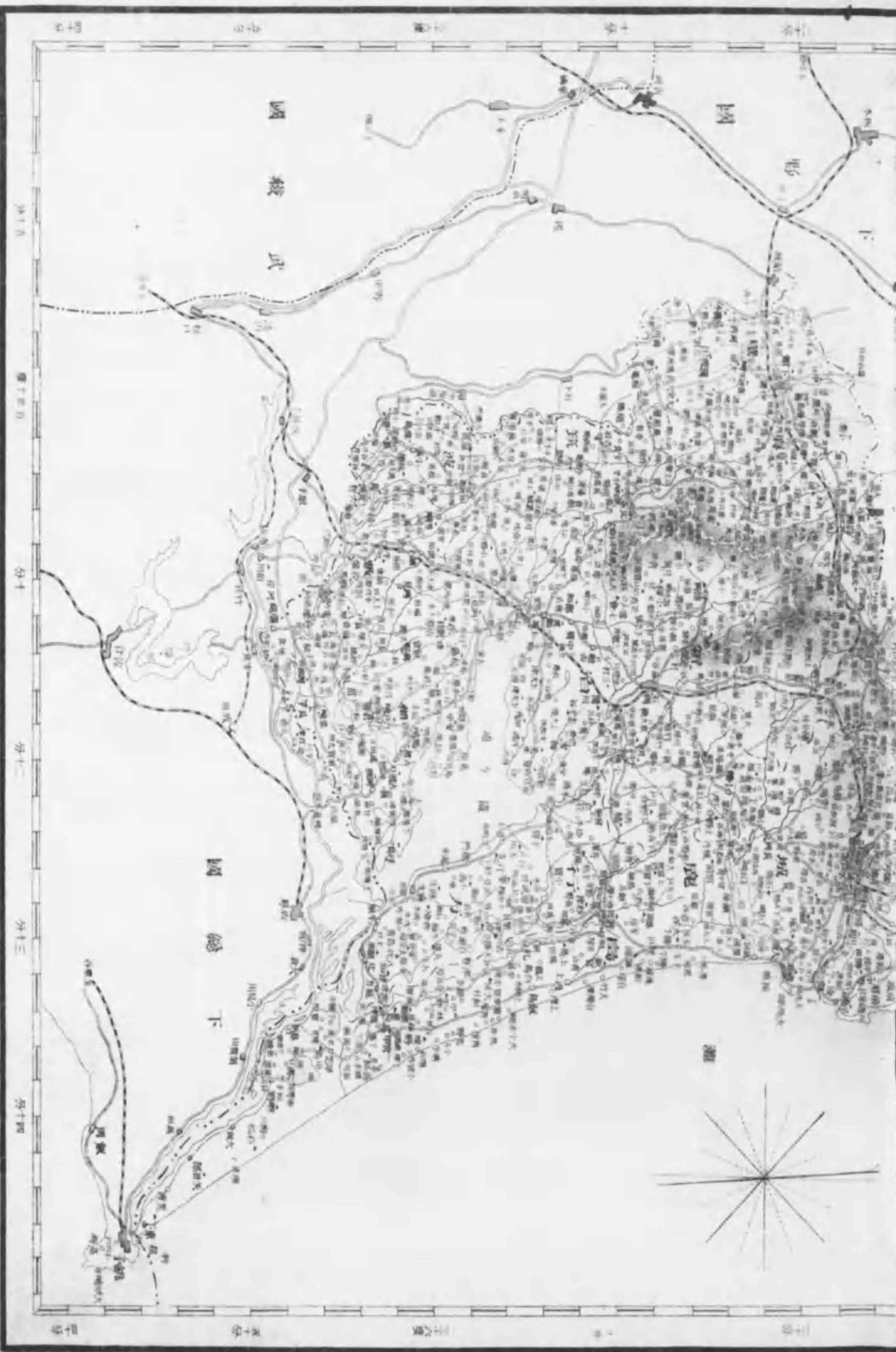
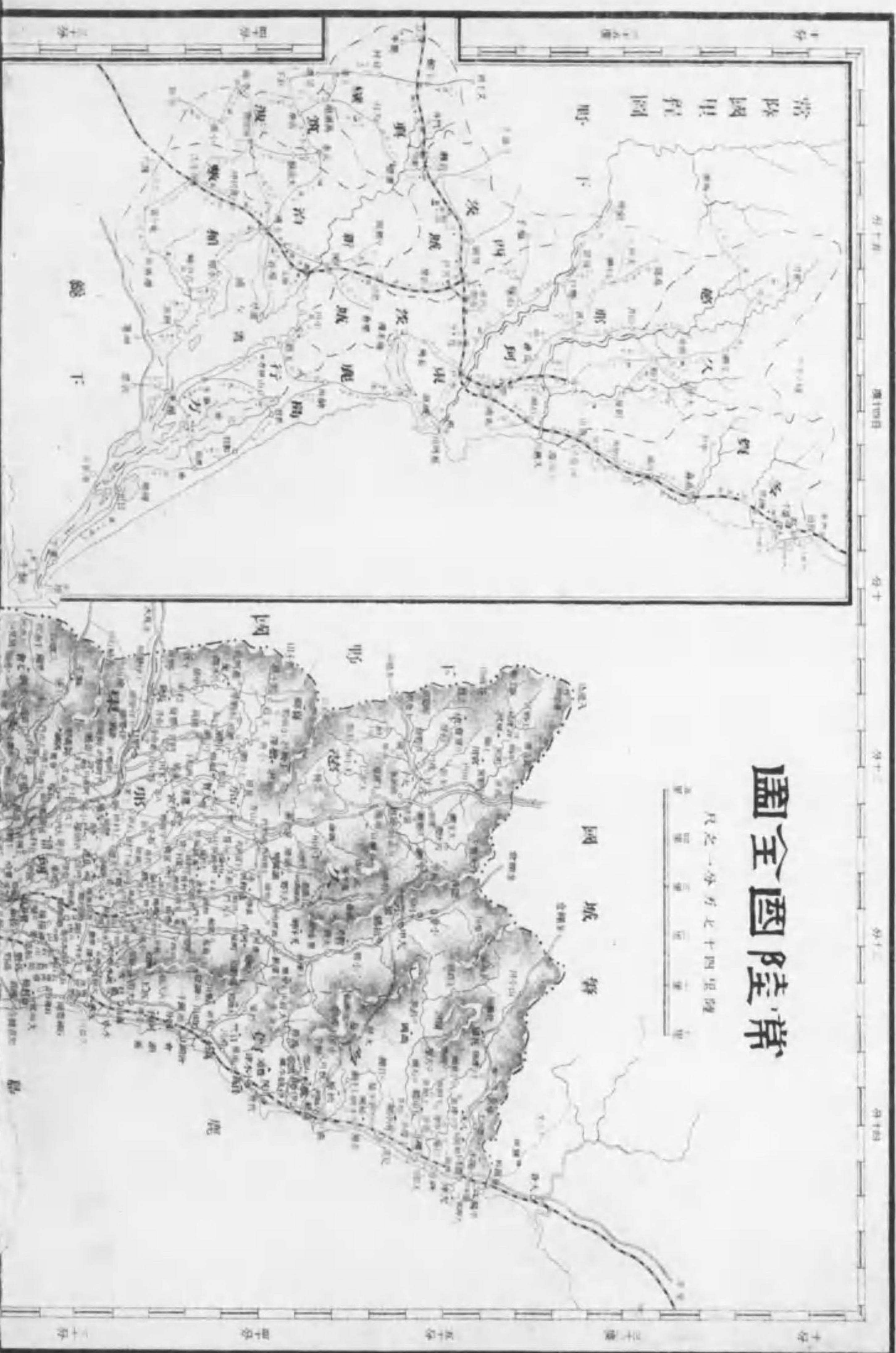
Map grid coordinates and labels:

- Top edge: 第十四, 第十五, 第十四, 第十, 第十二, 第十三, 第十四, 第十五, 第十四
- Bottom edge: 第十四, 第十五, 第十四, 第十, 第十二, 第十三, 第十四, 第十五, 第十四
- Left edge: 十二分, 十分, 八分, 六分, 四分, 二分
- Right edge: 二十分, 十分, 八分, 六分, 四分, 二分

常陸全國圖

凡之一分有七十四里陸

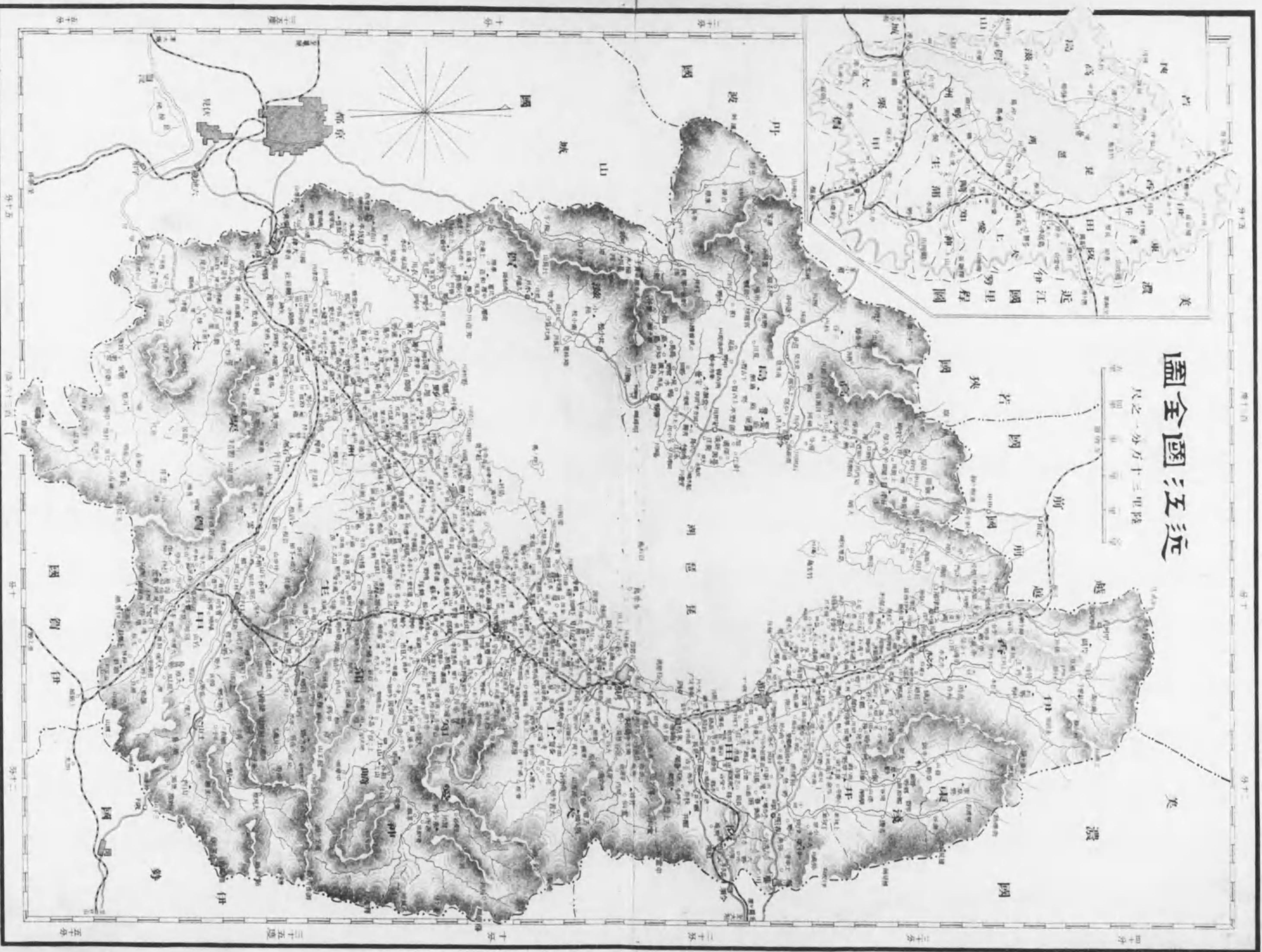
一〇 五 〇 五 〇 五 〇 五 〇 五



遠近江河圖全圖

其之一分方十三里陸

陸里方一十分之一



分十五

分十

分十二

四十分

二十分

二十分

十分

三十五度

五十分

七十

五十分

三十五度

十分

二十分

分十五

分十

分十二

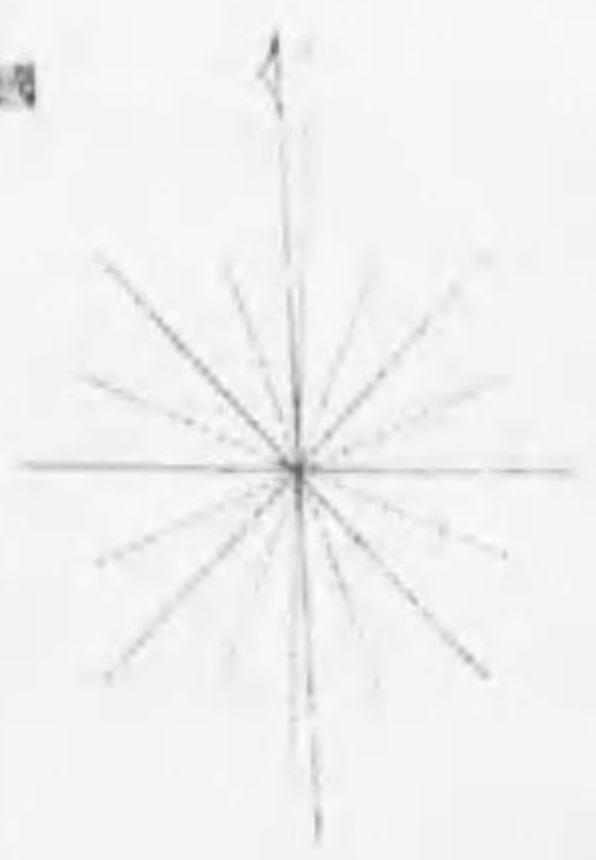
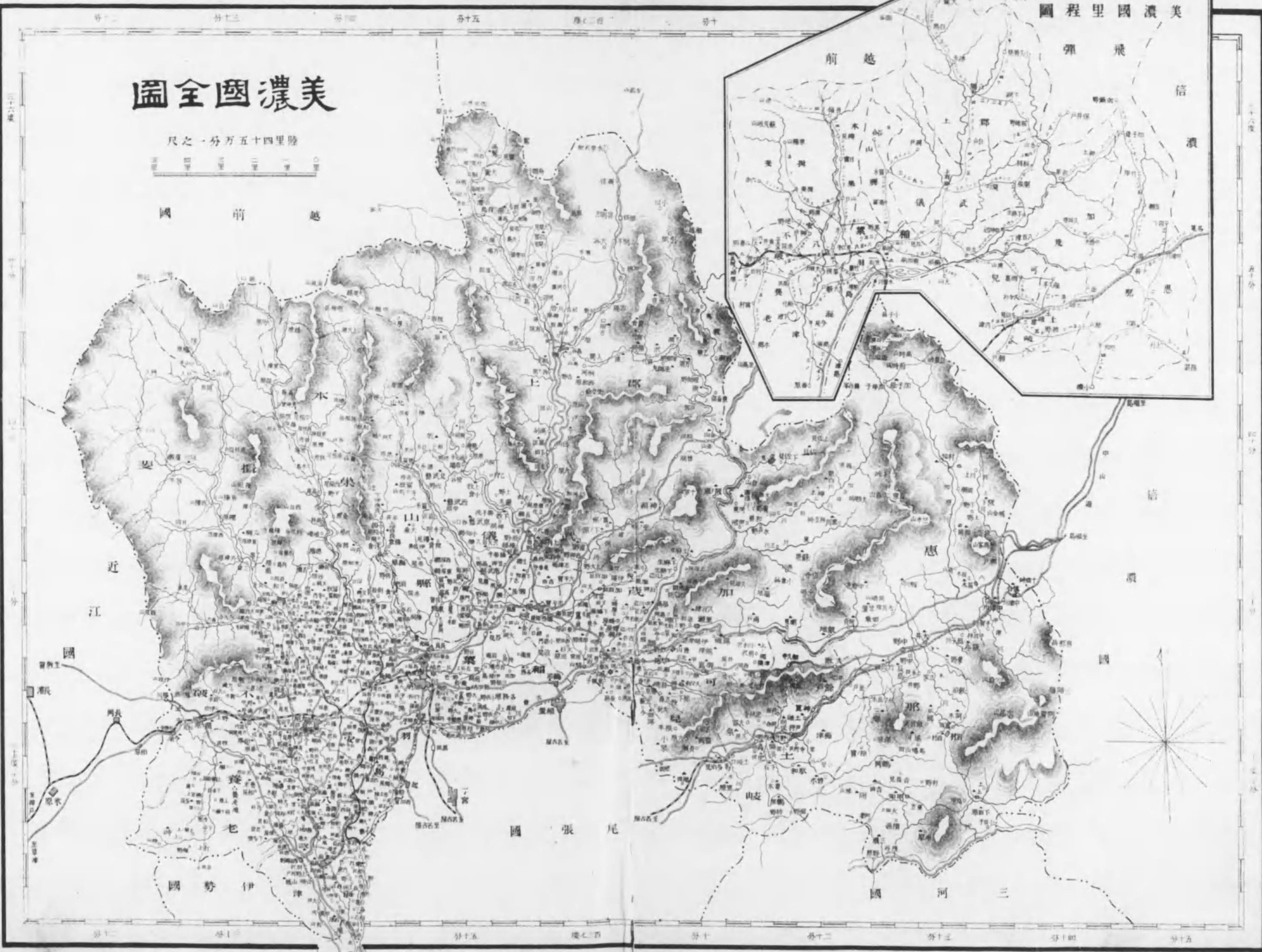
第十二分 十三分 十四分 十五分 十七分 十八分

美國全圖

陸里四十五分一之尺



越前國



第十二分 十三分 十四分 十五分 十七分 十八分



飛驒全國圖

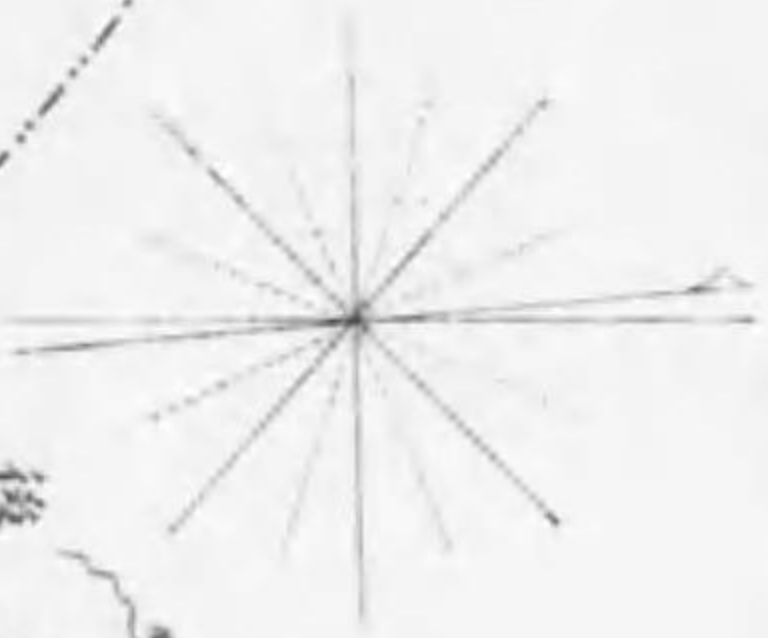
陸里三十八万分之一尺



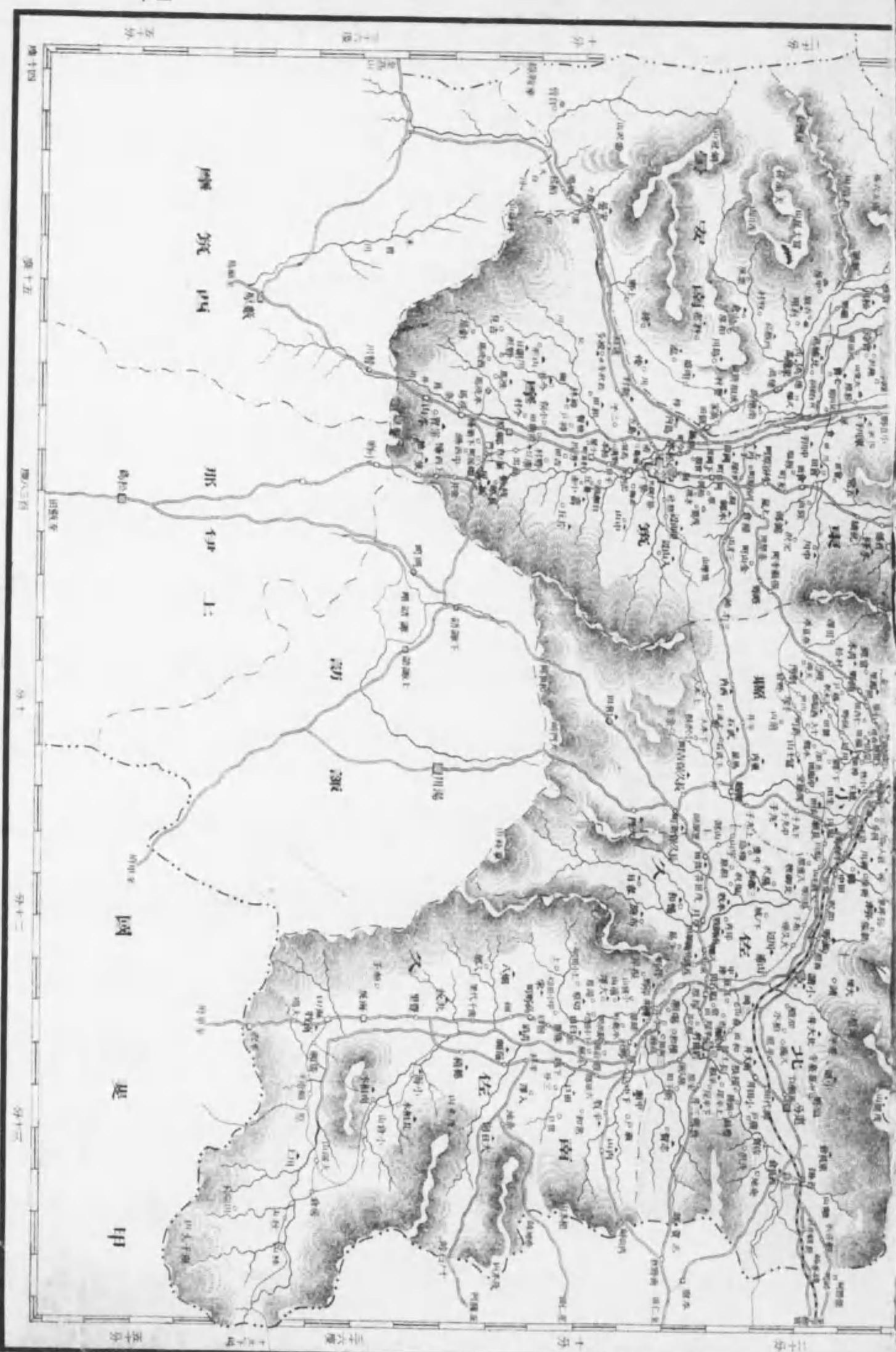
三六度十分 五十分

信濃國一異

尺之一分方十哩陸

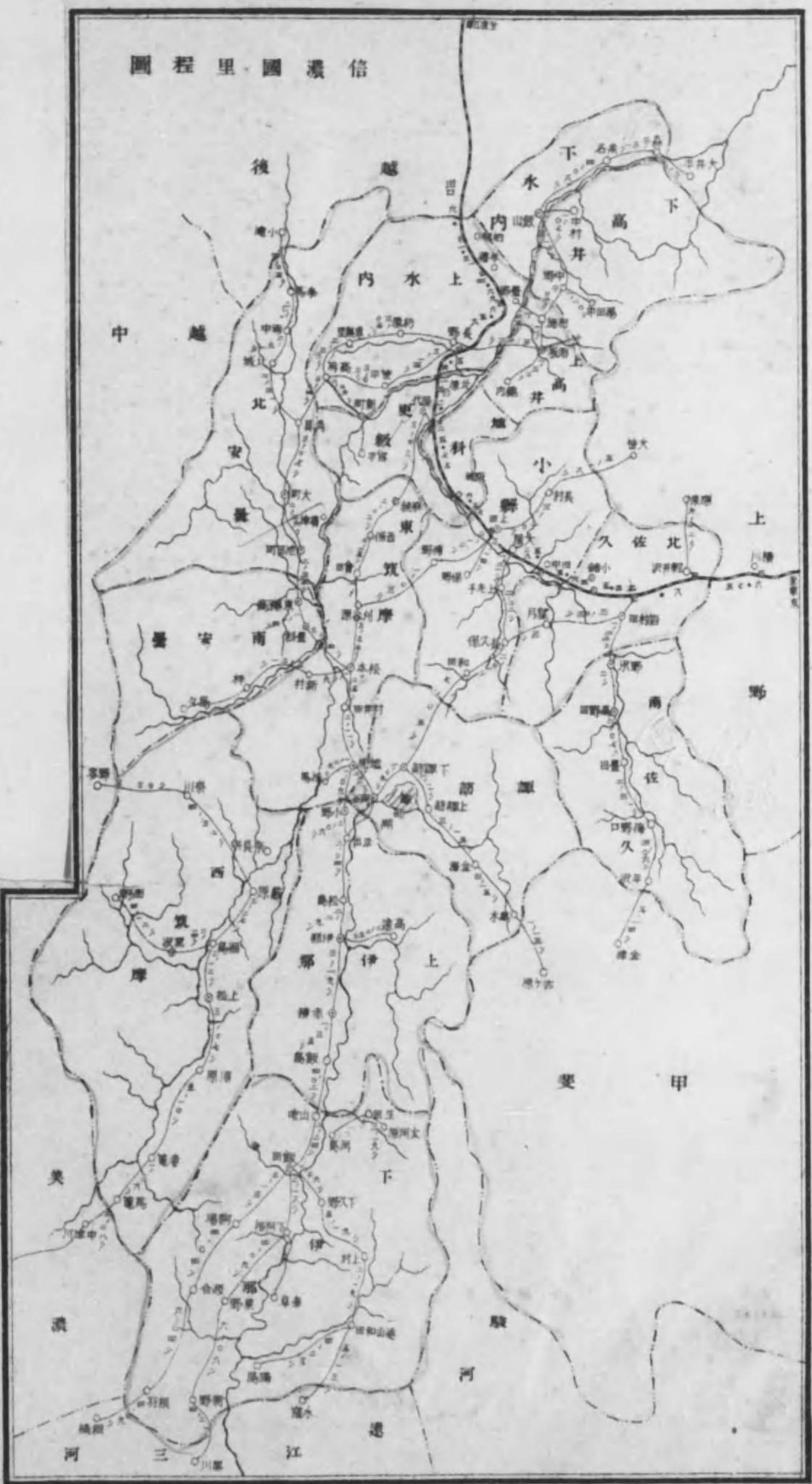


第九十三
第九十二
第九十一
第九十
第八十九
第八十八
第八十七
第八十六
第八十五
第八十四
第八十三
第八十二
第八十一
第八十
第七十九
第七十八
第七十七
第七十六
第七十五
第七十四
第七十三
第七十二
第七十一
第七十
第六十九
第六十八
第六十七
第六十六
第六十五
第六十四
第六十三
第六十二
第六十一
第六十
第五十九
第五十八
第五十七
第五十六
第五十五
第五十四
第五十三
第五十二
第五十一
第五十
第四十九
第四十八
第四十七
第四十六
第四十五
第四十四
第四十三
第四十二
第四十一
第四十
第三十九
第三十八
第三十七
第三十六
第三十五
第三十四
第三十三
第三十二
第三十一
第三十
第二十九
第二十八
第二十七
第二十六
第二十五
第二十四
第二十三
第二十二
第二十一
第二十
第十九
第十八
第十七
第十六
第十五
第十四
第十三
第十二
第十一
第十
第九
第八
第七
第六
第五
第四
第三
第二
第一

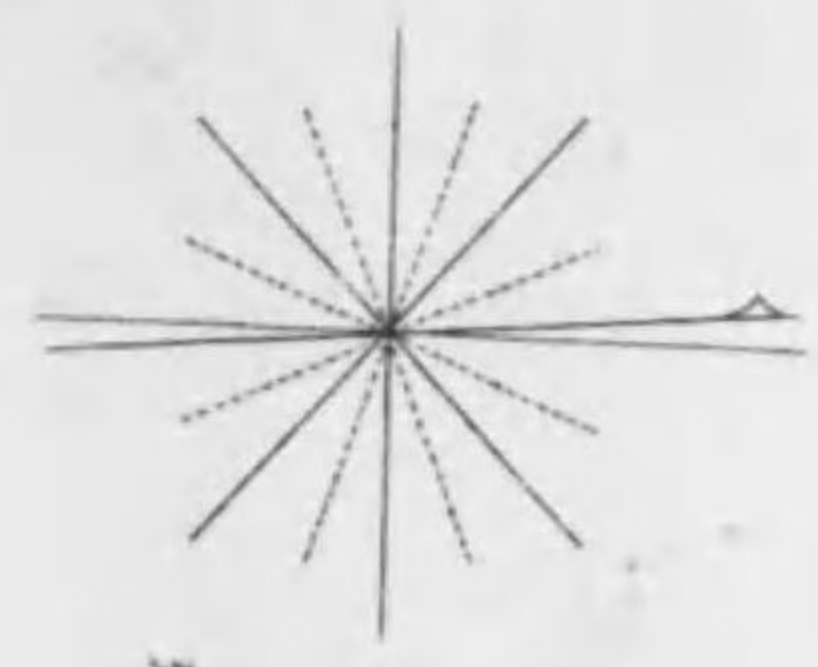


第九十三
第九十二
第九十一
第九十
第八十九
第八十八
第八十七
第八十六
第八十五
第八十四
第八十三
第八十二
第八十一
第八十
第七十九
第七十八
第七十七
第七十六
第七十五
第七十四
第七十三
第七十二
第七十一
第七十
第六十九
第六十八
第六十七
第六十六
第六十五
第六十四
第六十三
第六十二
第六十一
第六十
第五十九
第五十八
第五十七
第五十六
第五十五
第五十四
第五十三
第五十二
第五十一
第五十
第四十九
第四十八
第四十七
第四十六
第四十五
第四十四
第四十三
第四十二
第四十一
第四十
第三十九
第三十八
第三十七
第三十六
第三十五
第三十四
第三十三
第三十二
第三十一
第三十
第二十九
第二十八
第二十七
第二十六
第二十五
第二十四
第二十三
第二十二
第二十一
第二十
第十九
第十八
第十七
第十六
第十五
第十四
第十三
第十二
第十一
第十
第九
第八
第七
第六
第五
第四
第三
第二
第一

信濃國里程圖



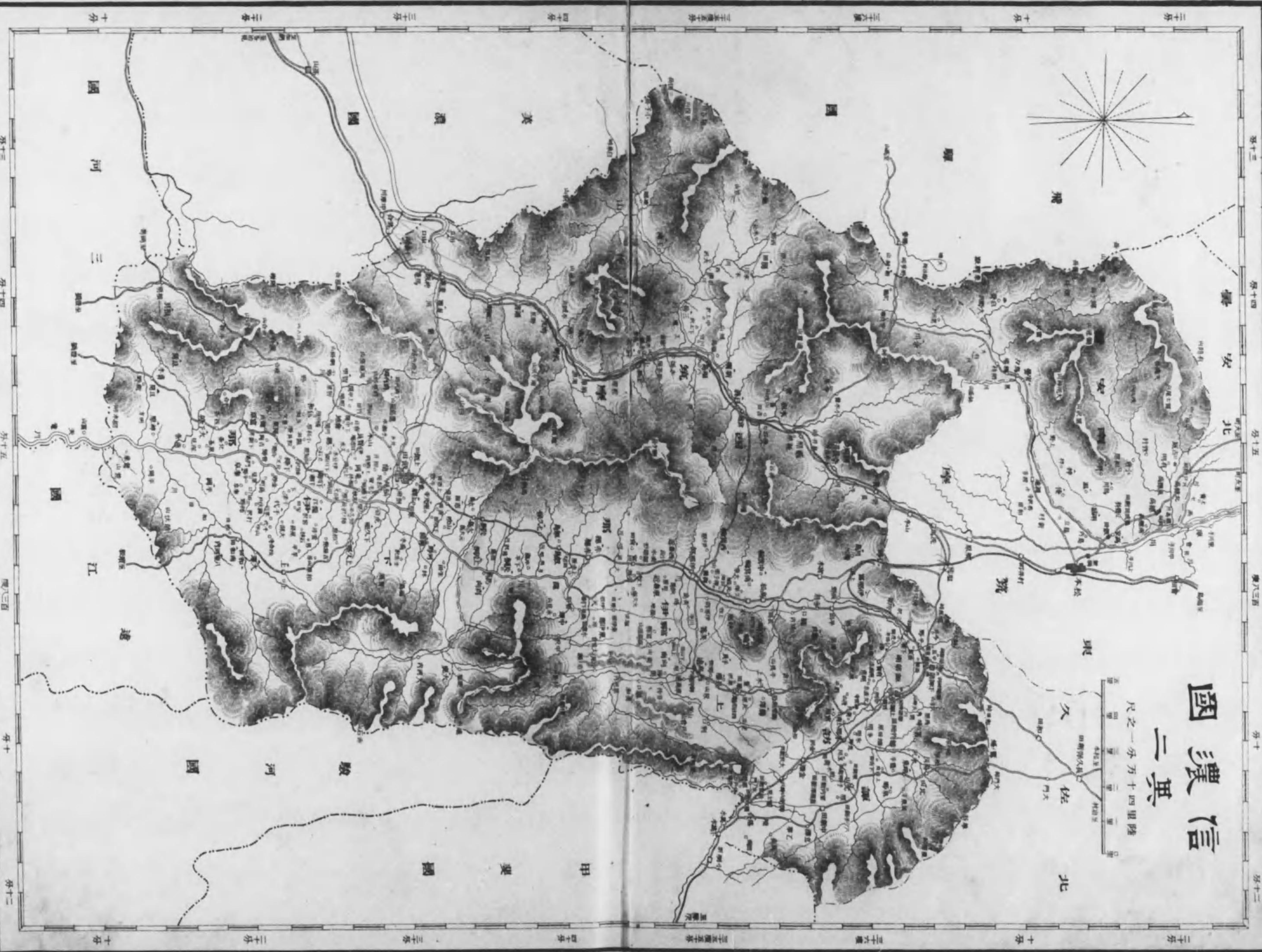
第十三 第十四 第十五 第十六 第十七 第十八 第十九 第二十 第二十一 第二十二



信濃國

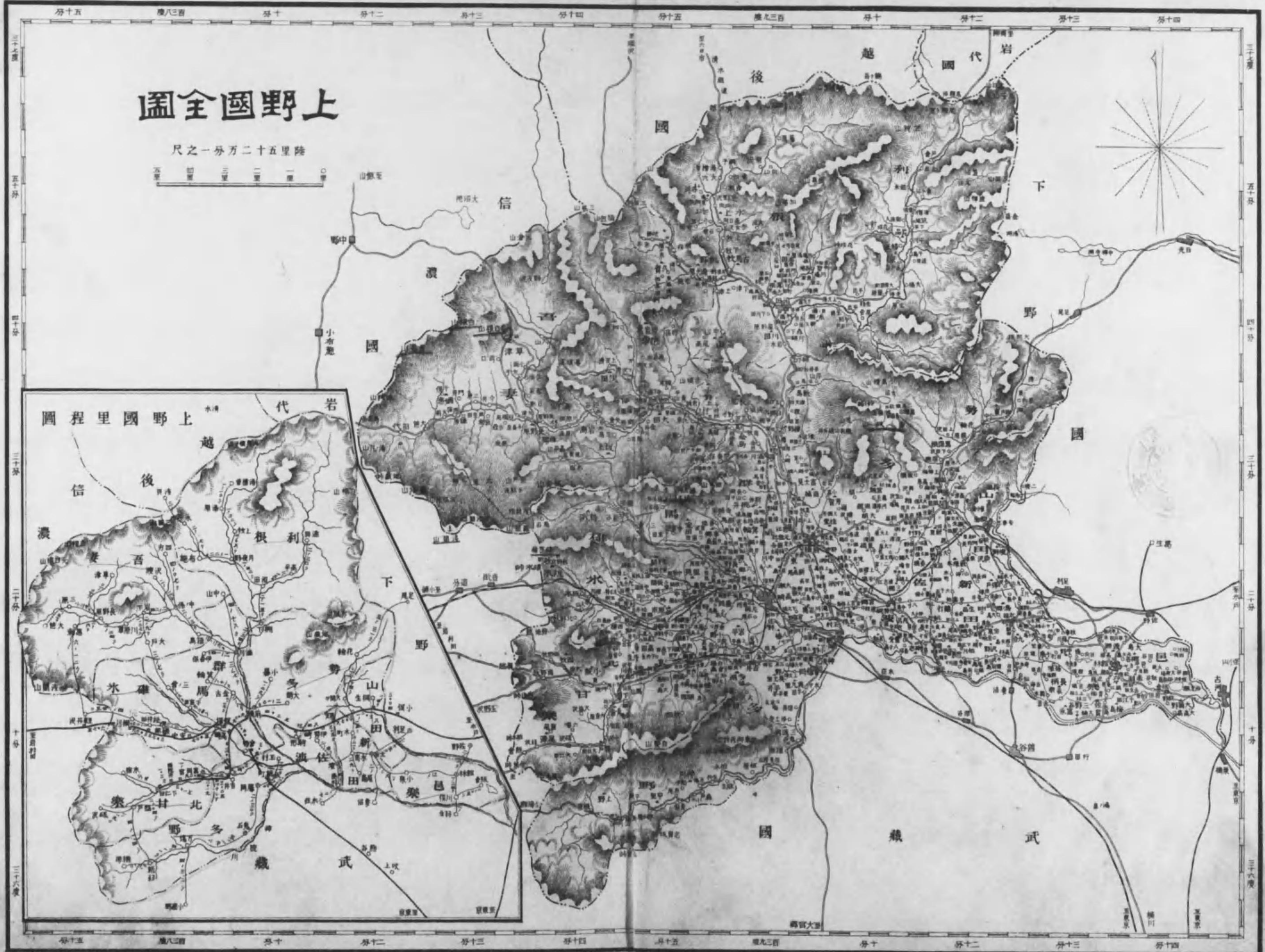
其二

尺之一分万十四里路



二十一

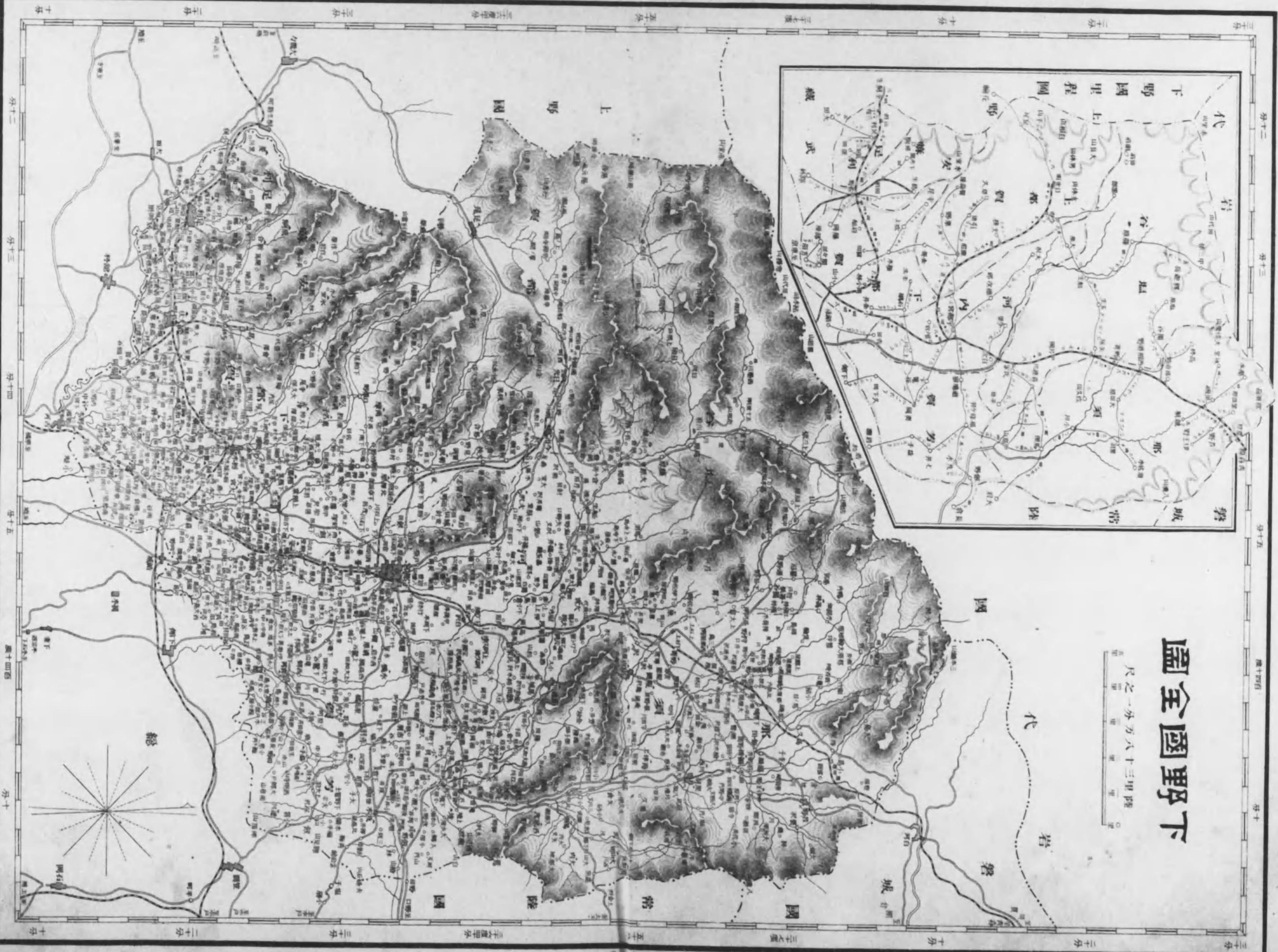
第十三 第十四 第十五 第十六 第十七 第十八 第十九 第二十 第二十一 第二十二



上野國全圖

尺之一分万二十五里陸

上野國里程圖



下野國全圖

尺一分八十三里陸

三十分 三十分 三十分 三十分 三十分
 三十分 三十分 三十分 三十分 三十分
 三十分 三十分 三十分 三十分 三十分
 三十分 三十分 三十分 三十分 三十分

磐城國全圖

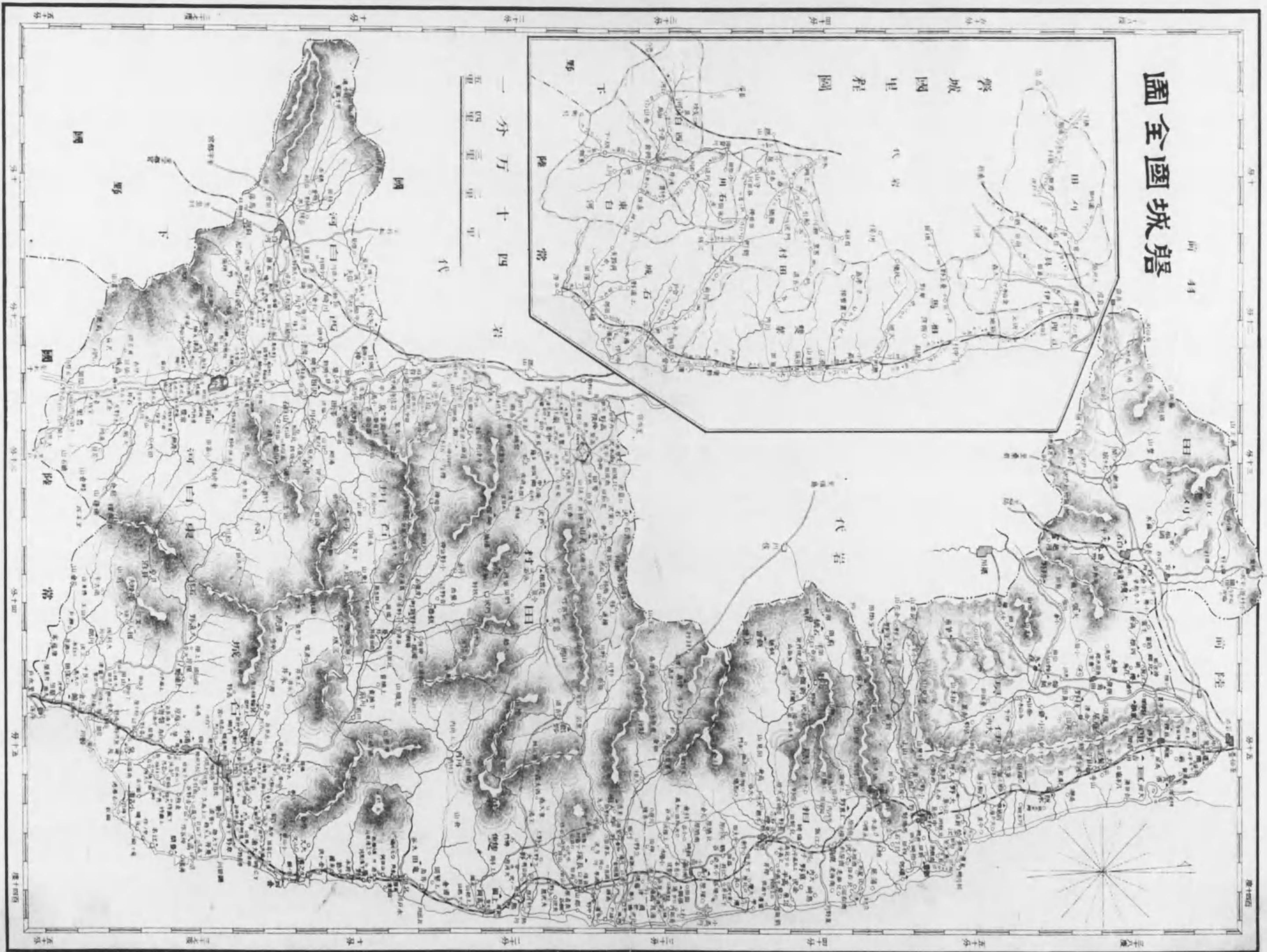
附 44



一 分 万 十 四 岩

五 重 里 重 重 重 重 重

代



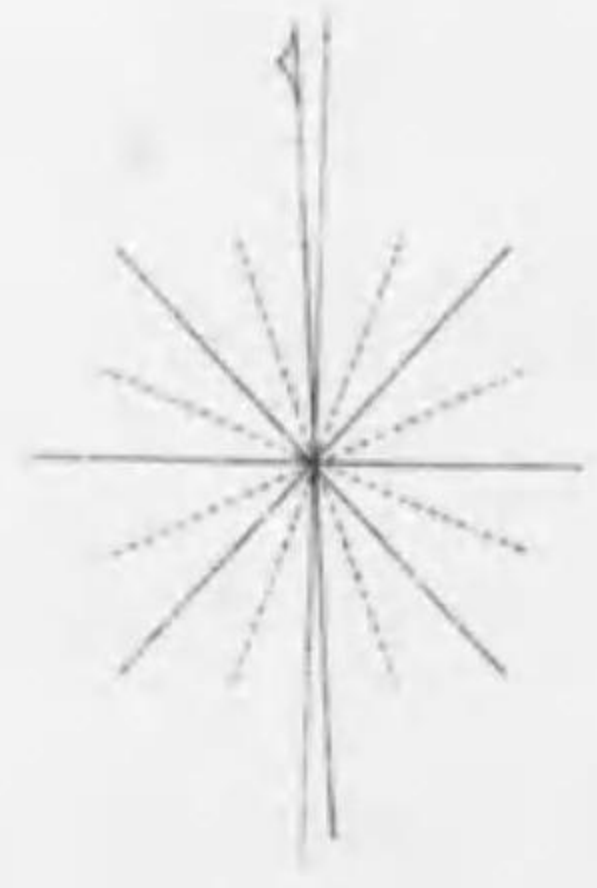
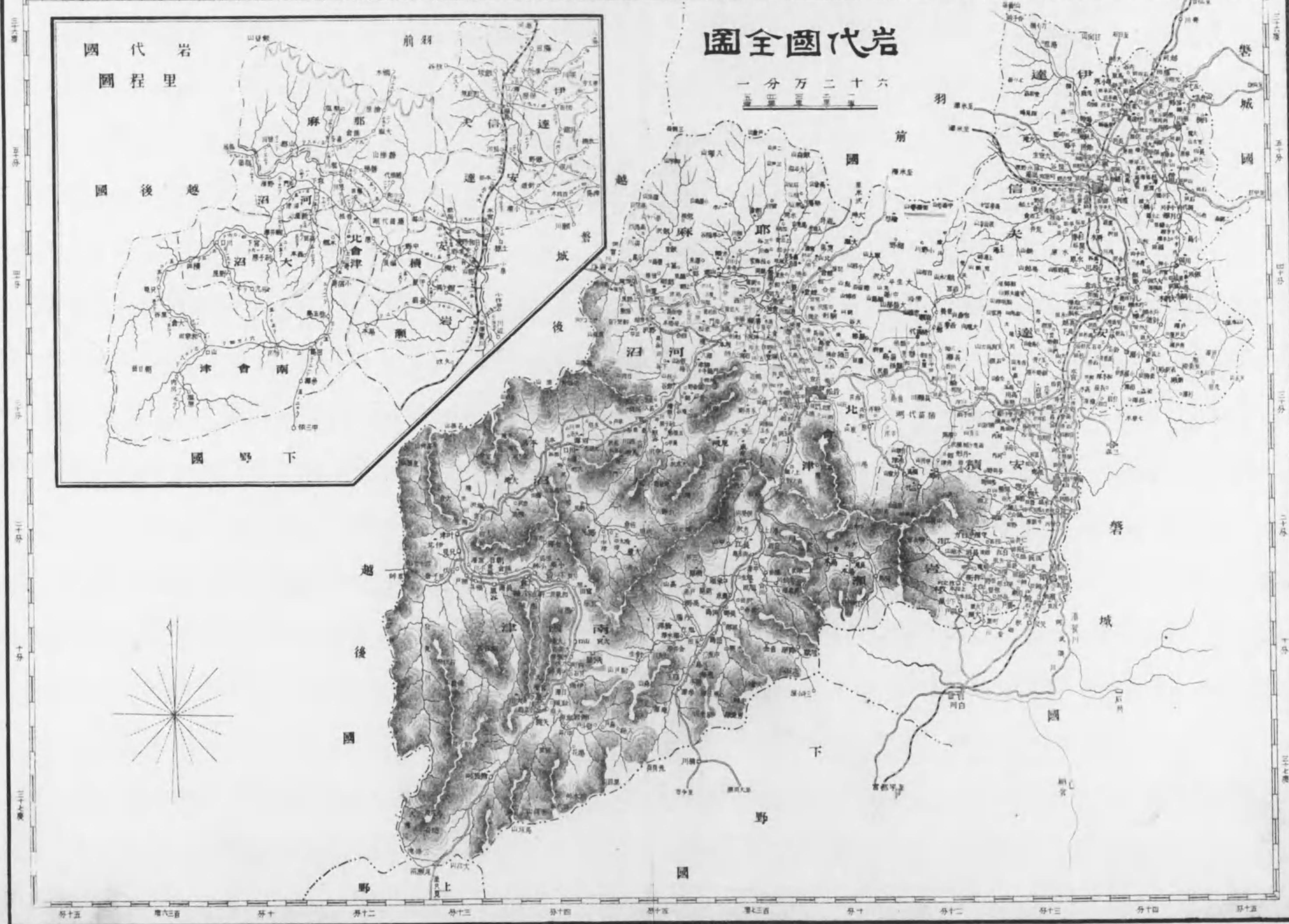
分十五 度六三西 分十 分十二 分十三 分十四 分十五 度七三西 分十 分十二 分十三 分十四 分十五



岩代國全圖

一分万二千六

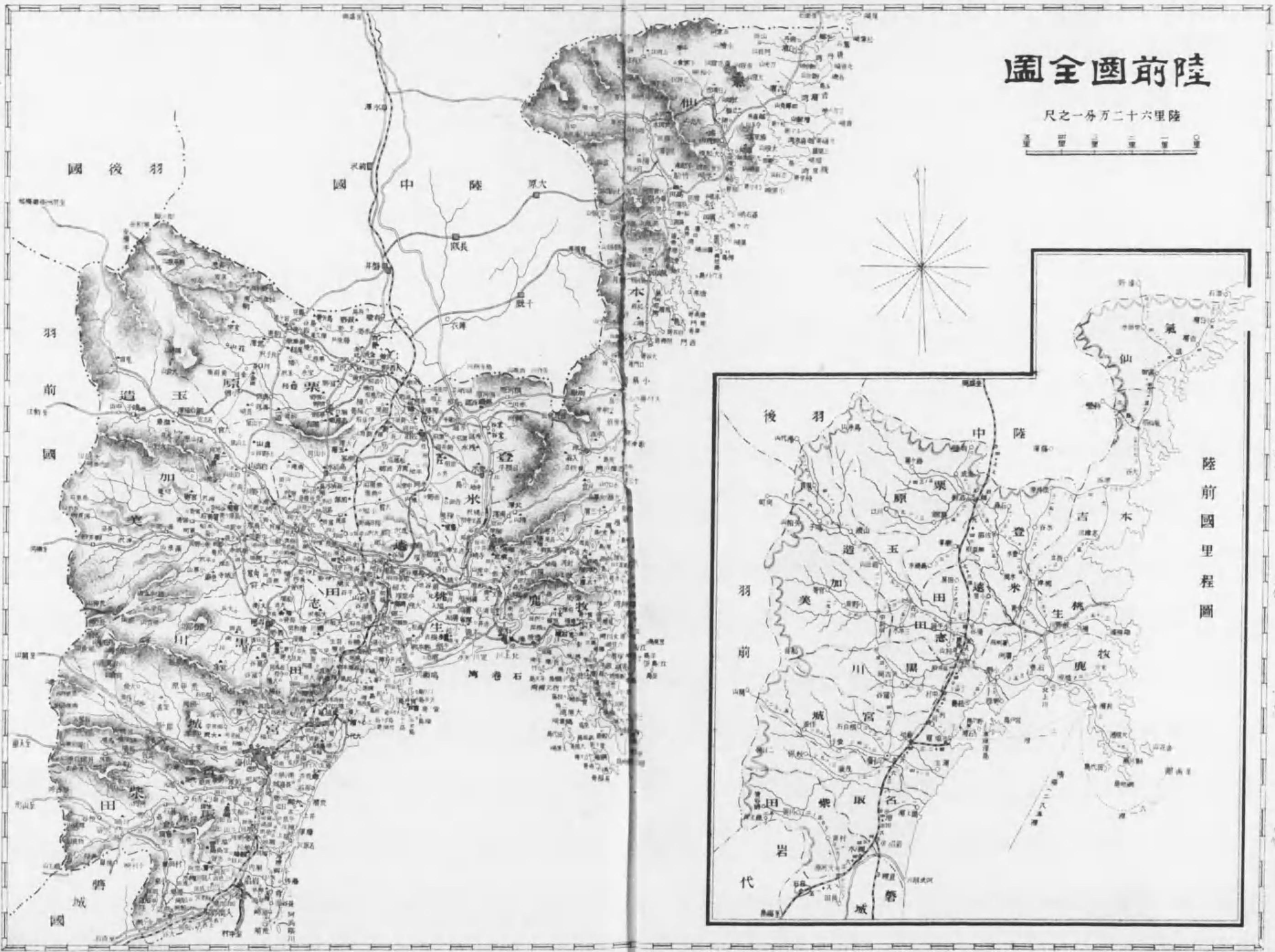
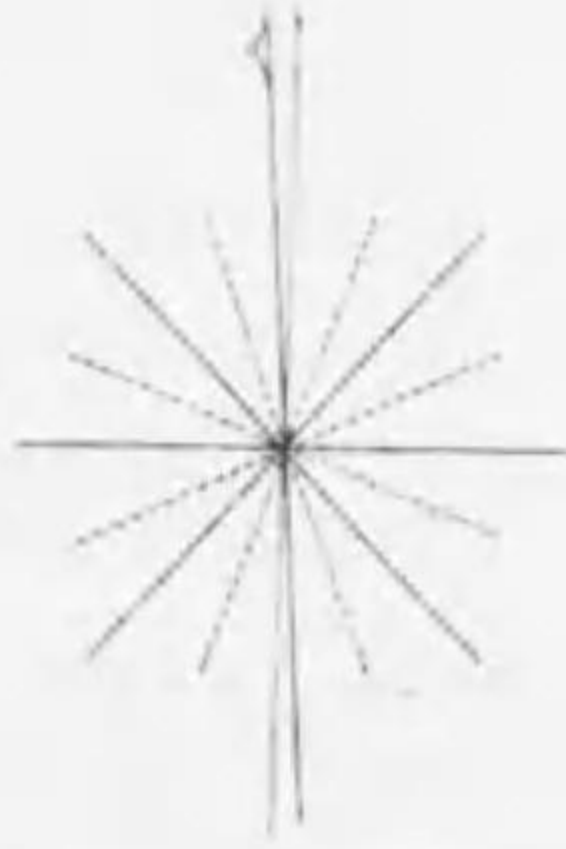
二三三三三三



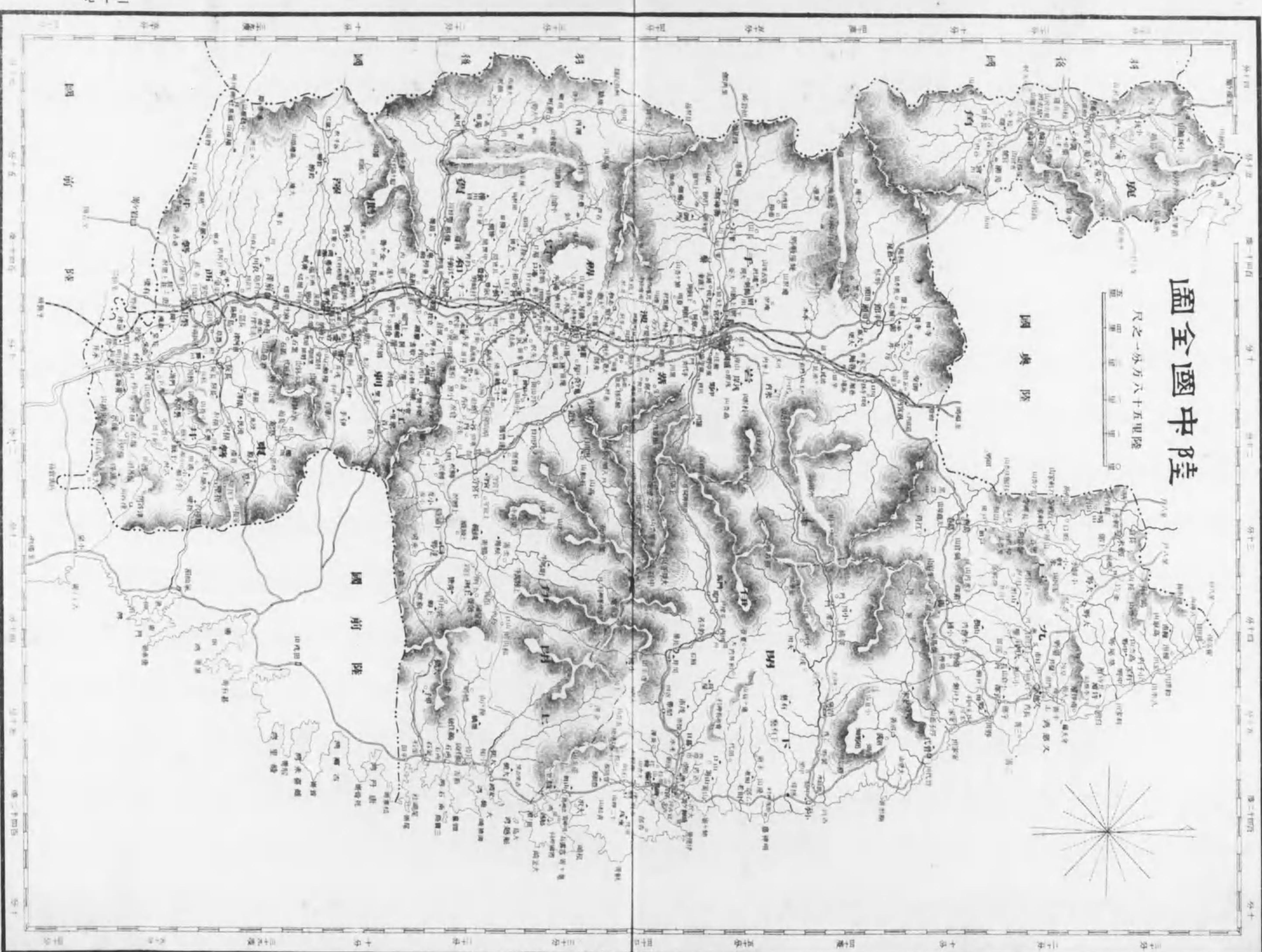
分十五 度六三西 分十 分十二 分十三 分十四 分十五 度七三西 分十 分十二 分十三 分十四 分十五

陸前國全圖

陸前二十六萬分之一尺



陸前國里程圖

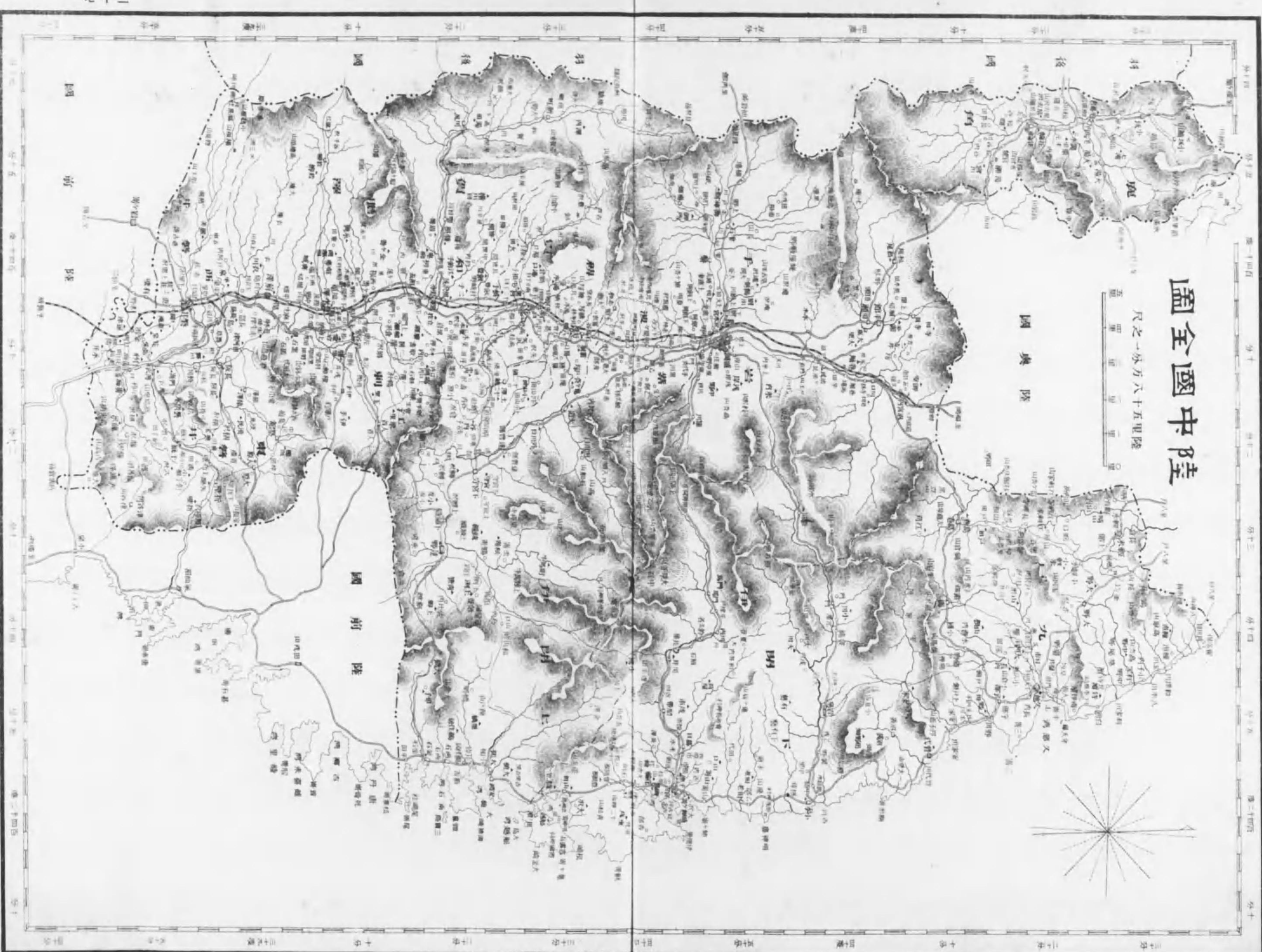


陸中國全圖

尺之一英寸六十五里陸

量 里 道 里 里 里 里

國 與 陸



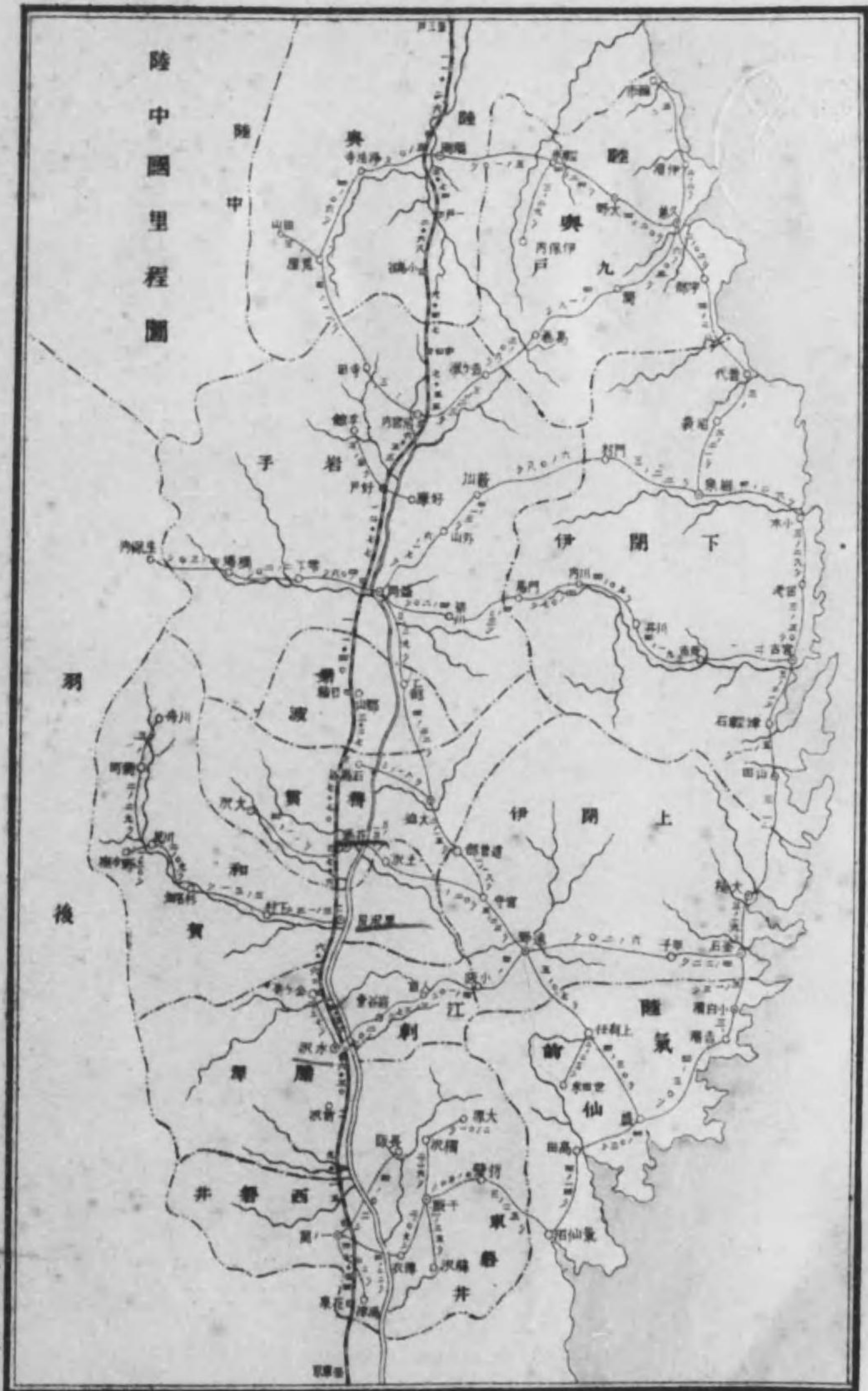
陸中國全圖

尺之一英寸六十五里陸

量 里 道 里 里 里 里

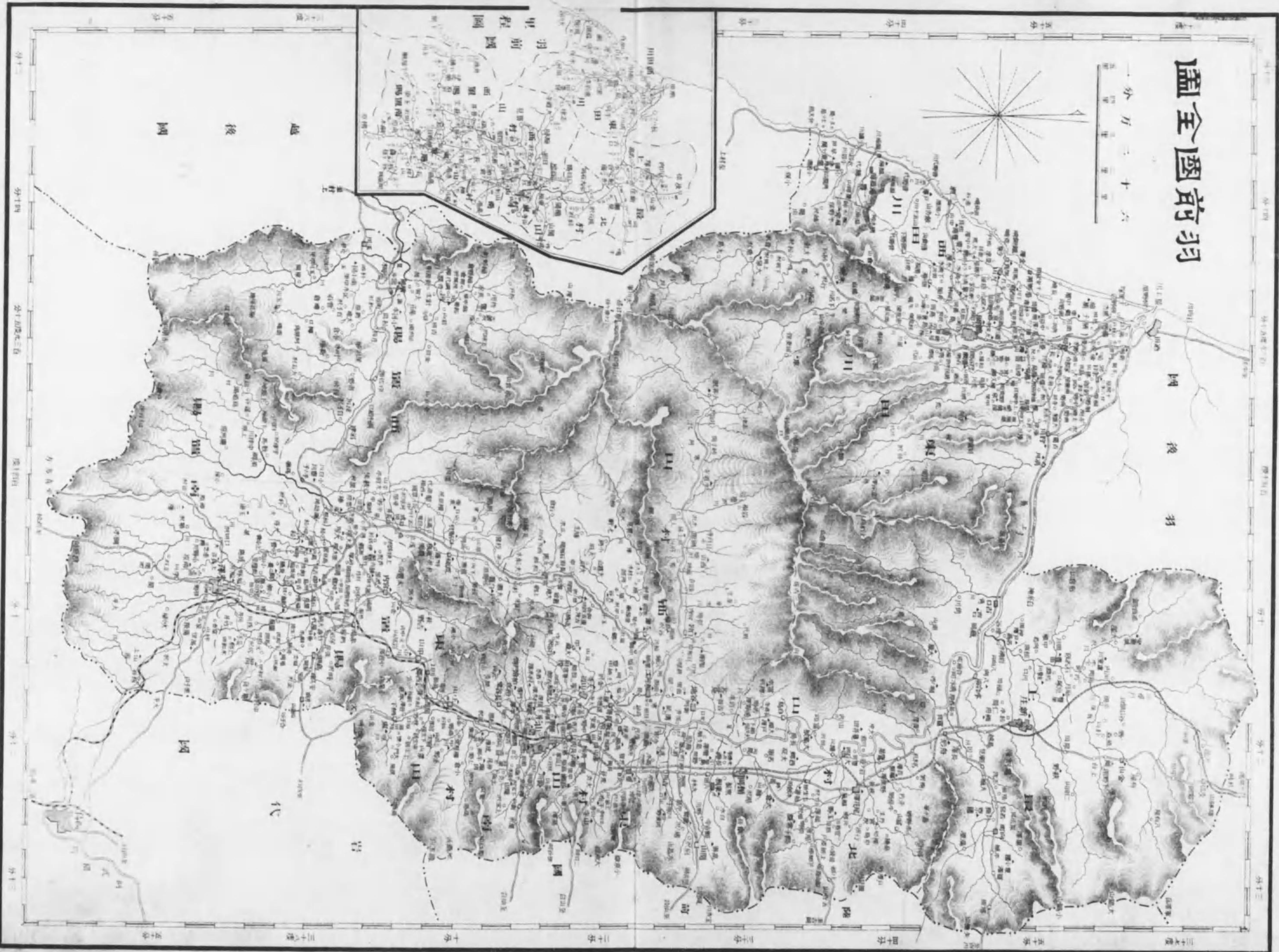
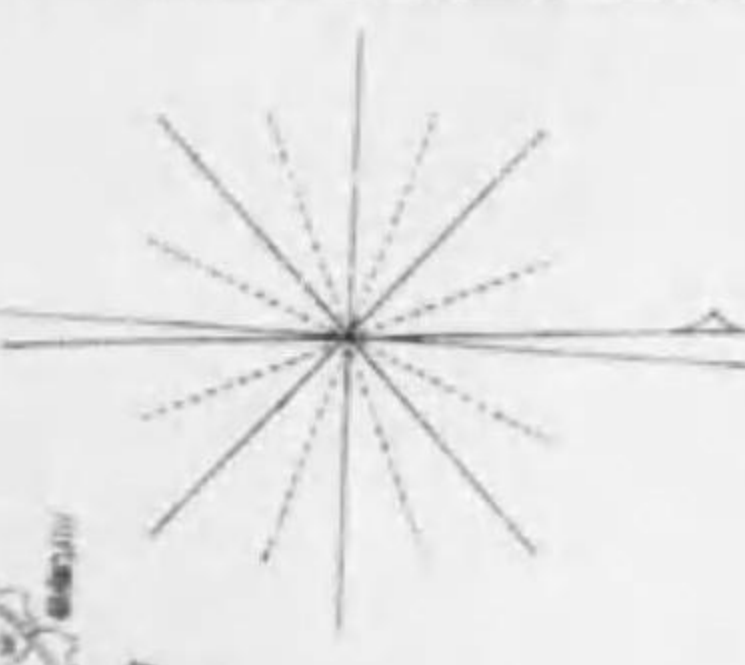
國 與 陸

陸中國里程圖

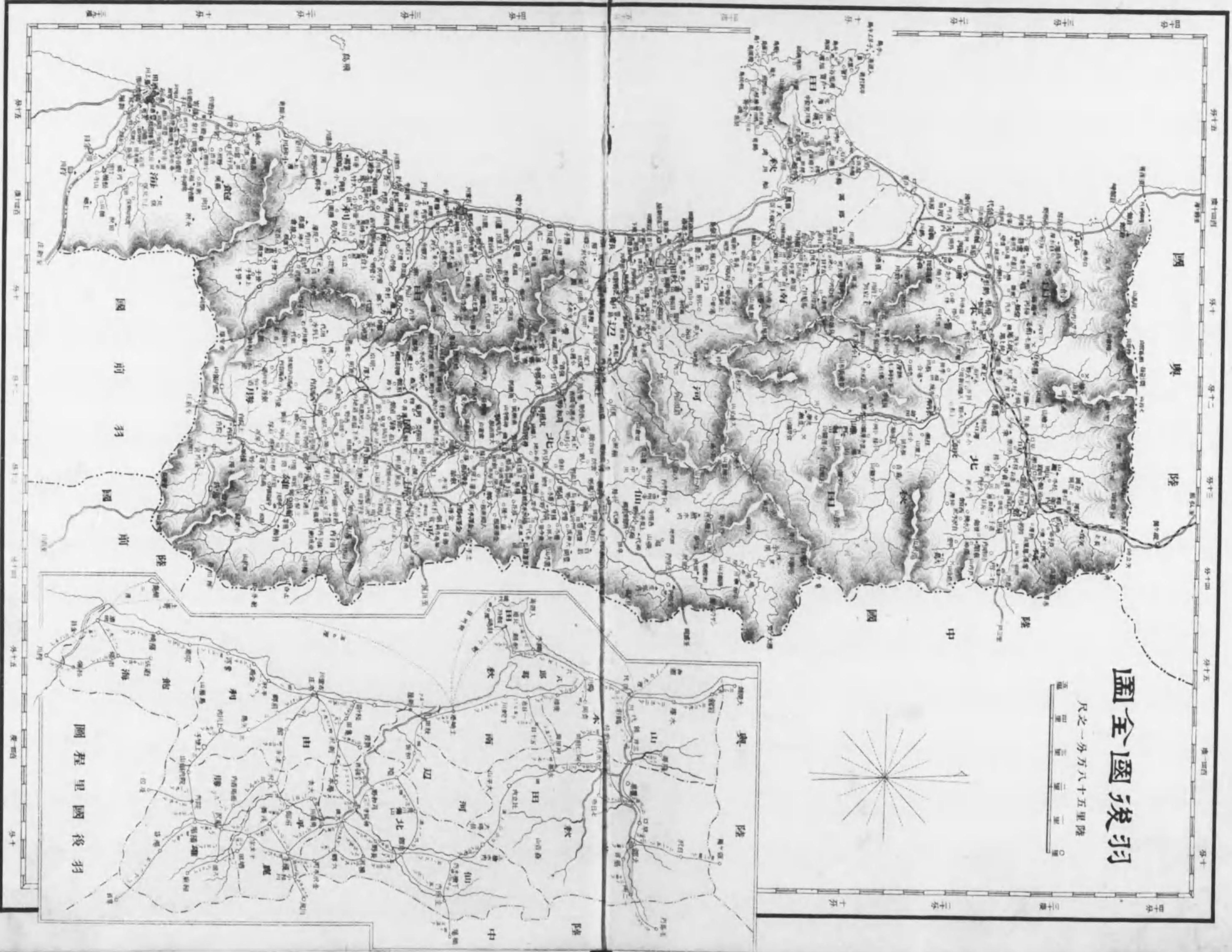


羽前國全圖

一、六、三、一、分



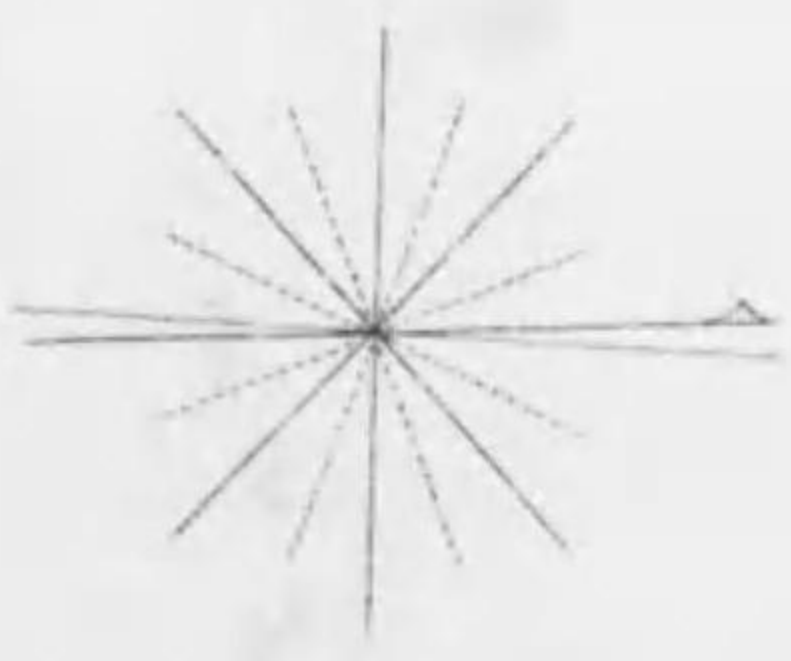
八十二 八十三 八十四 八十五 八十六 八十七 八十八 八十九 九十 九十一 九十二 九十三 九十四 九十五 九十六 九十七 九十八 九十九 一百



羽後國全圖

尺之一分方八十五里陸

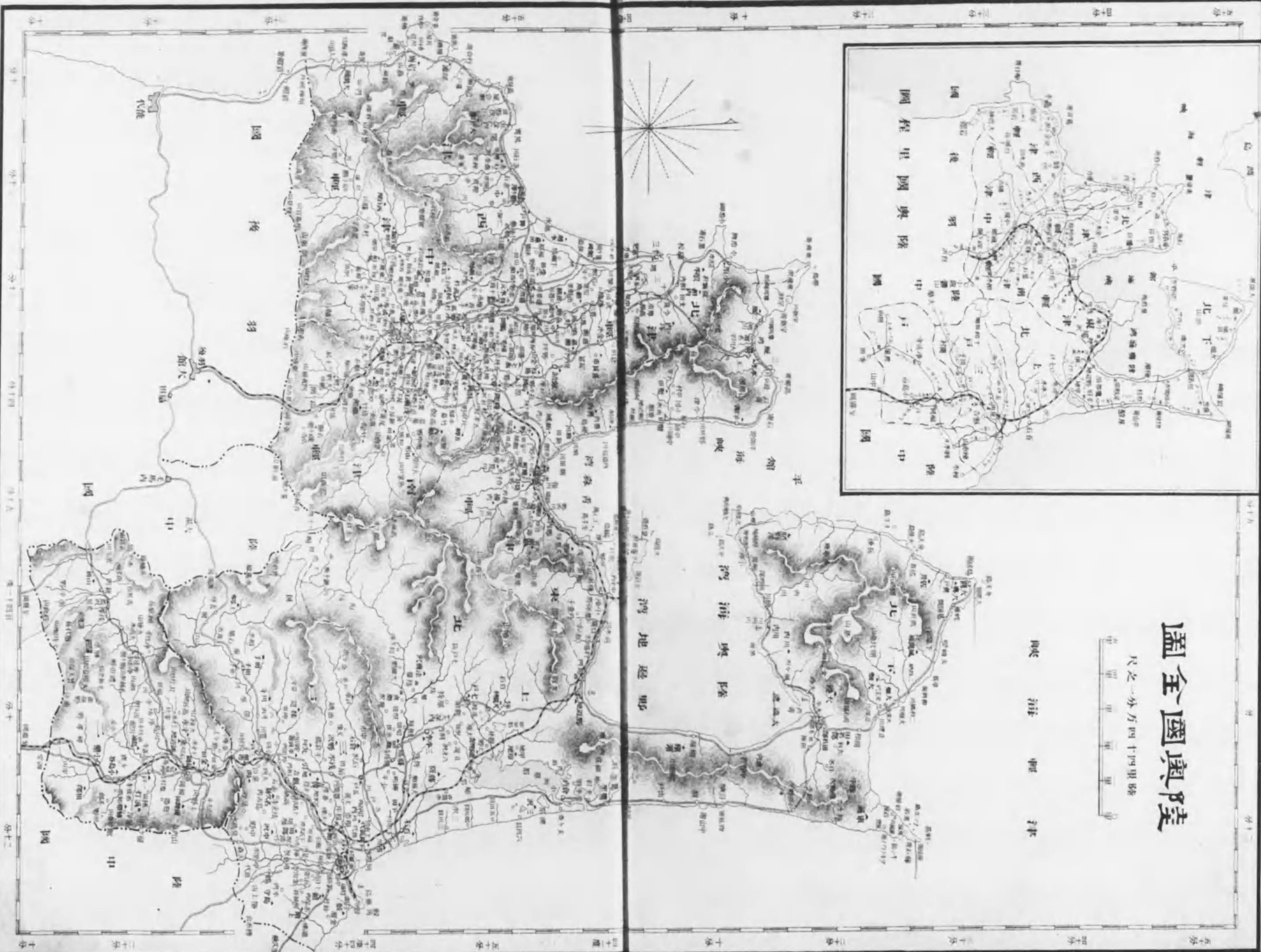
海 四里 三里 二里 一里 〇里



羽後國里程圖

Map grid coordinates (top to bottom, left to right):

- Top edge: 四十分, 三十分, 二十分, 十分, 五分
- Right edge: 第十, 第十一, 第十二, 第十三, 第十四, 第十五
- Bottom edge: 四十分, 三十分, 二十分, 十分, 五分
- Left edge: 第十, 第十一, 第十二, 第十三, 第十四, 第十五

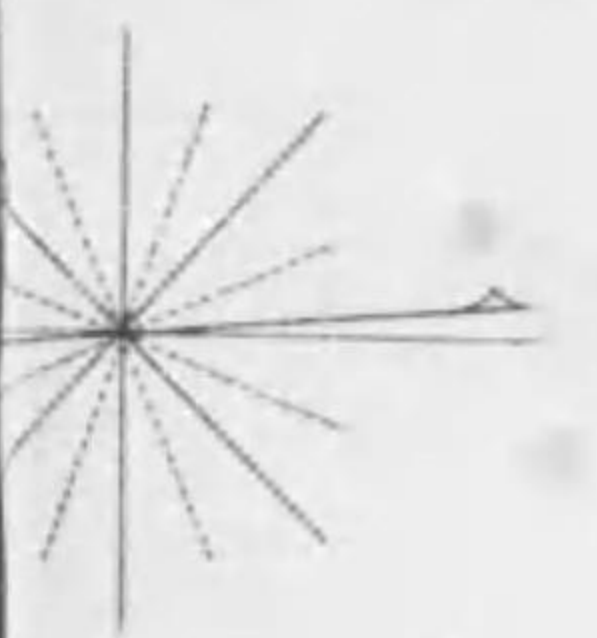


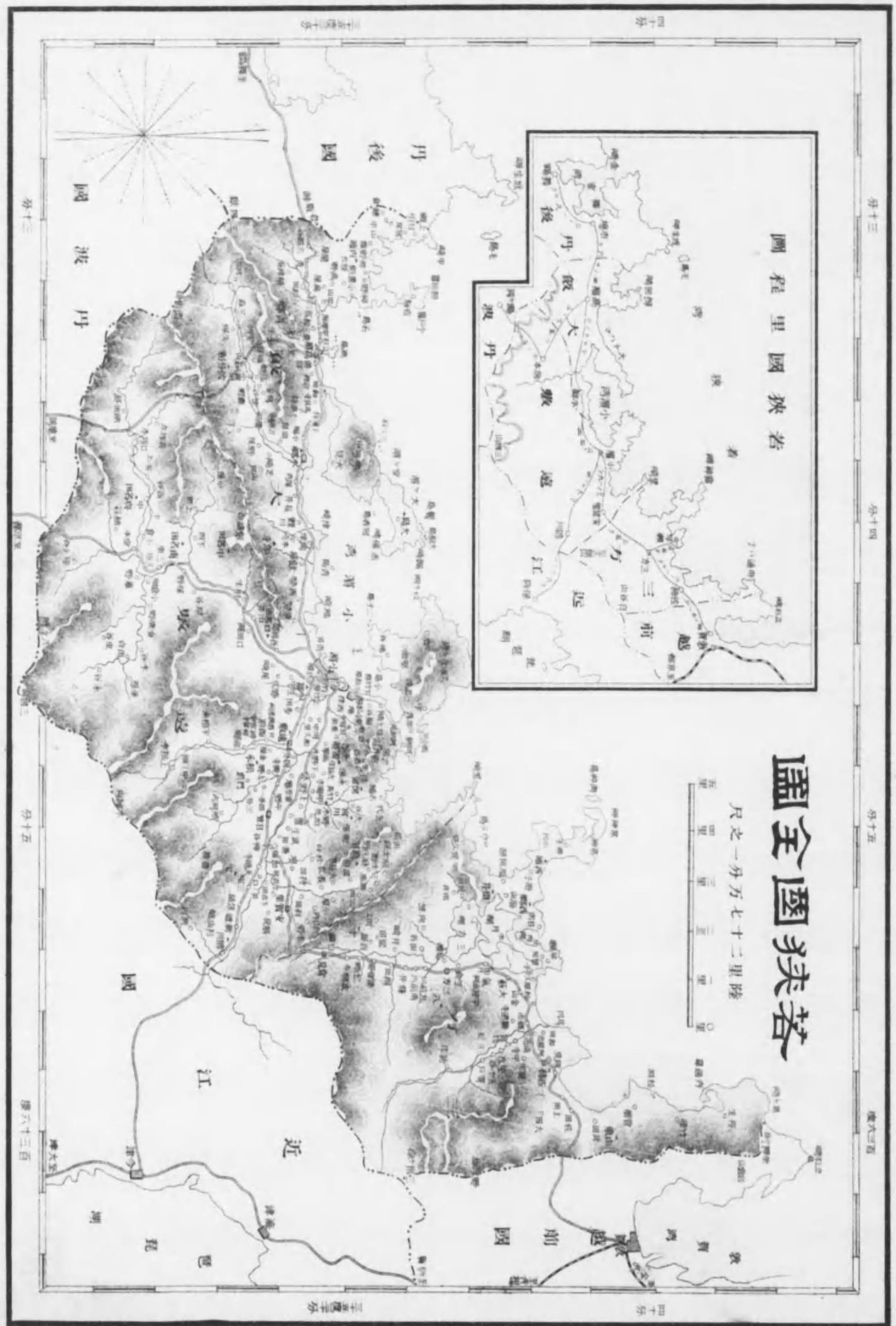
陸奧全圖

尺之一分万四十四里略




津 衛 海 峽





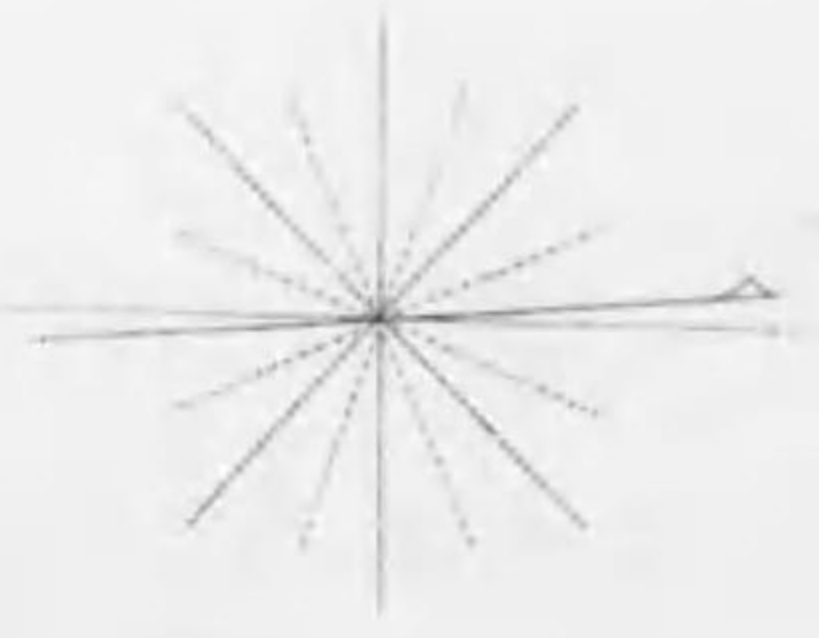
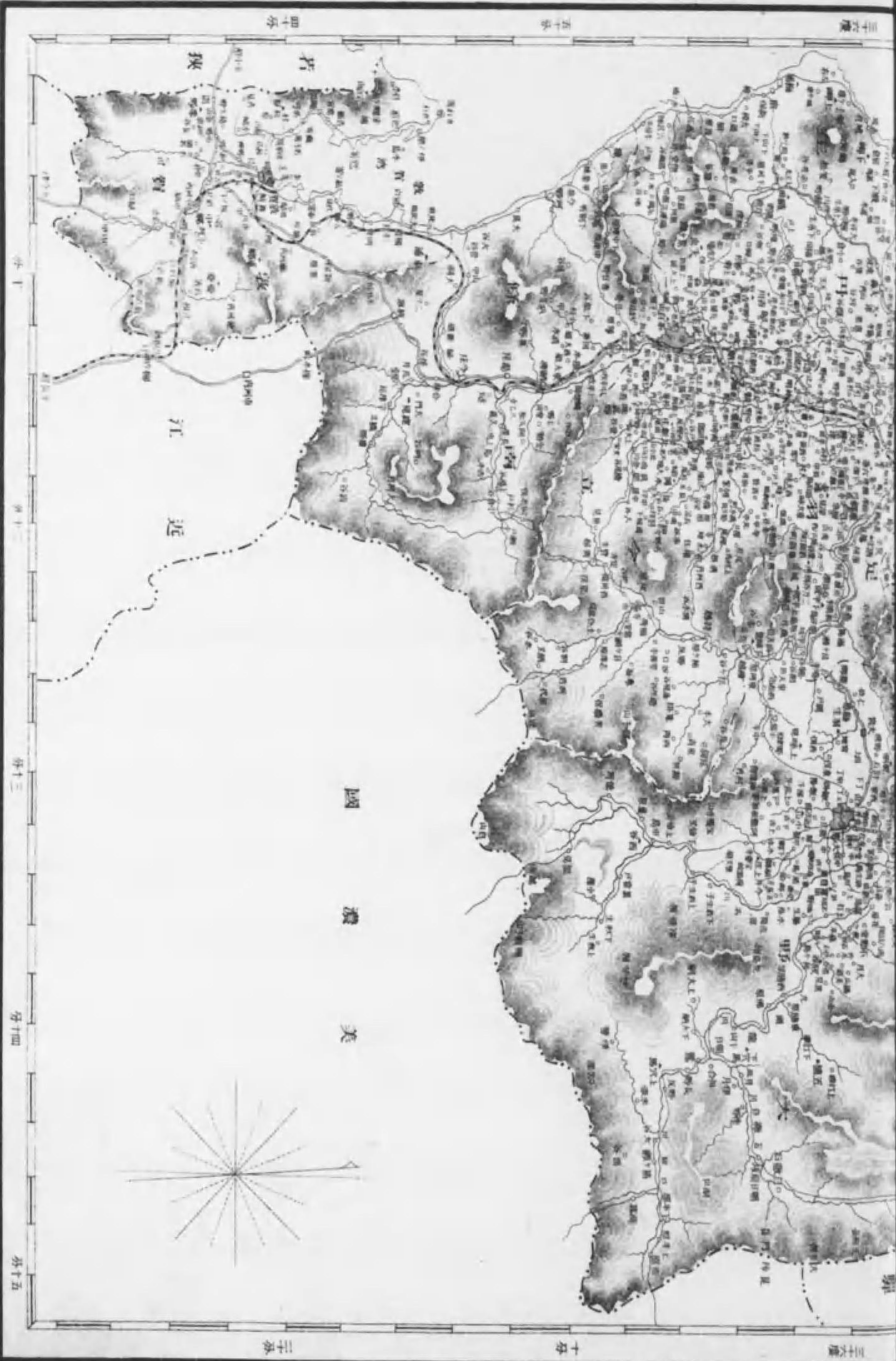
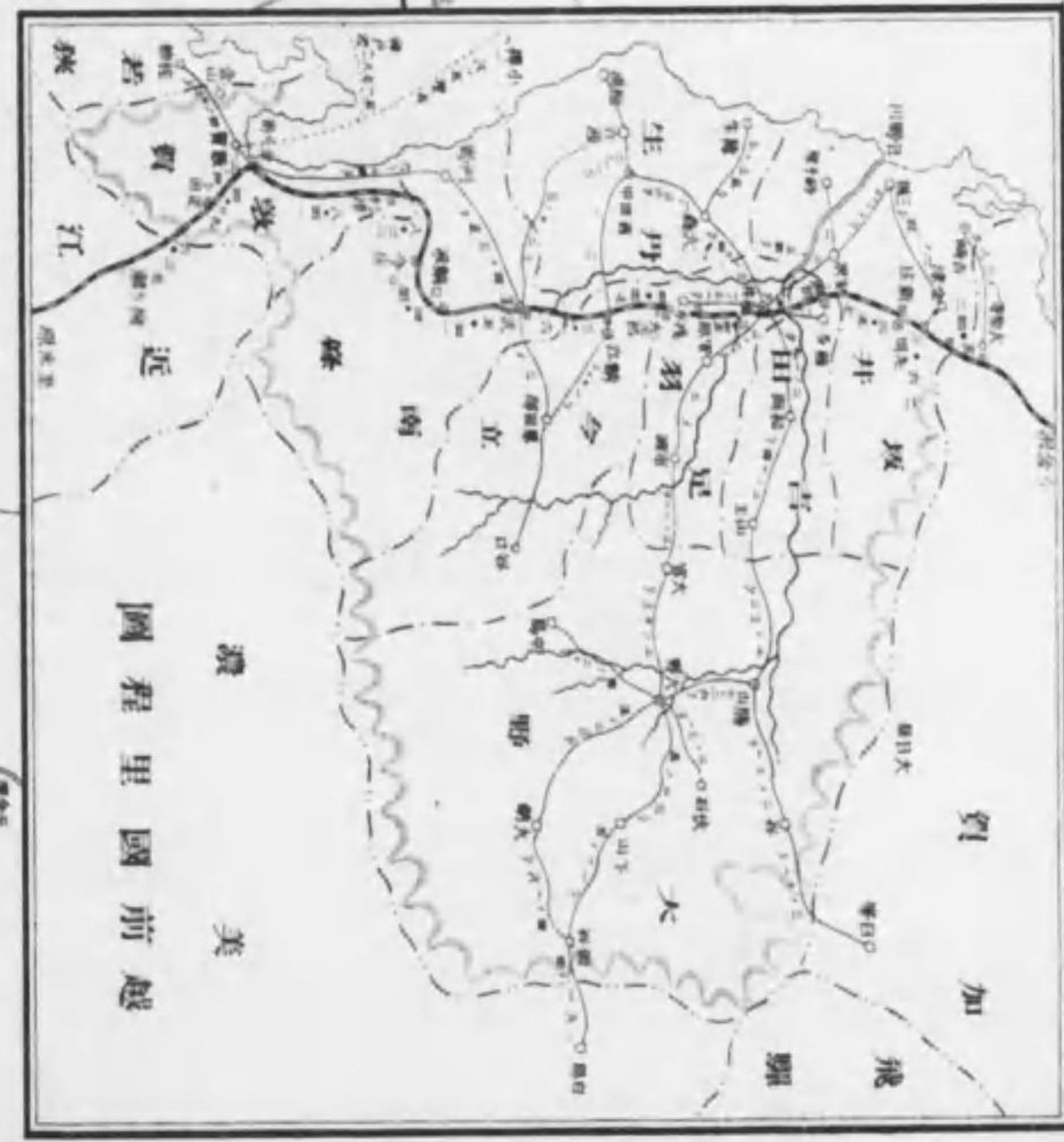
全圖狹若

尺之一分方七十二里陸



越南全國圖

比例尺 四十三里降一分一尺



美國濃國

越南前里程圖

江延

狹

賀

加

加

飛

狹

若

賀

江

延

狹

賀

加

加

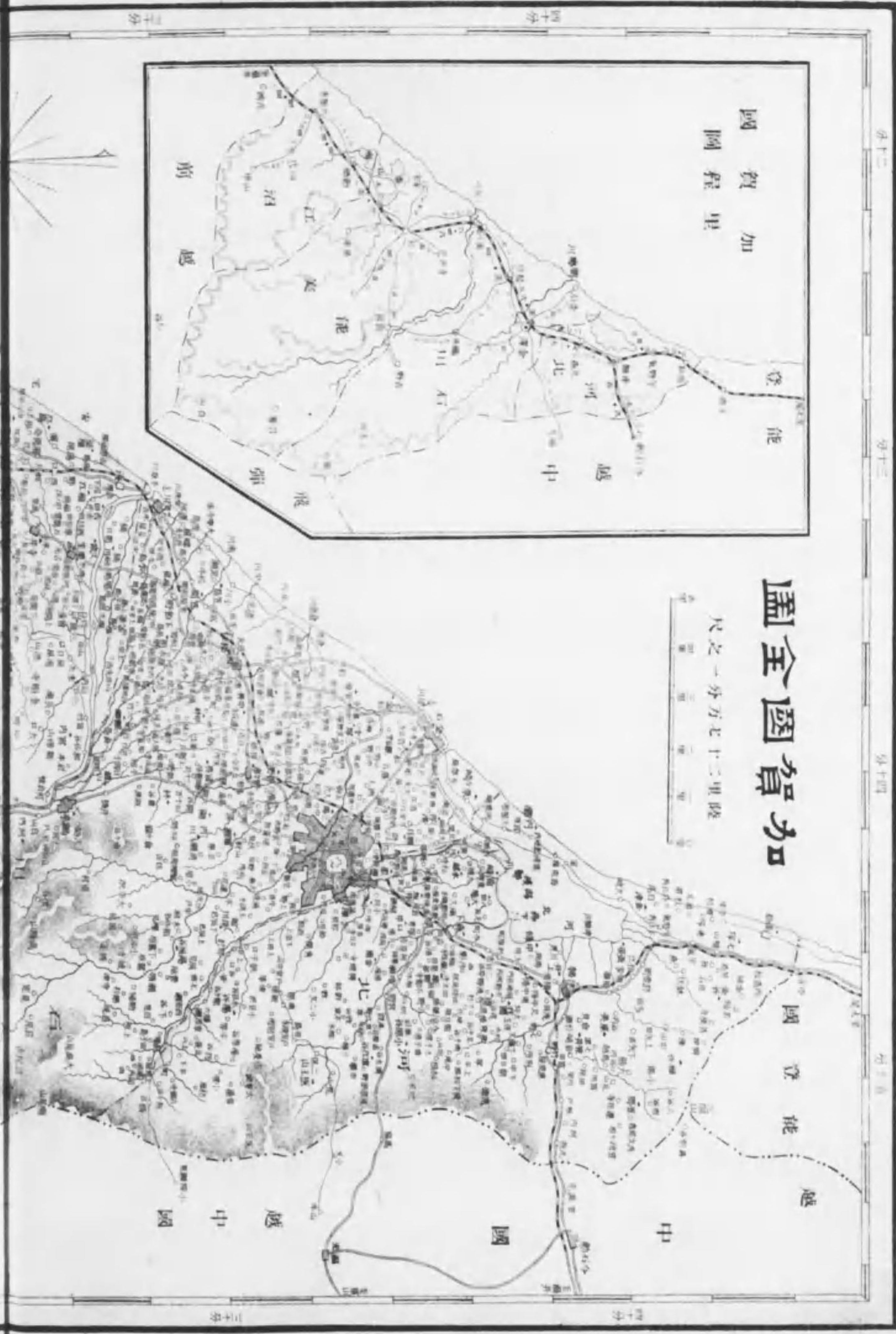
飛

加賀里程圖



加賀全圖


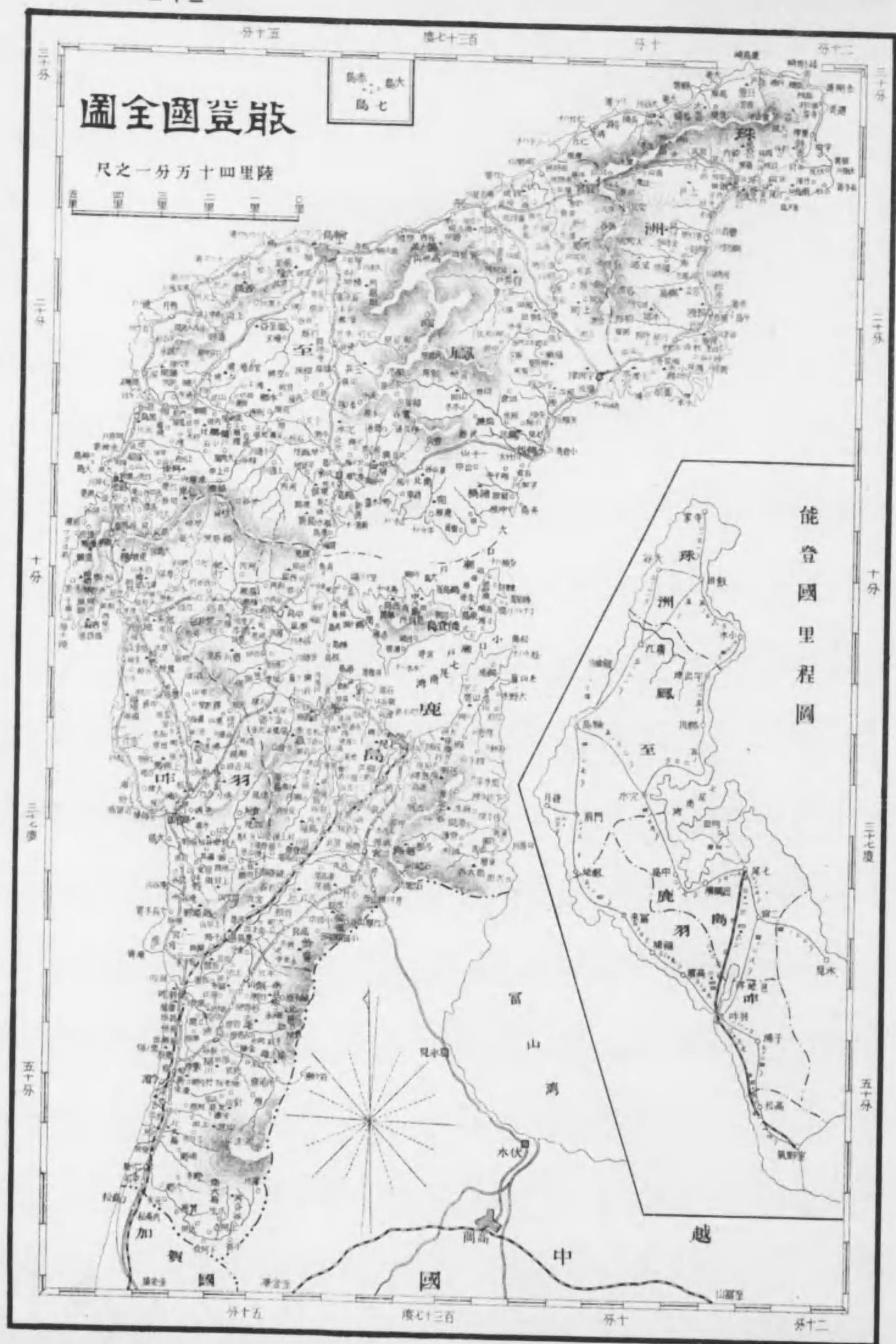
陸軍七十二方分之一尺

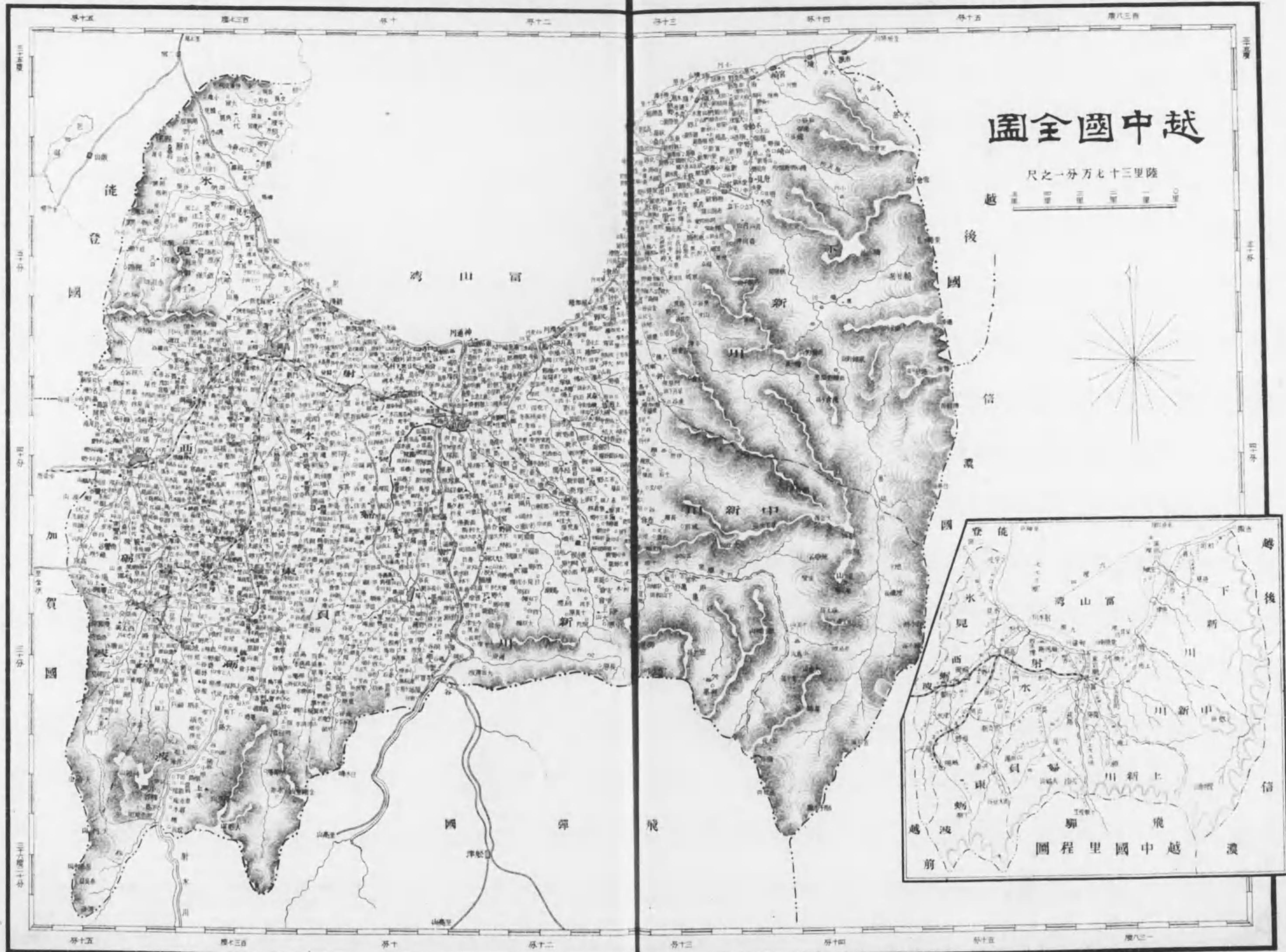


前越國




飛騨國





越南全國圖

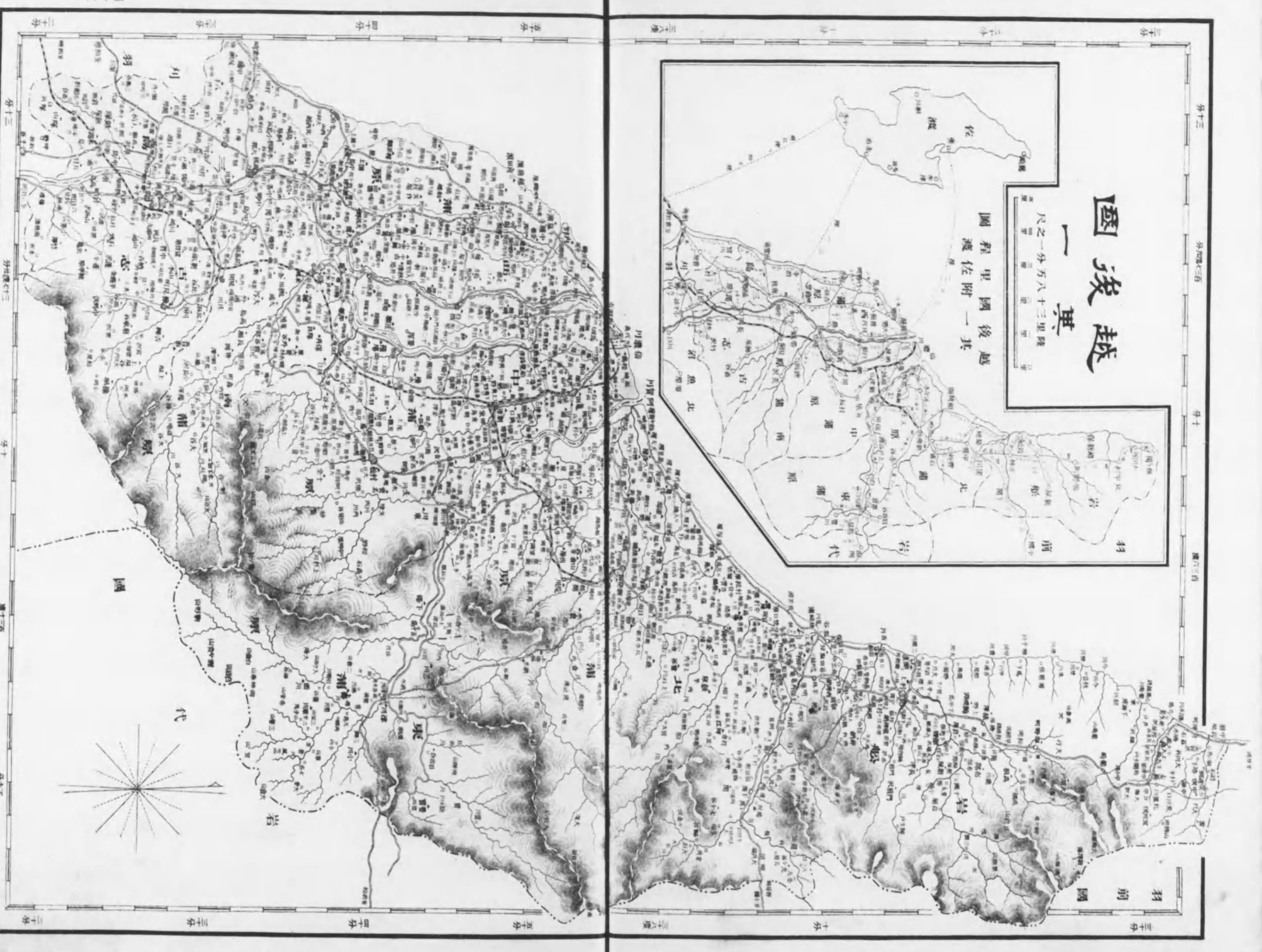
尺之一分万七十三里陸



經十五
經十三
經十二
經十一
經十

緯三十三
緯三十二
緯三十一
緯三十
緯二十九

三
五
十
十五
二十
二十五
三十
三十五
四十
四十五
五十



分十三

分四十二百

分十

圖六十二

越後國

其一

圖程里國後越

尺之一分万八十三里陸

里



三分

二分

一分

三分

三分

十分

三分

三分

分十三

分四十二百

分十

圖六十二

分十五

三分

三分

四分

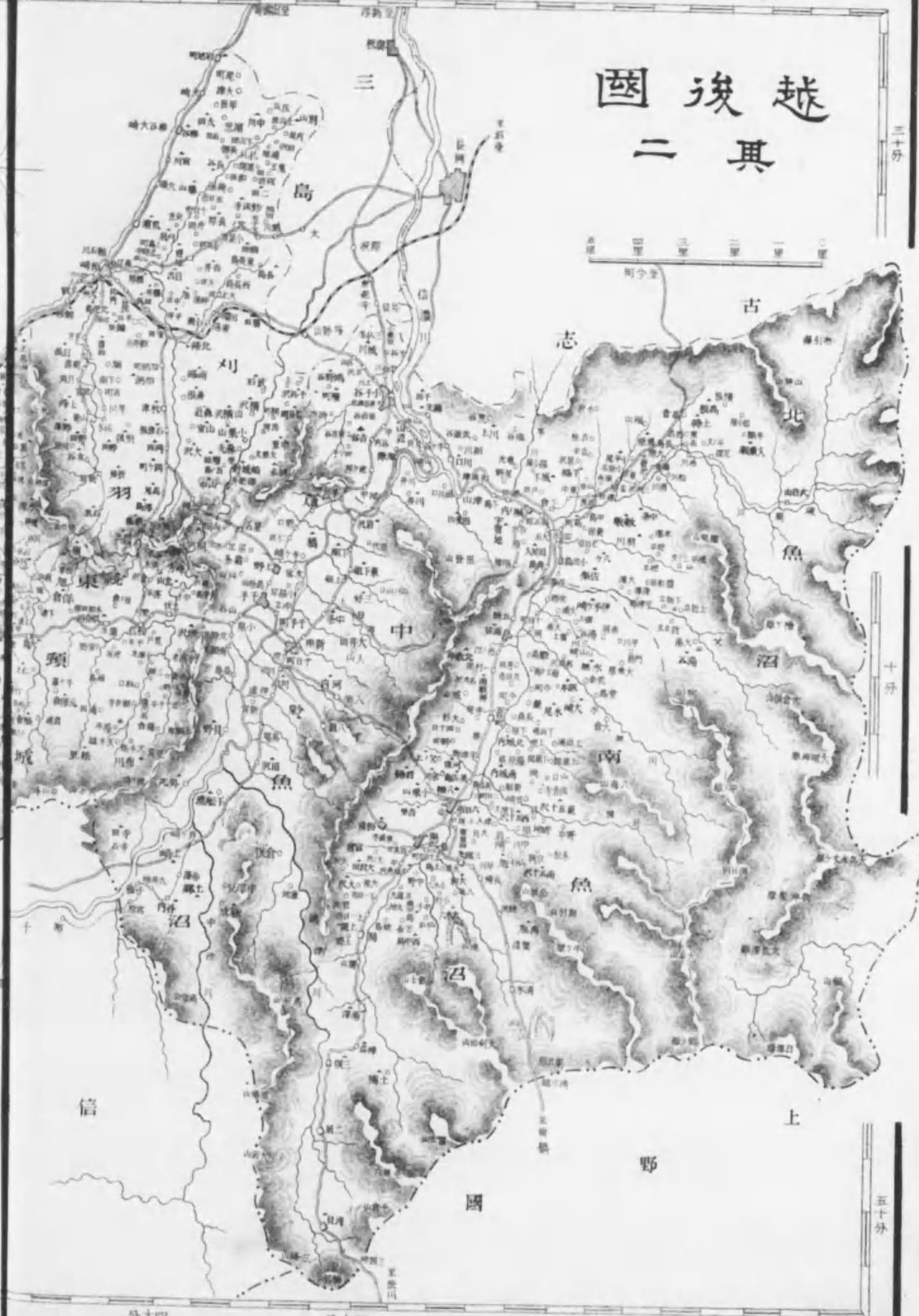
五分

越後國里程圖
其二



分十五
分十
分十五

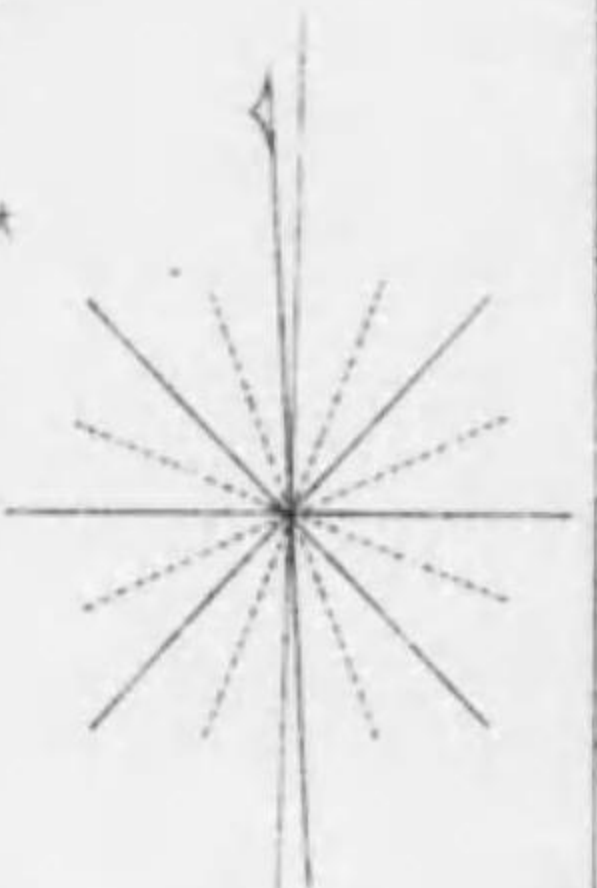
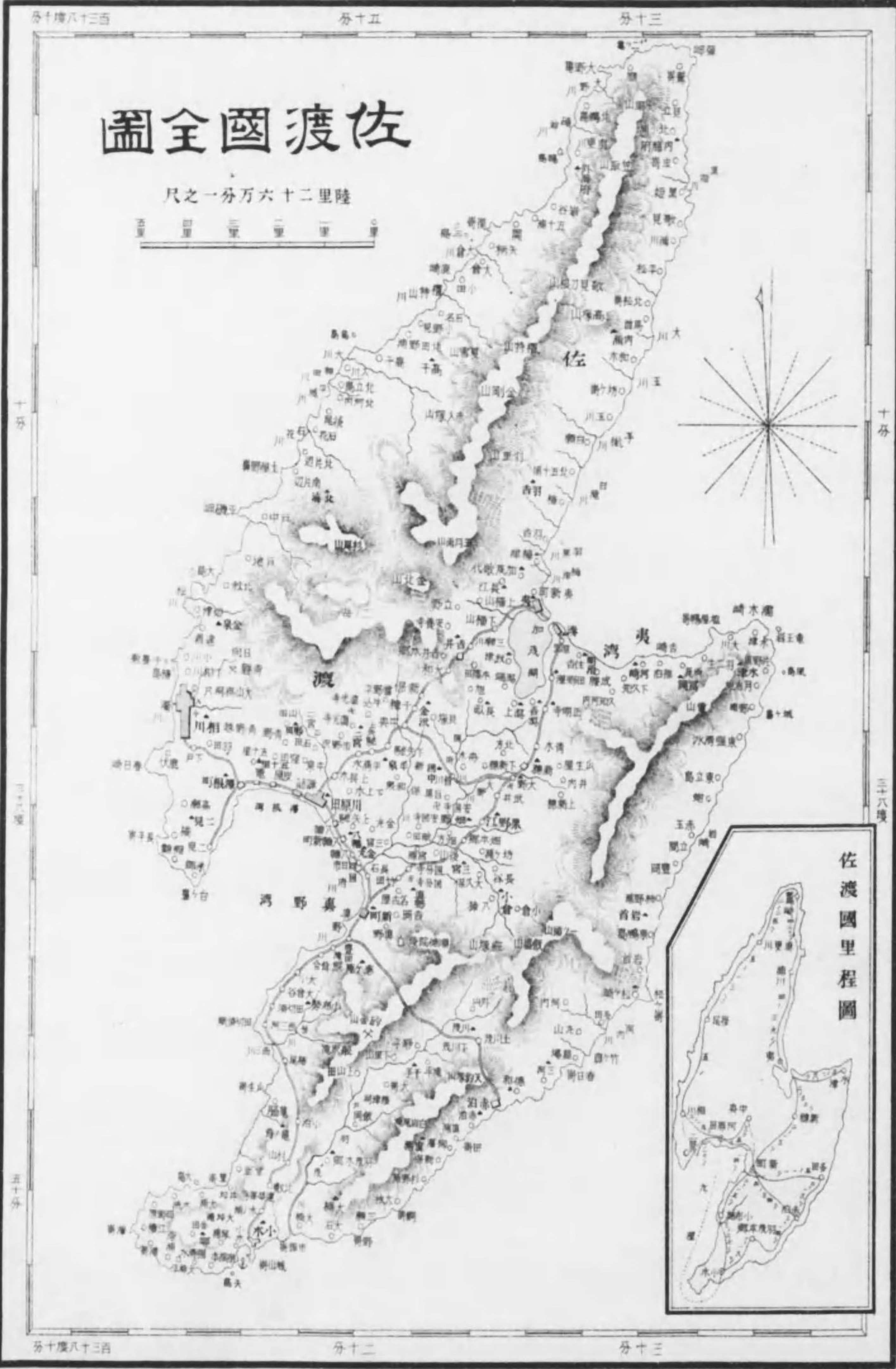
越後國
其二



分十五
分十
分十五
分十
分十五

佐渡國全圖

陸里十二万六分一尺





渡島全圖

尺之一分方二十七里陸

九十二 九十三 九十四 九十五
 九十六 九十七 九十八 九十九
 一百 一百一十 一百二十 一百三十
 一百四十 一百五十

三十分 三十分 三十分 三十分
 三十分 三十分 三十分 三十分
 三十分 三十分 三十分 三十分
 三十分 三十分 三十分 三十分



後志志振

陸里二十四方一分之一尺

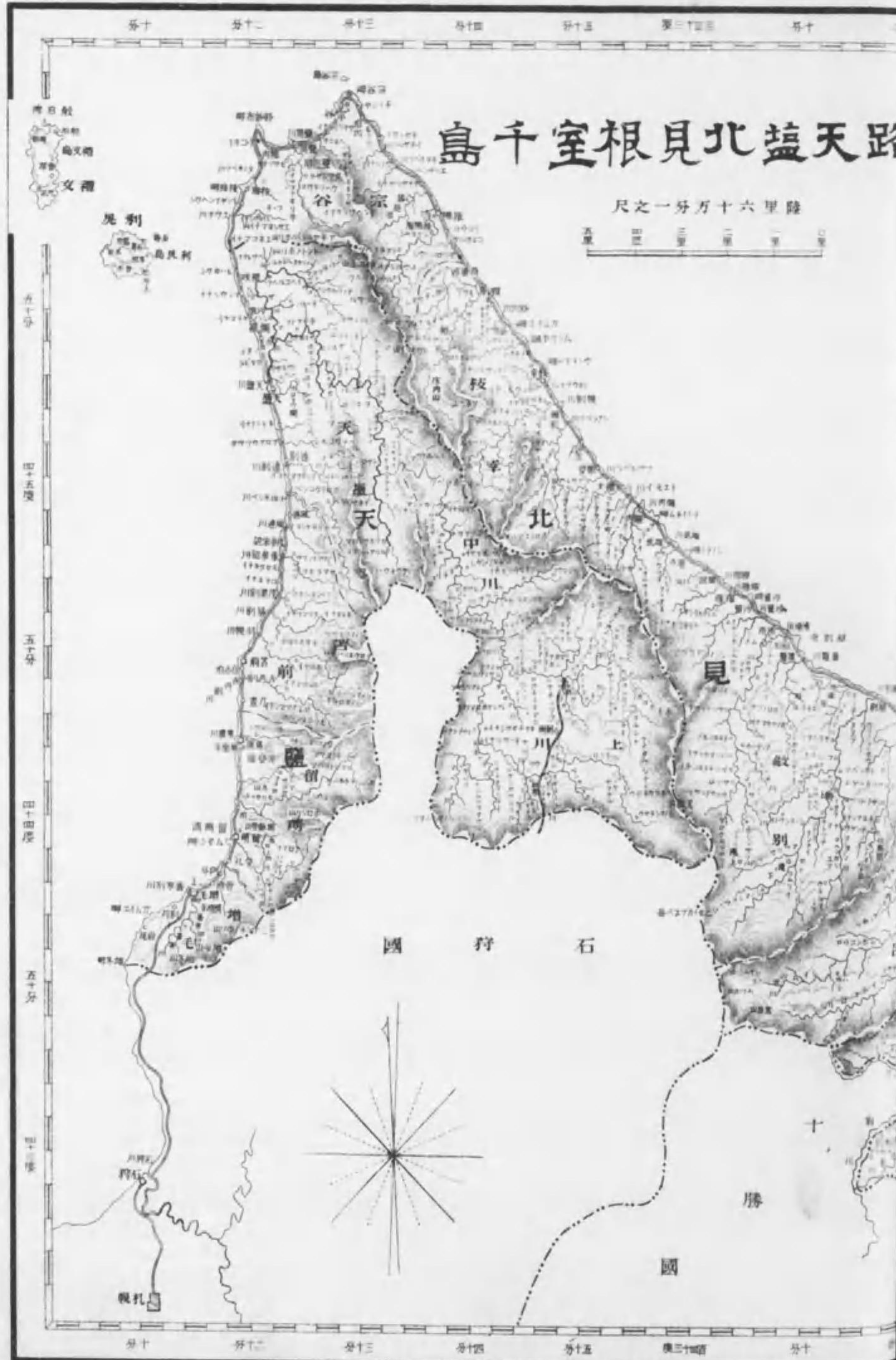


分十二 分十三 分十四 分十五 第二十四頁 分十 分十一 分十二 分十三 分十四 分十五 第三十四頁 分十 分十一 分十二 分十三 分十四

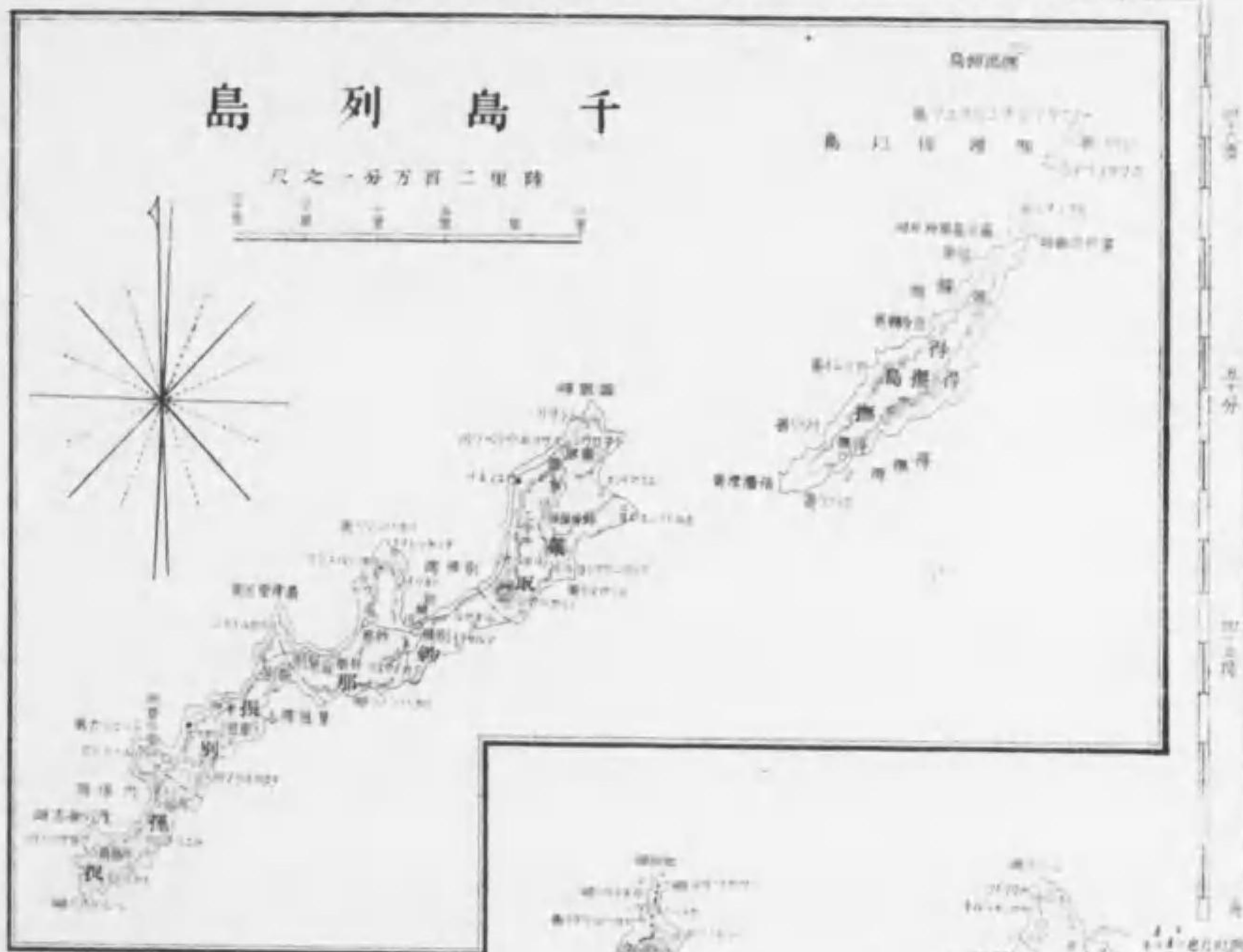
石狩日高十勝

尺之一分有二十八里餘

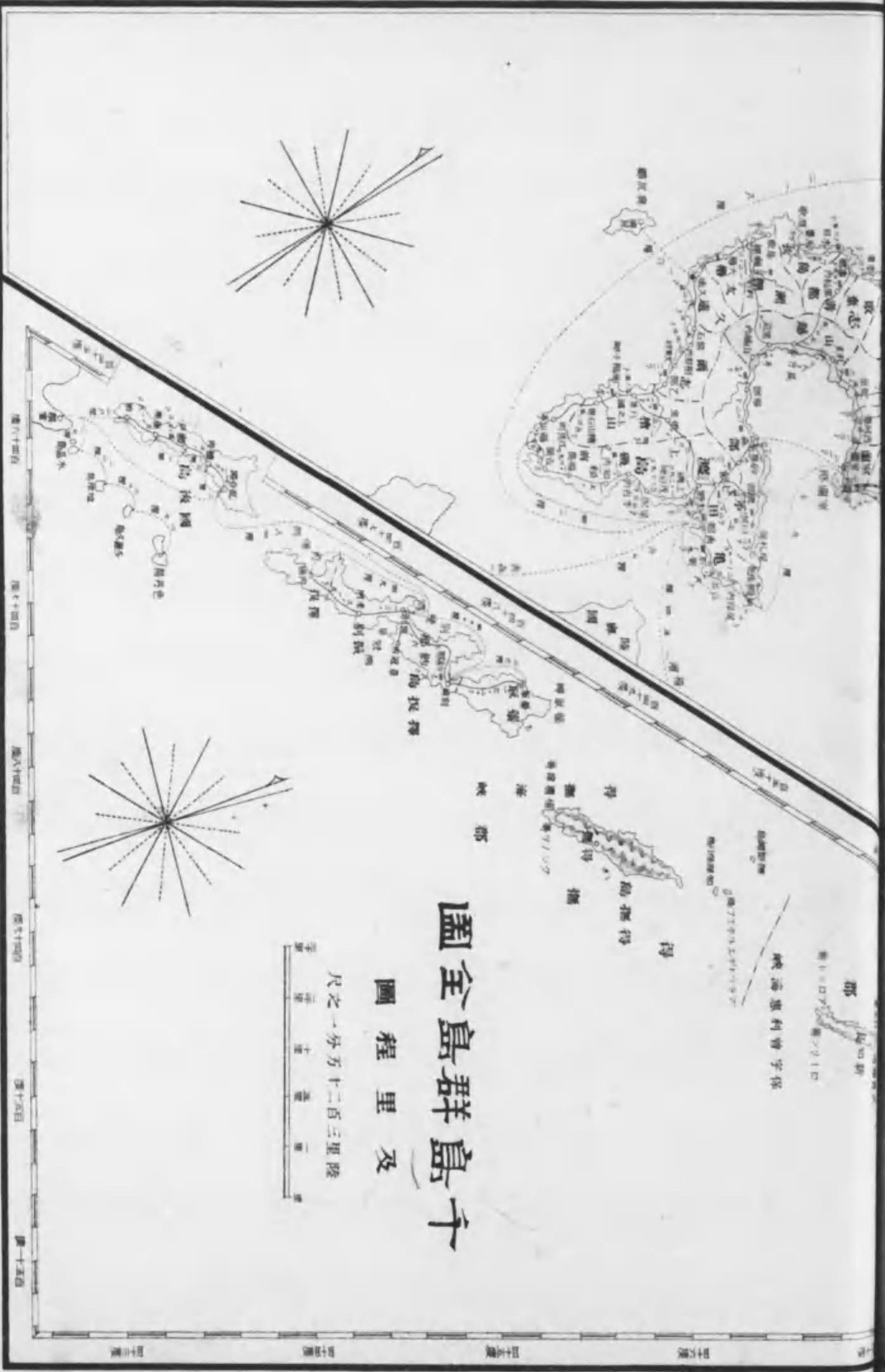
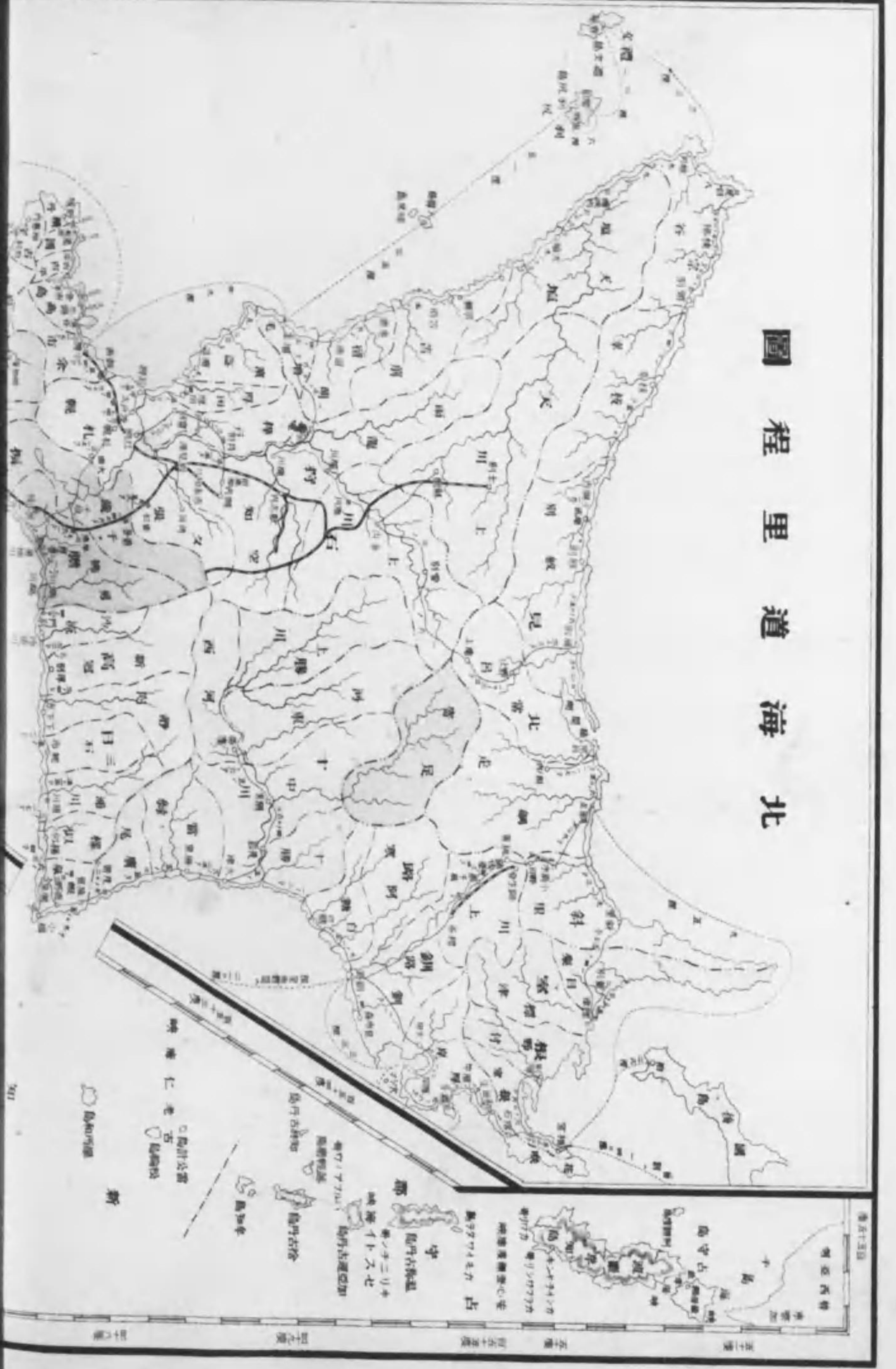




千島列島



北 海 道 里 程 圖

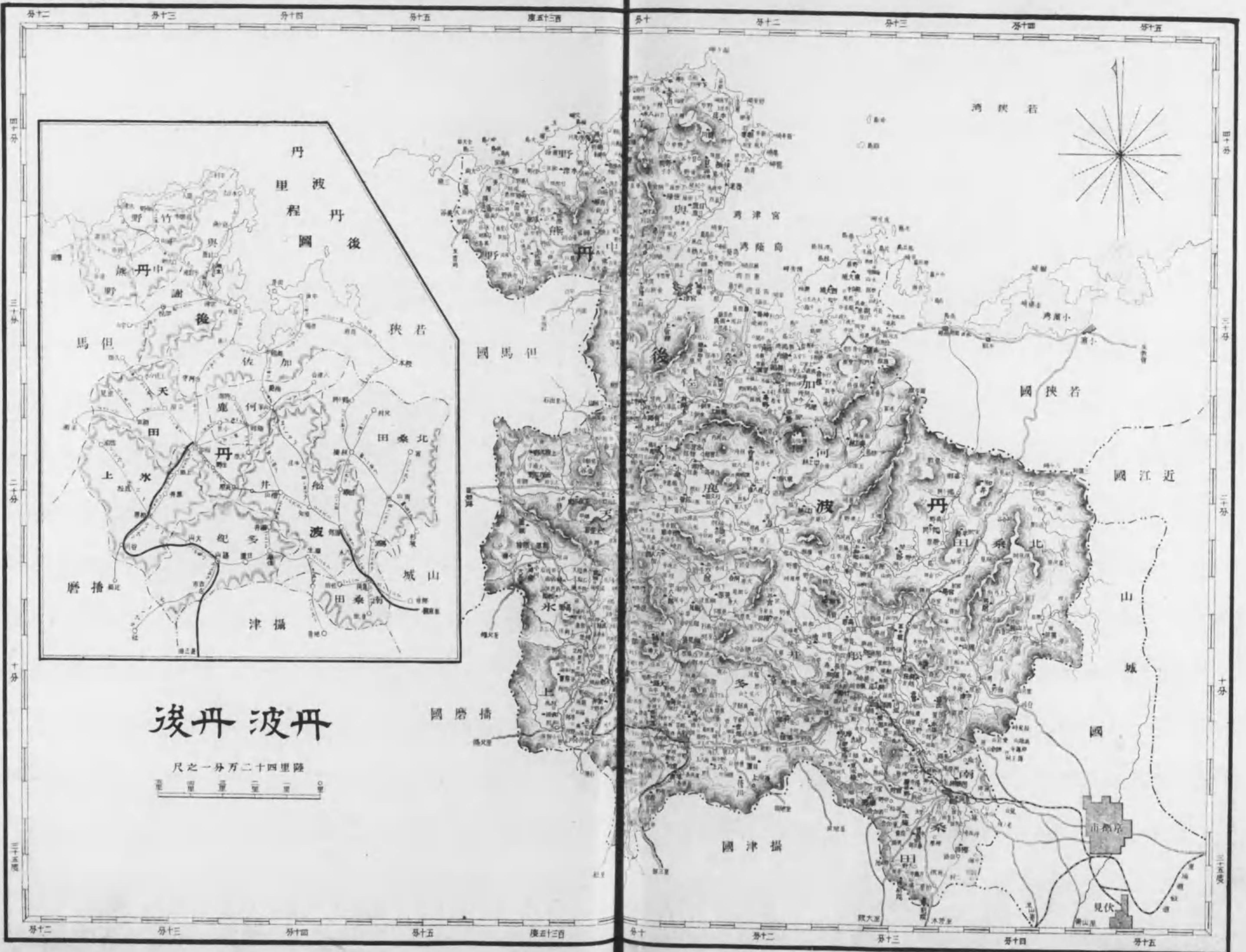


千 島 群 島 全 圖

及 里 程 圖

陸 三 百 二 十 五 分 一 之 尺





丹波丹後

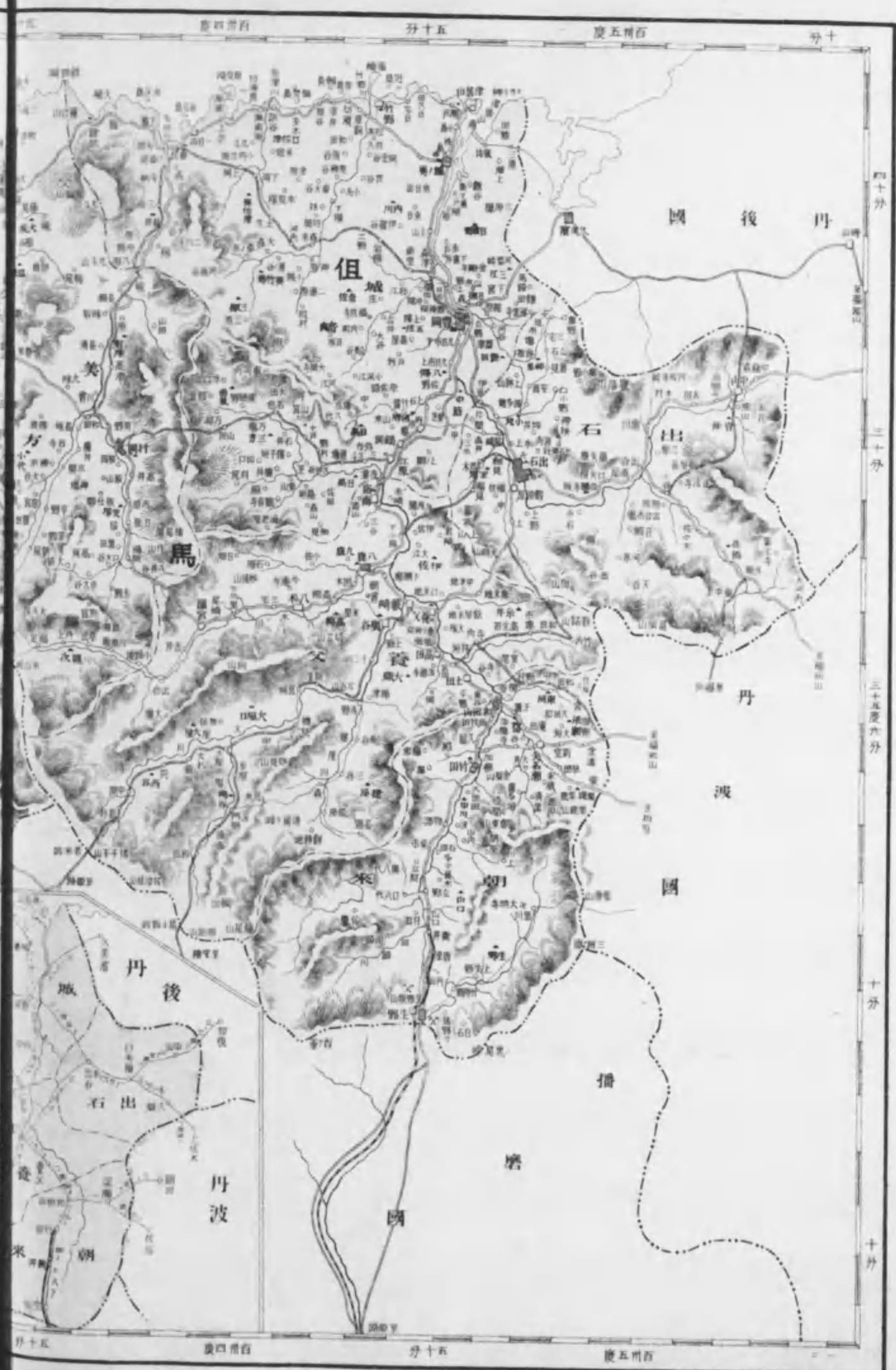
陸里二十四萬分之一尺

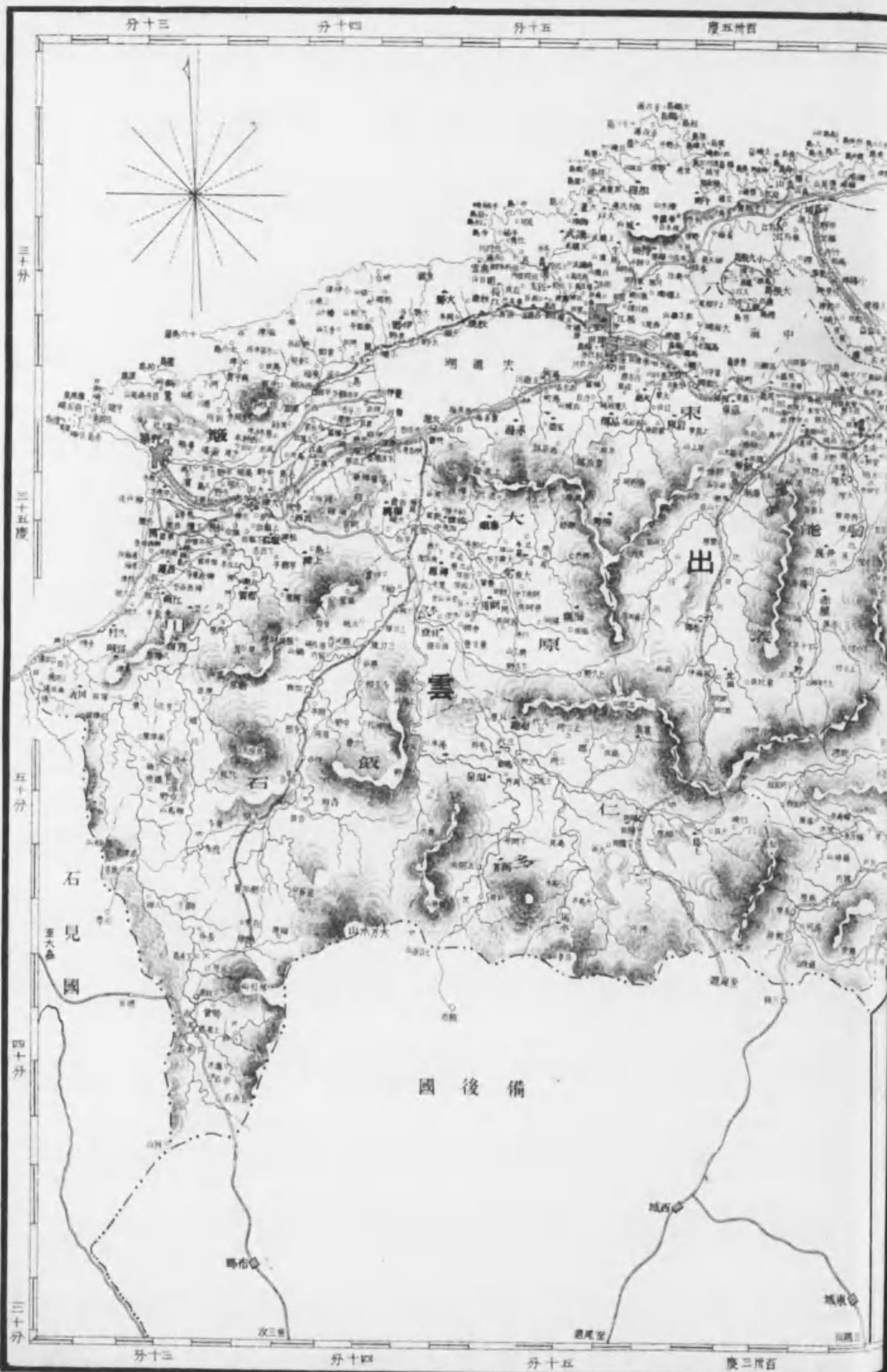




但馬因幡圖

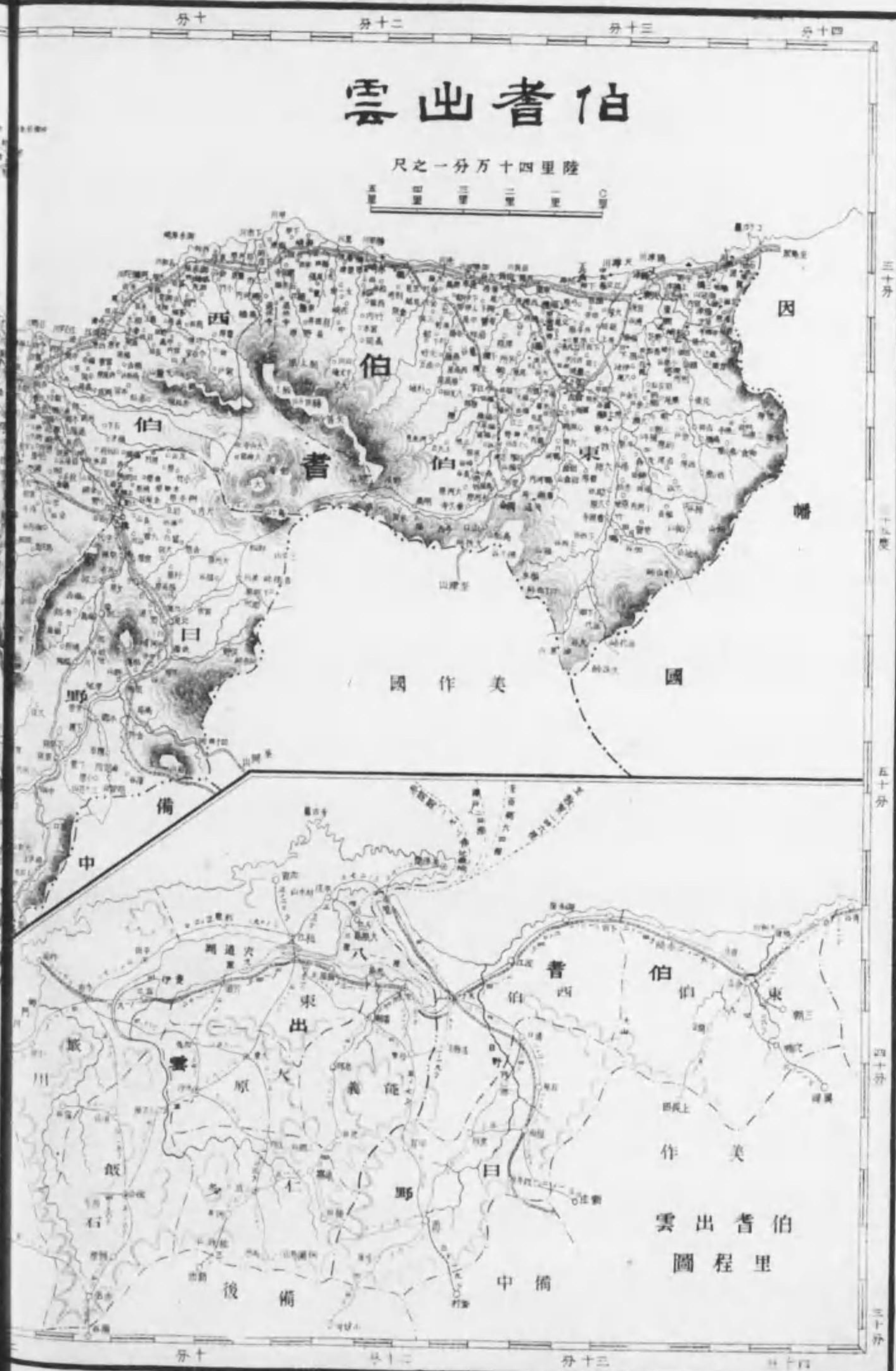
尺之一分万十四里陸





伯耆出雲

陸里十四万分之一尺

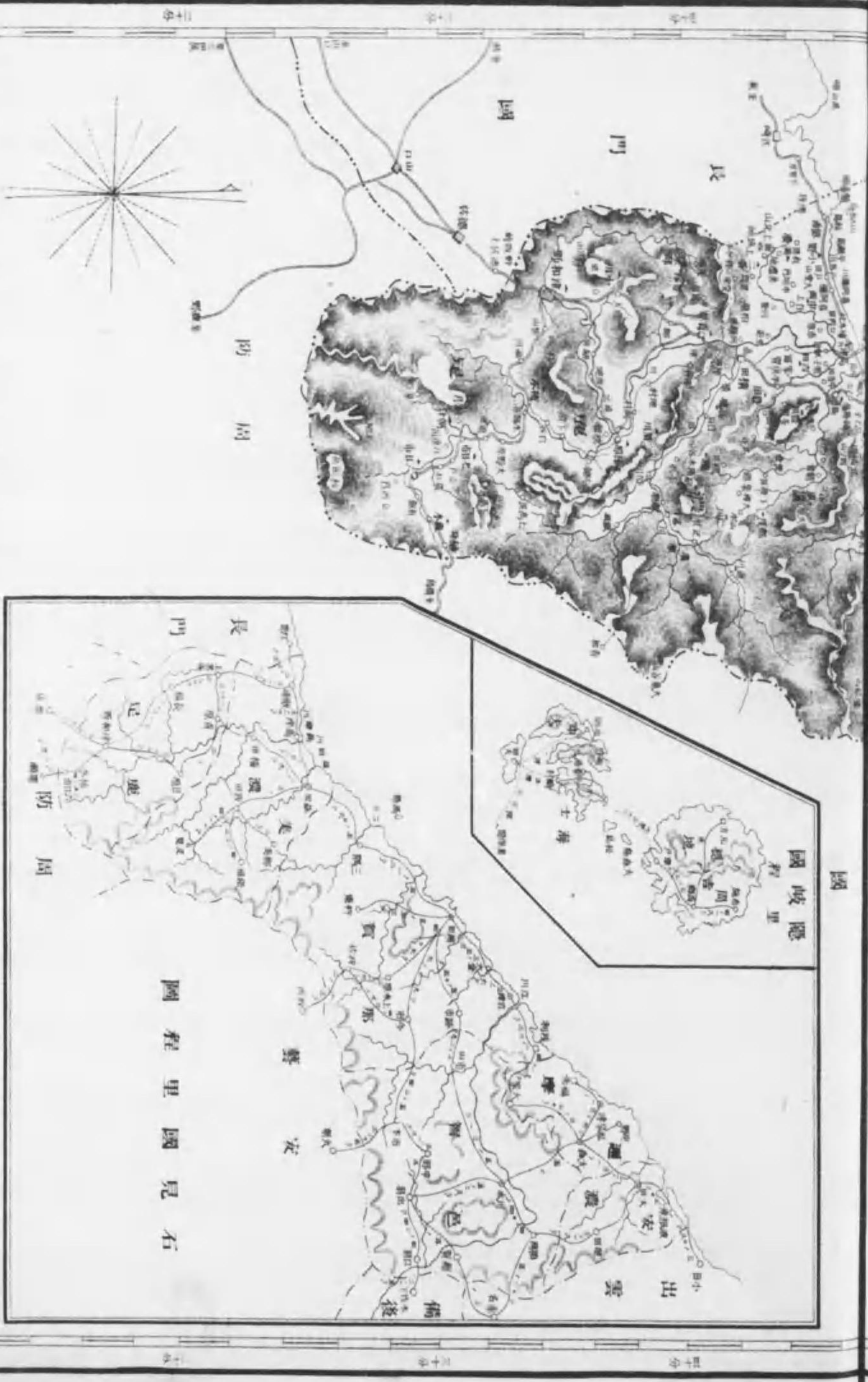
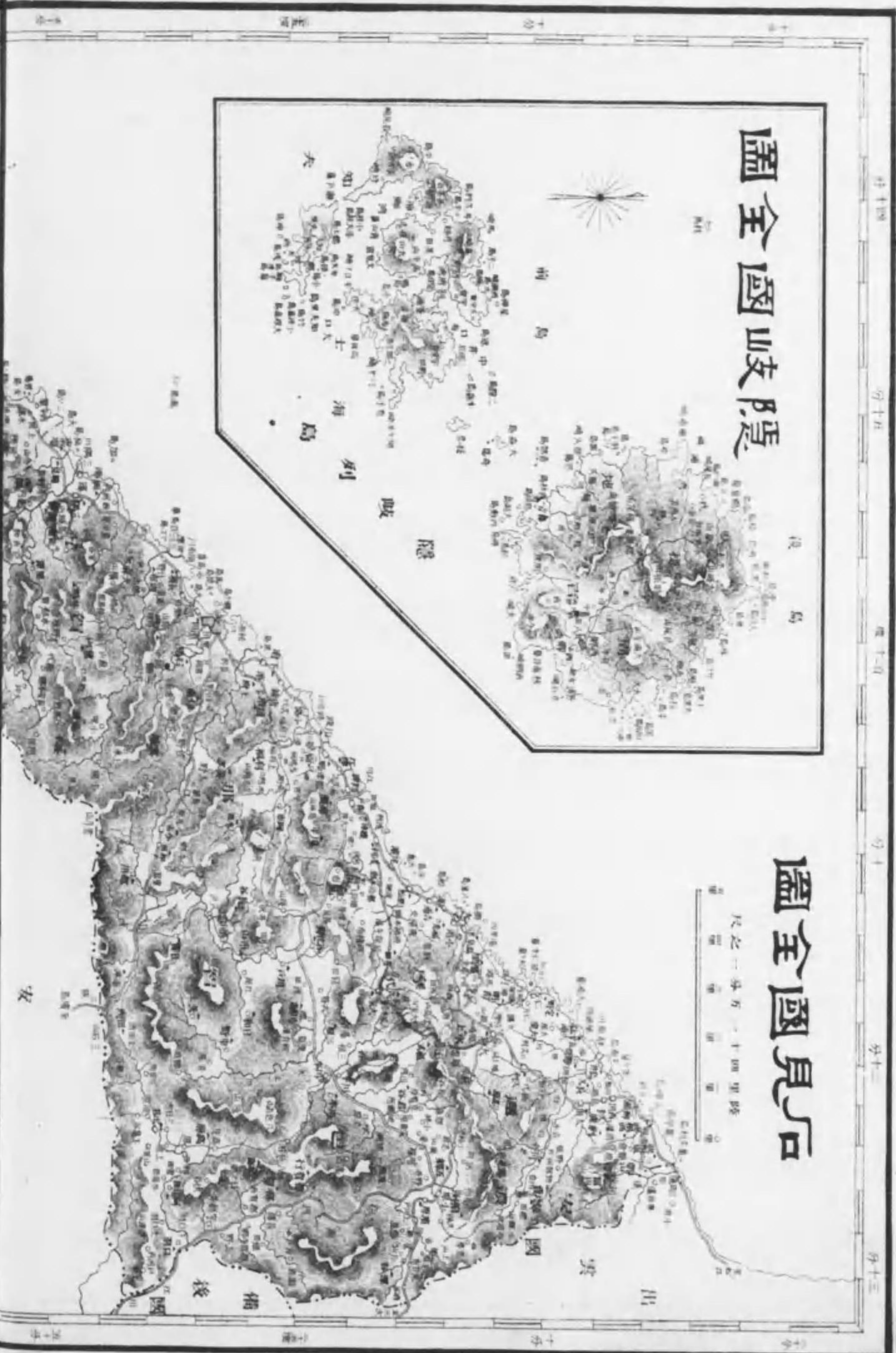


隱岐全國圖

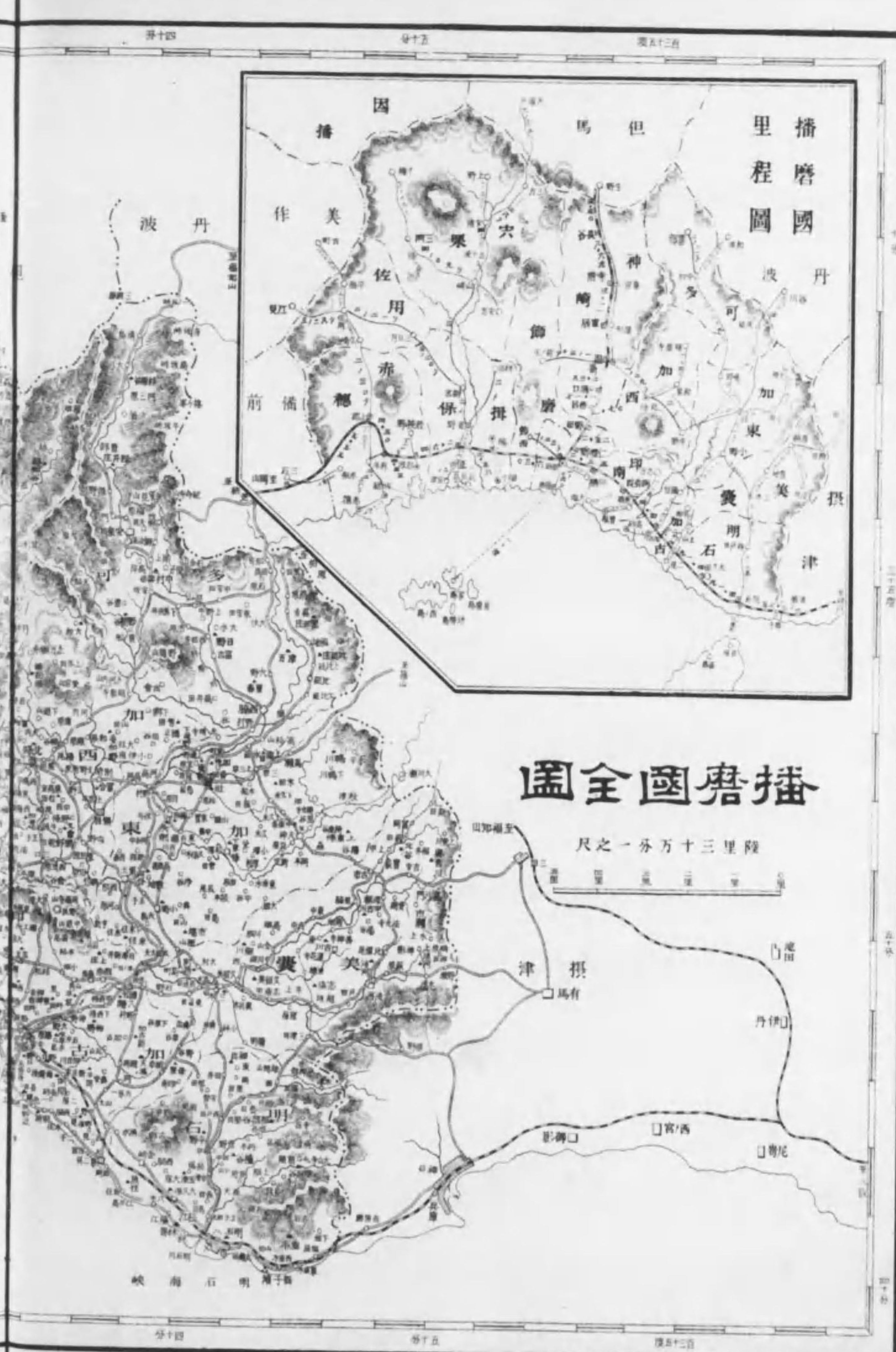
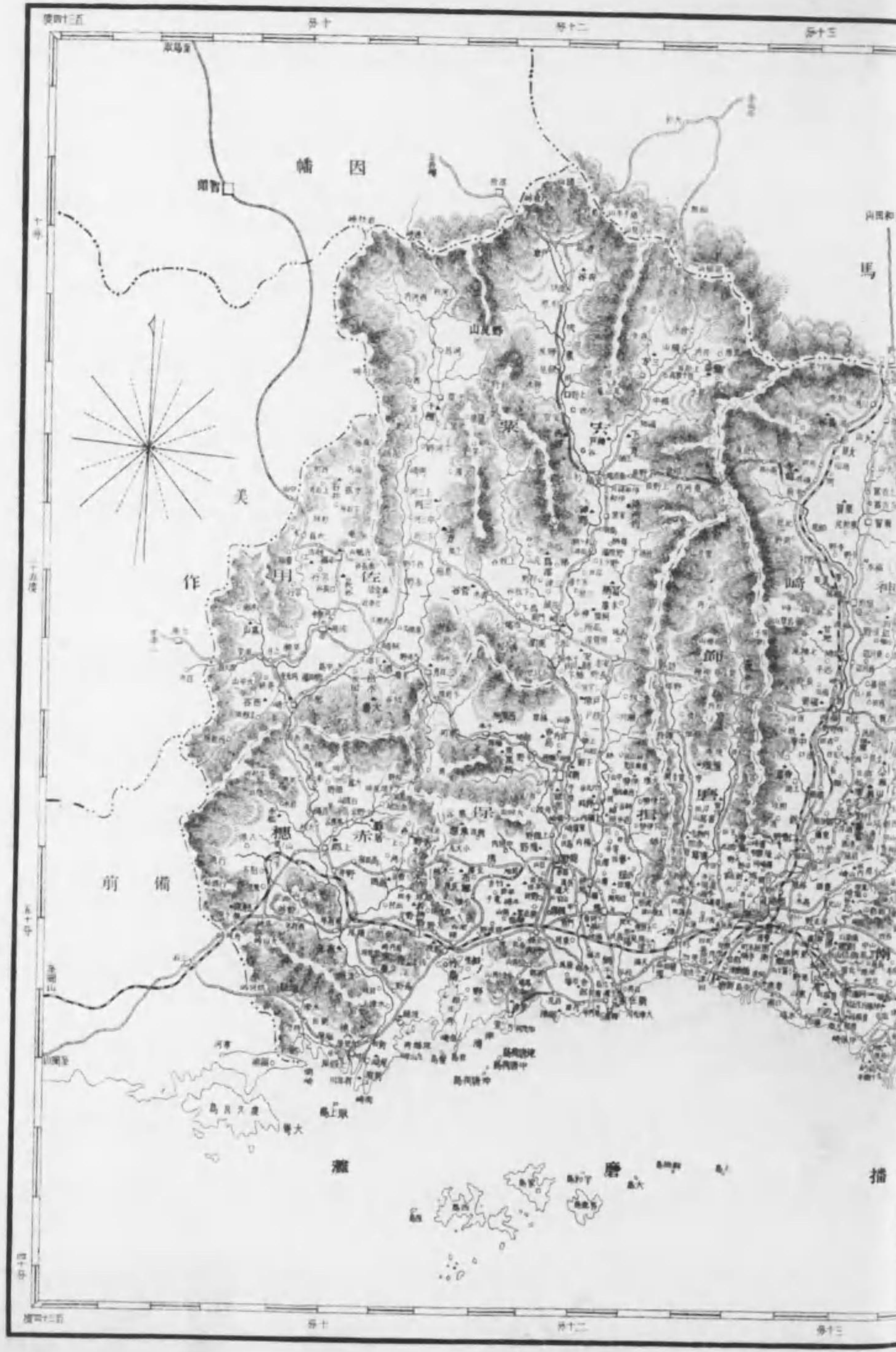


石見全國圖

尺之一寸方一十四里略



石見全國里程圖



播磨國全圖

尺之一分万十三里陸




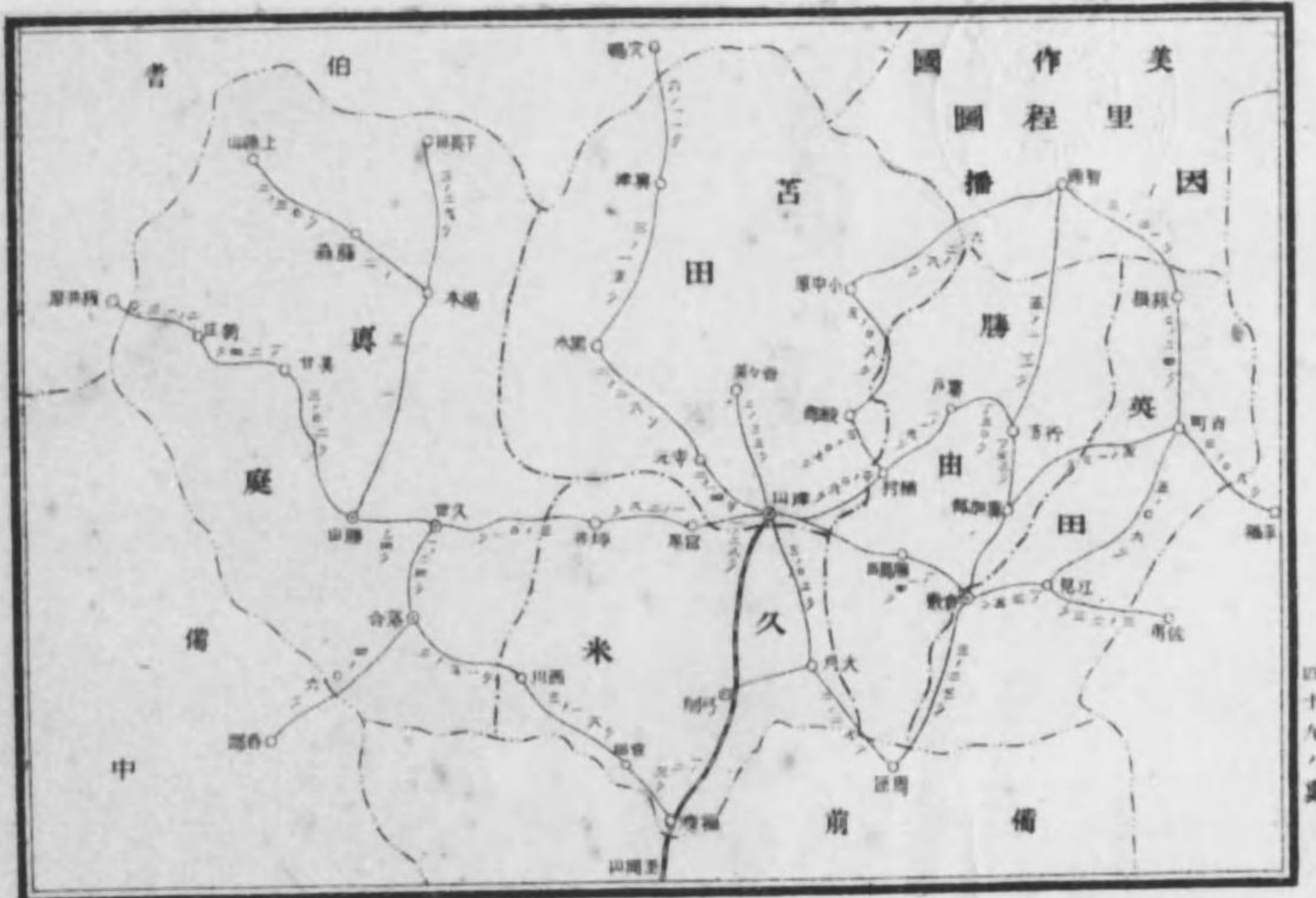
播磨國
里程圖





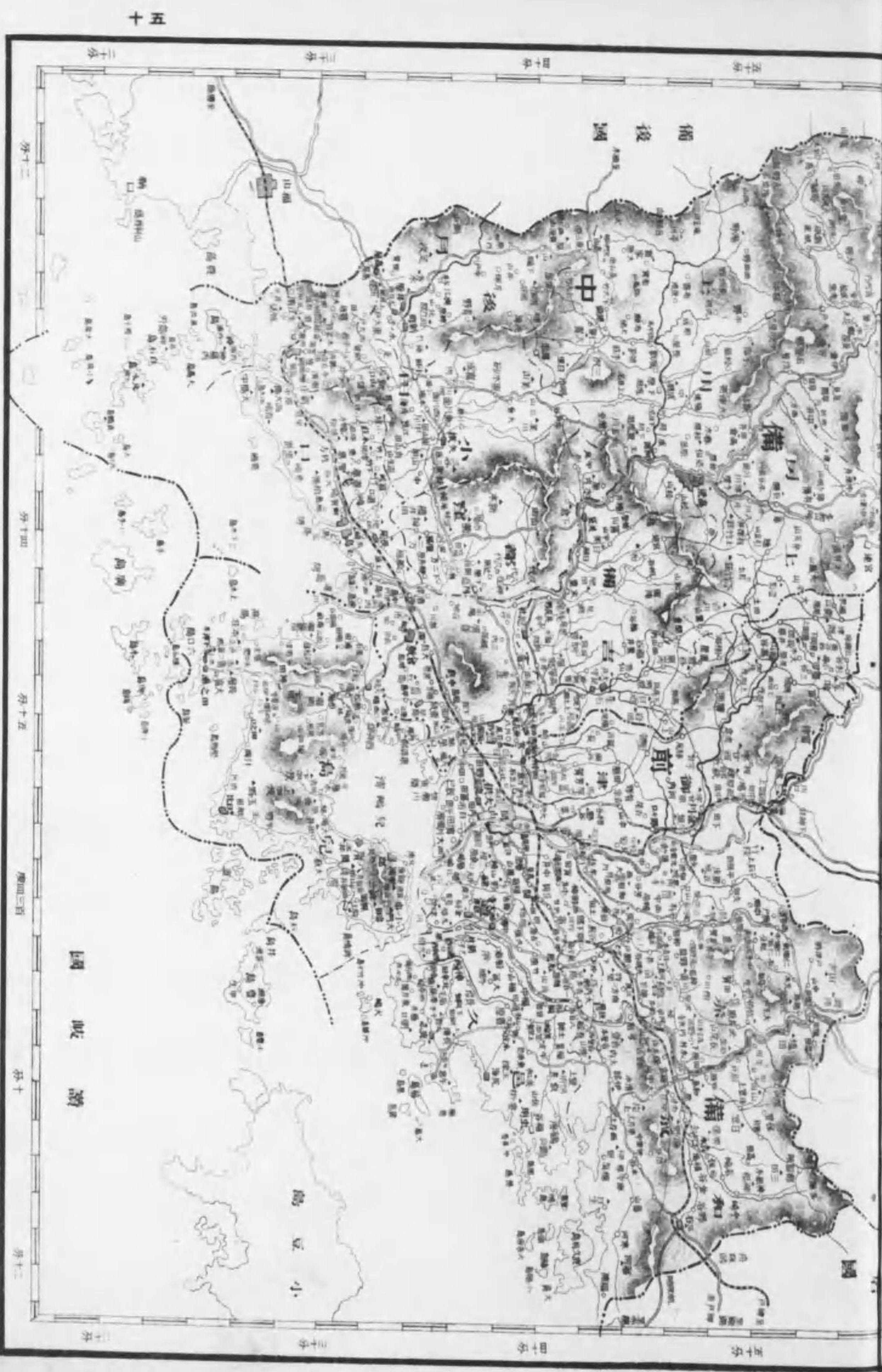
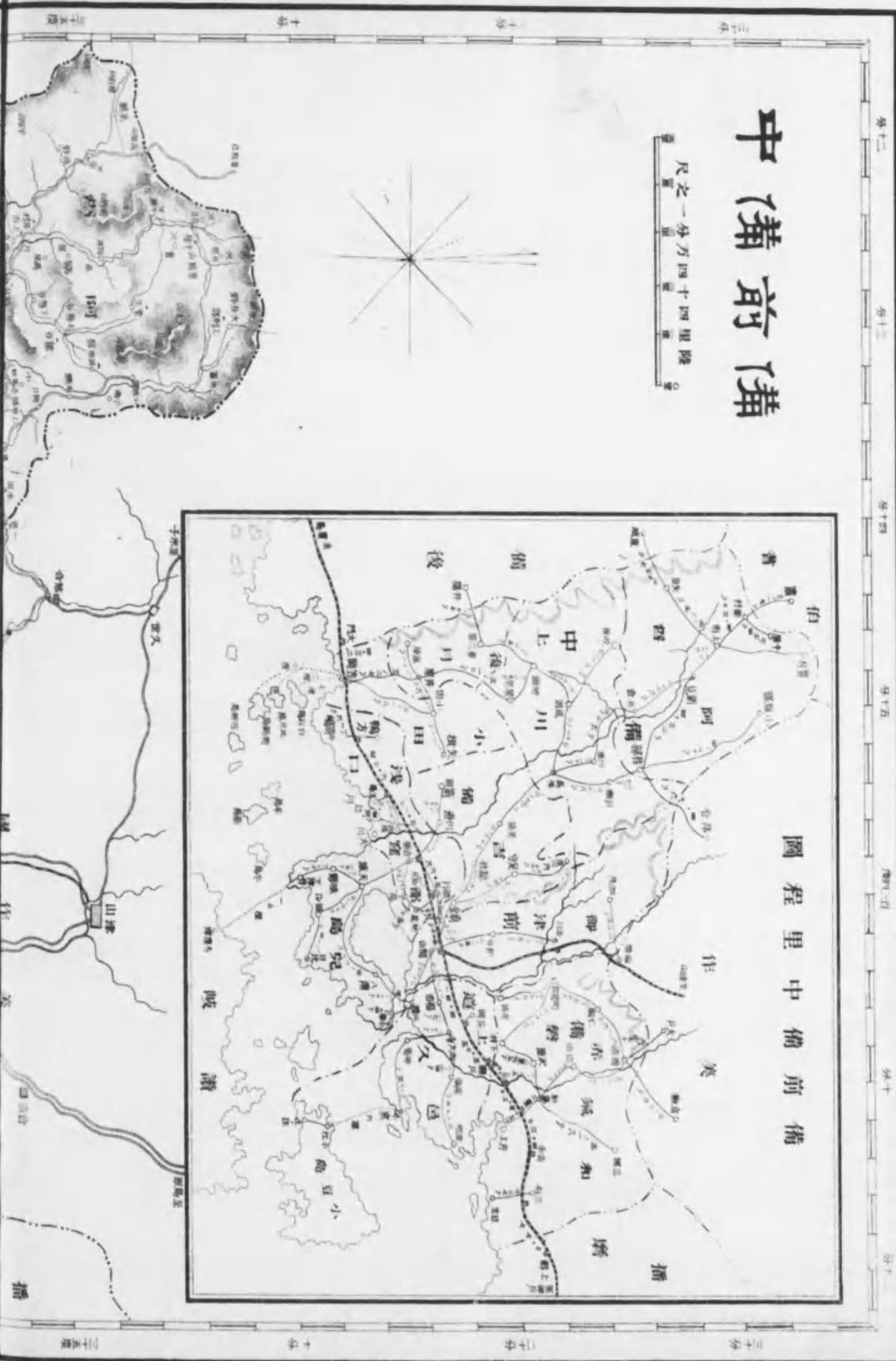
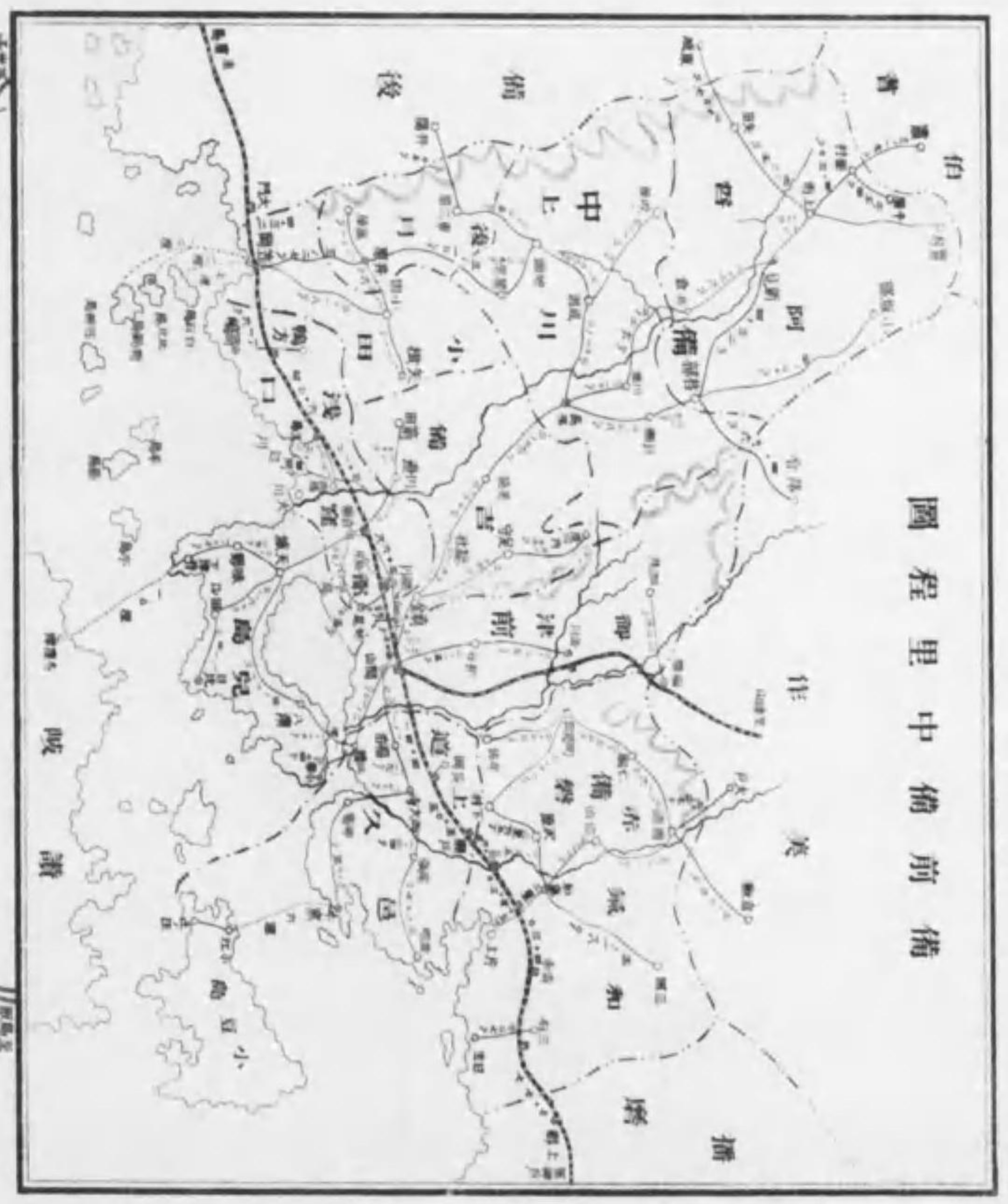
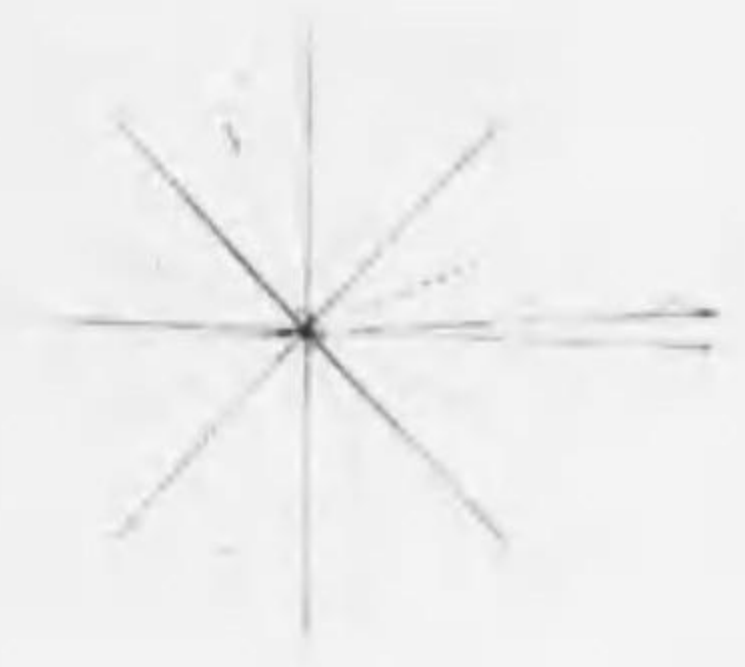
分十四 分十五 分十六 分十七 分十八 分十九 分二十 分二十一 分二十二

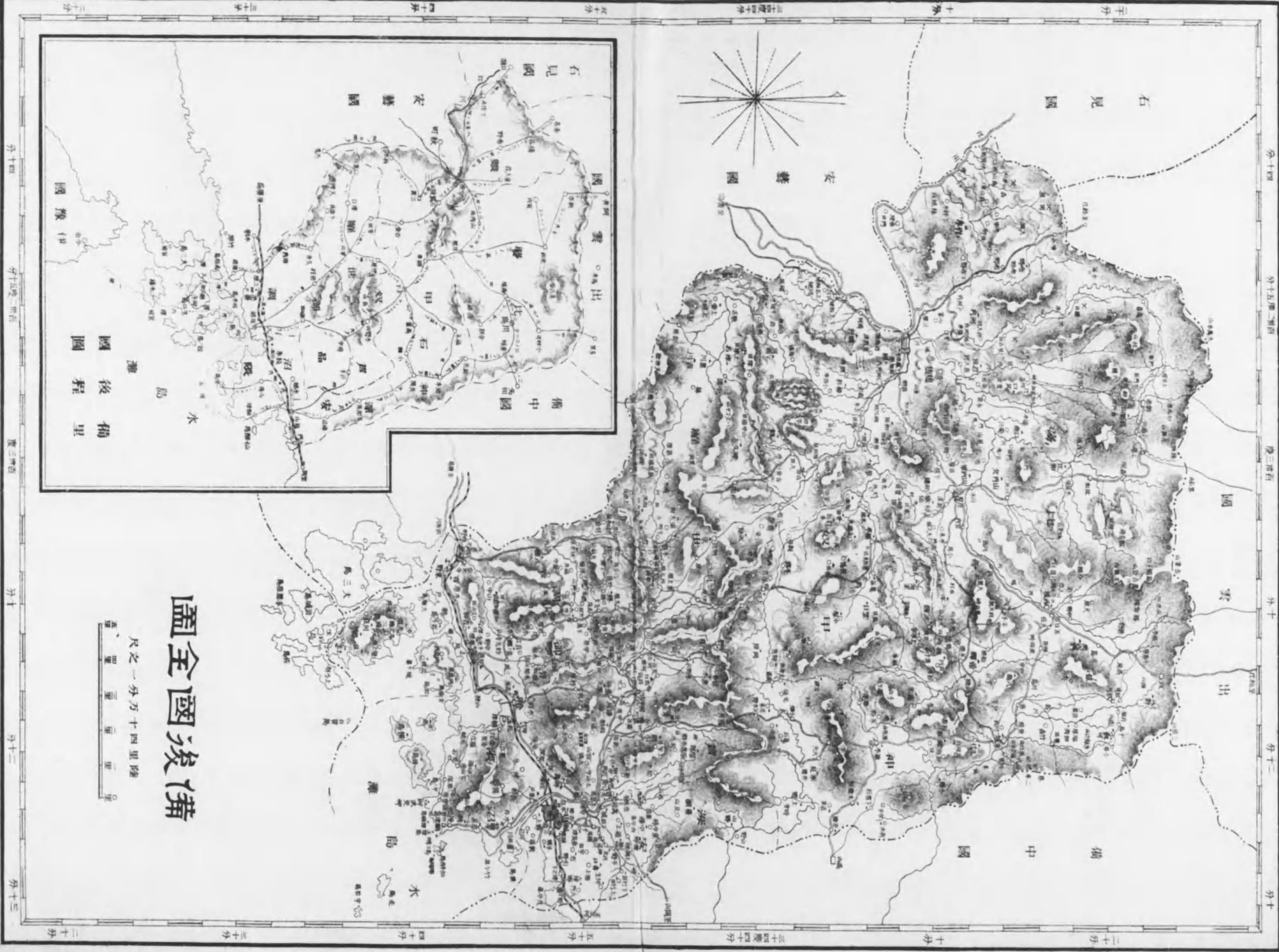




中備前備

尺之一分万四千四百里陸

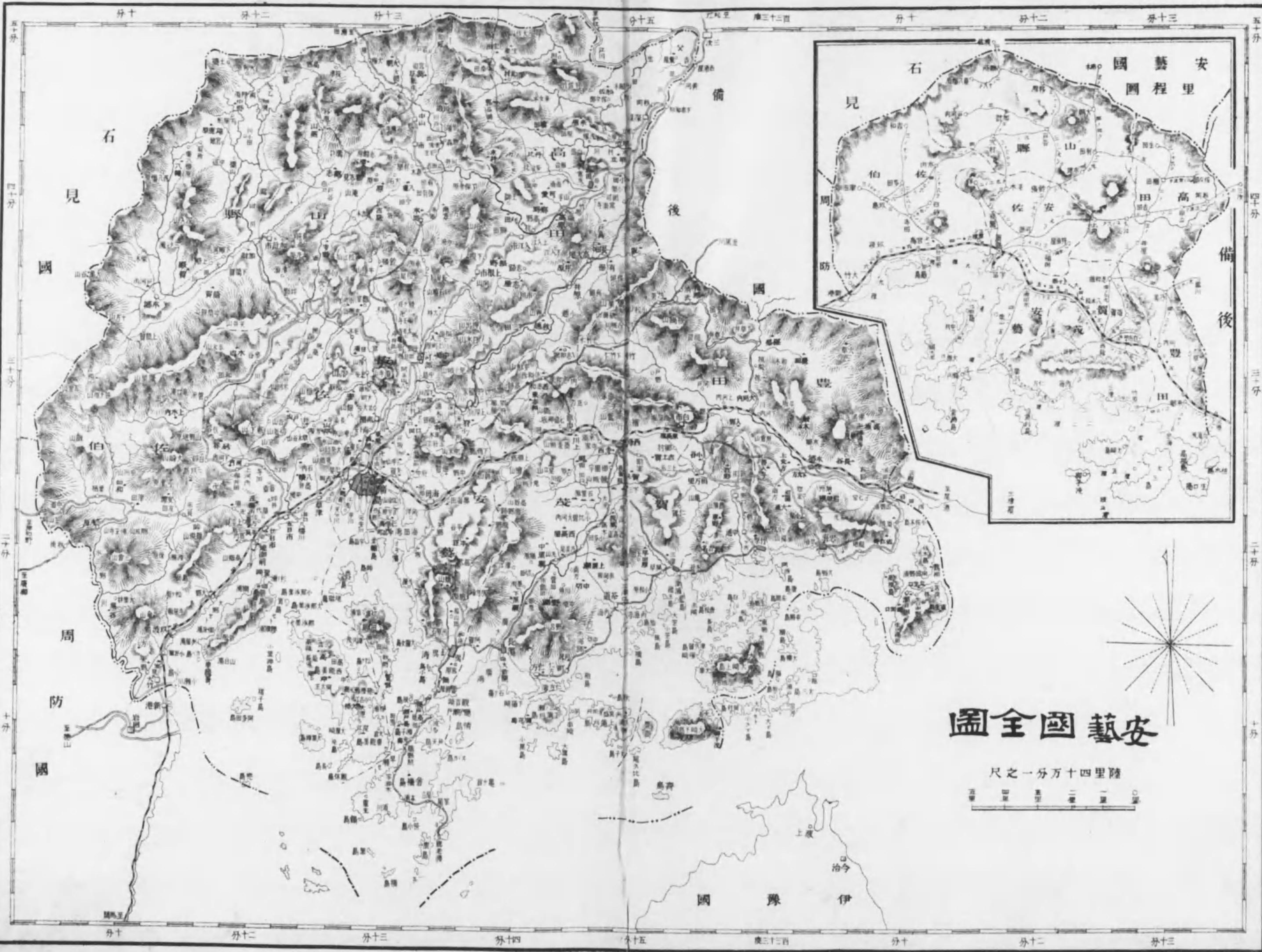




後備國全圖

尺之一分万十四里陸





五十分
四十分
三十分
二十分
十分

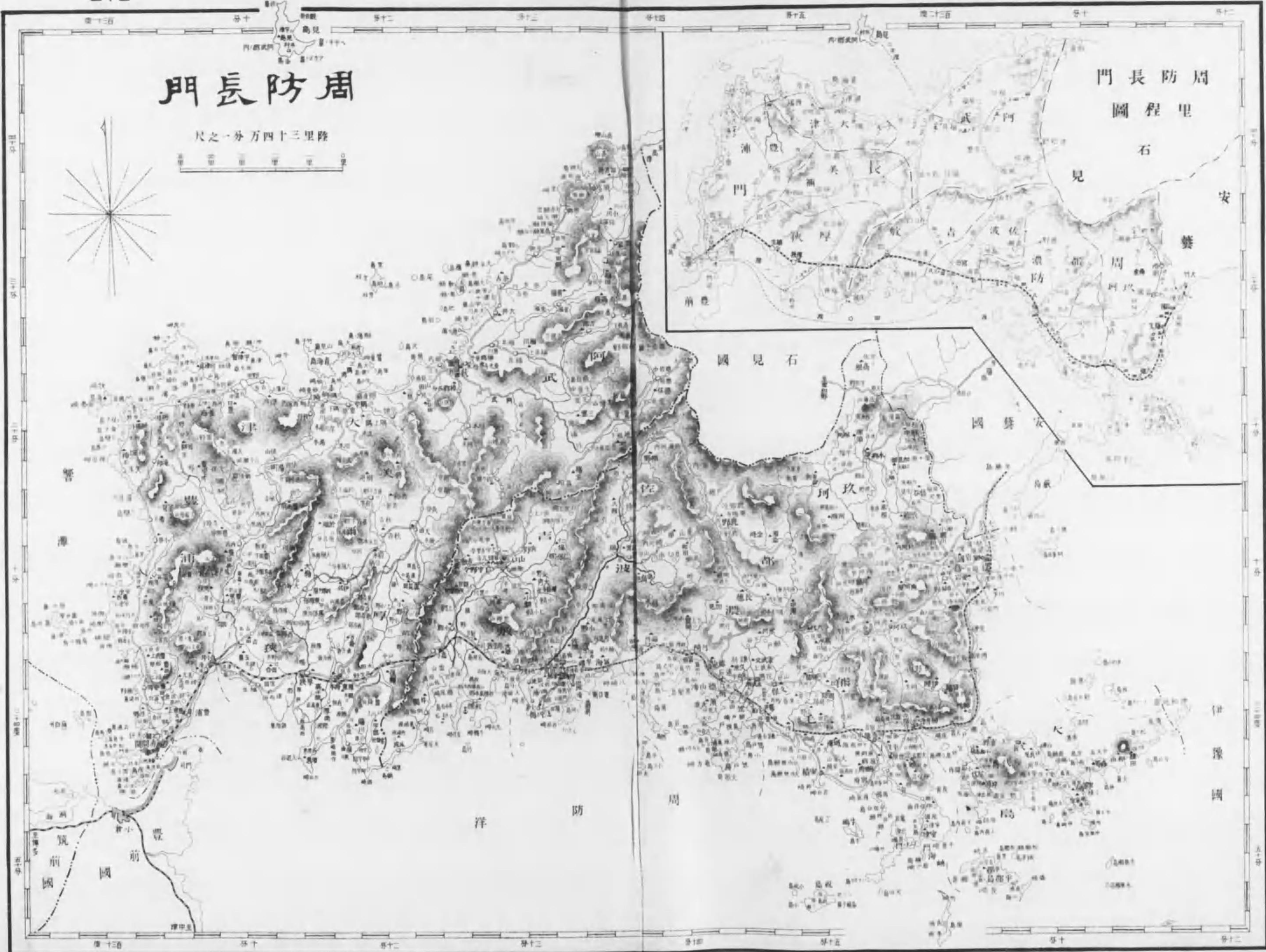
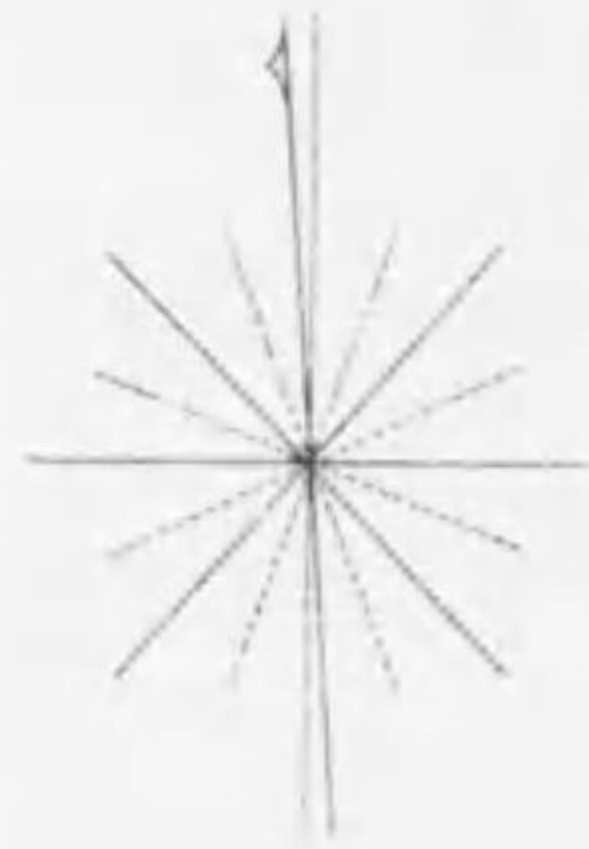
五十分
四十分
三十分
二十分
十分

分十 分十二 分十三 分十五 分十 分十二 分十三

分十 分十二 分十三 分十四 分十五 分十 分十二 分十三

周防長門

尺之一分万四十三里陸



周防長門 里程圖





紀伊全國圖

陸里四十六分一之尺



大和國

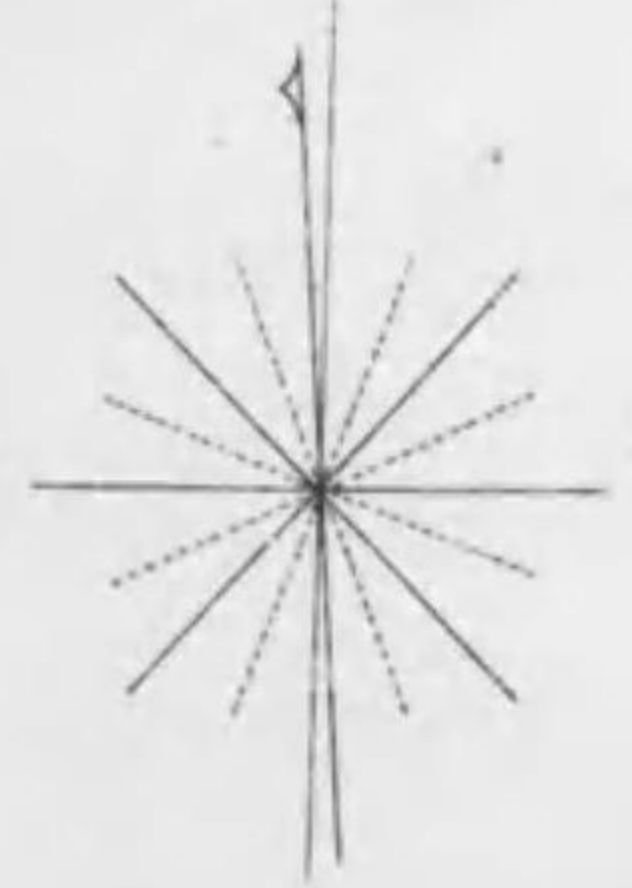
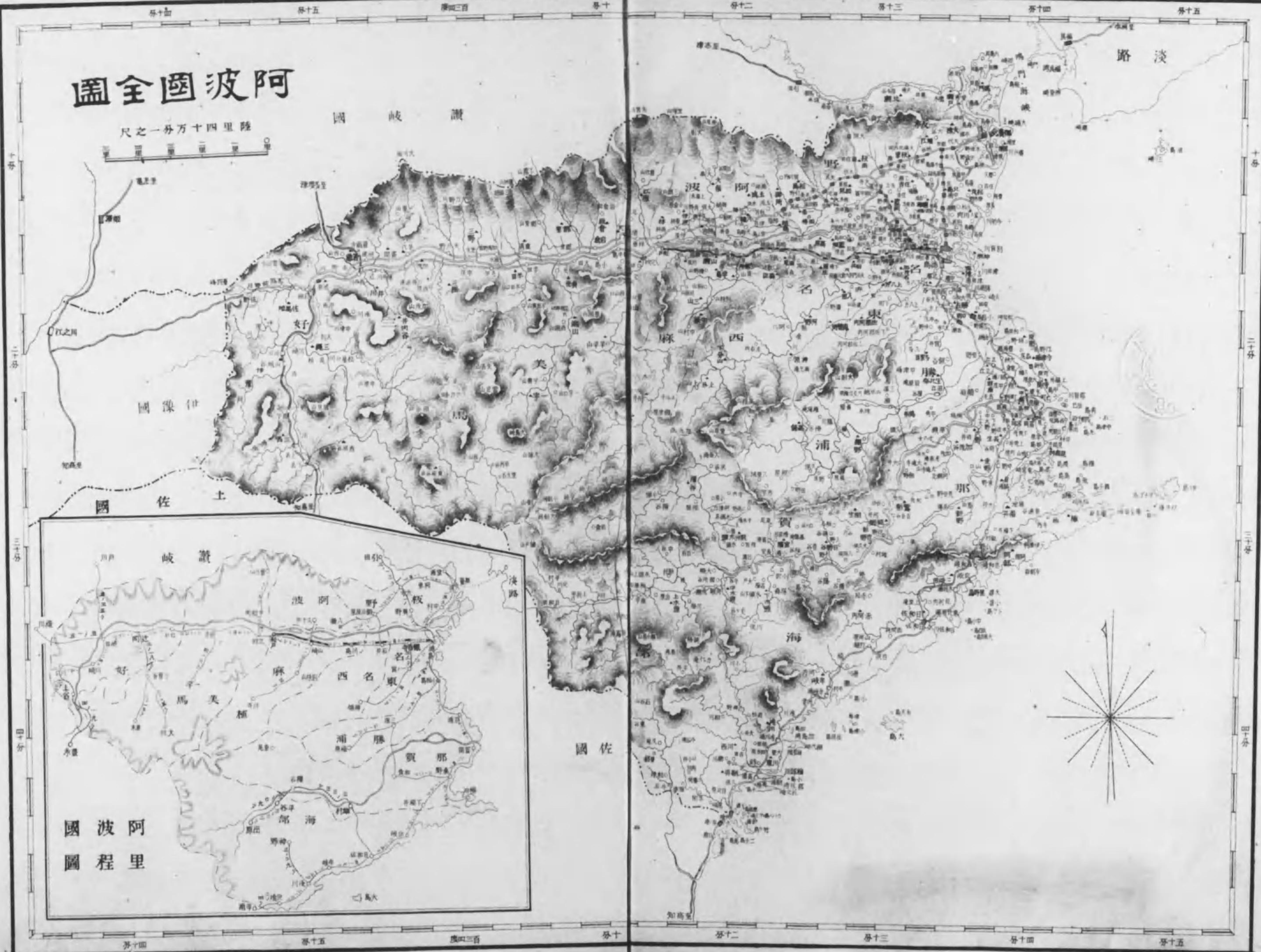




二十分
十分
二十分
十分

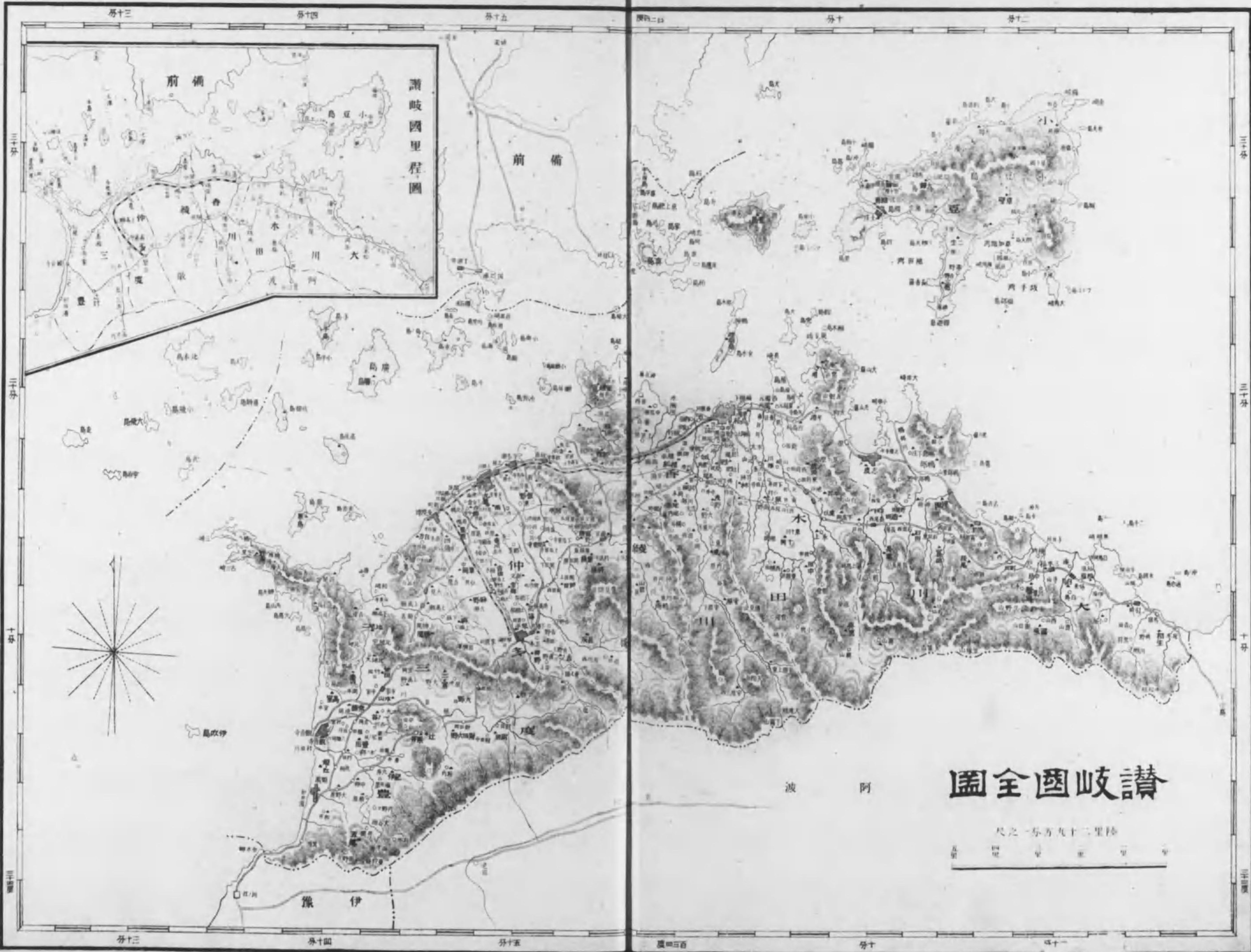
阿波全國圖

陸里十四万分之一尺



十
分
二
分
三
分
四
分

十
分
二
分
三
分
四
分



讚岐國里程圖

前備

前備

讚岐國全圖

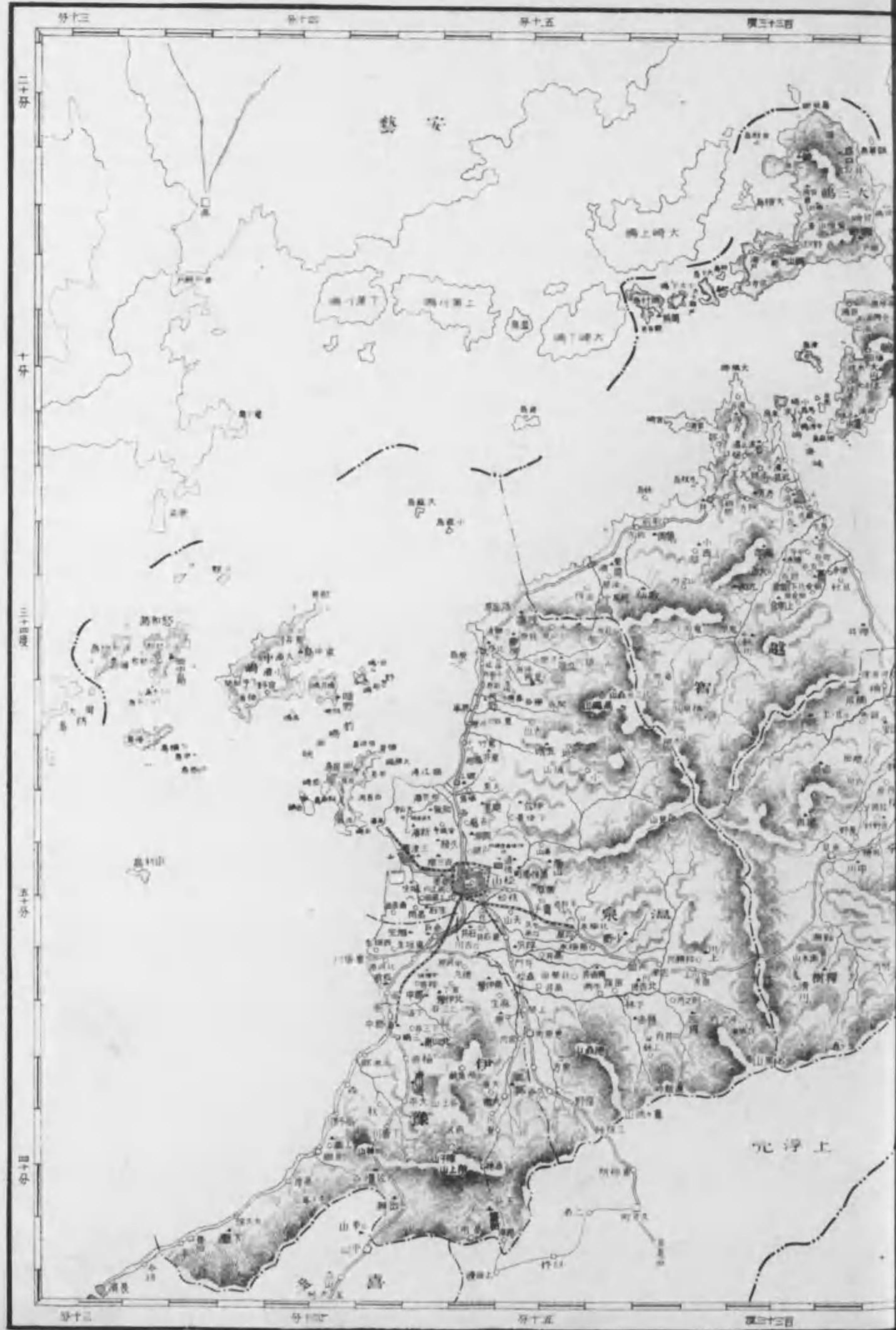
尺之一寸五九十二里步



伊 豫

波 阿

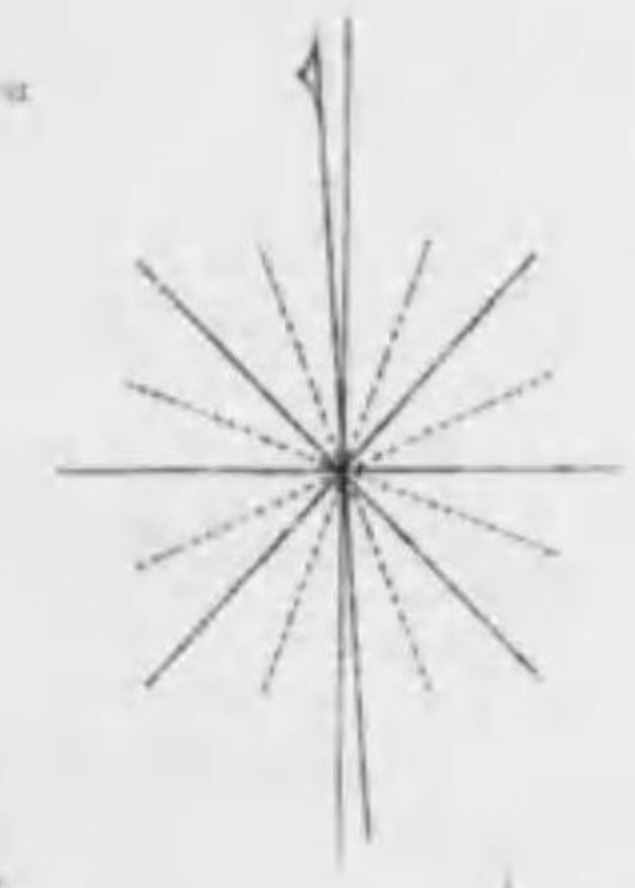




伊豫國

其一

凡之分方二十三里餘



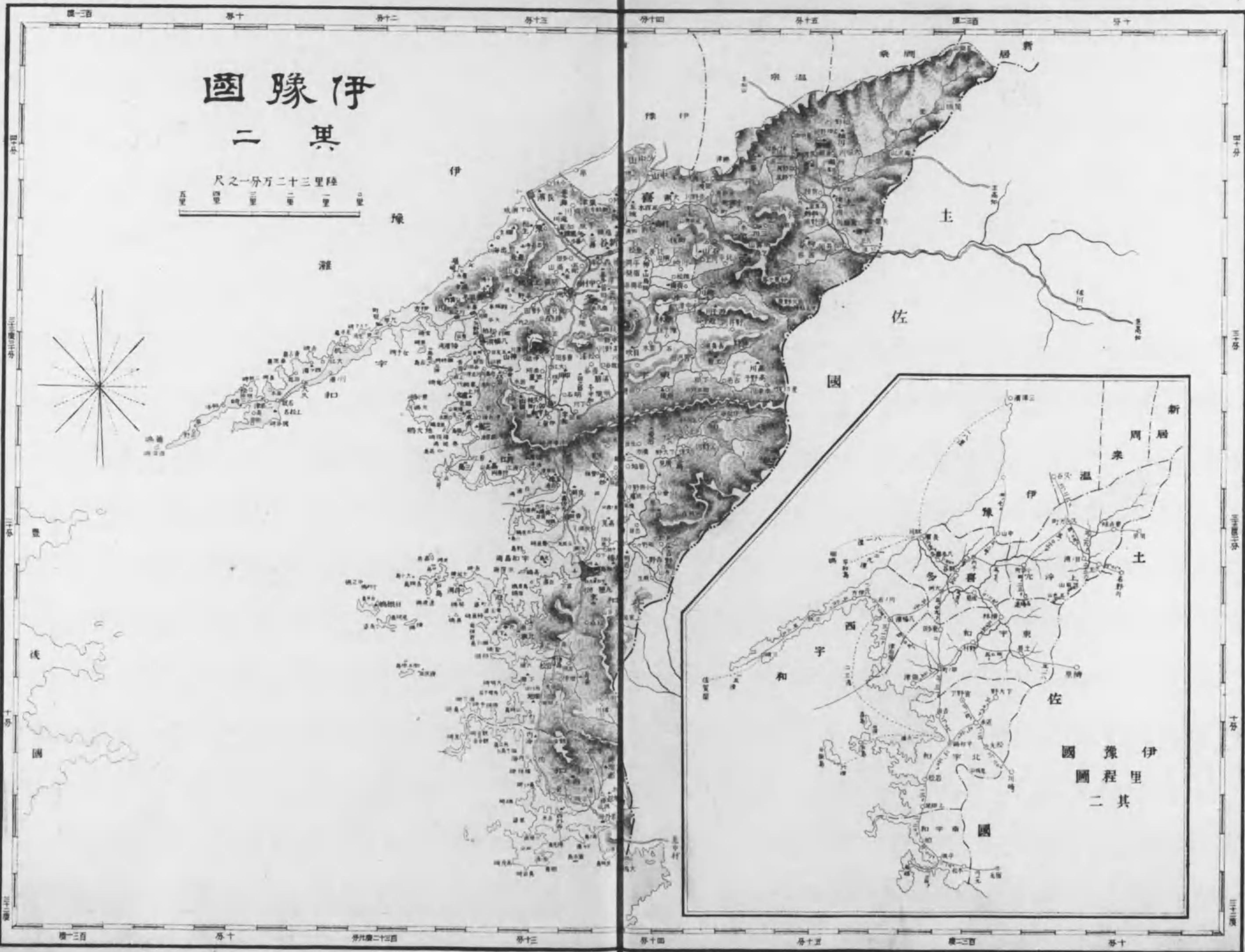
伊豫國

里程圖

其一

佐土

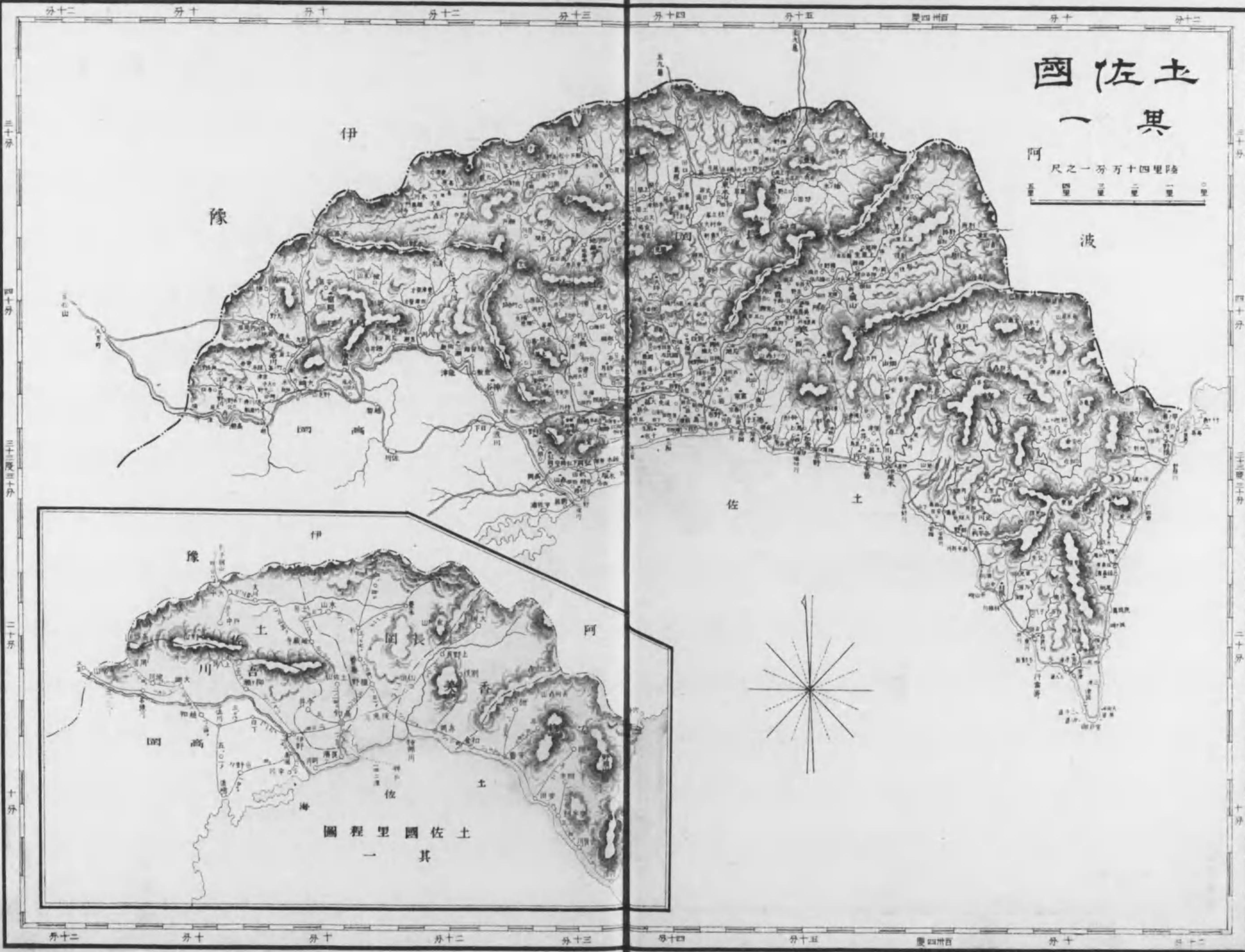
佐土



伊豫國
其二

陸里三十二万分之一尺
五里 四里 三里 二里 一里

伊豫國
里程圖
其二



三十分

四十分

三十分

二十分

十分

三十分

四十分

三十分

二十分

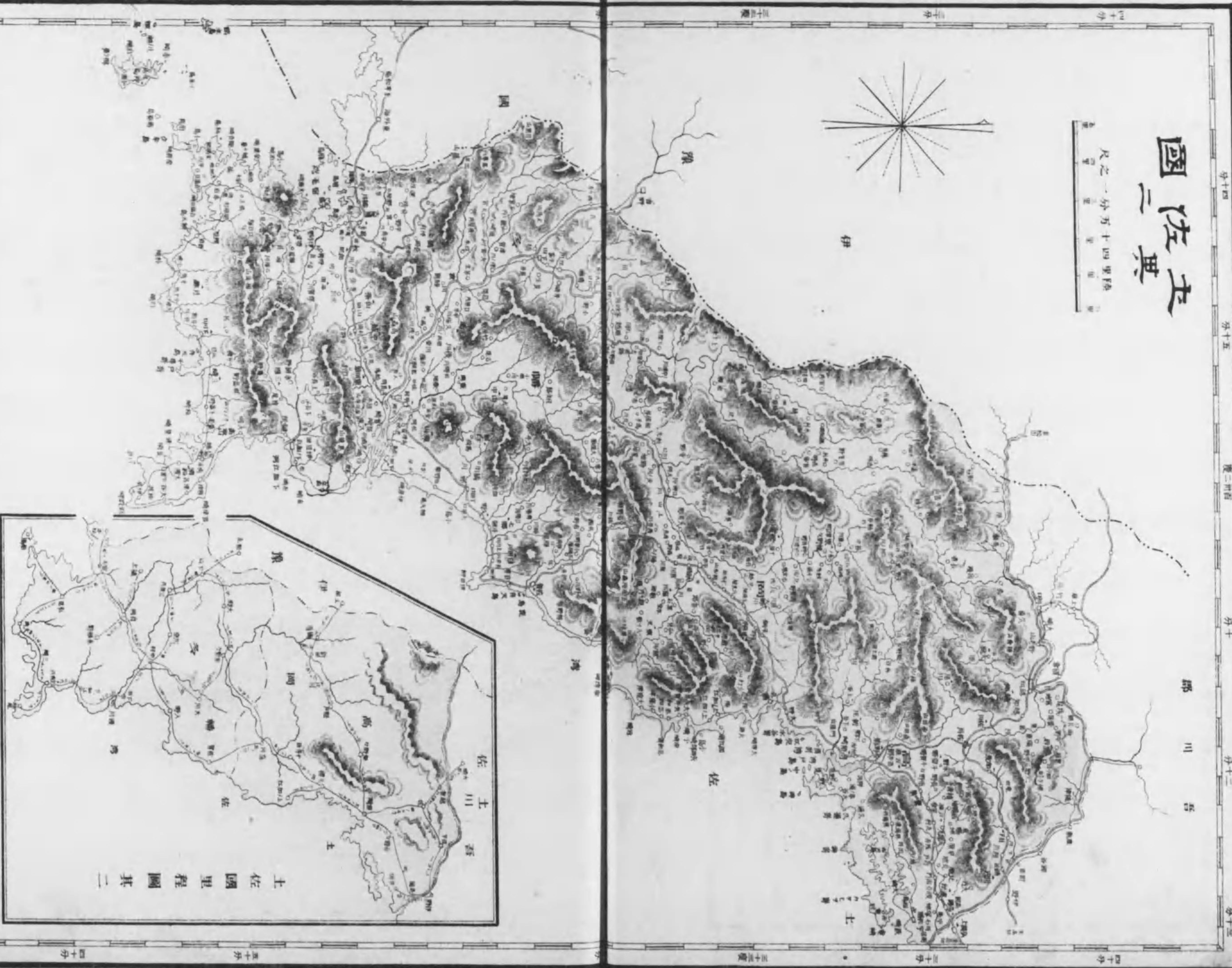
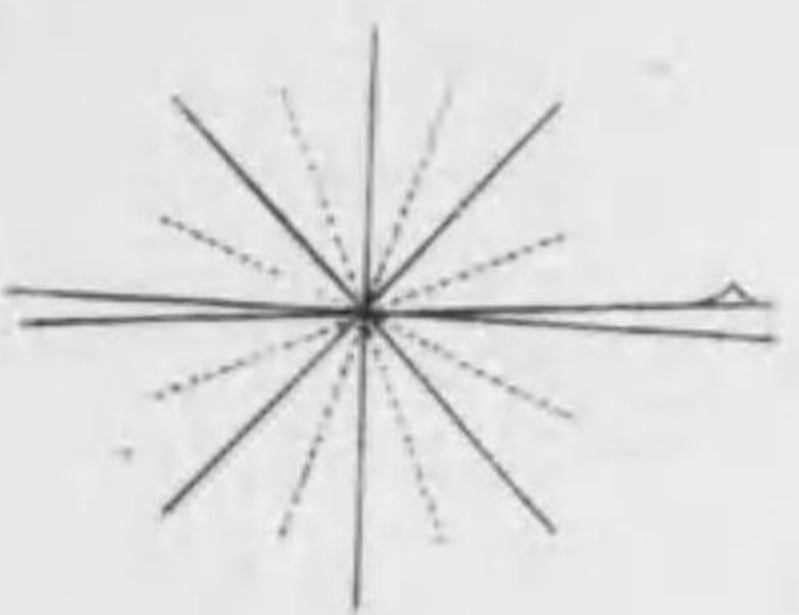
十分

分十二 分十 分十 分十二 分十三 分十四 分十五 豐四州府 分十 分十二

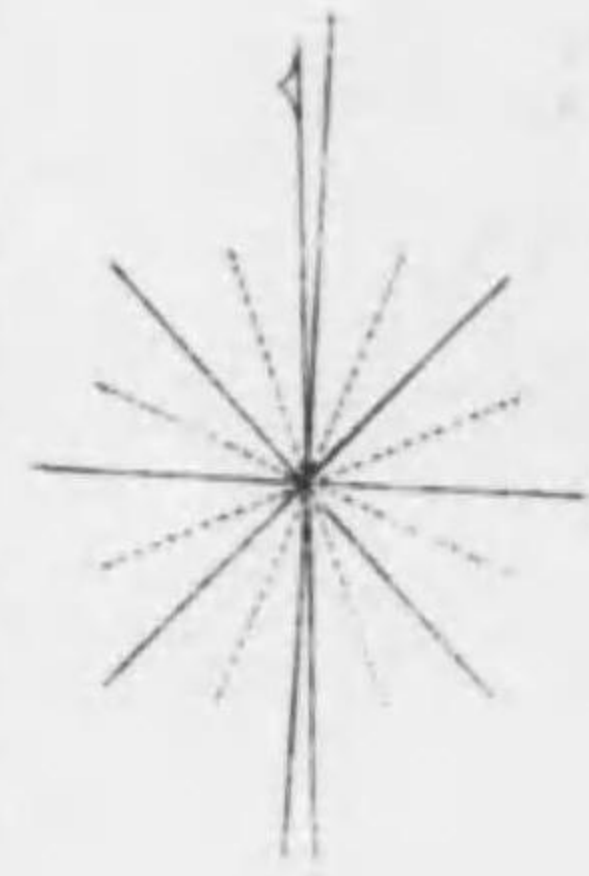
土佐國

尺之一分万十四里陸

陸里 水里 海里



分十三 分十四 分十五 分十六 分十七 分十八 分十九 分二十 分二十一 分二十二 分二十三 分二十四 分二十五 分二十六 分二十七 分二十八 分二十九 分三十

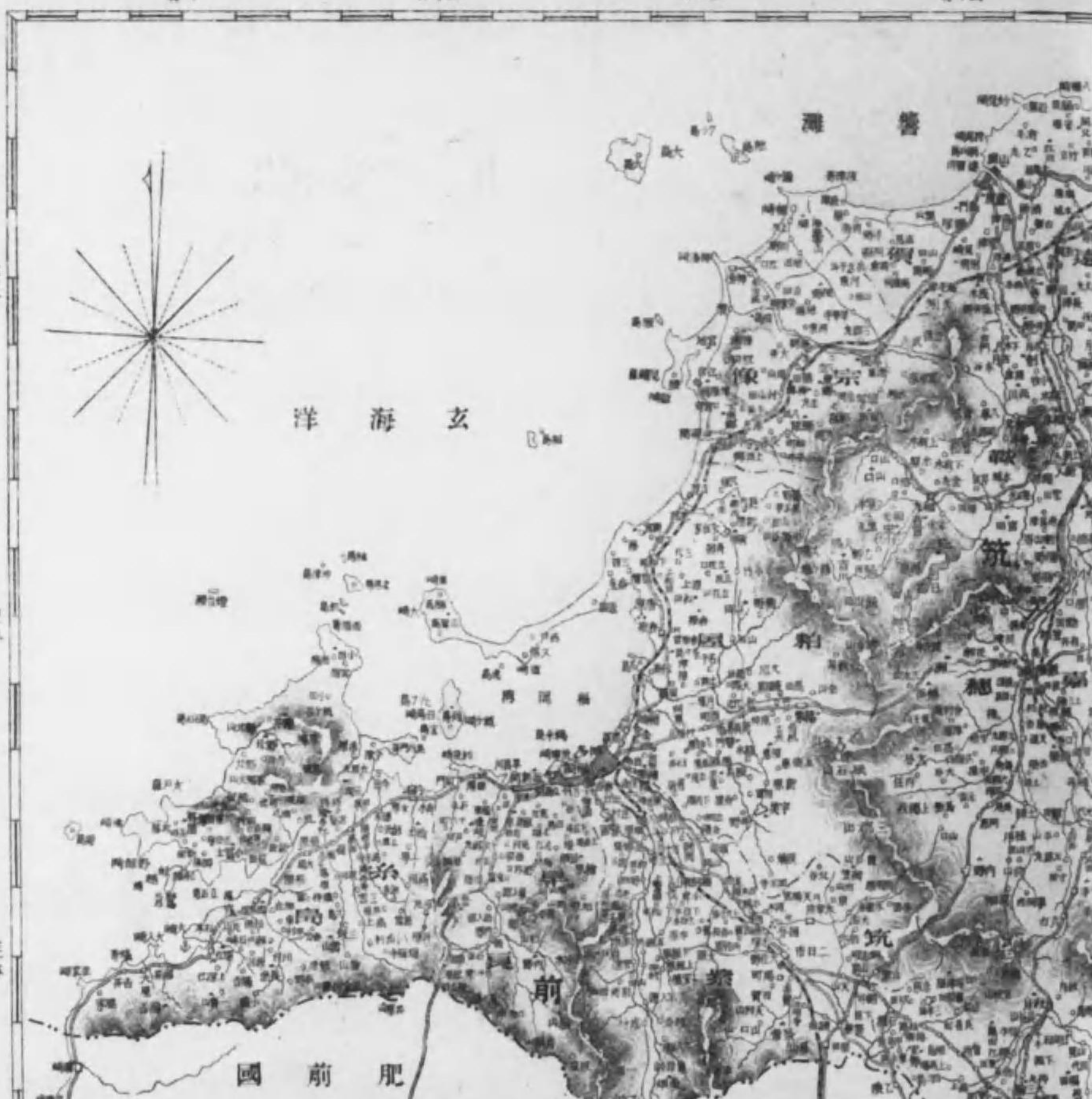


玄海洋

五十分

四十分

三十分



前肥

前筑前豐
圖程里

前筑前豐

尺之一分万十四里隨



測防局

五十分

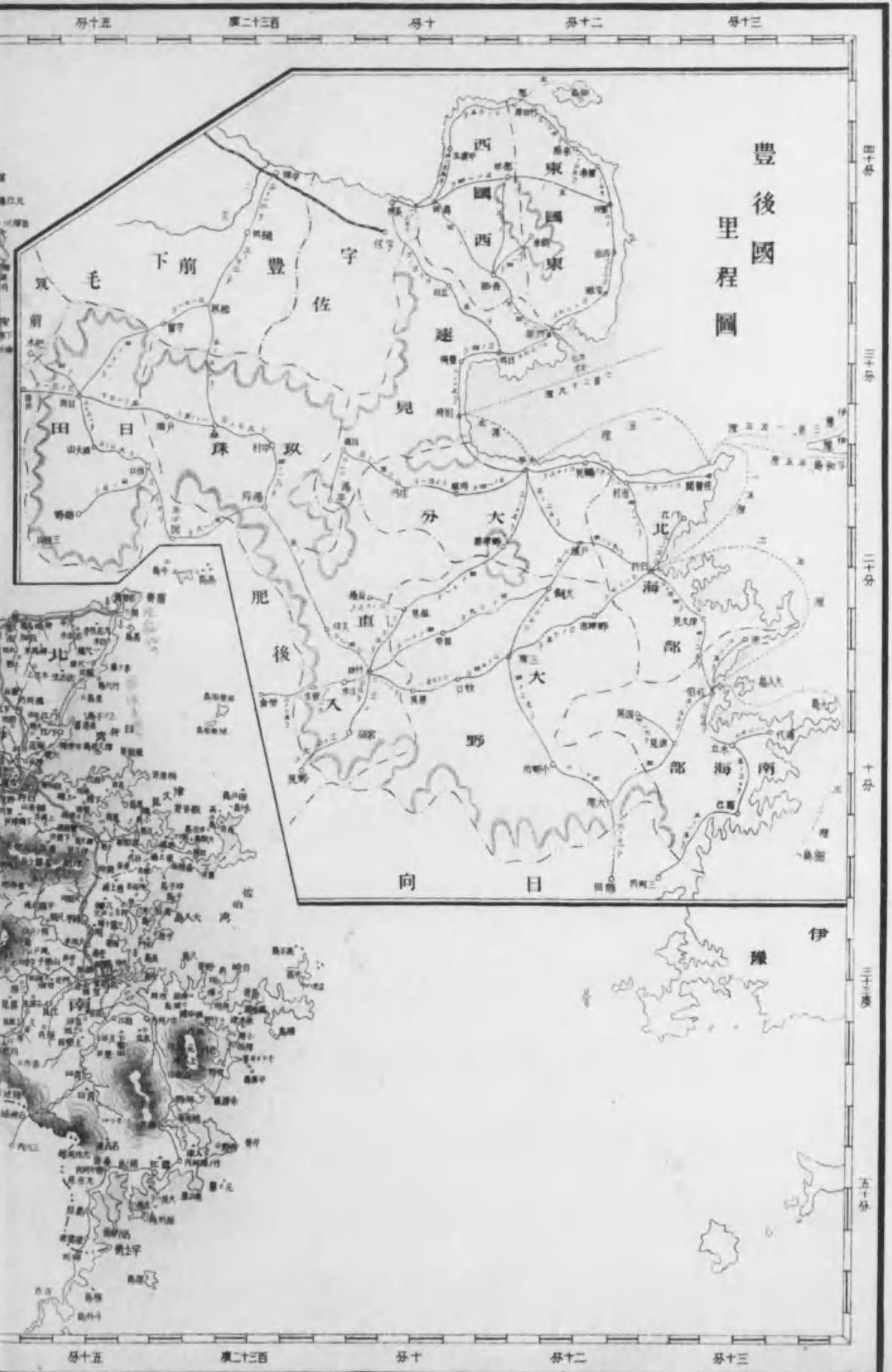
四十分

三十分

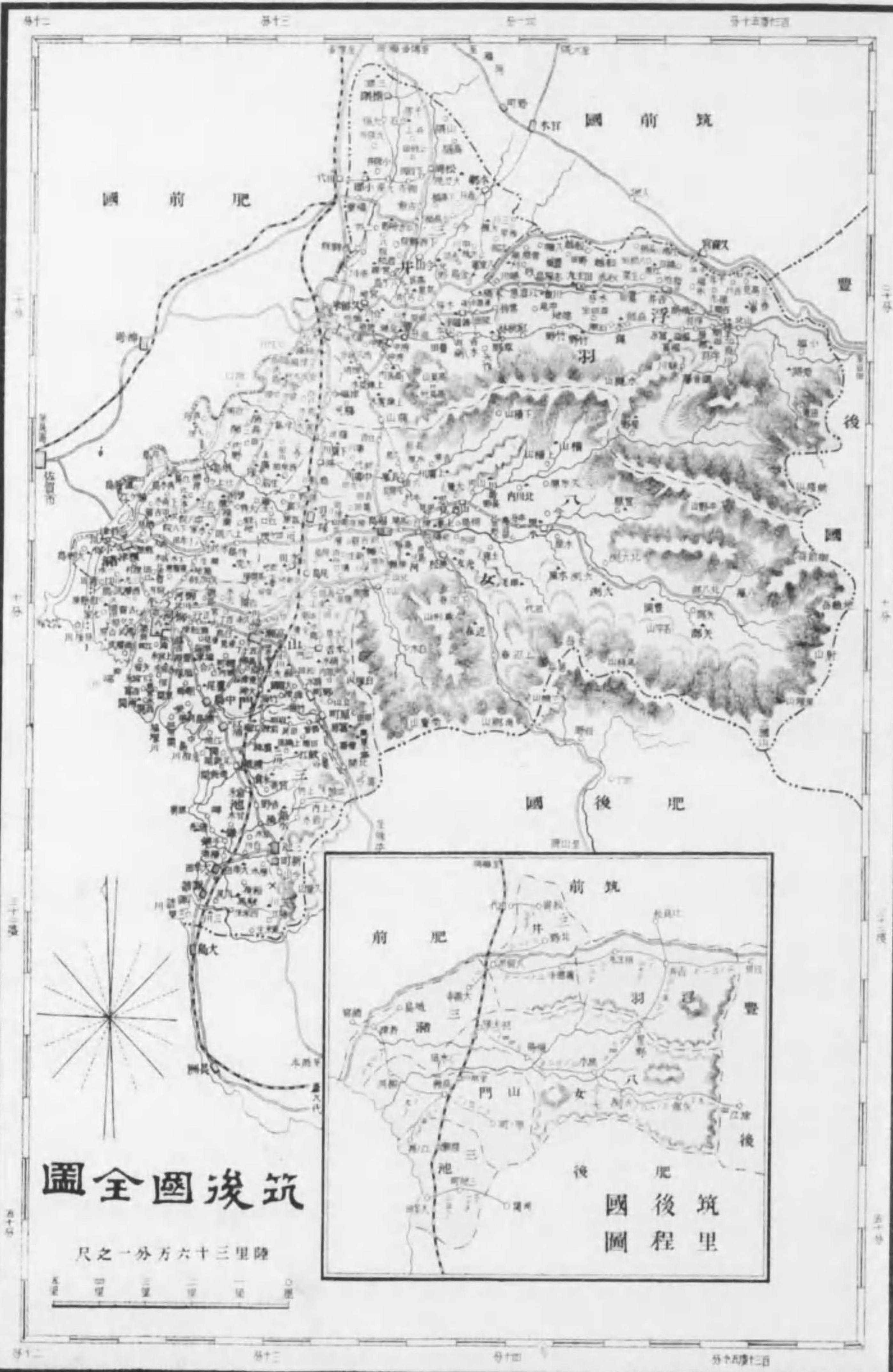


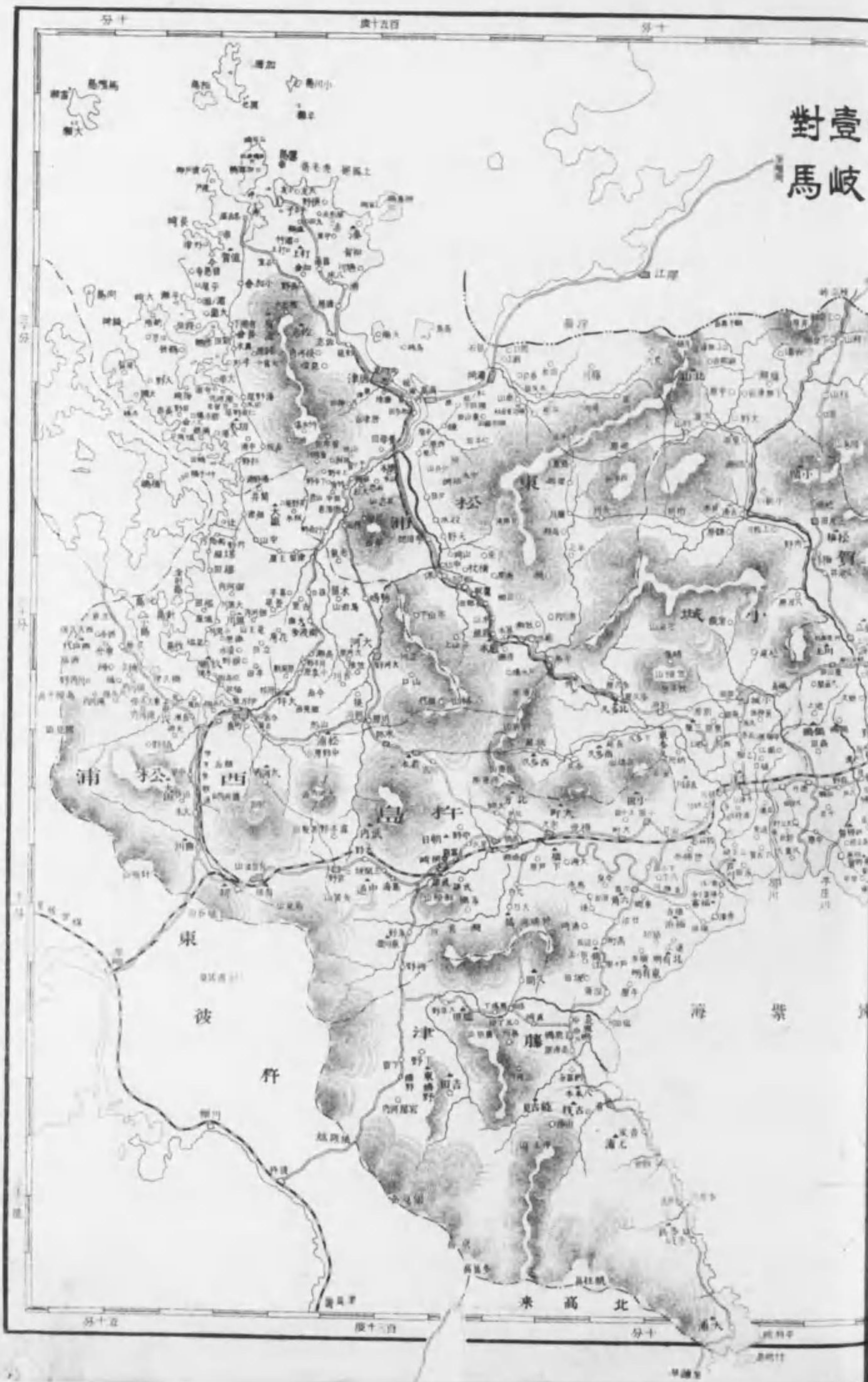
三十分

國後豐



各十五 第十一百 第十 第十二 第十三 各十五 第二十三百 第十 第十二 第十三





肥前國對馬
一與

尺之一分万十三里陸



國前筑

後國

筑

國

國

國

國

國

國

國

國

國

國

國

國

國

國

國

國

國

國

國

國

國

國

國

國

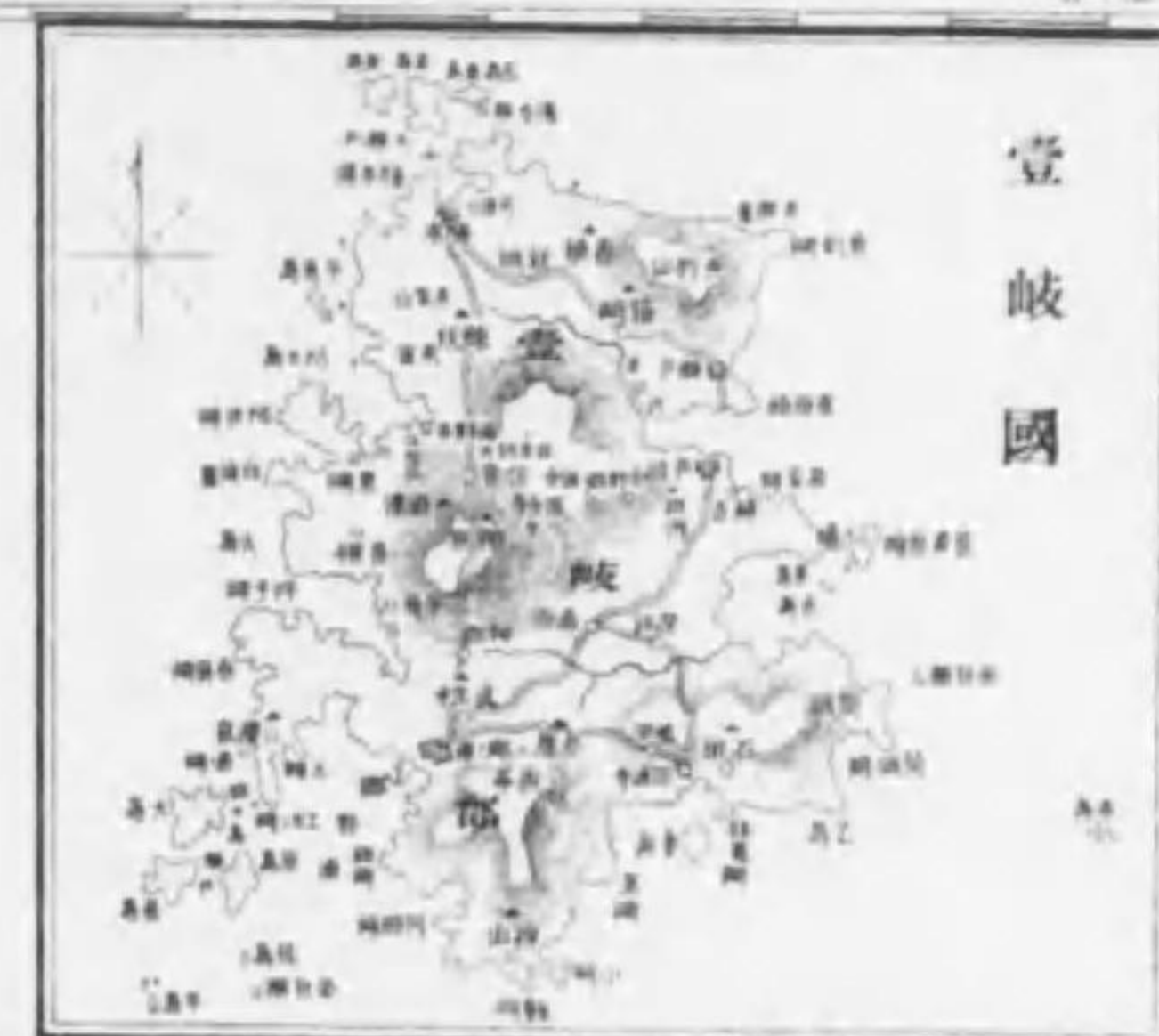
國

國

國

國

國



壹岐國



對馬

國

全圖

國

國

國

國

國

國

國

國

國

國

第十四 第十五 第十六 第十七 第十八 第十九 第二十

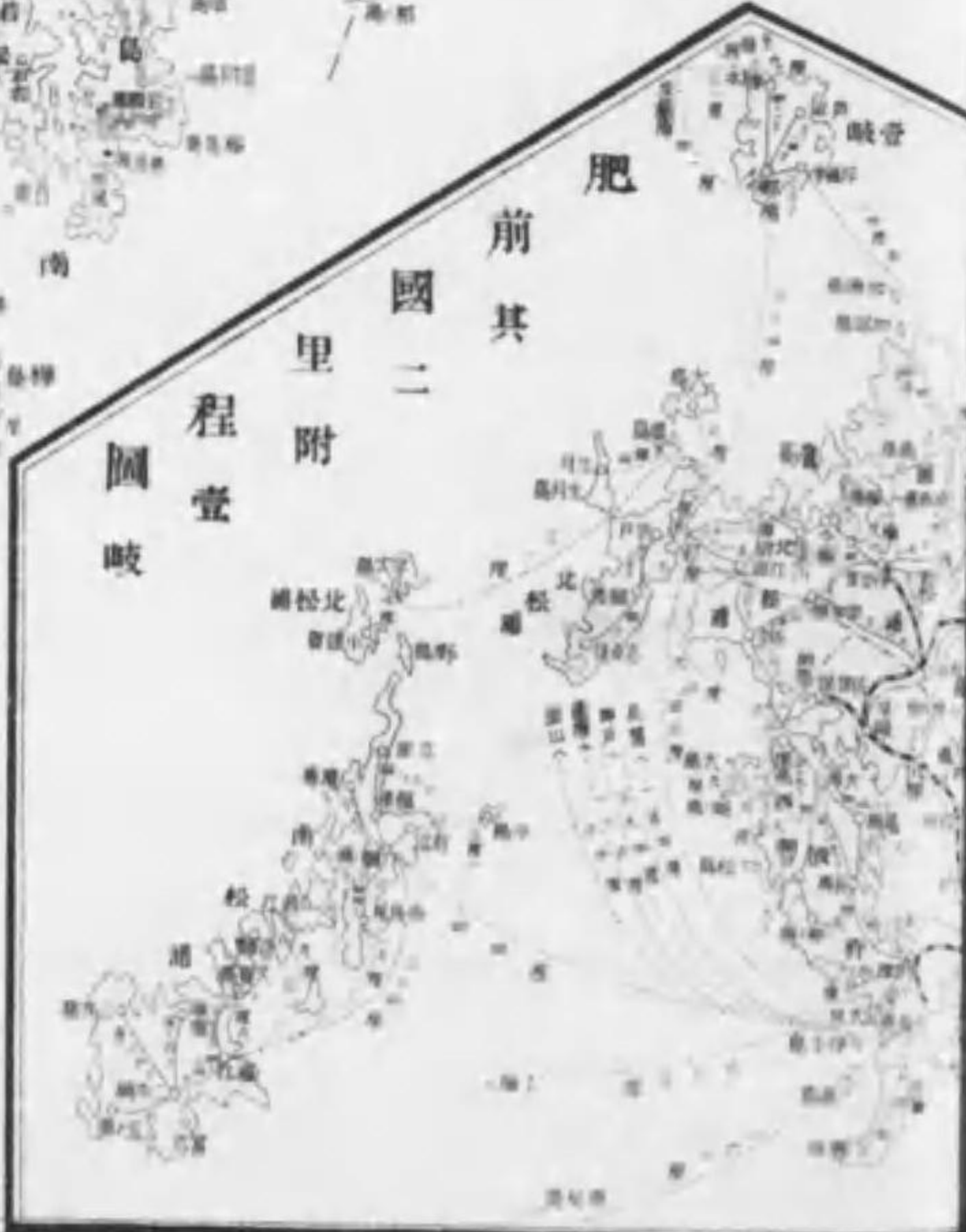
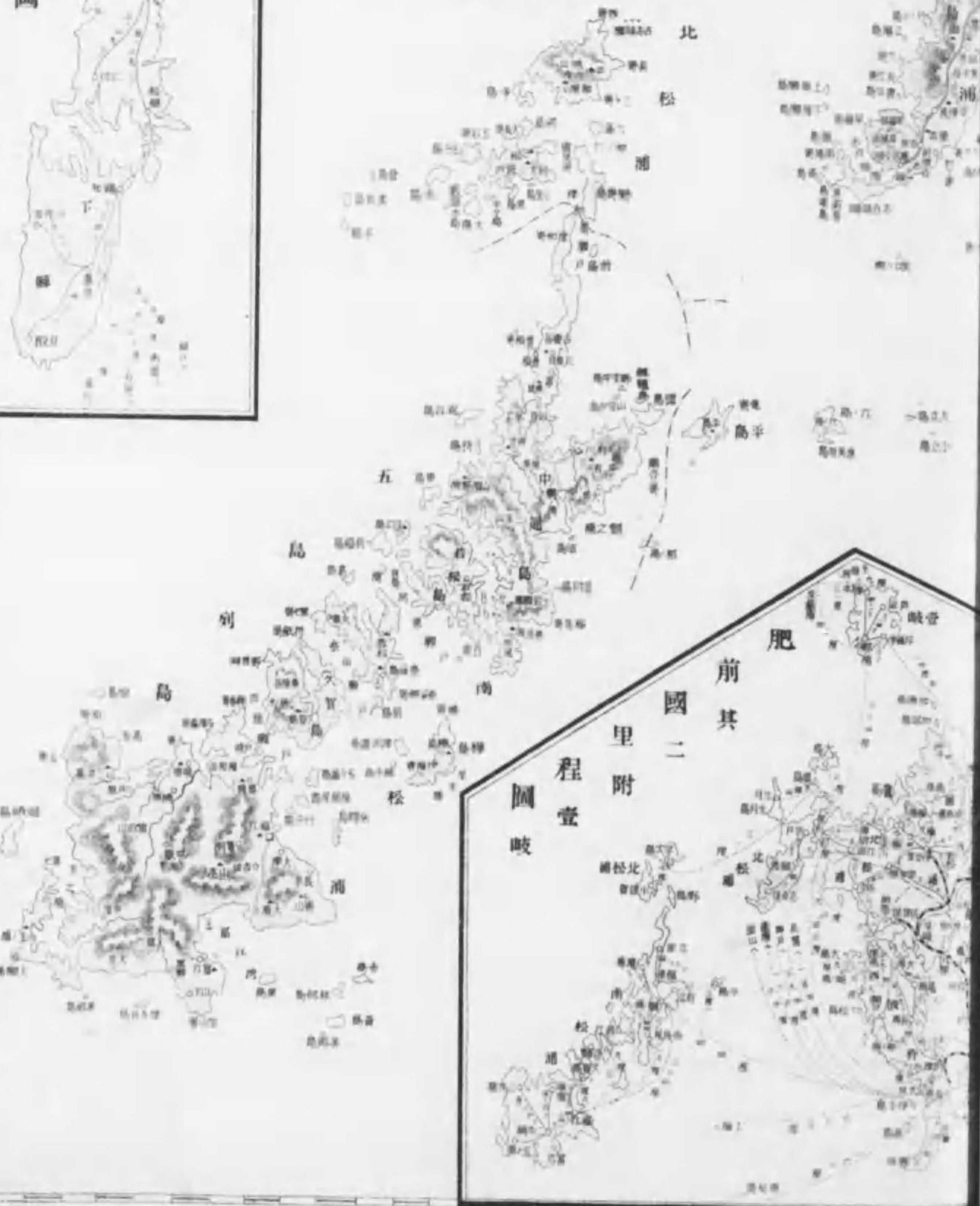
對馬國里程圖



肥前國

其二

陸里五十二分一尺



第十四 第十五 第十六 第十七 第十八 第十九 第二十

第十四 第十五 第十六 第十七 第十八 第十九 第二十



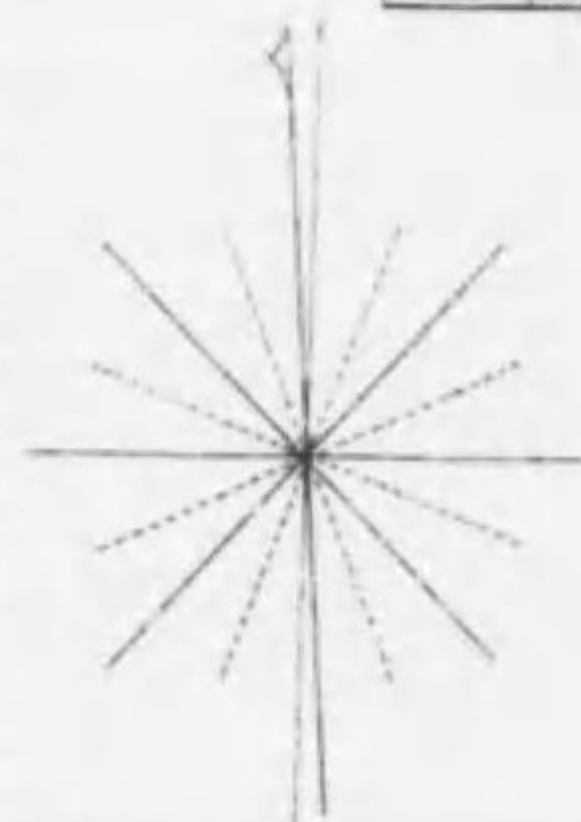
第十四 第十五 第十六 第十七 第十八 第十九 第二十

肥後國
天草

肥後國

一異

陸里三十四分一丈尺



十
分

五
分

五
分

筑後國

豐後國

豐後國

肥前

肥後國里程圖

下

益

城

日

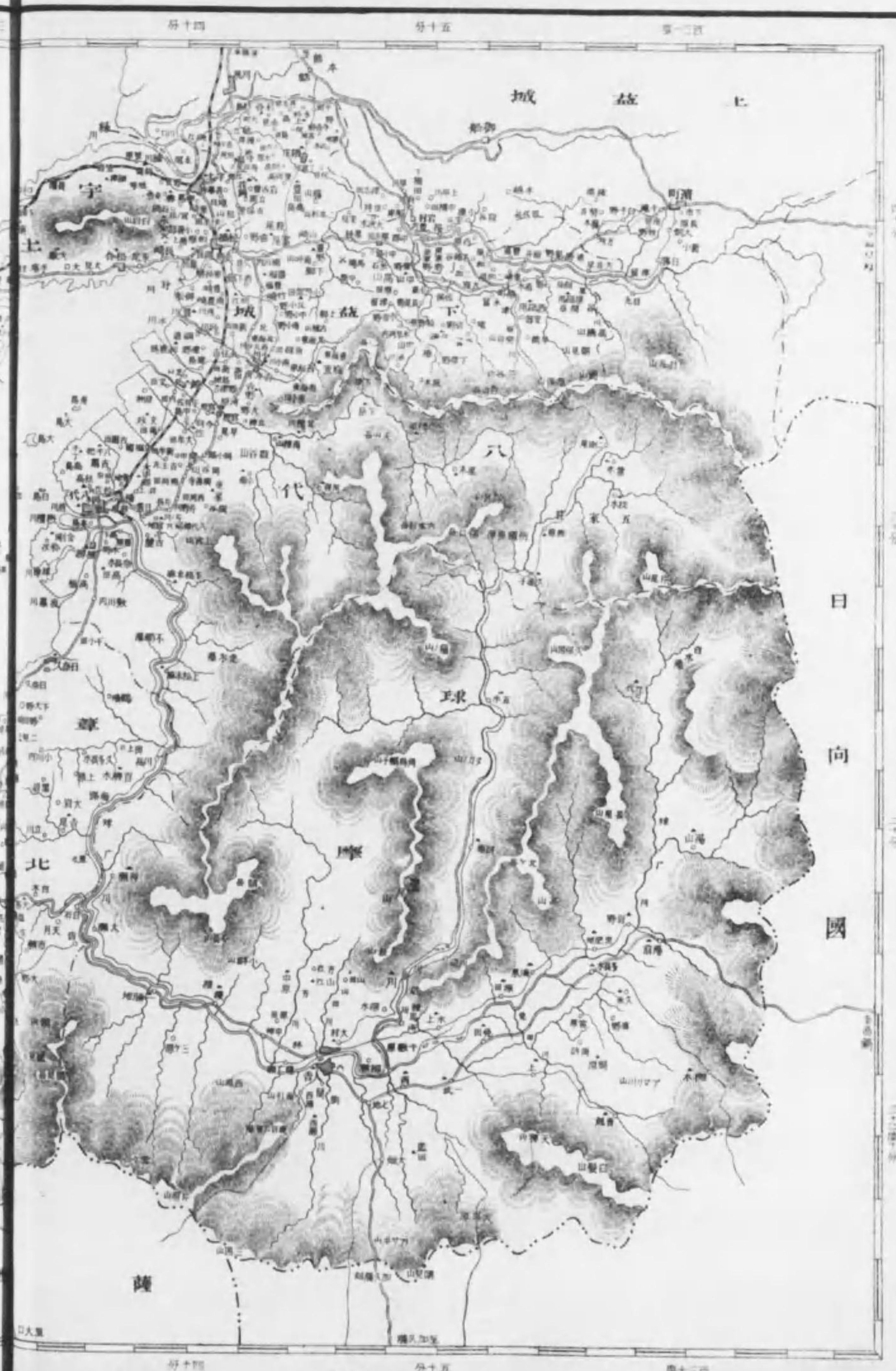
代

八

國

肥後國 二異

陸三十三万四千分一尺



日向國

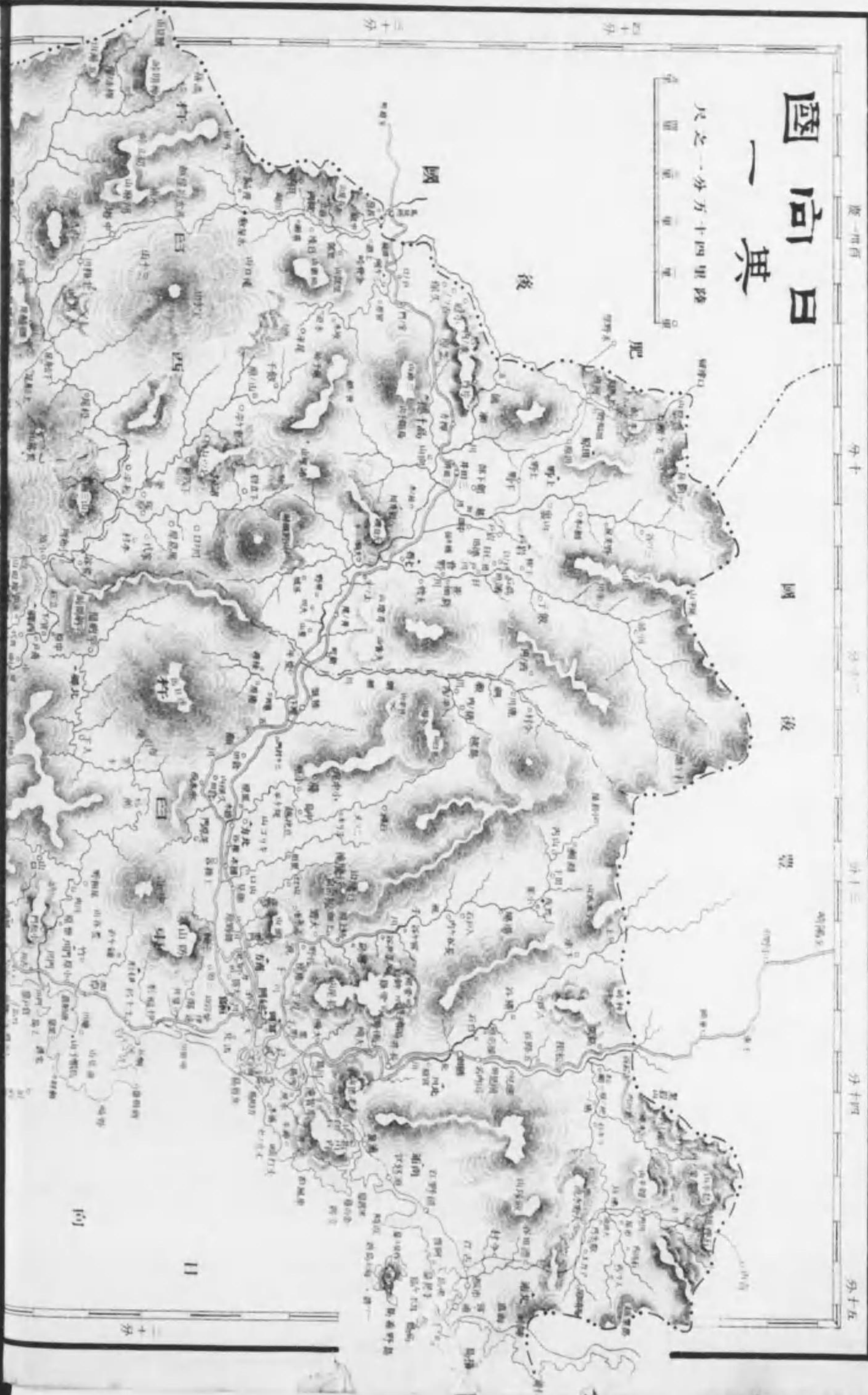
緯三十三度 分十 緯三十二度 分十 緯三十一度 分十

經十四度 分十五 經十三度 分十五 經十二度 分十五

圖一其

尺之一分万十四里陸

陸里一萬四千一百尺



度一十四

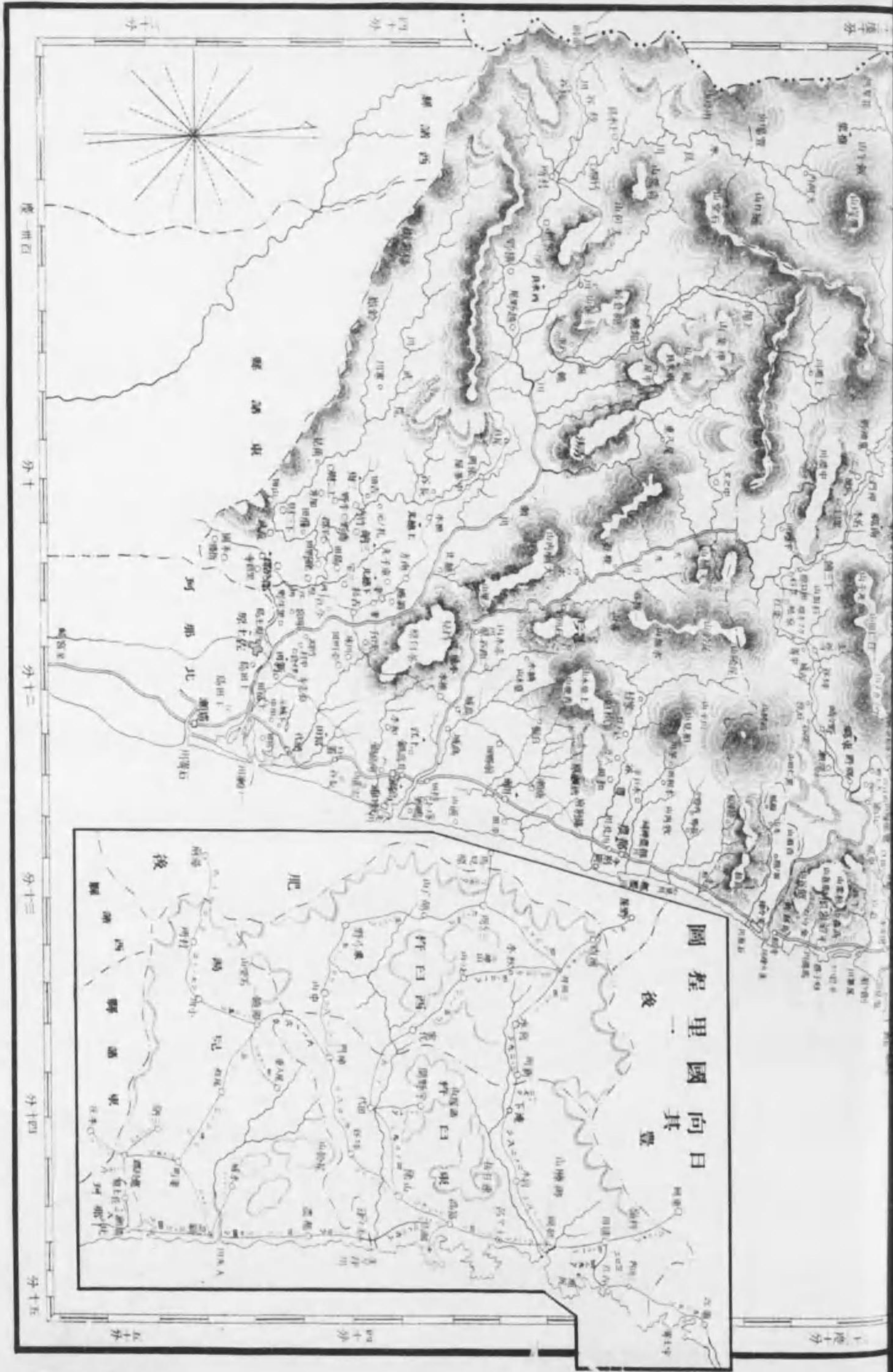
分十

分十一

分十三

分十四

分十五



度一十四

分十

分十一

分十三

分十四

分十五

度一十四

分十

分十二

分十三

分十四

分十五



度一十四

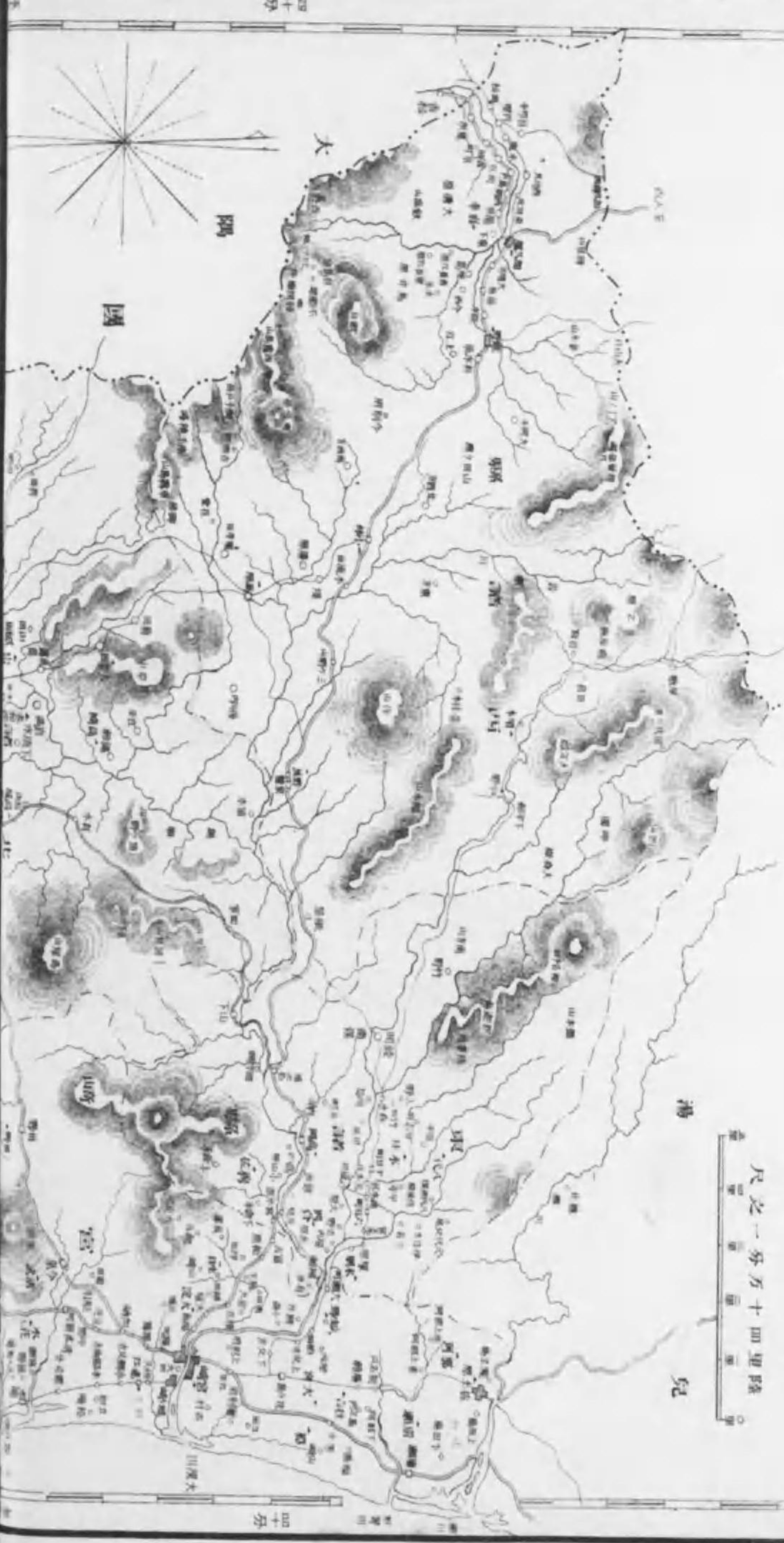
分十五

第十二 分
第十三 分
第十四 分
第十五 分
第十六 分
第十七 分
第十八 分
第十九 分
第二十 分

國 後 肥

圖 向 日
二 其

尺之一分万十四里路



第十二 分
第十三 分
第十四 分
第十五 分
第十六 分
第十七 分
第十八 分
第十九 分
第二十 分

日 向 國 里 程 圖 其 三

尺之一分万十四里路



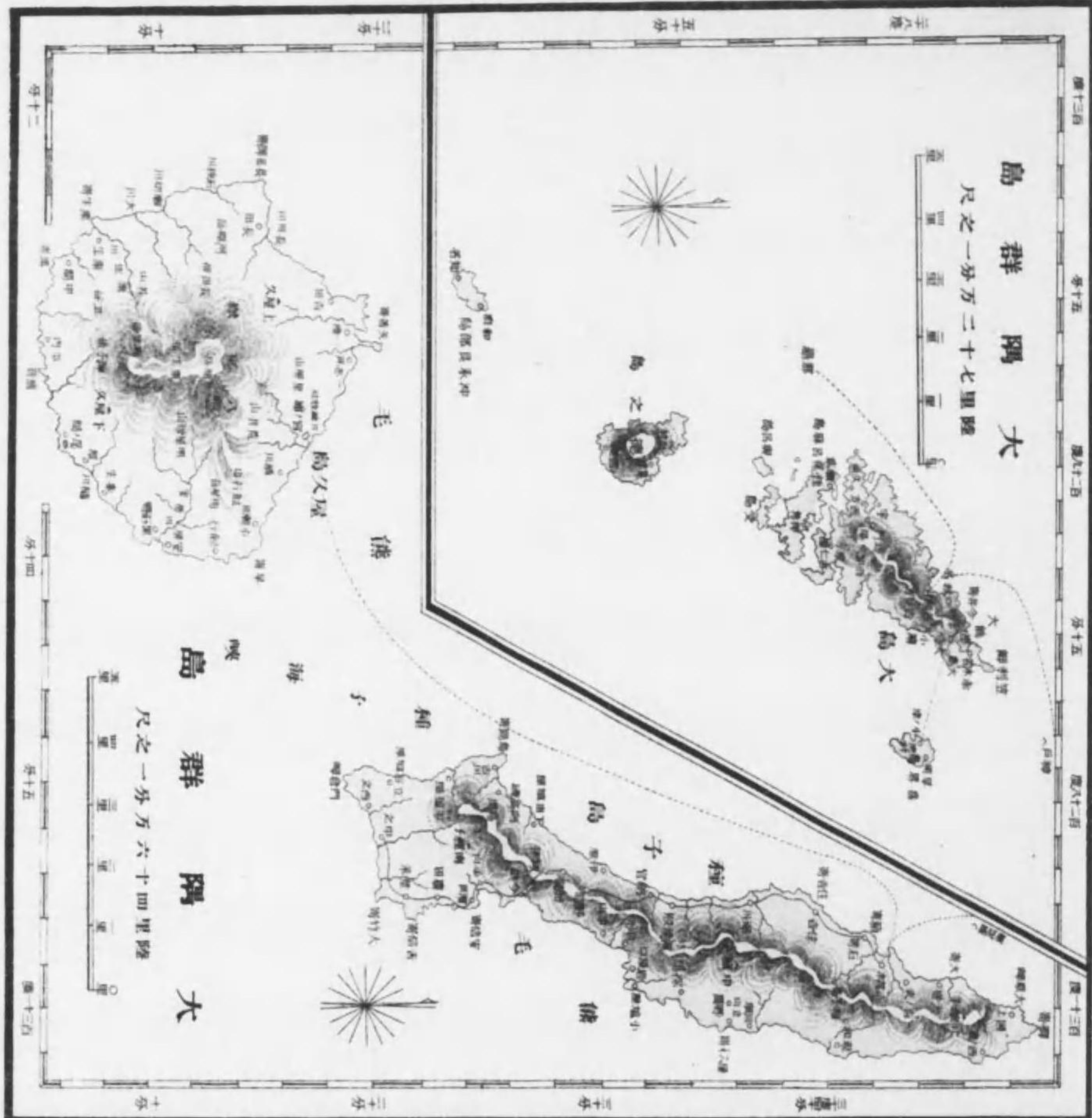
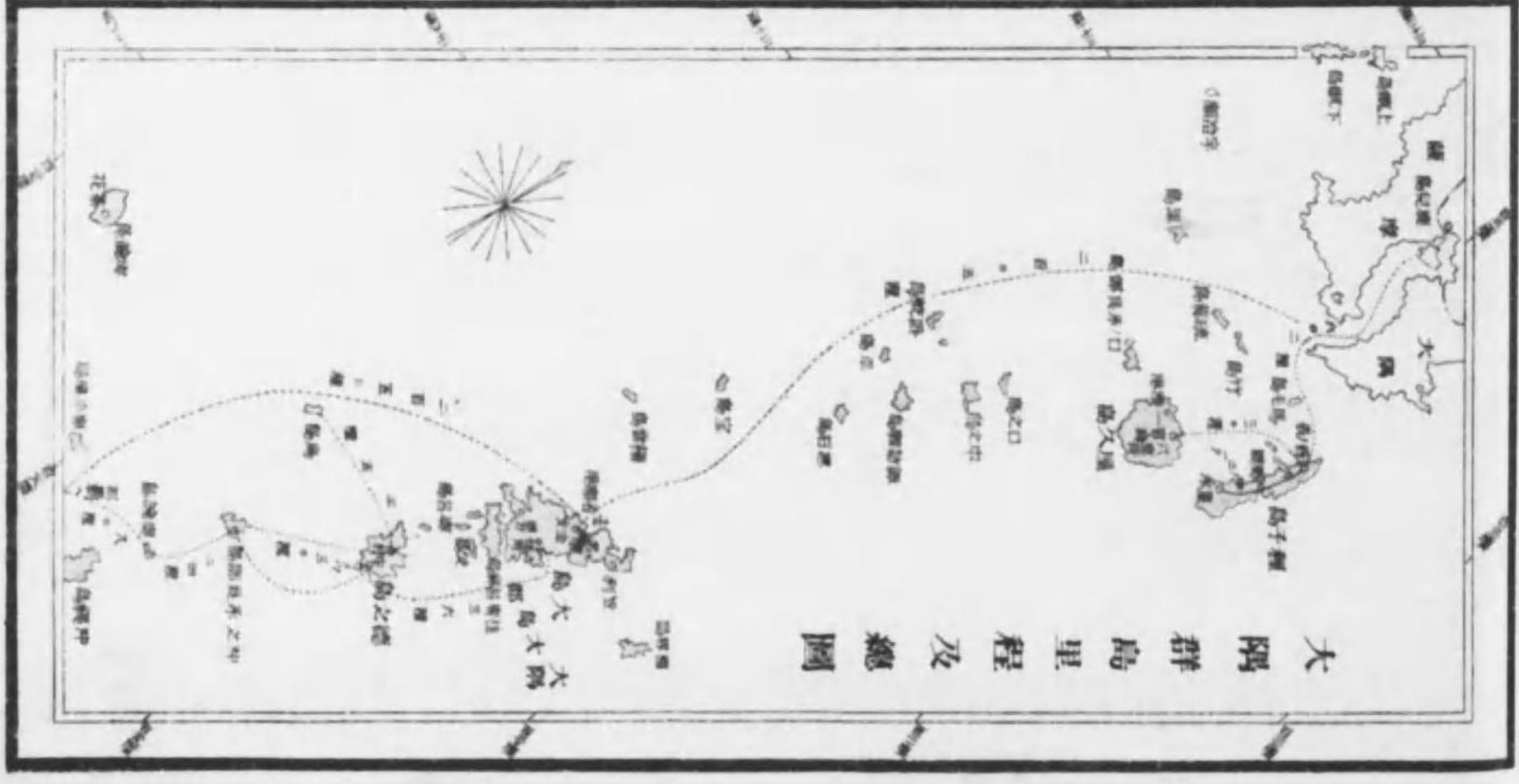
薩摩大隅

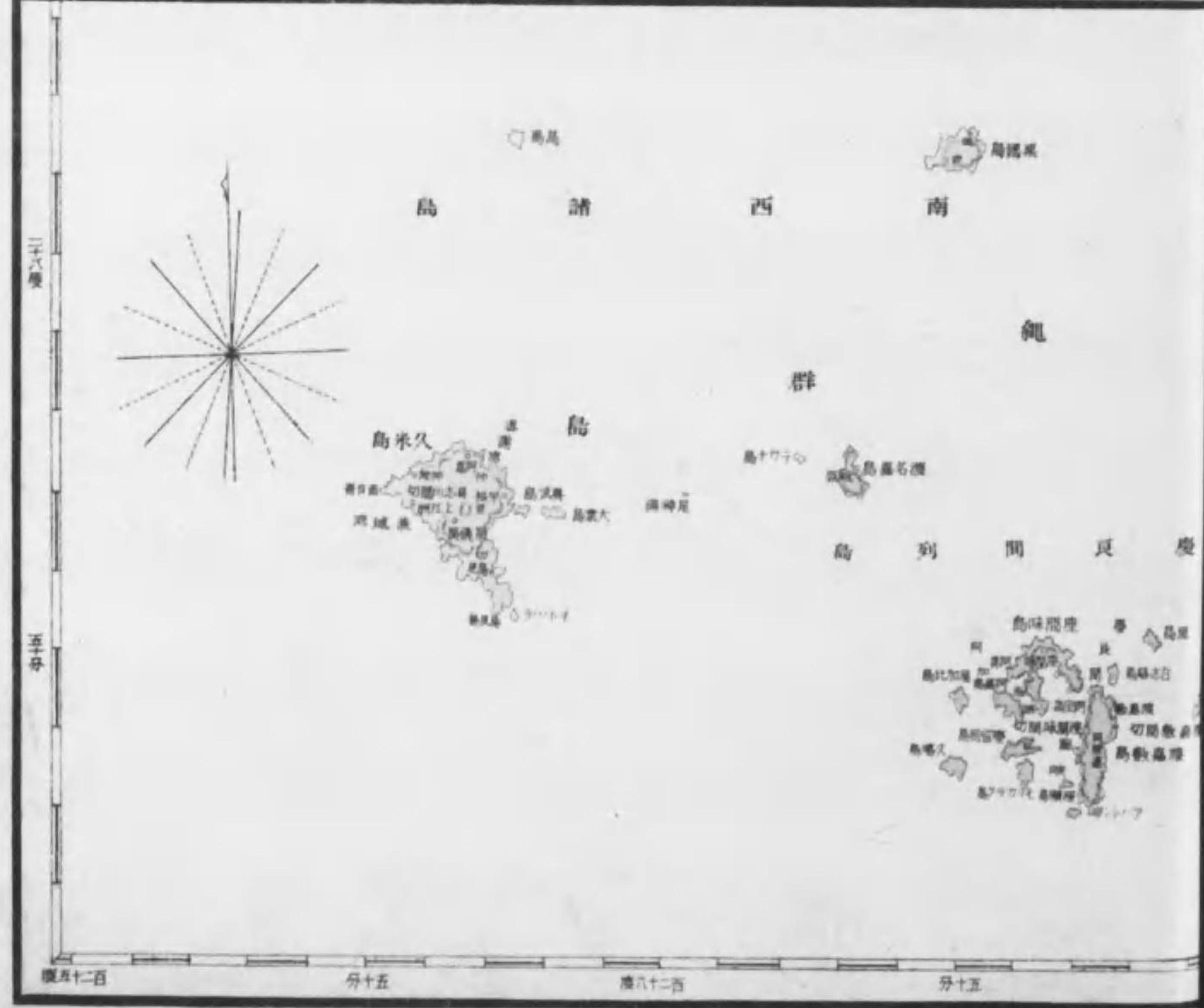
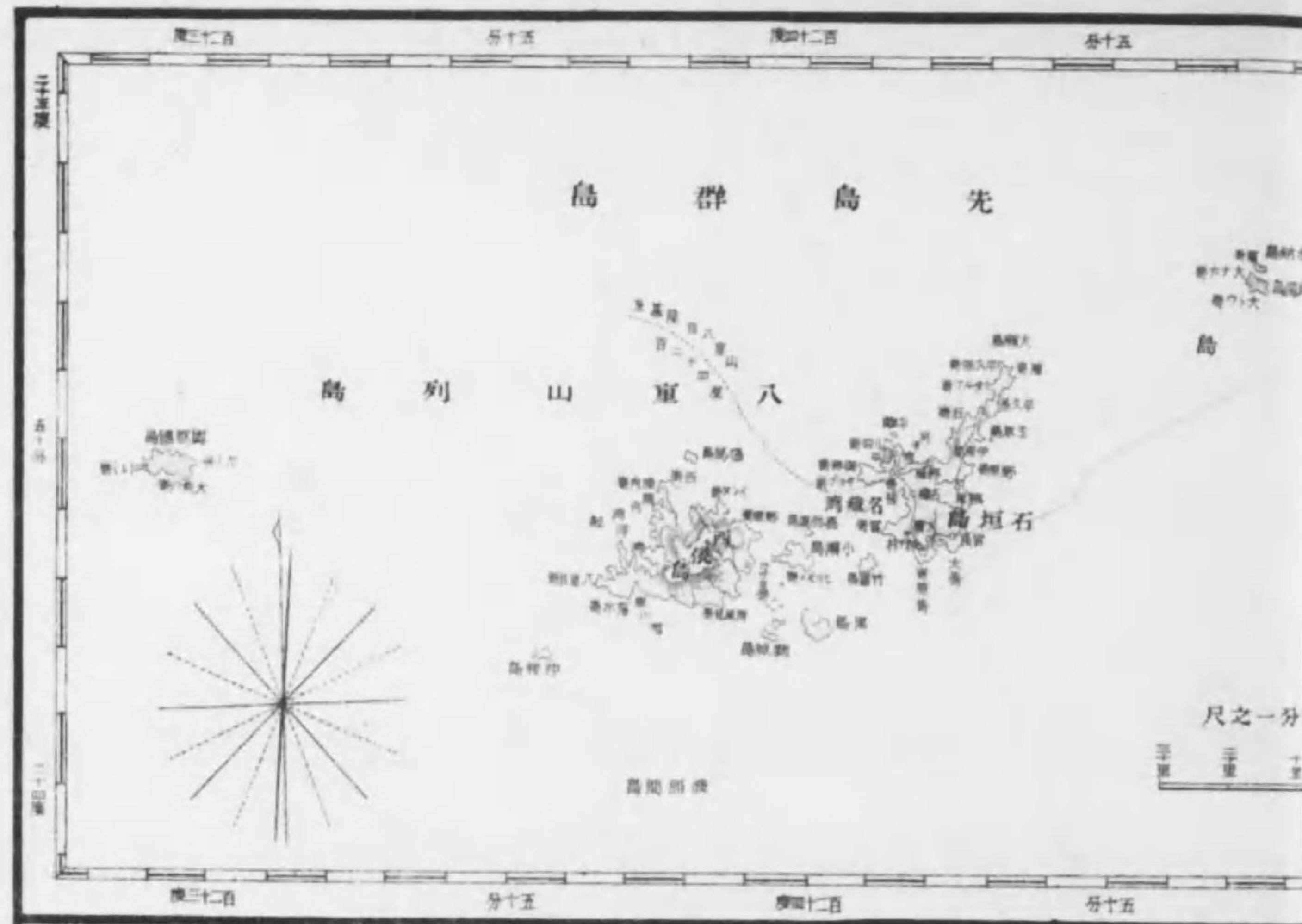
陸里六十五万分之一尺



薩摩大隅 里程圖

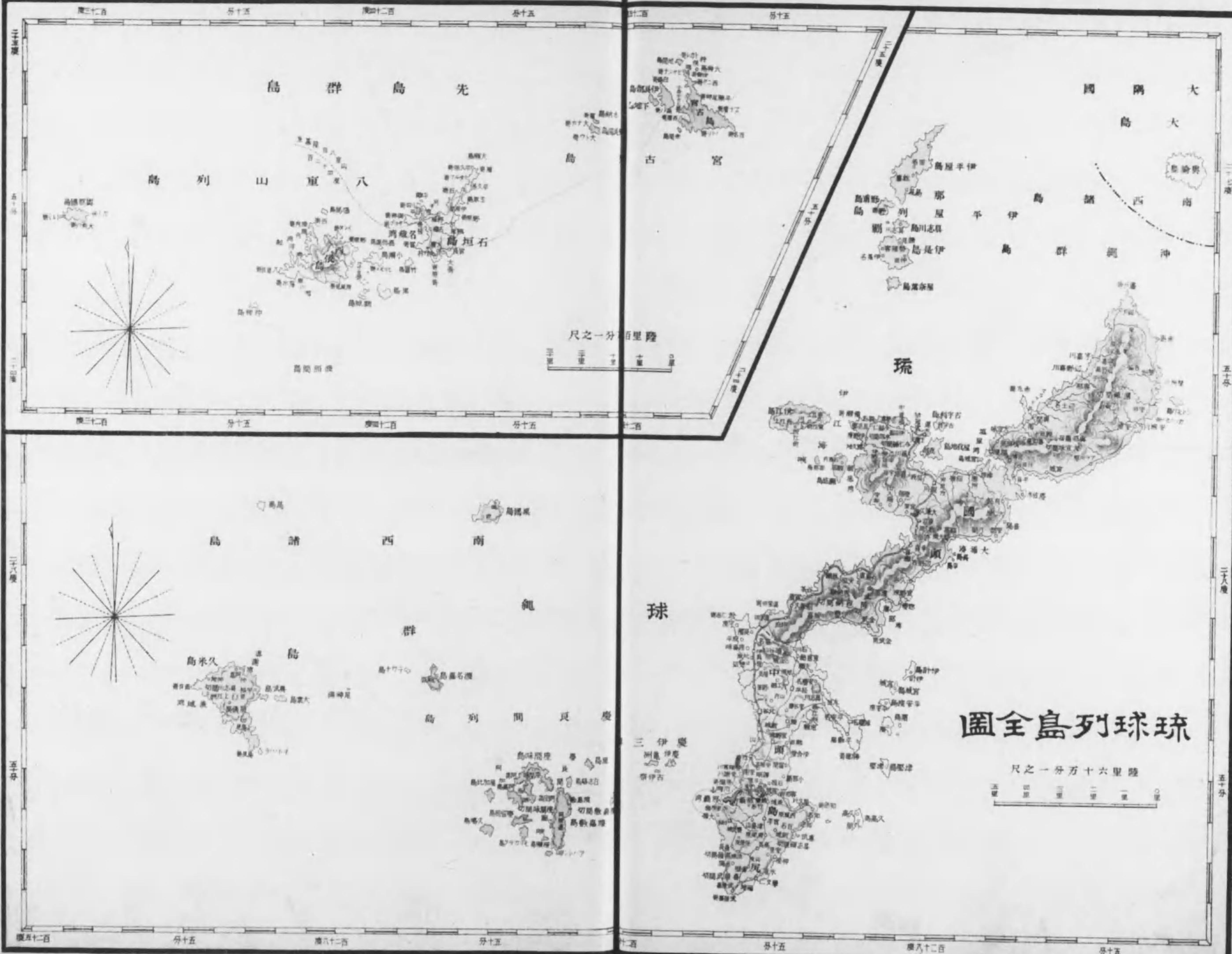


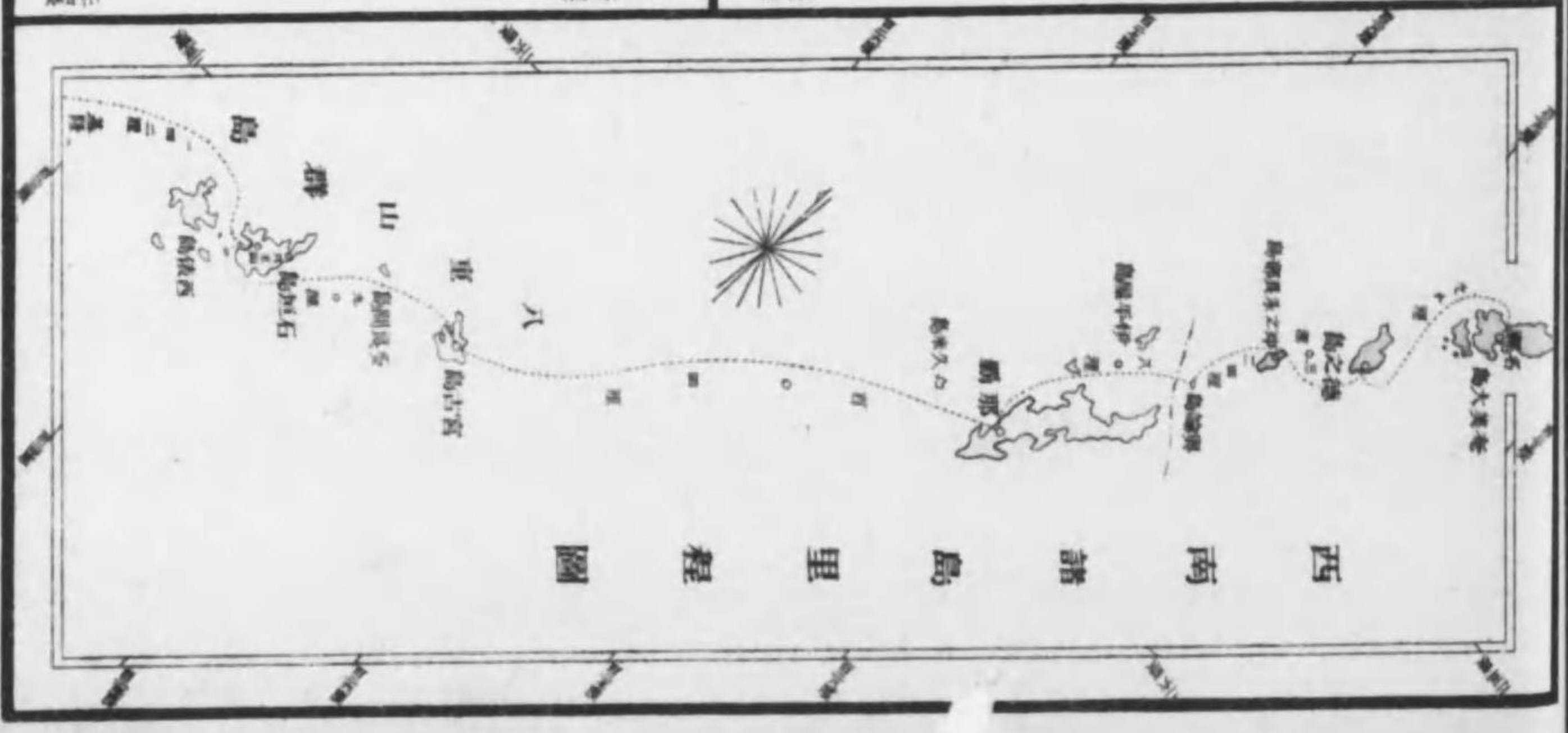




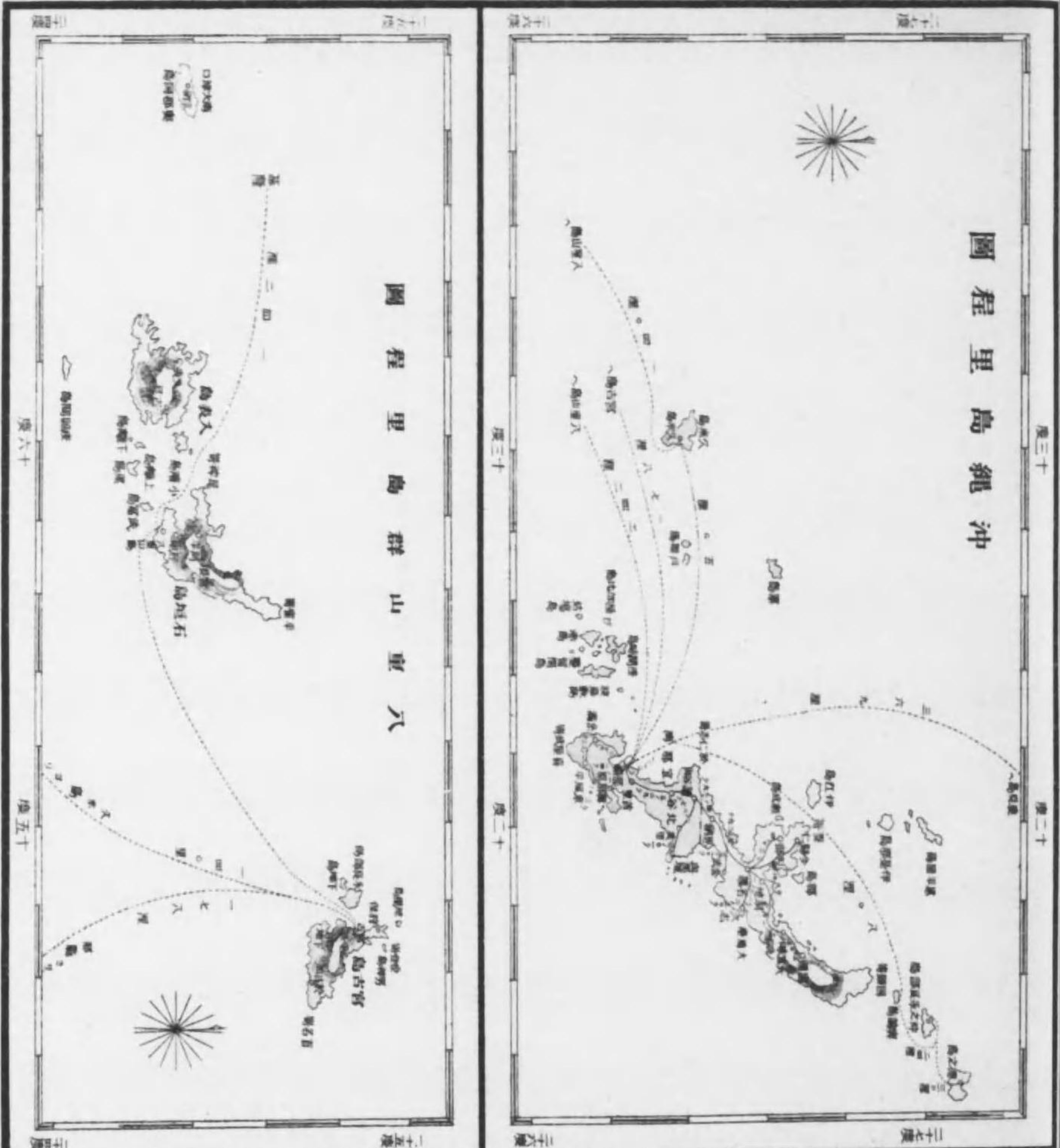
琉球列島全圖

尺之一分万六里陸





西諸島里程圖



東八里山群島里程圖

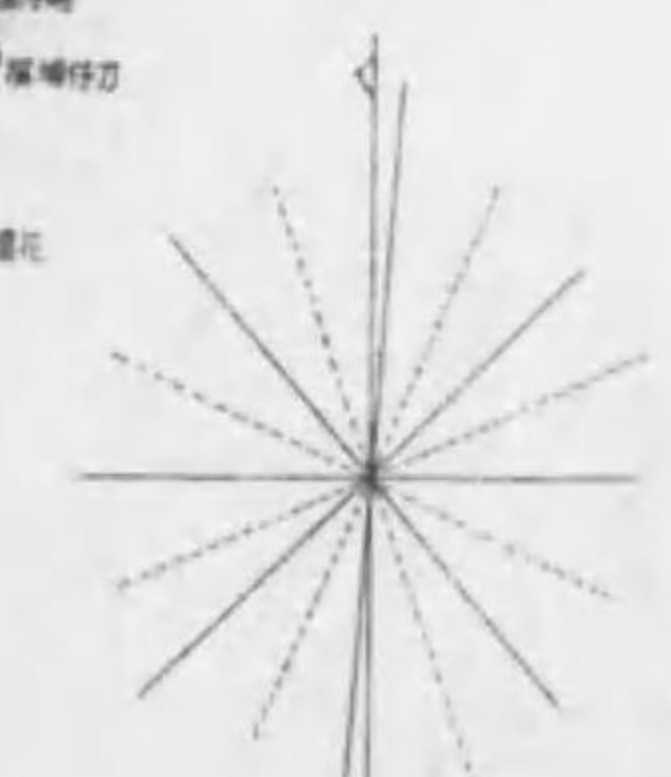
臺灣里程圖



臺灣

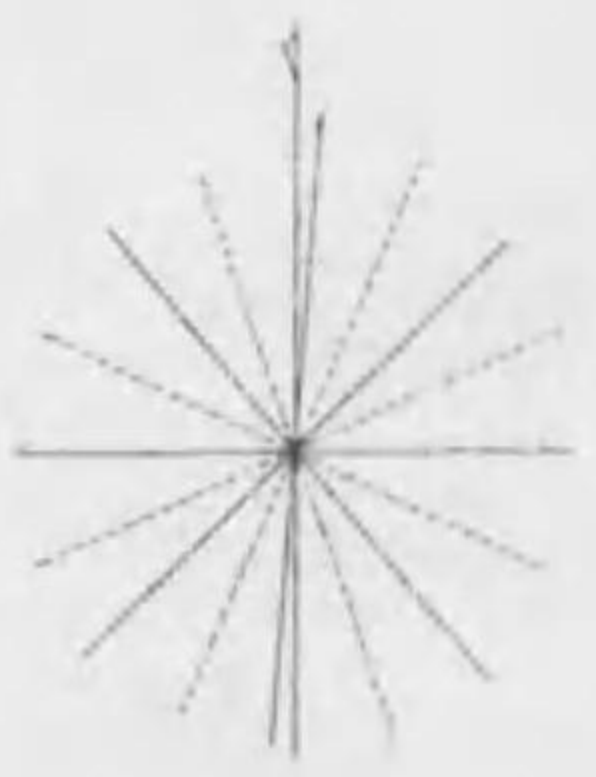
一頁

尺之一分万十



臺灣 其二

尺之一分万十八里陸



五十分
三十分
五十分
三十分

五十分
三十分
五十分
三十分

明治三十五年二月十六日印刷
全 三十五年二月廿五日發行

日本大地圖
著作
所有
定價金三圓

編輯兼發行者
青木恒三郎
東京市日本橋區通一丁目十七番地

印刷所
嵩山堂印刷部
大阪市西區新町北通一丁目六十五番屋敷
電話 西七八二番

發行所
青木嵩山堂
大阪市東區心齋橋筋博勞町角
電話 函東 二五〇番

發行所
青木嵩山堂
東京市日本橋區通一丁目角
電話 函本局七八九番

89

284

終