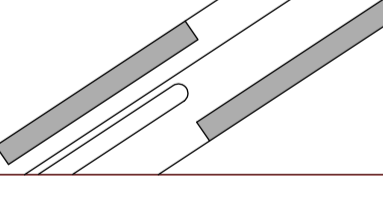
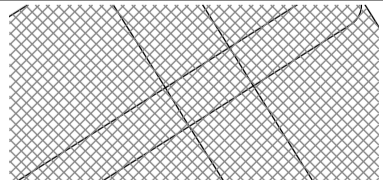

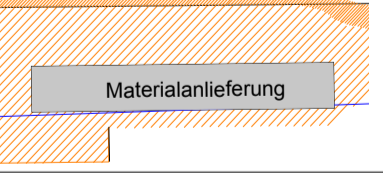

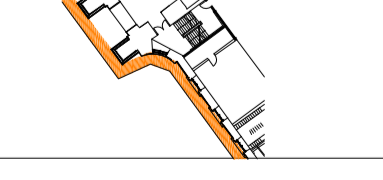
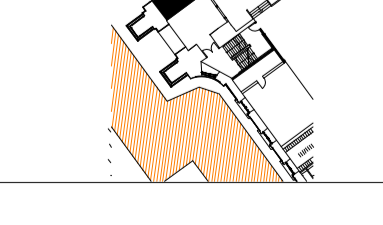
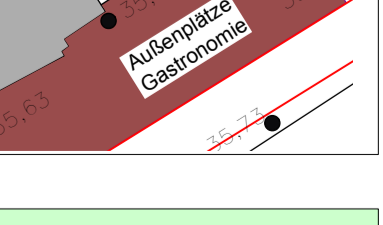





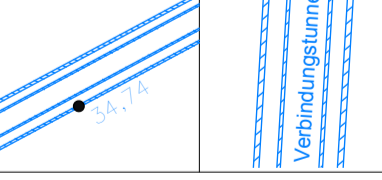
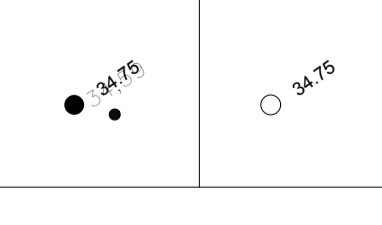
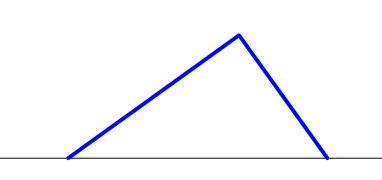
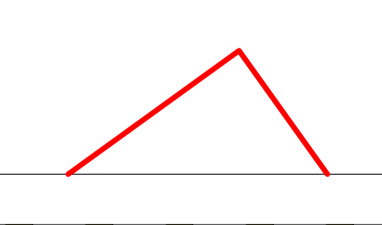



Straßenraum, Verkehr, Erschließung


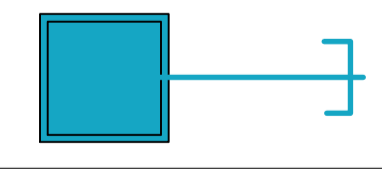

-  Haltestellen (Lage verbindlich)
 - ÖPNV
 - Stadtrundfahrbusse
 - Taxen
 - Reisebusse
-  Niveauanhebung Straßenraum
-  Feuerwehr
 - Zu- und Überfahrten sowie Aufstellflächen (verbindlich)
-  Vorfahrt Gäste
 - Flächenvorhaltung
-  Zufahrt- und Erschließungsgebäude
 - Tiefgarage
-  U-Bahn Linie 5
 - unterirdisch
 - oberirdisch (Ausgänge, Aufzug, Luftschächte)

Flächennutzung Umfeld Humboldt-Forum

-  Humboldtbox
 - temporäre Nutzung
-  Materialanlieferung
 - Temporäre Nutzung/ Flächenvorhaltung
-  Aufstellfläche Medienfahrzeuge
 - 3 U-Wagen Trucks: Länge ca. 20 m, Breite ca. 6 m
 - 1 Rüstwagen: Länge ca. 12 m, Breite ca. 2,5 m
 - 1 Satellitenwagen: Länge ca. 7 m, Breite ca. 2,5 m
-  Aufstellfläche
 - Gerüste 1,50 m ab Gebäudekante
-  Aufstellfläche mobile Fassadenreinigungsgeräte
 - Humboldt-Forum
-  Außenplätze Gastronomie
 - Humboldt-Forum
 - Südl. Domvorplatz
 - Marstall
-  Fluchtwege bis zur öffentlichen Verkehrsfläche
-  Aufstellfläche Mobilkran SLW 30/60

Weitere Informationen

-  Gotischer Keller
 - Bereich Archäologisches Fenster Dominikanerkloster um 1880 (siehe 'Historischer Informationsplan')
-  Unterirdische Bauwerke
 - Palastwanne
 - Verbindungstunnel Marstall
-  Höhen m ü. NNH
 - Bestand
 - Planung
-  Baugrube Humboldt-Forum
-  Grenze Wettbewerbsgebiet
-  Ideenteil
-  Eingänge Humboldt-Forum
-  Lichtraumprofil

-  Bebauung (Bestand) / Bebauung (Planung)
-  Revisionschacht und Einleitbauwerk
-  Liegenschaftsgrenze Stiftung Berliner Schloss - Humboldtforum

Hinweis: Leitungsbestand und -planung in gesonderten Plänen
siehe auch: Informationen zur Geschichte: Infoplan Historische Spuren

**Freiraumplanerischer Realisierungswettbewerb
Umfeld Humboldt-Forum
Informationsplan Funktionen**

M 1:500
03. September 2012

Plangrundlagen:
Ausschnitt aus dem Arbeitsplan zum fortgeschriebenen
Planwerk Innenstadt, Stand 15. Juni 2009,
Straßenplanung Schloßplatz (Süd) 13.10.2010 (Hyder
Consulting GmbH)
Planung Humboldt-Forum, Stand 01. Juni 2012

Rose Fisch
Landschaftsarchitektur