

最美的还是我们新疆

昭苏县

XINJIANG



● 新疆人民出版社

最美的还是我们新疆

# 昭苏县

● 主编 刘书仓

● 新疆人民出版社



新疆维吾尔自治区图书馆 XT0-1080507

## 《最美的还是我们新疆》

### 丛书编委会

顾 问 克尤木·巴吾东 买买提明·扎克尔

主 任 邵 强

副 主 任 陈宏博 买买提·伊明

乃依木·牙生 肖开提·伊明

陶世义 张遇良 刘玉生 白玉玺

主 编 陈宏博

编 委 张 田 高 兴 巴赫提亚 郑东辉

刘 星 夏 贫 刘晓庆

封面设计 王 阳

版式设计 邢晓梅

## 《最美的还是我们新疆·昭苏县》

编 委 会

主 编 刘书仑

副 主 编 巴科梯 海尼·阿不利孜 艾山江·加马力  
刘金城

执行副主编 王展旭

编 委 王新民 古昱方 董文元 王 颀

张 栋

责 任 编 辑 俞 康

责 任 校 对 吴菊红

## 总序

阿不来提·阿不都热西提

新疆人民出版社出版大型丛书《最美的还是我们新疆》，是一件非常有意义的事。这套丛书借用了一首获全国“五个一工程”奖歌曲的名字。这首歌曲对每一个新疆人来说，都是非常熟悉的：“我走过许多地方，最美的还是我们新疆……”它传达了1700万生活在新疆的各民族儿女对祖国、对新疆的深厚感情。选用这首歌曲的名字来做丛书名，可以说，代表了新疆各民族人民对祖国、对新疆的热爱。

这套丛书以新疆各地州(市)、县(市)分卷编写，依照统一的体例，分为历史沿革、地理环境、资源特产、名胜古迹、民俗风习、古今人物、民族团结、建设成就八个方面的内容，简明扼要，图文并茂，每一卷8万字左右，对于向各族群众尤其是青少年进行爱国主义、社会主义教育，激发他们热爱祖国、热爱家乡和开发建设新疆的热情，是很有益处的。有这样

一个简明的读本在手里，翻阅起来十分方便，对于在新疆基层工作的同志全面了解区情、县情，会有所帮助。同时，随着社会主义市场经济的发展，经济、文化的交流日益增多，外地的客人到了新疆，总希望能尽可能详尽地了解新疆各方面的情况，所以，有了这样一个读本，可以给客人带来很多的方便。

新疆是我们伟大祖国的一块宝地。每一位到过新疆的朋友，都会由衷地感受到新疆的美丽。新疆的美，美在它辽阔无垠的地域，美在它独特壮丽的风光，美在它蕴藏丰厚的资源，美在它勤劳善良的各民族人民……从这个角度上说，《最美的还是我们新疆》这套丛书正是我们观察新疆、了解新疆的窗口。我相信，丛书各卷的出版，对于自治区的精神文明建设必将起到积极的推动作用。

这套丛书，是由自治区党委宣传部牵头，并会同自治区教委、自治区外办、自治区团委、自治区新闻出版局、自治区地方志编纂委员会以及新疆人民出版社和各地州市县等多方面的同志一起协作的结果。这种大范围的合作，也反映了新疆民族团结的精神。

在此，我向参与这项工作的所有同志表示祝贺，并希望这套丛书出版之后，在新疆的社会主义现代化建设中发挥应有的作用。

1998年7月24日

# 序

刘书仓

以出产“腾昆仑，历西极”的天马而闻名于世的昭苏县，位于伊犁哈萨克自治州西南部；西部与哈萨克斯坦接壤，边境线长 200 多公里，县境内有国家一级口岸——木扎尔特口岸。昭苏县对外贸易的历史悠久，具有参与国际市场竞争的地缘优势。

昭苏县是一个群山环抱的高山盆地，面积为 1.1 万平方公里，辖 9 乡 1 镇、6 个国营牧场，居住着哈萨克、汉、蒙古、维吾尔等 21 个民族，总人口 14 万人。县境内有伊犁地区种马场、新疆军区昭苏军马场、天西林业局昭苏林场和新疆生产建设兵团农四师七十四团、七十五团、七十六团及七十七团，以及中国人民解放军驻军某团等驻昭单位。

昭苏县土质肥沃，草场资源丰富，年均降水量 512 毫米，特克斯河横贯县境，为发展农牧业提供了得天独厚的优势条件。近年来，昭苏县针对本地气候特点，不断加大产业结构调整力度，立足牧业，稳定农业，目前全县牲畜饲养量已突破百万头(只)。

昭苏县矿藏丰富,有煤、金、银、铜、铁、锰、铅、云母、石膏、宝石等;珍稀野生动物有马鹿、棕熊、雪豹、旱獭、麝鼠、雪鸡、黄羊、大头羊等;名贵药材有贝母、冬花、柴胡、枸杞、雪莲、鹿茸等百余种。

昭苏古属乌孙国,历经沧桑留下的古迹,昭示着历史发展的轨迹。富有传奇色彩的夏特古道不仅有丰富的人文景观,还是一处风景优美的旅游胜地;奇异壮观的木扎尔特冰川,吸引各地疗养者的夏特温泉,以及古松参天、野花遍地、蜂蝶起舞的库勒柯尔德克水帘洞等风景区,有着发展旅游业的广阔前景。

党的十一届三中全会以来,昭苏县在政治、经济、文化各个领域都取得了令人瞩目的成就,先后荣获全国“双拥”模范县、全国万里边疆文化长廊建设先进县、自治区精神文明建设先进县、卫生先进县、民族团结先进县等一系列荣誉称号。

我们希望通过这本小册子,让区内外各界朋友认识昭苏、了解昭苏、热爱昭苏,为昭苏的改革发展献计献策;同时希望全县各族人民通过这本小册子,能够更好地认识昭苏县情,把握时代发展的脉搏,激发出热爱家乡、建设家乡的豪迈情怀。

让我们高举邓小平理论的伟大旗帜,以党的十五大精神为指针,携手奋进,开拓创新,向着文明富裕的幸福生活、向着辉煌的 21 世纪迈进。



目 录	1	总序	阿不来提·阿不都热西提
	1	序	刘书仓
	3	历史沿革	
	3	建制沿革	
	10	人口状况	
	15	地理环境	
	15	地理概貌	
	20	气候概况	
	22	自然灾害	
	29	资源特产	
	29	水资源	
	32	土地和农业资源	

- 34 草场和畜牧业资源  
36 森林和生物资源  
40 矿产资源

## 45 名胜古迹

- 45 出土文物  
46 草原石人  
48 古墓葬群  
50 故城遗迹  
53 古建筑物  
56 自然景观

## 63 民俗风习

- 63 哈萨克族  
69 蒙古族  
75 汉族  
76 柯尔克孜族  
79 维吾尔族  
84 回族  
87 民族特色食品  
88 民间体育和文艺活动

## 99 古今人物

- 99 那逊  
100 尼科来·瓦西里维奇·孜缅科  
103 吾图那生  
105 苏振起  
106 克伦拜依·达尔吉

107	柯里奇别克·胡大别尔汗
107	李明庆
113	<b>民族团结</b>
114	拥军优属 拥政爱民
118	宣传民族团结 维护社会稳定
120	狠抓精神文明 再创昭苏辉煌
125	<b>建设成就</b>
126	工业
131	农牧业
134	水利
137	交通运输业
139	邮电通讯
140	教育事业
142	医疗卫生
144	科学文化
148	发展前景
150	<b>后记</b>

历史

沿革





# 历史沿革

## 建制沿革

昭苏历史悠久。它的哈萨克语名字叫“蒙古库热”，汉语名字叫“喇嘛昭”，是“蒙古庙宇”的意思。蒙古族人称这里为“六苏木”（一苏木相当于现在军队一个连编制）。蒙古语“苏木”是“佐领”之意。1760年，蒙古族人受清朝委派守卫昭苏时，被编为厄鲁特营左翼，分为六个苏木，“六苏木”之称即缘于此。1938年，厄鲁特营裁减，成立昭苏设治局，“昭苏”一名即由“喇嘛昭”之“昭”字和“六苏木”之“苏”字合璧而成。

昭苏的历史可以追溯到1万年前远古时期的新石器时代，那时就已有人类在这里繁衍生息，创造着灿烂的古游牧文化。从公元前60年建立西域都护府到满清王朝设置伊犁将军府的2000余年中，尽管封建政权更迭频仍，但在历史上西域始终是祖国

大家庭不可分割的一部分，这是有史可证的。从18世纪到19世纪初，沙皇俄国勾结英国，通过一系列不平等条约，蚕食侵占了我国西部约51万平方公里的领土，昭苏也深受其害。

新疆和平解放后，昭苏成为伊犁地区行署管辖的一个县，后又归伊犁哈萨克自治州管辖。1985年后，又归伊犁地区行署管辖，属伊犁地区8县1市之一。昭苏县现有行政事业单位254个。在县域内行政区域上划分为9乡、1镇和6个国营牧场，以及8个驻昭团级单位。随着昭苏县改革开放的深入发展，乡镇企业的崛起，昭苏县的企事业单位正在继续增加。我们可以预言，昭苏县的明天将更加辉煌。

### 远古至清代时期

早在1万年前的新石器时代，伊犁河谷就已有人类活动的踪迹。史书中的特克斯川上游就是现今的昭苏县，它位于伊犁河上游地区。据前苏联考古学家库沙耶夫考证，最早在这里活动的是塞人。据汉史记载，塞人原名允戎，最早游牧于甘肃西部敦煌一带，后被大月氏排挤西迁至天山以北的伊犁河流域。当时塞人已进入奴隶社会，其首领称塞王。西汉初年，强盛起来的匈奴人击败了河西走廊一带的大月氏。大月氏人被迫西迁，他们击败了塞人，占据

了伊犁河流域，塞王率众南迁至克什米尔地区。公元前 177 年，匈奴再次西侵，大月氏被迫南下，到达阿姆河流域，包括昭苏在内的伊犁河流域，为匈奴人所控制。

乌孙人原游牧于敦煌一带，后臣服于匈奴。公元前 176 年，乌孙首领猎骄靡时，乌孙人参与匈奴西击大月氏的军事行动。此后，乌孙人就留在这里，昭苏便成为乌孙人游牧活动的区域。由于这里水草丰茂，乌孙人逐渐强大起来，建立了乌孙国。公元前 119 年，张骞受西汉政权委派出使西域时，他亲自到过乌孙国。公元前 108～前 103 年，西汉王朝先后将两位公主嫁给乌孙国王，以和亲形成了军事同盟。其间，西汉与乌孙国联军合击匈奴，大获全胜，乌孙国人口增至 60 万人。据汉史记载，解忧公主（乌孙王妻）的长女弟史南嫁龟兹王时，曾路过昭苏，走的就是夏特古道。公元前 60 年，西汉王朝正式对西域行使管辖权。现存昭苏境内的大批乌孙古墓群就是当年历史的见证。

东汉末年，军阀混战。东汉政权无力再继续行使对西域的统治，乌孙国开始衰落。公元 402 年，乌孙国在强大的柔然的逼迫下，只好南迁葱岭（今帕米尔高原）。不久，北匈奴又重新占据了伊犁河流域，建立了悦般国。悦般国辖地千里，人口 20 万，昭苏



也在其内。公元552年，北方的突厥部落兴起，消灭了柔然，建立了雄踞我国北方的突厥汗国。不久，突厥分为东、西两部，昭苏归入西突厥属地。

公元649年，唐政权利用突厥内乱、西域诸国要求归附唐朝的有利时机，任命苏定方为伊犁道大总管，进军伊犁，平定了阿史那贺鲁的叛乱，再次统一西域，建立了州县政权，昭苏归北庭都护府管辖。

辽宋时期，北方契丹族兴起，统治了伊犁河流域，昭苏归入了契丹国的版图。13世纪初，成吉思汗建立了强大的蒙古帝国，出兵西征，统一了西域诸国，昭苏成为成吉思汗次子察合台汗的领地。16世纪，明王朝时期，号称瓦剌的蒙古部落进入新疆，其中的准噶尔部取得了统治伊犁河流域的权力，昭苏从此成为了准噶尔部的游牧地。

到了清朝，蒙古准噶尔部仍然控制着伊犁河流域的广大区域。乾隆皇帝继位后，准噶尔部开始内乱。乾隆二十年(1755)，清军两路出兵，剿灭了叛乱，其主战场在昭苏的格登山。叛乱平息后，清王朝沿特克斯川，越昭苏的木素尔岭，到南疆的阿克苏地区，在长达602.5公里的山道上，建立了16个驿站，其中昭苏境内就有3个驿站。

乾隆二十五年(1760)，清朝开始在伊犁地区组建厄鲁特营，实行兵民合一的军府制统治，昭苏为厄

鲁特营左翼,又称上三旗。上三旗又分为6个牛录,蒙古人称六苏木,负责处理这一带内务,并带家属在此驻牧。同年,又在昭苏沿中俄边界一带建立了6个卡伦(哨所),由六苏木派人轮流值勤。但卡伦并不是当时的边境线,边境线在巴尔喀什湖一带,卡伦的作用是负责处理内外藩内部纠纷。清光绪十一年(1885),由于沙俄不断蚕食我国领土,清朝在新疆正式建省,实行省、道、府、厅、县制,昭苏归属于伊犁宁远府管辖。

### 民国时期

1912年1月8日,驻守伊犁的清军标统杨缵绪等革命党人发动了响应辛亥革命的武装起义,攻占了伊犁将军府惠远城,处决了伊犁将军志锐,成立了伊犁临时革命政府,昭苏随即由伊犁临时革命政府管辖,但仍实行军府制,由六苏木驻守边防,防止沙俄侵袭(根据《中俄伊犁条约》),此时昭苏已成为边境县),边境局势紧张时,由伊犁革命政府派军增援。

民国20年(1931),厄鲁特营总管那逊改任玉尔克代官职,成为厄鲁特营领队。民国21年(1932),根据民国政府239号指令,原特克斯塔柳地方改为巩留设治局,其他地方为特克斯设治局,昭苏从特克斯设治局分离,单独成立了昭苏设治局,受伊犁专员

公署节制。民国 31 年(1942),昭苏设治局根据《新疆省、区、县、村组织法章程》,将昭苏县划分为 4 个区、32 个村。同年 12 月,昭苏设治局改为三等县。民国 33 年(1944),昭苏县完成了乡、镇、保甲制度,全县共编为 1 镇、4 乡、46 保。原一区改为思考乡,原二区改为仁爱乡,原三区改为信义乡,原四区改为和平乡和昭苏镇,分别用选举方式产生了正副镇长、乡长、保长等基层官员。

民国 33 年(1944)10 月,受三区革命的影响,昭苏民众联合会会长鄂其尔根据三区革命指挥部的命令,组织民众武装 500 多人推翻了昭苏的国民党政权,昭苏开始归三区革命政府伊犁专员公署管辖,直到 1949 年 9 月昭苏和平解放。

### 新疆和平解放后

1949 年 9 月,新疆和平解放后,昭苏县在伊犁行政公署的领导下,开始了在中国共产党领导下的民主改革。1952 年,县人民政府将昭苏县划分为 4 个区、26 个乡、96 个行政村。一区是现今的洪纳海乡;二区在阿克达拉乡和乌宗布拉克乡一带;三区在萨尔阔布和喀夏加尔乡一带;四区是现在的喀拉苏乡、阿克苏乡、夏特乡和天山乡等地。1954 年,县第一届人民代表大会决定,将四区改为四、五两个区,

五区包括现在的夏特乡和天山乡。1959年,又将5个区改为5个人民公社管理委员会、1个国营牧场和5个公私合营牧场。后来四、五两区部分地方交给了新疆生产建设兵团农四师,建立了4个农业团场。

1969年4月,在“文化大革命”的冲击下,昭苏县革命委员会成立。革命委员会组成了四大组(政工组、生产指挥组、保卫组、办事组),取代了原来的县委和县人民政府,成为县级一元化领导机构。1973~1976年,撤销了四大组,将县级管理机构变为16个科局和6个人民公社革命委员会,恢复了县委工作。

1981年,县第八届人民代表大会召开。大会选举产生了县人民政府县长、副县长、法院院长、检察院检察长,对基层政权也进行了改革。会后,撤销了6个公社革命委员会,组成了6个公社管理委员会和1个镇人民政府。

1984年4月,县第九届人民代表大会召开,大会决定撤销6个公社管理委员会,建立乡人民政权和村居民委员会。从此,全县划为9个行政乡、1个镇、6个国营牧场,一直延续至今。它们分别是阿克达拉乡、乌宗布拉克乡、洪纳海乡、萨尔阔布乡、喀夏加尔乡、喀拉苏乡、察汗乌逊蒙古民族乡、夏特柯尔

克孜民族乡、胡松图喀尔逊蒙古民族乡、昭苏县种羊场、乔伦木图牧场、吐格勒勤布拉克牧场、阿合牙孜牧场、夏特牧场、天山牧场。除此以外，县境内还有中国人民解放军新疆生产建设兵团农四师管辖的七十四团、七十五团、七十六团、七十七团场，新疆军区昭苏军马场，伊犁地区种马场，天西林业局昭苏林场和中国人民解放军驻军某团等 8 个驻昭单位。截至 1997 年，昭苏县党政机关由 68 个局级管理部门和 97 个企事业单位组成。

## 人口状况

在美丽的昭苏草原上，生活着 21 个民族。昭苏自和平解放以来，人口增长很快。截至 1995 年底，昭苏县人口由和平解放前的 9 193 户、36 868 人增加到 32 348 户、144 189 人。在人口结构中，男性为 73 622 人，女性为 70 566 人，男女比例为 1:1.04。少数民族人口 101 828 人，占全县总人口的 70%。人口密度由和平解放前每平方公里 3 人，增加到现在每平方公里 12.8 人。全县人口主要分布在城镇和山脚下，南部山区冰川带和乌孙山内几乎无人居住。


在全县总人口中，除驻昭单位外，县直属人口只

有 22 161 户、106 060 人，其中城镇人口为 17 798 人。全县非农业人口 28 231 人。通过计划生育，人口自然增长率控制在 15.98‰ 范围内。全县民族结构为：哈萨克族 65 538 人，汉族 41 496 人，维吾尔族 14 039 人，蒙古族 12 039 人，柯尔克孜族 3 811 人，回族 3 550 人，塔塔尔族 230 人，乌孜别克族 202 人，东乡族 177 人，土家族 121 人，其他如锡伯族、满族、藏族、壮族、侗族、土族、瑶族、撒拉族等人口都不足百人。



地 理

环 境







## 地理环境

### 地理概貌

昭苏县位于我国西北边陲的伊犁河上游地区，为中亚内陆腹地高山盆地。史载这里盛产良马，被誉为“天马的故乡”。全县地处东经  $80^{\circ}10' \sim 81^{\circ}30'$ 、北纬  $42^{\circ}38' \sim 43^{\circ}15'$  之间。整个地形是东高西低。东西长 141 公里，南北长 132 公里，总面积为 11 162.9 平方公里，是伊犁地区面积最大的县。北与察布查尔县毗邻，南与拜城县、温宿县相连，西与哈萨克斯坦交界，东与特克斯县接壤，县境内有国家一级口岸——木扎尔特口岸。

昭苏盆地呈椭圆形，盆地四周高山环抱，其南面为天山主脉，山势雄伟高大，冰峰林立，直插云霄，积雪终年不化，形成阻挡南疆沙漠干热气流的天然屏障；北部为乌孙山，呈东西走向，山峦起伏，海拔在 2 800 米左右，阻挡着北部冷空气的直接入侵；西部

受阿尔套山和哈萨克斯坦境内的查旦尔山阻隔,使盆地内免受西风的侵袭;东部是地势较低的阿腾他乌山,海拔在2 000米以上,因受东部湿冷空气的影响,形成昭苏盆地终年湿润多雨多雪的气候。昭苏中部是一块几乎封闭式的高位盆地,海拔在1 400~2 000米之间。盆地内的科克吐别山和库都尔山又将盆地分为东、西两块。西部平原比东部平原低50~70米。特克斯河轻盈地从平原中部自西向东穿过,将盆地切割成南、北两块。南部天山最高峰博格达峰高度为6 769米,地势落差极大,加之丘陵起伏,河流切割,沟壑纵横,形成了许多天然的风景区和优质草场。由于地势落差极大的原因,土壤、气候和生物多呈垂直分布,为农牧业的合理布局提供了有利的条件。

昭苏的地质构造属于天山北纬向褶皱构造体系。主要构造为东西走向,由一系列东西向褶皱和断裂、北东向和北西向的扭性断裂以及南北向张性断裂所夹的岩块组成。它们之间互相依存,互相切割,互相影响,在南北压力的作用下,形成了大小不一、形状不定的几何图形。

昭苏县的地形可分为山地、丘陵和平原三种类型,其中山地面积8 157.3平方公里,占全县面积的73%;平原面积2 175.6平方公里,占全县面积的

19.5%；丘陵面积 830 平方公里，占全县面积的 7.5%。山地面积和丘陵面积占全县面积的 3/4。

昭苏县的土地资源丰富，适用度广，为发展农、牧、林、副、渔业提供了良好的条件。除平原地区外，山地面积大。在高山和亚高山地带，分布着大量的草甸土，为各类草本植物生长提供了天然的条件，是理想的冬夏草场。其中高山草甸土面积 16.98 万公顷，亚高山草甸土面积 11.79 万公顷。在海拔 1 900~2 800 米处，覆盖着黑褐色的森林土，其面积为 6.29 万公顷。这种土壤特别适合云杉、灌木和禾本科植物的生长，为昭苏县发展林业和牧业提供了良好的条件。除此之外，还有 1.42 万公顷的沼泽地，为发展水产养殖业提供了方便。

昭苏县境内的主要山脉有乌孙山、阿腾套山、南天山。

乌孙山是天山的一脉，位于昭苏镇以北 5 公里处，特克斯河北面，伊犁河南面。东起也什克里克山；中间为阿克塔斯山、阿克乔山；西部为萨尔套山，该山一直延伸到哈萨克斯坦境内。萨尔套山是中阿两国的边界山，山的阳坡在中国境内，山的高度在 2 895~3 580 米之间，为哈萨克语“黄山”之意。阿克乔山是昭苏县和察布查尔县的分界线，山势自东向西倾斜，在昭苏县境内长 51 公里，宽 33 公里，总

面积1700平方公里。该山主峰海拔3350.6米,山的西坡和东坡生长有云杉和爬地松,森林面积有0.47万公顷。南部丘陵区是煤层,昭苏县煤矿就建在这里,年产原煤12万吨。阿克乔山是哈萨克语“白石山”之意。山上植被茂盛,牧草有百余种,东坡为冬草场,北坡为夏草场,山中名贵药材遍布,有贝母、雪莲、党参、百合、柴胡、当归等。乌孙山海拔在3556~3588米之间,县境内的哈桑河、康苏河、喀拉干德河、洪纳海河、米斯河等12条河皆发源于此,河水均向南注入特克斯河。昭苏军马场、吐格勒勤牧场、七十六团场、七十七团场、洪纳海乡、伊犁地区种马场、乌宗布拉克乡等单位的畜群都在此山中,载畜量可达25万头(只),山内有黄羊、马鹿、野山羊、狼、狐狸、雪鸡、野猪等野生动物。伊—昭公路从此山穿过,直达伊宁市,行程只有100公里。

阿腾套山位于县城东25公里处。山势独特,长约24.8公里,宽4.6公里,为东西走向。山从东边的特克斯县阔布村起,西到昭苏县境内的巴勒克苏,对阿克达拉乡形成半包围之势。山内有云杉、柳树和丰茂的牧草,可载畜5万头(只)。阿尔套山为哈萨克语,意为“放马之山”。山内野生动物不多,只有黄羊、狐狸之类。

南天山位于昭苏县南部,山体高大雄伟,是伊犁

盆地和塔里木盆地的分界岭。号称“天山之父”的腾格里峰和托木尔峰就耸立在这里。该山海拔 6 000 米以上的山峰有几十座。天山最大的冰川也在 这里,其中汗腾格里冰川达 60 公里长,是世界著名的山峦冰川之一。南天山自汗腾格里峰以东延伸到特克斯县界,被阔克河水阻断,东与拉那提山相接。南天山主脉又向东延伸,一直到巴音布鲁克盆地。清代所说的木素尔岭、冰岭就在这座山上,也就是哈萨克族人称做木扎尔特的冰达坂。

汗腾格里峰是天山高峰之一,位于昭苏西南部中哈边境线上。山峰海拔 6 995 米,终年积雪区有 100 平方公里,是特克斯河水的主要水源。汗腾格里为维吾尔语“天帝”的意思。

木孜达坂即木素尔岭达坂,汉语意为“冰山”。清以前到清朝末年,这里是南北疆交通的主要通道。岭北设有沙图阿瞒军台,岭南设有塔木哈塔什军台,两地相距 120 公里。过去这里有人工斧凿的冰梯,供人畜通过。

此外,在南天山中,还有哈木尔达坂、额尔定图达坂、玛热勒特达坂、西帕勒克达坂、阿拉阿依格儿达坂、哈夏特达坂等著名的山峰。

全县大小山沟有 400 多条,在乌孙山内有 131 条,阿腾套山内有 17 条,其余分布在南天山内。其

中最大的山沟为阿合牙孜沟。山沟一般长度在 10 公里到 30 公里之间。这些山沟都是天然的草场,沟内大多水草丰茂,气候温和,为大小牲畜提供了越冬觅食的场所。

由于受地形和降水多的影响,昭苏县水系发达,水利资源非常丰富,年总径流量达 34.88 亿立方米。全县大多由冰川和永久积雪补给,落差大,流速猛,河水水量季节变化大,有些河水由泉水补给,河水清澈见底,硬度小,可供人畜饮用。

昭苏县境内共有湖泊 9 处,它们分别是玛热勒特库勒湖、诺干努尔湖、依热库勒湖、努尔旦库勒湖、库别太库勒湖、加斯勒库勒湖(萨尔阔布乡)、特尔纳库勒湖、加斯勒库勒湖(喀夏加尔乡)、玛哈拉努尔湖。

## 气候概况

昭苏县属温带山区冷凉的气候类型,具有大陆性气候的共性,即春季升温缓慢且不稳定,秋季降温迅速,冷空气活动频繁。由于地势高度的原因,气候和同纬度其他地区相比差异很大。总的特点是:冬长无夏,春秋相连,无霜期不过百天,雷雨冰雹成灾。

昭苏县平均气温从特克斯河以北自东向西递

减。全年平均气温在  $0.7^{\circ}\text{C} \sim 2.9^{\circ}\text{C}$  之间,全年寒冷期达 160 天左右。7、8 两月气温最高,1 月份温度最低,极端最低温度达  $-32^{\circ}\text{C}$  度。在降雨分布上,特克斯河以北大于河南,山区降水随高度而增加,在海拔 2 400~2 800 米的中山区,年降雨量可达 700 毫米以上。全年灾害性天气有 22 天,多集中在 5~8 月,主要为冰雹,属雷雨季节。

据伊犁哈萨克自治州气象观测台测定,昭苏县全年太阳总辐射量为 136 千卡/平方厘米,全年太阳辐射以作物生长期最为丰富,5~9 月,太阳辐射量为  $78.7$  千卡/平方厘米,基本满足了植物光合作用对阳光的需要。全年光照时数 4 442 小时,4~8 月间平均每月光照在 400 小时以上。实际日照时数在 2 699.3 小时以上,最多可达 2 950 小时。光能的利用率在  $1\% \sim 1.9\%$  之间,非常利于牧草、小麦、油菜和马铃薯的生长。

积温是农作物生长的主要因素。在县城一带,气温在  $5^{\circ}\text{C}$  时的天数有 160 天, $10^{\circ}\text{C}$  时的天数有 94 天,气温在  $15^{\circ}\text{C}$  时的天数有 15 天。为积温较多的地区。

昭苏县城一带初雪日为 9 月 24 日,终雪日为 5 月 15 日,实际降雪日数为 151 天。终雪日有时延长到 6 月中旬。降雪量一般年份为 100 毫米左右,多



则可达 150 毫米,少则不足 50 毫米,积雪日数 143 天。降雨多集中在春季(4~7 月),7 月份降雨最多,多为暴雨。最长连续降雨日数 5~10 天,最长达 19 天,日降水量可达 36.8 毫米。3 600 米以上的高山区为终年积雪区。积雪深度一般为 5~15 厘米,最多可达 63 厘米。年最大蒸发量 1 604.6 毫米,最小为 1 077.6 毫米,蒸发量为降水量的 2.4 倍。昭苏县大风日数少,风速在 1.8~2.5 米/秒之间。河流一带风速最大,冬季风速小于夏季,最大风速可达 22 米/秒。

## 自然灾害

由于特殊的地理环境,影响昭苏经济发展的自然灾害很多,主要有雹灾、雪灾、干旱、霜冻、虫灾和鼠害。

### 雹灾

冰雹是危害昭苏县农牧业发展的主要灾害,平均每年冰雹发生日 22.1 天,受灾面积 2 400 公顷,损失粮食 250~350 公斤。冰雹大的如核桃,最大的如鸡蛋,可以砸死羊只。据昭苏县和平解放以来的记载,每年都有 600 多公顷以上的粮食和油菜因冰

雹造成绝收。冰雹主要集中在每年4~10月间,以7、8两月为最多。

### 雪害

昭苏县雪害最早可出现于9月下旬。秋季作物因雪压倒伏无法收割,造成粮食减产。如1979年10月14日的一次大雪,使全县6667公顷小麦压在地里。连绵不断的春雪,使牲畜无法觅食,导致牲畜因饥寒交加而死亡。如1952年5月5~9日的连续春雪及雪化后的洪水,牲畜死亡2636头(只)。在昭苏历史上,有时雪害的危害程度超过了冰雹灾害。

### 旱灾

昭苏县虽降雨丰沛,但也存在着旱涝不均的现象。在农作物生长旺季出现少雨或无雨,就容易造成干旱。由于昭苏土质疏松,透水性强,大部分农田和草场不能引水灌溉,连续7天无雨就会造成干旱,半月无雨就会造成大旱,特别是4~6月之间无雨,称为卡脖子旱。从1956~1980年的25年中,发生旱灾6次,平均4年大旱一次。为了清除旱灾,昭苏每年投资几百万元进行水利建设。1996年,县委投资600万元,动员上万民工,完成了西水东调的浩大工程。经过几年的努力,昭苏县抵御旱灾的能力有

所增强。

### 霜冻灾害

昭苏的霜冻一般发生在春、秋两季。每年8月间出现的霜冻称为早霜冻,使正在灌浆的小麦冻伤,颗粒降重不饱满;5月的晚霜冻造成作物幼苗冻死,必须施行重播,影响生长期,造成减产。霜冻在昭苏发生较为频繁,每年5月上旬和9月下旬出现最多。

### 虫害

昭苏的虫害主要有8种:金针虫、小麦皮蓟马、地老虎、跳山甲、韦布岬、土蝗等,其中危害最大的为土蝗。由于耕作技术的改进和灭虫措施得力,虫害的威胁正在消除。

### 鼠害

昭苏草原辽阔,鼠害十分严重。在昭苏县历史上,1943年的鼠害,危害面积达1.9万公顷;1981年在阿合牙孜牧场发生的鼠害,危害面积达3000公顷。1976~1984年,全县共发生鼠害面积14.59万公顷,1985~1988年发生鼠害面积6.15万公顷。鼠害破坏了农田草场,对农牧业生产威胁极大。


## 病害

昭苏的农业病害主要是小麦雪腐病。该病主要发生在冬小麦返青时,病因由积雪过多、融化慢引起。由于耕作技术的改进,这种病害的危害已不大了。

除了以上自然灾害外,还有风灾和水灾,但都发生不多,造成农牧业生产危害不大。



资 源 特 产





## 资源特产

### 水资源

#### 自然降水

昭苏县属大陆性温带山区干旱半湿润冷凉型气候类型,自然降水量较多,属全疆之冠,而且地区分布较均匀,年均降水量512.21毫米,年际变化小,季节变化明显。降水主要集中在4~7月,占年降水量的50%~60%;秋季占30%~35%;冬季降水最少,占年降水量的10%左右。在作物生长季节降水量多,为农牧业生产创造了有利条件。

#### 河水

昭苏县境内有大小河流23条,其中特克斯河自西向东横贯全境,其余河流均分布在特克斯河南北两岸,大致呈南北流向,发源于昭苏盆地南北山区。

昭苏河水水质良好,矿化度低,矿物质含量大多



在 0.5 克/升,少量在 1 克/升;硬度大多在 pH 值 7~8 之间,少量 pH 值在 8~9 之间,属中性和弱碱性水,适于人畜饮用。水的含氟量一般低于 0.5 毫克/升,无毒性,属优质水之一。

特克斯河横贯县境东西,是流经县境内的最大河流,也是伊犁河的主要支流。它发源于原苏联境内天山西端,由西向东流入我国境内,经昭苏盆地和特克斯谷地,北折切穿伊什格力克山,在尼勒克县境内与巩乃斯河交汇后注入伊犁河。总长 345 公里,流经我国 237 公里,昭苏县境内流长 185 公里。入境年径流量 5.3 亿立方米,年均径流量 16.01 立方米/秒。

特克斯河南岸支流自西向东依次有木扎尔特河、阿克赛依河、夏特河、阿克苏河、卡拉苏河、阿合牙孜河、萨克阔布苏河、库尔拉布克苏河、大莫英台河,9 条河均呈树枝状分布。年径流总量为 32.95 亿立方米,占南北水系年径流总量的 94.5%。

特克斯河北岸自西向东依次有苏木拜河、格登沟、卡拉苏河(七十六团)、吐尔根布拉克河、康苏沟、于尔吐河、小喀拉干堤河、大喀拉干堤河、大洪纳海河、小洪纳海河、巴勒克苏河、科博河、哈桑河等 13 条主要河流。年径流量 1.93 亿立方米,为南北水系年径流总量的 5.5%。

## 地下水

昭苏县境内的地下水可分为两大类,即山区裂隙水和滞水、河谷浅层地下水,均系降水和冰川融化渗入地下所形成。由于山区以花岗岩、正岗岩、夏岩等为主,地表水不能大量下渗,且少量岩层的裂隙水受横向断层的阻拦,只能化为地表水顺河槽而下。因此,地下水流量很小,在特克斯河漫滩沼泽地段地下水流量较为丰富。

此外,昭苏县境内还有大量的山泉沼泽溪流,如奇格台、喀因特卡拉苏、什木塔什、加满台等泉流,流量不大,多为牧区人畜饮水。泉水年均流量为4.993立方米/秒,年总径流量1.57亿立方米。

昭苏地下水的矿化度大部分大于0.5克/升,为优良的溪水。pH值大多在7~8之间,为中性和弱碱性水。其硬度各地有所差异,山区一般小于8.4度,属软水;平原在8.4~16.8度之间,属微硬水,少数地区小于16.8度,为硬水。

## 水能

昭苏县水系发达,年均流量129.14立方米/秒,年总径流量40.73亿立方米,水能资源蕴藏量十分丰富,除高山和平原区外,几乎到处都有可开发利用

的天然条件。据统计,全县水能资源最低蕴藏量为 136.3 千瓦。其中,特克斯河南岸水系 78.6 千瓦,北岸 3.1 千瓦,境内特克斯河东段 54.6 千瓦。河流落差大,流速猛,有利于开发利用。目前,全县现存水力发电站 8 座,总容量不足 2 千瓦。因此,昭苏的水能资源有着广阔的发展前景。

## 土地和农业资源

### 土地资源

据 1984 年《昭苏县农业区划》资料,昭苏县辖区总土地面积 116.63 万公顷。其中:农业用地 11.41 万公顷(包括耕地和其他农业用地),占总面积的 10.22%;林业用地 12.28 万公顷,占总面积的 11%;牧业草场 54.2 万公顷,占总面积的 48.55%;冰山石质地 32.83 万公顷,占总面积的 29.41%;其他用地 9 187 公顷,占总面积的 0.82%。

1982 年全县土壤普查时,以土壤的生产性能、适宜性和限制性,以及土壤的利用状况和土地资源的保护为原则,对全县土地进行了评价分级。全县土地共分为 6 个等级:

一等:黑钙土,包括耕作黑钙土、耕作灌溉栗钙土。总面积 11.94 万公顷,占全县总土地面积的

11.1%，是农业经营质量较好的土地，同时广泛适宜林、牧经营，肥力较高，无盐碱。

二等：包括暗栗钙土、草甸黑钙土、草甸栗钙土、旱作栗钙土、耕作草甸土、暗色草甸土6个土类。总面积11.3万公顷，占全县总土地面积的10.51%，为质量中等的宜农、宜牧、宜林土壤。

三等：包括草甸沼泽土、泥炭沼泽土。总面积1.42万公顷，占全县总土地面积的1.32%，是良好的牧业经营土壤。土壤含水量高，地温较低，作物生长期长，需采取排水等改良措施。

四等：包括亚高山草甸土、山地丘陵黑钙土、山地暗栗钙土、灰褐色森林土、林灌草甸土5个土类。总面积33.18万公顷，占全县总土地面积的30.85%。其中亚高山草甸土、山地丘陵黑钙土、山地暗栗钙土受坡度和热量的限制，不宜农作，是良好的冬草场和打草地。林灌草甸土为牧业质量较好、林业质量中等的土壤。

五等：为高山草甸土，总面积16.98万公顷，占全县总土地面积的15.79%。分布在海拔2800~3500米地带，每年5月底6月初解冻，9月中下旬开始积雪，草层较低，是较好的夏牧场地。

六等：包括河床、砾石、高山冰雪、岩石裸露及倒石堆。总面积29.2万公顷，占全县总土地面积的

27.14%。不宜农、林、牧业利用,是储备高山冰雪的天然固体水库,是境内各水系的主要水源。

### 农业资源

昭苏县农业虽然有着悠久的历史,但规模很小。昭苏最早开始农垦约在 1920 年前后,直至和平解放初期,拥有耕地仅 8 000 公顷左右。1949 年全县耕地面积 8 067 公顷,50 年代末扩大到 2 万公顷,60 年代末扩大到 3 万公顷,70 年代达到 3.33 万多公顷。70 年代以后,在“稳定耕地面积攻单产”的农业发展方针指导下,至今耕地面积一直稳定在 3.33 万多公顷。

昭苏县农业,由于受“冬长无夏,春秋相连,没有明显的四季之分,只有冷暖之别”,年均无霜期 98 天的特殊气候条件的制约,只能单季种植冷凉、生育期短的作物。如春小麦、冬小麦、大麦、油菜、胡麻、青稞、燕麦及马铃薯、甜菜、豌豆、蚕豆和部分蔬菜作物。

## 草场和畜牧业资源

### 草场资源

昭苏县四季草场总面积达 54.2 万公顷,占全县

土地总面积的 48.55%。其中可利用草场 40.63 万公顷,占草场总面积的 70.36%,均为优质天然放牧场。牧草种类繁多,生长有 37 科、125 属的 183 种牧草。其中以禾本科牧草为主,占全部草类的 60%,普遍分布的有鹅冠草、鸡脚草、羽麦、雀麦草等;豆科草类占 15%,分布较广的有黄花野苜蓿、野豌豆等;菊科、莎草科及其他科属占 25%。牧草生长葱郁茂盛,高度一般为 40~80 厘米,最高可达 1 米以上,覆盖度大,产草量高,每公顷平均产草 5 625 公斤,草质优良,适口性好。按全国草场评价划分,优等草场占 20.5%,良等草场占 74.47%,中、低等草场仅占 5.03%。

根据草场分布的海拔高程和牧草生长群落分布情况,全县草场又可划分为 5 个类型,即:高山草甸、山地草甸、山地草甸草原、山地草原、沼泽草甸类。

### 畜牧业资源

从古到今,畜牧业生产在昭苏的经济中始终处于举足轻重的地位。新中国成立后,在县委和县人民政府的领导下,加大了草原建设、畜种引进改良、疫病防治等基础设施的建设力度,昭苏县的畜牧业生产有了长远的发展。1996 年末牲畜存栏 61.39 万头(只),牧业产值 11 900.37 万元,比 1995 年增

长3.94%，占全县国民生产总值的40%。近年来，县委、县政府立足本县实际，提出了“立足牧业、稳定农业、开发矿业、发展工业、科教兴昭”的发展战略，力争在世纪之交把昭苏建设成为年存栏牲畜100万头(只)的自治区牧业大县。

目前饲养的各类牲畜不但有古老的地方品种，同时还有引进品种和新培育品种。主要有马、牛、羊、驴、骆驼、牦牛、猪、骡、鹿等，另外还有兔、貂等，饲养的禽类主要有鸡、鸭、鹅等。

## 森林和生物资源

### 森林资源

昭苏森林资源主要由天山天然森林、平原河谷次生林和平原人工林三部分组成。现有林地面积6.7万公顷，占全县总面积的6%，总蓄积量为773.65万立方米，全县森林覆盖率为4.67%。

天然森林分布于天山的哈尔克山、克土敏山、阿勒乔木孜山阴坡和半阴坡，沿山谷水系形成一条断续狭窄的森林“花环”。林区总面积11.14万公顷，其中有林地3.39万公顷，疏林地0.72万公顷，灌木林地0.92万公顷。森林总蓄积量770.4万立方米，森林疏密度在0.3~0.9之间，山区林地森林覆盖率

为 28.1%。

山区森林主要垂直分布在海拔 1 800~2 900 米的森林带中,建群树种主要为雪岭云杉。阴坡为灌丛山柳、蔷薇、构子木、忍冬等灌木。在森林带的中下部则有密叶杨和桦木掺入,构成针阔叶混交林。在海拔 1 800~2 000 米的前山山坡及石质地处还分布有耐寒的天山圆柏针叶灌丛,呈片状分布在森林带的下缘。

河谷次生林主要分布在特克斯河、夏特河、木扎尔特河等各水系两岸,新中国成立初期有林地 1.87 万公顷,现有林地 1.09 万公顷,其中乔木林 0.29 万公顷,蓄积量 31 886 立方米,灌木林 0.8 万公顷,沿河呈片状和不连续的线状分布。建群树种主要有密叶杨、桦木、柳树、沙棘、小蘗、忍冬、蔷薇、锦鸡儿、天山圆柏、稠李等,个别混有雪岭云杉、山楂等。郁闭度 0.5~0.9 之间。近年来,由于人们采薪等,居民点附近的次生林已减少 0.87 万公顷,林区普遍出现大片林中空地和林窗,使茂密的阔叶林的郁闭度降至 0.3 以下,同时使 0.67 余万公顷乔木林逐步演变为灌木林,并向草原荒滩发展演变。

河谷次生林对保护河床不受冲刷,改善沿河农牧区气候,解决农牧区能源方面具有重要的作用,同时也是多种野生动物的栖息繁衍场所。



平原人工造林工作起步较早,但具有规模的造林活动尚属初始阶段。近年来,在林业部门的辛勤努力下,造林工作成绩斐然。植树品种有本地的密叶杨、桦木、柳树等,引进树种有箭杆杨、北京杨、白柳、新疆杨、白榆、大叶白蜡、麦叶槭、苹果树等。

### 生物资源

**野生动物** 昭苏的野生动物兽类有狼、野猪、狐狸、旱獭、扫雪(白鼬)、艾虎、獾、草原斑猫、兔狲、猓狍、马鹿、石貂、雪豹、狗、北山羊、草兔、大耳鼠、兔松鼠、天山黄鼠、鼯形田鼠、草原兔尾鼠、普通田鼠、狭颅田鼠、黄羊、熊、麝鼠等。

它们的垂直分布情况是:海拔1 900~2 100米的低山带,离居民点较近,兽类分布以中小型为主。草原旱獭数量最多,主要分布于向阳缓坡。草原兔尾鼠分布于坡麓地带或谷口的平坦阶地上,由于它们的挖掘活动所形成的土堆覆盖了草场,造成对牧场的危害。狭颅田鼠多栖息于阴坡植被茂密的草甸下,普通田鼠仅栖息于灌木草甸下。这一带的食肉类动物仅有艾虎和扫雪。海拔2 100~2 900米的中山及亚高山森林带的中下部,主要有松鼠,以松籽和蘑菇为食;森林内有马鹿、狗、野猪、棕熊。森林内栖息的小型动物有林姬鼠等。在阴坡侧谷的砾石堆中

有大耳鼠兔。本带范围的食肉兽有狼、狐狸、草原斑猫以及扫雪、石貂、獾、兔狲等。海拔 2 900~3 200 米的亚高山带,啮齿类以旱獭、狭颅田鼠等为主,食肉类有狼和狐狸。蹄类以北山羊最为常见。海拔 3 200~3 600 米的高山草甸地带,其上为高山冰雪带,这里兽类很少,只有适宜高山寒冷严酷环境的兽类才能在此生存。这一带的大型兽以北山羊为主,偶尔可见雪豹的足迹。啮齿类有大耳鼠兔栖息于岩隙或水碛石堆中。

昭苏的鸟类众多,呈垂直带分布。低山带分布有红隼、矶鹬、太杜鹃、原鸽、角百灵、家燕、白脊鸽、红尾伯劳、喜鹊、赭红尾鸦、沙鸡、穗鸡、白顶鸡、家麻雀、石崖雀、树麻雀、普通朱雀等。中山带分布有苍鹰、燕隼、鹳嘴鹬、山斑鸠、三趾啄木鸟、灰脊鸽、白脊鸽、林鸮、喜鹊、黑鸦、红嘴山鸡、河鸟、红背红尾鸨、蓝头红尾鸨、赭头红尾鸨、沙鸡、穗鸡、灰柳莺、黄眉柳莺、暗绿柳莺、旋木雀、金额丝雀、红额金翅雀等。亚高山带主要有水鸮、戏嘴山鸦、林岭雀等。高山带主要有高山雪鸡、高原岩鸮、高山岭雀等。

昆虫 昭苏昆虫种类十分丰富,据已掌握的资料共有 9 目 57 科 216 种,尤以草原草甸带分布最多。各类昆虫中:直翅目有 11 种,半翅目有 5 科 12 种,同翅目有 4 科 6 种,鞘翅目有 11 科 19 种,脉翅

目有 1 科 3 种,鳞翅目有 15 科 32 种,双翅目有 3 科 42 种,蚤目有 5 科 20 种,膜翅目有 12 科 71 种。

植物 园艺、花卉盆景类观赏植物有君子兰、石竹、万年青、天竹、文竹、海棠、月季、美人蕉、芍药、菊花、鸡冠花、冬青、玫瑰花、包果花、灯笼花、仙人掌、橡皮树、马蹄莲、萝卜莲、含羞草、夹竹桃等。

野生中草药现已查明的有问荆、木贼、欧洲鳞毛蕨、欧洲水龙骨、大麻、蝎麻、匾蓄、亮蓼、珠芽蓼、杂配藜、蚤缀、簇生苍耳、雀麦、圆叶乌头、北侧金盏花、东方铁线莲、伊犁翠雀花、菘兰、莲芡、三叶翻白草、箭头唐松草、阿尔泰金莲花、疏花蔷薇、白车轴草、新疆远志、苋蒿、新疆蒿本、圆叶鹿蹄草、新疆紫草、糙草、全缘叶青兰、短柄野芝麻、突厥益母草、新塔花、风轮新塔花、欧氏马光蒿、兔儿尾苗、平车前、蓬子菜、中败酱、缬草、沙参、新疆党参、岩生蒿、黄花渥芦、新疆贝母、伊犁郁金香、雪莲、仙鹤草、大力子、黄芪、大黄、甘草、冬花、蒲公英、手掌参、藜苳、菟丝子、乌附子等。

## 矿产资源

昭苏县的矿产资源十分丰富,目前已查明的矿藏种类有煤、铜、锰、铅、银、铁、云母、金、石膏、石灰

石、绿柱石、水晶石、冰洲石、蓝宝石、翠玉等 10 多种。其中煤、铜、锰、云母、金、铅、银、翠玉、石灰石等矿藏储量较大,品位高,有一定的开采价值。现已开采利用的矿藏主要有煤、锰、金、云母、铅、银、翠玉、石灰石等。据测,昭苏县共有 8 个煤矿,总储量 2 400 万吨,其中洪纳海煤矿、密斯煤矿储量在 600 万吨以上,质量好,是昭苏县工农业发展的主要能源。

昭苏县有几处锰矿,其中阿克苏锰矿储藏量较大,达 3 000 吨以上。

金矿既有沙金,也有矿金。其中具有规模开采的洪纳海金矿,品位较高,年可生产 11 公斤黄金。

据勘察,昭苏县的云母矿脉分布有 5 处,现已开采的夏特东都尔沟云母矿,质量品级为国家甲级,储量 4.68 万吨,属大型非金属富矿。

昭苏县的翠玉矿藏量大,质量优良。现已建成的翡翠石生产厂,年可生产翠玉石材 2 万平方米。

## 旅游资源

昭苏县在特殊的自然气候环境影响下,风景独特,奇异壮观,游览胜地遍布县境。如县城西北角的圣佑庙、羊场南部草原石人、夏特北部特克斯河边的

夏特故城遗址、夏特南部山区的夏特温泉、县城北10公里处的阿克塔斯风景区、萨尔阔布乡以东27公里处的库尔柯勒德瀑布风景区等等，不胜枚举。其中尤以昭苏一望无际的大草原令人流连忘返。夏季的昭苏草原座座毡房犹如雨后破土而出的白色蘑菇，点缀在绿草如茵的草地上，炊烟袅袅，成群的牛羊膘肥体壮，五颜六色的野花争奇斗艳，花香四溢。



名 胜 古 迹





## 名胜古迹

### 出土文物

在辽阔的昭苏草原上，坐落着许多高大壮观的墓葬群。据考察，这些古墓虽经历了2 000余年的风雨侵蚀，至今依然高大雄伟，清晰可辨。在这些乌孙墓冢中，埋藏着许多我国西汉时期和乌孙国时期的文化。在夏特河谷口的一座乌孙古墓中，发掘出一个完整的乌孙人头盖骨和其他随葬品，大多为西汉时期制品。古墓发掘出的文物中有造型美观的茧形陶壶、陶烛台、陶罐、铁铍、环首铁刀、铜碗、铜锥、各类金箔、金戒指、金耳环、石杯等。

茧形陶壶出土于夏特乡乌孙古墓中，属西汉时期文物。该陶器口小，直颈，广肩，鼓腹，西肩堆砌泥条，通体呈茧形。体一侧圆弧，一侧略扁，为适于悬挂于马背、毡房和人体的器具。

金箔、金戒指均出于夏特古墓内，属西汉时期文



物，金箔有菱形、环形、葫芦形、方形、剪刀形等 10 种形式。嵌宝石金戒指造型精巧，外铸有各种由花纹组成的图案，上嵌有绿宝石，宝石至今仍熠熠生辉。

铁犁铧出土于波马边防站附近的乌孙古墓内，属西汉时期文物。铁犁重 3 公斤，铧身中部鼓凸，扁圆体，后部为椭圆形釜，边缘扁平，锋部残蚀，证明曾被使用过。该物制作粗糙，出土时锈蚀很重。由此可见这里在西汉时曾有过农业生产。

铜簇、铜剑出土于哈桑沟口，年代不详。铜簇为三棱形，簇身长 2.2 厘米，链长 2.3 厘米。铜剑为直柄直刀，刀柄为蘑菇形，刀断面呈椭圆形，通身长 25.8 厘米。此外还发现有少量黄金饰物。

石碟出土于夏特乡古墓后约 60 厘米的卵石堆中，年代不详。由褐色卵石制成，菱形碟状，通体磨制光滑，外高内洼，底部微鼓。碟深 2.1 厘米，厚约 4.5 厘米。

## 草原石人

草原石人散布在昭苏、霍城一带的草原或山谷中，是草原特有的古文化之一。昭苏县的小洪纳海、阿克苏草原和阿合牙孜山区附近都发现有石人雕像。这些雕像大多在四棱石柱的上端刻出脸的轮廓

及简单的眼口鼻形象。一般多是身着翻领外衣，两手交叉胸前，类似汉唐陵墓前侍立的翁仲，与中岳庙及鲁王墓前的石人相类似。其形象突出地表现出中亚游牧民族特有的体貌。

小洪纳海石人坐落在特一昭公路南面、小洪纳海河东岸约2公里处一座突厥墓前的正中央。石人面东而立，身高1.91米。从外形看，造型精细，面容凝重而深沉，似乎在思索着什么。唇部及部分脸部蚀损，鼻下八字胡须左撇尚在，双手交叉胸前，背后下垂数根发辫达臀部，为男性。下腹部刻有文字，字迹清晰可辨。这座石雕为唐代文物，被自治区列为重点保护文物。

阿合牙孜石人坐落在阿合牙孜沟一突厥墓前，共两尊。北面一尊为全身浮雕像。石人高1.4米，宽0.47米，眼、口、鼻、耳轮廓清晰，上身穿圆领开襟小袖装，右手抚刀，左手屈抱胸前，雕凿极为精细。南面石人高1.1米，宽0.28米，用线条刻画头部，面目略见，身部已剥蚀不清。两石人相距约700米。

夏特石人坐落在夏特乡突厥人墓葬前，共有3座，分布于3处。两尊在夏特乡阿克苏村西南约5公里处，南北并列，相距约250米，面东而立。北面一尊高1.48米，宽0.32米，有胡须。南面的一尊高1.4米，宽0.35米。另一石人坐落在夏特村西约7

公里的草原上，石人高 1.26 米，宽 0.22 米。

胡土胡尔石人，又称科达和尔石人。石人像刻在一块长方形的条石上。石像高 1.37 米，宽 0.4 米，厚 0.17 米。石人面部高 0.48 米，宽 0.33 米，稍歪。石人面朝东，仅在条石上部刻出人头部像，为阴刻，面部清晰，似为男性。石人北侧 30 米处有一土墩墓，墓高 15 米，直径约 20 米，保存完整。

科布尔特岩画位于阿合牙孜牧场阿合牙孜沟内科布尔特沟口处。岩画刻在巨石的西北面上。朝北面岩画宽 3.5 米，高 2.5 米，正中刻一右手执花，左手托一圆状物，盘腿坐在莲花台上的佛像。佛像左右刻有蒙古族、藏族文字和山羊形象。朝西岩画宽 2.5 米，高 1.2 米，岩画刻有狗、盘羊角、羊、花草等图像。巨石以北的河岸半米见方的石块上，也刻有一只山羊。此岩画保存较好，雕画时间不详。

## 古墓葬群

在夏特河谷口、木扎尔特草原、可克吐拜草原和萨尔阔布乡附近，散布着三五成群的墓葬群，被称为土墩墓。土墩墓大多呈南北方向排列，最大者底部周长 260 米以上，顶部垂直高度 20 米。中型土墩墓底部周长 100~150 米，小型的底部周长 50 米，顶高

1米。土墓顶较平坦,中间凹陷,有的表面铺有卵石。个别土墓周围环绕有宽约1米、深20~30厘米的方圆浅沟。墓中有木墩和木棺,随葬品有陶瓷、小铁刀和匕首。经实际考察,共发现有土墩墓1200余座,粗略划分为34处。据专家分析,多为西汉时期塞种人和乌孙人的墓葬。其主要墓群在此略举一二。

夏特墓群位于县城西南68公里处,夏特乡南部。墓葬主要分布在夏特沟口夏特河东侧的坡地上,约50座,封顶铺少量卵石。此处墓葬群已发掘30座,大型墓1座,其余皆为中小型墓。已经发掘的墓葬皆为竖穴,大都有不同规模的木椁结构,死者仰身直肢,头西脚东,但尸骨多被扰乱。随葬品大多贫乏,不少是空墓,甚或有极有限的小件物什。随葬品主要有日用陶器,个别为彩陶,器形有罐、壶、钵等。发掘的一座大墓(M3)虽经盗扰,尚残存一些陶器,主要是素面陶、骨器、小件铜器、铁器、漆器残片等,墓室中部腰坑中还有陪葬的奴隶骨骸。根据《汉书·西域传》有关记载,并结合碳14进行年代测定的数据,这些墓葬主要是西汉时期居住在伊犁河流域的乌孙人遗迹。

纳林果勒墓群位于县城西南95公里处,中哈界河纳林果勒河东岸的草原上。有古墓约50座。封

堆高1~2米,直径15~20米的大墓3座,其余为0.5~0.8米高、直径5~10米的小墓。墓顶已塌陷。1976年考古工作者在波马故城以东发掘墓葬22座。据发掘资料,其墓葬形制、葬式、随葬文物等特点同夏特墓葬相似,推断为我国战国、西汉时期的塞种人或乌孙人文化遗存。

萨尔阔布墓群位于县城南约34公里的萨尔阔布乡萨尔阔布村。据1961年的考古调查,在该村北侧和村内散布土墩墓约100座,现此墓群皆在平整土地和建房中被夷平。曾在村东头发掘一中型墓(M2)。封土是由表土、砾石和夯土层堆积而成,墓室为长柱形竖穴,南北为两层台,搭盖原木。葬2人,一为仰身直肢,头西脚东;另一为二次葬。随葬品有陶器3件,盆、罐、壶各一,还有小铁刀、小铜圈、石碟、兽骨等,推断为乌孙人遗存。

## 故城遗迹

### 夏特故城

夏特故城又称沙图阿瞞军台。它位于县城西南57公里处。南距夏特乡19公里,北临特克斯河,东濒夏特河支流,周围是青草丰茂的草原。据考察,故城为唐代遗址。城为正方形,占地约3.33公顷,城

东墙现已被夏特河水冲毁，北城残墙长 390 米，西城墙长 480 米，南城残墙长 212 米，墙基呈阶梯状，高约 3.9 米，底宽 11~12 米，顶宽 2~3 米，夯土筑成。城外有护城河，护城河宽 20~40 米，深 5 米，城内尚存有三丁连接的建筑台基。在西城南端和南城东端各有一缺口，可能是城门所在处。

故城内外散布有砖、瓦和陶器残片，城东南端缺口处散有琉璃瓦片。砖有两种：青色条砖，长 29 厘米，宽 15.5 厘米；红色方砖，长 30 厘米，厚 5.5 厘米。板瓦为青灰色，残长 14 厘米，宽 12.5 厘米，厚 1.2 厘米。陶片大多为夹沙红陶，轮制。从口沿看，有瓮、缸、罐。瓮的口沿有隆起的卷草纹，外壁刻有横竖线条。陶器、瓦片均和唐代吐鲁番圩子故城、北庭故城所见相同；琉璃瓦饰件属宋元时代遗物。城墙局部地方有土坯或石块、柳条补筑的痕迹。从遗留物分析，该故城可能建筑于唐代至蒙元时期。

该故城史书上没有记载，但清时的沙图阿瞒军台就在这里。清咸丰时伊犁参赞大臣景廉于 1861 年奉诏前往阿克苏谪狱，夜晚曾在这里住宿，写有《早发沙图阿曼适天桥遇雪》一诗：“大风起兮草木摧，冻之压巖巖欲聩。须臾雪花大如手，玉龙鳞甲堆尘埃。”清地理学家徐松在 1875 年夜宿此台，把盏饮酒，感伤不已，描绘了这里“远见格登，雪多不寒。闻

声淙淙,胡歌八面……”的自然风光。在清代,沙图阿瞒军台是过往军旅的驿站。

### 波马故城

故城坐落在现七十四团场部北7公里处,距县城107公里,属唐辽时期遗址。这座故城是特克斯河流域规模最大又保存较完整的一处故城遗址。城周围分布着一些战国到西汉时期的古墓群。故城呈正方形,东西城墙各长360米,城墙高3~4米,宽3~5米。城墙四周各有缺口,缺口南北东西对应,四角外突,可能为城门楼遗址。城墙外有一壕沟,沟宽约10米,深约2米。城内西南部略见一建筑台基,散布有陶片、红砖残块。曾在此出土一完整的铜刀,城内有耕种小麦的痕迹。

### 胡图尔城堡

该故城坐落在七十五团场部南2.5公里处。城堡两座,南北排列,间距20米。北城大致呈正方形,北城墙长52米,高0.5米,夯土筑成,夯层厚20厘米。城中心有一高约0.7米、直径约7米的台基,内散布很多红砖,砖有条形、三角形、弧形。南城的北墙长52.2米,南墙长54米,西墙长54.5米,东墙长49米,夯土筑成,夯层厚20厘米,城墙宽8米,高

1~1.5米。城内平坦,原建筑物遗址保存较好。城堡地处天山谷口,入谷越天山,南可通往阿克苏和拜城等地,东西可通阿克苏沟和夏特沟,彼此呼应。以地理位置分析,应是一座军事城堡,但年代不详。

### 布里拖里哈城堡

该城遗址在喀拉苏乡南6.5公里处。城堡呈正方形,北城墙长75米,南城墙长83米,西城墙长92米。夯土筑成,城墙宽3~5米,高0.5~0.8米,城墙四周14米处环绕有宽约5米、深0.7米的壕沟。城中心有一直径约8米、高1米的建筑物台基。

## 古建筑

### 昭苏圣佑庙

圣佑庙坐落在昭苏县城西北1.5公里处的洪纳海河畔上。它北倚乌孙山;西南部曾是广阔的草原,而今已变成了农田;东部现为居民区。

圣佑庙是蒙古准噶尔地区仅存的一座比较完整的黄教寺院,是喇嘛教徒进行宗教活动的场所。该庙建于光绪二十年(1884),完工于光绪二十四年(1888)。汉族人称为喇嘛庙。寺庙占地11900平方米,坐南朝北。寺院内的8座建筑物对称分布,高



低起伏。上有照壁、山门、前殿、大殿、后殿。两侧有配殿和六角形平面的双层檐楼亭。楼亭各角均翘起，作腾飞之状。东面角楼上挂有一口大钟，西边角楼上放有一面大鼓，故称钟楼和鼓楼。东西配殿为喇嘛休息的禅房。山门、前殿和后殿都是硬山顶，面积不大。大殿是寺院的主要建筑，特别雄伟，为七开间的正方形建筑，共分二层。每层屋檐都向上翘起，二层歇山。檐下斗拱为多层挑枋叠成。梁枋上油彩绘画，多为珍禽异兽，绘有凤凰、麒麟、雄狮、猛虎、金鹿、猕猴等，其状千姿百态，栩栩如生。大殿左右的“二龙戏珠”、“凤凰比翼”、“子牙垂钓”、“苏武牧羊”等壁画也活灵活现。大殿正前方正中屋檐下挂有汉字书写的“敕建圣佑庙”的金字匾额。殿内陈设的帐幔、幡绣工极为精致。殿内两侧各置一个楼梯，直达二楼。站在二楼眺望，远山近水、千里草原和县城风光尽收眼底，使人心旷神怡。殿内后壁前置有佛像台座，供有金菩萨像。1984年，人大副委员长、西藏活佛班禅额尔德尼·却吉坚赞一行来昭苏视察工作时，专门到寺庙大殿参禅，举行宗教仪式时朝拜者络绎不绝。

这座气势雄伟的古寺院，是新疆现存喇嘛庙中最大的一个，但因年久失修和“十年动乱”的破坏，不得不在1977年开始第三次维修。前后历时四年，耗

资 43.7 万元,才使圣佑庙重现光彩。圣佑庙 1962 年被列为自治区重点文物保护单位。

### 格登碑

格登碑坐落在离县城西南 60 公里的格登山上、松柏边防站哨所南约 100 米的地方。格登为蒙古语,即“突起的后脑骨”之意,是形容格登山山形的。碑高 2.95 米,宽 0.83 米,厚 0.27 米,全名叫《平定准噶尔勒铭格登山之碑》。碑立于乾隆二十五年(1760),碑文由乾隆皇帝亲撰,共 240 字。碑文赞颂了格登山之战中参战勇士的英雄精神及战役胜利的经过。文笔浩荡流畅。碑正面为满文和汉文,背面为蒙古文、藏文。正反面上部刻有“皇清”、“万古”二字。碑额和碑底刻有图案。碑额上刻有蛟龙盘旋,碑底部刻有大海托日浮雕图。碑石由清官兵 1 000 余人从南疆叶城县运进。整个立碑事宜由伊犁参赞大臣阿桂督办。格登山战略地位十分重要,是兵家必争之地。1872 年,沙俄侵占伊犁时,将格登山强行划入俄国版图,后来清封疆大臣左宗棠兵临南北疆,平息了沙俄支持的叛乱,强行收回了伊犁地区,格登碑才回到祖国的怀抱。

该碑因历经风雨,饱受沧桑,毁坏严重,1975 年、1984 年,国家分两次拨款维修,才使它重现光

彩,扬威国门。

## 自然景观

### 夏特风景区

夏特风景区包括夏特峡谷、夏特古道、夏特温泉、木扎尔特冰川四部分。夏特为突厥语,哈萨克语为萨特,维吾尔语为雪塔,蒙古语为沙图,其汉语意为“梯道”。

夏特峡谷由咆哮如雷的夏特河冲积而成。该河发源于腾格里峰下,由南向北一泻而下,犹如一条青色的神龙,冲出天山,奔入特克斯河。河水落差极大,河床深不见底,只有怒吼的涛声灌入耳膜。峡谷顺河而上,全长47公里。河岸东西两侧,不时有溪水穿壁而过,汇入主流。溪水清凉澄澈,九曲回转,流速较猛,水声响亮悦耳。河两岸是蜿蜒曲折、云杉遮天的夏特古道。

夏特古道北至夏特谷口,南至南疆的拜城和温宿县,全长约70公里。古道沿夏特峡谷盘旋而上,越过木扎尔特冰川,直达南疆。古道的历史可追溯到2000年前的西汉时期。解忧公主的侍女冯嫫持汉节出使南疆诸国和解忧公主的女儿弟史嫁龟兹王绛宾时,走的就是这条古道。唐时玄奘西天取经,也

从这里经过。在清代鼎盛时期，古道上设有驿站，冰达坂上驻有 120 名官兵，负责维护道路。清时的南北疆官兵换防、商旅来往，大都经过这条古道。1949 年，昭苏和平解放时，这条古道仍然是南北疆交通的主要通道。

夏特温泉区坐落在阿冬不拉克山下，泉水由山底流出，注入 5 个修有木棚的水池内。每间约 16 平方米，专供游客沐浴。温泉的西边是夏特河上游，河水清澈透底，流速缓慢，河床由卵石和白沙铺成，有宝石和金沙。河西岸是林木葱绿的高山。温泉南是高耸入云常年不化的雪山。中间是一块平坦的河谷，温泉疗养院就建在这里，设有七八十间住房，以及食堂、商店和诊所。每年 6~9 月间，泉水水温在 30℃~60℃ 之间，是观光沐浴的好季节。泉水含有多种矿物质，可治皮肤病、风湿、关节炎、胃炎等多种疾病。每到旺季，来这里观光治病者络绎不绝。

木扎尔特冰川又称木素尔岭达坂，蒙古语的意思是“白冰川”。这里冰峰兀立，常年不化，最厚的冰层达 10 米，常有冰峰崩裂，声音响亮清脆，使人毛骨悚然。《西域闻见录》曾描述曰：“层峦叠嶂，千仞攒空，巉巉如崧者皆冰也，裂隙处下视正黑，不见其底，水流之声澎湃如雷鸣。人聚驼马之骨，横布其上。”木扎尔特冰川是巨大的天然固体水库，是木扎尔特

河和夏特河的水源。由于此处地形险要，气候寒冷，游人不多。

### 阿合牙孜风景区

阿合牙孜沟位于昭苏县西南部，发源于西南天山，沟长 172 公里。这里气候温和，水草丰茂，森林密布，是昭苏县最大的冬季草场，全县 30% 约 20 万头（只）的牲畜在此越冬产仔。每年 10 月至翌年 4 月间，沟内畜群遍野，牧歌飞扬，一派繁荣景象。

阿合牙孜河从沟中流过，河水湍急，浪花飞溅，声如雷鸣。该河是昭苏第二大河，沿途汇入许多支流，年径流量达 17.47 亿立方米。河内盛产石花鱼，肉嫩味鲜。沟内云杉遮天，呈梯级分布，山脚是山柳、枸杞子、忍冬等灌木，山脚以上是杉树，直到山顶。由于森林灌木密集，这里野生动物成群，被称为野生动物的乐园。

改革开放后，由昭苏县人民政府和牧场投资，修筑和拓宽了这里的牧道。现在不论冬夏，卡车可直通沟内。

### 库尔库勒得克瀑布

库尔库勒得克为哈萨克语“瀑布”之意。

瀑布位于萨尔阔布乡东南 27 公里的阿尤柴沟

内。阿尤柴是哈萨克语“狗熊”的意思。传说此处常有狗熊出没，山沟由此得名。现名叫瀑布沟。风景区占地5平方公里，群山环抱，水草丰美。山顶云雾缭绕，山下林木遮天、鸟兽成群，风景极为秀丽。

瀑布距山沟有6公里。进入山沟，1公里外就可听到瀑布隆隆的水声；再朝前走，就只见一股清流从山顶飞落而下，如银河倾泻，水声震耳欲聋，人不敢近前。断壁上有一个暗洞，洞口被水帘遮盖，犹如《西游记》中的水帘洞。因此，当地人把这里也取名为水帘洞。瀑布落下后形成一个水潭，潭的边缘有温泉溢出，清凉澄澈，传说有仙女常在此沐浴，凡人不易看见。



民 俗

风 习







## 民俗风习

### 哈萨克族

哈萨克族是昭苏县的主体民族。“哈萨克”的汉语意为“白天鹅”。昭苏县的哈萨克族主要分为克扎衣和阿勒班两大部落。克扎衣部落的祖系是乃蛮，原居额敏县、托里县，一部分于1887年由新源迁入特克斯的恰汗萨俄尔和阔克铁列克。1890年其中一部分来到昭苏，居住在萨尔阔布和喀夏加尔，1894年其中一部又迁到阿合牙孜。这部分克扎衣部落分为喀拉夏、加郎推斯、阔喀希、萨尔木克、喀拉木克等5个小部落，其名称实际上是兄弟五人的名字，他们的父亲叫卓勒博乐地。阿勒班部落1932年从前苏联迁居我国，居住在特克斯县境内的阿腾山区，1940年以后迁到昭苏县居住，分布在阿克达拉、阿克苏、夏特和天山乡一带。阿勒班部落又分为萨尔、起布勒两个小部落，下面分支十几个。

## 居住

哈萨克族牧民转场到冬窝子住平顶木房，在春秋草场和夏草场住圆顶毡房，定居牧民一般住尖顶土房。

## 服饰

哈萨克族的服饰一般较宽大结实，主要为皮衣和布衣。冬天外出多穿皮大衣、皮裤，头戴皮帽，脚穿大头鞋，皮大衣和皮裤有光板和布面两种。男子的衬衣领子较高，白衬衣多绣花边，在衬衣上套西装坎肩，外罩上衣，上衣一般是斯大林装。衣料色深，素雅大方，多为条绒、线呢之类。妇女多穿用花布、绸缎、毛纺织品制成的连衣裙，上身套坎肩或短大衣，冬天则罩小棉袄，双腿只穿长筒袜子，外出穿皮大衣。姑娘还喜欢在衣襟上缀珠玉、贝壳、银元、硬币等装饰品。

哈萨克族男子冬天戴的帽子，一般是用羊羔皮或狐狸皮制作的带有两个耳扇的尖顶帽，夏天一般戴薄白毡制成的黑绒翻边帽或深色绣有长矛图案的平顶圆帽。未出嫁的女子戴一种用金线绣成的硬套小圆帽，帽顶、帽围绣花，并镶嵌珠玉，缀有用金属或鹅毛管制作的插管，孔中插猫头鹰羽毛。已婚妇女

扎白披巾,上绣五颜六色的花卉图案,夏天戴各种颜色的三角巾或正方头巾。老年妇女戴有用白布缝制的长盖头,后面披在背上,前面只露出脸部。

哈萨克族男女老少都喜欢穿皮靴,外穿套鞋。皮靴有两种:一是长筒硬底皮靴,一是类似长袜的软底皮靴。

### 饮食

哈萨克族的食物、饮料大多是自制的。主食有馕、那仁、汤面、抓饭、馓子、油果子、油饼等;肉食有手抓羊肉、马肠子、熏肉、土豆烧肉等;副食有酥油、奶油、奶皮子、奶豆腐、奶疙瘩、甜炒面、酸奶酪等;饮料有奶茶、酸奶子、马奶子、阔杰、阿希玛勒等。

### 婚俗

哈萨克族婚姻是一夫一妻制和氏族外婚制。一般情况下同一氏族内不得婚配,如果在同一氏族内婚配,必须七代人以上无血缘关系。这是哈萨克人为提高人口素质而自然形成的优生制度。

哈萨克族的婚事要经过说亲、订婚、送彩礼、出嫁迎娶等程序。

订婚仪式是婚事的重要仪式之一。订婚之日,男方父母及近亲带上礼物前往女方家,女方家宰杀

牲畜款待男方来客，并宴请本方亲属参加。席间谈笑取乐、跳舞唱歌，还要举行踏水之礼，即女方嫂子把男方男宾从屋内拉出，推入门前小河中，表示经过踏水之礼后流水不回头，婚约无反悔。如门前无河，可将其推进水坑中。

送彩礼之日，新郎与父母、姑舅姨等近亲带上彩礼去女方家，女方家大摆宴席款待。夜晚，小伙子、姑娘在青年男女的陪同下唱歌跳舞，尽情欢乐，小伙子留宿在女方家。

出嫁仪式一般要举行三天，女方邀请亲属与邻里参加，举行赛马、摔跤、刁羊等活动。出嫁仪式的第一天，聘请德高望重的老人为新娘祝福。新娘由四个姑娘或年轻媳妇陪坐于毡房内，新郎带兄弟和一两个至亲密友到女方家，男方家的小伙子在毡房外唱《劝嫁歌》，并与陪伴新娘的姑娘或媳妇对歌。对歌的歌词即席而编，以难倒对方为胜，输者拿出毛巾之类的小礼品送给胜者，如此歌舞通宵达旦。次日，新娘动身去婆家，新娘头披面纱，哭泣不止，先唱出嫁时的第一首习俗歌——《森斯玛》（辞别歌），以倾吐对亲人和故土的留恋，对未来生活的担忧。唱完后与父母等亲人哭别，又唱第二首习俗歌——《阔尔斯》（哭别歌），进一步倾诉对亲人和故土的依恋之情。然后新娘与诸亲一一拥抱，再唱起第三首习俗歌——《阔尔塔斯》（同龄人），以

表示对同龄密友的美好祝愿。最后由兄弟扶上马,母亲、嫂子、弟弟陪同新娘到男方家。

男方举行的迎亲仪式更是别有风趣。新娘进门后,举行揭面纱仪式,由一位活泼风趣、能说会唱的男子担当揭面纱的角色。他手拿拴有彩带的木棍,面对新娘高唱《别特阿恰尔》(揭面纱歌),大致内容是欢迎新娘的到来,夸奖新娘的美貌,告诫新娘如何做一个贤惠的妻子,随后用木棍轻轻挑起新娘的面纱。新娘向公婆行礼,并到火炉前屈膝鞠躬三次,然后向火炉里倒一勺油,一位老年妇女用双手在火焰上烤一烤,再去抚摸新娘的脸,揭面纱仪式结束。之后彻夜吟唱,尽兴方散。

### 丧葬

哈萨克人的丧葬礼仪基本上是按照伊斯兰教的礼仪进行。他们认为主麻日(星期五)去世是死者的幸福,在古尔邦节去世,也被视作一件好事。人死后,面朝西安放,绑住下巴颏,用白布盖脸,用帷幔围遮住遗体,在死者的头前方与脚下各点一盏明灯,由近亲守灵。在门前竖起一根长竿,悬挂吊唁的旗子,旗的颜色因死者年龄而异:年轻者,红色;中年人,浅红;老年人,白色。亲属前来吊唁,唱挽歌哀悼。吊唁后,为死者净身,用白布裹尸三层,安放在灵柩内,

诸亲属一齐为死者祈祷赎罪。葬坑有两种，一种是长方形直坑，另一种是在长方形直坑的一侧掏一个可以平放尸体的长方形洞穴，尸体安放在此洞穴内，仰身直体，头朝北，脸朝西（脸朝西意为向着伊斯兰教圣地麦加）。

死者亲属要长时间进行哀悼，死者妻子一年内穿黑衣，头包白布，每天早晚唱挽歌。还要举行各种祭祀活动，主要有7日祭、40日祭和周年祭。

## 节庆

纳吾热孜节。这个节日相当于汉族人的春节。每年春分，昼夜长短一样，这一天便为纳吾热孜节。从这一天开始，就算是已除旧岁，迎来新春。过节期间，各家各户都用小米、大米、麦子、奶疙瘩、酸奶酪、面条、肉、食盐等混合熬成“纳吾热孜阔杰”（年粥），人们成群结队地走门串户吃“纳吾热孜阔杰”，吃得越多，主人越高兴，边吃边谈，互相祝愿在新的一年里人畜兴旺，五谷丰登。

肉孜节。这是个伊斯兰教节日，也称为开斋节。按照伊斯兰教的规定，开斋节前教徒要封斋一个月，封斋期间每天日出之后到日落之前不能进食、饮水。封斋期满后的第一天谓之开斋日，这一天为伊斯兰教历的十月一日。

古尔邦节。肉孜节之后 70 天是古尔邦节,这个节日也来源于伊斯兰教,是伊斯兰教历的新年。过节时,每家每户必须宰羊以作为祭献,羊皮要交给清真寺,所以又有宰牲节的说法。这是哈萨克族的大节日,家家户户都要准备丰盛的食品,特别是手抓羊肉。人们互相拜访,并举行传统的民间娱乐活动。

### 娱乐活动

哈萨克族的娱乐活动有赛马、摔跤、姑娘追、刁羊、阿肯弹唱、赛骆驼、赛马驹、公牛拉绳、拾银元、射元宝、马上角力、荡秋千、找骨头等。

## 蒙 古 族

昭苏县的蒙古族系西蒙古厄鲁特的准噶尔部落的后裔,清乾隆二十九年(1764),热河、内蒙古等八旗官兵来伊犁守边,其左翼驻今昭苏县,内设三旗。乾隆三十年(1765),每旗分设两个苏木,计六个苏木。光绪十七年(1891),又重新组建为上三旗六苏木,现在昭苏县的蒙古族主要就是这部分人的后裔。

昭苏县的蒙古族主要集中居住在昭苏军马场、胡松图哈尔辽蒙古民族乡、察汗乌苏蒙古民族乡、昭苏镇、乌宗布拉克乡、昭苏种马场等地。



## 居住

蒙古族牧民转场到冬窝子住平顶木房，在春秋草场和夏草场住蒙古包(类似圆顶毡房)，定居的牧民和农民住的是尖顶土房或木房。

住房的摆设与哈萨克族基本相似，但带有绣花图案的装饰品较少，讲究实用。室内常有矮腿长方形木桌，绘有佛教色彩的图案，马鞍呈槽形，涂有黄色油漆，墙上挂有“阔库尔”(皮革制的酒囊)。

## 服饰

蒙古族的男女老幼喜穿长袍，长袍为大襟，宽大，长袖，腰扎布带，领口、袖口、边沿常以花边点缀。袍子的颜色有所不同，男子多穿青、蓝、棕色；妇女喜欢红、绿、紫色。腰带用黄、红、蓝、绿等颜色的绸子做成。男子头戴瓜皮帽或礼帽，常佩带腰刀；女子戴头巾，中老年妇女戴礼帽或解放帽。男女均喜穿长筒硬底皮靴，老年人冬季喜穿皮裤。妇女戴耳环、手镯、戒指等金银首饰，脖子挂有佛珠项链。富裕人家女子的帽子上镶金银珠玉，绣以花彩。未婚妇女戴尖帽，婚后戴圆帽；未婚女子只梳一辮垂于后，出嫁后则梳双辮。

现在，蒙古族人民的服饰变化较大，除喜庆之日

穿长袍外，一般盛行穿短衣，尤其以中山装、西装居多。

### 饮食

蒙古族的主食有饅、抓饭、油果子、油饼、麻花、汤面条、肉饅、馄饨、饺子、炒面等；肉食有清炖羊肉、野猪肉、鹅肉、野山羊肉、骆驼肉、牦牛肉、鸡肉、马肠子、熏肉、肉干等；副食有奶油、酥油、奶皮子、奶酒渣等；饮料有奶茶、酥油茶、酸奶子、马奶子、阔杰、奶酒等。

### 婚俗

昭苏县厄鲁特六苏木的蒙古人严禁近亲结婚。订亲时首先经过男女双方父母商量并征得他们的同意，订亲前要进行必要的了解，一般是男女同岁，或男比女大1~5岁。在相互了解的基础上男方父母请女方父母到家中做客，并讲明订亲的日子，如女方父母同意，在约定的时间男方派两人带上“阔库尔”（皮制酒囊）酒到女方家行订亲之礼，女方则召集自己的亲朋好友到家中喝订亲酒。

订亲后，男方再选择良辰吉日，由男方父亲带领亲属到女方家协商结婚日期。男女双方的父亲一同到喇嘛庙去征得喇嘛的恩准后，便可决定结婚的日

子了。男方开始向女方送彩礼，女方也开始准备家具和嫁妆。临近结婚时，男女双方的主要亲属分别搬到男女方住地，帮助筹办婚礼事宜。在结婚前一天，双方亲友在蒙古包里席地而坐，欢歌笑语，载歌载舞，开怀畅饮，通宵达旦。

举行婚礼的这天早晨，新郎穿上蒙古袍，骑上骏马到女方家接亲。首先由男方父亲拜见女方父亲，敬“那斯玛”（一种口含烟草）并祝吉祥，然后再敬酒，表示迎亲的人马都来了。随后新郎在伴郎的引导下拜见岳父、岳母，斟酒致谢，敬献哈达。女方盛宴款待男方亲朋好友，歌声四起，优美动听。宴会结束，迎亲队伍纷纷上马并索求新娘。此时的新娘被嫂子们藏起并由小姐妹们团团保护起来，不费九牛二虎之力新娘是不会露面的。新娘出来后与母亲哭别，依依不舍地离开生养她的父母。

新娘在送亲人马的护送下，上马缓缓而行。行至离男方家不远处，男方的亲友带着食品和酒，迎出接亲。双方亲友在草滩上席地而坐，举杯共饮；饮罢，又起身上马。送亲队伍行至男方家，围着蒙古包转三圈后下马。男方家一位德高望重的老大娘手拿一端系一白布条的长木竿，带一盘酥油迎接新娘。新娘被男方一位属相合适的小伙子抱下马，踏着铺在地上的白毡步入毡房，毡房顶部正中也系有白布

条,以示吉祥。新娘进了新房,接过老大娘手中的木竿蘸着酥油点火,以示新的家庭的建立。此时年轻妇女把新娘带来的嫁妆摆放在新房内。婚礼由男方的一位长者主持,仪毕,由一位老年妇女把新娘出嫁前的姑娘发式改梳成少妇发式。梳毕,新娘先进入男方父母房内向父母请安,而后一一拜见前来祝贺的亲属。最后,由新郎的母亲向新娘的母亲敬献一碗牛奶,由送亲的人群依次饮之,并给其穿上一条白裤,赠一块茶叶和一些钱(数量不限),以报答亲家母对女儿的养育之恩。礼罢,男方亲属回请女方亲属,举杯痛饮。人们在托布修尔琴的伴奏中相邀翩翩起舞,婚礼成了别具一格的晚会,直至深夜方尽兴而归。

### 丧葬

昭苏县厄鲁特六苏木蒙古族主要实行土葬。和平解放前,比较富裕的或有一定社会威望的人,经喇嘛允许,可以火葬,历史上还曾有过天葬、水葬习俗。

土葬也称棺葬。其葬法与汉族略同。土葬用的棺材在制作中不能用铁钉,盖棺时用木钉或牛皮绳捆绑。入殓后,请喇嘛念经,方可将棺木移于墓穴葬。

火葬是给死者穿戴一新,并用被褥罩

野岭选一风水好的地方，用长两米左右的松木劈柴，横竖交叉堆积六七层，上放尸体，然后在木堆空隙中放酥油，用一端裹有白布的长竿蘸酥油点燃木堆。整个火葬过程中都有喇嘛在场，手持法器，不停地诵经，为之超度。能否进行火葬，要根据死者的属相、生辰八字而定，最终由喇嘛按经书条文决定。

## 节庆

昭苏县厄鲁特六苏木蒙古的传统节日主要有祖腊节、春节、麦德尔节、俊去特节。

祖腊节。祖腊意为“酥油灯”、“佛灯”，源于对星辰的崇拜。农历十月二十五日，每家每户都要炸油饼，走家串户喝祖腊茶，并互相祝贺长了一岁。晚上，人们点燃与自己年岁相同的酥油灯或蜡烛，插在雪堆上，并由家中老人祝福。传说这一天为宗喀巴逝世日。

春节。蒙古族人称之为“白节”，其风俗习惯与汉族相仿。

麦德尔节。麦德尔为藏语，是主管团圆的佛。农历正月十五日，人们为死去的亲人各炸7个油饼，供到佛龛上，为其祈祷，并希望他的灵魂在今日能和活在世上的人团圆。男女老少都到喇嘛庙去赶庙会，烧香磕头，听喇嘛诵经。传说这一天是弥勒佛诞

辰。

俊去特节。俊去特为藏语，是主管丰收的佛。每年农历四月十五日，天气转暖，绿草如茵，牛肥马壮，草原兴旺。这一天，蒙古族牧民家中摆满奶油、奶皮子、奶疙瘩、酥油、马奶子、酸奶子、奶酪、奶酒等奶制品招待客人。有祭天，祈求丰收之意。

### 娱乐活动

昭苏县厄鲁特六苏木蒙古族人的娱乐活动主要有赛马、摔跤、射箭、歌舞、托布修尔弹唱、赛骆驼、公牛拉绳、山羊跳、那达慕、祭敖包等。

## 汉 族

汉族人在昭苏境内生息、活动的年代最早可追溯到西汉时期。夏特河西岸的夏特故城为唐代时汉人所建。1889年动工的昭苏圣佑庙也是汉人工匠所建。至1942年，昭苏县汉族人口达60多户、189人。汉族现已成为昭苏县人口占第二位的主要民族。

汉族人来自全国各地，在居住、服饰、婚丧嫁娶方面和内地人基本相同。

## 柯尔克孜族

柯尔克孜族是该民族的自称。其含义一说是“四十个百户”或“四十个部落”，一说是“四十个姑娘”。清朝时期称之为布鲁特，意为“高原人”。

昭苏县的布鲁特人于1932年和哈萨克族的阿勒班部落从前苏联迁居而来。1935年，将布鲁特人定名为“柯尔克孜族”。柯尔克孜族主要居住在夏特柯尔克孜民族乡，在察汗乌苏蒙古民族乡、夏特牧场、阿合牙孜牧场、县城等地也有分布。

### 居住

柯尔克孜族牧民转场到冬窝子住的是平顶木房，转到春秋草场和夏草场时住圆顶毡房（和哈萨克族毡房相同），定居的牧民和农民多住土房。土房多为平顶或尖顶，有壁橱和天窗。

近些年来，定居的柯尔克孜族牧民和农民，部分住上了土块房子和砖木结构的房子。

### 服饰

柯尔克孜族的服饰和哈萨克族大同小异。男子喜戴灯芯绒圆顶小帽，年轻人多为红、绿、蓝色，年长

者多数是黑色。小帽外再戴“卡勒帕克”或“台别台衣”。“卡勒帕克”用毛毡制成，帽子的下檐镶一道黑绒，向上翻过来，并在两边各开一个口子，帽顶呈四方形，饰有珠子或缨穗，夏天通常戴这种帽子。“台别台衣”用羊羔皮或狐狸皮制作，帽檐较宽，老年人常戴这种帽子。男子上身着白色绣有花边的圆领衬衣，外穿无领长衫，腰束皮带，系有腰刀、金银首饰等物。下身内着衬裤，外穿条绒布宽腿裤，脚穿高筒皮靴或毡筒。

小姑娘头戴红色丝绒圆顶小帽或獭皮做成的“台别台衣”，顶系珠子、缨穗、羽毛，年轻妇女多扎红、绿头巾，中老年妇女披白色头巾。柯尔克孜族妇女喜欢穿红色竖领的连衣裙，下部多有褶皱，外套黑色坎肩，脚穿绣花高筒皮靴。妇女喜戴装饰品，如项链、手镯、戒指、耳环等，未婚女子梳多股小辫，婚后改扎两辫。

## 饮食

柯尔克孜族主食有馕、那仁、抓饭、馅饼、油果子、面条等；肉食有牛肉、马肉、羊肉、牦牛肉等；副食品有奶油、奶皮子、奶酪、酥油、炒面等；饮料有奶茶、酸奶子、马奶子、保扎等。



## 婚俗

柯尔克孜族的婚俗与哈萨克族基本相似。婚礼主要在新郎家举行。婚礼前一天，新郎由一名亲戚和一群小伙子陪同到新娘家，献上一只宰好的羊羔和其他礼品。新郎到时，新娘的嫂子或一名年轻的妇女向来客撒糖果、杏干等食品。举行正式婚礼这天，新娘家要宰牲畜，宴请宾客，甚为隆重。新郎、新娘要同吃用盐水泡过的奶疙瘩，意为终生同甘共苦。旧俗，还要请阿訇念经祈祷。然后，来宾在野外进行刁羊、赛马等活动。晚上，新郎、新娘由伴郎、伴娘陪坐在毡房内，毡房外青年男女唱歌弹琴，尽情欢乐，一直热闹至深夜。次日，新娘蒙着红色面纱由几位姑娘陪同到新郎家。起程前，新娘的母亲为女儿唱《送嫁歌》，其嫂子及女友唱《离别歌》。途中所经村庄的人都来迎接，让新娘跳火堆，送给新娘食品。到新郎家后，新娘向新郎的父母、亲友鞠躬问好。然后，新郎家举行“入室”仪式，款待宾客。

## 丧葬

柯尔克孜族的丧葬习俗大致按伊斯兰教的葬仪举行。人死后，先要净身，然后用白布把头 and 全身缠住，女性死者还要缠手、缠胸。死者的女性亲属在屋

内唱挽歌,历数死者生前的善行,颂扬他(她)的功德。亲戚朋友携带钱、牲畜前来吊唁,死者的晚辈男子排在门前,手握哭丧棒痛哭流涕。出殡时,男子送葬,女子不送葬,毛拉为之念经超度。人死后的一年中,家中来了亲友都要为之唱挽歌。人死后的3日、7日、40日、1周年,都要举行祭奠。可把死者的衣服送给洗尸者,家中亲人一年内不能举办婚礼。

### 节庆

柯尔克孜族有三个主要节日:纳吾热孜节、肉孜节和古尔邦节。

节日期间的庆祝活动和哈萨克族相同。

### 娱乐活动

柯尔克孜族的娱乐活动有赛马、摔跤、刁羊、库木孜弹唱、口弦琴演奏等。

## 维吾尔族

“维吾尔”是本民族的自称,突厥语,含有“团结”、“联合”之意。清乾隆年间阿克苏地区的维吾尔族人经木扎尔特达坂到伊犁地区屯田,后一部分人被分配到昭苏。

昭苏县的维吾尔族主要是这部分人的后裔。现主要居住在昭苏镇、洪纳海乡和夏特柯尔克孜民族乡。

## 居住

昭苏县境内的维吾尔族多住干打垒房子、土坯房子及砖木结构房子。住房多呈方形或凹形，屋顶平坦，可供人坐卧行走或堆积什物。屋顶开一天窗，以通气和采光。屋门忌朝西开，室内砌土炕或木板炕，寝食均在其上。墙上挂壁毯，开壁橱，并饰以各种花纹图案。维吾尔族的住房有较深的前廊，多有院落，庭院内栽有花卉、果木，讲究整洁、卫生。

## 服饰

维吾尔族无论男女老少都喜欢戴四棱或圆顶小帽，称为“帕”。小花帽有黑、红、紫、绿、白等多种颜色，上面绣有各种形式的花纹图案，女式小帽常缀有珠玉饰品，非常漂亮。男子普遍喜穿对襟齐膝的长衫，称为“袷袂”，衣襟、衣领无纽扣，用布带扎腰，内穿绣有花纹的衬衫。女子着连衣裙，外套黑色对襟坎肩，城镇妇女多穿西式套裙。寒冬，把绒裤或毛裤穿在长袜里防寒，外穿高筒皮靴。妇女爱戴耳环、手镯、戒指、项链等装饰品，喜染指甲，画眉毛，以长发为美，姑娘梳多辫，结婚后改梳双辫，也有把双辫盘

结的。辫梢不扎头绳。

## 饮食

昭苏县的维吾尔族受哈萨克族、汉族影响，饮食较丰富。

主食有馕、包子、烤包子、抓饭、拉条子、面条、馄饨、馅饼、米饭、花卷、油饼、油果子、馓子；肉食有牛肉、马肉、羊肉、鱼、鸡、鸭、鹅、马肠子、熏肉；炒菜样式比其他少数民族丰富；饮料有奶茶、清茶、马奶子、酸奶子等。

## 婚俗

维吾尔族婚礼分两天进行。第一天先在女方家举行出嫁仪式。上午，伴郎簇拥着新郎，吹吹打打、热热闹闹去女方家娶亲。仪式开始时，男女分列两排，由阿訇居中主持婚礼，念《古兰经》后，问男女双方的意愿，若得到肯定的答复，阿訇将一个馕分开，蘸上盐水分给男女双方当场吃下，以示白头偕老，同甘共苦。前来祝贺的宾客齐声赞道：“美好婚姻，地久天长。”过后，男女宾客载歌载舞，弹琴唱歌，气氛十分活跃。舞毕即席就餐。下午，新娘穿戴一新，在伴娘的簇拥下骑马或坐车去男方家，一路上欢声笑语，载歌载舞。按旧习，新娘来到婆家门口时，男方

大门口点燃一堆火驱邪，由一客人钳一火炭在新娘头上绕三圈，新娘再绕火堆一圈，即可步入院堂进入新房。有的男家在通往新房的走道上铺上花毡，表示对新娘的欢迎和尊重。第二天在男方家举行揭盖头仪式。下午，新娘蒙头坐在炕沿或床沿上，都塔尔、热瓦甫奏起欢乐的乐曲，男女青年载歌载舞，谈笑风声，尽情欢乐。在欢歌笑语的高潮中，由一位美丽的少女舒展手臂，以轻巧敏捷、富有韵味的动作，揭去新娘的盖头。新娘羞中藏娇，含情脉脉。此时，青年男女翩翩起舞以示祝贺，新郎、新娘也轻盈举步，跳起热情奔放的“赛乃姆”双人舞。宾客们边叫边唱，杂以掌声口哨，整个新房成了沸腾的海洋。宾客们如痴如醉，直至深夜方肯尽兴而散。

### 丧葬

维吾尔族实行土葬，讲究速葬，不用棺材。人死后，一般是晨亡午葬，晚亡次日晨出葬，停尸最多不超过一天。入殓前，伊麻目为死者净身，然后以白布缠之。男性包三块，女性包五块。尸体放在“吉那孜”（清真寺里用以抬尸的木架）上，由亲友抬到清真寺里举行殡礼，旋即抬到坟地。葬坑及安葬方式和哈萨克族相同，坟墓用土堆成鱼背状，坟前立石碑或木牌，铭刻或书写死者姓名、生卒年月。入葬前亲属

不得啼哭，妻子不得扶灵送葬，妇女不得进入坟地。死者家中男子系白腰带，女子披白布。人死后第7天、第40天、1周年都要举行悼念活动，谓之“乃孜尔”，并做抓饭邀亲朋好友相聚食之，以表对死者的哀思。每年肉孜节，亲人都要给死者上坟。

维吾尔族自古以来有陵墓崇拜的习惯，不许在墓地挖土，也不许牲畜进入。

## 节庆

维吾尔族一年中有两个主要传统节日：肉孜节和古尔邦节。

肉孜节在每年伊斯兰教历的十月一日。肉孜节前要封斋一个月。开斋的当天各家各户炸馓子、油饼、油果子，做各式各样的小点心、饼干等。人们走家串户，互相拜访问候，喝茶，品尝各种面食、糖果。肉孜节为维吾尔族的小节。

古尔邦节又称宰牲节。肉孜节之后的70天是古尔邦节。这一天是伊斯兰教历的十二月十日，也是穆斯林的新年。这天清早，各家都要宰羊，羊皮献给清真寺，羊肉清炖招待来客。

清真寺的楼顶上敲起“那鄂尔”鼓，吹起唢呐，人们欢聚在一起翩翩起舞，庆贺这一年一度最隆重的传统节日。

## 娱乐活动

维吾尔族的娱乐活动有赛马、摔跤、麦西来甫、赛乃姆、热瓦甫弹唱、都塔尔弹唱、打髀石、斗鸡、碰鸡蛋等。

## 回 族

昭苏县的回族大致分两部分：一部分是清朝末年、民国初年来昭苏定居的回族人后裔；另一部分回族主要是60年代以后从陕西、甘肃、宁夏、青海迁至昭苏的，主要分布在阿克达拉乡、喀拉巴斯陶村和洪纳海乡、克斯克村。他们基本上使用汉语、汉文，保留了内地回族的习俗。

## 居住

昭苏县的回族住房多种多样，有平顶木房、平顶土房、平顶土坯房、廊檐砖木结构平顶房、砖木结构尖顶瓦房等。

## 服饰

昭苏县回族的服饰大体和汉族相似。但也有不同：男子冬季喜戴皮帽，内有圆顶小白帽，其他季节

戴礼帽、平顶小白帽，成年男子喜留山羊胡。女子喜戴耳环、手镯，中年妇女穿大襟布衣，头戴方巾或白帽。

### 饮食

昭苏县回族的饮食较丰富多样。主食有馕、花卷、油饼、拉条子、抓饭、面条、面片、馓子、油果子、各式小点心；副食有奶油、酥油、奶皮子、酱菜、泡菜、面肺子、米肠、凉粉、酿皮子、粉汤；肉食有牛肉、马肉、羊肉、鸡肉、鸭肉、鹅肉、鱼肉、马肠子、咸肉、熏肉；饮料有盖碗茶、香片茶、奶茶、酸奶子、马奶子等。

### 婚俗

回族的婚礼大体要经过说亲、订亲、娶亲三道程序。娶亲这天，男方出车接新娘，车上贴有红双喜字并扎有红花、绸缎。新娘头顶红盖头，稳坐不动。若路上遇到拦车讨喜酒的人，有专人应付。

男方家先摆宴席招待客人，新郎胸戴红花，站立院内迎候来客。每有客人到来，主持人高喊：“看客！”便有人来迎接，招待。新娘来到时，众人要闹公婆及男方的其他长辈，让他们反穿皮大衣，倒骑马驴，戴上假面具或画上大花脸，并敲敲打打出洋相，笑得人们前仰后合。



新娘在伴娘的搀扶下，顶着盖头步入新房，新郎将盖头揭去。晚上年轻人闹洞房。第二天早晨新娘逐一和婆家人相认。娘家人给婆家人送礼，婆家人回赠礼金。三天后婆婆带上媳妇回门，拜访娘家人。

### 丧葬

回族人的丧葬习俗和维吾尔族相似，死者家中青年男子系白腰带、女子头扎白头巾，为之戴孝。

人死后，过四天、头七、二七、三七、四七、周月、四十天、百天、周年。

### 节庆

回族人的节日主要有肉孜节、古尔邦节。

肉孜节这天，家家户户都要炸馓子、油饼、麻花、油果子，做饼干、甜点心，熬果酱，购买各种糖果、花生、红枣、核桃招待客人。粉汤是回族人的特有食品，肉孜节这一天必不可少。肉孜节是回族人的大节。

过古尔邦节，老户回族都要宰羊，羊皮送回族清真寺。这天家家户户都清炖羊肉，招待客人不敬酒，多喝盖碗茶。古尔邦节是回族的小节。

那秀拉节。教徒从麦加朝觐回来的第70天过那秀拉节。这一天要做那秀拉粥（类似纳吾热孜

粥),邀亲朋好友聚而食之。这一天的日子不固定,不属于普天同庆的节日,只有少数老年人知道。

### 娱乐活动

回族人的娱乐活动主要有赛歌和舞蹈。赛歌在昭苏有六七十年的历史。赛歌分为散曲子、对歌两种。散曲子演唱的种类有蓝桥担水、五更盘道、孟姜女、出门人、十步情、纺四姐、弟兄三个人、绣荷包、十道黑等,演唱时常以三弦伴奏。可一人演唱,也可多人合唱。对歌时男女分开,有固定的曲调无固定的词,即兴问答,互出难题,以难倒对方为胜。

舞蹈近几年才兴起,动作大多来自甘肃、青海,不太普及。回族的“花儿”和陕西、甘肃的信天游相近,演唱的人极少,有待进一步挖掘。

## 民族特色食品

### 塔巴饊

“塔巴”也称“阔别”,为哈萨克语,即生铁制的平锅,一般直径约40厘米,通常由一对组成。“塔巴饊”汉语俗称“锅盔”。

面粉中加入牛奶、盐水、酵面,发酵到一定程度分成大小适当的面团,压成饼状,放到平锅里烤制。

一般用牛羊的干粪块做燃料，一对平锅上下都有燃红的炭火，当“塔巴馕”烤熟时，两面金黄，外酥里软，香味扑鼻。“塔巴馕”是游牧民族共同喜爱的面食。

### 手抓羊肉和纳仁

将绵羊宰杀，按前后腿、肋条、胸叉、脊椎、胯骨、肩胛骨等部位分块，羊头燎毛、洗净，去下腭和羊肉同煮。先用急火，锅开后将浮沫撇去，加适量盐，改用文火煮，并用铁勺不时地“扬汤止沸”，羊头和羊肉煮在一起，有特殊的调味作用，如同放了味精一样。当羊肉煮至八成熟时，主人给在座的人各盛一小碗肉汤，人们慢慢品尝。待羊头、羊肉煮熟，主人将其装在大盘里，众人抓而食之，故称“手抓羊肉”。

手抓羊肉吃得差不多时，众人将剩余的肉用小刀切碎，拌上熟面条、用油烫熟的洋葱末，用手抓食，就是通常所说的“纳仁”。

手抓羊肉和纳仁是昭苏游牧民族最喜爱的饮食，常用以招待宾客。

## 民间体育和文艺活动

### 刁羊

刁羊是哈萨克族的传统民间体育项目。近些年

来,刁羊逐渐朝着正规化比赛的方向发展。比赛分成两方,每方各5人,穿着不同颜色的服装,场地就设在赛马场。赛场中央圆圈内放有宰好的山羊,赛场两端各树一铁杆支撑的锅状铁篮,铁篮离地面3米左右。参赛的骑手各自站在中线附近的边线上,裁判员一声哨响,10名骑手像离弦的箭冲向中圈,展开惊心动魄的刁羊比赛。比赛分上、下两个半场,双方对攻,将山羊羔投进铁篮内可得一分,得分多者为胜。

正规的刁羊比赛要求骑手的骑术更高,集体作战的意识更强,它把足球、篮球和传统的刁羊战术融为一体。这称得上是对传统娱乐性体育活动的一项改革。

### 姑娘追

姑娘追,哈萨克语称“克孜库瓦尔”,是哈萨克人特有的民间游戏。

游戏开始时,一位身穿盛装的少女骑马从人群中走出,随后一位看中她的小伙子骑马走到她身边,二人骑马缓缓向指定的地点走去。一路上,小伙子尽管向姑娘表达爱慕之情,并用俏皮话挑逗姑娘,不管说得多么过分,姑娘不能翻脸。这时,可称得上是大男子汉的天下。一旦到了指定的地点,局势急转

直下，羞答答的少女摇身一变成了杏眼圆瞪的巾帼英雄，多情的汉子却成了抱头鼠窜的草寇。姑娘策马扬鞭追赶着狼狈而逃的小伙子，皮鞭像雨点般地抽打在小伙子的身上，不管打得多么狠也得挨。这时的“半边天”成了沙场上威风凛凛的穆桂英。不过，细心人却能看出其中的奥妙：若是姑娘对小伙子无意，鞭子是劈头盖脸地打；若是姑娘对小伙子有意，鞭子是虚晃一招地打。小伙子也就从挨鞭子的轻重程度中猜出姑娘的心，鞭子打得重，从此“拜拜”，鞭子打得轻，以后去“追姑娘”。

“姑娘追”为未婚男女青年提供了择偶的机会，体现了男女平等、双向选择的原则。男方可以大胆地追求，女方可以果断地表态。玩的人尽兴，看的人开心，既有粗犷豪放，又有风趣幽默。

### 公牛拉绳

公牛拉绳是一种民间两人间的拔河游戏，哈萨克语称“布喀塔尔吐”。

参加比赛的二人背对背站立，把一条长四五米的粗绳的两头系在一起，形成双股绳，分别从二人胯下穿过套在脖颈上。二人跪爬在地，中间划一道线，裁判一声令下，二人手脚并用朝相反方向用劲拉绳。力量相当者要经过很长的相持时间，粗绳被拉得绷

直,二人的脖筋突起,眼睛瞪得像公牛的眼睛,手抠进土,脚蹬入地,最后,力气大的将对手拉着倒退,地下划出一道道浅沟,跟头绊子地越过中线,才算分出胜负。

把此项游戏称做公牛拉绳确实很形象,它在哈萨克族、蒙古族、柯尔克孜族中广为流传,但至今未被列为正式比赛项目,因此也鲜为人知。

### 飞马拾银元

飞马拾银元,是哈萨克族古老的传统体育活动,哈萨克语称为“探根路”,是检验骑马技术的绝好办法,简直可称得上是杂技功夫。

把一枚银元或硬币放进一小土坑内,骑手乘马飞奔而来,当临近小土坑时,一脚踏马镫,整个身子几乎成倒立,俯身将银元或硬币抓在手中,真是令人瞠目结舌。

能练就上述功夫很不容易,即使祖祖辈辈生活在马背上的哈萨克族骑手也是百里难挑一。

### 赛骆驼

赛骆驼,是哈萨克、蒙古、柯尔克孜等民族的传统体育活动,一般由成年男子参赛。

参加比赛的骆驼大多是训练有素的,主人将其

披红挂绿地打扮好后拉到比赛场地。因为骆驼本身有双峰,所以不必鞴鞍子,只要骑在双峰之间就稳如泰山了。比赛开始前骑手用鞭杆儿敲打骆驼的前腿膝盖,骆驼跪下,骑手骑上,骆驼站起,比赛开始。

骆驼的鼻子穿一孔,系上皮条,绑好缰绳,骑手抓紧缰绳控制其奔跑的速度和方向。骆驼的样子十分有趣:长脖小头、长腿大蹄、长身短尾加上起伏的驼峰,跑起来左右摇摆,像筛筛子一样。当骆驼跑起来时,头高高昂起,嘴角白沫四溅,眼睛圆瞪,真有一股勇往直前的气势。跑得欢蹦乱跳的骆驼有时不听骑手的话,离群而去,任性地乱跑,弄得骑手十分难堪,惹得观众捧腹大笑。

### 赛马驹

赛马驹,哈萨克语称“库南恰布”。参赛者为10岁左右的儿童,骑的是两岁的光背马驹,同时起跑,先达终点为胜。

赛马驹是哈萨克、柯尔克孜、蒙古等民族锻炼孩子从小掌握骑马技术的传统体育活动。

### 马上角力

马上角力,也称马上摔跤。参赛的双方各骑一马,设法将对方拉下马,而自己则稳坐泰山,就算赢

了。通常由成年男子参加比赛。有时哈萨克族姑娘也和骑术不高明的其他民族的客人开“马上角力”的玩笑，若是被她拉下马，你可就威风扫地了，你将遭到众人善意的嘲笑。

### 射元宝

射元宝，哈萨克语称“江布阿图”。在50米开外处，用细绳吊一元宝，骑马或站立用弓箭射之，射中者可获重奖。是哈萨克族、蒙古族民间古老的传统体育活动，现已不多见。

### 荡秋千

荡秋千，哈萨克语称“阿勒特巴看”。在两棵树中间系好长绳，做好秋千，边荡秋千，边对歌，可分组比赛。附近的草地上架起灶炖上羊肉，准备好各种食品、饮料，供参赛者享用。是哈萨克族一种传统的野外娱乐活动。

### 找骨头

找骨头，哈萨克语称“阿克碎叶克”。在月夜里，组织者将牛或马的后腿骨用力抛向空中，落入草丛，众人一同寻找，先找到者获奖。是哈萨克族为考验视力而进行的游戏。



## 那达慕

那达慕为蒙古语，即“玩耍”之意。那达慕大会通常在夏季举行，进行赛马、摔跤、射箭、歌舞等比赛。那达慕是蒙古族的传统娱乐活动。

## 阿肯弹唱

“阿肯”是哈萨克族的民间诗歌艺人。

每当举办阿肯弹唱会时，草原上的阿肯们就从四面八方赶来，参加弹唱比赛。弹唱就是边弹冬不拉边唱歌，先唱自选歌曲，再进行即兴演唱。两名歌手同时上场，一问一答，谁编的新歌多、内容丰富、语言优美、歌声动听或将对方难倒，就被评为胜者。胜者再和胜者对抗，经淘汰赛，最后评出前三名。

在阿肯弹唱会上，往往是弹唱的人随机应变、妙语连篇，观看的人眉开眼笑、如醉如痴。每当高手相遇，不分上下是最激动人心的时刻，即使天降大雨，观众也不忍离去。哈萨克族的男女老少都把观看阿肯弹唱当做人生中的快事。

## 托布修尔弹唱

托布修尔为蒙古语，即“二弦琴”之意，和哈萨克族的冬不拉相似。琴箱用木板制成，两面都呈扁平

状,演唱者边弹琴,边唱歌,演唱英雄史诗《江格尔传》也是用托布修尔伴奏的。

### 山羊跳

山羊跳是蒙古族、哈萨克族弦乐独奏的一种特殊形式,弹琴者的小拇指绑一细绳,一端与一木偶山羊相连,演奏时木偶山羊随乐曲的节奏不停地跳动,十分有趣,俗称“山羊跳”。也可将木偶做成骏马、野鹿等,效果一样。

### 蒙古族舞蹈

蒙古族舞种类很多,简单介绍以下四种:

**萨吾尔登舞。**双腿始终保持弯曲,呈半蹲姿态,走动幅度小,节奏缓慢,上身动作丰富多彩,节奏性强,富于表现力。每一节拍,手腕、胳膊、肩、膝盖都要抖动一次,类似木偶动作。

**单拉喀尔舞。**主要是抖肩动作,动作欢快流畅,似骏马在草原上行走。

**筷子舞。**表演者双手各握一把筷子,随着舞蹈动作作用筷子敲打肩部、胸部、腿部。一般由多人跳,队形变化多样,气氛十分活跃。

**顶碗舞。**表演者头上顶一碗,内盛多半碗水,随着乐器手舞足蹈,曲终舞毕,碗中水一滴不洒,令人

叫绝。

### 库木孜弹唱

库木孜为柯尔克孜语，汉语称之为“琴”。库木孜和蒙古族托布修尔相似。

演唱者边弹库木孜边唱歌，故称“库木孜弹唱”。弹唱时做出各种滑稽动作，引得人们开怀大笑。

### 口弦琴演奏


口弦琴是用钢簧片做成，含在口里演奏的一种乐器，声音悠扬动听。在昭苏口弦琴是柯尔克孜族特有的乐器。

### 麦西来甫和赛乃姆

麦西来甫是维吾尔族的一种独特的娱乐形式，它融歌舞、各种民间娱乐和风俗于一体。

赛乃姆是维吾尔族载歌载舞的一种民间舞蹈，源自南疆。赛乃姆有二十几种固定的曲调，每一个曲调大致又有一种固定的舞蹈动作。

古 今 人 物





## 古今人物

那 逊

(1859~1943)

那逊,男,蒙古族,25岁开始任职,先后担任过阿尔和布西手(通讯员)、真布西手(司法)、哈奔(会计)、库尼带(副佐领)、赞格(佐领)、依里格带(秘书)、安奔(总管)、乌库不带(领队大臣)、设治局长等职。是六苏木厄鲁特蒙古的杰出人物之一。

1930年前后,昭苏绝大部分居民是蒙古族人,没有学校,家境富裕的人家请家庭教师,贫困人家的孩子多是送喇嘛庙读经。那逊对教育比较重视,于1932年在厄鲁特营指挥部里办了一所蒙文小学,学生50来名,请稍有点文化的人教蒙文。但这远远不能满足蒙民子弟上学的要求。那逊便于1932年开始筹资建校(地址今县一中),1933年开工,1934年竣工,共建教室12间,以及一个礼堂和一间教师办

公室,当年9月1日开学。

那逊主政期间,将昭苏的许多蒙古族青年派往苏联塔什干学习,他们回国后大都当了教员。在这种学习风气的影响下,不少蒙古族青年又陆续到乌鲁木齐蒙古师范和伊宁市蒙古中学去求学,为提高蒙古族的文化素质打下了基础。

1933年那逊任厄鲁特蒙古的领队大臣,王华阁任副领队。

1938年昭苏成立设治局,那逊任设治局长,刘镇藩任副局长。

1942年昭苏成立县,那逊任县长,刘镇藩任副县长。

1943年那逊病逝。

### 尼科来·瓦西里维奇·孜缅科 (1901~1982)

尼科来·瓦西里维奇·孜缅科,又名阔连(系父母对他的爱称),男,俄罗斯族,小学文化程度,1901年5月9日生于前苏联柯尔克孜斯坦依斯特克库勒州卡拉库勒市一个农民家庭。

阔连从16岁起就开始过颠沛流离的生活。

1944年11月4日阔连参加了三区革命民族

军,因作战有功,先后获两枚英雄纪念章(一枚银质,一枚铜质)。

1946年7月退伍,回乡放牧,开始配种改良马。所生后代有明显父血特征(鼻梁上方有一白),故以“月亮”命名。

1950年8月昭苏夏特发生了反革命的依德列斯叛乱,农四师派解放军赶到,组织各族群众成立了剿匪工作队,阔连任队长。他迅速投入了剿匪战斗,直到把依德列斯匪伙一网打尽。

由于阔连坚持科学养畜,1952年12月5日获伊犁地区专署奖章一枚,一等劳动模范奖状一张;1953年1月获新疆农林水牧劳动奖章一枚,新疆人民政府一等劳动模范奖状一张;同年1月15日又获西北军政委员会畜牧部奖章一枚,保畜模范奖状一张,奖金1000元。

1953年3月,为了加快马种改良,阔连从昭苏种马场得两匹红色公马和一匹红色的母马、一匹白色母马,经杂交培育,育成“霸王”种马。

1956年成立公私合营牧场时,他响应党的号召,将绵羊1172只、马173匹、牛46头、山羊4只全部入股交给了天山牧场,同时还交出了一些生产机器。阔连被任命为该场副场长。

1956年12月25日,阔连当选为昭苏县第一届



人大代表。

1958年5月18日，再次当选为昭苏县第三届人大代表。

1958年、1961年前后两次有人煽动阔连去苏联，均被阔连严词拒绝，表现出高度的爱国主义情操。

1962年天山牧场急需购买一台拖拉机，在资金极为匮乏的情况下，阔连毅然将自己的4800元存款，无息借给了公家。

1963年11月他当选为全国第三届人大代表。1965年1月4日参加全国第三届人民代表大会第一次会议时，阔连受到毛泽东、刘少奇、周恩来、朱德、邓小平等党和国家领导人的接见，并合影留念。

“文化大革命”期间，阔连受到了种种不公正的待遇，但他没怨言，坚信总有一天党的政策会落实。

1975年阔连当选为伊犁哈萨克自治州第六届人民代表大会代表。

1977年2月当选为中国人民政治协商会议第五届全国委员会委员。在第一次会议期间，受到了中央领导人的接见。

1982年12月2日，阔连因病与世长辞，享年82岁。

## 吾图那生

(1953~1985)

男,蒙古族,昭苏县洪纳海乡人。1953年5月出生在洪纳海乡一个牧民家庭。

1965~1976年,他先后在昭苏县第三小学、第一中学、蒙文师专读书。1976年从师专毕业后,分配到一公社(今洪纳海乡)二大队蒙古小学任教员。1979年到内蒙古教育学院进修,进修结业后,分配到昭苏县第二中学(蒙语)任教员。

1982年为了加强治安保卫工作,调吾图那生到公安局当民警。他一贯好学上进,工作积极,任劳任怨,勇挑重担,作风正派,办事公道,严守纪律。为了当一名好民警,他常对领导说:“我还年轻,要多学点本领,我愿经受各种锻炼和考验,为党为人民多做工作。”牺牲前不久,他向党组织递交了入党申请书,并且更加严格要求自己,并表示:“不管组织能不能批准我入党,我要接受组织对我的考验。”

1985年10月10日晚,夏特乡发生一起特大持枪杀人案。县公安局接到报案后,立即组织了3个搜捕组。为了便于开展工作,领导决定派两个民族同志参加搜捕组。当时并没有安排吾图那生,对此

吾图那生提出了个人意见：夏特乡蒙古族多，我参加便于工作，并坚持要求参加这一搜捕活动。领导经过考虑便决定让他参加第三搜捕组。

10月13日，三个搜捕组到达夏特乡，全面了解案发经过。当地群众报告，持枪杀人犯马彦龙、夏巴尔杀人后自感罪大恶极，便携枪逃窜山上，又有人报告说马、夏二犯到博尔汗确甫附近抢劫牧民的食物。吾图那生和搜捕组的同志一起迅速侦察前进，很快骑马赶到被劫冬窝子与第一搜捕组会合，交换敌情，后又分头搜捕前进，发现了马、夏二犯丢弃的糖果纸和饼干，还有一些足迹。他们估计逃犯走得不远，于是马上通过对讲机向指挥部报告情况。当他们搜捕到博尔汗确甫一个开阔地时，罪犯居高临下埋伏在有利地形，向他开枪，吾图那生同志当场中弹牺牲，年仅32岁。

对于吾图那生这种不畏艰险、勇于献身的精神，经公安局党委报请自治区人民政府、昭苏县委，追认吾图那生同志为革命烈士，并追记一等功一次。

1985年10月17日县公安局召开吾图那生同志追悼大会，39个单位送了花圈。

## 苏振起

(1920～1964)

男，河北省青县木门店后吴台村人。1920年出生在一个农民家庭里，自幼随父务农。

他从小就目睹日本侵略者对中国人民犯下的奸淫烧杀的滔天罪行，而且遭受过伪军的毒打。1941年9月，苏振起参加了八路军回民支队，投入了抗日救国的革命斗争。

1943年12月他加入了中国共产党。后随部队开赴延安，保卫党中央。他参加过陕北的军民大生产运动。1941年9月至1945年10月在回民支队历任战士、班长。1947年3～9月在教导旅一团三营任排长、副连长。1948年3月至1949年12月任六军十六师四十六团连长。

新中国成立后在二十二兵团二十六师七十八团任副教导员，组织股副股长。

1952年3月，组织决定苏振起进伊犁地区干校学习文化，同年11月毕业，调中共绥定县委任组织部部长。

1955年8月调任中共昭苏县委副书记。当时昭苏县经济很困难，吃粮靠外调，花钱伸手要。为了

改变上述情况,苏振起同志长期下连蹲点;及时发现问题,解决问题。

苏振起在下面蹲点,坚持访贫问苦,哪家贫,哪家揭不开锅,就到哪家去,真正做到了同群众同呼吸、共命运。他整天奔走在田间地头,脸晒得乌黑,使人民群众看到了人民公仆的形象。

1959年苏振起同志身患肝病,经常疼得大汗淋漓,但他仍坚持工作,住院时已到肝癌晚期。后因病情恶化,转至北京治疗无效,于1964年4月14日病逝,享年44岁。

### 克伦拜依·达尔吉

(1916~1974)

男,哈萨克族,1916年9月21日出生在昭苏三区阿合牙孜,家境贫穷。

1947年参加三区革命政府青年团,1948年参加新疆同盟,并担任地方支部委员。

1951年参加工作,1956年加入中国共产党。历任昭苏县三区副区长,区民政助理员,昭苏县一公社社长、书记,昭苏县组织部部长、畜牧科长等职。

1974年1月11日病逝,享年58岁。

## 柯里奇别克·胡大别尔汗

(1944~1984)

男,柯尔克孜族,昭苏县人。中专文化程度,1961年3月入党,1961年8月毕业于新疆维吾尔自治区政法干校,毕业后应本人要求调回昭苏,先后任政治干事、公安局副局长、检察院检察长等职。

柯里奇别克·胡大别尔汗同志调检察院后负责组建检察院,工作积极负责,并主动同法院和公安局领导共同研究,抽调了一部分得力干部,迅速组成检察院,及时开展工作。由于他重视民族团结,认真执行党的民族政策,和各民族的检察干部都能团结一致,协同工作。

1984年,柯里奇别克·胡大别尔汗同志因心脏病突发过早去世,享年40岁。

## 李明庆

(1923~1957)

男,原名李毛毛,1923年出生在河北省小平山县温塘区焦家庄一个农民家庭里。他自幼丧父,家

境贫寒，从记事起，便帮富人放牛放羊。

1937年日寇制造了“芦沟桥事变”，日本帝国主义大举进攻华北，祖国的大好河山沦于日本铁蹄之下，李明庆目睹了日本侵略军的残暴行径，胸膛里燃起了为中华民族复仇的火焰。

1940年李明庆终于实现了梦想，在自己的家乡参加了八路军晋察冀特务团，扛起了枪，投入了保卫国土的战斗。在5年多的抗日战争中，他出生入死，参加了无数次战斗，端掉了日寇许多据点，打出了八路军的威风，大长了中国民众的志气。

1946年10月他所在的三十六团四十一连改编成了三十四团三连，任战士。经过革命战争的严峻考验，于1949年10月在陕西延安九龙泉加入了中国共产党。

1946年12月至1949年12月，在六军十六师四十八团二营六连，历任副班长、班长、副排长、排长。在3年解放战争中，他曾先后参加过保卫延安，攻打瓦子街，解放西安、兰州等战役和战斗。他作战英勇，不怕流血牺牲，荣获西北军政委员会颁发的“人民功臣”勋章。

1950年1月8日李明庆调二十二兵团六师七十七团一营二连任副政治指导员，次年5月2日任政治指导员。

1952年2月调新疆分局干校学习,毕业后,同年11月调伊犁地区宁西县(今察布查尔)投入土改工作,任农林组副组长。

1953年9月调昭苏县四区区委任副书记。平时他努力学习,积极宣传党的方针、政策,和群众一起参加生产,受到广大群众的称赞。

1957年任昭苏县五区区委书记。同年12月9日县委召开紧急会议,他深夜赴县,途中因风雪交加,不幸落马殉职,年仅34岁。





民 族

团 结





## 民族团结

昭苏县位于祖国西北边陲天山最高峰汗腾格里峰下,海拔1 323~6 769米之间,县域与哈萨克斯坦接壤,边境线长200多公里,战略地位十分重要,历来是兵家必争之地。在长期的革命与建设中各族军民继承发扬了拥军优属、拥政爱民的优良传统,结下了牢不可破的友谊,先后被伊犁地区、伊犁军分区、新疆生产建设兵团农四师命名为“民族团结、军民团结、兵团与地方团结”三模县,被新疆维吾尔自治区党委、人民政府、新疆军区命名为自治区双拥模范县,1994年7月被民政部、解放军总政治部命名为全国双拥模范县。先后几次召开了由军地主要领导组成的双拥领导小组会议,认真学习领会党中央、国务院和中央军委有关双拥工作的指示精神,对照区内外双拥模范县城的经验找差距,研究拟定了《昭苏县再创全国双拥模范县实施方案》,确定了“拓宽路子,突出重点,巩固强项,强化弱项,多出成果,全面提高”的基本思路。

## 拥军优属 拥政爱民

昭苏县将每年的1月和8月定为“拥军爱民月”和“双拥活动月”；元旦、春节、古尔邦节、八一建军节、国庆节都举办军民联欢会、演讲会、报告会，进行走访慰问、现场办公等，促使各级领导在思想和行动上，把双拥工作当做硬指标，不断赋予新内容。地方请部队优秀干部战士到单位作报告，担任校外辅导员，担任少年军校教员；派代表到部队体验战士生活，学习部队做思想政治工作和严格管理的经验；开展欢送、欢迎新老兵，奖励优秀士兵活动；播放军队参与昭苏开发与建设、抢险救灾的录像；广播、电视专题介绍驻昭部队官兵无私奉献的先进事迹，激发各族群众拥军优属的热情。部队把地方给的支援通过广播、录像、幻灯、集会等方式广泛宣传，上墙报、黑板报；欢迎慰问团，举行慰问品发放仪式；开展学雷锋便民服务活动，扶贫济困、资助失学儿童活动，增强官兵拥政爱民的自觉性。

县人民政府积极协调、帮助驻军解决训练、生产用地近66.66公顷。帮助部队铺筑沥青路面2万平方米，提供各种树苗1万株。在县中队投资4万元，铺设沥青路面和维修营房。投资3万元给县人民武

装部安装供暖设备。每年拨专款3万元作为民兵训练经费。农四师七十四团投资5万元,帮助边防连安装了3.5公里长的铁丝网;七十六团捐款2万元用于中哈松拜边防站的建设;七十七团为哈桑边防连解决了用电难的问题。

县粮食局按照“先前方,后后方,先部队,后地方”的原则,保证按标准、按品种、按质量筹措粮源及时供应部队,并对军粮财务实行专项、专户、专账、专人管理。下属各站库挂上“军人优先”的牌子,以最好的粮油供应部队。遇到气候恶劣的隆冬或开春融雪季节,边防哨卡官兵吃粮遇到困难时,县粮食局、县国家粮食储备仓库的干部职工,排除一切困难,把粮油送到第一线。

县财政在十分困难的情况下,拿出5万元为部队安装了有线电视,还给部队和哨卡送去了价值25万元的文体器材,丰富和活跃了战士们的业余文化生活。县上挑选优秀教师,安排教室,免费给报考军校的学员补习文化。

本着“穷,不能穷了子弟兵;苦,不能苦了烈军属”的原则,积极采取措施落实优抚政策。1994年开始对农村优抚对象实行减免农牧业税、管理费、义务工、水费、电费、学杂费、医疗费、优先贷款、优先耕播、优先浇水、优先收割的政策。义务兵家属优待金

由1994年的人均1563元增至1995年的1790元，高于当地人均收入740元。在财力十分紧张的情况下，1995年1月开始提高了抚恤、定补标准。在乡老复员军人的生活、住房、看病难问题基本得到了解决。驻昭部队家属就业，子女入学、人托高达100%。县委、县政府决定，设立昭苏籍现役军人“军功奖”，给一等功臣奖励2000元，二等功臣奖励1200元，三等功臣奖励800元。在本县退伍军人安置率达到100%的基础上，还帮助尼勒克县、巩留县、霍城县和伊宁市安置了9名退伍军人。全县服务行业均设立“军人服务窗口”，优先为军人服务。同时，为驻昭部队家属兴办经济实体减免税收，为子女减免学杂费，为部队减免吃水、用电、拉煤费。

长期以来，驻昭苏部队高举“热爱边疆、安心边疆、保卫边疆、建设边疆”的旗帜，把驻地当故乡，视人民如父母，积极参与“第二故乡”的开发和建设，做出了较大的贡献。

近两年间驻昭部队共投入5200个劳动日，出动运输车辆、工程机械800台(次)，参与了城区街心花园建设，伊一昭(伊犁—昭苏)、昭一波(昭苏—波马边防站)公路建设和绿化，西水东调工程建设等。在西水东调工程建设中，战士们吃的是冰山雪水，住的是圈过羊的土窝子，但大家毫无怨言。为了抢时

间,争季节,使群众早受水益,许多战士推迟探亲,有的干部放弃休假和一再推迟婚期。面对无常的气候和雨雪冰雹的袭击,官兵们发扬不怕苦、不怕累和连续作战的作风,高质量地提前完成了施工任务,为昭苏人民办了一件“功在当代,利在千秋”的事业。

驻昭部队农场志愿兵谢殿岑,与同志们一道培育出的高寒地区小麦品种“新春3号”在农场获得大面积丰收后,不忘“第二故乡”的人民,无偿给地方提供技术和良种,仅此一项每年就使昭苏人民增收300万元。

为解决各族群众看病难的问题,36919部队卫生队克服困难,扩大病房,增设科室,专门设立了群众门诊部。两年来,共为地方治病1.73万人次,抢救危重病人42人次,各种手术110余例。还义务为学校师生体检9000人次,减免医疗费5200多元。该卫生队还针对当地各族农牧民居住分散、交通不便、看病困难的实际,派出巡回医疗队深入农牧区为群众治病。两年中,巡回医疗队出动医务人员150多人次,治疗病人达2100多人次,并对困难户、五保户一律实行免费。

1995年6月,阿克苏乡草场发生火灾,333.33公顷草场和近万头牲畜面临灭顶之灾,牧民的生命财产受到严重威胁。在危难时刻,武警边防大队和



边防派出所指战员赶到现场,奋力扑灭了大火,保护了牧民的生命财产,然后又连续作战三天三夜,将纵火犯抓获归案,稳定了民心。1998年5月的一天,天降暴雨,洪水来势凶猛,使进出昭苏的惟一通道伊一昭公路和周围群众的生命财产受到威胁。县中队接到告急电话后火速奔赴现场,与闻讯赶来的群众一起奋战。战士们跳入汹涌的洪流中,用600麻袋沙石砌成了一条拦洪堤,保证了昭苏交通主动脉的畅通和沿途群众的生命财产安全。在一次又一次的灾害面前,驻昭部队全力支援,谱写出一曲又一曲爱民赞歌。

## 宣传民族团结 维护社会稳定

根据昭苏县社会稳定工作实际,在1998年年初召开有关工作会议,认真传达学习自治区、地区集中整治工作会议精神,统一了全县各级干部的思想认识,成立了县委书记任组长的县集中整治工作领导小组,确定夏特乡、洪纳海乡、昭苏镇、煤矿和教育系统5个单位为集中整治工作重点,从县直机关抽调22名干部组成5个工作队进驻上述单位开展工作。

在集中整治期间,有计划、有步骤地开展民族团结教育月活动,各部门宣传行业法律、法规活动,教

育系统“三会一课”活动,工作队和广大师生进村入户宣传等一系列宣传活动,学习宣传了从中央到地方有关领导关于开展集中整治、维护民族团结、保护社会稳定的讲话精神。县煤矿用20天时间分不同层次、不同工种为452人举办了6期面对面宣传教育学习班。洪纳海乡先后对4个重点村巡回宣传20次,7个非重点村宣传28次,受教育群众达90%以上。县教育系统从本县开展的“中小学生民族团结读书竞赛活动”中选拔出4个队,参加地区的“新华杯”民族团结教育读书竞赛,获得中小学组二等奖、小学组三等奖、全体总分第三名的好成绩。暑假期间,县羊场选派2名干部对全场862名师生进行了一次维护民族团结、加强法制建设的宣传教育活动,喀夏加尔乡组织130名教师对全乡894户农牧民进行了面对面的教育,收到良好效果。

加强乡、镇宗教事务管理领导小组,加强对宗教教职人员的宣传、教育工作。对宗教场所的建立时间、占地面积,宗教职业人员的姓名、年龄、族别、从事宗教职业的时间等基本情况逐一详细记载,并附彩色照片,实行了规范化管理。在各宗教场所张贴了《宗教界定23条》,乡级宗教管理领导小组定期或不定期地组织宗教统战人士座谈,学习有关文件,加强思想工作。一些五好清真寺和伊麻目受到

县、乡党委、政府表彰。

为准确掌握流动人口情况,认真落实“十户一保”责任制,昭苏县加强了塔什布拉克和七十五团两个检查站力量,严禁外地阿訇来本地传教。1998年,昭苏县共清查出“三无人员”9 000多人,塔什布拉克检查站堵截欲来传教的外地阿訇2人。1998年8月20日,阿克达拉乡来了14名身份不明的人,接到群众举报后,公安局连夜赶到现场,查明其不符合暂住条件后,全部予以遣返。

## 狠抓精神文明 再创昭苏辉煌

富有昭苏特色的精神文明创建活动有力地推动了全县两个文明建设不断向前发展,取得累累硕果。

1983年,昭苏县实行家庭承包责任制,各族人民开始走上了富裕的道路,并开始了大规模的城镇建设。

1991年昭苏县被伊犁地区、伊犁军分区、新疆生产建设兵团农四师命名为三模县。1992年,昭苏县举办首届“天马节”。1993年,昭苏县被自治区民政厅命名为双拥模范县。1994年,昭苏县被国家民政部、中国人民解放军总政治部命名为双拥模范县。1995年,昭苏县被自治区命名为精神文明模范县和


自治区卫生模范县城。同年，中共昭苏县委书记李寿庄同志被选为全国百名模范县委书记之一。

精神文明建设有力地推动了全县经济的发展，昭苏县在邓小平理论的指导下，结合自身实际确立了“立足牧业、稳定农业、发展工业、开发矿业、科教兴昭”20字发展方针，农牧业生产连续获得丰收，工业、乡镇企业不断取得新成就，使昭苏进入了一个全新的发展时期。



建 设

成 就





## 建设成就

1949年10月,新中国诞生,中国人民解放军首次进入昭苏,各族人民建立了各级民主政权,开始了社会主义建设。党的十一届三中全会后,改革开放的春风唤醒了沉睡的大地,各族人民齐心协力奔小康。1980年以来的18年间,昭苏县发生了翻天覆地的变化。截至1996年底,全县实现国民生产总值15 249.9万元,形成了16个乡镇场,完成了粮油生产基地的建设,牲畜存栏达66万头(只);县城内楼房林立,电灯明亮,路面平坦宽阔,商品琳琅满目;全县有各类学校65所,在校学生28 234人,教师1 500余人;全县人均纯收入达1 127元,正在从温饱向小康迈进。



## 工 业

### 工业发展概况

新疆和平解放前,昭苏县工业只有一些手工作坊,从业人员 50 余人,主要从事马车、毡房、鞍具、靴鞋、皮革制作和铁皮加工。解放初期,昭苏工业虽有一定的发展,但变化不大。1953~1955 年,先后成立了铁皮制作、靴鞋、缝纫等 5 个互助组;1956 年成立了手工业联社,从业人数 150 余人,并且有了水力榨油机。1958 年 80 千瓦内燃机建成并投入运行,结束了昭苏县无电的历史。同年年产 3 万吨的县煤矿投产,揭开了昭苏工业史上新的一页。1960 年建成机械榨油厂。1977 年结束了水磨面粉的历史。

党的十一届三中全会以后,昭苏县工业得到迅速发展。1989 年全县已拥有食品、皮革及皮毛、饲料、煤炭、电力、建材、机械制造和机械加工等工业企业 37 个,固定资产总值 3 511.6 万元,职工 1 791 人。工业产值由 1980 年的 439.8 万元(占全县工农业总产值的 13.73%)增加到 1989 年的 1 801.1 万元(占全县工农业总产值的 26.24%),9 年平均递增 16.69%,已初步形成以能源工业为基础,农畜产品加工业为主体的工业体系。

1989年全县有11个食品加工企业,生产面粉、食用植物油、糕点、调味品、肉类、奶制品等八大类产品,职工414名,拥有固定资产719.3万元,粮油加工厂预榨车间生产能力由原来的年加工750万公斤油菜籽提高到3000万公斤。1989年食品行业工业产值为935.3万元,占全县工业总产值的51.93%。

1989年有县属煤矿两个,职工450人,固定资产768万元,生产原煤9.93万吨,产值243.8万元,占全县工业总产值的13.54%。县煤矿经过技术改造,生产能力由原来的年产原煤5万吨提高到15万吨。

火电厂有1500千瓦火力发电机组3台,发电能力4500千瓦。小型水利发电站8座,发电能力1450千瓦。电力工业拥有固定资产888.2万元,职工267人。1989年火力发电量1205.8万千瓦·时,产值71.8万元,占全县工业总产值的3.99%。

1989年全县有建材企业7家,职工380人,产值131.2万元,占昭苏县工业总产值的7.28%,生产水泥、红砖、瓦、石灰、水泥预制件等十几个品种。

饲料工业是80年代末发展起来的行业。年设计生产能力5000吨。1989年有职工29人,固定资产33.6万元,生产各种饲料3364吨,工业产值110.4万元,占全县工业总产值的6.13%。

皮毛及皮革工业原料充足,但发展缓慢,目前只有二轻、乡镇企业从事加工和制作,从业人员 162 人,固定资产 86.23 万元。1989 年工业产值 35.4 万元,仅占全县工业总产值的 1.97%。

截至 1995 年底,全县工业总产值达 6 545 万元,职工人数 14 295 人,固定资产 5 900.7 万元。1997 年工业总产值达 8 122 万元,受到地区表彰。

矿业开发近年来有了初步的发展,石材、黄金等矿产品的开发有了突破。1997 年,矿业开发产值达 1 677 万元,比 1996 年增加 13.46%,利润达 384 万元,比上年增长 13.27%。乡镇企业发展到 1 347 个,比上年增加 57 个,上缴税金 192 万元。

### 工业潜力与优势

昭苏县地域辽阔,土地肥沃,水量充足,是自治区粮油及畜产品的主要产区之一,农畜产品丰富,是农畜产品加工业的可靠保证。此外,蕴藏有丰富的矿藏资源,目前除煤炭、石灰石、大理石等被初步开采利用外,其他矿藏有待开发利用。

党的十一届三中全会以来,昭苏县工业有了明显的发展,形成了一定的工业规模,工业基础已经形成,相继新建了皮毛厂、奶粉厂、饲料加工厂,改进扩建了火电厂、水泥厂、粮油加工厂、煤矿。但由于受

各种条件的限制,许多潜力没有充分发挥,有待今后进一步发展开发。

### 主要大型企业

**昭苏县煤矿** 昭苏县煤矿位于县城北部的洪纳海沟内 13 公里处。1958 年煤矿初建时,仅有干部 5 人,职工 10 人,临时工 80 人。到 1997 年,已拥有固定职工 295 人,干部 21 人,工程技术人员 7 人,固定资产 1 176.4 万元,工业产值 477 万元。煤矿占地面积 140 万平方米。1986 年,国家煤炭部投资 800 万元,县自筹资金 27 万元,对煤矿进行了技改,年产原煤 15 万吨,基本满足了全县工农业生产及居民生活用煤的需要。目前,煤矿基本实现了机械化作业。

**昭苏县火电厂** 昭苏县火电厂位于县城东北方的洪纳海河河岸西侧,占地面积 61 308.6 平方米,建筑面积 4 269.4 平方米。现有职工 183 人,中级技术人员 13 人。截至 1996 年底,发电量达 1 982 千瓦·时。电厂除工作区外,拥有电力宾馆 1 座、四层家属楼 2 幢,以及宽阔的家属区。昭苏火电厂建于 1958 年,当时仅有职工 18 人,用 60 马力的苏联 1919 年制的锅炉机发电。1965 年,又购进一台 840 马力的锅炉机。1967 年,改用 75 千瓦柴油发电机组。1971 年,安装了一台 75 千瓦的水力发电机组。

1972年,购进一台100千瓦的水力发电机组,但因水力不足,始终无法满足全县用电。1975年,开始筹建新电厂,购进了2台单机1500千瓦的汽轮发电机组,基本满足了全县用电。昭苏火电厂是昭苏的重点企业。1988年,电厂创利润19万元,1996年,产值达565万元。

**粮油加工厂** 粮油加工厂位于县城西南角,占地面积约37500平方米。该厂建于1970年,包括面粉厂、油脂厂、中心仓库、饲料厂4个部分。面粉厂初建时只有4台小钢磨,日产面粉12吨。1980年开始扩建。1986年经过技术改造,年加工面粉6000吨。1994年,再次对面粉生产车间进行重修技改,日产面粉100吨,生产的“天马”牌特粉质优价廉,在伊犁地区享有一定声誉。油脂车间初建时,只有95型榨油机2台,日处理油料10吨。1982年进行技改后,年产二级品清油1500吨;1992年二次技改扩建后,日处理菜籽160吨。1995年,油脂车间又进行了大规模的扩建和技改,建成了日处理20吨色拉油的精炼车间。1986年生产食用油2615吨。昭苏食用油色正味纯,含芥酸低,特别是精炼后的色拉油,无辣味,无油烟,现已销往全国。饲料厂建于1984年,设计能力达1.5万吨,基本满足了昭苏县养殖业的需要。粮油加工厂1996年创产值2942

万元。

**昭苏县水泥厂** 昭苏县水泥厂坐落在昭苏县北部的洪纳海河边,由4座立窑组成,占地面积82500平方米。该厂建于1972年,初期仅有职工5人,为县煤矿下属单位。1982年独立分设后,搬入新址。1984年,扩建完工。投资230万元,建立了立窑,开始熟料加工,采用了新式机械生产,年产水泥2万吨。1988年,水泥厂有职工103人,现有职工300人。1996年,水泥厂产值达297万元。

昭苏县企业除上述几家外,还有农机修造厂、奶粉厂、皮革厂、毛条厂、砖瓦厂、皮鞋厂、家具厂等。

## 农 牧 业

### 农业发展概况

农业是昭苏县经济的基础,但和畜牧业相比,发展较晚。昭苏在汉唐时期已有种植业,但大规模的种植业开始于昭苏和平解放后。和平解放初期,昭苏县粮食不能自给,粮食总产仅600万公斤。经过不断发展,产量逐年增长。1975年,昭苏县粮食总产量415.18万公斤,油料总产量55.4万公斤。1988年,全县播种面积达3.17万公顷,小麦播种面积2.15万公顷,总产量50150吨;油料播种面积0.98

万公顷，总产量 5 524 吨。1996 年，粮食总产量 66 704 吨，油料总产量 10 030 吨；种植业总产值 14 379.04 万元，比上年增长 15.54%；牧业产值 11 000.37 万元，比上年增长 3.94%；农业产值在全县国民生产总值中占 54%。

60 年代前，昭苏县生产技术十分落后，处于靠天吃饭状态，耕作工具极为落后，用马、牛拉犁种地。60 年代后，逐步开始了机械化作业。到了 70 年代末，已全部实现了机械化耕种与收割，昭苏县农业步入了机械化时代。耕作技术从过去的撂荒变为粮油作物倒茬，开展科学种田，施用化肥、农药。近几年还采用了化学灭草的新技术。为了保证种植业的稳产高产，除了加大水利投资和防雹措施外，还培养了一支 2 000 余人的种植业科学技术队伍。从 1988 年起，开展了科技之冬活动，使农牧民掌握了一定的科学种田技术，粮食单产稳步提高。

1994 年，开始采用塑料大棚种植蔬菜。到 1997 年，塑料大棚已发展到 200 余个，蔬菜生产从露天转到了温室，从依靠外地拉运转到了本地生产，即使是隆冬季节，昭苏人也能吃到本地产的新鲜蔬菜。

水是农业的命脉，从 1961～1989 年，国家投资 1 032 万元，加上乡场投资，水利投资累计达 2 418 万元，灌溉面积 3.59 万公顷，另外还建了一批人畜饮

水工程。1996年,用一年时间完成了西水东调工程和城乡自来水工程,保证了农业用水的需要,使种植业生产有了一定保障。

### 畜牧业概况

畜牧业一直是昭苏县的支柱产业之一。居住在这里的少数民族世代以游牧为生,积累了丰富的牧畜经验,培育了许多优良牲畜品种。远在乌孙国时期这里就盛产良马,名扬中外的伊犁马就出产在这里,享有“天马的故乡”的美誉。

昭苏县畜牧业的发展经历了曲折的道路。1949~1956年为恢复发展时期,牲畜总头数平均每年增加7 114头(只)。1957~1966年为恢复发展时期,牲畜总头数平均每年增加2.29万头(只)。1967~1969年仍为恢复发展时期,平均每年增加1.104万头(只)。1980~1988年是畜牧业大发展时期,1988年牲畜总头数达到107.52万头(只),年底存栏总数达52.74万头(只)。1989年以来为持续发展时期,1997年底存栏总数达66万头(只)。

牧业的迅速发展和科学养畜是分不开的。1950年,县人民政府建立了畜牧科,主管牧业生产。1953年成立了草原站,负责草原改良和建设。截至目前,乡场均设有兽医站、配种站。全县有畜牧专业



技术人员 800 余人,高级畜牧师 1 人,兽医师 26 人。

在牧业管理体制上,先后经历了互助组、牧业合作社、公私合营牧场、人民公社,直到 1983 年,实行了牧畜作价归户的家庭承包经营,为牧业的发展开辟了一条现实有利的道路。由于畜牧技术人员的增加和牧业配套设施的完善,昭苏的畜牧业逐步走上了科学养畜的道路。1984 年,改良后的细毛羊达 74 220 只,1986 年增加到 93 129 只,牧民自己购置中国美利奴优质种公羊,提高自己的畜群质量。1983 年,幼畜成活率达 66.9%;1986 年,幼畜成活率达 73.2%;1996 年,幼畜成活率最高已达 95% 以上。重视改良,每公顷产干草达到了 3 450 公斤,26% 的草场得到了灌溉。1987 年起,逐步实施牧民定居,到 1997 年,定居牧民已达 3 422 户。牧民人均收入 1992 年为 1 436 元,1994 年为 1 805 元,1996 年为 2 903.7 元,和 1995 年相比,年增长率为 135.4%,和 1992 年相比,年增长率为 202.2%。

## 水 利

昭苏县降水丰沛,年均降水量达 512.2 毫米,居全疆之冠。县境内分布着大小河流 23 条,水系发达,水利资源丰富,年平均流量 129.6 立方米/秒,年

径流量 40.73 亿立方米,地下水可开采量为 36.29 亿立方米,水能蕴藏量最低有效值为 13.6 万千瓦。但水量分布差异悬殊,以特克斯河为界,南北水量比为 13:1,水量分布极不平衡。

和平解放前,昭苏丰富的水资源根本得不到开发利用,农牧靠天,旱涝成灾,生产落后,生活贫困,“涝坝水,煤油灯,缝补衣裳,粮不顾嘴”是当时生活的一个缩影。新中国成立后,在党和政府的领导下,各族群众踊跃投入到改造自然、造福子孙的水利事业中,变水害为水利,不断增强抵御自然灾害的能力。1949~1978 年是昭苏县水利建设逐步兴起、曲折发展的阶段。据不完全统计,全县累计修各类引水渠首 4 座,引水量近 18 立方米/秒;修筑各类建筑物 260 座;建成万亩以上农田引水渠 9 条,干渠总长 116.33 公里,防渗渠 30.63 公里,农田有效灌溉面积达 666.67 公顷;建成牧业引水渠 6 条,干渠总长 34.75 公里,防渗渠 6.425 公里,草场有效灌溉面积达 0.33 万公顷;建成旱涝保收田 0.27 万公顷;打井 27 眼,总进尺 1 243.5 米;兴建各类小水电站 8 座(其中报废 4 座),装机容量 1 405 千瓦。累计完成国家水利水电总投资 830.5 万元。水利水电设施逐步配套完善,极大地改善了农牧业生产条件。

十一届三中全会后,特别是 90 年代以来,昭苏

县把水利作为振兴农牧经济的突破口,放在基础设施和基础产业的地位常抓不懈,采取农水与牧水并举,坚持“节水与增水相结合,加快干、支、斗三级渠道防渗体系建设”的方针,解放思想,更新观念,水利建设一年跨一个台阶,连续6年荣获自治区农田水利基本建设“天山杯”水利竞赛奖,开创了水利建设“县乡有重点,村村有任务,人人有投劳,全民办水利”的全新格局,逐步摆脱了“靠天吃饭”的传统生产方式,步入辉煌的发展阶段。其间,累计建成各类永久性引水渠首6座,新增设计引水量53.5立方米/秒,实际增长37立方米/秒;新建各类配套建筑物768座;新建扩建各类引水干渠13条,总长135.32公里;建成支、斗、农三级渠405条,总长455.7公里;建成各级防渗渠187公里,累计新增改善农田灌溉面积达1.63万公顷,新增改善草场灌溉面积1.11万公顷,全县农田有效灌溉面积达2.49万公顷,草场有效灌溉面积达1.45万公顷,建成旱涝保收田0.62万公顷。基本建成八片人工饲养基地,累计2.08万公顷;80年代初建设各类人畜饮水工程18处(先后报废11处),初步解决了4.12万人及16.9万头(只)牲畜的饮水问题;新建小水电站4座,装机容量860千瓦。1995~1997年,高标准建成各类防病改水工程15项,解决了农牧区2.25万头(只)牲

畜的饮水问题,并改善了2.5万人及4.77万头(只)牲畜的饮水问题,使全县6.5万人及52.3万头(只)牲畜喝上了清洁卫生的自来水。“西水东调”工程建成调水干渠50公里,使阿克苏河以东近1.33万公顷干旱农田、草场有了水源保证。昭苏县已列入全国第三批农村初级电气化建设行列,水利水电建设蓬勃发展。

与此同时,水利科技队伍逐步壮大,初步建成了水利水电规划设计、水利水电勘测施工、水利工程管理、水政水资源保护、水土保持、防汛抗旱、农村“五好”建设、水利水电物资经销、农村改水防病及农村洪水管理等门类比较齐全、人才比较集中的水利工作机构。1992年,水电局更名为水利电力局,将电厂划归为下属企业,使电力管理迈上了规范化、法制化的管理轨道。1997年成立了昭苏农村供水总站,使农村供水事业走上了有偿供水、产业发展的道路。

## 交通运输业

交通闭塞一直是困扰昭苏县经济发展的难题。昭苏县和平解放后,在各级党委和政府的关怀下,建立了交通管理机构,开始了公路建设。经过40多年的努力,初步改善了昭苏交通落后的状况。目前,有

两条主干公路直通伊宁,连接全县 16 个乡镇场,村级公路也连通了各乡政府所在地,达到了交通网络化。全县已拥有各类车辆 300 余辆,基本满足了全县人民对交通工具的需求。昭苏至伊宁的班车由过去的行程 10 小时缩短为 4 小时,班次由过去的一天 1 趟增加到一天 7 趟。另外,从县城到察布查尔锡伯自治县的公路正在修建中,该公路完工通车后,昭苏至伊宁的行程可缩短为 91 公里。

和平解放前,马车和马匹是昭苏县主要的交通工具。1960 年,昭苏县首次有了汽车。当时有汽车 3 辆,四轮大车 74 辆,二轮大车 257 辆,私营四轮大车 246 辆。1965 年,全县有解放牌汽车 4 辆,吉尔车 3 辆,马车 228 辆。1978 年,有解放车 29 辆,东风车 3 辆,吉尔车 3 辆,轮式运输拖拉机 84 辆。1985 年,全县有解放牌汽车 67 辆,东风车 10 辆。1988 年,全县有汽车 170 辆,其他机动汽车 27 辆。截至目前,大小汽车约 350 余辆,畜力运输已逐步淘汰。

1978 年,全县完成客运量 0.41 万人,客运周转量为 35.54 人次;货运量 0.24 万吨,货运周转量 77 万吨。1985 年完成客运量 6.49 万人,客运周转量为 537.29 万人次。1988 年,完成客运量 19.4 万人,货运量 0.07 万吨。1996 年,客运周转量为

7 518万人次, 货运周转量为 41 万吨。

在公路桥涵建设中, 1957 年完成了解放桥修建。1971 年, 改建为钢筋混凝土桥梁。1985 年建成了卡拉托托大桥。此外, 建成其他桥梁 50 余座。

## 邮电通讯

昭苏的邮电事业最早始自满清时的驿站。民国 30 年(1941), 昭苏升为县, 首次设立了邮政代办所, 归伊犁邮电局管理。1949 年昭苏和平解放后, 设立了昭苏邮电所, 有职员 1 名。1955 年, 昭苏县正式设立邮电局, 第一任局长为尼牙孜。随着邮政业务量的繁多, 人员不断增加。全县除总局外, 还设立了 19 个邮政分所, 邮政业务有邮件、话务、电信三个部分。

1960 年以前, 邮件传递一直以马车为主, 1960 年后逐步由汽车和摩托车代替, 但有的地方仍用马匹传递。1960 年, 建立了可克吐拜、林场、天山等 7 个邮电所, 1964 年又增加了红二场、煤矿、夏特等 4 个邮电所。1973 年邮件投递由一周一次改为一周三次。

1938 年, 昭苏县民众出资自建电话线路, 长途电话可通迪化(今乌鲁木齐市)。1955 年邮电局成

立后,拥有一部10门电话交换机。1956年,改换20门交换机,架通了阿克苏乡、萨尔阔布乡通往县城的线路。1958年,县邮局设置了50门电话总机。1988年,电话总机装机容量达300门,线长280公里,并架设了电缆,连通了16个乡镇场和8个驻昭单位的邮电所。1994年,改用先进的程控电话。1995年,电话可直拨全国各地。1996年,竖起了光波塔。1997年,开通了“139”全球GSM900兆数字移动电话,完成了通往乡场的光缆工程,年末电话入户4936户,为全面联网打下坚实的基础。

昭苏县1955年开始话传电报,1960年改用无线发报,1974年开始电传电报,1988年电传电报增加到3部,电报可随到随发。为了防止意外,还配备了无线小型发报机。1996年电报业务达3.75万张,电话3072部,许多农牧民家中也安装了电话。1989年,邮件进口847件,出口118件,函件出口7115件,进口21139件。1996年,邮件进口13149件,函件进口33093万件。

## 教育事业

百年大计,教育为本。教育事业的发展是衡量一个地区先进与落后的标准之一。

昭苏的教育事业起步较晚,十分落后。和平解放时,全县仅有小学生 1 836 人,小学教师 84 人。1966 年,全县小学发展到 15 所,中学 3 所,在校生 5 549 人。“文化大革命”期间,正在发展的昭苏县教育事业遭到严重破坏。1976 年“文化大革命”结束后,学校增至 75 所,在校生达 17 412 人。1988 年,经过整顿,学校减至 55 所,在校生 17 058 人。1989 年,全县有各类教师 1 631 人,其中专职教师 1 263 人。截至 1996 年,全县有中等学校 10 所,职业中学 1 所,普通中学 9 所,小学 55 所,幼儿园 4 所,教职员工 2 511 人,在校学生 35 188 人。

昭苏教育事业的发展,走过了一条艰难的路程。

光绪十九年(1893),圣佑庙建成后,为培养小喇嘛建立了一所经文学堂。民国 20 年(1931),厄鲁特营总管那逊出面,由富户集资,在昭苏镇建立第一所普通小学。民国 27 年(1938),昭苏设治局成立,将该校改为公立小学。昭苏建县后,1942 年成立了教育科,全县有国立小学 6 所,私立小学 20 所。1949 年昭苏和平解放后,县人民政府接管学校,归县教育局管理。1958 年,县一中改设高中班,1980 年开办师范班。全县按语言分为 4 所中学、4 所小学。1982 年成立了教师进修学校。1985 年后,开办了成人中专和大专自修班。1984 年,在全国恢复高考制



度后,有6名学生考入内地大学。十几年来,学校教学质量不断提高,中学教师达到专科和本科水平者占80%以上,小学教师中师以上水平者达90%以上。

随着教育事业的发展,学校设施也在不断改善。截至目前,县城拥有教学楼9幢,宿舍楼4幢,其他学校也修建了砖混结构平房,农村牧区基本消除了危房。中学普遍建立了实验室,学生毕业率达到90%以上。1988年,昭苏县获得自治区无文盲县称号。学校除教学外,还开展了勤工俭学活动,1989年创收20.3万元。1997年,昭苏县被自治区评为科教兴新县,通过“普六”验收和高标准扫盲复查验收。

## 医疗卫生

缺医少药一直是困扰昭苏县人民健康的难题。昭苏县和平解放前,没有医院,也没有正规医生,人生了病,只有靠少数民间医生和喇嘛用中草药治病,或去求神佛保佑;遇到伤寒、霍乱等流行病传播,往往造成人畜大批死亡。昭苏县和平解放后,在党和人民政府的关怀下,努力发展医疗卫生事业。1950年建立了全县第一个公办卫生所,有医务人员3名。

1954年成立了县人民医院,有医护人员6人。同年8月,医务人员增加到15人。有病床10张,并开设了中医门诊。1963年,修建了400平方米的住院部,病床增至20张,医护人员达到25人,成为综合性医院,内设卫生防疫和妇幼保健科。1974年,卫生防疫站从县医院分离单设。1984年,县医院修建了三层门诊楼,面积1400平方米。1987年,集资修建了一幢1500平方米的外、妇科楼。截至1988年,全院有医疗用房6幢,5666.9平方米,住宅2753平方米,设立了外科、内科、儿科、传染科、妇科、眼科、五官科7个科室,另外还有理疗、心电图、化验、X光室、药剂、检验、病案等部门。全院医护人员达163人,其中大中专以上文化程度医护人员134人,有病床165张,成为设备完善、分类较细、技术力量较强的医疗中心。1974年,成立了卫生防疫和妇幼保健站。至1988年,该站有医护人员29人,内设二室五组。1994年,卫生防疫及妇幼保健站盖起了一座五层办公大楼,有机动车3辆,担负起了全县卫生防疫和妇幼保健的任务。1987年,在原洪纳海医院基础上建立了一所中医院。从1955年开始到80年代初,各乡场相继建立了卫生所、卫生院。1996年,全县有基层卫生院20个,床位389张,卫生技术人员417人。

随着卫生事业的发展,医疗保健机构也相继完善。1954年县人民政府成立了卫生科,1973年成立了卫生局。1974年成立了防治地方病领导小组。1993年成立了爱卫会。

随着卫生事业的发展,医疗设备也随之改善。县人民医院在80年代末安装了供暖设备,购置了救护车、X光机、心电图、B超、尿10项、麻醉机、心脏监护仪等大型医疗设备。通过进修培训,医务人员的水平也在不断提高。县医院目前可开展胸包虫、胃切除、胆囊摘除、肝包虫、子宫切除和剖腹产以及白内障摘除、扁桃体摘除等手术。

## 科学文化

由于地理环境和历史上的原因,昭苏县的科技事业十分落后,几乎是一片空白,新中国成立后,科学文化事业才有所发展。

1956年成立了昭苏农业技术推广站,1973年成立了昭苏科学技术协会,1974年成立了防震办公室。1988年,全县拥有各类专业技术人员2063人,其中大中专毕业生1330人;评定技术职称的1776人,其中高级职称10人,中级职称287人,初级职称687人,各类专业技术人员792人。截至目前,全县

有科学推广站 8 个,科技学会 9 个。为了发展农业和畜牧业,1951 年,建立了气象观测站。该站建立后,不断发展和完善。1988 年,有工作人员 22 人,其中科技人员 21 人,本科生 3 人,中专生 18 人;工程师 1 人,助理工程师 4 人,技术员 6 人。

科技协会成立后,召开了三次代表大会,并从事了一些科研工作。1979~1984 年进行的马铃薯试验、油菜品种区域化联合试验、春小麦高产栽培技术研究、早熟白菜型油菜丰产栽培试验、春小麦丰产试验报告,获自治区一等奖;奥罗油菜高产栽培、第二次土壤普查报告、农业机构区划报告、牧业区划报告获自治区科研二等奖;37 高炮宏观作业、农业机械区划成果应用、麦草碱化实验与推广获自治区科技三等奖;刘自裕、杨崇庆、张万诚、王仁和、张显畴、王健生、王炳坤、赵锡章、焦景坤、董心平、夏米西奴尔等人获得个人奖。另外,还有 10 人获得自治州科技一等奖和二等奖。1959~1961 年开始了昭苏橡胶试验,1972 年开始了良种繁育。1964 年,自治区农科院完成了对昭苏野生油菜的考察。1982~1986 年,华中农学院、国家农科院分别来昭苏县进行了农业科技考察。从 60 年代起,开始了小麦油菜优良品种引进工作,并进行了推广。牧业也引进许多优良品种。

为了学科学、用科学，县科协、科委联合举办了科技学习班，印发了《农业技术栽培规程》、《农作物品种介绍》、《春小麦模式栽培图》、《油菜模式栽培图》、《山城气象》、《科普园地》等刊物图片。1985年，还成立了青少年科技辅导协会，获得了自治区青少年活动先进集体称号。1997年，全县科技示范户达824户，察汗包孙乡获得伊犁地区科技示范乡称号，粮油加工厂获得地区级科技先导企业称号，昭苏县被评为自治区科教兴新先进县。

昭苏的文化事业发展缓慢。和平解放前，只有一些民间文化活动，主要是少数哈萨克族阿肯从事弹唱文学创作，如库迪克·玛热勒拜。50年代后有哈萨克族诗人库尔满·阿而都克尔，60~80年代有散文作家波拉提，蒙古族诗歌、散文创作者门德格·宾拜等，报告文学、小说、散文创作者鲁基、马胜荣、冬初、玛·托克特呼增、加斯纳、巴音克西等。到了90年代，一批年轻的文艺创作者脱颖而出，有陈泽伟、张玲等。

昭苏县的电影事业起始于1952年，1955年建立了昭苏县的电影放映队。1972年成立了电影发行站，1975年成立了电影发行公司。到1988年底，全县共建立电影放映点100个，电影放映队23个。到了90年代，由于电视的冲击，电影放映发展缓慢，

但各乡场仍有专业电影放映队，每月定期放映电影。1984年，县城建起了一座可容纳1200人的大型影剧院，电影院工作人员15人。

昭苏县图书发行从1955年开始，在图书发行站的基础上，1958年正式成立了昭苏县新华书店。80年代后，书店有工作人员9名，有4种文字的书籍，9个代销点，图书发行量逐年上升。书籍门类齐全，销售量达214693册，金额142755元。

昭苏县图书馆建于1955年，到80年代，藏有4种文字书籍6791册，另外，还有上百种报刊杂志。

昭苏县的体育活动始于50年代，70年代建立了专门负责体育活动的体育运动委员会，开展了乒乓球、篮球、排球、棋类、摔跤、赛马等体育活动。从50~80年代，获得全国、伊犁地区各类体育比赛冠亚军29个。从80~90年代，每年“五一”节期间，球类比赛成为昭苏县空前盛大的体育盛会。

昭苏县的广播电影事业发展较晚，但速度甚快。60年代开始起步，70年代各乡场建立了广播站，80年代实现了县乡广播联网，建立了庞大的通讯员队伍，自编节目广播，播放机械设备也逐步改善。1982年，在昭苏县境内建立了8113中波转播台，架铁塔2座。1983年，架设了电视录像转播塔，共有三个频道。1986年建成了卫星地面接收站，直接播收中央

电视台节目。1996年,建成了有线电视加密频道。1997年,调频广播电台开播,实现了和乡场有线广播联网,有线电视进入千家万户。从1992年起,为了活跃全县人民的文化生活,举办了七届“天马”文化节。

## 发展前景

根据中共昭苏县委和县人民政府制定的2000年规划,到本世纪末,昭苏县国民生产总值要达到13772.06万元,其中第一产业占52.43%,第二产业占26.18%,第三产业占21.39%,达到翻2.49番(从1980年起)。社会总产值达到21734.64万元,其中农业占47.11%,工业占39.95%,建筑业占4.86%,邮电运输业占2.02%,20年内翻2.52番。国民收入达到10082.8万元,其中农业占67.07%,工业占22.39%,建筑业占3.17%,达到翻2.29番。农业总产值达到18922.64万元,小麦总产量达5500万公斤,油料总产量达2687.5万公斤,牲畜出栏总头数3643595头(只),羊毛总产量1806.9吨。牲畜存栏722779头(只),其中细毛羊占67%,改良牛占23.4%。小麦单产达250公斤,油料单产达125公斤。草场总产草量320415.3万公斤,改

良草场面积达草场总面积的 16.1%。农业机械总动力 52 769.9 千瓦, 县城普及率达 3.75%, 农村达 1.02%。拥有科技人员 4 001 人, 大专以上占 22.44%, 中专占 77.56%。小学入学率达到 98%。工业产品中, 原煤产量达到 23 万吨, 发电量 3 748 万度, 水泥 11 500 吨, 食用植物油 9 890 吨, 饲料 1.5 万吨。医疗卫生机构 25 所, 千人有医生 0.9 人, 常见病治愈率达到 90%。地方财政收入达 1 553.5 万元, 平均年递增 4.76%, 财政自给率达 30.7%。城镇人口达 33 117 人, 人均占地 106.68 平方米, 达到现代化城市要求。乡镇要实现路面硬化, 设施齐全, 达到现代化标准的要求。

在邓小平理论的指导下, 在改革开放的春风中, 在昭苏全县人民的共同努力下, 昭苏县的未来必将更加美好。



## 后记

《最美的还是我们新疆·昭苏县》一书在县委、县政府领导的高度重视及有关的大力支持下，经过认真组织编写，多次修改补充，最终定稿。本书共分8个部分，从各个角度全方位展示了昭苏县的历史变迁、风土民情、资源环境及发展成就。通过这本宣传手册，不仅可以使外界进一步认识昭苏、了解昭苏，提高昭苏知名度，更重要的是通过这本宣传手册，使昭苏县各族人民特别是青少年进一步了解昭苏的发展历史，激发热爱家乡的情感，把握昭苏资源优势，立足实际，为家乡的发展献计献策，携手共创昭苏辉煌的明天。

本书由县委书记刘书仓作序并担任主编，巴科梯、海尼·阿不利孜、艾山江·加马力、刘金城任副主编，王展旭为执行副主编，各部分的撰写者是：刘金城：历史沿革、地理环境、名胜古迹；王新民：资源特产；王颀：民俗风习；董文元：古今人物；王展旭：民族团结；张栋：建设成就。

在编写中,我们参考了许多有关资料,恕不一一列出,在此谨向原作者表示诚挚的谢意。限于我们的水平,本书难免出现疏漏和错误,恳请有关专家、学者及广大读者批评指正。

**编 者**  
**1999 年 8 月**

**图书在版编目(CIP)数据**

最美的还是我们新疆:昭苏县/刘书仓主编. —乌鲁木齐:新疆人民出版社, 1999

ISBN 7-228-05422-9

I. 最… II. 刘… III. 昭苏县—概况 IV. K924.54

中国版本图书馆 CIP 数据核字(1999)第 60190 号

**最美的还是我们新疆·昭苏县**

主 编 刘书仓

新疆人民出版社出版发行

(乌鲁木齐市解放南路 348 号 邮政编码 830001)

乌鲁木齐建工印刷厂印刷

787×1092 毫米 36 开本 4.5 印张 2 插页 90 千字

1999 年 9 月第 1 版 1999 年 9 月第 1 次印刷

印数: 1 - 4 000

ISBN 7-228-05422-9/K·728 定价: 9.00 元

- 责任编辑 俞 康
- 封面设计 王 阳

庆 祝 中 华 人 民 共 和 国


SERIES OF



国 成 立 50 周 年

FASCINATING XINJIANG

ISBN 7-228-05422-9



9 787228 054220 >

ISBN 7-228-05422-9/K·728 定价:9.00 元

1080507