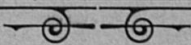


ОЦѢНОЧНО-СТАТИСТИЧЕСКОЕ ОТДѢЛЕНІЕ

Екатеринославской Губернской Земской Управы.

247-71



СПИСОКЪ

НАСЕЛЕННЫХЪ МѢСТЪ

Славяносербскаго уѣзда

Екатеринославской губерніи.

съ приложеніемъ карты.

Изданіе Екатеринославской Губернской Земской Управы.



ЕКАТЕРИНОСЛАВЪ.

Типографія Губернскаго Земства.

1911.

23907
1913.

В УНК. Уст.

ОДНОКОМПАНИЙНОЕ ОБЩЕСТВО
Единственное товарищество

СПИСОКЪ

НАСЕЛЕННЫХЪ МѢСТЪ

Славяногородского уезда

Екатеринбургской губернии

от переписи населения

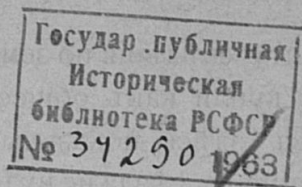
Издана Екатеринбургской губернской земской управой



ЕКАТЕРИНБУРГЪ

Губернскій уездный Земствъ

1911



ПРЕДИСЛОВІЕ.

Предлагаемый список населенных мѣстъ состоитъ изъ двухъ отдѣловъ и приложения—карты населенныхъ мѣстъ.

Первый отдѣлъ заключаетъ въ себѣ слѣдующія свѣдѣнія по отношенію *надѣльныхъ* земель:

1) Наименованіе волостей съ обозначеніемъ ихъ порядкового номера по картѣ и перечисленіе входящихъ въ ихъ территорію селеній; составъ волостей по селеніямъ показанъ согласно свѣдѣніямъ Губернскаго Присутствія на 1 января 1911 года.

2) Разрядъ крестьянъ, причемъ приняты слѣдующія сокращенія:

б. г. — бывшіе государственные.

б. п. — бывшіе помѣщичьи.

ч. в. — частные владѣльцы.

б. г. з. — бывшіе горно-заводскіе.

О-во — Общество.

Т-во — Товарищество.

3) Количество дворовъ (хозяйствъ) по свѣдѣніямъ Губернской Землеустроительной Комиссіи на 1 января 1908 г.

4) численность населенія, по даннымъ Губернской Землеустроительной Комиссіи на 1 января 1908 года.

5 и 6) Число душевыхъ надѣловъ и размѣръ cadaго надѣла приняты при надѣленіи крестьянъ землею, по свѣдѣніямъ Оцѣночно-статистическаго отдѣленія.

7) Площадь надѣльной и купленной земли, по даннымъ мѣстнаго обслѣдованія Оцѣночно-статистическимъ отдѣленіемъ въ 1904 г.

8) Площадь надѣльной и купленной земли, по окладнымъ книгамъ Казенной Палаты на 1 января 1911 года.

9) Число дворовъ (хозяйствъ) и площадь разверстанной земли выдѣлившихся крестьянъ на отдѣльные отрубные участки по закону 9-го ноября 1906 года въ теченіе времени съ 1907 по 1 10 годъ включительно, по свѣдѣніямъ Губернской Землеустроительной Комиссіи.

Второй отдѣлъ содержитъ свѣдѣнія по землевладѣнію крестьянъ приобрѣвшихъ землю путемъ купли какъ обществами такъ и товариществами, причемъ общества здѣсь показаны исключительно лишь тѣ, которыя въ предѣлахъ даннаго уѣзда не имѣютъ надѣльной земли, купленная же земля обществами, владѣющими одновременно надѣльной землею, показана въ соотвѣтствующихъ графахъ перваго отдѣла.

Принимая во вниманіе, что не всегда земля купленная товариществами значится по книгамъ Казенной Палаты за послѣдними, съ цѣлью выясненія по возможности точнаго числа товариществъ, параллельно съ данными купленной земли по свѣдѣніямъ Казенной Палаты, помѣщены въ этомъ же отдѣлѣ свѣдѣнія о товариществахъ зарегистрированныхъ въ 1904 г. оцѣночно-статистическимъ облѣдованіемъ даннаго уѣзда.

Прилагаемая карта въ 10-ти верстномъ масштабѣ содержитъ: 1) границы волостей съ соотвѣтствующимъ для каждой номеромъ по списку, 2) мѣсто-нахожденіе и наименованіе селеній перечисленныхъ въ первомъ отдѣлѣ настоящаго списка и 3) желѣзныя дороги и желѣзно-дорожныя станціи. При составленіи карты матеріаломъ послужили—карта владѣній изданная оцѣночно-статистическимъ отдѣленіемъ, карта генеральнаго штаба, и карта желѣзныхъ дорогъ изданія Управленія Екатеринбургской желѣзной дороги.

Въ заключеніе остается привести два слѣдующихъ разъясненія: 1) въ графѣ удобной земли по свѣдѣніямъ Казенной Палаты надъ чертой обозначена удобная площадь, а подъ чертой—площадь выкупившихъ и выдѣлившихся изъ общины; и 2) въ графѣ неудобной земли, по тѣмъ же свѣдѣніямъ, надъ чертой обозначена неудобная площадь, а подъ чертой—защитная площадь, занятая главнымъ образомъ лѣсомъ.

Завѣдующій Оцѣночно-статистическимъ

Отдѣленіемъ *А. Науменко.*

СПИСОКЪ НАСЕЛЕННЫХЪ МѢСТЪ

Славяносербскаго уѣзда.

Надѣльные сель

скія общества.

№ № по порядку.	Наименование волостей, ихъ нумерація по картѣ и название селеній и товариществъ.	Разрядъ крестьянъ.	Дворовъ (хозяйствъ) въ 1908 г. (по свѣдѣннѣмъ Губ. Землеустр. Комиссiи).	Количество налич. населенiя въ 1908 г. (по свѣд. Губ. Землеустр. Комиссiи).			На сколько душъ (надѣловъ) была дана земля.	Размѣръ надѣла въ десятинахъ.
				муж.	жен.	Всего.		
1. Горско-Ивановская.								
1	Бѣлая-Гора	б. п.	140	410	400	810	128	1
2	Вороновъ-Яръ	б. п.	70	178	194	372	16	4
3	Устиновка 1 часть							
4	Голубовка	б. п.	244	690	680	1370	243	4
5	Горское	б. п.	89	400	405	805	112	1.1
6	Дмитрiевка	б. п.	70	230	208	438	49	4
7	Михайловка	б. п.	86	263	210	473	84	4
8	Орѣховка	б. п.	120	533	510	1043	167	4
9	Ивановка	б. п.	83	376	374	750	88	4
10	Устиновка II часть	—	—	—	—	—	—	—
	И Т О Г О	—	902	3080	2981	6061	—	—
2. Крымская.								
1	Знаменка	б. п.	42	206	202	408	47	4
2	Крымское	б. г.	769	3593	2987	6580	1103	7.4
3	Нижнее	б. г.	765	3779	2887	6666	961	6.5
4	Сокольники	б. п.	98	310	365	675	127	4
5	Перичевка							
	И Т О Г О		1674	7888	6441	14329	—	—

Находится во владѣннiи десятиналь земли по свѣдѣннѣмъ.								Удѣлено за отдѣльными домохозяйствами по закону 1906 г. по свѣдѣннѣмъ Губ. Землеустр. Комиссiи на 1 января 1911 года.	
Одѣбно-статистическаго обследованiя 1904 года.				Казенной Палаты на 1 января 1911 г.				Число домохозяйствъ.	Количество десятинъ.
Надѣльной.			Купленной.	Надѣльной.			Купленной.		
Удобной.	Неудобной.	Всего.		Удобной.	Неудобной.	Всего.			
152.86	7.10	159.96	—	128	—	128	—	—	
64	—	64	—	64	—	64	—	—	
92	3	95	—	91	—	91	—	—	
952.47	21	973.47	—	939	—	939	—	—	
154.50	6.17	160.67	—	127.17	—	127.17	—	—	
180	9.70	189.70	—	196	—	196	—	—	
370	8.37	378.37	—	336	—	336	—	—	
684.50	10.50	695	—	666	—	666	—	—	
352	4	356	—	352	—	352	—	—	
17	—	17	—	—	—	—	—	—	
3019.33	69.84	3089.17	—	2899.17	—	2899.17	—	—	
209.56	3	212.56	—	188	—	188	—	—	
8322.48	693.05	9015.53	—	7771.87	932.60	9122.60	—	32	
6482.33	300	6782.33	300.23	6260.35	418.13	6835.65	300	—	
482.29	19.47	501.76	—	508	575.30	508	—	—	
13.48	3	16.48	—	—	—	—	—	—	
15510.14	1018.52	16528.66	300.23	14728.22	1507.90	16654.25	300	32	
					418.30			233	

№ № по порядку.	Наименование волостей, их нумерация по картѣ и название селеній и товариществъ.	Разрядъ крестьянъ.	Дворовъ (хозяйствъ) въ 1908 г. (по свѣдѣнiямъ Губ. Землеустр. Комиссiи).	Количество наличн. населенiя въ 1908 г. (по свѣд. Губ. Землеустр. Комиссiи).			На сколько душъ (наѣловъ) она дана земли.	Размѣръ наѣла въ десятинахъ.	Находится во владѣнiи десятинъ земли по свѣдѣнiямъ.								Укрѣплено за отдѣльными домохозяевами по закону 1906 г. по свѣдѣнiямъ Губ. Землеустр. Комиссiи на 1 января 1911 года.															
				Одѣльно статистическаго обслѣдованiя 1904 года.					Казенной Палаты на 1 января 1911 г.																							
				Надѣльной.					Надѣльной.				Кулѣнной.	Кулѣнной.	Число домохозяевъ.	Количество десятинъ.																
Удобной.	Неудобной.	Всего.	Удобной.	Неудобной.	Всего.	Кулѣнной.																										
3. Славяносербская.																																
1	Славяносербскъ	б. г.	289	1496	1427	2923	520	6.6	3453.15	347.50	3800.65	—	2763.31	262.40	3688.77	—	—	—														
2	Желтое	б. п.	467	2632	1707	4339	848	6.	5393.76	784.22	6177.98	—	32.85	630.21	5990.89	—	12	75														
3	Заводиловка	б. п.					5	4	20	—	20	—	20	—	20	—	—	—														
4	Константиновка	б. п.					7	4	28	—	28	—	28	—	28	—	—	—														
5	Морозовка	б. п.	33	231	178	409	18	4	72	—	72	—	72	—	72	—	—	—														
6	Усовка	б. п.																	23	4	92	8	100	—	92	—	92	—	92	—	—	—
7	Фотіевка	б. п.					9	3.9	35.20	0.85	36.05	—	35.20	—	35.20	—	—	—														
8	Толстовка	б. п.					6	4	24	—	24	—	24	—	24	—	—	—														
9	Поповка	б. п.					16	4	64	—	64	—	64	—	64	—	—	—														
10	Александровка	б. п.	52	250	203	453	31	4	124	—	124	—	124	—	124	—	—	—														
11	Николаевка	б. п.																	26	4	104	16	120	—	104	—	104	—	104	—	—	—
12	Андреевка	б. г.																	5	4	20	—	20	—	20	—	20	—	20	—	—	—
13	Воробьевка	б. г.					5	4	20	—	20	—	20	—	20	—	—	—														
	И Т О Г О		841	4609	3515	8124	—	—	9450.11	1156.57	10606.68	—	8660.20	959.60	10282.86	—	—	—														
													32.85	630.21																		
4. Александровская.																																
1	Александровка	б. п.	162	493	496	989	228		916.55	46.95	963.50	627.80	902.75	—	902.75	627	—	—														
2	Елисаветовка	б. п.	135	380	339	719	112		384.85	18.35	403.20	—	431.79	—	435.50	—	—	—														
3	Петровка	б. п.	93	296	258	554	106	1	105.44	5.56	111	—	3.71	—	106	—	—	—														
4	Розалионовка	б. п.	100	261	186	447	99	4	366.15	11.54	377.69	—	106	—	106	—	—	—														
5	Новоселовка	б. п.	33	98	87	185	40	1	40	3.68	43.68	—	378	—	378	—	—	—														
6	Крутогоровка	б. п.	51	135	122	257	62	4	260.08	14.19	274.27	171.85	40	—	40	449.84	—	—														
	И Т О Г О		574	1663	1488	3151	—	—	2073.07	100.27	2173.34	799.65	248	—	248	397.77	—	—														
													2106.54	—	2110.25	1474.61	—	—														
													3.71	—																		

№ № по порядку.	Наименование волостей, их нумерация по картѣ и название селеній и товариществъ.	Разрядъ крестьянъ.	Дворовъ (хозяйствъ) въ 1908 г. (по свѣдѣнiямъ Губ. Землеустр. Комиссiи).	Количество наличн. населенiя въ 1908 г. (по свѣд. Губ. Землеустр. Комиссiи).			На сколько душъ (нафѣлогъ) была дана земля.	Размѣръ надѣла въ десятинахъ.
				муж.	жен.	Всего.		
5. Веселогорская.								
1	Веселогорское	б. п.	175	516	461	977	350	4
2	Раевка	б. п.	111	483	330	813	196	4
3	Христовка	б. п.	72	233	186	419	109	4
4	Паньковка № 1	б. п.	29	81	61	142	31	4
5	Паньковка № 2	б. г.						
И Т О Г О			387	1313	1038	2351	—	—
6. Вергунская.								
1	Вергунка	б. г.	887	2902	2812	5714	1195	6.2
2	Красный-Яръ	б. г.	97	357	280	637	107	5.8
И Т О Г О			984	3259	3092	6351	—	—
7. Николаевская.								
1	Николаевка	б. п.	160	534	452	986	281	1
2	Веселенская	б. п.	69	260	212	472	98	1.1
3	Суходоль I ч.	б. п.	140	340	366	706	141	1
4	Суходоль II ч.	б. п.	88	290	214	504	110	4
5	Ново-Анновка	б. п.	53	157	149	299	65	4
6	Михайловка	б. п.	53	139	143	282	65	1.3
7	Видная	б. п.	12	37	35	72	23	1
8	Софiевка	б. п.	14	47	47	94	32	4
И Т О Г О			589	1804	1611	3415	—	—

Находится во владѣнiи десятины земли по свѣдѣнiямъ.								Укрѣплено за отдѣльными домохозяевами по закону 1906 г. по свѣдѣнiямъ Губ. Землеустр. Комиссiи на 1 января 1911 года.	
Оцѣночно-статистическаго обследованiя 1904 года.				Казенной Палаты на 1 января 1911 г.				Число домохозяевъ.	Количество десятины.
Надѣльной.			Купленной.	Надѣльной.			Купленной.		
Удобной.	Неудобной.	Всего.		Удобной.	Неудобной.	Всего.		Купленной.	
1482.75	196.11	1678.86	—	1400	—	1400	—	—	
827.99	48.72	876.71	—	784	—	784	—	—	
436	55.85	491.85	—	436	—	436	—	—	
128.18	15.56	143.74	—	164	0.40	164.40	—	—	
40	0.40	40.40	—						
2914.92	316.64	3231.56	—	2784	0.40	2784.40	—	—	
7320.30	290	7610.30	—	7364.63	260	7624.63	—	91	
624.70	44.40	669.10	—	622.70	44.40	667.10	—	—	
7945	334.40	8279.40	—	7987.33	304.40	8291.73	—	91	
308.09	32.91	341	—	299.79	—	299.79	—	—	
110.52	43.69	154.21	—	110	—	110	—	—	
148.54	36.70	185.24	—	141	—	141	—	—	
60.10	40.23	100.33	—	55	0.25	55.25	—	—	
268.20	18.45	286.65	—	260	—	260	—	—	
79.50	4.60	84.10	—	78.15	—	78.15	—	—	
26.18	0.36	26.54	—	24.79	—	24.79	—	—	
115.67	0.79	116.46	—	128	—	128	—	—	
1116.80	177.73	1294.53	—	1096.73	0.25	1096.98	—	—	

*) 0.25 десятины находятся подъ школой.

№ № по порядку.	Наименование волостей, ихъ нумерація по картѣ и название селеній и товариществъ.	Разрядъ крестьянъ.	Дворовъ (хозяйствъ) въ 1908 г. (по свѣдѣніямъ Губ. Землеустр. Комиссiи).	Количество наличн. населенія въ 1908 г. (по свѣд. Губ. Землеустр. Комиссiи).			На сколько душъ (надѣловъ) была дана земля.	Размѣръ надѣла въ десятинахъ.
				муж.	жен.	Всего.		
8. Новосвѣтловская.								
1	Палитровка	б. п.	33	137	140	277	64	1
2	Павловка	б. п.	51	179	157	336	78	4
3	Комиссаровка	б. п.	31	126	129	255	64	1
4	Разсыпная	б. п.	33	136	116	252	36	4
	И Т О Г О . . .		148	578	542	1120	—	—
9. Макаро-Яровская.								
1	Макаровъ-Яръ	б. п.	381	1175	1121	2296	524	4
2	Ново-Божедаровка	б. п.	140	346	343	689	149	4
3	Давыдовка	б. п.	100	261	254	515	108	4
4	Ново-Никольскъ	б. п.	132	348	342	690	181	4
5	Петровка	б. п.	110	330	290	620	138	4
6	Ивановка	б. п.	77	190	187	377	86	1
7	Анастасьевка	б. п.	50	174	157	331	71	4
	И Т О Г О . . .		990	2824	2694	5518	—	—
10. Луганская.								
1	Луганскъ	б. г. з.	1286	3834	3782	7616	1898	3.9
11. Каменнобродская.								
1	Каменный-Бродъ	б. г.	871	1867	1918	3785	871	5.4

Находится во владѣніи десятины земли по свѣдѣніямъ.								Укрупнено за отдѣльными домохозяйствами по закону 1906 г. по свѣдѣніямъ Губ. Землеустр. Комиссiи на 1 января 1911 года.	
Цѣдно-статистическаго обсадованiя 1904 года.				Казенной Палаты на 1 января 1911 г.				Число домохозяйствъ.	Количество десятинъ.
Надѣльной.			Купленной.	Надѣльной.			Купленной.		
Удобной.	Неудобной.	Всего.		Удобной.	Неудобной.	Всего.			
70.05	8.29	78.34	—	66.11	—	66.11	—	—	
312	28.95	340.95	—	312	—	312	—	—	
69.15	1.12	70.27	255.60	65.95	—	65.95	423	—	
169.40	1.66	171.06	173	144	—	144		—	
620.60	40.02	660.62	428.60	588.06	—	588.06	423	—	
И Т О Г О . . .								176	1014
2096	189.80	2285.80	—	2096	0.08	2096.08	—	—	
596	195.90	791.90	—	596	—	596	—	—	
432	19.70	451.70	—	432	—	432	—	—	
724	49.40	773.40	—	724	—	724	—	—	
520	—	520	—	520	—	520	—	—	
86	—	86	—	86	—	86	—	—	
284	37.07	321.07	—	284	—	284	—	—	
4738	491.87	5229.87	—	4738	0.08	4738.08	—	—	
3070.29	501.79	9572.08	—	7009.33	$\frac{1430.60}{1090.22}$	9530.15	—	—	
1967.30	963.20	5930.50	—	$\frac{4663.29}{3.37}$	963.20	5629.86	—	—	

№ № по порядку.	Наименование волостей, их нумерация по картѣ и название селеній и товариществъ.	Разрядъ крестьянъ.	Дворовъ (хозяйствъ) въ 1908 г. (по свидѣннѣмъ Губ. Землеустр. Комиссiи).	Количество наличн. населенія въ 1908 г. (по свид. Губ. Землеустр. Комиссiи).			На сколько душъ (наѣловъ) была дана земля.	Размѣръ наѣла въ десятинахъ.
				муж.	жен.	Всего.		
12. Бѣловская.								
1	Бѣленьская	б. п.	34	132	116	248	28	4
2	Бѣлое № 1	б. п.	279	968	940	1908	174	4
3	Бѣлое № 2	б. п.					236	4
4	Бѣлое № 3	б. п.	211	936	770	1706	356	4
5	Юрьевка	б. п.	148	640	621	1261	158	4
	И Т О Г О . . .		672	2676	2447	5123		
13. Михайловская.								
1	Алексѣвка	б. п.	76	252	211	463	76	4
2	Богодаровка	б. п.	33	90	86	176	26	4
3	Елизаветовка	б. п.	44	121	120	241	36	4
4	Исааковка № 1	б. п.	92	290	276	566	83	4
5	Исааковка № 2	б. п.	37	133	96	229	31	4
6	Константиновка № 1	б. п.	52	161	137	298	59	4
7	Константиновка № 2	б. п.	61	170	196	366	70	4
8	Мало-Ивановка	б. п.	23	89	69	158	50	4
9	Троицкiй	б. п.	30	110	87	197		
10	Мало-Константиновка	б. п.	41	140	129	269	40	4
11	Мало-Михайловка	б. п.	61	218	194	412	61	3
12	Михайловка	б. п.	172	477	513	990	185	3.7
	И Т О Г О . . .		722	2251	2114	4365		

Находится во владѣнiи десятинъ земли по свидѣннѣмъ.										Укрѣплено за отдѣльными домохозяевами по закону 1906 г. по свидѣннѣмъ Губ. Землеустр. Комиссiи на 1 января 1911 года.	
Южно-статистическаго обследованiя 1904 года.				Казенной Палаты на 1 января 1911 г.						Число домохозяевъ.	Количество десятинъ.
Надѣльной.			Купленной.	Надѣльной.			Купленной.				
Удобной.	Неудобной.	Всего.		Удобной.	Неудобной.	Всего.					
153.63	1.60	155.23	132.32	112	—	112	132.13	—	—		
1653.24	28	1681.24	—	936	—	936	—	—	—		
1683.75	16.82	1700.57	—	1424	—	1424	—	—	—		
631.94	109.93	741.87	—	632	—	632	—	—	—		
4122.56	156.35	4278.91	132.32	3104	—	3104	132.13	—	—		
332.04	3.24	335.28	—	304	—	304	—	—	—		
104	13.79	117.79	—	104	—	104	—	—	—		
144.32	23.68	168	—	144	—	144	—	—	—		
340	56.27	396.27	—	332	—	332	—	—	—		
116	28.38	144.38	—	124	—	124	—	—	—		
232.21	64.75	296.96	—	220.50	—	220.50	—	—	—		
334.02	44.48	378.50	—	262.50	—	262.50	—	—	—		
44	35.83	79.83	—	120	—	120	—	—	—		
76	66.75	142.75	—								
160.39	—	160.39	—	160	—	160	—	—	—		
228.85	23.65	252.50	—	183	—	183	—	—	—		
685.78	129.84	815.62	—	684	—	684	—	—	—		
2797.61	490.66	3288.27	—	2638	—	2638	—	—	—		

№ № по порядку.	Наименование волостей, их нумерация по картѣ и название селеній и товариществъ.	Разрядъ крестьянъ.	Дворовъ (хозяйствъ) въ 1908 г. (по свѣдѣн. Губ. Землеустр. Комиссiи).	Количество наличн. населенiя въ 1908 г. (по свѣд. Губ. Землеустр. Комиссiи).			На сколько душъ (наѣловъ) была дана земля.	Размѣръ наѣла въ десятинахъ.
				муж.	жбн.	Всего.		
14. Черкасская								
1	Черкасское	б. г.	500	1497	1498	2995	691	7.1
2	Хорошее	б. г.	420	1520	1542	3062	679	7.9
3	Новодемьяновка	б. п.	26	96	89	185	26	4
4	Зимогорье	б. п.	28	96	89	185	45	4
	И Т О Г О		974	3209	3218	6427		
15. Криничанско-Николаевская.								
1	Криничное	б. п.	78	254	227	481	55	4
2	Николаевка 1 ч.	б. п.	78	236	239	475	93	1
3	Николаевка 2 ч.	б. п.	75	222	220	442	82	4
4	Богдановка № 1	б. г.	4	7	9	16	10	4.1
5	Богдановка № 2	б. г.	13	43	53	96		
6	Петровенька № 1	б. п.	86	316	283	599	97	4
7	Петровенька № 2	б. п.	19	164	66	230	28	4
8	Новоселовка № 1	б. п.	9	31	28	59	17	4
9	Новоселовка № 2	б. п.	7	32	30	62	4	4
10	Новоселовка № 3 и 4	б. г.	23	76	72	148	13	4
11	Елеоноровка	б. п.	2	9	8	17	4	4
12	Сентовка	б. п.	45	140	145	285	31	4
13	Красногоровка	б. п.	31	124	111	235	28	4
14	Терновый	б. п.	19	61	61	122	18	4
15	Калиновый	б. п.	4	8	6	14	6	4

Находится во владѣнiи десятинъ земли по свѣдѣнiямъ.								Укрѣплено за отдѣльными домохозяевами по закону 1906 г. по свѣдѣнiямъ Губ. Землеустр. Комиссiи на 1 января 1911 года.	
Оцѣночно статистическаго обследованiя 1904 года.				Казенной Палаты на 1 января 1911 г.				Число домохозяевъ.	Количество десятинъ.
Надѣльной.			Купленной.	Надѣльной.			Купленной.		
Удобной.	Неудобной.	Всего.		Удобной.	Неудобной.	Всего.		Число домохозяевъ.	Количество десятинъ.
5154.32	500	5654.32	820	4875.34	620.90 39.37	5335.61	820	—	—
5712.93	108	5820.93	—	5346.99	474	5820.99	—	19	100
114.50	5.71	120.21	—	104	—	104	—	—	—
205	14.62	219.62	—	180	—	180	—	2	13
11186.75	628.33	11815.08	820	10506.33	1094.90 39.37	11640.60	820	21	113
229	4	233	—	220	—	220	—	—	—
94.55	5.38	99.93	—	93	—	93	—	—	—
353.76	3	356.76	—	323.33	—	323.33	—	—	—
15.90	1	16.90	—	15.40	—	15.40	—	—	—
22.73	1.50	24.23	—	25.80	—	25.80	—	—	—
419.30	14.50	433.80	—	388	—	388	—	—	—
110	2.76	112.76	—	112	—	112	—	—	—
24.52	0.35	24.87	—	24.50	—	24.50	—	—	—
27.92	0.08	28	—	27.30	—	27.90	—	—	—
68	1.50	69.50	—	68	—	68	—	—	—
16	0.49	16.49	—	16	—	16	—	—	—
122	4	126	99.58	124	—	124	99	—	—
126	12	138	—	112	—	112	—	—	—
71.50	0.50	72	—	72	—	72	—	—	—
25.46	0.54	26	—	24	—	24	—	—	—

№ № по порядку.	Наименование волостей, их нумерация по карте и название селений и товариществъ.	Разрядъ крестьянъ.	Дворовъ (хозяйствъ) въ 1908 г. (по свѣдѣніямъ Губ. Землеустр. Комиссiи).	Количество наличн. населенiя въ 1908 г. (по свѣд. Губ. Землеустр. Комиссiи).			На сколько душъ (наделовъ) была дана земля.	Размѣръ надела въ десятинахъ.
				муж.	жен.	Всего.		
16	Беззаботовка	б. г.	16	53	54	107	13	3.7
17	Картиновка	б. п.	31	104	111	215	38	1
18	Михайловка	б. п.	49	174	168	342	66	4
19	Воскресенка (Благодатная)	б. п.	23	64	64	128	21	4
20	Владимировка (Воскресенка)	б. п.	18	62	64	126	23	4
21	Петрово-Голенищ.	б. п.	96	336	292	628	84	4
22	Петрово-Марьевка	б. п.	44	128	124	252	21	4
23	Александровка	б. п.	44	156	147	303	19	4
24	Соколовка	б. г.	14	41	34	75	10	3.5
25	Сокологорвка (Соколовка № 2)	б. п.	25	103	111	214	14	4
26	Калиновка (Борщеватая)	б. п.	36	118	125	243	21	4.1
	И Т О Г О		889	3062	2852	5914		
16. Павловская.								
1	Андреевка	б. п.	52	205	218	423	71	4
2	Бугаевка	б. п.	24	80	90	170	20	4
3	Краснополье	б. п.	105	349	331	680	108	4
4	Лозовая	б. п.	106	270	250	520	96	4
5	Марьяно-Поповка № 1 и № 2	б. г.	26	82	84	166	35	4
6	Николаевскій	б. г.	2	18	15	33		
7	Михайловка	б. п.	29	97	59	156	23	4
8	Орловка	б. п.	85	266	247	613	88	4
9	Павловка	б. п.	102	320	326	646	135	4
10	Петровка	б. п.	80	238	226	464	60	4
	И Т О Г О		611	2025	1846	3871		

Находится во владѣнiи десятинъ земли по свѣдѣнiямъ.								Укрѣплено за отдѣльными домохозяевами по закону 1906 г. по свѣдѣнiямъ Губ. Землеустр. Комиссiи на 1 января 1911 года.	
Общѣнно статистическаго обследованiя 1904 года.				Казенной Палаты на 1 января 1911 г.				Число домохозяевъ.	Количество десятинъ.
Надѣльной.			Купленной.	Надѣльной.			Купленной.		
Удобной.	Неудобной.	Всего.		Удобной.	Неудобной.	Всего.		Число домохозяевъ.	Количество десятинъ.
53	0.69	53.69	—	48.02	—	48.02	—	—	
41.04	2.16	43.20	—	38	—	38	—	—	
296.45	3.50	299.95	500.33	264	—	264	500	—	
102	2.32	104.32	—	98.31	—	98.31	—	—	
9.78	0.79	10.57	—		—		—	—	—
343.64	8.49	352.13	—	329.85	—	329.85	—	—	
84.01	1	85.01	—	84	—	84	—	—	
30	6	36	76	36	—	36	76	—	
33.18	0.10	33.28	5.79	35.32	—	35.32	—	—	
36	0.32	36.32	—	33.29	—	33.29	—	—	
82	2.50	84.50	—	84	—	84	—	—	
2837.74	79.47	2917.21	681.70	2696.72	—	2696.72	675	—	
16. Павловская.									
293.76	9.82	303.58	—	278.50	—	278.50	—	—	
82.25	7.75	90	—	80	—	80	—	—	
432	80.67	512.67	—	432	—	432	—	—	
384.01	87.12	471.13	—	374	—	374	—	—	
132.79	9.03	141.82	—	131.35	—	131.35	—	—	
15	3.35	18.35	—	6.40	1.30	7.70	—	—	
92	8.11	100.11	—	92	—	92	—	—	
355.38	72.66	428.04	—	352	—	352	—	—	
131.03	21.16	152.19	—	135	15	150	—	—	
79	13.92	92.92	500	18.42	—	18.42	500	—	
1997.22	313.59	2310.81	500	1899.67	16.30	1915.97	500	—	

№ № по порядку.	Наименование волостей, ихъ нумерація по картѣ и названіе селеній и товариществъ.	Разрядъ крестьянъ.	Дворовъ (хозяйствъ) въ 1908 г. (по свѣдѣніямъ Губ. Землеустр. Комиссін).	Количество наличн. населенія въ 1908 г. (по свѣд. Губ. Землеустр. Комиссін).			На сколько душъ (наѣлогъ) была дана земля.	Размѣръ паѣбла въ десятинахъ.
				муж.	жнъ.	Всего.		
17. Васильевская.								
1	Васильевка	б. п.	219	699	609	1308	270	4
2	Каменка	б. п.	85	223	280	503	110	4
3	Головиновка	б. п.	65	195	198	393	85	4
4	Петровка № 1	б. п.	27	84	98	182	33	4
5	Петровка № 2	б. п.	45	133	133	266	35	4
6	Петровка № 3	б. п.						
7	Должикъ	б. п.	17	46	38	84	15	4
И Т О Г О			458	1380	1356	2736	—	—
18. Иллирійская.								
1	Иллирія	б. п.	184	563	509	1072	275	4
2	Мало-Мартыновка	б. п.	45	127	145	272	39	4
3	Мартыновка	б. п.	37	132	125	257	29	4
4	Панграцевка	б. п.	39	116	100	216	55	0.3
5	Ушаковка № 1	б. п.	11	31	46	77	21	4
6	Ушаковка № 2	б. п.	30	100	95	195	28	13.4
7	Шиншиновка	б. п.	15	71	47	118	22	4
8	Юрьевка № 1	б. п.	16	57	64	121	20	0.2
9	Юрьевка № 2	б. п.	22	73	80	153	17	4
И Т О Г О			399	1270	1211	2481	—	—
19. Успенская.								
1	Юновка	б. п.	87	320	250	570	94	4

Находится во владѣніи десятинахъ земли по свѣдѣніямъ.								Укрѣплено за отдѣльными домохозяйствами по закону 1906 г. по свѣдѣніямъ Губ. Землеустр. Комиссін на 1 января 1911 года.	
Общѣнно-статистическаго обслѣдованія 1904 года.				Казенной Палаты на 1 января 1911 г.				Число домохозяйствъ.	Количество десятинъ.
Надѣльной.			Купленной.	Надѣльной.			Купленной.		
Удобной.	Неудобной.	Всего.		Удобной.	Неудобной.	Всего.			
1086.91	52.37	1139.28	—	1026.54 3.59	—	1030.13	—	—	
440	139.23	579.23	—	440	—	440	—	—	
340	50.65	390.65	—	340	—	340	—	—	
140.29	45.45	185.74	—	128	—	128	—	—	
112	25.44	137.44	—	180	—	180	—	—	
68	15.94	83.94	—						
60	0.82	60.82	—	60	—	60	—	—	
2247.20	329.90	2577.10	—	2174.54 3.59	—	2178.13	—	—	
1483.86	19.34	1503.20	—	1066.28	—	1066.28	—	—	
208.73	3.33	212.06	—	156	—	156	—	—	
116	1.75	117.75	—	116	—	116	—	—	
11.80	1.86	13.66	—	16.12	—	16.12	—	—	
107.70	1.58	109.28	—	84	—	84	—	—	
373.10	16.90	390	—	376.10	13.90	390	—	—	
88	1.82	89.82	—	88	—	88	—	—	
5.10	0.30	5.40	—	3.84	—	3.84	—	—	
91.58	1.42	93	—	68	—	68	—	—	
2485.87	48.30	2534.17	—	1974.34	13.90	1988.24	—	—	
633.56	247.48	881.04	1050	415.77	*) 0.23	416	1000	—	

*) 0.23 десятины находится подъ школой.

№ № по порядку.	Наименование волостей, их нумерация по картѣ и название селеній и товариществъ.	Разрядъ крестьянъ.	Дворовъ (хозяйствъ) въ 1908 г. (по свѣдѣнiямъ Губ. Землеустр. Комиссiи).	Количество налич. населенiя въ 1908 г. (по свѣд. Губ. Землеустр. Комиссiи).			На сколько душъ (нахлѣловъ) была дана земля.	Размѣръ нахлѣва въ десятинахъ.
				муж.	жен.	Всего.		
2	Ново-Павловка	б. п.	63	301	291	592	102	1
3	Успенское № 1	б. п.	576	1912	1868	3780	712	4
4	Успенское № 2	б. п.	238	782	698	1480	264	3
5	Успенское № 3	б. п.	139	391	414	805	162	2
И Т О Г О			1103	3706	3521	7227	—	—
20. Георгіевская.								
1	Георгіевка	б. п.	264	749	711	1460	330	4
2	Богородицкое	б. п.	267	516	435	951	261	1
3	Глафировка	б. п.	91	306	285	591	96	2.1
4	Михайло-Лазаревка	б. п.	62	206	179	385	85	1.1
5	Волнухина	б. п.	50	164	147	311	45	1
И Т О Г О			734	1941	1757	3698	—	—
21. Первозвановская.								
1	Первозвановка	б. п.	204	551	530	1081	182	4
2	Церковное № 1	б. п.	100	265	321	586	164	4
3	Церковное № 2	б. п.	120	342	313	655	164	4
4	Андреевка № 1	б. п.	18	73	65	138	23	4
5	Андреевка № 2	б. п.	20	66	56	122	28	1.5
6	Васильевка	б. п.	9	27	22	49	23	1.7
7	Черкасскій бродъ № 1	б. п.	35	94	92	186	39	1.5
8	Черкасскій-бродъ № 2	б. п.	40	165	158	323	41	4

Находится во владѣнiи десятинахъ земли по свѣдѣнiямъ.											Укрѣплено за отдельными домохозяевами по закону 1906 г. по свѣдѣнiямъ Губ. Землеустр. Комиссiи на 1 января 1911 года.	
Опѣчно-статистическаго обслѣдованiя 1904 года.				Казенной Палаты на 1 января 1911 г.				Купленной.	Число домохозяевъ.	Количество десятинъ.		
Надѣльной.			Купленной.	Надѣльной.			Купленной.					
Удобной.	Неудобной.	Всего.		Удобной.	Неудобной.	Всего.						
78.68	77.92	156.60	—	102	—	102	—	—	—			
4327.81	104.29	4432.10	—	2996.24	—	2996.24	—	—	—			
924.72	27.80	952.52	—	781.94	—	781.94	—	—	—			
379.33	97.52	476.85	—	324	—	324	—	—	—			
6344.10	555.01	6899.11	1050	4619.95	0.23	4620.18	1000	—	—			
20. Георгіевская.												
1355.60	14.30	1369.90	—	1320	*) 0.10	1320.10	—	—	—			
205.58	12.68	218.26	—	261	—	261	—	—	—			
316.90	10.27	327.17	—	197.85	—	197.85	—	—	—			
96.69	3.31	100	—	103	—	103	—	—	—			
48.49	5.13	53.62	—	48.62	—	48.62	—	—	—			
2023.26	45.69	2068.95	—	1930.47	0.10	1930.57	—	—	—			
21. Первозвановская.												
950.20	12.18	968.38	—	723.83	—	728	—	—	—			
633.70	2.50	636.20	—	656	—	656	—	1	3			
770.75	15.70	786.45	—	644	**) 0.17	644.17	—	—	—			
95.50	9	104.50	—	92	—	92	—	—	—			
46.75	3.25	50	50	50	—	50	50	—	—			
37.70	4.30	42	—	42	—	42	—	—	—			
58.17	2.35	60.52	—	58.50	—	58.50	—	—	—			
66.23	4.08	170.31	—	164	—	164	—	—	—			

*) 0.10 десят. принадлежатъ причту. **) 0.17 десят. находятся подъ школой.

№ № по порядку.	Наименование волостей, их нумерация по картѣ и название селеній и товариществъ.	Разрядъ крестьянъ.	Дворовъ (хозяйствъ) въ 1908 г. (по свѣдѣн. Губ. Землеустр. Комисс.).	Количество налич. населенія въ 1908 г. (по свѣд. Губ. Землеустр. Комисс.).			На сколько дѣль (наѣловъ) была дана земли.	Размѣръ наѣла въ десятинахъ.	Находится во владѣнн десятинъ земли по свѣдѣн. Оцѣночно-статистическаго обслѣдованія 1904 года.								Укрѣплено за отдѣльными домохозяевами по закону 1906 г. по свѣдѣн. Губ. Землеустр. Комисс. на 1 января 1911 года.	
				Казенной Палаты на 1 января 1911 г.					Надѣльной.			Купленной.	Купленной.	Число домохозяевъ.	Количество десятинъ.			
				муж.	жен.	Всего.			Удобной.	Неудобной.	Всего.					Удобной.	Неудобной.	Всего.
9	Анновка	б. п.	35	111	121	232	39	4	160.56	5.29	165.85	—	136.08	—	156	—	—	
10	Самсоновка	б. п.	25	88	74	162	22	4	88	9.34	97.34	—	19.92	—	88	—	—	
11	Каменка	б. п.	185	484	478	962	149	4	703.87	40.25	744.12	—	596	—	596	—	—	
12	Македоновка	б. п.	112	443	415	858	181	4	913.10	2.65	915.75	—	719.62	—	719.62	—	—	
13	Весело-Марьевка	б. п.	26	77	68	145	23	4	126.40	1.10	127.50	—	92	—	92	—	—	
14	Шелковый Протокъ	б. п.	123	443	387	830	138	4	551.92	109.10	661.02	—	552	—	552	—	—	
15	Петро Николаевка	б. п.	62	231	206	437	59	1	69.34	2	71.34	—	59	—	59	—	—	
16	Верхнеорѣховка	б. п.	120	308	313	621	126	1	126	1.30	127.30	—	126	—	126	—	—	
17	Пятигорскъ	б. п.	53	215	182	397	77	1	77.80	—	77.80	—	77.80	—	77.80	—	—	
	ИТОГО		1292	3983	3801	7784	—	—	5581.99	224.39	5806.38	50	4876.83	0.17	4901.09	50	1	3
	22. Петропавловская.																	
1	Петропавловка	б. г.	822	2926	2902	5828	1259	6.2	7865.01	404.74	8269.75	—	7123.52	396.27	8012.68	—	172	1406
2	Орѣховка	б. г.	648	2976	2068	5044	925	6.3	5891.78	562.94	6454.72	—	1.88	491.01	6395.30	—	4	45
	ИТОГО		1470	5902	4970	10872	—	—	13756.79	967.68	14724.47	—	12948.72	966.37	14407.98	—	176	1451
	23. Ивановская.																	
1	Ивановка № 1	б. п.	349	944	688	1632	606	2.3	1264.41	9.36	1273.77	—	1280.30	—	1280.30	—	—	—
2	Ивановка № 2	б. п.	266	570	541	1111	461	2	834	27.09	861.09	—	832	27.09	859.09	—	—	—
3	Ивановка № 3	б. п.	124	367	371	738	165	4	670.67	10.52	681.19	—	647.34	—	647.34	—	—	—
4	Хрустальный	б. п.	62	186	172	358	57	2.1	122.12	6.25	128.37	—	121.12	—	121.12	—	—	—
5	Христофоровка	б. п.	42	161	149	310	130	2	259.56	40.44	300	—	259.64	40.36	300	—	—	—
	ИТОГО		843	2228	1921	4149	—	—	3150.76	93.66	3244.42	—	3140.40	67.45	3207.85	—	—	—

№ № по порядку.	Наименование волостей, их нумерация по картѣ и название селеній и товариществъ.	Разрядъ крестьянъ.	Дворовъ (хозяйствъ) въ 1908 г. (по свѣдѣніямъ Губ. Землеустр. Комиссiи).	Количество наличн. населенiя въ 1908 г. (по свѣд. Губ. Землеустр. Комиссiи).			На сколько душъ (наделовъ) была дана земл.	Размѣръ надела въ десятинахъ.
				муж.	жен.	Всего.		
24. Штеровская.								
1	Анисимовка	б. п.	29	102	88	190	38	4
2	Анненская	б. п.	8	38	34	72	8	4
3	Воскресенка	б. п.	52	143	156	299	68	4
4	Елизаветовка	б. п.	48	187	203	390	63	4
5	Мало-Николаевка	б. п.	123	341	342	683	193	1.1
6	Никитовка № 1	б. п.	91	222	289	461	46	4
7	Никитовка № 2							
8	Федоровка	б. п.	102	349	286	635	123	4
9	Штеровка	б. п.	190	654	568	1222	254	4
10	Эротоидовка	б. п.	27	70	71	141	24	4
	И Т О Г О		670	2106	1987	4093	—	—
25. Краснокутская.								
1	Красный-Куть	б. п.	454	1402	1317	2719	630	4
2	Петрово-Красноселье	б. п.	200	612	520	1132	242	4
3	Поповка № 1	б. п.	37	120	130	250	78	1.2
4	Поповка № 2	б. п.	36	125	116	241	51	4
	И Т О Г О		727	2259	2083	4342	—	—
26. Андрианопольская.								
1	Андрианополь	б. п.	214	495	487	982	210	4
2	Уткина	б. п.	178	460	471	931	242	4
3	Селезневка № 1	б. п.	98	264	251	515	67	4

Находится во владѣнiи десятинаъ земли по свѣдѣнiямъ.								Укрѣплено за отдѣльными домохозяевами по закону 1906 г. по свѣдѣнiямъ Губ. Землеустр. Комиссiи на 1 января 1911 года.	
Оцѣночно-статистическаго обследованiя 1904 года.				Казенной Палаты на 1 января 1911 г.				Число домохозяевъ.	Количество десятинаъ.
Надѣльной.			Купленной.	Надѣльной.			Купленной.		
Удобной.	Неудобной.	Всего.		Удобной.	Неудобной.	Всего.			
153.39	40.75	194.14	—	152	—	152	—	—	
34.20	0.80	35	—	32	—	32	—	—	
248.08	23.92	272	—	272	—	272	—	—	
222	30	252	—	249.45	—	252	—	—	
212	13	225	—	2.55	—	212	—	—	
184	34	218	—	212	—	212	—	—	
204	58.25	262.25	—	184	—	184	—	—	
492	—	492	—	204	—	204	—	—	
1016	117.33	1133.33	—	492	1)	492	—	—	
36	56	152	—	491.50	0.50	1016	—	—	
286.67	374.05	3235.72	—	96	—	96	—	—	
				2908.95	0.50	2912	—	—	
				2.55					
25. Краснокутская.									
2603.75	434.30	3038.05	—	2520	—	2520	—	—	
968	16.60	984.60	—	968	—	968	33.40	—	
100.01	12.24	102.25	—	96	—	96	—	—	
285.19	13.96	249.15	—	204	—	204	—	—	
3896.95	477.10	4374.05	—	3788	—	3788	33.40	—	
26. Андрианопольская.									
1094.53	60	1154.53	—	840	—	840	—	—	
1057	7.88	1064.88	—	960.50	—	960.50	—	—	
316.6	7.67	323.73	—	268	—	268	—	—	

1) 0.50 дес. находятся подъ школой.

№ № по порядку.	Наименование волостей, их нумерация по картам и название селений и товариществъ.	Разрядъ крестьянъ.	Дворовъ (хозяйствъ) въ 1908 г. (по свѣдѣніямъ Губ. Землеустр. Комиссiи).	Количество наличн. населенія въ 1908 г. (по свѣд. Губ. Землеустр. Комиссiи).			На сколько душъ (наѣловъ) была дана земля.	Размѣръ наѣла въ десятинахъ.	Находится во владѣніи десятинь земли по свѣдѣніямъ.								Укрьлено за отдѣльными домохозяевами по закону 1906 г. по свѣдѣніямъ Губ. Землеустр. Комиссiи на 1 января 1911 года.	
				Одѣбно-статистическаго обследованія 1904 года.						Казенной Палаты на 1 января 1911 г.								
				муж.	жен.	Всего.			Наѣльной.			Кулѣнной.	Наѣльной.			Кулѣнной.	Число домохозяевъ.	Количество десятинь.
Удобной.	Неудобной.	Всего.	Удобной.	Неудобной.	Всего.	Удобной.	Неудобной.	Всего.										
4	Селезневка № 2	б. п.	85	236	228	464	103	4	473.54	11.50	485.04	—	400	—	400	—	—	—
5	Новоселовка	б. п.	57	207	203	410	94	4	343.32	9	352.32	—	364.25	—	364.25	—	—	—
6	Ящиковка	б. п.	203	588	579	1167	194	4	840.33	29	869.33	—	776	—	776	—	—	—
7	Мало-Ивановка	б. п.	312	946	920	1866	417	3.7	1741.89	15.52	1756.91	—	1495.55	—	1504.53	—	140	835
	ИТОГО		1146	3196	3139	6335	—	—	5836.17	140.57	6006.74	—	5104.30	—	5113.28	—	140	825
	27. Городищенская.																	
1	Городище	б. г.	774	2597	2459	5056	1556	7.8	12223	587	12810	—	10843.17	703.90	12915.31	—	101	1174
2	Фашевка	б. г.	783	2994	2549	5543	1320	7	8987.15	653.52	9640.67	—	8923.14	1365.24	10065.53	—	—	—
	ИТОГО		1557	5591	5008	10599	—	—	21210.15	1240.52	22450.67	—	19766.31	544 + 304.15 294.24	22980.84	—	101	1174
	28. Еленовская.																	
1	Анновка	б. п.	136	339	254	593	195	4	765	60.88	825.88	—	780	—	780	—	—	—
2	Верчгелевка	б. п.	93	265	260	525	140	4	536.68	18	554.68	—	554.68	—	554.68	—	—	—
3	Весселогоровка	б. п.	73	182	127	309	79	4	316	33.17	349.17	—	316	—	316	—	—	—
4	Екатериновка	б. п.	65	185	175	360	94	4	376	59.12	435.12	—	376	—	376	—	—	—
5	Еленовка № 1	б. п.	83	269	239	508	90	2.5	224.72	2.98	227.65	9.03	225	—	225	9.03	—	—
6	Еленовка № 2	б. п.	41	123	94	217	64	2.5	172.79	15.21	188	—	193	—	193	—	—	—
7	Каменка	б. п.	44	141	126	267	50	0.2	10.67	—	10.67	—	10.74	—	10.74	—	—	—
8	Комиссаровка	б. п.	104	324	296	620	148	4	571.96	39.12	611.08	—	572.39	—	572.39	—	—	—
9	Мануйловка	б. п.	77	227	224	451	102	4	408.08	26.95	435.03	—	408	—	408	—	—	—
10	Нововергелевка	б. п.	18	59	54	113	30	4	118.20	3.10	121.30	—	112.16	—	112.16	—	—	—
11	Сабовка	б. п.	74	246	232	478	72	4	277.88	31.67	309.50	—	286	—	286	—	—	—

1) 304.15 дес. принадлежать причту.

№ № по порядку.	Наименованіе волостей, ихъ нумерація по картѣ и названіе селеній и товариществъ.	Разрядъ крестьянъ.	Дворовъ (хозяйствъ) въ 1908 г. (по свѣдѣніямъ Губ. Землеустр. Комиссіи).	Количество наличн. населенія въ 1908 г. (по свѣд. Губ. Землеустр. Комиссіи).			На сколько душъ (наф-ловъ) была дана земля.	Размѣръ надѣла въ десятинахъ.
				муж.	жен.	Всего.		
12	Софievка	б. п.	76	176	200	376	90	4
13	Степановка	б. г.	18	56	43	99	22	2.7
	И Т О Г О		902	2592	2324	4916	—	—
29. Чернухинская.								
1	Чернухино	б. г.	625	2182	2154	4336	945	6.3
2	Ольховатка	б. г.	523	1926	1950	3876	1229	5.8
3	х. Никитинъ	б. г.	102	298	304	602		
	И Т О Г О		1250	4406	4408	8814	—	—
	ВСЕГО ПО УЪЗДУ		25666	86502	79065	165567	—	—
	Волостей—29.							
	Селеній—206.							

Находится во владѣніи десятины земли по свѣдѣніямъ.										Укрѣплено за отдѣльными домохозяйствами по закону 1906 г. по свѣдѣніямъ Губ. Землеустр. Комиссіи на 1 января 1911 года.	
Въсѣдочно-статистическаго обследованія 1904 года.				Казенной Палаты на 1 января 1911 г.				Купленной.	Число домохозяйствъ.	Количество десятинъ.	
Надѣльной.			Купленной.	Надѣльной.			Купленной.				
Удобной.	Неудобной.	Всего.		Удобной.	Неудобной.	Всего.		Удобной.	Неудобной.		
394.15	8.15	402.30	—	359.71	—	359.71	—	—	—		
67	—	67	—	58.70	9.20	67.90	—	—	—		
4239.08	298.30	4537.38	9.03	4252.38	9.20	4961.58	9.03	—	—		
905.03	450	6355.03	—	5453.04	$\frac{455.60}{420.75}$	6329.39	—	—	—		
7100.15	694.72	7794.87	—	7015.19	811	7826.19	—	14	116		
3005.18	1144.72	14149.90	—	12468.23	$\frac{1266.60}{420.75}$	14155.58	—	14	116		
71036.61	12779.14	183815.75	4771.53	158059.01	10154.2	173046.40	5417.17	764	5498		
				$\frac{81.02}{4752.17}$							

Общества и товарищества крестьянъ на купленной землѣ.

№№ по порядку.	Наименованіе волостей, ихъ нумерація по картѣ и названіе обществъ и товариществъ.	Площадь купленной земли въ десятинахъ.	
		По свѣдѣніямъ оцѣночно-статистическаго обслѣдованія 1904 года.	По свѣдѣніямъ Казенной Палаты на 1-е января 1911 года.
1. Горско-Ивановская волость			
1	О-во с. Верхняго (Бахмутскаго уѣзда)	—	1500
2	Т-во Каретниковъ и компанія	507.25	—
3	Т-во Труновыхъ и Нероновыхъ	540.65	—
4	Т-во Кореневъ и Шапиловъ	733.50	—
2. Крымская.			
1	Т-во Трехизбенское	300	300
2	Т-во Знаменское	261.16	268.19
3	Т-во Гричишкины и компанія	224.25	—
4	Т-во Соколянское	—	561.07
3. Славяносербская.			
1	Т-во Пришибское	277.50	266.63
2	Т-во 3-ое Трехизбенское	—	401.33
3	Т-во 4-е Трехизбенское	—	296.27
4	Т-во Гричишкины и Шинкаревы	112.55	—
4. Александровская.			
1	О-во с. Раевки (Веселогорской вол.)	—	3
2	Т-во Голубовское	—	744.22

№№ по порядку	Наименованіе волостей, ихъ нумерація по картѣ и названіе обществъ и товариществъ	Площадь купленной земли въ десятинахъ	
		По свѣдѣніямъ оцѣночно-статистическаго обслѣдованія 1904 года	По свѣдѣніямъ Казенной Палаты на 1-е января 1911 года
3	Т-во Фонъ-Бидермановское	—	738.35
4	Т-во Желтянское.	—	484.33
5	Т-во Левъ-Александровское	—	1085
6	Т-во Бобровское	—	1518
5. Веселогорская.			
1	Т-во Паньковки № 3	121.10	—
2	Т-во Сурско-Голубовское	985.16	980.72
3	Т-во Шевченко-Голубовское	456.46	490.39
4	Т-во Римское	616.06	563.98
5	Т-во Черноморское	503.32	487.83
6	Т-во Раевско-Павловское	—	1479.21
7. Николаевская.			
1	Т-во Михайло-Павловское	740.35	1332.58
2	Т-во Бакланъ и компанія	262.50	—
3	Т-во Фелькнеровское	—	1718.15
4	Т-во Комиссарово-Разсыпьянское.	—	684.54
5	Т-во Видно-Софїевское	—	518.12
6	Т-во Веселеньское	—	830.14
8. Новосвѣтловская.			
1	Т-во Новосвѣтловка № 1	2955.45	2815.47
2	Т-во Новосвѣтловка № 2	1432.90	1328
3	Т-во Лысый	812.14	806.45
4	Т-во Бѣлый	1190.50	1187.50

№№ по порядку.	Наименование волостей, ихъ нумерація по картѣ и названіе обществъ и товариществъ	Площадь купленной земли въ десятинахъ	
		По свѣдѣніямъ оцѣночно-статистическаго обслѣдованія 1904 года.	По свѣдѣніямъ Казенной Палаты на 1-е января 1911 года.
5	Т-во Екатериновка	607.50	—
6	Т-во Воронкинъ и компанія	352.11	—
9. Макаро-Яровская.			
1	Т-во Ново-Кіевка	717.25	667.98
2	Т-во Ново-Божедаровка	619.20	478
3	Т-во Игнатьевское	696.20	639.28
4	Т-во Ильевское	1500	1500
5	Т-во Ивановское	105.11	105.11
6	Т-во Давыдовское	—	496.46
7	Т-во крестьянъ и казаковъ	—	69.48
12. Бѣловская.			
1	Т-во Юрьевское	16.31	—
2	Т-во Юшинъ	719.12	—
13. Михайловская.			
1	О-во Васильевское (Васильевской вол.)	435.23	355.04
2	Т-во Мало-Михайловское	499	384.62
3	Т-во Мало-Константиновское	239	—
4	Т-во Мало-Ивановское	64	—
16. Павловская.			
1	Т-во Петро-Екатериновское	116.56	—

№№ по порядку	Наименованіе волостей, ихъ нумерація по картѣ и названіе обществъ и товариществъ	Площадь купленной земли въ десятинахъ	
		По свѣдѣніямъ оцѣночно-статистическаго обслѣдованія 1904 года	По свѣдѣніямъ Казенной Палаты на 1-е января 1911 года
18. Иллирійская.			
1	Т-во Халецкій и компанія	114.75	—
2	Т-во Безчинскій и компанія	330 79	—
19. Успенская.			
1	О-во Дмитріевское (Маріупольск. уѣзда)	—	2373.14
20. Георгіевская.			
1	Т-во Менчикурь (Мелитопольск. уѣз.)	3193 37	2713
21. Первозвановская.			
1	Т-во Орловка	843	—
2	Т-во Поповка	615.80	408.40
3	Т-во Самсоновское (х. Григорьевскій)	715	—
4	Т-во Федоровское	100	85
5	Т-во Ивановское	1300	—
6	Т-во Липовый	1228.90	—
7	Т-во Мельманъ и компанія	—	1317.83
8	Т-во Ново-Федоровское	309 40	—
9	Т-во Ново-Анновское	2748 56	—
22. Петропавловская.			
1	Т-во Петропавловско-Орѣховское	—	197.60

№№ по порядку.	Наименованіе волостей, ихъ нумерація по картѣ и названіе обществъ и товариществъ.	Площадь купленной земли въ десятинахъ.	
		По свѣдѣніямъ оцѣночно-статистическаго обслѣдованія 1904 года.	По свѣдѣніямъ Казенной Палаты на 1-е января 1911 года.
23. Ивановская.			
1	Т-во Ивановское	—	1516.05
24. Штеровская.			
1	Т-во Воскресенское	—	408
25. Краснокутская.			
1	Т-во Ново-Воздвиженское	746.06	264.47
26. Андрианопольская.			
1	О-во Александродарь (Херсонск. уѣз.)	3020	3038.50
2	Т-во Жеребецко-Поповское	—	736.42

Государ. публичная
Историческая
библиотека РСФСР
№ 1033

Г.Д. $\frac{3599}{1926}$ 2539.

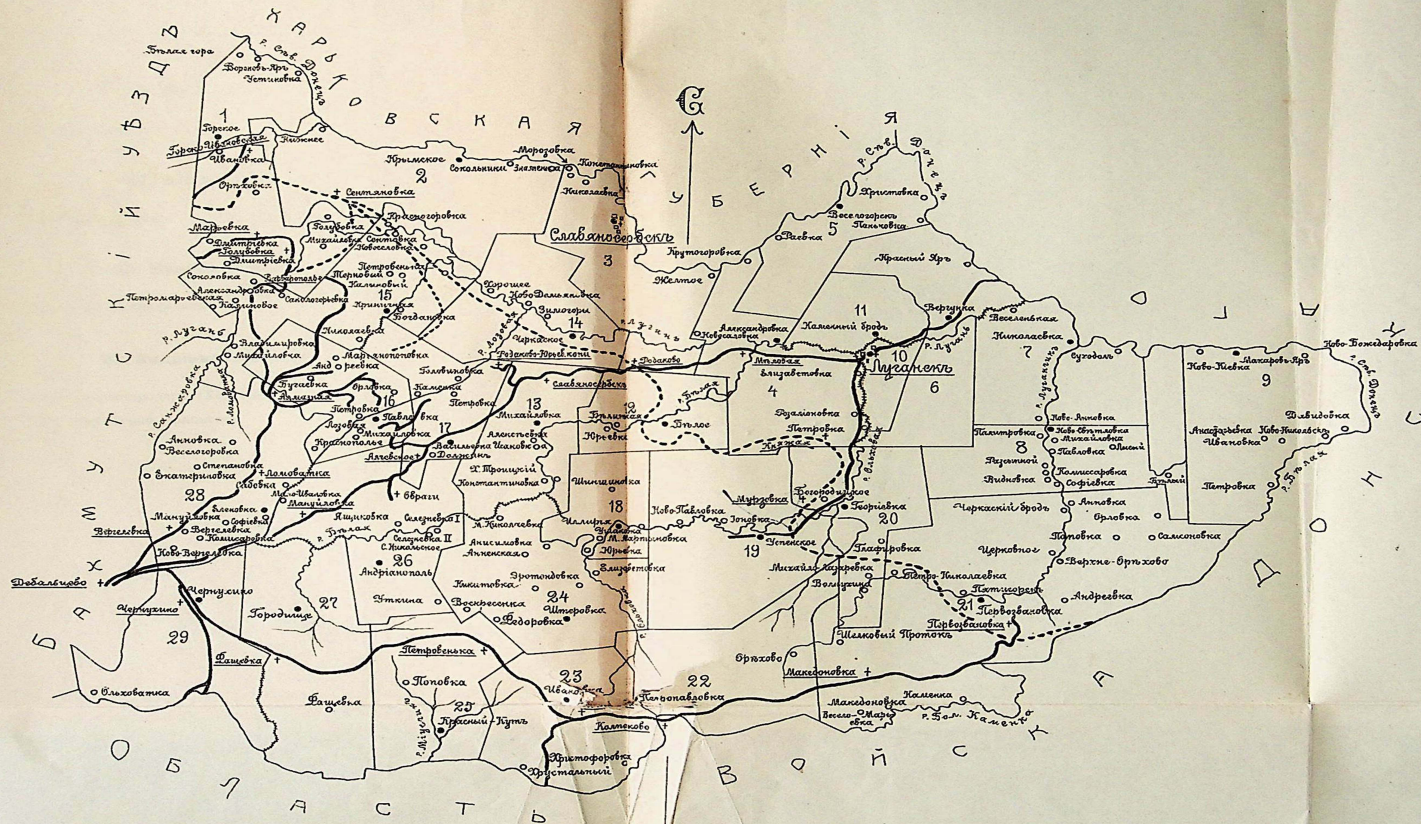
19.ОКТ.1913

КАРТА НАСЕЛЕННЫХ МѢСТЪ (СЕДЕНІЙ, Ж.Д. СТАНЦІЙ И ВОЛОСТЕЙ) СЛАВЯНОСЕРБСКАГО УѢЗДА

1911 ГОДА

Волости:

- 1 Горско-Ивановская
- 2 Крымская
- 3 Славяносербская
- 4 Александровская
- 5 Веселогорская
- 6 Бергунская
- 7 Николаевская
- 8 Новостреловская
- 9 Макаро-Провская
- 10 Лузанская
- 11 Каменнобродская
- 12 Бѣловская
- 13 Михайловская
- 14 Чернаевская
- 15 Крижанско-Николаевская
- 16 Павловская
- 17 Васильевская
- 18 Малирійская
- 19 Успенская
- 20 Георгиевская
- 21 Первозвановская
- 22 Петропавловская
- 23 Ивановская
- 24 Штеровская
- 25 Краснокутская
- 26 Андриановская
- 27 Городищенская
- 28 Еленовская
- 29 Чернухинская



Человѣчье знаки:

- границы волостей
- границы волостей по рѣчкамъ
- железныя дороги
- — — — — земляныя дороги отърожающаея
- — — — — рѣки
- волостныя селы (Первозвановка и проч.)
- селенія (Андреевка и проч.)
- ⊕ ж.д. станціи (Аллагузская и проч.)
- 1, 2 и т. д. № волости по картѣ и списку

Масштабъ въ Английскомъ дюймѣ 10 Футовъ, версты или 1:420000

Составилъ А. Науменко 1911 г.

Лит. Малаховскаго, Екатеринбургъ. Четверть

Государ. публичная
Историческая
библиотека РСФСР
№ 37250 1963

М

ПРЕДИСЛОВІЕ.

Предлагаемый списокъ населенныхъ мѣстъ состоитъ изъ двухъ

Замѣченныя опечатки.

Страница.	Графа справа.	Строка снизу.	Напечатано.	Должно быть напечатано.
7	5	1	418.30	418.13
27	10	1	316.6	316.06
31	4	5	4961.58	4261.58

статистическаго отдѣленія.

7) Площадь надѣльной и купленной земли, по даннымъ мѣстнаго обслѣдованія Оцѣночно-статистическимъ отдѣленіемъ въ 1904 г.

8) Площадь надѣльной и купленной земли, по окладнымъ книгамъ Казенной Палаты на 1 января 1911 года.

9) Число дворовъ (хозяйствъ) и площадь разверстанной земли выдѣлившихся крестьянъ на отдѣльные отрубные участки по закону 9-го ноября 1906 года въ теченіе времени съ 1907 по 1 10 годъ включительно, по свѣдѣніямъ Губернской Землеустроительной Комиссiи.