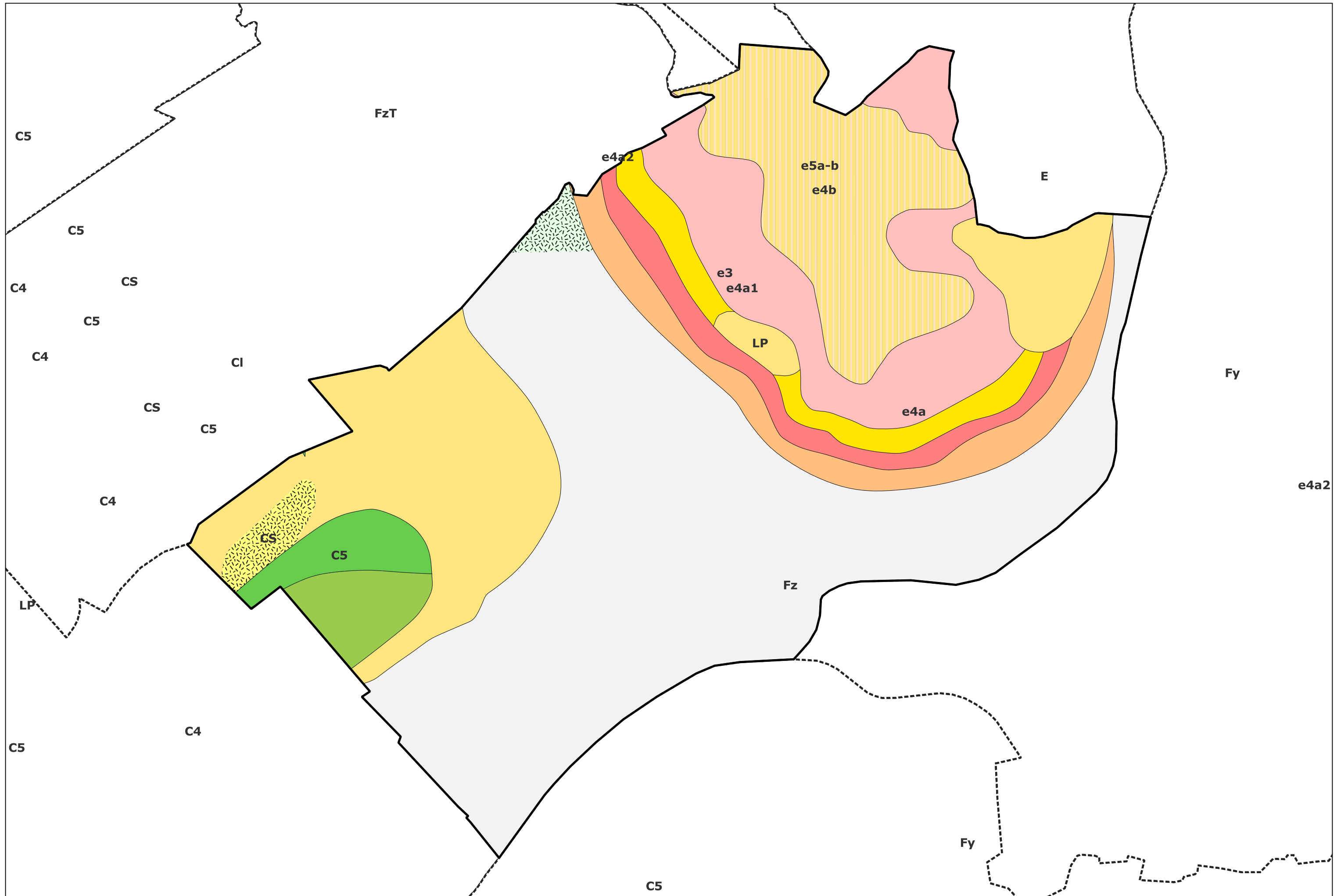
















Carte géologique des sols de la commune de Clairoix



Légende de la carte géologique de la commune de Clairoix

-  Fz, Alluvions récentes : argiles et limons, parfois tourbeux - 2
-  FzT, Alluvions récentes associées à des tourbes - 3
-  Cl, Limon brun de pente colluvionné - 21
-  CS, Limon de pente à silex colluvionné - 23
-  E, Eboulis, glissements en masse de terrains tertiaires - 24
-  LP, Limons argileux des plateaux, à composante loessique - 26
-  e5a-b, Calcaire grossier à glauconie, Calcaire à miliolites, Banc à verrains, Calcaire à Orbitolites (Lutétien inférieur et moyen) - 61
-  e4b, Argile de Laon, Sables de Cuise s.l. (faciès "Cuisien" indifférencié) (Yprésien supérieur) - 64
-  e4a, Marno-calcaires, argiles à lignite et argiles et sables coquilliers (faciès "Sparnacien" indifférencié) (Yprésien inférieur) - 67
-  e4a2, Argiles plastiques à lits gréseux à débris végétaux et bancs ligniteux ("Argiles et lignites du Soissonnais") (faciès "Sparnacien" inférieur) (Yprésien inférieur) - 69
-  e4a1, Marnes azoïques ("Marnes de Sinceny"), Marnes sableuses à huitres ("Marnes de Marquéglise"), calcaire laguno-marin ("Calcaires de Mortemer"), sables calcaires ("Calcaires de Clairoix") (faciès "Sparnacien" inférieur) (Yprésien inférieur) - 70
-  e3, Sables à débris coquilliers et sables à débris ligniteux ("Sables de Bracheux") (Thanétien supérieur) - 72
-  C5, Craie blanche à silex à bélemnites (Campanien) - 78
-  C4, Craie blanche à silex à *Micraster coranguinum* (Santonien) - 79