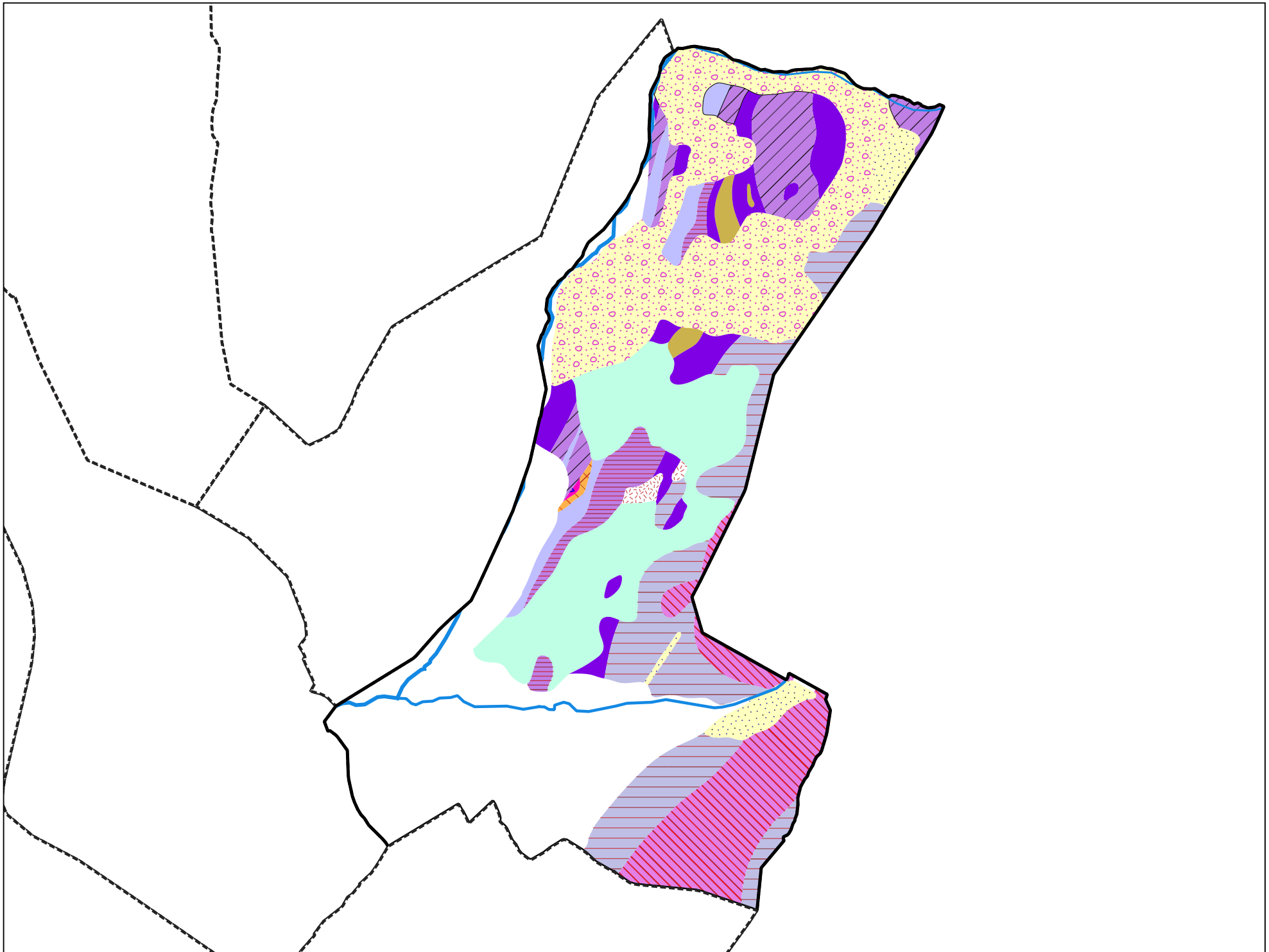















# Carte géologique des sols de la commune de Saint-Martin-sur-la-Chambre



# Légende de la carte géologique de la commune de Saint-Martin-sur-la-Chambre

-  E, Eboulis actuels à anciens (âge non précisé), localement cônes d'avalanches et éboulis mêlés à moraines. - 3
-  U, Tufs, travertins et brèches de pentes récents à actuels, localement anciens - 11
-  SM-E, Glissements (terrains glissés) prédominants d'âge non précisé +/- éboulis, formations de versant et moraines mêlés ; voir également les glissements représentés par des surcharges - 15
- FJz, Cônes torrentiels de déjection (d'épandage) post-würmiens à actuels (actifs) ou sans âge précisé - 20
-  Gy, Dépôts glaciaires (moraines) principalement du Würm, localement plus tardifs (?) ou plus récents. Dépôts fluvio-glaciaires ou glacio-lacustres localement associés. - 34
-  j2-3(1), Calcaires et marnes gréseux, calcaires siliceux, schistes. Bajocien - Bathonien - 129
-  l4c-j2a, Schistes silico-alumineux (ou argilo-silicieux) à nodules très durs siliceux et pyriteux. Toarcien sup. à Bajocien basal ou inf ("Aalénien s.l.") - 136
-  l4(2), Marnes schisteuses et calcaires. Toarcien - 140
-  l3b-4(1), Marno-calcaires sableux. Domérien - Toarcien - 141
-  l3b-4S, Schistes argilo-calcaires (marno-calcaires) et rares calcaires = "Lias schisteux". Domérien - Toarcien - 142
-  l3b(1), Schistes bruns et roux (+/- calcaires). Domérien - 143
-  l1-3a(1), Calcaires dominants et schistes ou calcschistes (marnes) = "Lias calcaire". Hettangien - Carixien - 146
-  tK, Cargneules (localement argilites versicolores) - 155
-  tG(1), Gypses (anhydrites en profondeur). Trias supérieur - 156