

ANNEX REFERENCE SERVICES


REF. DEPT. BOOKS


521 WEST 43RD STREET


(Between 10th and 11th Avenues)

A.

K. G. W.







AARDRIJKSKUNDIG

WOORDBOEK

DER

NEDERLANDEN.

Kindelyk moet ik nog betuigen , dat ik zeer veel aan verscheide Heeren van aanzien hier te Lande verplicht ben , die al het kunne in 't werk gezet hebben , en , met er hier en daar aan myn werk nog iets ontbreken mocht , my daar toe de behulpzame hand te bieden ; welker naam en hiege te geliefen my veel eere zyn zoude ; doch hebbe dit om andere zeer goede redenen nagelaten .

F. VALENTYN, Oud en Nieuw Oost-Indien , Voorrede voor het 1e deel.

AARDRIJKSKUNDIG
WOORDENBOEK
DER
NEDERLANDEN,

BIJENGEBRAGT

DOOR

A. J. van der Aa,

onder medewerking van eenige Vaderlandsche Geleerden.

DERDE DEEL.

(C EN D).



Te Gorinchem, bij
JACOBUS NOORDUYN

1841.

THE NEW YORK
PUBLIC LIBRARY
ASTOR, LENOX AND
TILDEN FOUNDATIONS
1919

THE NEW YORK
PUBLIC LIBRARY
ASTOR, LENOX AND
TILDEN FOUNDATIONS
1919



NEW YORK
PUBLIC LIBRARY
ASTOR, LENOX AND
TILDEN FOUNDATIONS

V O O R B E R I G T.

Mogten wij, in de voorrede voor het tweede deel van dit werk, eene aangename taak volbrengen, door onzen hartelijken dank te betuigen aan onze geachte Correspondenten en zoo vele anderen, die ons, in het bewerken daarvan, wel hebben willen behulpzaam zijn; niet minder genoeg en geeft het ons thans, hier die dankbetuiging te herhalen; en zulks te meer, daar wij de belangstelling in onzen arbeid zoo gunstig zagen toenemen, dat er tegenwoordig bijna niemand meer gevonden wordt, die onze aanvragen om toelichtingen onbeantwoord laat. Zelfs zien wij ons vaak, door geheel onbekende personen, met de toezending van bescheiden en berigten vereerd.

Was onze beschrijving van de Luxemburgsche plaatsen vroeger meestal dor en schraal, uit gebrek aan eenen Correspondent, genoegzaam in die oorden bekend, om ons dienaangaande voor te lichten; thans zien wij

ook deze gaping aangevuld, door den Heer P. H. WITKAMP, te Amsterdam, die door zijne gedane voetreizen in die streken, en door zijne bekendheid met al, wat over dat land geschreven is, zich misschien beter dan iemand in staat bevindt, ons daarin behulpzaam te zijn.

Wij brengen dus dien Heer, even als allen, welke op eenigerhande wijze het kunne bijbragten, om ons den arbeid te verligten, onzen hartgrondigen dank, en blijden ons verder in kunne belangrijke medewerking aanbevelen.

A: J. VAN DER AA.

AARDRIJKSKUNDIG

WOORDENBOEK

DER

NEDERLANDEN.

C.

CAARSCHOT, b. in de bar. van *Breda*, prov. *Noord-Brabant*.
Zie *KAARSCHOT* (1).

CAARSFELT, CAARSEVELT of CAARVELT, kast. in het *Land van 's Hertogenrade*, prov. *Limburg*, distr., arr. en $5\frac{1}{2}$ u. O. ten Z. van *Maastricht*, kant., gem. en $\frac{1}{2}$ u. Z. van *Gulpen*, $\frac{1}{8}$ min. Z. W. van de buurt *Pesaken*, aan de *Gulpe*.

Het is een der oudste en aanzienlijkste riddermatige hofsteden in het *Land van Overmase*. Dit goed was voormaals leenroerig aan de hoogproostdij van *St. Servaas*, te *Maastricht*, en bezat zelf vele achterleenen, terwijl de eigenaar zitting had in de banksvergadering van *Gulpen*. Het behoorde voortijds aan het adellijke geslacht van *VAN DES Hove*; toen dit in het mannelijk oir was uitgestorven, begaf eene overgeblevene dochter zich in huwelijk met iemand, die vele schulden had, hetwelk ten gevolge had, dat het door den *Grave van Loo*, *Heer van Mehr*, in de proostdij te *Maastricht*, is verkocht geworden. De proostdij, die het destijds zelf had ingekocht, stond het daarna, bij verkoop,

(1) De woorden, die elders wel eens CA gespeld en hier niet gevonden worden, zoekt men liever op KA.

weder af aan WILLEM SCHERBACH, burger en inwoner te Maastricht, na wiens dood het, omtrent het jaar 1750, is gekomen aan zijnen zoon HENDRIK SCHERBACH. Thans wordt dit kast. in eigendom bezeten door den Heer CAVALIER te Maastricht.

CAASTERT (HOOG-), b. in het *Land van Valkenburg*, prov. *Limburg*. Zie CAESTERT (HOOG-).

CAASTERT (LAAG-), b. in het *Land van Valkenburg*, prov. *Limburg*. Zie CAESTERT (LAAG-).

CABA, st. in *Oost-Indië*, op het *Moluksche eil. Gilolo*, aan de kust; 27' N. B. 145° 58' O. L.

CABAUW, gem. in den *Lopikkerwaard*, prov. *Utrecht*, arr. *Utrecht*, kant. *IJsselstein* (5 k. d., 2 m. k., 1 s. d.); palende N. aan *Lopik*, O. aan *Jaarsveld*, Z. aan *Willigè-Langerak*, W. aan *Zevender*.

Het bevat de b. Cabauw en, eenige verstrooid liggende h., beslaat eene oppervlakte van 226 bund. 26 v. r. 24 v. ell., telt 16 h. en 125 inw., die meest hun bestaan vinden in den landbouw.

De Herv., die hier 10 in getal zijn, behooren tot de gem. van *Lopik*.

De R. K., van welke men er ongeveer 120 telt, hebben hier eene statie, waartoe ook die uit de gem. Noord-en-Zuid-Polsbroek, Willigè-Langerak en Zevender, en gedeeltelijk die van *Lopik* en *Jaarsveld* gerekend worden. Zij behoort tot het aartspr. van *Utrecht*, telt 850 zielen, onder welke 600 communicanten, en wordt door éénen Pastoor bediend. Er is in deze gem. geene school, maar de kinderen gaan te *Lopik* ondewijs genieten.

CABAUW is eene heerl., die in het begin der zestiende eeuw werd bezeten door VINCENT CORNELISZ VAN MIEROP, Thesaurier-Generaal van Keizer KAREL V over de Nederlanden; thans is zij 'een eigendom van den Heer Mr. JEAN BRAND VAN CABAUW, Regter in de arrondissementsregtbank te Amsterdam.

De b. CABAUW of KABAUW ligt 5½ u. Z. W. van *Utrecht*, 2½ u. W. ten Z. van *IJsselstein*, telt 16 h. en 125 inw.

De R. K. kerk, aan den H. JACOBUS toegewijd, heeft een torentje en orgel.

CABAUW, d. in *Oost-Indië*, op het *Moluksche eil. Xoela-Besi*, dat tot de *Xoela-eilanden* behoort.

CABAUW (HUIS-VAN-), voorm. adell. thans nog aanzienlijk huis te 's *Gravenhage*, aan de zuidzijde van het *Voorhout*.

Dit huis moet gesticht zijn door VINCENT CORNELISZ. VAN MIEROP, Thesaurier-Generaal van Keizer Karel V over de Nederlanden en Heer van *Cabauw* of door zijnen oudsten zoon JACOB VAN MIEROP, die, in het jaar 1693, kinderloos overleed. Na hem is daarvan eigenaar geweest FRANÇOIS VAN ARNHEM, Heer van *Sommelsdijk*, van wiens erfgenamen het naderhand bij koop gekomen is aan den Heer WILLEM BENTINCK, Grave van *Portland*, die dit huis in het begin der vorige eeuw bezat, het aanmerklijk heeft doen verbeteren en naar den toenmaligen trant opsiëren, zoodat het destijds in fraaiheid voor geen huis in 's *Gravenhage* onderdeed, terwijl het in uitgestrektheid allen overtrof, zijnde aan de straat 136 voet (32 ell. 6 p. 9 d.) breed.

Dit aanzienlijk huis is, den 12. Mei 1818, uit den boedel van den Graaf VAN BENTINCK gekocht door den Heer JOACHIM JOCHENS, van wien het, den 24 April 1820, ten behoeve van het rijk is aangekocht door den Heer JACOBUS CORNELIS VAN DER HOOP, Minister van Marine, sedert welken tijd het bij het Departement van Marine in gebruik is.

CABBESKREEK, kleine beek in *Nederlands-Guiana*, kol. *Suriname*, die uit de kappewiergronden, achter de *Tapoeripakreek*, voorkomt, en met

enen westelijken loop, tusschen de plantaadjen Aldenrad en Kortevreugd in de *Matappica* valt. Men vindt slechts eene plant. aan deze kroek, de Zonnebloem genaamd, liggende aan de zuidzijde.

CABENAS-HOOP, verl. plant. in *Nederlands-Guiana*, kol. *Suriname*, aan de *Boven-Saramacca*, ter regterzijde in het opvaren; palende bovenwaarts aan de verl. grond de Goede Verwachting, benedenwaarts aan de koffijplant. Tyrol.

CABERG, eigenlijk **CAUSERG** of **GAUWENBERG**, geh. in het graafs. *Vroenhoven*, prov. *Limburg*, arr., kant. en $\frac{1}{2}$ u. ten N. W. van *Maastricht*, gem. *Oud-Vroenhoven*, aan den grooten weg van *Maastricht* naar *Venlo*; met 22 h. en 153 inw.

CABO-DE-TRES-PUNTAS, kaap in *Opper-Guinea*, aan de *Goudkust*. Zie **DRIEPUNTENKAAP**.

CABO-VERDE, vroegere benaming van de plant. **NIEUW-LOEFBEEK**, in *Nederlands-Guiana*, kol. *Suriname*. Zie **LOEFBEEK (NIEUW-)**.

CABRIETENBERG, plant. in *West-Indië*, op het eil. *Curaçao*. Zie **BARBER**.

CABYNA of **CASBYNE**, eil. in *Oost-Indië*, in de *Zee van Java*. Zie **KARABATA**.

CACHEEL, eil. in *Oost-Indië*, in de *Straat van Carimata*, W. van *Borneo*; $1^{\circ} 2'$ Z. Br. $127^{\circ} 51'$ O. L.

CACHOOR (PEDRO-), rooi of regengeul in *West-Indië*, op het eil. *Aruba*. Zie *Pedro-Cachoor*.

CACHOUNTIE, rooi of regengeul in *West-Indië*, op het eil. *Aruba*, aan de Noord Oostkust, ten N. van den berg *Barbacao*.

CACHRITHEIM, plaats, die op het jaar 891 vermeld wordt als in de *Betuwe*, prov. *Gelderland*, gelegen, zonder dat men de juiste plaats weet op te geven.

CACKERS, voorn. eilandje, dat tot *Zeeland* behoord en bewesten *Philipsland* gelegen moet hebben.

CACOERADY, voorn. fort in *Afrika*, in *Opper-Guinea*, aan de *Goudkust*, rijk *Hante*.

CADDOELEN, b. in *Waterland*, prov. *Noord-Holland*. Zie **CADOLEN**.

CADDOELEN-BREECK, watertje in *Waterland*, prov. *Noord-Holland*. Zie **CADOLEN-BREECK**.

CADDOELERMERR, pold. in *Waterland*, prov. *Noord-Holland*. Zie **CADOLEERMERR**.

CADIER, heerl. in het *Land van Daalhem*, prov. *Limburg*, distr., arr. en kant. *Maastricht*, gem. *Cadier-en-Keer*; palende W. en N. aan de heerl. Heer en Keer, O. aan de heerl. Margraten, Z. aan de heerl. Gronsveld. Zij bevat het d. *Cadier* en eenige verstrooid liggende h., beslaat eene oppervlakte van 280 bund. 64 v. r. 30 v. ell., telt 100 h. en 550 inw., die meest hun bestaan vinden in den landbouw.

Deze heerl. maakte voorheen eene afzonderlijke gemeente uit, maar in het jaar 1828 zijn bij koninklijk besluit daarmede vereenigd, de geh. **KEER**, en st. **ANTONIUSBANK**, die vroeger tot de gem. *Heer en Keer* behoord hebben.

De inw., die schier allen R. K. zijn, maken eene par. uit, welke tot het vic. gener. van *Limburg*, dek. *Maastricht (St. Maarten)*, behoort, door éenen Pastoor bediend wordt. De Herv. van welke men er slechts 6 telt, behooren tot de gem. *Bysden*.

De heerl. **CADIER** was den 24 Augustus 1644 verpand voor 1400 guld. aan den Heer van **HOENSBROEK-GRUL**. Op het laatst der vorige

eeuw werd zij bezeten door den Heer Mr. W. F. JACOBI, Vice-Hoogschout van Maastricht. Thans is zij een eigendom van de erfgenamen des Heeren PICWOR DE PLAZZIS, te Maastricht, die, eenige jaren geleden, dit heerengood aanmerkelijk verfraaid heeft.

Het d. CADIZA, bij verkorting veelal, zelfs ook op oude kaarten KEIZER en ook KEER genoemd, ligt $1\frac{1}{2}$ u. van Maastricht, $\frac{1}{2}$ u. Z. O. van Heer op den Keerberg, een weinig ten Z. van den straatweg van Maastricht op Aken. Het is tamelijk groot en volkrijk, bestaande in eene lange straat, ter wederzijde met boerenwoningen betimmerd. — De hooge grond veroorzaakt, dat de inwoners niet overvloedig van water voorzien zijn, maar zich moeten behelpen met drie putten, die op zekeren afstand van elkander in de gezegde straat gevonden worden.

De kerk, is een zeer fraai gebouw, dat omtrent het midden van het d. staat, en van toren en orgel voorzien is.

Men heeft er ook een weinig ten Z. W. buiten het d. het adell. huis Blankenburg (zie dat woord). Tegenover de kerk staat eene buitengewone hooge linde, die eenige eeuwen oud schijnt, en eene groote uitgestrektheid beslaat, zoo dat zij de bewondering van elken vreemdeling tot zich trekt.

CADIER-EN-KEER, gem., gedeeltelijk tot het Land van Daalhem, gedeeltelijk tot de Banken van St. Servaas behoord hebbende, prov. Limburg, distr., arr. en kant. Maastricht (6 k. d., 5 m. k., 1 s. d.); palende N. en O. aan de gem. Margraten, Z. aan Gronsveld, W. aan Heer.

Zij bevat het d. Cadier, benevens de geh. Keer en St. Antoniusbank, en telt 119 h. en 630 inw., die meest hun bestaan vinden in den landbouw.

De R. K., die hier 620 in getal zijn, behooren gedeeltelijk tot de par. Cadier, gedeeltelijk tot de par. Heer. De Herv., van welke men er een tiental aantreft, behooren tot de gem. Eysden.

CADIX, verl. houtgr. in Nederlands-Guiana, kol. Suriname, aan de Suriname, ter linkerhand in het opvaren; palende bovenwaarts aan de verl. grond de Goede Verwachting, benedenwaarts aan de koffijplant. Tyrol.

CADOELEN, CADOELEN of KADOEL, b. in Waterland, prov. Noord-Holland, arr. en $5\frac{1}{2}$ u. Z. W. van Hoorn, kant. en $5\frac{1}{2}$ u. Z. W. van Edam, gem. Landsmeer-en-Watergang, $\frac{1}{2}$ u. Z. van Landsmeer, waartoe het behoort, aan den Waterlandschen Zeedijk, met 4 h. en 25 inw. Van hier varen de Landsmeerder melkschuiten op Amsterdam. Ook gaan de voetgangers, die op de goedkoopste wijze uit Noord-Holland, benoorden het IJ, naar Amsterdam willen komen, over deze b., van waar zij met de markschuit naar gezegde stad worden overgebracht. Er heeft vroeger eene batterij gelegen, waarvan het nog aanwezige aan den Lande behoort. Het kruidhuis, dat hier gestaan heeft, is in het jaar 1829 gesloopt, maar de fundamenten zijn er nog van aanwezig.

CADOELEN of QUADOELEN, geh. in het kw. Vollenhove, prov. Overijssel, arr. en $4\frac{1}{2}$ u. N. ten W. van Zwolle, kant. en 1 u. Z. O. van Vollenhove, gem. Ambt-Vollenhove.

CADOELEN-BREECK, watertje in Waterland, prov. Noord-Holland, gem. Landsmeer-en-Watergang, $\frac{1}{2}$ u. Z. van Landsmeer, een weinig benoorden Cadoelen. Het heeft door de Nieuwe-Gouw, die er doorstroomt, gemeenschap met den IJp.

CADOELERMEER, gewoonlijk genoemd WILLIKKEBREEK of WILKEBREEK, pold. in Waterland, prov. Noord-Holland, arr. Hoorn, kant.

Edam, gem. *Landsmeer-en-Watergang*; palende N. aan de Batterij, O. aan de Gouw, Z. aan den Zeedijk, W. aan den Landsmeerderpolder.

Deze pold., die in het jaar 1652 bedijkt is, beslaat eene oppervlakte van 24 bund. 23 v. r. 10 v. ell., wordt door eenen molen van het overtollige water ontlast op den Waterlandscheu boezem, en staat onder het bestuur van den eigenaar. Men vindt daarin eene boerderij.

CADSANDRIA, d. in *Staats-Vlaanderen*, prov. *Zeeland*. Zie **TRANCHMENT**.

CAERRESI, Lat. naam der **CERISERS**. Zie dat woord.

CAERSFELT, kast. in het *Land van 's Hertogenrade*, prov. *Limburg*. Zie **CAARSVELT**.

CAESTERT (HOOG-), **HOOG-CAESTERT** of **HOOG-CASTER**, b. in het *Land van Valkenburg*, prov. *Limburg*, distr., arr., kant en $1\frac{1}{2}$ u. Z. van *Maastricht*, gem. en $\frac{1}{2}$ u. Z. van *Eysden*, 5 min. ten W. van *Laag-Caestert*. Men heeft er 3 watermolens, waarvan 1 ingerigt om olie en 2 om graan te malen; 23 h. en 138 inw.

CAESTERT (LAAG-), **LAAG-CAESTERT** of **LAAG-CASTER**, b. in het *Land van Valkenburg*, prov. *Limburg*, distr., arr., kant. en $1\frac{1}{2}$ u. Z. van *Maastricht*, gem. en $\frac{1}{2}$ u. Z. van *Eysden*, 5 min. ten O. van *Hoog-Caestert*, ter plaatse, waar de *Voer* in de *Maas* valt.

Deze b. wordt wel eens, schertsender wijze, het *EYSDENS MOLQUERUM* genoemd, omdat de huizen er even verward gebouwd staan als in het vl. *Molquerum*, in *Friesland*. Van daar loopt eene fraaije laan van witte elmen, naar het d. *Eysden*. Men heeft er 2 korenmolens, die door het water van de *Voer* bewogen worden; 28 h. en 148 inw.

CAFFARELLI, voorm. naam van den versterkten toren *NASSAU*, in *Staats-Vlaanderen*, prov. *Zeeland*. Zie *NASSAU*.

CAJELI, eil. in *Oost-Indië*, tot de *Molukkos* behoorende. Zie **CATSJELL**.

CAJELI, distr. in *Oost-Indië*, op het *Sundasche eil. Celebes*. Zie **KAJELI**.

CAJELI (BOGT-VAN-), baai in *Oost-Indië*, aan de Oostkust van het eil. *Boero*. Zie **CATSJELI (BOGT-VAN-)**.

CALA (TOREN VAN), voorm. gebouw aan het zeestrand van *Noord-Holland*. Zie **CALISULÀ (TOREN VAN)**.

CALANGEPOLDER, pold. op het eil. *Zuid-Beveland*, prov. *Zee-land*. Zie **CALANGEPOLDER**.

CALANDSOOG, gem. in *Kennemerland*, prov. *Noord-Holland*, arr. *Alkmaar*, kant. *Schagen* (1 k. d., 12 m. k., 4 s. d.); palende N. aan de gem. den *Helder-en-Huisduinen*, O. aan de *Zijpe*, Z. aan *Petten*, W. en N. W. aan de *Noordzee*.

Zij bevat, behalve het d. *Calandsoog*, de b. *Abbestee*, en *Groote-Keeten*, alsmede een gedeelte van de bedijking het *Koegras*, vroeger behoorde er ook toe *Ketelduin*, waarvan echter thans niets dan de geheugenis over is. De gem. **CALANDSOOG** beslaat eene oppervlakte van 2856 bund. 83 v. r. 85 v. ell., telt 69 h. en 330 inw., die meest hun bestaan vinden in de veeteelt, de boerderij en het maken van *Noord-Hollandsche zoetemelksche kaas*. Voorheen werd er veel zoogenoemde *Texelsche kaas* gemaakt, en er woonden ook eenige *Kommandeurs* van de visscherij op *Groenland* en *Straat-Davis*, benevens eenige *Kapiteins* ter koopvaardij.

De *Herv.*, die er 300 in getal zijn, maken eene gem. uit, die tot de klas. van *Alkmaar*, ring van de *Zijpe*, behoort. De eerste *Pro-*

dikant werd beroepen in het jaar 1607. Van het jaar 1615 tot 1620 was deze gem. met *Petten* vereenigd, doch in het laatstgenoemde jaar is zij er weder van afgescheiden. Het beroep geschiedt met agreatie van de eigenaren der heerlijkheid. — De R. K., wier getal 50 belooft, behooren tot de stat. van de *Zijpe*. Er is in deze gem. ééne school.

De gem. CALANDSOOG is eene heerl., welke weleer aan de Heeren van BREDERODE behoord heeft, die haar met onderscheiden voorregten hebben begiftigd. HENDRIK, de een en twintigste Heer van *Brederode*, in het jaar 1568, kinderloos overleden, liet de heerl. na aan zijne gemalin ANALIA GRAVIN VAN NIEUWENAAR EN MEURS, die mede in het jaar 1600, zonder kinderen gestorven zijnde, bij uitersten wil, dit goed gemaakt heeft aan haren vollen neef van moederszijde, HENDRIK GRAAF VAN SCHAUMBURG EN GREEN, na wiens overlijden CALANDSOOG gekomen is aan zijnen eenigen zoon, JODOCUS HERMANUS GRAAF VAN SCHAUMBURG, wiens voogden de heerl. hebben verkocht en op den 15 of 25 Februarij 1611 overgedragen aan DAVID KOLTERMAN, Baljuw van Kennemerland, FILIPS DOUBLET, Ontvanger-Generaal der Vereenigde Nederlanden, JONAN KOLTERMAN, Raad en Rentmeester-Generaal van Kennemerland en West-Friesland en ALBERT DE VEER, Ridder, Raadpensionaris van Amsterdam. Thans zijn eigenaren dezer heerl. Mr. CORNELIS CONSTANTIJN VAN VALKENBURG, te Haarlem, DANIEL BIRRIUS CAMPE, te Amsterdam en MEVR. H. WEENINCK c. s., te Arnhem.

Het d. CALANDSOOG, CALANSOOG, CALLANTSOOG, eertijds CALLINGEN, daarna CALLINGS-OOGH of CALLING-OOGH, ligt 4½ u. N. van *Alkmaar*, kant. en 1½ u. N. W. van *Schagen*. Het tegenwoordige dorp is eigenlijk NIEUW-CALANDSOOG, want van het oude CALANDSOOG, ook wel enkel het OOGH of 't OOGH genaamd, dat volgens de kronijkschrijvers door zekerer OEGH zoude gesticht wezen, en een zeer welvarend dorp moet geweest zijn, welks inw., zoo wel in den landbouw als in de zeevaart, ruimschoots hun bestaan vonden, is sedert eeuwen niets meer aanwezig. De eerste kerk stond, naar men wil, zoo ver in zee, dat de inw. slechts twee wagens hooi op eenen dag van hunne meest westelijk gelezene landen, dat is, die het digst aan het duin lagen, konden te huis halen. Nadat deze kerk door de zee weggespoeld was, werd de tweede zoo veel binnenwaarts gezet, dat men met eene stalen boog niet in tweemaal tot aan het duin kon schieten. Toen vond men er nog 555 morgen (230 bund.) goed weiland en twee achtkante watermolens. Maar door den zoogenaamden Allerheiligen vloed van het jaar 1570, is schier alles weggespoeld, zoodat er niets bleef staan dan de kerk. Deze werd echter aanmerkelijk beschadigd, en is diensvolgens, in het jaar 1580, afgebroken. Van dit oude dorp, dat zeer groot en volkrijk moet geweest zijn, zoodat het, naar men wil, 500 huizen zoude bevat hebben, heeft men, op het laatst der vorige eeuw, bij laag water, nog de grondslagen, benevens de overblijfselen van de voorm. kerk en van andere gebouwen, alsmede doodkisten, beploegde akkers enz. bespeurd. De tegenwoordige kerk werd, nadat de andere gesloopt was, meer binnenwaarts gebouwd, en is thans bij de Herv. in gebruik.

De dorpsschool wordt gemiddeld door een getal van 40 kinderen bezocht.

Bij dit dorp begint de bekende Zanddijk, die van daar Noordwaarts voortgaat tot den Helder en Huisduinen.

In het jaar 1614 werden in dit d. 18 h. en 4 schuren (hier boeten genoemd) door de vlammen vernield.

Den 27 Augustus 1799 werden, niet ver van dit dorp, tusschen de Grootte keeten en de Kleine keeten, onder begunstiging van een allerhevigst vuur uit de gewapende schepen, Engelsche en Russische troepen, door middel van aan elkander vastgemaakte sloepen, aan wal gezet; waarna er dadelijk een hevig gevecht tusschen die troepen en de Nederlanders plaats greep, hetwelk van 's morgens vier tot 's avonds ten zes ure duurde, ten gevolge waarvan de onzen zich genoodzaakt zagen, na een verlies van veertien honderd man, zoo aan dooden als gekwetsten en vermisten, waaronder zeven en vijftig Officieren, terug te trekken, ten einde eene stelling in de Zijpe te nemen; terwijl het verlies van den vijand, volgens zijne opgaaf, uit ruim zeven honderd man aan verdrinkenen, dooden en gekwetsten bestond.

Het wapen van CALANSOOG bestaat uit eenen rooden leeuw op een groen veld.

CALANGEPOLDER of CALAANGEPOLDER, pold. op het eil. *Zuid-Beveland*, prov. *Zeeland*, arr. *Goes*, kant. *Heinikensand*, gem. *Overzand*; palende N. aan den *Lowysenpolder*, O. aan het *Nieuw Landeken* en den *Oud-Overzandepolder*, en den *Sakpolder*, Z. aan den *polder Blazekop-bezuiden-het-water*. — Deze pold., beslaat eene oppervlakte van 18 bund. 83 v. r. 34 v. ell.

CALANSOOG, d. in *Kennemerland*, prov. *Noord-Holland*. Zie CALANSOOG.

CALAURO of CALAURA, eil. in *Oost-Indië*, in de *Zee van Java*, Z. O. van *Saleijer*.

CALBERT, geh. in het balj. *Echternack*, grooth. *Luxemburg*. Zie COLLETTE.

CALEDONIA, koffijplant. in *Nederlands-Guiana*, kol. *Suriname*, aan de *Saramacca*, ter regterzijde in het opvaren; palende bovenwaarts aan de koffijplant. *Concordia*, benedenwaarts aan den verl. grond *Barclay*. Zij is 1000 akk. groot en wordt ook met cacao beplant.

CALJAART (OUDEN-), voorm. toren op de kust van *Noord-Holland*. Zie CALIGULA (TOREN-VAN-).

CALIENTI, rooi of regengeul in *West-Indië*, op het eil. *Aruba*, aan den *Noordoostkant*, ten Z. O. van den berg *Coudacari*. Men heeft er in het jaar 1824 goud gevonden.

CALIGULA (TOREN-VAN-), voorm. toren of vuurbaak, op de westkust van *Holland*, ter regterzijde van den *Middelsten Rijnmond*, door CALIGULA, tot gedachtenis van zijne gewaande overwinning over de *Britten*, opgerigt.

Het is vermoedelijk, dat deze toren bestaan heeft, $\frac{1}{2}$ u. meer zee-wards dan het *Huis te Britten*, ter plaatse, waar door de visschers, bij eene lage zee, onder water, overblijfselen van eenen toren ontdekt zijn, die zij, blijkbaar bij verbastering, den *OUDEN-CALJAART*, de *TORREN VAN CALLA*, den *TOREN VAN CALA* of *CALOOSTOREN* noemen; terwijl zij tusschen de grondvesten van dezen toren en de grondslagen van het *Huis te Britten*, boomstruiken bespeurd hebben, waaruit men vermoedt, dat aldaar een bosch of misschien wel den hof van het *HUIS TE BRITTEN* gelegen heeft.

CALISHOEK of CALLISHOEK, geh. in de heerl. *Zevenbergen*, prov. *Noord-Brabant*, arr. en $3\frac{1}{2}$ u. N. W. van *Breda*, kant. gem. en $1\frac{1}{2}$ u. N. O. van *Zevenbergen*; met 74 h. en 500 iuw.

CALISPOLDER, voorm. pold., in het eil. *Zuid-Beveland*, prov., *Zeeland*. Zie LEEUWERKPOLDER.

CALLA (TOREN VAN), overblijfselen van eenen toren in de *Noord-zee* aan de *Westkust* van *Noord-Holland*. Zie CALIGULA (TOREN VAN).

CALLANTSOOG, d.; in *Kennemerland*, prov., *Noord-Holland*.
Zie **CALANDSOOG**.

CALLENCOOTE, buurs. in het kw. *Vollenhoven*, prov. *Overijsel*, arr., en 8 u. N. van *Zwolle*, kant. en $\frac{1}{2}$ u. O. ten N. van *Steenwijk*, gem. en $1\frac{1}{2}$ u. O. van *Steenwijkerwold*; met 41 h. en 210 inw.

CALLINGEN, bij **MELIS STOKK**, vermoedelijk ten gevolge van eens schrijffout, genoemd **HALLINGEN**, was, volgens eenen giftbrief van **DIRK V.**, Graaf van *Holland*, van het jaar 1083, eene plaats dicht bij *Alkmaar* om *Franlo* (waarschijnlijk *Vronen*). — Het oord, waar zij gelegen heeft, moet gezocht worden, waar tegenwoordig het d. **CALANDSOOG** ligt. Zie dat woord.

CALLINGS-OOG en **CALLING-OOGH**, oude namen van het d. **CALANDSOOG**, in *Kennemerland*, prov. *Noord-Holland*. Zie **CALANDSOOG**.

CALLISHOEK, geh. in de heerl. *Zevenbergen*, prov. *Noord-Brabant*. Zie **CALISSOEK**.

CALMUS of **CALMES**, geh. in de heerl. *Sept-Fontaines*, grooth. *Luxemburg*, voorm. kw. en $2\frac{1}{2}$ u. van *Arlon*, arr. en $3\frac{1}{2}$ u. N. N. W. van *Luxembury*, kant. en $1\frac{1}{2}$ u. O. van *Ospert*, gem. en 20 min. W. van *Sauel*, zeer nabij den weg van *Arlon* naar *Mersch*.

CALOO, zandbank in de *Noordzee*, op de kust van het eil. *Walcheren*, prov. *Zeeland*; bij loodsen en schippers onder den naam van de **KLOOT** bekend. Het is eigenlijk de noordelijkste punt van *de Rassen*.

CALOOSTOREN, voorm. toren, op de westkust van *Noord-Holland*. Zie **CALIGULA** (**TORN-VAN**-).

CALORAMA, buit. in het *Nederkwartier* der prov. *Utrecht*, arr. en $3\frac{1}{2}$ u. N. van *Utrecht*, kant., gem. en 10 min. O. van *Loenen*.

Dit buitengoed beslaat eene oppervlakte van 5 bund. 40 v. r. 50 v. ell. en wordt thans in eigendom bezeten door den Heer **Mr. J. W. VAN RHEENES**, woonachtig op *Vegtlust*, bij *Loenen*.

CALVARIENBERG, voorm. nonnenkloost. te *Maastricht*, aan het einde der *Sapstraat*, eigenlijk *Abtstraat*.

Het was in het jaar 1628 gesticht door **ELISABETH STROUVEN**. De Nonnen uit dit klooster hielden zich op eene voorbeeldige wijze bezig met het verplegen van zieken, vooral groot waren de diensten, welke door de Geestelijke zusters bewezen werden in de jaren 1629 en 1630, als wanneer eene besmettelijke ziekte, misschien de pest, te *Maastricht* ontzettende verwoestingen aanrigtte; hoe vele dier ongelukkige zij verzorgden, blijkt uit de aantekening, dat er in dat tijdvak, 400 lijken, die in dit gesticht verpleegd waren, naar het graf werden gedragen. — In het jaar 1638 verzorgden zij 700 gevangene en meerendeels gewonde Spanjaarden, die in de nabijheid van het klooster waren opgesloten, en in een gevecht met de Nederlanders, in de nabijheid van *Maastricht* geleverd, de nederlaag hadden geleden. — In het jaar 1661 nam de congregatie den derden regel van den **H. FRANCISCUS** aan. De Nonnen stonden onder den Groot-Vikaris van *Luik*, die alle drie jaren eene gemagtigde zond, om eene andere overheid te verkiezen. De kerk, die klein van omvang was, had den **H. JOH** tot haren Patroon. Dit klooster had veel geleden door het springen van een kruidmagazijn in het jaar 1761, maar werd kort daarna weder hersteld. In het jaar 1798 opgeheven zijnde, dienen de gebouwen thans tot een **STADS-ZIEKEN-EN-GEBREKIGENHUIS**. Zoodat die, ook thans weder uitmuntende, inrigting, tot hare oorspronkelijke bestemming is teruggebragt. Er worden gemiddeld 100 zieken in verpleegd, welk getal tot 180 kan worden opgevoerd; terwijl het daaraan verbondene gasthuis van grijsaards en gebrekkigen van beide

seken, voor 160 of 180 personen is ingerigt. Om het oude klooster tot de tegenwoordige bestemming te verbouwen, waarmede in het jaar 1820 een aanvang gemaakt werd, is ruim 40,000 guld. te koste gelegd.

CALVESLOE, was een van de drie landerijtjes, digt bij het Haarlemmermeer, welke **FLORES V**, Graaf van *Holland*, in eenen giftbrief van het jaar 1275 zegt, dat behoorde tot de moerige landstreek de *Geere*. Het lag ter plaatse waar men thans het d. **KALSLAGEN** in *Rijnland*, prov. *Noord-Holland*, vindt. Zie **KALSLAGEN**.

CAMBE, oude naam van het d. **CHAAM**, in de bar. van *Breda*, prov. *Noord-Brabant*. Zie **CHAAM**.

CAMBELLO, d. in *Oost-Indië*, op het *Ambonsche eil. Ceram*, schiercil. *Hoewamohel*, in eene slaauwe bogt.

Aan de noord- en zuidzijde van dit vermogend en ver langs het strand uitgebreid dorp, heeft men het gebergte, dat zich, van het strand af, zeer fraai aan het oog vertoont.

Het was in den beginne niet zeer vermogend of volkrijk, doch bij verloop van tijd, vooral sedert de vreemdelingen, te weten: de *Javanen*, *Maleijers*, *Portugezen*, *Ternatanen*, *Makassaren* en *Engelschen*, in menigte derwaarts kwamen, was het zoo aanmerkelijk in bloei genomen, dat het, in het begin der vorige eeuw, ver over de 1000 of 1200 zielen telde, die in drie geh., *Saboy-Tetelia*, *Saboy-Hatila* en *Saboy-Hennebele* genaamd, verdceld waren, welke onder bijzondere hoofden stonden, waarvan het derde alleen drie *Orang-Kaja's* telde; terwijl zij wel 450 weerbare mannen en ruim 180 dati's konden uitleveren. Evenzeer als nu ieder van deze vreemdelingen het zijne, tot het vergrooten van den handel en de uitbreiding van dit dorp, toebragt, zoo verfraaiden zij ook aanmerkelijk het gezicht op dit dorp, door het onderscheidene sieraden bij te brengen, die men in andere dorpen niet vond, alsmede door er eene menigte vreemde, zeer aangename en lommerrijke, zoo vrucht- als andere boomen aan te planten.

CAMBELLO heeft evenwel juist geene voordeelige reede, want de oever is zeer steil, en omtrent de rivier, waar men de vaartuigen moet ophalen, bijzonder steenachtig, hetgeen veel moeite veroorzaakt, om ze in de rivier te brengen. **CAMBELLO** is nog de voornaamste markt voor de kruidnagelen. Ook wil men, dat de bewoners van dit dorp, de eerste *Amboinezen* geweest zijn, die de moer-nagelboomen van het eiland *Mukjan* op *Hoewamohel* gebragt hebben, van waar zij verder op dat land en de overkusten der andere eilanden zouden voortgezet zijn. Dit moet omstreeks den tijd van de aankomst der *Portugezen* in *Amboina* geweest zijn; althans heeft men, bij de eerste komst der *Nederlanders* aldaar, nog eenige van die eerstgeplante boomen weten aan te wijzen, welke achter den berg *Massili* stonden, en daar zoo welig tierden, dat geheel *Hoewamohel*, in korten tijd, volgens zeggen van de inlanders en naar gissing, binnen 50 à 60 jaren, daarmede is beplant geworden. Dit heerlijk gewas der nazelen lokte dadelijk de *Nederlanders* en de *Engelschen* derwaarts, hebbende de eersten, reeds sedert den tijd van den Heer *HOUTMAN*, den eersten *Landvoogd* van *Amboina*, hier eene planken woning gehad, om hunne goederen te lergeen, hetgeen later ingetrokken is, waarop er eenen oorlog met dit volk ontstond, die eindelijk weder door eenen vrede gevolgd werd, hetwelk de onzen naderhand bewogen heeft, om de vesting *Hardenberg* boven, en eene sterke logie beneden aan het strand, aan te

leggen. Die logie werd echter, aler hij nog geheel voltooid was, in het jaar 1631, door de Cambellezen afgelopen, en de onzen trouwe-loos en jammerlijk vermoord.

Behalve dat de Cambellezen een groot gezag over die van Erang voerden, die bijna geheel van hen afhingen, alzoo zij de aanvoerders en leveranciers van nagelen waren, die daar als ter markt kwamen, zoo stonden ook nog de dorpjes Noehatoe en Massili weleer in het gebergte, van welke het laatste of Massili, bij de onzen met den naam van Massalijn bekend, de moedergrond van alle Ambonsche nagelboomen, en in oorlogstijden ook wel de woonplaats der Cambellezen geweest is, alzoo dit gewest en vooral het gebergte van Noehatoe, zeer moeijelijk te beklimmen of te naderen was.

CAMBERON (GROOT-), pold. in *Staats-Vlaanderen*, in *Hulsterambacht*, prov. *Zeeland*. Zie CAMBERON (GROOT-).

CAMBERON (KLEIN-), pold. in *Staats-Vlaanderen*, in *Hulsterambacht*, prov. *Zeeland*. Zie CAMBERON (KLEIN-).

CAMBREN, een der volkstammen, die, ten tijde toen de Romeinsche Veldheer JULIUS CESAR eenen inval in deze gewesten deed, dit land bevoonden. Zie CIMBREN.

CAMBRON (GROOT-) of GROOT CAMBRON, polder in *Staats-Vlaanderen*, in *Hulsterambacht*, prov. *Zeeland*, arr. *Goes*, kant. en distr. *Hulst*, gem. *Stoppeldijk*; palende N. aan den polder *Stoppeldijk*, O. aan den *Havenpolder*, en den *Hulsternieuwlandpolder*, Z. aan den *Havenpolder* en den *Klein-Cambronpolder* en W. aan de polders *Stoppeldijk* en *Klein-Cambron*. Bij de bedijking in 1707 is dezen polder groot geweest 731 gem. 136 roed. (325 bund. 79 v. r. 42 v. ell.) hemelsbreedte, schotbaar 433 gem. 241 roeden (201 bund. 96 v. r. 42 v. ell.), en bij de herdijking en 1715, 716 gem. 48 roed. (319 bund. 26 v. r. 35 v. ell.) hemelbreedte, en schotbaar 438 gem. 35 roed. (195 bund. 32 v. r. 87 v. ell.) zoo als die thans nog is.

Deze pold., bedijkt in 1707, krachtens octrooi verleend bij de Staten Generaal der Vereenigde Nederlanden, is weinig tijds daarna weder doorgebroken en herdijkt in 1715. Hij was verdeeld in twintig kavels, waarvan de loting onder de Admodiateurs en Bedijkers, den 3 Junij 1709, te Hulst, heeft plaats gehad, zijnde daarbij als voorleggers genoemd de Heeren AREND, Baron VAN WASSENAAR, Heer van *Duyvenvoorde-en-Voorschoten*, Ruwaard van Putten en Hoog-Baljuw der stad Hulst en den Lande van Hulsterambacht, en GEORGE SANDER, Baron DE MAELKNEGT, Majoor-Generaal en Gouverneur der stad Dendermonde. Vóór de generale inundatie op last van Prins MAURITS, ten jare 1586 (zie het art. *Blij-Beoosten*), was deze polder bekend onder den naam van *Hof- en Vergeldpolder* op eene grootte van 569 gem. (253 bund. 54 v. r. 64 v. ell.) en behoorde in eigendom aan de abdij van Cambron in Henegouwen, waarvan hij nog zijnen naam ontleent. Destijds bestond er in dien *Hoffpolder* een kasteel of versterkt klooster van evengemelde abdij, die toenmaals in deze landen aanzienlijke goederen moet hebben bezeten, zoo als blijkt uit eenen giftbrief van den 5 April 1269 en eenen van 1287; welke goederen meerendeels gelgcn waren in de toen bekende polders den *Oudehaanpolder*, anders genaamd *Alexanderspolder*, den *Schaarlaken- of Casteelpolder*, den *Nieuwenpolder*, den *Havikpolder*, den *Streepepolder*, en den *Weelden- of St.-Jans-Weeldenpolder* (zie ook te dien aanzien het artikel *Boschcappelle*).

In dezen polder staan tien hofsteden en elf arbeiderswoningen. Hij ontlast zijn overtollig water door het zoogenaamde *Koegat* en de wa-

teleidingen, loopende naar de sluizen van Campen, in het Hellegat. Het bestuur daarvan is toevertrouwd aan eenen Dijkgraaf, eenen Gezworene en eenen Ontvanger-Griffier.

CAMBRON (KLEIN-) of **KLEIN-CAMBRON**, polder in *Staats-Vlaanderen*, in *Hulsterambacht*, prov. *Zeeland*, arr. *Goes*, kant. en distr. *Hulst*, gem. *Stoppeldijk*; palende N. aan den pold. Groot-Cambron, O. aan den Havikpolder, Z. aan het voormalig vaarwater van Hulst naar Luntershoek, W. aan den pold. van Stoppeldijk. Hij is groot 75 bund. 78 v. r. 98 v. ell. hemelbreedte en heeft eene uitgestrektheid van 33 bund. 52 v. r. 88 v. ell. schotbaar land.

Deze polder, welke zijnen naam ontleent van den eigenaar bij de bedijking, zijnde geweest de abdij van Cambron in Henegouwen, is ingedijkt ten jare 1770, krachtens het daartoe verleend octrooi door de Staten-Generaal der Vereenigde-Nederlanden in dato 13 Julij 1769. Daaria staan slechts twee woonhuizen, doch geene hofsteden en hij ontlast zijn overtollig water, door eenen houten heul of koker, liggende in den dijk van den polder Groot-Cambron, en door dien polder, langa het zoogenaamde Koegat en de waterleidingen loopende naar de sluizen van Campen in het Hellegat.

Het bestuur van dezen polder wordt uitgeoefend door eenen Directeur, die met het administratief en geldelijk beheer daarvan belast is.

CAMBUUR, voorm. groot adell. slot, prov. *Friesland*. Zie **CAMMINGHABURG**.

CAMBUUR (ACHTER-), b., aan de oostzijde der st. *Leeuwarden*, prov. *Friesland*, tusschen het Vliet en het Cambuursterpad.

CAMERIG, geh. in het *Land van 's Hertogenrade*, prov. *Limburg*, distr., arr. en 5 u. O. ten Z. van *Maastricht*, kant. en 2 u. O. Z. O. van *Gulpen*, gem. en 1½ u. Z. W. van *Vaals*; met 27 h. en 120 inw.

CAMERVEEN, groote poel in de *Meijerij van 's Hertogenbosch*, prov. *Noord-Brabant*, ½ u. N. van *Gerwen*, ½ u. Z. W. van *Lieshout*, ½ u. N. W. van *Stiphout*.

CAMMINGHA of **CAMMINGA**, voorm. state, prov. *Friesland*, kw. *Oostergoo*, griet. *Ferwerderadeel*, arr. en 3½ u. N. ten O. van *Leeuwarden*, kant. en 1½ u. Z. W. van *Holwerd*, 5 min. N. O. van *Ferwerd*, waartoe zij behoorde.

Deze state was in het laatst der zestiende eeuw vernieuwd door den Grietmar **ROELAND VAN ACHLEN**, en in de vorige eeuw door den toenmaligen Grietman **ALLARD VAN BURUM** zoo veel verbeterd, dat zij voor eene der schoonste lustplaatsen van *Friesland* gehouden werd. Later kwam zij in de geslachten **VEGILIN VAN CLAERBERGEN** en **HAERSOLTE**, en is in het begin dezer eeuw afgebroken, hoewel hare standplaats nog duidelijk kenbaar is.

CAMMINGHA of **CAMMINGA**, voorm. state, prov. *Friesland*, kw. *Oostergoo*, griet. *Leeuwarderadeel*, arr., kant. en 1½ u. Z. van *Leeuwarden*, bij het dorp *Wirdum*.

CAMMINGHA, voorm. state, bij het d. *Oudkerk*, prov. *Friesland*, kw. *Oostergoo*, griet. *Tietjerksteradeel*. Zij is in het jaar 1840 afgebroken.

CAMMINGHA, **CAMMINGA** of **HOOGHUISTRA**, voorm. state, thans boerenhoeve, in het *Friesche d. Arum*, kw. *Westergoo*, griet. *Wonseradeel*. Zij draagt nog de kenmerken van haar vroeger aanzien, door eene deilige steenen poort en de grachten, waarvan zij omgeven is.

CAMMINGHA of **CAMMINGA**, voorm. kast., prov. *Friesland*, op het eil. *Ameland*, de zetel der Vrij- en Erfheeren des eilands, bezuiden

het d. Ballum. Omstreeks het jaar 1400 was zij aldaar door RITSKE JELMERA, den stamvader van de volgende Heeren, gebouwd en JELMERA-HUIS geheeten. Te midden van eenen hoogen wal, van tainen en geboomte, verhief zich het zware, op verwulfd kelders rustende hoofdgebouw, met twee vleugels voorzien, vóór een van welken de groote poort stond, versierd met de wapens van SICKÉ CANNINGHA en CATHERINA HERANA, die het hoofdgebouw in 1604 vernieuwd hadden. Op den zuidoosthoek stond een dikke, hooge toren, die eenen pijnappel droeg, welke als baken zeer verre in de Noordzee kon gezien worden. Van dit kasteel, gedurende eeuwen een sieraad des eilands, de woonplaats van zoo vele aanzienlijke geslachten, de schuilplaats van zoo vele edele Friese ballingen, — is thans geen steen op den anderen gebleven, daar het op hoog gezag in 1829 werd afgebroken, zoodat daarvan, evenmin als van de voormalige gerechtsplaats, heden niets meer te zien is. De plaats, waar het kasteel gestaan heeft, is alleen kenbaar aan gedeelten van den aarden wal, welke het omgaf, en deze wordt jaarlijks afgegraven en geslecht.

CAMMINGHABURG of CAMBUR, ook wel onder den naam van het OUD-BLOKHUIS bekend, voormaals een adell. slot, prov. *Friesland*, kw. *Oostergoo*, 8 min. beoosten en onder het behoor van de stad *Leeuwarden*.

Deze zeer oude stins was geheel uit eene diepe en breede gracht, die haar omringde, opgetrokken, door hovingen en singels omgeven en nog door eene tweede gracht en afzonderlijke voorpoort van den algemeenen weg afgescheiden. Het huis, reeds zeer vroeg door het adellijke geslacht van CANNINGHA gebouwd, werd in het jaar 1506 door den Potestaat REGNERUS CANNINGHA bewoond; en had in 1598, toen het bewoond werd door GERIT CANNINGHA, die met Hertog ALBRECHT VAN BRUNEN heulde en Hollandsche bezetting ingenomen had, een hevigen aanval van de Friezen te verduren, die het slot innamen en de bezetting ombragten of verdreven. Het werd achtereenvolgens door verschillende leden van de geslachten CANNINGHA, JUCKENA, EHINGA, BURMANIA en RENGERS bewoond; doch toen het, in het midden der vorige eeuw, ledig gelaten werd, is het, na den brand van het Lands Tuchthuis te Leeuwarden, een tijdlang gebruikt geworden tot eene bewaarplaats van gevangenen, en later van lands ammunitie. In 1810 is het slot met de kapel, voorpoort en nevenstaande boerenwoning afgebroken, en de hooge standplaats van het slot zelf beplant met populieren, die nog lang, zelfs op eenigen afstand, de geheugenis aan het vroeger zoo beroemde gebouw levendig hielden. Doch ook deze herinnering is in 1838 verdwenen en die plek sedert geslecht, de diepe grachten grotendeels gedempt, en verder alle sporen van vroegere bewoning en beplanting uitgewischt.

CAMMINGHAHUIS of AMELANDSHUIS, adell. h. in *Leeuwarden*, aan de *Voorstreek*.

Het was vroeger een weerbaar kasteel, maar, in het jaar 1658 vernieuwd zijnde, heeft het aanmerkelijke veranderingen ondergaan, terwijl tevens de voorgevel versierd werd met de wapenschilden van CANNINGHA, HERINGA, JELMERA, UNIA en een groot getal kwartieren, die er tot 1795 nog aanwezig waren.

Dit gebouw was in Leeuwarden, de zetel van dien tak der CANNINGHA's, welke bepaaldelijk Heeren van Ameland waren, van waar het den naam van AMELANDSHUIS bekam en zelfs nog draagt. Het werd oorspronkelijk gesticht bij de buurt *Hoek*, gelegen aan de noordoostzijde van *Nijkhove* of *Oud-Leeuwarden*; doch nadat de CANNINGHA's bij die buurt

de St. Catharinakerk gesticht, en vele der rondom deze stins liggende gronden tot erven uitgegeven hadden, nam deze parochie, even als de zoo nabij gelegene jeugdige stad, dermate toe, dat op den Landsdag van 1426 werd besloten, dat de beide parochiën Oldehove en Hoek met de stad Leeuwarden vereenigd zouden worden. Hierdoor en door eene nadere bewalling der stad werd ook het AMELANDSHUIS in Leeuwarden betrokken, en verkregen de CAMMINGHA's meer gezag in de stedelijke regering. In het laatst der vijftiende eeuw was daarvan bezitter PIETER VAN CAMMINGHA, die het bij testament van den jare 1521 naliet aan zijnen zoon WITZE, opgevolgd door diens broeder HAIJO, die later geleerden en letterkundigen roem verwierf; van dezen vererfde het op zijns broeders zoon en kleindoon PIETER en FRANS, van welke de eerste als een der onderteekenaars van het verbond der Edelen, bekend staat. Daarna werd het bezeten door de navolgende Heeren van Ameland: SICCO, PIETER, WITZE en WATZE van CAMMINGHA, welke laatste, gehuwd met RIXT van DONIA, het gebouw in 1658 vernieuwde. HUN Zoon FRANS DUO, de laatste Heer van Ameland uit dit geslacht, kinderloos overleden zijnde, heeft zijne moeder de heerl., naar het schijnt, bij testament gemaakt aan SICCO van GOSLINGA, WILCO HOLLINGA, BRON THOE SCHWARTZENBERG, en zijne vrouw FREDERICA SOPHIA van GOSLINGA, en ANNA DODONAEA, Baronesse THOE SCHWARTZENBERG; welke erfgenamen de heerlijkheid Ameland, in 1704, verkochten aan den Frieschen Stadhouder JONAN WILLEM FRISO, Prins van Oranje en Nassau. Dit gebouw bleef toen het eigendom van een dier erven, het geslacht THOE SCHWARTZENBERG, door hetwelk het thans nog wordt bezeten en bewoond.

CAMMINGHAHUIS, op het hoog van de Grootte Kerkstraat te Leeuwarden, prov. Friesland, weleer door eenen anderen tak van het bovenvermelde beroemde geslacht gesticht en bewoond, draagt, hoezeer het voorste gedeelte later ook naar eene nieuwere bouw worde vertimmerd is, in eenen ouden toren als anders, nog de blijken van de oorspronkelijke stichting als kasteel of stins. Het is hetzelfde gebouw, dat in 1584 TIETJE van CAMMINGHA toebehoorde, doch, dewijl deze in Spaansche dienst bleef, zoo het schijnt, tevens met zijne goederen aan den Staat vervallen verklaard werd; waarom dit huis aan den toen nieuw benoemden Stadhouder Graaf WILLEM LODEWIJK van NASSAU ter bewoning werd afgestaan (1).

Dit gebouw wordt in sommige stukken OUD-CAMMINGHAHUIS genoemd, gelijk een ander aanzienlijk huis in dezelfde straat, thans bewoond door het adellijk geslacht van HARINXMA THOE SLOOTER, onder den naam van KLEIN-CAMMINGHAHUIS voorkomt.

CAMP, d. in het balj. van Brederode, prov. Noord-Holland, arr., kant. en 2½ u. N. W. van Alkmaar, gem. Schoorl-Groet-Harger-en-Camp, in de heerl. Schoorl-en-Camp, 1 u. N. W. van Schoorl, bij de Noordzee, waarvan het slechts door het Camperduin gescheiden is.

Men telt in dit d., dat op de lijst der goederen van het Utrechtsche bisdom onder den naam van CAMPTHORPA voorkomt, 2 h. en 14 inv., die meest hun bestaan vinden in akkerbouw en boerderij. Het werd reeds in het jaar 1404 vereenigd met Schoorl, dat in het Kennemerregt lag.

De inv., die allen Herv. zijn, behooren tot de gem. Schoorl-Groet-en-Camp, zijnde CAMP reeds sedert het jaar 1586 kerkelijk met Groet

(1) Friesch Charterboek IV. 443.

vereenigd geweest. Vroeger had men er eene kleine Herv. kerk, waarin eene houten vloer lag, doch deze is in het jaar 1799, even als onderscheidene huizen, door den oorlog vernield.

Men heeft in dit d. geen school, maar de kinderen moeten te *Groot* onderwijs genieten.

CAMPA, oude naam van de st. VEERE, op het eil. *Walcheren*, prov. *Zeeland*. Zie VEERE.

CAMPAGNE (I.A), koffijplant, in *Nederlands-Guiana*, kol. *Suriname*, aan de *Orlanakreek*, ter linkerzijde in het opvaren; palende bovenwaarts aan de koffijplant. Cornelis-Vriendschap, benedenwaarts aan den verl. grond de Vier Gezusters.

Zij is 332 akk. groot, en wordt door 65 Negers bearbeid. De Negers noemen haar ROBEEN.

CAMPEN, geh. in *Staatsvlaanderen* in *Hulsterambacht*, prov. *Zeeland*, arr. en 7 u. Z. O. van *Goes*, kant., distr. en 2 u. W. N. W. van *Hulst*, gem. *Stoppeldijk*, 1 u. W. Z. W. van het d. *Pauluspolder*.

In den tegen het Hellegat gelegden en aan den polder *Stoppeldijk* behoorenden dijk van dit gebucht zijn de uitwateringsluizen, waardoor het overtollige water van een groot aantal polders in het Land van *Hulst*, uitgeloozd wordt. Voor den jare 1738 bestonden in den gezegden dijk, twee dubbele houten luizen, doch in dat jaar is de eene buiten staat geraakt, om behoorlijk te kunnen uitwateren, en diensvolgens, in het jaar 1740, door eene kapitale nieuwe dubbele arduinsteenen zeesluis, voorzien van twee kokers, vervangen. Deze sluis is zoo veel grooter en van veel sterkere werking dan de vorige houten sluis gebouwd, omdat de groote *Ingelanden* van den pold. *Stoppeldijk* voorzagen, dat ook de andere, in 1730 gelegde, houten sluis zich weldra zoude begeven, en alzoo begrepen dat de nu gebouwde kapitale zeesluis alleen voldoende zoude wezen, om de uitloozing van den evengenoemden polder en de daar achtergelegene polders naar cisch te doen plaats hebben. Gelijk men voorzien had is dan ook de kil vóór evengemeldten houten sluis in 1744 zoodanig verland, dat de sluis geen werking meer konde doen.

Ten gevolge van eene, den 13 Sept. 1738 aangegane, conventie tusschen den pold. *Stoppeldijk*, ter eenere, en de daar achtergelegene polders *Lamswaarde*, *Dullaert*, *Oost-en Westvogel*, *Hengstdijk*, *Sir Paulus*, *Langendam* en *Oude Graauw* ter andere zijde, hebben de laatstgemelde polders aanzienlijke sommen, zoo bij omslag over de landen, als bij afkoop, aan eerstgemelden polder betaald, ter bestrijding der kosten tot het bouwen van meergemelde kapitale *Zeesluis*, onder gehoudenheid van de zijde van *Stoppeldijk*: » Om ten eeuwigen dage te *Campen* twee sluisen in eenen gangvaardigen staat te houden, ten einde daardoor aan hunne polders eene behoorlijke suatie te verschaffen." Daar nu de bedoelde houtensluis geene werking meer deed, beweerden de achtergelegene polders, uit krachte van een vroeger contract, in dato 7 April 1650, dat de steenen zeesluis niet voldoende was voor de uitwatering hunner landen, en die van *Stoppeldijk* alzoo verplicht waren, om bovendien nog de houten sluis in behoorlijken staat te doen herstellen. Daar deze laatsten zich hier tegen verzetteden, is de zaak gebragt voor het Hof van *Vlaanderen*, met dat gevolg, dat de groote *Ingelanden* van *Stoppeldijk*, voorziende, dat het geschil ten hunnen nadeele stond te worden uitgewezen, den 11 Junij 1745, besloten, de oude houten sluis in questie te doen herstellen

en gangbaar te maken; de sluiskillen te brengen in behoorlijken staat en door het aanbrengen van eenen zeehouwer met een Spui de kille des te beter open te houden, met last, om dit werk ten spoedigste bij de hand te nemen, en met alle vigilantie te voltooien. De steenen zoo wel als de houten sluis, beiden voorzien met twee kokers, bestaan nog onder den naam van de sluisen van Campen en doen de vereischte werking. De bovenvermelde achtergelegene polders betalen thans tot behoorlijk onderhoud dezer sluiswerken, twee, en een halve cent per gemet van 44 v. r. 86 v. ell.

Het geh. CAMPEN bevat slechts 8 h., onder of in de nabijheid van den dijk gelegen, en door 80 zielen bewoond, benevens eene meestof, welke echter op het grondgebied der gem. Ossenisse staat. Er is hier een overzetveer over het Hellegat op het Land van Axel. Ook varen er van het haventje van CAMPEN marktschuiten op Rotterdam en Middelburg, en wordt daar veel graan ingescheept op Antwerpen en elders.

CAMPEN (DE), streek lands, prov. Friesland, kw. Westergoo, griet. Franekeradeel, arr. en $3\frac{1}{2}$ u. W. ten Z. van Leeuwarden, kant. en $2\frac{1}{2}$ u. O. ten Z. van Harlingen, $\frac{1}{2}$ u. Z. O. van Tjum, waartoe zij behoort. Er staat slechts één huis.

CAMPEN (DE), kleine griet. in het Westerkwartier der prov. Groningen, arr. Groningen, kant. Zuidhorn, gem. Oldehove, tegen het Reitdiep.

Hoezeer slechts eene geringe oppervlakte beslaande, maakte deze kleine landstreek voorheen eenen afzonderlijken Regtstoel of Grietenij uit. Oorspronkelijk behoorden deze landen onder Zuidijk, en alzoo tot Hunsingo, en maakten oudtijds een deel uit van den Regtstoel van Zuidijk-en-Weke, door het verlopen van de kil van het Reitdiep, liggen zij echter nu niet meer in Hunsingo, maar behooren tot het Westerkwartier, waardoor zij een afzonderlijke Regtstoel zijn geworden, wiens kleine omtrek ook aan deze omstandigheid moet worden toegeschreven.

CAMPEN (OP DE), geh., prov. Friesland, kw. Westergoo, griet. Wonseradeel, arr. en $3\frac{1}{2}$ u. W. N. W. van Sneek, kant. en $1\frac{1}{2}$ u. N. W. Bolsward, $\frac{1}{2}$ N. W. van Witmarssum, waartoe het behoort. Hier stond eertijds de state Aylva.

CAMPEN (OP DE), geh., prov. Friesland, kw. Zevenwouden, griet. Stellingwerf-Oosteinde, arr. en 6 u. O. van Heerenveen, kant. en $2\frac{1}{2}$ u. O. ten N. van Oldeberkoop, $\frac{1}{2}$ u. N. O. van Langedijk, waartoe het behoort.

CAMPENA, Lat. naam, onder welken de st. KAMPEN, prov. Overijsel, bij UNBO ENNIUS voorkomt. Zie KAMPEN.

CAMPENBURG, kostgrond in Nederlands-Guiana, kol. Suriname, aan de Beneden-Commewijne, ter linkerzijde in het opvaren, tusschen Frederiksburg bovenwaarts en het Vertrouwen benedenwaarts; tot welke laatste plant. deze grond, bij de Negers LA CROIX genoemd, thans behoort.

CAMPERDUIN, duinen in het balj. van Brederode, prov. Noord-Holland, die het d. Camp, van de Noordzee afscheiden.

Den 11 October 1797 werd in het gezigt van dit duin een zeeslag geleverd, tusschen de Engelschen, onder den Admiraal DUNCAN, en de Nederlanders, onder den Admiraal DE WINTER, in welchen de eersten eene volkomen overwinning behaalden, in weerwil van eenen hardnekkigen tegenstand, hun, in het bijzonder door DE WINTER zelven, geboden, die daarbij den overwinnaren in handen viel.

CAMPERBEEK, havez. in *Salland*, prov. *Overijssel*, arr., kant. en $\frac{1}{2}$ u. O. ten N. van *Zwolle*, gem. *Zwollerkerpel*, op den linker-oever van de *Vecht*.

Het heerenhuis dezer havezathe is gesloopt. De landerijen, om en bij de huisplaats, zijn, met een der bouwhuizen, thans het eigendom van den landbouwer *JAN BONGERS*. Doch het regt van havezathe en om zich daarna te benoemen, heeft een vorige eigenaar, de Heer *SCHULTUS*, die zich daarnaar ook *SCHULTUS VAN CAMPERBEEK* schrijft, bij den verkoop, aan zich behouden.

CAMPI, Lat. naam van de stad *KAMPEN*, prov. *Overijssel*. Zie *KAMPEN*.

CAMPINE (L'A), Fr. naam van de *KEMPEN*, waarvan een gedeelte tot de prov. *Noord-Brabant* behoort. Zie *KEMPEN* (DE).

CAMPINIA, Lat. naam van de *KEMPEN*. Zie *KEMPEN* (DE).

CAMPTHORPA, oude naam van het d. *CAMP*, in het balj. van *Brederode*, prov. *Noord-Holland*. Zie *CAMP*.

CAMPUS CLARUS, voorm. kloost., prov. *Friesland*. Zie *KLAAR-KAMP*.

CAMPUS FLORIDUS, voorm. abdij, prov. *Friesland*. Zie *OLDE-KLOOSTER*.

CAMPUS FORENSTENSIS, streek lands, welke in het jaar 945 door Keizer *OTTO III*, aan *BALDERIK*, den vijftienden Bisschop van *Utrecht* tot eene vrije jagt geschonken werd, en, naar men wil, in het *Friesche kw. Zevenwouden* moet gezocht worden.

CAMPUS ROSARUM, voorm. nonnenkl. in *Fivelgo*, prov. *Groningen*. Zie *ROZENKAMP*.

CAMSTRA, voorm. state, prov. *Friesland*, kw. *Westergoo*, griet. *Barradeel*, Z. O. van *Firdgum*, waartoe zij behoorde.

CAMSTRA, state, prov. *Friesland*, kw. *Oostergoo*, griet. *Leeuwarderadeel*, arr., kant. en 1 u. N. van *Leeuwarden*, in het dorp *Jelsum*.

In het jaar 1495, toen zij bewoond werd door *FEKKE CAMSTRA*, die de partij der *Schieringers* was toegedaan, werd deze state door de *Leeuwarders* verbrand; maar is niet lang daarna weder herbouwd, zoodat in het jaar 1521 daarop woonde *RIEK CAMSTRA* met zijne vrouw *GERLAND HOEWIER*.

Later kwam zij in bezit van de geslachten *VAN DOYS* en *DE LANNOY*, en wordt thans bewoond door den Heer *G. VAN WAGENINGEN*, Wethouder der stad *Leeuwarden*, hoewel het huis thans, even als in vroegere stukken, den naam draagt van *DEKAMA-STATE*.

CAMSTRA, voorm. state, thans eene boerenhoeve, onder en $\frac{1}{2}$ u. N. W. van het *Friesche d. Wirdum*, kw. *Oostergoo*, griet. *Leeuwarderadeel*, arr., kant. en 1 u. Z. van *Leeuwarden*, aan den straatweg.

De bovenvermelde huizen ontleenden allen hunnen naam van het oude *Friesche* geslacht *CAMSTRA*, tot hetwelk *FOPPE CAMSTRA* behoorde, die een der teekenaars van het verbond der *Edelen* was.

CAMSTRABUREN, noordelijke voorst. der stad *Leeuwarden*, prov. *Friesland*, kw. *Oostergoo*, langs de *Ee* of trekvaart naar *Dockum*, waar in het jaar 1840 een houtzaagmolen is gebouwd, terwijl er eene pottenbakkerij bestaat.

CANACH of **CANIEN**, d. in het balj. van *Remich-en-Grevenmacher*, regts. *Grevenmacher*, grooth. *Luxemburg*, kwart. en $1\frac{1}{2}$ u. N. van *Grevenmacher*, arr. en $2\frac{1}{2}$ u. O. van *Luxemburg*, kant. en $1\frac{1}{2}$ u. N. ten W. van *Remich*, gem. en $\frac{1}{2}$ u. W. ten N. van *Lennigen*.

De inv., die alle R. K. zijn, maken eens par. uit, welke tot het apot. vic. van *Luzemburg*, dek. *Remich*, behoort, en te *Canach* eene kerk heeft, welke door éénen Pastoor en éénen Kapellaan bediend wordt.

CANAWAPPISO, suikerpl. in *Nederlands-Guiana*, kol. in *Suriname*. Zie **CANAWAPPISO**.

CANEELPOLDER, pold. op het eil. *Zuid-Beveland*, prov. *Zeeland*, arr. *Goes*, kant. *Heinkenszand*, gem. *Hoedekenskerke*; palende N. aan den pold. *Middel-Swake*, O. aan den *Slabbekoornpolder*, Z. O. aan den *Oud-Vreelandpolder*, Z. aan den *Nieuw-Baarlandpolder*, W. aan den *Jan Vierloospolder*, N. W. aan den *Vlieguïtpolder*.

CANJEL of *Gsur*, beek in het *Land van Valkenburg*, prov. *Limburg*, die uit het *Wijkerbroek*, ten Z. van *Amby* voorkomt en, met eenen kronkelenden loop Noordwestwaarts vlietende, tusschen *Borgharen* en *Itteren* in de *Maas* valt.

CANIGEN, d. in het balj. van *Remich-en-Grevenmacher*, grooth. *Luzemburg*. Zie **CANACH**.

CANISVLIET, pold. in *Staats-Vlaanderen*, in *Axelerambacht*, prov. *Zeeland*, arr. *Goes*, kant. *Axel*, distr. *Hulst*, gem. *Westdorpe*, palende N. aan den *St. Antoniepolder* en den pold. *Beosten-en-Bewesten-Blij*, O. aan dienzelfden polder en het *Noorderdeel* van den *Zuiddorpolder*, Z. aan den *St. Franciscuspolder* en den *St. Anthoniepolder*, W. aan het *Kanaal van Neuzen* en aan den *Austricuspolder*. Deze pold. heeft eene uitgestrektheid van 1175 bund. schotbaar land.

Den 23 April 1680 verkreeg **CASPAR DE MAUREGHAULT**, Kapitein en Sergeant-Majoor van het hooge en lage *Sas van Gent*, van de *Staten-Generaal* der Vereenigde Nederlanden octrooi tot bedijking van de *schorre*, alias **CANISVLIET**, gelegen buiten den *Anstricuspolder*, het *Sas van Gent* en het fort *St. Eloy*, groot circa 2000 gemeten, om voltooid te zijn binnen de drie jaren; doch bij acte van nadere amptiatie, den 24 Jan. 1682 verleend, verkregen de bedijkers vrijheid, om de dijkkaadje te mogen sluiten tot aan het fort *St. Mark*, in plaats van tot aan het fort *St. Eloy*. Onder de voorwaarden, waarop de indijking moest geschieden, was er eene, waarbij bepaald was, dat het honderdste gemet bedijkt zou worden *pro Ministerio Divino*. Dewijl nu de kerk te *Sas van Gent* gebrek had aan middelen tot haren opbouw, verzocht de kerkeeraad aldaar, dat dit honderdste gemet aan hare kerk, als de naastgelegene, mogt worden toegewezen, welk verzoek, bij resolutie van 20 Mei 1683, door de *Staten* werd ingewilligd. Dier ten gevolge werd er een geldelijk accoord getroffen tusschen de *Hoofd-Gecommitteerden* der dijkkaadje en den gemelden kerkeeraad; doch naamwelijks had men in *Zeeland* hiervan kennis bekomen, of er werd aan den *Rentmeester* **PAUL GELYNSE DEKKER**, bij resolutie van *Gecommitteerde Raden* van *Zeeland* van 17 December 1683, verboden, om de toegewezen penningen uit te betalen, vermits de provincie van oordeel was, dat het door de *Staten* geaccordeerde en de daarop gevolgde overeenkomst, zeer nadeelig was voor de landen van het *Commissijnus*.

Intusschen moet deze polder naderhand weder zijn overstroemd, en ondergevoelid gebleven tot in het jaar 1787, als wanneer hij, op last van den Raad van *State*, is beverscht en herschapen in eene vruchtbare streek lands, die schoone veldgewassen van allerlei aard voortbrengt. Men vindt er 7 boerenhofsteden en 6 afzonderlijke woningen.

Door dezen pold. vloeijen twee voorname krekten of visscherijen: de *Grootekreek* of *Zuidkreek* en de *Noordkreek* of *Molen-III. Dru.*

kreek. Door deze laatste loopt eene verkooring of landweg, in 1795 tot eene dijk verhoogd, waarin een groote duiker, voorzien van twee openingen, is gelegd en waarbij destijds eene redoute is geplaatst geweest, bekend onder den naam van Achtdagenwacht. Hoewel deze verdedigingswerken, sedert dien tijd geheel zijn gesloopt, is dit punt niettemin, gedurende den Belgischen opstand, door eene doorsnijding en borstwingering gedekt en door eene militaire wacht bezet geweest.

De pold. CANISVLIET wordt bestuurd door eenen Dijkgraaf, eenen Gezwoorene en eenen Penningmeester-Griffier.

CANISVLIETKREEK, water in *Staats-Vlaanderen*, in *Azeler-Ambacht*, prov. *Zeeland*.

Deze kreek ontstaat aan de Pasmuis, Z. van den Austricnepolder, neemt eerst eenen zuidelijken en vervolgens eenen westelijken loop, en ontlast zich, na zeer versmald te zijn, door de Oudenburgsche aluis, op Belgisch grondgebied, in de Leede.

CANNAWAPPIBO of CANAWAPPIBO, suikerplant, in *Nederlands-Guiana*, kol. *Suriname*, aan de *Boven-Commewijne*, ter regterzijde in het opvaren; palende bovenwaarts aan de verl. plant. Siparipabo, benedenwaarts aan de verl. plant. Ostage. Zij bevat 2000 akk., en wordt door 89 slaven bewerkt. Men heeft er eenen door water gedrevenen molen. De Negers noemen haar SUTMAN.

CANNENBORCH, thans veelal, hoewel abusieflijk, de KANNENBURG geschreven, kast. op de *Middel-Veluwe*, prov. *Gelderland*, distr. *Veluwe*, kw., arr. en 7 u. N. van *Arnhem*, kant. en 1½ u. N. van *Apeldoorn*, gem. en 1½ u. Z. ten O. van *Epe*, ½ u. N. W. van *Vaassen*, waartoe het behoort, aan eene beek.

Men weet niet op te geven, wanneer of door wien het gesticht is. Het eerste, wat men er van vermeld vindt, is, dat zekere KLAAS VAN HEAWEEN daarmede, in het jaar 1402, beleend werd, uit wiens geslacht het door aanhuwelijk in dat van VAN KEFFEL gekomen is, waarin het bleef tot in het jaar 1555, als wanneer DIJK VAN KEFFEL het verkocht aan KARL VAN ESKOND, Graaf van *Gelre*. De Hertog gaf dit goed, bij wege van schadevergoeding, aan zekeren STEVEN VAN BUITENBORCH, die het spoedig daarna voor eene som van 600 goudgulden (900 guld.) overdroeg aan SEGER VAN ADRICHER, van wien het nog in hetzelfde jaar kwam aan den vermaarden MAAKTEN VAN ROSSEN, wiens bekkeneel nog op den burg bewaard wordt. Na zijnen dood werd het door zijnen broeder JOHAN VAN ROSSEN, Heer van *Pouderoyen-en-Meynerswijk*, bezeten. Deze, kinderloos overleden zijnde, liet het na aan zijne zuster MARGARETHA, die met eenen ISENDOORN gehuwd was, van dien tijd af is de burg CANNENBORCH steeds in het geslacht ISENDOORN gebleven en wordt thans nog bezeten en bewoond door een der afstammelingen van gezegde MARGARETHA VAN ROSSEN, zijnde Jonkheer FREDERIK CARL THEODORUS BARON d'ISENDOORN à Blois, Kamerheer honorair van Z. M. den Koning der Nederlanden.

Het kast., dat van tijd tot tijd aanmerkelijk verbouwd is, moet vóór of omstreeks het jaar 1661 aan de voorzijde groote veranderingen ondergaan hebben. Thans is het nog van rondom door water omgeven, doet zich uitwendig zeer prachtig voor, heeft twee vierkante torens die ieder op de spits met eenen gesloten appel versierd zijn en prijkt in den voorgevel met het beeld van MAAKTEN VAN ROSSEN. Ter wederzijde van het breede voorplein ziet men ruime stallen, die in het jaar 1742 gebouwd zijn. Het bosch van hooge, zware eikenboomen, achter het huis, is een der schoonste van de Veluwe. De tot dit goed behorende gronden waarin men ruime waterpartijen

aanstreeft, en in welks plantsoen door de stormen van het jaar 1837 een groot aantal hooge boomstammen zijn omvergerukt, beslaat eene oppervlakte van 16 bund (1).

CANTERSTATE, state, prov. *Friesland*, kw. *Oostergoe*, griet. *Danbursmedel*, arr. en 4½ u. N. O. van *Lecwarden*, kant. en 1 u. O. Z. O. van *Doctsum*, ½ u. N. ten O. van *Driezum*, waartoe het behoort, op de *Driezumerterp*.

Zij beslaat eene oppervlakte van 66 v. r. 70 v. ell. en wordt thans in eigendom bezeten en bewoond door den Heer **Petrus Johannes van Kluijff**.

CANTON, paviljoen in *Emland*, prov. *Utrecht*, arr., kant. en 2 u. N. W. van *Amersfoort*, gem. *Baarn*, in het *Baarnschebosch*, aan Z. M. den *Koning* toebehoorende. Het is in den *Chineschen* trant gebouwd.

CAMPAHA, berg in *Oost-Indië*, land. *Ambon*, eil. *Ambouis*, schiereil. *Hitoe*, aan het *Noordwester* strand.

CAPEL (BLAAUW-), d. in het *Neder-kwartier* der prov. *Utrecht*. Zie **BLAAUWCAPEL** (2).

CAPELLE, gem. in de *Langstraat*, prov. *Noord-Brabant*, *Tweede* distr., arr. 's *Hertogenbosch*, kant. *Waalwijk* (9 k. d., 4 m. k., 9 s. d.); palende N., over het *Oude Maasje*, aan *Dussen-Munster-en-Muilkerk*, *Meeuwen-Hill-en-Babylonienbroek* en *Drongelen-Hagoort-Gansoijen-en-Doeveren*, O. aan *Besoijen* en *Vrijhoeve-Capelle*, Z. aan *Loon-op-Zand* en *Dongen*, W. aan *Waspik*.

Deze gem. bevat de heerlijkh. 's *Grevelduin-Capelle*, en daarin het d. *Capelle*, benevens de geh. *Nieuwstraat* of *Heistraat*, *Hoogevaart*, *Nieuwvaart*, *Willem-van-Gentsvaart*, en een gedeelte van het geh. *Lage-Zandschel*, alsmede de heerlijkheden *Nederveen-Capelle* en *Zuidewijn-Capelle*. Zij beslaat, volgens het kadaster eene oppervlakte van 2005 bund., waaronder 1948 bund. 46 v. r. 72 v. ell. schootbaar land, telt 293 h. en ongeveer 1900 inw., die meest hun bestaan vinden in den hoobouw, den handel in runderen en paarden in het klein.

De Herv. die hier ongeveer 1700 in getal zijn, behooren tot de gem. 's *Grevelduin-en-Vrijhoeve-Capelle*, die aldaar eene kerk heeft.

De R. K., wier getal ruim 200 beloopt, worden tot de stat. van *Waspik* of *Kaatsheuvel* gerekend. Men heeft in deze gem. ééne school.

Het d. **CAPELLE**, eigentlijk 's **GREVELDUIN-CAPEL**, hoewel het meer onder eerstgemelde naam bekend is, ligt 4 m. W. Z. W. van 's *Hertogenbosch* en 1 u. W. van *Waalwijk*, het telt in de kom van het d. 105 h. en 740 inw. en met de daartoe behoerende geh. *Nieuwstraat* of *Heistraat*, *Hoogevaart*, *Nieuwvaart*, *Willem-van-Gentsvaart* en een gedeelte van de *Lage Zandschel* 190 h. en 1160 inw.

Vroeger was hier veel doortogt, langs het veer over de oude *Maa*, aangezien toen alle rijtuigen, die van *Gorinchem* naar *Breda* en verder reden, hier moesten overvaren, waardoor het dan ook de gewone pleisterplaats was. Sedert het aanleggen van het *Keizersveer* is deze doortogt echter te niet.

(1) Het zie, omtrent de **CANNENBORCH** en zijne vroegere buurers, naar Mr. C. P. E. **REINIS VAN DER AA**, *Oud-Nederland in de uit vroegere dagen overgebleven burgen en hertoeien*, A. R. S.

(2) Inzigtigz nocht men de overige met **CAPEL** of **CAPELLE** zamengestelde woorden, welke hier niet gevens worden, op de woorden van onderscheiding.

De kerk, welke vóór de Hervorming den H. BARTOLOMEË was toegewijd, is, in het jaar 1780, vervangen door eene nieuwe achthoekige koepelkerk met sierlijken toren, terwijl er in het jaar 1816 een fraai orgel in is geplaatst.

De dorpschool wordt gemiddeld door een getal van 125 kinderen bezocht.

CAPELLE is in het jaar 1738 bevoorregt met drie vrije jaarmarkten, waarvan jaarlijk nog twee gehouden worden, als: eene op den laatsten Donderdag in Maart en de andere den 4 November; doch wanneer deze laatste dag op Zondag invalt, alsdan daags daaraan volgende. Beide zijn paarden- en beestenmarkten. Het dorp is sedert het genoemde jaar bestraat. — Ook is hier een distributiekantoor voor de brievenpostertij.

Dit d. is de geboorteplaats van den Lat. Letterkundige JOHANNES DIZLEN, † in het jaar 1698, als Hooggeleeraar te Leyden.

In het jaar 1815 hebben de inw. van deze gem. hunnen moed aan den dag gelegd door eene, op strooptogt-derwaarts komende, bende Franschen te verdrijven. — In het jaar 1823 is aldaar binnendijs een oud schip opgedolven, hetwelk men, met veel waarschijnlijkheid, houdt voor een der vaartuigen, die in de belegering van Geertruidenberg, door Prins MAURITS, in het jaar 1693, zijn gebruikt (1). — Den 10 Junij 1854 ontstond er een hevige brand, waarbij een persoon het leven verloor; terwijl er 10 h., waaronder zeer aanzienlijke, drie schuren en een karhuisje geheel een prooi der vlammen werden.

Het wapen dezer gem. bestaat in een schild van zilver, beladen met eenen berg, op welken een kapelletje, alles in natuurlijke kleur.

CAPELLE of de KAPEL, geh. in *Oppe-Gelder*, prov. *Limburg*, arr., kant., gem. en $\frac{1}{2}$ u. ten O. van *Roermonde*; met 14 h. en 80 inw.

CAPELLE; geh. in het balj. van *Luxemburg*, grooth. *Luxemburg*. Zie CAPELLEN.

CAPELLE, d. in *Schieland*, prov. *Zuid-Holland*. Zie CAPELLE-OP-DEN-IJSSEL.

CAPELLE-EN-HET-SLOT, TE-CAPELLE-OP-DEN-IJSSEL, gem. in *Schieland*, prov. *Zuid-Holland*. Zie CAPELLE-EN-HET-SLOT-TE-CAPELLE-OP-DEN-IJSSEL.

CAPELLEN of KAPELLEN, op sommige kaarten ook wel verkeerdelijk KENNELLEN gespeld, geh. in het balj. van *Luxemburg*, grooth. *Luxemburg*, kw., arr., kant. en 2 u. W. ten N. van *Luxemburg*, gem. en $\frac{1}{2}$ u. N. W. van *Namer*, aan den grooten weg van *Luxemburg* naar *Arlon*.

CAPELLEN, fort in *Oost-Indië*, op het *Moluksche* eil. *Ambona*.

Het is door den Generaal-Majoor Coccius aangelegd, om tot een punt van terugtocht te dienen, ingeval men verplicht is het fort Victoria te ontruimen. Gelegen op eene steile met kloven omringde hoogte, die een gedeelte van den grooten berg van *Ambon* uitmaakt, schijnt het door deze ligging onneembaar te zijn. De stad *Ambon*, O. van welke het fort ligt, wordt, even als de reede, daaruit bestreken, zoodat de kogels van eenen achttienponder voorbij de ankerplaats voor de stad vallen. Aan den zeekant is eene batterij van tien stukken van achttien en vier en twintig pond; aan de landzijde is mede eene batterij. Aan de beide zijden heeft men insgelijks verschansingen opgeworpen en de vier hoeken zijn open, doch op eene bijzondere wijze met schansen verdedigd.

(1) Men zie hierover het berigt van de Heeren J. C. REUVENS en J. SMITS Jz., in de *Antiquiteiten, Oudheidkundig Tijdschrift*, door N. WESTERDORP en C. J. REUVENS, D. II, bl. 233.

CAPELLEN (VAN-DER-), fort in *Oost-Indië*, op het eil. *Sumatra*, goav. geh. *Padang*, in de *Padangsche binnenlanden*.

CAPELLE-OP-DEN-IJSSEL, heerl. in *Schieland*, prov. *Zuid-Holland*. Zie **CAPPELLE-OP-DEN-IJSSEL**.

CAPELLEPOLDER, pold. in *Staats-Vlaanderen*, in *Axeler-Ambacht*, prov. *Zeeland*, distr. *Hulst*, arr. *Goes*, kant. en gem. *Axel*; palende N. aan den Polder van *Zaamslag*, O. en Z. aan den polder *Beoosten-Blij-Benoorden*, W. aan den *Visscherspolder*.

Deze pold., die zijnen naam ontleent van eene kapel, welke vroeger daarin schijnt te hebben gestaan, is groot, volgens het kadaster, 179 bund. 45 v. r. 78 v. ell. en schotbaar 164 bund. 10 v. r. 8 v. ell. Het is een der oudste polders van *Axeler-Ambacht*, en van de eerste bedijking is niets bekend. Hij bestond echter reeds in het jaar 1598, alzoo daarvan al gewag wordt gemaakt in het octrooi van bedijking van *Beoosten-Blij*, den 31 Maart van dat jaar verleend. Daarna schijnt hij met andere polders, op Paaschdag van 1606, wederom door de zee te zijn beloopt, doch, krachtens een octrooi, den 15 Augustus van dat jaar, door de Staten-Generaal der Vereenigde Nederlanden uitgegeven, kort daarna weder te zijn beverscht, te gelijk met den *Buthpolder*, den *Visscherspolder* en den *Eglantierpolder* (zie die woorden).

In den **CAPELLEPOLDER** staan 3 boerenhofsteden en 8 kleinere woningen. Hij watert door eenen duiker in den *Visscherspolder* uit. Het bestuur bestaat uit éenen Dijkgraaf en éenen Penningmeester.

CAPELSCH-VEERPAD (AANWASSEN-OOST-VAN-HET-), onbehuide pold. in de *Langstraat*, prov. *Noord-Brabant*, arr. 's *Hertogenbosch*, kant. *Waalwijk*, gem. *Capelle*; palende N. aan de *Scheisloot*, O. aan den *Meeuwenschen Gantel*, Z. aan het *Oude-Maasje*, W. aan het *Capelsche achterste veerpad*.

Deze pold., een buitenpolder zijnde, is in vroeger tijd slechts bekaad geworden. Hij beslaat eene oppervlakte van 38 bund. 10 v. r. 79 v. ell., watert uit op den *Meeuwenschen Gantel* en vervolgens op het *Oude Maasje*, door een houten duiker, voorzien van een drijfdeurtje, en staat onder het bestuur van *Zuidewijn- en Nederveen-Capelle*.

CAPELSCH-VEERPAD (AANWASSEN-WEST-VAN-HET-), onbehuide pold. in de *Langstraat*, prov. *Noord-Brabant*, arr. 's *Hertogenbosch*, kant. *Waalwijk*, gem. *Capelle*; palende N. aan de *Scheisloot*, O. aan het *Capelsche achterste Veerpad*, Z. aan het *Oude Maasje*, W. aan den *Polder van den Gantel*.

Deze pold., in vroeger tijd slechts met eene kade omgeven, is groot 106 bund. 88 v. r. 16 v. ell. Het overtollige water wordt, tegelijk met dat van den *Polder van den Gantel*, door twee steenen sluizen en eenen houtenduiker op het *Oude Maasje* ontlast.

Het polderbestuur bestaat uit eenen Schout en zeven Schepenen, met Secretaris.

CAPELSTRAAT, geh. in het markgr. *Bergen-op-Zoom*, prov. *Noord-Brabant*, arr. en $3\frac{1}{2}$ u. O. van *Breda*, kant., gem. en $\frac{1}{2}$ u. Z. van *Oudrbosch*; met 8 h. en ruim 40 inw.

CAPPEL, d. in de *Langstraat*, prov. *Noord-Brabant*. Zie **CAPELLE**.
CAPELLE-EN-HET-SLOT-TE-CAPPELLE-OP-DEN-IJSSEL, gem. in *Schieland*, prov. *Zuid-Holland*, arr. *Rotterdam*, kant. *Hillegersberg* (13 k. d., 14 m. k., 8 s. d.); palende N. aan *Zevenhuizen*, N. O. aan *Nieuwerkerk op den IJssel*, Z. O. met den *IJseldijk* aan den *IJssel*, W. aan *Kralingen* en Z. W. aan *Hillegersberg*.

Deze gem. bevat de heerl. Cappelle-op-den-IJssel en het Slot te Cappelle, en daarin het d. Cappelle, benevens de geh. 's Graevenweg, Keeten, Oudeplaats, Schinkelsveen en Achterweg. Zij beslaat eene oppervlakte van 1479 bund. 18 v. r. 12 v. ell. telt 170 h. en ruim 1400 inw., die meest hun bestaan vinden in den landbouw. Voorts zijn hier 6 sloopstimmerwerven, 2 touwslagerijen, 4 steenbakkerijen, 2 rietmattenmakerijen, 1 korenmolen en 1 gruttertj. De Herv., die hier 1080 in getal zijn, maken eene gem. uit, welke tot de klass. van Rotterdam, ring van Hillegersberg behoort. De eerste, die men hier als leeraar vermeld vindt, is geweest OLIVIA of OLIVIANUS DE BUOQ, die er in het jaar 1619 stond. Het beroep geschiedt met agreatie van de Ambachtsheeren der beide heerlijkheden.

De R. K., van welke men er ongeveer 700 aantreft, worden tot de stat. van *Kralingen* gerekend. — Men vindt in dese gem. ééne school.

Het d. CAPPELLE-OP-DEN-IJSEL ligt 1½ u. O. ten N. van Rotterdam, 2½ u. O. ten Z. van Hillegersberg; 51° 58' 56" O. L., 22° 18' 56" N. Br.

Het heeft waarschijnlijk den naam CAPPELLE ontleend van eene eertijds aldaar gestaan hebbende kapel en kreeg vermoedelijk het bijvoegsel of DEN IJSEL, ter onderscheiding van het mede in *Schieeland* gelegen d. *Moerkapelle*. De kapel, waarnaar het zoude genoemd zijn, schijnt te hebben gestaan op zekeren grond binnendijks, omtrent 20 min. van het d. gelegen. Langs den daar vóór gelegen dijk vindt men eene steil afloopende diepte in den IJssel, waarom die dijk hier van kram- en paalwerk is voorzien, hetwelk steeds nog het Heilige sohoor genoemd wordt. Daar men nu aan de andere zijde der rivier, bij het leggen der grondslagen van eenen, voor omtrent 20 jaren nieuw gebouwd, buitendijkschen watermolen, tot op de diepte der rivier, eenen steenen wal gevonden heeft, die onder den dijk aan de andere zijde der rivier doorliep, heeft zulks doen veronderstellen, dat aan die zijde buitendijks een klooster zoude hebben gestaan, waartoe de voorzeide kapel behoorde. Ook bestaat er eene overlevering, dat aldaar van de langs den IJssel varende schepen, een zekere tol zou geheven zijn, welke onder den naam van den Geestelijken tol bekend was; wat hier echter van zij kan met geen zekerheid bepaald worden.

De kerk is den 30 Mei 1574 tot den grond toe afgebrand, en het duurde tot in het jaar 1592 eer de tegenwoordige gebouwd werd. In het jaar 1665 werd zij vergroot met een koor dat met een zeer net, houten hek van de kerk afgescheiden is. Ook is er op het einde der vorige eeuw aan de zuidzijde eene nieuwe kerkeraadskamer aangebouwd. De kerk is een langwerpig vierkant gebouw zonder orgel; doch in den toren, die van eene tamelijke hoogte is, heeft men uurwerk en klok. Deze toren is in het jaar 1806 geheel vernieuwd en veel fraaljer gebouwd dan te voren, zijnde nu ook voorzien van eenen omloop, welke door een met smaak gebouwd staketsel is omgeven.

Tot Dorphuis of Ambachtshuis diende weleer een gebouw, staande in de nabijheid van het Slot, waaraan wel het regt daartoe is verbleven, maar hetwelk, tegen eene jaarlijksche uitkeering, zulks, sedert onderscheidene jaren, heeft overgedragen aan het huis, genaamd de Nieuwe Herberg, aan het IJsselsche pontenveer, op den weg van Rotterdam naar Gorinchem. Men vindt voorts een zeer goed woonhuis voor den schoolonderwijzer tegenover de kerk, en daarneven een ruim en smaakvol, in het jaar 1852, nieuw gebouwd schoollokaal, hetwelk door een getal van 150 leerlingen bezocht wordt.

Men heeft te **CAPPELLE**, met de omliggende plaatsen een Departement der Maatschappij: *Tot Nut van 't Algemeen*, dat den 1 Junij 1821 opgericht is en 48 leden telt; ook vindt men er een Letterkundig genootschap, onder de zinspreuk: *Leerzaam en Bezwoedig*.

CAPPELLE-OP-DEN-IJSSEL, heerl. in *Schieeland*, prov. *Zuid-Holland*, arr. *Rotterdam*, kant. *Hillegersberg*, gem. *Cappelle-en-het-Slot-te-Cappelle-op-den-IJssel*; palende N. aan *Zevenhuizen*, N. O. aan *Nieuwkerk-op-den-IJssel*, Z. O. met den *IJsseldijk* aan den *IJssel*, Z. aan het *Slot-te-Cappelle*, W. aan *Kralingen* en N. W. aan *Hillegersberg*.

De eerste, dien wij als Heer van **CAPPELLE** vermeld vinden, is geweest **JOOS VAN HALFWIS**, die den 18 Augustus 1449 te 's Gravenhage overleed. Hoe lang deze heerl. in diens geslacht gebleven is, vinden wij nergens vermeld. Later is **CAPPELLE**, vereenigd met het *Slot*, bezeten door Jonkheer **JOHAN 'T KIND VAN ROODENBEECK**, vervolgens door **VROUWE CATHARINA 'T KIND VAN ROODENBEECK**, tevens **VROUW VAN BUCHEMELL**, door welke laatstgenoemde zij, den 26 Maart 1666, is overgedragen aan de stad *Gouda*, welke thans de heerl. **CAPPELLE-OP-DEN-IJSEL** nog bezit, maar het *Slot* heeft overgedragen aan **DIRK GRAZHOOT**, Burgemeester van *Rotterdam*, zoo als zulks breeder in het volgende art. wordt opgegeven.

Het wapen dezer heerl. bestaat in een schild van sabel, beladen met twee staande bermen (visschen) van silver.

CAPPELLE-OP-DEN-IJSSEL (HET-SLOT-TE-), heerl. in *Schieeland*, prov. *Zuid-Holland*, arr. *Rotterdam*, kant. *Hillegersberg*, gem. *Cappelle-en-het-Slot-te-Cappelle-op-den-IJssel*; palende W., N. en O. aan de heerl. *Cappelle-op-den-IJssel*, Z. aan den *IJssel*. De grensscheiding, tusschen het *Slot* en de heerl. *Cappelle*, wordt door vier palen, waarvan twee op den *IJsseldijk* en twee op 's *Gravenweg*, aangewezen, strekkende zich de heerl. *HET-SLOT* van 's *Gravenweg* tot in den *IJssel* uit, terwijl het grootste gedeelte van het dorp tot het *Slot* maar de kerk tot de heerl. *Cappelle* behoort. Voorheen stond hier een Kasteel of *Slot*, waarvan deze heerl. haren naam ontleent. Dit werd, in het jaar 1340, met de daartoe behoorende gronden, door **MARGARETHA VAN HENTBOUWEN**, Gravin van *Holland*, tot eene hooge vrije heerl. verheven en aan haren Kamerjonker geschonken. Vervolgens is deze heerl. in het geslacht van **VAN ARNBERG**, en eindelijk aan zekeren **HANS VAN DER VERKEN**, te *Rotterdam*, overgedragen. De stad *Gouda*, zooals wij hierboven in het vorige artikel gezien hebben, daarvan, in het jaar 1666 in het bezit geraakt zijnde, heeft eenige weinige jaren daarna, het **HUIS-DE-SLOT**, het kleine veer over den *IJssel* en verdere daarbij behoorende regten en goederen, waaronder de vrije, hooge heerlijkheid begrepen, en dus met de hooge, middelbare en lage jurisdictie van dat gedeelte, wat tot het gezegde slot behoorde, overgedragen aan **DIRK GRAZHOOT**, Burgemeester van *Rotterdam*, wiens afstammelingen deze heerl. bezeten hebben tot in het jaar 1797, toen zij haar verkochten; waarna zij in het jaar 1801 overgedragen is aan den tegenwoordigen bezitter Jonkheer **J. C. JANTZON VAN EFFRENTEN VAN CAPPELLE**, Lid van de *Ridderschap* en *Staten* van *Zuid-Holland* en *Burgemeester* van *Dordrecht*.

Het eigenlijke *Slot* of **HUIS-DE-CAPPELLE-OP-DEN-IJSEL**, stond 1 u. O. ten N. van *Rotterdam*, 2 u. O. ten Z. van *Hillegersberg*, $\frac{1}{2}$ Z. van het d. *Cappelle op den IJssel*. Het dagteekende van hoogen ouderdom, hoe-

wel men het jaar der stichting niet vermeld vindt. Het was van eene aanzienlijke grootte, in alles het kenmerk van den ouden bouw-smaak dragende, maar door den oorlog zeer vervallen zijnde, en vele jaren verwoest gelegen hebbende, werd het, omtrent het jaar 1690, door den toenmaligen eigenaar HANS VAN DEN VERKEN, weder sierlijk herbouwd. Het was door eene bewalling, twee vijvers en plantsoen omgeven. De fraaije, vrij hooge koepeltoren, waarmede het pronkte, was van uurwerk en slagklek voorzien. Op het voorplein werd weleer de executie van crimineele vonnissen volvoerd; tuschen het Huis en 's Gravenweg stond eertijds eenen houten galg op een stuk lands, hetwelk alsnog de Galgenkamp genoemd wordt. In het jaar 1797 zijn de tot dit Slot behoorende gebouwen gesloopt, met uitzondering van de tuinmanswoning, het raadhuis en het gevangenhuis, hetwelk thans tot eene politiegevangenis dient.

Het wapen van deze heerl. bestaat uit een veld van sabel, beladen met twee staande bermen (visschen) van silver, omgeven door negen kruisen.

CAPOERICA (WOLFS-), suikerplant. in *Nederlands-Guisana*, kol. *Suriname*. Zie WOLFS-CAPOERICA.

CAPUT-GERMANIË, naam, dien men wel eens bij de Latijnsche schrijvers aan het oude LUGDUNUM gegeven vindt.

CAPWEILER of KAPWEILER, geh. in de heerl. *Sept-Fontaines*, grooth. *Luxemburg*, voorn. kw. *Arlon*, arr. en 2½ u. Z. W. van *Diekirch*, kant. en 1 u. Z. O. van *Oesperen*, gem. en ¼ u. W. ten N. van *Sœul*, aan de *Schwebach*.

CARA, plaats, op de kaart van PRUTINGER vermeld, vermoedelijk aldus genoemd naar de rivier *Carus* (zie dat woord), en waarschijnlijk gelegen hebbende, ter plaatse, waar tegenwoordig het dorp NIEDE-CORN, in de heerl. *Soleure*, grooth. *Luxemburg*, ligt. Zie CORN-(NIEDE-).

CARAMACCAKREEK of CARRAMACCAKREEK, beek in *Nederlands-Guisana*, kol. *Suriname*; met slechts eene plant., zijnde de verl. houtgrond *Carramawipibo*.

Zij ontspringt in de verl. plant. *Oostrust*, met twee takken, die zich in de plant. *Berkshoven* vereenigen, waarna dit watertje zich, met eenen oostelijken loop, in de *Boven-Commewijne* ontlast.

CARDINGEMAAR, in de wandeling ook wel CARRINGEMAAR genaamd, riviertje in *Hunsingo*, prov. *Groningen*, dat ten N. van *Middelbert* ontspringt, noordwaarts aanloopende, bij *Ruischerbrugge* dwars door de trekvaart naar *Appingedam* schiet, voorts in dezelfde rigting, tuschen *Garmerwolde*, *Noorddijk*, *Thesinge*, *Bedum* en *Westerwytwert* heenloopt, ten Z. W. van *Middelstum* in de steenen pijp den naam van *KROENE- of BUITENMAAR ARENDEEMT*, onder dien naam eerst westwaarts en vervolgens noordwaarts aanstroomt, om zich te *Onderdendam* in het *Boterdiep* te ontlasten.

Het CARDINGEMAAR behoort onder de schepperij van het *Vierendeel*, en deze onder het generale zijlvest van de *Winsumer-en-Schaphalsterzijlen*.

CARDINGEZIJL, sluis in *Hunsingo*, prov. *Groningen*, gem. en ¼ u. O. van *Bedum*, dienende om het water van het *Cardingemaar* en van het *Damsterdiep* te schutten. Deze sluis is tot last van geheel de schepperij van het *Vierendeel*.

CARDROSS-PARK, katoenplant. in *Nederlands-Guisana*, kol. *Suriname*, in *Opper-Nickeri*; palende N. aan de *Zee*, O. aan de katoenplant. *Perseverance*, Z. aan zwampen en bosschen, W. aan de ka-

toopl. *Bellevue*, waarmede zij thans vereenigd is, en 1000 akk. grond beslaat; terwijl *CADROSS-PARK* alleen 800 akk. groot is.

CARÉL-FRANÇOIS, verl. plant. in *Nederlands-Guiana*, kol. *Suriname*, aan de *Saramacca*, ter rechterzijde in het opvaren; palende aan de verl. plant. *Catharina-Sophia* bovenwaarts, en aan de verl. plant. *militairenpost Braak* nederwaarts; 1500 akk. groot.

CARELSBURG, koffijplant. in *Nederlands-Guiana*, kol. *Suriname*, aan de *Waysmoekreek*, ter linkerszijde in het opvaren; palende bovenwaarts aan de verl. plant. *IJvershoop*, benedenwaarts aan de koffijplant. *Klein-Jalousie*. Zij is 200 akk. groot, wordt met 56 slaven bewerkt, en bij de *Negers PIRIER-DANKHOEK* genoemd.

CARELSBURG, verl. plant. in *Nederlands-Guiana*, kol. *Suriname*, aan de *Cottien*, ter linkerszijde in het opvaren; palende bovenwaarts aan de plant. *Alida*, benedenwaarts aan het Land van *Naccarackibo*; 288 akk. groot.

CARELSBURG-EN-NOOITGEDACHT, houtgr. in *Nederlands-Guiana*, kol. *Suriname*, aan de *Saramacca*, ter rechterzijde in het opvaren; palende bovenwaarts aan den houtgr. *Zorg-en-Hoop*, benedenwaarts aan den houtgr. *Goede-Moed*; 1000 akk. groot, met 4 slaven.

Vroeger waren het twee afzonderlijke plant., welke ieder 800 akk. in oppervlakte besloegen.

CARELSVELD, voorn. klein buit. in het *Westerkwartier* der prov. *Groningen*, 5 min. W. van het d. *Midwolve*, waartoe het behoorde.

Het is in het jaar 1796 in brand geraakt en toen gesloopt. Het behoorde aan den *Baron von INHHAUSEN UND KNIPHAUSEN VAN NIEBOORT*, zoo als de grond, waarop het gestaan heeft, thans nog doet.

CARIMATA of *CARONATA*, eil. in *Oost-Indië*, W. van *Borneo* in de *Straat- van-Carimata*, 1° 8' Z. B., 126° 38' O. L.

Het is onbewoond, heeft eene hooge ligging, en is met digte wouden bezet. De omtrek beslaat ruim zeven mijlen. Eertijds nestelden zich hier eene groote menigte zeeroovers, die met onderscheidene *Borneesche Vorsten* in verbintenis stonden.

CARIMATA (STRAAT-VAN-), straat in *Oost-Indië*, tusschen *Borneo* en *Billiton*.

CARIMATA (ZEE-VAN-), dat gedeelte van de *Chinesche zee*, hetwelk zich tusschen *Borneo*, *Cambodia* en het schiereiland van *Malakka* uitstrekt.

CARLSHOF, geh. in de heerl. *Esch*, grooth. *Luxemburg*, kw., arr. en 4½ u. N. van *Luxemburg*, kant. en 1½ u. N. van *Mersch*, gem. *Berg*.

CARMA of *CARMANG*, d. in *Oost-Indië*, op het eil. *Adamara*, 1 m. O. van *Lamase*, 2 m. O. van *Toerang*.

CARNACHITI, berg in *West-Indië*, op het eil. *Aruba*, niet ver van de *Zuidkust*.

CARNISSE, heerl. in den *Riederwaard*, prov. *Zuid-Holland*, arr. *Dordrecht*, kant. *Ridderkerk*, gem. *Oost-en-West-Barendrecht-en-Carnisse*; palende N. aan *Charlois*, O. aan *West-Barendrecht*, Z. aan de *Oude-Maas* en W. aan *Pendrecht*.

Deze heerl. bevat de buurt *Carnisse* en het *Buitenland*, en beslaat eene oppervlakte van ruim 400 bund., telt ruim 400 inw., die meest allen in landbouw en vlasteelt, eenigen echter ook in visscherij, bijzonder in zalmvangst, hun bestaan vinden. — De *Herv.*, behooren tot de gem. van *West-Barendrecht*, en de *R. K.*, tot de stat. van *Rhoon*.

De heerl. *CARNISSE* werd vroeger, voor zoo ver betref de ambachtsheerlijkheid, kerkgift, visscherijen, vogelarijen en alles wat ten am-

bachte schuldig was en behoorde te volgen, ter leen gehouden van de baronnie en heerlijkheid van de *Merwede*, en voor zoo ver de kornen- en smaltienden aanging van de abdij van *St. Paulus te Utrecht*. Zij werd in het jaar 1483 bezeten door ELIZABETH VAN LOON, Vrouwe van *Moerkerke*, doch moet later in het geslacht van van BOSTZELAAR gekomen zijn, immers vindt men vermeld, dat, GIBSON VAN BOSTZELAAR, Heer van *Langerak-en-Nieuwpoort*, haar, ten jare 1834, aan zijnen zoon naliet. Zij werd, ten jare 1736, voor de som van 56,500 gulden, door Vrouwe LOUIZA ISABELLA VAN BRAKEL, douairière van den Heer WILLEM BARON VAN LIEKE, Heer van *beide de Katwijken en het Zand*, verkocht aan den Heer DIDRIK VAN LEYDEN, Heer van *Vlaardingen en Vlaardingerambacht*, waarna zij steeds met West-Barendrecht vereenigd en daarmede in het geslacht der van LEYDENs gebleven is, zoo als zij dan ook thans nog in eigendom bezeten wordt door Vrouwe AUGUSTINA LEOPOLDINA CATARINA VAN PALLAND, douairière van den Baron FREDERIK VAN LEYDEN VAN WEST-BARENDRECHT, te 's Gravenhage.

De h. CARNISSE of KARNISSE, oudtijds KERNISSE, ligt $\frac{3}{4}$ u. N. W. van Dordrecht, $\frac{1}{4}$ u. Z. W. van Ridderkerk, $\frac{1}{2}$ u. W. van Barendrecht.

CAROLINA, fort in *Oost-Indië*, op het eil. *Celebes*, goouv. geb. *Boelekomba-en-Bonthain*, lands. *Boelekomba*, nabij de monding der *Kalekongang*.

Voorheen hadden wij er eenen Resident thans houdt de gezaghebber er zija verblijf.

CAROLINAKREEK, watertje in *Nederlands-Guiana*, kol. *Suriname*, dat O. van den houtgrond l'Inquiétude ontspringt, in eene noordwestelijke rigting die plant. en de verl. plant. *Muncheinstein* doorloopt en zich ten N. van deze laatste en ten Z. van het Land van de *Kendragt*, in de *Parakreek* ontlast.

CAROLINAPOLDER (KOOI-EN-), pold. in de heerl. *Prinseland*, prov. *Noord-Brabant*. Zie KOOI-EN-CAROLINAPOLDER.

CAROLINE (LA RESOLUTION-EN-), verl. plant. in *Nederlands-Guiana*, kol. *Suriname*. Zie RESOLUTION-EN-CAROLINE (LA).

CAROLINEBURG, voorm. vorstelijk lusthuis of kasteeltje, prov. *Friesland*, kw. *Zevenwouden*, griet. *Schoterland*, arr. kant. en $\frac{1}{2}$ u. Z. O. van *Heerenveen*, over de voorm. kerk van *Brongerga*, tot welk dorp het behoorde.

In het jaar 1774 is het, met vleugels, ringmuur en poorten, voor afbraak verkocht, zoodat er thans niets meer van te zien is. Het maakte deel van het vorstelijk landgoed en lustslot *Oranjewoud*, en ontving hoogstwaarschijnlijk zijnen naam van Prinses CAROLINA, de dochter van Prins WILLEM IV.

CAROLINENBURG, buit. in *Delfland*, prov. *Zuid-Holland*, arr. en $\frac{1}{2}$ u. N. ten O. van 's *Gravenhage*, kant., gem. en $\frac{1}{2}$ u. N. ten W. van *Voorburg*.

CAROMATA, eil. in *Oost-Indië*, W. van Borneo. Zie CARIMATA.

CAROS (PAGUS-), Lat. benaming van het lands. CAROSGAU. Zie dat woord.

CAROSGAU of CAROSGAU, in het Lat. PAGUS-CAROS, benaming, voorkomende in eene akte van Koning PEPIJN, van het jaar 762, en door onderscheidene geleerden toegekend aan die streek van het grooth. *Luxemburg*, waardoor de Kor of Chiers vloeit. Men houdt het veelal voor den zetel der GERISIKS (CARRES), die CARSA onder het gebied der *Treviren* plaatst.

CARRACAS, verl. plant. in *Nederlands-Guiana*, kol. *Suriname*, aan de *Suriname*, ter rechterzijde in het opvaren; palende bovenwaarts aan de verl. plant. Eikenhoop, benedenwaarts aan de verl. plant. Toevlugt; 177 akk. groot.

CARRACASBAAI, meestal bij verkorting **KRAKESBAAI** of **KRAKRAAI** genoemd, baai in *West-Indië*, aan de zuidkust van het eil. *Curaçao*, in de *West-Divisie*, ten W. van den Tafelberg.

Zij wordt door eenen lagen, door de natuur opgeworpen, steeddam van het binnenwater gescheiden.

CARRADESHEIM, plaats, welke men in het jaar 814 vermeld vindt, als in de *Betuwe*, prov. *Gelderland*, gelegen. In den ouden giftbrief bij **BORDAN** wordt deze plaats opgegeven als bij *Huskeheim*, vermoedelijk *Henkelom*, geleged. Het is waarschijnlijk een oud, thans verdwenen, kasteel geweest.

CARRAMACCAKREEK, riv. in *Nederlands-Guiana*, kol. *Suriname*. Zie **CARAMACCAKREEK**.

CARRAMAWIPIBO, verl. plant. in *Nederlands-Guiana*, kol. *Suriname*, zijnde de eenige plant. aan de *Caramaccakreek*, ter linkerzijde in het opvaren.

CARRAWASSIBO, verl. plant. in *Nederlands-Guiana*, kol. *Suriname*, aan de *Boven-Commewijne*, ter rechterzijde in het opvaren; palende bovenwaarts aan de verl. plant. Goed-Accoord, benedenwaarts aan de verl. plant. Nimmerdoor; 2500 akk. groot.

CARRAWASSIBO (LAND-VAN-), verl. grond in *Nederlands-Guiana*, kol. *Suriname*, aan de *Boven-Commewijne*, ter linkerzijde in het opvaren; palende bovenwaarts aan het Land van Goudmijn, benedenwaarts aan de verl. plant. Klarenbesk.

CARRINGEMAAR, watertje in *Hunsingo*, prov. *Groningen*. Zie **CARSINGEMAAR**.

CARRINGEZIJL, sluis in *Hunsingo*, prov. *Groningen*. Zie **CARDINGEZIJL**.

CARSBERGEN of **KERSBERGEN**, ook wel **CATSBERGEN**, ridderhofstad in het *Oeverkwartier* der prov. *Utrecht*, arr. en 3 u. Z. W. van *Amersfoort*, kant. en 2½ u. N. W. van *Wijk-bij-Duurstede*, gem. en 5 min. W. van *Zeyst*.

Men stelt gemeenlijk, dat het oudtijds het jagthuis der *Utrechtsche Bisschoppen* geweest zij. Het is echter zeker, dat het reeds vroeg bezeten is door het geslacht van **RENESSE**, zijnde het door **VINCENT** van **RENESSE** van **EVERDINGEN**, omtrent het jaar 1498, overgegeven aan **DIREK** van **ZUYLEN** van **HEERLEN**, die getrouwd was met **MARIA** van **RENESSE** van **ZEYST** en van **CARSBERGEN**. In het jaar 1538 werd het door **HERMAN** **HEERENKEREK** als vrij allodiaal goed bezeten, en door de *Staten des lands van Utrecht* voor riddersmatig erkend. **GISBERTA** van **ZUYLEN** van **HEERLEN** maakte het, bij uitersten wille, in het jaar 1592, aan haar zustersoon, **FREDRIK** van **BAEKEN**, Heer van *Koninksvrij*, die deswege, in het jaar 1610, in de *Utrechtsche Ridderschap* beschreven, doch, in het jaar 1618, door **Prins MAURITS**, te gelijk met eenige andere Heeren uit het eerste en tweede lid, van zijnen eed ontslagen en uit de regering verbannen werd. **EWOUDE** van **BAEKEN** werd, wegens dit goed, onder de *Edelen der provincie* beschreven in het jaar 1629, en overleed den 21 April 1644. Hij liet het na aan zijne zuster, die gehuwd was met **COENRAAD** **BORRE** van **AMERONGEN**, Heer van *Zandenburg*, wiens zoonsoon, **FLORIS WILLEM** **BORRE** van **AMERONGEN**, in het jaar 1718 overleed, waarna diens dochter, **FLORENTINA WILHELMINA** **BORRE**

VAN AMENONGEN, den 8 Augustus van dat jaar, er bezitster van werd. Zij was gehuwd met Jonker AREND BARON SLOOT, Heer van *Warmelo*, beschreven in de Edelen en Ridderschap der provincie Overijssel, overleden den 18 Februarij des jaars 1771. Thans wordt dit goed, hetwelk met de onderhoorigheden eene oppervlakte beslaat van 40 bund., in eigendom bezeten door den Heer JOOST TAETS VAN AMENONGEN VAN WOUDEBERG, Lid der Ridderschap en der provinciale Staten van Utrecht.

Het huis vertoont zich deestig en aanzienlijk, is een regelmatig vierkant gebouw, en heeft een ronden toren naast zich. Men komt op het voorplein, door een sierlijk ijzeren hek, over eene steenen brug.

Het wapen van CARBERGEN bestaat in een schild van keel, beladen met drie sikkels van silver, de greep van goud, staande twee en een.

CARSDONK, eigenlijk KALFSDONK, gem. in de bar. van *Breda*, arr. en 8 u. W. van *Breda*, kant. en 2 u. Z. W. van *Oudenbosch*, gem. *Roosendaal-en-Nispen*, $\frac{1}{2}$ u. N. O. van *Roosendaal*, waartoe het behoort; met 87 h. en 380 inw.

CARSFELT, kast. in het *Land van 's Hertogenrade*, prov. *Limburg*. Zie CAARSVELT.

CARSPEL (BOVEN-), d. in *Dregterland*, prov. *Noord-Holland*. Zie BOVEN-CARSPEL.

CARTAGOSUM, oude naam van de stad Goos, op het eil. *Zuid-Beveland*, prov. *Zeeland*. Zie Goos.

CARTHAGO, verl. plant. in *Nederlands-Guiana*, kol. *Suriname*, aan de *Suriname*, ter linkerzijde in het opvaren; palende bovenwaarts aan den verl. kostgrond Goosen, benedenwaarts aan de verl. plant. *Porto-Rico*; 380 akk. groot.

CARTILS of CARTIELS, heerl. in het *Land-van-Overmaas*, prov. *Limburg*, distr. en arr. *Maastricht*, kant. *Gulpen*, gem. *Wijlre*, aan de zamenvloeiing van de Geul met de Gulpen.

Zij beslaat naauwelijks $\frac{1}{2}$ u. gaans in den omtrek, en bevat niets meer dan een kasteel en eene daaraan verknochte boerenwoning. Voorheen heeft deze heerl. wel eens aan de criminele justitie dezer landen verhindering veroorzaakt; vermits de zoogenoemde Heidens, die van stelen hun beroep maakten, in haar grondgebied eene schuilplaats vonden, van waar zij niet mogten weggehaald worden; terwijl zij van daar, bij nacht, in de omliggende dorpen van het Staats-, Oostenrijks- en Duitsch-rijksgebied stroopten.

Deze heerl. wordt thans in eigendom bezeten door Mejufvr. M. DE MASSON, woonachtig te Maastricht.

Het kast. CARTILS ligt 4 u. O. ten N. van Maastricht, 1 u. N. O. van Gulpen.

CARUS, naam, welke de Romeinen gaven aan de riv. DE KOE, in het grooth. *Luxemburg*. Zie KOE.

CARVO, plaats, welke op de reiskaart van PRUTINGEN voorkomt, als in het *Eiland der Batavieren* gelegen. Sommigen willen, dat deze plaats gelegen was, daar, waar tegenwoordig WILK-NIJ-DUURSTEDEN gevonden wordt; andere plaatsen haar, en, naar het ons voorkomt, met meer waarschijnlijkheid, aan de overzijde der Lek, omtrent *Ravenswaay*.

CASANDRIA, d. in *Staats-Vlaanderen*, in het *Land van Kadzand*. Zie REYTRANCHMENT.

CASEL, COSEL of CASEN, geh. in het *Land van Valkenburg*, prov. *Limburg*, distr., arr. en $1\frac{1}{2}$ u. N. ten O. van Maastricht, kant. en $\frac{1}{2}$ u. W. N. W. van *Meerssen*, gem. en $\frac{1}{2}$ u. N. O. van *Bunde*; met 33 h. en 178 inw.

CASIPOEREKREEK, watertje in *Nederlands-Guiana*, kol. *Suriname*.

Zie **CASIPOEREKREEK**.

CASIWINICAKREEK, **CASSAWINICAKREEK** of **CASSAVINICAKREEK**, riv. in *Nederlands-Guiana*, kol. *Suriname*, die ten N. O. van den militairen post Frederiksdorp, in de *Biribirielanden* ontspringt, voorts noordwaarts aanloopt, beoosten dien post eene noordoostelijke rigting nemende, langs den militairen post Mauritsburg vloeit, en zich tegenover den militairen post l'Esperance in de *Comnewijne* ontlast.

CASPER-ROBLESDIEP of **KOLONELSDIEP**, gemeenlijk, bij verbastering, **KORNELSDIEP** genoemd, vaart, prov. *Friesland*, kw. *Oostergoo*.

Deze vaart ontleent haren naam van den Spanjaard **GASPAR DE ROBLES**, Stadhouder over *Friesland* en *Groningen*, van wege den Koning van Spanje, die haar heeft doen graven. Zij komt uit het *Bergumermeer*, bij *Schillenburg*, in de griet. *Tietjerksteradeel*, loopt eerst oostwaarts tot zij in de griet. *Achtkarspelen* komt, neenit vervolgens eerst eene noordoostelijke, later eene oostelijke en vervolgens weder eene noordoostelijke strekking, snijdt bij de *Gaw* de vaart van *Leeuwarden* naar *Groningen* door, neemt, bij *Gerkesklooster*, de *Oud-Veenstervaart* op, schiet van daar, in eene meer noordelijke rigting, naar de grenzen van *Groningen*, welke zij in eene zuidoostelijke strekking langs loopt, tot zij zich bij *Schalkendam* met de *Lausers* vereenigt.

CASPIGIUM, plaats, welke op de reiskaart van *PEUTINGER* voorkomt, en vermoedelijk moet gezocht worden, waar tegenwoordig het stadje *Asperen*, prov. *Zuid-Holland*, ligt.

CASSANDRIA, d. in *Staats-Vlaanderen*, in het *Land-van-Kadzand*.

Zie **RETRANCHEMENT**.

CASSAVINICAKREEK, riv. in *Nederlands-Guiana*, kol. *Suriname*.

Zie **CASIWINICAKREEK**.

CASSAWATERING of **CASWETERING**, beek, prov. *Zuid-Holland*, die aan de grensscheiding tusschen *Delfland* en *Rijnland* begint, van daar, in eene noordwestelijke strekking, langs *Wassenaar* loopt, en zich bij *Valkenburg* in den *Rijn* ontlast. Zij wordt voorbij *Wassenaar* bevaarbaar.

CASSAWINICAKREEK, riv. in *Nederlands-Guiana*, kol. *Suriname*.

Zie **CASIWINICAKREEK**.

CASSI (LA), naam, dien de *Negers* geven aan den verlaten grond **KLARENDEEK**, in *Nederlands-Guiana*, kol. *Suriname*. Zie **KLARENDEEK**.

CASSIPOEREKREEK, watertje in *Nederlands-Guiana*, kol. *Suriname*, dat in de zwampachtige bosschen aan de noordzijde van de *Boven-Cottica* ontspringt, en zich in deze rivier ontlast. De oevers van deze kreek zijn woest, onbebouwd, boschrijk en onbewoond.

CASSIVINICAKREEK, riv. in *Nederlands-Guiana*, kol. *Suriname*.

Zie **CASIWINICAKREEK**.

CASTEELPOLDER, voorn. pold. in *Staats-Vlaanderen*, prov. *Zeeland*. Zie **SCHAAKLAKENPOLDER**.

CASTELLUM-MENAPIORUM, plaats, welke, in de tweede-eeuw onzer jaertelling, door *PROLERNUS* wordt opgegeven, als de hoofdplaats der *Menapiërs*. Naar men wil, zou het de vesting geweest zijn, waar *JULIANUS* de *Saliërs* belegerde. Volgens het algemeen gevoelen was deze plaats gelegen, waar thans het d. *KESSEL*, in *Oppe-Gelder*, prov. *Limburg*, ligt, welks kasteel op de grondslagen van het oude **CASTELLUM** zoude gebouwd zijn.

CASTELLUM-FLEVUM, voorn. kast. op het *Hollandsche eil. Vlieland*, waar, in het jaar 28 van onze tijdrekening, de *Friezen* den *Romeinschen Landvoogd OLENNIUS* belegerde.

CASTELLUM-TAXANDRIAR, oud slot, waarvan men de overblijfsels wil zoeken in het thans ook reeds verdwenen **KASTEL-VAN-EMPEL**, in de *Meijerij van 's Hertogenbosch*, prov. *Noord-Brabant*. Zie **EMPEL (KASTEL-VAN-)**.

CASTELMUHL, geh. in de heerl. *Roussy*, grooth. *Luxemburg*, kw. en $4\frac{1}{2}$ u. Z. ten O. van *Grevenmacher*, arr. en $3\frac{1}{2}$ u. W. Z. W. van *Luxemburg*; kapt. en 2 u. O. ten Z. van *Remich*, gem. *Mondorff*.

CASTELRE, ook wel **CASTERLE** genoemd, geh. in de bar. van *Breda*, prov. *Noord-Brabant*, *Tweede* distr., arr. en 4 u. Z. van *Breda*, kant. en 3 u. Z. van *Ginneken*, gem. en 2 u. O. van *Baarle-Nassau*; met 34 h. en 290 inw.

Dit geh. had vroeger eene laatbank, genaamd *Wesemaël*, welke toekwam aan den Graaf van *Hoogstraten* en waaronder vele gronden van erven dienstplichtig waren, en indien er over deze eenig geschil roes, stond zulks ter beslissing van den Schout, de *Leenmannen* en den *Secretaris van Hoogstraten*, voor wien ook alle vestingen, erfensissen enz. moesten verleden worden. Deze bank strekte zich ook verder uit onder de *Belgische parochiën van Minderhout en Meer*, in het gezegde *Land van Hoogstraten* gelegen.

GASTENRAY, d. in *Oppe-Gelder*, prov. *Limburg*, dist., arr. en 6 u. N. ten W. van *Roermonde*, kant. en 1 u. N. W. van *Horst*, gem. en 2 u. Z. O. van *Venray*.

De inw., die allen R. K. zijn, hebben er eene *bijkerk*, welke aan den *H. Mathias* is toegewijd en tot de par. van *Oirlo* behoort.

CASTER (HOOG-), b. in het *Land van Valkenburg*, prov. *Limburg*. Zie **CAESTERT (HOOG-)**.

CASTER (LAAG-), b. in het *Land van Valkenburg*, prov. *Limburg*. Zie **CAESTERT (LAAG-)**.

CASTERCHEM of **CASTERCUM**, d. in *Kennemerland*, prov. *Noord-Holland*. Zie **CASTRICUM**.

CASTEREN of **KASTEREN**, bij sommigen ook verkeerdelyk **KALSTEREN** genoemd, d. in de *Meijerij van 's Hertogenbosch*, kw. *Kempenland*, prov. *Noord-Brabant*, *Derde* distr., arr. en $3\frac{1}{2}$ u. W. Z. W. van *Eindhoeven*, kant. en 3 u. Z. ten W. van *Oirschot*, gem. *Hoogeloo-Hupert-en-Casteren*, $\frac{1}{2}$ u. Z. W. van *Hoogeloo*, aan de *Groote-Beerze*, waarop hier een *korenmolen* staat.

In dit dorpje, hetwelk, wegens zijnen mageren en schraalen grond, een der armste is van de gezegde *Meijerij*, telt men 25 h. en 265 inw., die grootendeels van den landbouw leven, welke hun een schraal bestaan oplevert.

De inw., die bijna allen R. K. zijn, behooren tot de past. van *Netersel-en-Casteren* en hadden hier vroeger eene *schaunkerk*; doch deze is vervangen door een net kerkje, dat met een torentje prijkt en onder aanroeping van den *H. Willibrordus* is ingewijd. De oude *parochiekerk*, welke te *CASTEREN* vroeger bestaan heeft en mede aan den *H. Willibrordus* was toegewijd, is sedert vele jaren geheel te niet gegaan, waarna de bouwvallen zijn weggebroken.

De weinige *Herv.*, die men hier aantreft, behooren tot de gem. van *Hoogeloo-Bersel-Vessem-Casteren-Knegsel-Duisel-en-Steensel*.

Men heeft er eene *school*, die gemiddeld door een getal van 50 leerlingen bezocht wordt.

CASTEREN of **KASTEREN**, geh. in de *Meijerij van 's Hertogenbosch*, kw. *Peelland*, *Tweede* distr., arr. en $2\frac{1}{2}$ u. Z. ten O. van 's *Hertogenbosch*, kant. en $\frac{1}{2}$ u. O. ten Z. van *Bostel*, gem. en $\frac{1}{2}$ u. N. W.

van *Liempde*. — Men heeft er eenen korenmolen op den *Dommel*, en tek er 26 h. en 180 inw.

CASTEREN (HOOG-), geh. in de *Meijerij van 's Hertogenbosch*, kv. *Kempenland*, prov. *Noord-Brabant*, *Derde* distr., arr. en 5 u. W. Z. W. van *Eindhoven*, kant. en $2\frac{1}{2}$ u. Z. van *Oirschot*, gem. *Hoogeloo-Hapert-en-Casteren*, $\frac{1}{2}$ u. O. van *Hoogeloo*, waartoe het behoort; met 54 h. en 160 inw.

CASTERENSHOKF, landgoed in den *Bommelerwaard*, prov. *Gelderland*, in het *Benedendistrikt van Gelderland*, arr. en 5 u. Z. Z. W. van *Tiel*, kant. en 2 u. Z. van *Bommel*, gem. en 1 u. Z. W. van *Driel*, aan de *Maas*.

Dit landgoed beslaat eene oppervlakte van 108 bund. 82 v. r. 81 v. ell., en wordt thans in eigendom bezeten door de erven van *TETS VAN GOEBRIAAN*, woonachtig te 's Gravenhage.

In het jaar 1840 zijn het heerenhuis en twee aldaar aanwezige steenovens afgebroken. Zoodat op dit landgoed, hetwelk uit uiterwaarden, hooi- en weiland bestaat, thans nog slechts eene arbeiderswoning gevonden wordt.

CASTERLE, geh. in de bar. van *Breda*, prov. *Noord-Brabant*. Zie *CASTELLE*.

CASTERT, geh. in *Oppe-Gelder*, prov. *Limburg*, dist., arr., kant. en 5 u. O. ten Z. van *Roermonde*, gem. en 46 min. N. van *Hunsel*; met 5 h. en 50 inw.

CASTICHEM, oude naam van het d. *CASTRICUM*, in *Kennemerland*, prov. *Noord-Holland*. Zie *CASTRICUM*.

CASTORKLIP, blinde klip, in *Oost-Indië*, aan de zuidkust van het *Sundische* eil. *Java*, in de *Zandbaai*, eene der inhammen van de *Wijaksopersbaai*, in de maand Augustus 1837 ontdekt door het Nederlandsche korvet *Castor*, onder het bevel van den Kapitein-Luitenant *AMR*, en den kolonialen schooner de *Krokodil*, gecommandeerd door den Luitenant der Nederlandsche Marine *ESCHER*, naar welk eerstgenoemd schip zij genoemd is. Men heeft op deze klip bij laag water slechts 2 v. water.

CASTRA, oude naam van het d. *KESTEREN*, in de *Betuwe*, prov. *Gelderland*. Zie *KESTEREN*.

CASTRA-HERCULIS, plaats, welke op de reiskaart van *PRUTHANA* voorkomt, als, in het *Eiland der Bataven* gelegen, en welke vermoedelijk gezocht moet worden op of bij de plaats waar tegenwoordig *Hervelt* ligt. Onder de nieuwste Duitsche geleerden vindt men het *CASTRA HERCULIS HERVELT* genoemd; terwijl de menigte Romeinsche oudheden, door onzen geachten medewerker, den heer O. G. *HELDRAIS*, aldaar ontdekt op twee woorden, den *Koningshof* en den *Hoogenhof*, alsmede in eene buurschap *Groot-en-Klein-Rome* genaamd, vooral op een stuk grond, de *Moordakker* geheeten, waar men wapenen, als ook vazen en schoteltes van Romeinsch aardenwerk gevonden heeft, hebben het wel buiten twijfel gesteld, dat *HERVELT* eene beroemde legerplaats der Romeinen geweest is. Het getal der gebrokene urnen is onbegrijpelijk groot; eene enkele heele ziet men thans in de pastorie te *Hennem*, waar ook een schotelteje van *terra sigillata* bewaard wordt. Nog heeft dezelfde heer, in het jaar 1840, te *Hervelt* gevonden eenen, over den *Hoogenhof* loopenden, weg van keisteenen in *terra cotta* gelegd. De toekomst moge de hier verborgene zaken verder aan het licht brengen.

CASTREKUM, d. in *Kennemerland*, prov. *Noord-Holland*. Zie *CASTRICUM*.

CASTRICUM, gem. in *Kennemerland*, prov. *Noord-Holland*, arr. *Haarlem*, kant. *Beverwijk*, (5 k. d., 7 m. k., 3 s. d.); palende N. aan *Egmond-binnen-en-op-de-Hoef-en-Rinnegom*, O. aan *Heiloo*, *Limmen* en *Uitgeest*, Z. aan *Heemskerk* en W. aan de *Noordzee*.

Zij bevat de heerlijkheden *Castricum* en *Bakkum*, beslaat eene oppervlakte van 3160 bund. 81 v. r. 89 v. ell., waaronder 1866 bund. 15 v. r. 17 v. ell. duingronden, telt 151 h. en 970 inw., die meest hun bestaan vinden in den landbouw, kaasmakerij en schulpvisscherij. Vroeger lagen eenigen zich mede op de rapenteelt toe, dit heeft echter thans opgehouden. Ook bestonden sommigen van de konijnenvangst, doch door de uitroeijing van deze dieren, op last van het Gouvernement, wordt ook dit middel van bestaan niet meer uitgeoefend.

De Herv., die hier 150 in getal zijn, behooren tot de gem. van *Castricum-en-Heemskerk*. Na de Reformatie hadden de Herv. van *CASTRICUM* eenen afzonderlijken Leeraar, doch na diens vertrek, hetwelk in het jaar 1584 moet hebben plaats gehad, is deze gem. met *Heemskerk* vereenigd. De R. K. werden na de Hervorming eerst met die van *Limmen* en *Uitgeest* door eenen Pastoor bediend, hetwelk geduurd heeft tot den dood van den Pastoor *PIETER SIBRANDSZ.*, die in het jaar 1650 overleden is, waarna *ANTHONIJS VERREERENT* of *VERREERING* de past. van *Castricum-en-Heemskerk* bekleed heeft. Sedert het begin der achttiende eeuw maken die van *CASTRICUM* echter weder eene afzonderlijke statie uit, welke tot het aartsp. van *Holland-en-Zeeland*, dek. *Noord-Holland* behoort, en waarvan de kerk, die in de Oosterbuurt der gem. *Castricum* staat, door eenen Pastoor bediend wordt. De stat. telt ruim 800 zielen, onder welke 490 communicant. — Men heeft in de gem. *CASTRICUM* ééne school.

Het wapen dezer gem. bestaat uit het wapen der heerl. *Castricum*. Zie het volgende art.

CASTRICUM, heerl. in *Kennemerland*, prov. *Noord-Holland*, arr. *Haarlem*, kant. *Beverwijk*, gem. *Castricum*; palende N. aan *Bakkum*, O. aan *Limmen* en *Uitgeest*, Z. aan *Heemskerk* en W. aan de *Noordzee*.

Deze heerl. wordt in de vijf volgende buurten verdeeld, namelijk: de *Kerkbuurt*, *Oosterbuurt*, *Heemstee*, *Noordeinde* en *Kleibroek*, beslaat, behalve de duinen, eene oppervlakte van 921 bund. 49 v. r. 80 v. ell., telt 156 h. en 760 inw.

Van deze heerl. ontleende een oud en adell. geslacht zijnen naam. Immers lezen wij van *MENART* van *CASTRICUM*, dat hij de tienden zijner landen aan de kloosterbroeders van *Egmond* betaalde; en van *BAUW* van *CASTRICUM*, dat hij, ten jare 1165, in dienst van *FLORIS II*, Graaf van *Holland*, met vele anderen, in eenen slag tegen de *West-Friezen*, bij *Schoorl*, gesneuveld is. Vermoedelijk ook was de beroemde *PANCRAS* van *CASTRICUM*, dien wij onder de vermaarde *Alkmaarders* vermeld hebben (zie het art. *ALKMAAR*), uit dit geslacht gesproten. Lang echter moet *CASTRICUM* met *Heemskerk* onder eenen en denzelfden Heer zijn vereenigd geweest, want men vindt reeds, in het jaar 1540, *WOOTER*, Heer van *Heemskerk*, tevens als Heer van *CASTRICUM* vermeld. In later tijd zijn deze heerlijkheden gekomen aan het huis van *ASSEDELFT*; vervolgens zijn zij bij erfenis overgegaan in die van *RENSSE* van *DER AA* en *RENSSE* van *ELDEREN*, waarna *CASTRICUM* alleen, door koop, aan het geslacht van *GRELVINK* gekomen is. Thans wordt zij in eigendom bezeten door den Heer *SCHUYT*, meestal in Frankrijk verblijf houdende. Onder de voorregten van deze heerl. mogt men tellen, dat de *Ambachtsheer* aldaar, de aanstelling van *Schout* en *Schepenen* had, door *Graaf FLORIS V* den *Kennemers*, in het jaar 1291, verleend.

Vroeger stond in deze heerl. nog het huis Kronenburg, ook wel het Huis te Castricum genaamd, doch hiervan is thans bijna niets meer te zien.

Het d. CASTRICUM of de KERKBURGT, bij de oude kronijkschrijvers CASTRICUM, CASTRICHUM of CASTICHUM geheeten, en in latere schriften CASTRIKUM, CASTRUCUM, CASTRICOUM, CASTRICHUM of CASTREKUM gespeld, ligt 3½ u. N. van Haarlem, 1½ u. N. van Beverwijk, 2 u. Z. van Alkmaar aan den straatweg van Amsterdam naar Alkmaar.

Van dit dorp wordt reeds omtrent het einde der tiende eeuw gewag gemaakt, ter gelegenheid van het huwelijk van SIFRIED of SIVAART, eerste Heer van *Brederode*, met TETBURG, de dochter van zekeren GOZEWIJN, een man van geringe afkomst, uit dit dorp. — Weleer was CASTRICUM gehouden, om de Graven van Holland in alle openlijke heirvaarten te moeten dienen met vijf en twintig riemen, en manschappen naar evenredigheid. Deze verplichting duurde tot in het jaar 1396, als wanneer Hertog ALBRECHT VAN BALKEN, Graaf van *Holland*, hun eenen afslag van vijf riemen schonk, en hen zoodanig bevoorregtte, dat zij in vervolg van tijd, in alle diensten, met tien riemen zouden kunnen volstaan, onder voorwaarde, van voor deze gunst zeventig Hollandsche schilden aan den Graaf te betalen. Deze tien riemen zijn in het jaar 1399 wederom vermindert tot op vijf, met een uitdrukkelijk bevel, dat niemand de Kennemers zou mogen opontbieden, dan alleen tot de heirvaart van den Graaf. CASTRICUM betaalde bovendien jaarlijks aan herfstbede zes ponden of (6 guld.), aan vroomschulden vier en twintig schellingen (1 guld. 20 cents) en aan boddingen, eens om de drie jaren, vier ponden zes schellingen (4 guld. 30 cents), alles volgens handvest van FLORES V, den gemeenen Kennemers verleend, des Vrijdags na half vasten, in het jaar 1291. De Abt van Egmond trok nog uit de herfstbede, welke ieder jaar op St. Bartholomeusdag (24 Augustus) betaald werd twee ponden twaalf schellingen (2 guld. 60 cents).

Men heeft te CASTRICUM een, in het jaar 1643 gebouwd, raadhuis, waarvan het onderste gedeelte tot woning voor den gemeentelijken onderwijzer dient; terwijl de eigenlijke vergaderplaats van het gemeentebestuur in eene redelijke groote ouderwetsche kamer, met kleine vensters, bestaat.

De kerk was, vóór de Hervorming, aan den H. PANCATIUS toegewijd. Destijds waren in deze kerk twee vikartjën gesticht, als eene aan het altaar van St. NICOLAAS en eene andere aan dat van St. MARIA. Deze kerk is klein, maar moet vrij oud zijn; althans uit het jaartal 1219, hetwelk er voor staat, meent men op te maken, dat dit de tijd der bouwing aanduidt, doch het koer en de toren kunnen op verre na zoo oud niet wezen; men denkt, dat het eerste wel 200, en de toren nog meer, jaren later, gebouwd is. De toren is ongemeen zwaar, van vierkant metselwerk opgetrokken; er staat een vrij hoog spits op, en hij is voorzien van uurwerk en klok. Van binnen is het kerkje zeer zindelijk en net, maar heeft geen orgel. Boven den predikstoel leest men de woorden: *Bekeert u en geloof den Evangelium: 1399.*

De dorpschool wordt gehouden in een afgescheiden gedeelte der kerk. Het gemiddeld getal leerlingen, dat deze school bezoekt, beloopt slechts 60, dewijl de bewoners van het noordelijke gedeelte der gem. CASTRICUM hunne kinderen te *Limmen* ter school zenden.

Als inboorling van dit dorp vinden wij vermeld den beroemden Geleerde JOHANNES PETRUS VAN CASTRICUM, † in 1586.

Omtrent het jaar 1091 zijn die van **CASTRICUM** met die van *Egmond* in twist geraakt, over het leggen van eenen dijk tegen het geweld der Noordzee, want de zee door de woede der stormen zwellende, en over dijk en duin heenspoelende, is al het land, gelegen tusschen de beide genoemde dorpen, geheel onder geloopt. De Egmonders, wier landen het laagst van allen lagen, legden hierop eenen zwaren dijk aan. De zee hierdoor tegen gehouden en door het winter water hooger geworden zijnde, zoo is het land van **CASTRICUM** onder water geraakt, terwijl vele huizen van dit ambacht mede onderliepen of omver spoelden. De **CASTRICUMMERS**, daardoor in woede ontstoken tegen de Egmonders; vernielden den dijk, hetwelk deze laatsten in groot gevaar bracht, waarvan zij echter bevrijd bleven door eenen sterken wind. Weinig tijds daarna de dijk weder hersteld zijnde, werden die van **CASTRICUM** andermaal geweldig van het water geplaagd, te meer daar **ABELART**, Abt van Egmond, eene gracht deed graven ten einde de kracht der baren daardoor te breken en af te wenden. Aangezien dit nu groote schade aan de **CASTRICUMMERS** veroorzaakte, zijn deze, die destijds zeer vermaard waren om hunne magt en rijkdom, met gewapend volk toegeschoten, ten einde zulks den Abt met geweld te beletten. Deze, de vijanden ziende aankomen, nam met de zijnen de vlugt, hetwelk echter zoo spoedig niet kon geschieden of de **CASTRICUMMERS** wisten door de snelheid hunner paarden een gedeelte hunner te achterhalen, waarvan zij eenigen ter nedersabelden; terwijl zij velen gevangen maakten. Hoe het verder met deze twist afliep is ons niet gebleken, vermoedelijk is Graaf **FLORIS II**, onder wiens regering dit voorviel, later als bemiddelaar tusschen beide gekomen.

In het jaar 1368 werd omtrent dit dorp door de **Kabeljauwschgezinden** een snoode aanslag tegen **REINOUW VAN BREDERODE** ondernomen. Deze namelijk, door Hertog **ALBRECHT VAN BREIJEREN**, in de plaats van den **Kabeljauwschen** edelman **JAN VAN BLOENESTEIN**, tot Baljuw van **Kennemerland** benoemd, was daardoor voornamelijk in den haat der **Kabeljauwschen** geraakt, zoodat zij het zelfs op zijn leven toelegden. Eene onderneming daartoe volgde weldra het besluit. **REINOUW**, geen kwaad vermoedende, begaf zich, weinig tijds na zijne aanstelling, op weg naar **Kennemerland**; doch, met een klein gevolg, in de duinen van **CASTRICUM** gekomen, ontdekte hij zeer spoedig de hinderlagen, hem door zijne vijanden gelegd; waarop hij zijn paard de sporen gaf, en, met achterlating van drie mannen van zijn gevolg, die door de vijanden ingehaald werden en sneuvelden, naar **CASTRICUM** reed, waar hij zich in de kerk dacht te bergen. De vijand, hem op de hielen vervolgende, achterhaalde hem op het kerkhof, waar **REINOUW** en zijn gevolg zich met eenen gadeloozen moed verdedigden, tot eindelijk de opgezetenen van het dorp den nieuwen Baljuw, met kracht van wapenen, te hulp kwamen. Daarop kozen zijne vijanden het hazenpad, en borgen zich gedeeltelijk op het kasteel te **Heemskerk**, gedeeltelijk binnen **Delft**, welke beide plaatsen, de eene na de andere, door Hertog **ALBRECHT** werden belegerd en gedwongen, zich op zeer harde voorwaarden over te geven.

In het jaar 1673 werd **CASTRICUM** door de **Spanjaarden** geplunderd, die echter, tegen hunne gewoonte, de kerk ongeschonden lieten, als hebbende zij schier overal de kerken of de naburige dorpen in brand gestoken. Een jaar later zond de Pastoor van dit dorp aan de stad **Alkmaar** de vergiffenis, die de **Spanjaarden** aan de uitgewekene of zoogenoemde oproerige inwoners deser provincie, in hunne medelijdende genade, wel wilden toestaan.

Den 29 Julij 1795 trof Castricum het ongeluk van eenen geweldigen brand, waardoor vijf huizen, een stal en eene schuur in de asch werden gelegd.

Meest beroemd is dit dorp in de geschiedenis, door het hardnekkig gevecht, den 6 October 1799, tusschen de Fransch-Bataafsche en Engelsch-Russische legers, in den omtrek van dit dorp geleverd, hetwelk van 's morgens zeven tot 's avonds acht ure duurde, en waarin zich de Engelschen en Russen ten laatsten genoodzaakt zagen, met achterlating van zeven stukken geschut, terug te trekken; terwijl hun verlies ruim twee duizend vijf honderd man beliep. Het verlies aan onze zijde bestond in ruim veertien honderd man, zoo aan dooden en gekwetsten als krijgsgevangenen. Nog ziet men in den muur van de kerk en pastorie der Hervormden eenige kogels, die van de hevigheid van dit gevecht getuigen.

Sedert het jaar 1829 is men in den omtrek van dit dorp begonnen de duinen, welke thans tot 's Konings domeinen behooren, te ontginnen en dit levert reeds de beste uitkomsten op.

Het wapen der heerl. bestaat in een gevierendeeld schild van zilver, zijnde het eerste en vierde kwartier ieder beladen met eenen klimmenden leeuw van keel (rood), en het tweede en derde ieder beladen met drie korenhalmen van goud.

CASTRICUM, batterij in *Oost-Indië*, op het *Bandasche* eil. *Banda-Neira*, op de oostkust van dat eiland.

CASTRICUM (BAAI-VAN-), baai in *Oost-Indië*, aan de noordkust van het *Sundasche* eil. *Celebes*, in de *Zee-van-Celebes*, ten Z. van kaap Koffin.

CASTRICUM (HUIS-TE-), voorm. adell. huis in *Kennemerland*, prov. *Noord-Holland*. Zie *KRONENBURG*.

CASTRICUM-EN-HEEMSKERK, kerk. gem., prov. *Noord-Holland*, klass. en ring van *Haarlem*, met twee kerken, ééne te Castricum en ééne te Heemskerk, en 224 zielen.

De eerste, die in deze gem. het leeraarambt heeft waargenomen, is geweest JAN PIETERSZ. VAN CASTRICUM, die alhier in het jaar 1584 beroepen werd en in het jaar 1586 overleden is. Van het jaar 1631 tot 1637 was deze gemeente weder herderloos. Het beroep is eene collatie van de ambachtsheeren van Castricum en Heemskerk.

CASTRI-LUCIUM, plaats, vermeld wordende in de acte, waarbij *Lotharingen*, den 8 Augustus 870, tusschen *KAREL den Kale*, Koning van Frankrijk, en den Roomsche-Koning *LODEWIJK den Duitscher*, verdeeld werd. Het viel, nevens andere goederen in de *Ardennen*, aan *LODEWIJK* ten deel. Volgens den geleerden *Jesuit WILHELM*, is dit *CASTRI-LUCIUM* de tegenwoordige stad *LUXENBURG* (1).

CASTRUM-DORÉSTATE, naam, onder welke de stad *WIJK-BIJ-DUURSTEDEN*, in de prov. *Utrecht*, op het jaar 697 vermeld wordt. Zie *WIJK-BIJ-DUURSTEDEN*.

CASTRUM-TRAJECTUM, plaats, waar in het jaar 631, op bevel van *DAUBERT*, Koning van *Austrasië*, eene kapel gesticht en aan den *H. THOMAS* toegewijd werd, welke kapel naar alle waarschijnlijkheid de eerste christenkerk hier te lande geweest is. De plaats, waar zij gestaan heeft, is vermoedelijk het tegenwoordige *URACHT*.

(1) Dit geweten is door dien Geleerde ontwikkeld in een Hse, thans in de stadbibliotheek te *Trier* berustende, en getiteld: *Luciliburgensis sive Luxemburgum Romanum*.

CASUP of CASOP, geh. in het voorm. hert. *Gulik*, prov. *Limburg*, distr., arr., kant. en 1 u. Z. O. van *Roermonde*, gem. *Herkenbosch-en-Melich*, $\frac{1}{2}$ u. N. W. van *Herkenbosch*, $\frac{1}{2}$ u. Z. O. van *Melich*, waartoe het behoort; met 4 h. en 25 inw.

CASWATERING, beek, prov. *Zuid-Holland*. Zie *CASSAWATERING*.

CATE, buurs. in *Zalland*, prov. *Overijssel*. Zie *KOTTEN*.

CATELIJNEKAPEL (ST.-) of St.-CATELIJNAKAPEL, voorm. d. in *Staats-Vlaanderen*, prov. *Zeeland*, tusschen *Oostburg* en *IJzendijk*, dat bij den watervloed van het jaar 1570 geheel verdrongen is.

CATELIJNEPOLDER, bij het kadaster abusievelijk *CATHARINAPOLDER* genoemd, en in de archieven van *Prins-Willemspolder*, meestal, doch verkeerdelijk, *KATELIJNEPOLDER* gespeld, pold. in *Staats-Vlaanderen*, in het *Land van Kadzand*, prov. *Zeeland*, dist. *Sluis*, arr. *Middelburg*, kant. *Oostburg*, gem. *Waterlandkerkje*; palende N. aan de *Brugsche dijklanden*, O. aan den *Ouden-Passegeulepolder*, Z. aan den *Nieuwen-Passegeulepolder*, W. aan den *Dierkensteinpolder*. Alle welke polders, de *Nieuwe-Passegeulepolder* alleen uitgezonderd, overblijfsels zijn van oude ondergevoelde polders, die thans tot *Prins-Willemspolder* behooren, even als de *CATELIJNEPOLDER* zelf, welke laatste men dus ook beschrijven kan, dat zij Z. aan den *Nieuwen-Passegeulepolder* paalt, en overigens in den *Prins-Willemspolder* ligt.

De *CATELIJNEPOLDER* ontleent zijnen naam van het verdrongene d. St. *CATELIJNEKAPEL*. In de vijftiende en zestiende eeuwen was deze polder veel grooter, en strekte zuidwaarts tot aan den *Jeronimuspolder*; maar in het jaar 1570 vloodte hij geheel onder. Omstreeks het jaar 1600 werd hij, door *JACOB CATS*, weder op de tegenwoordige grootte bedijkt, en de overblijfsels dier bedijking zijn nog rondom den polder zichtbaar. In het jaar 1606 werd hij, tot afwering van de *Spanjaarden*, weder onder water gezet. Eindelijk is hij, in het jaar 1630, in de dijkade van het *Eerste deel van Prins-Willemspolder* begrepen, waartoe hij nu nog behoort. Wegens die vroegere bedijking behoort dezen polder kerkelijk tot *Oostburg*; want de R. K. gemeente, welke aldaar, in het begin dezer eeuw, is opgericht, heeft als parochie denzelfden omkring als het reeds twee eeuwen vroeger bestaan hebbend kerkelijk gebied der *Hervormden*.

De *CATELIJNEPOLDER* beslaat volgens het kadaster eene oppervlakte van 166 bund. 53 v. r. 52 v. ell., onder welke 144 bund. 18 v. r. schotbaar land. Hij bevat 12 h., waaronder 3 boerenhofsteden, die meest allen tot het geh. *Klein-Brabant* behooren. Hij wordt door de sluiszen van *Prins-Willemspolder* drooggehouden, en door de *Directie* van dien polder bestuurd.

CATELIJNESCHANS, voorm. schans in *Staats-Vlaanderen*, prov. *Zeeland*, $\frac{1}{2}$ u. Z. van *Oostburg*, aan den overkant of de zuidzijde van de *Brugsche vaart*, nu het *Groote-Gat*, daar, waar het water de *Blondrok* daaruit voortkomt; denkelijk aangelegd door de *Spanjaarden*, om die vaart te verdedigen, en naar het oude verdrongen dorp *St. Cateelijne* genoemd.

Den 1 Mei 1604 werd deze schans door *MAURITS*, *Prins van Oranje*, beschoten, en in den daarop volgende nacht door de belegerden, die zich eerst manmoedig verdedigd hadden, aan hem overgegeven. Na deze verovering werd zij door de *Staten* nog meer versterkt en van bezetting voorzien, welke bezetting kerkelijk tot *Oostburg* behoorde. Na den *Munsterschen vrede* werd de schans verkocht. De vier bastions, de vesten en buitenwerken, die allen nog zichtbaar zijn, beslaan on-

geveer negen bund. grond, waarop een woonhuis met schuurtje staat, hetwelk bij de h. van den *Catelijnepolder* (zie dat woord) is opgegeven, doch niet onder de boerenhofsteden is mede gerekend.

GATERSHALS, riviertje onder *Woltersum*, in *Fivelingo*; bij den Grouwendijk ontspringende, voorts noord- en noordwestwaarts loopende naar het *Hoeksmeer*, waardoor het zelfs schijnt heen te stroomen, om zich, tusschen de Loppesunier en Wirdumer hillen, in den *Fivel* of het *Damsterdiep* te ontlasten.

GATEBT, geh. in *Oppergelder*, prov. *Limburg*, distr., arr., kant. en $1\frac{1}{2}$ u. Z. O. van *Roermonde*, gem. *Heel-en-Panheel*, $\frac{1}{2}$ u. N. van *Heel*, 40 min. N. O. van *Panheel*; met 5 h. en 30 inw.

CATHARIJNE, BUITEN-CATHARIJNE of *St. Catharina*, ook wel het *Lijfpad* geheeten, amb. heerl. in het *Nederkwartier* der prov. *Utrecht*, arr., kant. en gem. *Utrecht*; palende N. en W. aan de *Lage-Weiden*, O. aan den *Pijlswaard*, Z. aan den *Bemuurden Waard*.

De amb. heerl. *CATHARIJNE*, aldus genaamd naar het *St. Catharina-klooster*, hetwelk in het jaar 1528 plaats maakte voor het kasteel *Vredenburg*, en van hetwelk de *St. Catharinapoort* mede haren naam ontleent, is in het jaar 1715 door de stad *Utrecht* aangekocht, en maakt thans een gedeelte der voorstad buiten de *Catharijnepoort* dier stad uit. Zij beslaat eene oppervlakte van 1288 bund. 97 v. r. 54 v. ell., telt, met het *Lijfpad*, *Hooge- en Lage-Weide*, 374 h. en 960 inw.

In deze ambachtsheerlijkheid stond het voormalig *St. Jobsgasthuis*, in het jaar 1604 gesticht, hetwelk oorspronkelijk bestemd was, om melaatschen en andere besmettelijke zieken op te nemen en te genezen. Dit gasthuis is, in den binnenlandschen oorlog tusschen de *Staten der provincie Utrecht* en *Hendrik van Beijeren*, die van het jaar 1524—1528 den bisschopszetel bekleedde, in kolen gelegd. Ten einde het wedef te kunnen opbouwen, verzochten de *Huisbezorgers* en *Huismeesters* van dit gesticht, aan *Antonius van Lalaing*, Graaf van *Hoogstraten*, destijds, van wege Keizer *Karel V*, *Stadhouder* van *Utrecht*, om twee jaren lang, door het geheele bisdom, aalmoezen te mogen inzamelen, en dit huis toegestaan zijnde, werd het weder hersteld in die gedaante, welke het tijdens het afbreken nog had, zijnde een langwerpig vierkant gebouw, met een hoog pannen dak en twee schuins opgaande gevels. De regentenzaal was een ruim en luchtig vertrek, versierd met vele schilderijen. Ook had het gasthuis eene kapel, op welks midden een klein torentje, met eene klok, stond, en waarin de inw. van *St. Catharijne* vroeger begraven werden. — Bij den aanval der *Spanjaarden*, die in het jaar 1574, nadat zij het beleg van *Leyden* hadden moeten opbreken, *Utrecht* wilden verrassen, diende dit gasthuis tot een hospitaal voor de gekwetste burgers; zoo als het ook, drie jaren later, bij de belegering van het slot *Vredenburg*, ten zelfden einde gebruikt werd. — In het jaar 1577 werd in dit gasthuis, tusschen *Maximiliaan Hennin*, Graaf van *Bossu* en de *Afgevaardigden* van de stad en *Staten van Utrecht* ter eener, en de *Spaansche bezetting* van het kasteel *Vredenburg* ter andere zijde, wegens de overgave van dat kasteel gehandeld. — Bij besluit van de *Regering der stad Utrecht*, van 8 November 1613, werd het bestemd tot het verplegen van hen, die met venerische ziekten besmet waren; doch op verzoek van de *Huismeesters* werd het daarvan, den 21 Februarij 1649, weder ontlast. Op uitnoodiging van den *Raad van Staten* werd dit gasthuis, den 21 September 1747, tot verpleging der gekwetste soldaten ipgerigt. Later bezigde men het, bij

afwisseling, tot het verplegen van zieken en tot bergplaats van forrage en ammunitie. Intusschen strekte het altijd tot huisvesting van beboefte oude mannen en tot opnemng van Proveniers, die er hunnen kost kochten; door den drang der tijden is dit echter opgehouden; terwijl het gebouw in het jaar 1818 voor afbraak verkocht en de grond, waar het gestaan heeft, tot warmoezersland toegemaakt is (1).

In de amb. heerl. CATHARIJNE was ook eene kapel, staande op het zoogenaamde Ellendige kerkhof, waar diegenen, welke door beulshanden omkwamen, begraven werden. Dit gebouw is reeds in het jaar 1878 afgebroken; terwijl in het jaar 1664 de grond, waar deze kapel gestaan heeft, tot het aanleggen van den Nieuwen Leydschen-Rijn werd doorgegraven.

CATHARINABAND, d., prov. *Friesland*. Zie TERBAND.

CATHARINA-FREDERICA, houtgrond in *Nederlands Guiana*, kol. *Suriname*, aan de *Boven-Saramacca*, ter rechterzijde in het opvaren; palende bovenwaarts aan den daarmede vereenigden houtgrond Nieuwe-Hoop, benedenwaarts aan het Land van Santigrón; 3800 akk. groot. De Negers noemen haar SANTIGRÓN en ook Poïca.

CATHARINAHOOPE, vroegere naam van den hout- en kostgrond BERGERSHOOP, in *Nederlands-Guiana*, kol. *Suriname*. Zie BERGERSHOOP.

CATHARINAHUIS, in de wandeling ook wel CATHARIJNEHUIS geheeten, voorn. fraterhuis te *Deventer*, in de *Krommesteeg*, in het jaar 1474 gebouwd, ten einde daar te huisvesten arme klerken of scholieren, die zich schikten om het kloosterleven te aanvaarden. Vermoedelijk is dit hetzelfde huis geweest dat elders onder den naam van JUFFER-WISSENHUIS voorkomt. Het is na de Reformatie te niet gegaan.

CATHARINAKLOOSTER (ST.), voorn. nonnenklooster van de order der Minimen in *Twenthe*, heerl. *Almelo-en-Friezenveen*, prov. *Overijssel*, ligt aan het stadje Almelo. Het stond onder het kapittel van Utrecht en was gesticht op het einde der dertiende eeuw; maar is op den grond, waar het naderhand gestaan heeft overgebracht in het jaar 1407, wanneer JOHAN HILBINE, die toen Pastoor van Almelo was, den voorzeiden grond, welke de kerk toekwam, en waarop des Pastoors huis stond, in erfpacht gegeven heeft aan broeder JOHAN VAN UMEN, Overste van St. Janskamp, met beding, dat daarvoor jaarlijks, in het midden van den winter, een Franschen schild (2 guld. 10 cents.) betaald zoude worden; zijnde de vergunningsbrief, tot den afstand van gezegden grond, gegeven op St. Adolphusavond van gezegd jaar, en gezegeld met de wapenen van BEATRIX VAN ALMELO, haren zoon EGBERT VAN ALMELO en ELIZABETH VAN VOERST, EEBERTS huisvrouw. Maar JOHAN VAN UMEN heeft dien grond, den 22 October 1409, afgestaan aan gemelde zusters, die toen onder de regering van ALRID TILBURG stonden, welke overgifte, in het jaar 1414, 's Woensdags na den Zondag *Cantate*, door FREDERIK VAN BLANRENCK, den een en vijftigsten Bisschop van Utrecht, is goedgekeurd.

Ten jare 1471 werd het kerkje ingewijd door GOZEWIJN, een Karmeliter Monnik, Bisschop van Hierapolis en Wijbisschop van DAVID VAN BOUARDONIE, den vijf en vijftigsten Bisschop van Utrecht. De andere gebouwen vertoonden uiterlijk de armoede en nederigheid van den H. FRANCISCUS, de slaappleats echter uitgezonderd, die een

(1) Hen, die meer nopens dit gasthuis wenschen te wetop, verwijzen wij naar het *Tijdschrift voor geschiedenis, oudheden en statistiek van Utrecht*, 2e Jaargang 1856, bl. 80-85.

ruim, hoog en hecht gebouw, en in het begin der zestiende eeuw opgetimmerd was. Men had ook het voornemen dusdanig eene kerk te bouwen, maar naauwelijks waren de grondslagen gelegd en de muren van het koor in 1519 gedeeltelijk opgemetseld, of het werk bleef steken. In het jaar 1665, toen PAULA KNOOPS het ambt van Mater bekleedde en HERMAN TERMOESTER Overste van dit klooster was, is de grond met de gebouwen den Heer van ALMELO gegeven, die van de steenen, hij zijn naburig heerenhuis, eenen paardenstal heeft doen bouwen, terwijl de Nonnen, die er nog ten getale van 28 woonden, door de Ridderchap eene som van 12,000 gulden toegezegd werd, waarop zij ten zelfden jare uit hare oude woonplaats verdreven zijn. De Nonnen hebben zich op de Glaan nedergezet, eene plaats in het Bentheimsche, dicht aan Twenthe, gelegen, en *Mariaas vlugt naar Egypte* genoemd.

Onder de Oversten van dit klooster verdient vermelding BONAVENTURA TERMOESTER van de orde der Kapucijnen, en te 's Hertogenbosch geboren. Deze heeft niet alleen de zorg over dit klooster, maar ook over een groot gedeelte van het landschap Twenthe, met grooten ijver op zich genomen, en aldaar veel goeds gedaan. De H. vergadering te Rome, had Vader BONAVENTURA aan de burgerij van 's Hertogenbosch toegeschikt, maar de Aartsbisschop PHILIPPUS ROVENTUS verzocht, dat men hem te Almelo zoude laten, omdat zijne dienst aldaar noodzakelijker was en dit werd toegestaan. De voornaamste R. K. Geestelijken van zijnen tijd hebben dezen voortreffelijken Kloostervoogd, om zijnen overvloedigen ijver, zijnen geest des gebeds, waarmede hij op eene zonderlinge wijze begaafd was, en om de vroomheid van zijnen wandel, groote achting en vriendschap toegedragen. Hij is den 15 September 1652 te Almelo overleden, en wordt in het doodboek der Nederduitsehe Hervormde kerk aldaar geprezen als een man, die met overvloedigen ijver voor de zaligheid der zielen gearbeid heeft. Ook staat er in het Roomsche verhaal van DE LA TOORRE, dat hij, in den reuk van heiligheid van hier gescheiden is, en het was een algemeen gevoelen onder zijne geloofs- en tijdgenooten, dat hij van God, twee jaren voor zijnen dood, verzekering van zijne zaligheid gekregen heeft; terwijl men verhaalde, dat zijne kamer, als hij den geest gaf, met eene allerzoetste geur vervuld werd. Zeker gaat het, dat deze man in hooge mate de algemeene achting wegdroeg. Zijn neef HERMAN TERMOESTER, te Oldenzaal geboren, die eenige jaren later het klooster bestuurde en onder wiens regering de geestelijke zusters naar Glaan vertrokken zijn, wordt geroemd, als hebbende de Oldenzalers, onder welke hij eenigen tijd als Pastoor was werkzaam geweest en dien nu te Glaan ter kerk kwamen, met alle vriendelijkheid ontvangen, en langen tijd hunne geestelijke belangen met zorg ter harte genomen.

Den 5 Maart 1665 is door de Ridderchap en Steden van Overijssel, aan ZEKER VAN RECHTEREN, Heer van *Almelo en Vriezenveen*, den eigendom van dit klooster toegekend, met regt, om alle de goederen, daartoe behoorende, in de heerlijkheid van Almelo en Vriezenveen gelegen, tegen penningwaarde te lossen. Gemelde ZEKER VAN RECHTEREN heeft, bij uitersten wil, bepaald, dat in een der nog overgebleven gebouwen van het klooster zouden worden geplaatst tien vrouwen; welke plaatsen ter begeving van den tijdelijken Heer van Almelo stond, onder genot van vrije woning en 4 guld. 90 cents alle vier weken, door den Heer van Almelo te betalen. Dit gebouw

in eene zeer bouwvalligen staat zijnde, heeft de tegenwoordige Heer van Almelo, ADOLF FREDERIK LOBEWIJK Graaf VAN RECHTEREN LINGHE, het, in het jaar 1834, laten afbreken; in de plaats daarvan een nieuw gebouw gesticht, dicht bij de oude standplaats, aan den straatweg van Almelo naar Wierden, en, onder den naam van **ARMENGESTICHT**, de instelling van zijnen voorzaat daarin overgebracht. Op de plaats, waar het klooster gestaan heeft, en die thans tot de gez. *Stad Almelo* behoort, ziet men tegenwoordig tuinen.

CATHARINAKLOOSTER (ST.), voorm. klooster te *Amsterdam*, op de *Oudezijds Achterburgwal*, belendende N. aan het *Ceciliaklooster* en Z. aan het *St. Agnietenklooster*.

Dit convent, meestal onder den naam van **MARGARETHA OP DE BURGWAL** bekend, was gesticht door **GIJSBERT DOON**, en werd naderhand door anderen vermeerderd en verder begiftigd. Eerst heeft het onder den regel van den **H. FRANCISCUS** bestaan; maar is, in het jaar 1475, door **Paus SIXTUS V**, om beter voortgang in de deugd te maken, overgebracht tot den regel van **St. AUGUSTINUS**, aan het kapittel van *Windsheim* onderworpen en den *Regulieren Kanonniken* buiten *Amsterdam*, te besturen gegeven. Na de *Hervorming* zijn de gebouwen ingerigt tot particuliere woningen.

CATHARINAKLOOSTER (ST.), voorm. kl. te *Brielle*, prov. *Zuid-Holland*, in het oude *Varkensloep*.

Dit klooster, na het innemen van de stad *Brielle* door de *Watergeuzen* vernietigd zijnde, werd in het jaar 1579 opgedragen aan *Jonkheer* **JONAN VAN VLIET VAN WOERDEN**, Gouverneur en Baljuw der stad, van wiens Weduwe 's lands Staten het in het jaar 1586, voor vierduizend gulden kochten. Toen werd het bestemd tot eene woning van den Engelschen Gouverneur; doch na het vertrek der Engelschen werd het aan *Jonkheer* **JONAN VAN SEVENDER**, Baljuw van *Brielle*, opgedragen, wien het echter, alzoo hij een zwager van 's Lands Advocaat **JONAN VAN OLDENBARNEVELD**, en daardoor bij **Prins MAURITS VAN NASSAU** in ongenade vervallen, was, in het jaar 1619 weder ontnomen werd. Naderhand is het door de *Kommandeurs* van *Brielle* bewoond geworden en werd diensvolgens het *KOMMANDEURSHUIS* genoemd, tot dat het, na het vernietigen van dit ambt, in het jaar 1724, door 's Lands Staten aan particulieren verkocht werd.

CATHARINAKLOOSTER (ST.) of *St. CATHARINA'SHUIS*, voorm. klooster te *Gouda*, aan de zuidzijde van den *Tiendeweg* en aan de oostzijde van den *Groenenweg*.

Het had eene breede steenen poort, over de *Patersteeg* en werd bewoond door zusters van den *derden regel* des **H. FRANCISCUS** of der *Minimen*, welke zusters te voren als *Geestelijke Maagden* bij elkander woonden en, naar allen schijn in het jaar 1440, tot eene kloosterlijke orde zijn gebracht. Dit klooster werd eerst het *GROOTE ZUSTERHUIS* genoemd, en, onder het kapittel van *Utrecht*, na *St. Agnesklooster* te *Gorinchem*, gerekend. In het jaar 1552 is de toren afgebrand en in het jaar 1573 werden de Nonnen van kerk en huisraad beroofd. In het jaar 1592 werd een gedeelte van het convent aan particulieren verkocht, en een gedeelte tot *Tuchthuis* ingerigt, waartoe het nog dient. De kerk diende eerst tot *Stads Schermeschool*, en op kermismissen tot *Schouwburg*, doch werd later *Stads Turfschuur*, zoo als zij thans nog is. In het jaar 1701, aan dak en muurwerk bouwvallig geworden zijnde, werd zij, even als het daarop staande torentje, hersteld.

CATHARINAKLOOSTER (ST.), voorm. klooster te *Haarlem*, hetwelk zich uitstreckte van de *Groote- en de Kleine-Kroft*, tot aan de *Zoetemelken Wittebroodstraat*, ook wel *Heeren-Tatingstraat*, en bij verkorting, thans veelal de *Zoetestraat* geheeten.

Het werd bewoond door Nonnen van de orde der *Minimen*, die er, in het jaar 1446, van *Dirk van Wassenaar*, Pastoor der Hoofdkerk te *Haarlem*, inwoning verkregen. — De gebouwen van dit klooster, hetwelk in den tachtigjarigen oorlog te niet gegaan is, dienen thans tot woonhuizen. — Ter plaatse, waar dit klooster voormaals stond, heeft men in het jaar 1809 nog eenen toegemetseldén grafkelder gevonden, bevattende het lijk van eenen Priester in plegtgewaad.

CATHARINAKLOOSTER (ST.), voorm. klooster te *Heusden*, prov. *Noord-Brabant*, in de *Zustersteeg*. Het werd in het jaar 1482 gesticht; door *Gisbert van Randwijk*, een man van hoogen adel, die bij *Arnoud en Adolf*, Hertogen van *Gelder* in groot aanzien stond. Het was oorspronkelijk bestemd voor Nonnen van den derden regel van *St. Franciscus* of der *Minimen*. Naderhand hebben zij den regel van *St. Augustinus* aangenomen en onder het kapittel van *Utrecht* gestaan.

Het klooster, ten gevolge van het meer en meer veldwinnen van de leer der *Hervorming*, vernietigd zijnde, is de kerk, die deerlijk vervallen was, in het jaar 1637 tot gebruik voor de *Fransche gemeente* bekwaam gemaakt; terwijl ook de *Engelschen* er hunne godsdienst oefenden, wanneer er van dien landaard te *Heusden* in bezetting lagen. Nadat echter de *Fransche gemeente* in het jaar 1807 te *Heusden* te niet gegaan is, werd de kerk verkocht en dient thans tot eene *Aardappelsiroopfabriek*. De overige kloostergebouwen zijn tot eene *Latijnsche School* ingerigt geweest; maar toen deze, in het laatst der zeventiende eeuw te niet gegaan was, zijn zij tot eene *Nederduitse School* gebruikt geworden. Later is dat gedeelte van het voormalige *St. Catharinaklooster* door partikulieren bewoond, zoo als dit thans nog plaats heeft.

CATHARINAKLOOSTER (ST.), voorm. klooster te *Hoorn*, aan de Oostzijde van de *Gou.*

Het was in het jaar 1400 gesticht en werd bewoond door Nonnen, die naar den derden regel van den *H. Franciscus* leefden. Den 8 Maart 1573 werden deze Nonnen, even als uit de andere kloosters te *Hoorn*, uit haar bed geligt, en met een schip naar *Amsterdam* overgebracht, waar zij door den Raad en de inwoners dier stad ingenomen en verzorgd werden.

Later is er door de gebouwen van dit klooster eene straat gelegd, die, nadat de *Munt* geplaatst was in het gedeelte van het klooster, hetwelk ten *N.* van deze straat lag, de *Muntstraat* genoemd werd. Een ander gedeelte, ten *Z.* van de gezegde straat staande, werd later tot een *Oostindisch Huis* ingerigt. Thans wordt de voormalige *Munt* gebruikt tot *Kazerne* voor de garnizoenstroepen, zijnde het huis van den *Muntmeester* tot eene *Pastorij* ingerigt, behoorende tot de *R. K.* kerk in de *Achterstraat*. In den gevel ziet men nog het wapen van *West-Friesland*; terwijl het *Oostindische Huis* tot verschillende einde wordt gebezigd, zoo als tot de vergaderingen van het *Departement der Maatschappij: Tot nut van 't Algemeen*; voor de *Lees-bibliotheek* van dat departement; *Bergplaatsen* van militaire goederen enz.

CATHARINAKLOOSTER (ST.), voorm. kl. te *Leeuwarden*, prov. *Friesland*, tusschen de *Speelmansstraat* en de *Groote-Kerkstraat*.

Het was gesticht door HENNE OORCK, Beambtschrijver en Burgemeester van Leeuwarden en zijne huisvrouw HOUCK, op aandrang van hunne dochter WILMODIS en geholpen door WYBE GRANTS, mede Burgemeester van Leeuwarden. HENNE kocht eerst, in het jaar 1507, eene stede, op welke hij een huis schijnt gebouwd te hebben. Vervolgens kocht hij eenige aangrenzende huizen en nog ledige plaatsen, en bestemde toen het geheel tot een klooster van Nonnen van den derden regel van St. DOMINICUS. Deze stichting door den Bisschop van Utrecht, en bij eene Pausselijke bul erkend zijnde, werd, op een Provinciaal kapittel, gehouden te Haarlem, in het jaar 1522, tot een klooster van gezegde orde aangenomen, mits het aanstaande Algemeen kapittel der orde ook zijne toestemming daartoe gaf. Nadat deze toestemming in het jaar 1525 gegeven was, deed WILMODIS, den 8 Julij van dit jaar, hare gelofte in dit klooster, waarvan zij naderhand Priorinne werd. De kerk van dit gesticht, welke de Kerk der Apostelen genaamd, en in het jaar 1550 plegtstatig ingewijd werd, is, nadat het klooster in het jaar 1580 vernietigd was, in het jaar 1637, tot eene Kerk voor de Waalsche gemeente ingerigt, waartoe zij nog dient; terwijl de ruimte van het klooster zelf, thans door twee R. K. Kerken en Pastorijën, het R. K. Armhuis en eenige partikuliere huizen wordt ingenomen.

Het klooster was aan de H. CATHARINA van Senen toegewijd, en komt in oude stukken voor onder den naam van de PREDIKAREN OF DOMINICORDE-CONVENTE DER WITTE-OF NIEUWE-NONNEN, gelijk de kapel onder den naam van de Clarissekerk. — Bij de vernietiging, in het jaar 1580, bleven van dit klooster slechts drie Nonnen en twee Werkzusters hunner gelofte getrouw; zij huurden van de stad drie huizen, waarvan het eerste op den hoek van de *Bonte-Papesteeg* stond en vermoedelijk een gedeelte van het klooster geweest was, waardoor zij het dus nog eenigermate in stand hielden.

CATHARINAKLOOSTER (ST.), voorm. klooster te *Leyden*, op de *St. Pieters-achtergracht*, omtrent den Doelen.

Het was een arm convent, bewoond door Zusters van de orde van St. AUGUSTINUS. Na de Hervorming is het tot onderscheidene woonhuizen vertimmerd.

CATHARINAKLOOSTER (ST), voorm. klooster te *Maastricht*, in de *St. Pieterstraat*.

Het droeg weleer den naam van het KLOOSTER VAN ST. CATHARINADAL, en zou reeds in de veertiende eeuw, door zekere ELIZABETH DE MOLENDINO zijn gesticht en begiftigd. Het gesticht, hetwelk aanvankelijk door 15 of 16 onbemiddelde jonge dochters van goeden huize werd bewoond, is later, bij diploma van den Prins Bisschop van Luik, JAN VAN HOORNE, gedagteekend 22 April 1470, bevestigd, en alstoen van de, thans niet meer bekende, plaats, waar het eerst gevestigd was, naar de *St. Pieterstraat* overgebragt, in een zeer groot gebouw, hetwelk tot dus verre aan het geslacht DE MERODE VAN PIETERSKEIN had toebehoord, dat daarvan, zoo het schijnt, ten behoeve der congregatie afstand deed. De geestelijke Zusters, ook wel Feilzusters of zusters geheeten, volgden den derden regel van den H. FRANCISCUS, en stonden, bij het uitbreken van besmettelijke ziekten, ter beschikking van de stedelijke regering. Deze eenmaal rijk begiftigde en zeer bloeiende inrigting, ging langzamerhand, door haar slecht beheer, te gronde. Toen vervolgens het gesticht, door eenen zwaren brand getroffen, al zijne meubelen en titels verloor, gelukte het slechts met moeite, het in puin liggend gebouw door een nederig

kloostertje en eene kleine kerk te vervangen. Ook dit gesticht, onder het Fransch-revolutionair bewind opgeheven zijnde, heeft later steeds tot openbaar gebruik gediend. Thans nog wordt het bewaard gebleven gedeelte tot 's RIJKS TOEGANGS bezigtigd.

CATHARINAKLOOSTER (ST.), voorm. klooster te *Muiden*, prov. *Noord-Holland*.

Het werd door Nonnen van den derden regel des H. FRANCISCUS of der Minimien bewoond, en hoorde onder het algemeen kapittel te *Utrecht*.

Na de Hervorming werd de kerk tot een pakhuis herbouwd, en het overige tot een **WESKUIS** ingerigt, waartoe het thans nog dient.

CATHARINAKLOOSTER (ST.), voorm. klooster te *Nijmegen*, prov. *Gelderland*, in de *Molenstraat*.

Het was bewoond door Kanonniken der orde van den H. AUGUSTINUS, en behoorde onder het kapittel van Windesheim. Dit klooster na de Reformatie vernietigd zijnde, werden de gebouwen ingerigt tot een **BANCKGASTHUIS** voor mannen en vrouwen boven de 60 jaren oud.

CATHARINAKLOOSTER (ST.), voorm. klooster te *Utrecht*, op het *St. Catharinaveld*, thans het *Vreeburg*, bij de *St. Catharinastraat*.

Het was een huis van Maltheser Ridders, anders Ridders van *St. Jan* genoemd, die het reeds omtrent het jaar 1280 bezaten.

Deze Ridders plagten oudtijds alle van adellijke geboorte te moeten zijn; doch te *Utrecht* werden reeds in de veertiende eeuw of misschien al vroeger, lieden van burger afkomst in het **St. CATHARINAKLOOSTER** ontvangen; van welken tijd af, de Kloosterlingen de krijgsdienst lieten varen en een stil leven begonnen te leiden. De regering der stad had zelfs, ten dien tijde, toezigt op het bestuur van dit klooster, waarin men ook armen en zieken huisvestte en verzorgde.

Toen **KARL V** te *Utrecht* een kasteel wilde bouwen, dat hij **VREDEBURG** noemde, deed hij de woning dier Ridders innemen en, even als de daartoe behorende kerk, afbreken, terwijl hij de Maltheser Ridders in het klooster der Karmeliten, op de Nieuwe Gracht, plaatste, hetwelk toen den naam van **CATHARINAKLOOSTER** bekwam. Laatstgenoemde klooster is, na de Hervorming, tot een **HOSPITAAL** of **GASTHUIS** ingerigt, waarin, zoowel krijgslieden als andere zieken, werden opgenomen. Dit is echter in de laatste jaren dat *Utrecht* door de Franschen bezet was, naar het Duitsche huis verplaatst. Thans dient het gebouw tot **MILITAIR LOGEMENT** of zoogenoemde **INKWARTIERINGS-KAASERN**. De kerk van dit klooster; sedert de Hervorming, bij de Gereformeerden tijdelijk in gebruik genomen, is in het jaar 1815 voor de R. K. krijgslieden tot garnisoenskerk ingeruimd en, na door den storm van 29 November 1836, zoo zwaar geteisterd te zijn, dat de dienst daarin niet langer zonder gevaar kon verrigt worden, in het jaar 1840 aan de R. K., vergaderende in het *Catharijzensteegje*, afgestaan, ten einde dat gebouw in bruikbaren staat te herstellen.

De Ridders stonden te *Utrecht* onder een Opperhoofd, die den naam van **Balie van St. Catharina** droeg, terwijl de kommanderij de **Balie van St. Catharina** geheeten werd. Na het afsterven van den **Balier, HENDRIK VAN DEUX**, hebben de Gedeputeerde Staten van de provincie *Utrecht*, den 15 October 1602, den Kommandeuren, die onder hem stonden, verboden eenen nieuwen **Balier** te kiezen; en sedert hebben de Staten, in de plaats der overledene Kommandeuren, anderen aangesteld, die het genot der goederen, tot elke kommanderij behorende, hadden.

De andere goederen der Balie, bestaande of uit hetgeen eertijds de Balier toekwam, of uit hetgene iedere Kommandeur, oudtijds in den schoot der orde bragt, werd in het vervolg van tijd door eenen Rentmeester beheerd, en uit de inkomsten dier goederen werden eenige prebenden en onkosten betaald. De prebenden beliepen zeven en dertig honderd en vijftig gulden 's jaars, die onder zestien personen verdeeld werden. De Kommandeurs van St. Catharina waren van ouds en zijn nog negen in getal; die genoemd worden naar de plaatsen, daar de goederen gelegen zijn, als: te Oudewater, te Wemeligen, te Kerkwerve, te Harmelen en te Weerden. Zij werden voorheen door de Staten op voorstel van een der Leden aangesteld, maar later door den Stadhouder, zonder dat daartoe eenig voorstel gedaan werd.

CATHARINAMEER, voorm. meer, prov. *Friesland*, kw. *Westergoo*, griet. *Franekeradeel*, N. W. van het d. *Boer*.

Dit meer hetwelk zeer vischrijk was en waar zich zeer veel wild en watergevogelte ophield, had door de Ried gemeenschap met de tegenwoordig ook reeds drooge *Munnike- en Dongjumermere*n. Hoewel sedert een paar eeuwen reeds droog, is het land zeer laag en kan alleen door watermolens drooggehouden worden. In de nabijheid staat een huis, dat nog onder den naam van *Eijerhuis* bekend is, welken naam het vermoedelijk ontleent, van de menigte eijeren, die in den omtrek gevonden werd.

CATHARINAPLAAT, onbehuide pold in den *Biesbosch*, prov. *Noord-Brabant*, *Vierde* distr., arr. *Breda*, kant. *Oosterhout*, gem. *Made-en-Drimmelen*; palende N. aan de oude grafelijkheidslimiet, thans scheiding der gemeenten *Made-en-Drimmelen* en *Werkendam*, O. aan het Gat van den *Hardenhoek*, Z. aan den *Hoogenhof*, W. aan den *Lagenhof*.

Deze pold, omkaad in het jaar 1838, watert uit op het Gat van den *Hardenhoek*, en wordt bestuurd door den eigenaar, zijnde de Heer *ARNOLDUS JOSEPHUS IJGENHOUSZ*, woonachtig te *Breda*. Het zomerpeil is 45 duim boven A. P.

CATHARINAPLAAT of **JANTJESPLAAT**, onbehuide pold. in den *Biesbosch*, prov. *Noord-Brabant*, *Vierde* distr., arr. 's *Hertogenbosch*, kant. *Heusden*, gem. *Werkendam*; palende N. en O. aan het Gat van den *Hardenhoek*, Z. aan de *Grienden*, W. aan de *Kreek langs de Springer*.

Deze pold., die, ingevolge 's Konings dispositie van 29 October 1831, in het volgende jaar, door den bonwman *ANIE HOFMAN*, te *Sliedrecht*, als huurder van het Domeinbestuur, omkaad is, beslaat eene oppervlakte van 11 bund. 68 v. r. 50 v. ell., watert door twee houten duikers, aan de westzijde ieder van eene klep voorzien, op de kreek langs den *Springer* uit, en staat onder het bestuur van gemelden *HOFMAN*. Het land ligt 40 duim boven A. P.

CATHARINA'SHUIS, voorm. kl. te *Gouda*. Zie **CATHARINAHUIS**.

CATHARINA SOPHIA, suikerpl. in *Nederlands-Guiana*, kol. *Suriname*, aan de *Saramacca*, ter regterzijde in het opvaren; palende bovenwaarts aan de koffijplant. *Anna-Maria*, benedenwaarts aan de verl. plant. *Judashoop*. Zij is 1500 akk. groot en wordt door 176 slaven bewerkt. Men heeft er eenen stoommolen. De Negeren noemen haar **SOEKROEGROU**.

CATHARINEBAND, d., prov. *Friesland*. Zie **TERBAND**.

CATHARINENDAL (ST.), kloost. in de bar. van *Breda*, prov. *Noord-Brabant*, arr. en 2 u. N. O. van *Breda*, kant., gem. en 5 min. Z. O. van *Oosterhout*.

Dit klooster was oorspronkelijk gesticht in het jaar 1268, te *Vroenhout*, onder *Roosendaal*, door *SERVAAS VAN LIEDEKERKE*, met zijne huisvrouw *YHREZORTE* en hunnen zoon *VICTOR*. De kerk, ingewijd in het jaar 1270, en aan de *H. CATHARINA* toegeheiligd zijnde, zoo bekwaam het klooster den naam van *ST. CATHARINENDAL*. Deze instelling werd niet slechts door *ARNOUT VAN LOVEN*, en zijne huisvrouw *ELISABETH*, Heer en Vrouw van *Breda*, met hun goedvinden bekrachtigd, maar bovendien werden de goederen van de Priorin en zusters van *ST. CATHARINENDAL*, bij bezegelde brieven, in hunne bescherming genomen; terwijl zij haar bovendien met vele goederen en gronden van erven onder *Sonseel*, *Vlasselt*, *Oosterhout*, *Mertensheim* (nu 's *Princenhage*) enz. begiftigden.

Twintig jaren na de stichting, en wel in het jaar 1288, werd het klooster, door het doorbreken der dijken bij *Lillo*, zoodanig door het water aangetast dat de Geestelijke Dochters zich genoodzaakten zagen, elders eene schuilplaats te zoeken, waarom *RASO VAN GAVEREN*, Heer van *Liedekerke-en-Breda*, haar in het jaar 1293 overplaatste bij de stad *Breda*, waar zij bij het gasthuis verbleven tot in het jaar 1308, als wanneer haar vergund werd, even buiten de stad een klooster te bouwen, waarvan de voornaamste gebouwen, nu nog, ten gevolge van de vergrooting der stad *Breda* in de jaren 1531-1536, binnen hare muren aanwezig en onder den naam van het Klooster bekend, thans tot kazerne dienen.

Gedurende den tijd, dat dit klooster zoo dicht bij en later binnen de stad stond, werd het door de Heeren van *Breda*, voornamelijk door die uit het doorluchtig geslacht van *Nassau* met vele regten en voordeelen begunstigd, onder anderen genoot het vele weldaden van *ENGELBRECHT*, Graaf van *Nassau*, Heer van *Breda*, en zijne gemalin *JOANKA VAN POLANEN*, wier beide moeijen *ELISABETH VAN DE LECK* en *MACHELT VAN POLANEN*, de eerste als Priorin en de andere als Geestelijke in het klooster waren, waarin zich destijds nog vele andere Jonkvrouwen van edele geslachten bevonden. — Zijn zoon en opvolger *JAN*, Graaf van *Nassau*, behartigde zoodanig de belangen van het klooster, dat hij het gedurende eenige jaren op eigen kosten onderhield, en jaarlijks zelf de rekeningen nazag, om te weten of de Geestelijke Zusters ook aan iets gebrek hadden. Hij verkreeg van *Paus Pius II*, dat het in het jaar 1463 in onderscheidene opzigten hervormd werd, zoodat de Nonnen gehouden waren zich aan de eenwigdurende opsluiting te onderwerpen, niets in eigendom mogten bezitten, voor zich zelven geene dienstmaagden hebben, en, in plaats van den Proost, alleen eenen Biechtvader houden. Hij deed onderscheidene straten en stegen omtrent het klooster verleggen, ten einde alle stratengerucht daarvan te weeren. Zelf ontbood hij zijne dochter *ODILIA* uit het konvent van *Bethanië* bij *Mechelen*, en deed haar in het klooster *ST. CATHARINENDAL* den sluier aannemen. *HENDRIK* Graaf van *Nassau*, Heer van *Breda*, noemde zich mombeer van het klooster en deed het nader hervormen, hetwelk ten gevolge had, dat de Priorin alleen den sleutel zou hebben van het Binnenklooster en geene manspersonen daarin mogten worden toegelaten. Hij schonk met zijne Gemalin, *CLAUDE DE CHALONS*, Prinses van *Oranje*, het fraaie gestoelte op het koor, in de, ten jare 1501, gebouwde kerk. Ook gebood hij de Regering van *Breda*, het klooster behoorlijk schadevergoeding te geven, voor de vele erven, die het, bij het graven der nieuwe wallen om de buitenstad, verloren had. De zware brand, die in het jaar 1534 het grootste en beste gedeelte der stad in kolen legde, heeft al de ge-

bouwen des kloosters, behalve alleen de kerk en de slaappleatsen verwoest. Naderhand werden die echter weder in vorigen stand hersteld.

Door de beeldenstormerij, welke den 23 Augustus 1666 te Breda gewoed heeft, leed het klooster mede veel schade. WILLEM I, Prins van Oranje, wien dezen handelwijze zeer mishaaide, nam hierop het klooster in zijne bijzondere hoede, beveiligde de Nonnen voor verderen overlast, en beval zijnen Rentmeester, dat hij de goederen des kloosters zoude beschermen en gadeslaan. Dit had ten gevolg, dat het klooster sedert altijd genoemd werd het KLOOSTER VAN NASSAU, en dat CLAUDE VAN BERLATHONT Heer van *Haultepenne*, toen hij Breda, den 29 Junij 1681, had ingenomen; het vijandig deed aantasten en door zijn krijgsvolk uitplunderen. In het jaar 1625 werd, door den Algemeenen Overste der Premonstratenser orde, weder, volgens de eerste instelling, eenen Proost over het klooster aangesteld, zoo als zulks tot nu toe is in stand gebleven. Nadat FREDERIK HENDRIK, Prins van Oranje, in het jaar 1637, de stad Breda veroverd had, nam hij, als Heer van Breda, bij eenen bijzonderen brief, het klooster, met al zijne bewoners, in zijne bijzondere bescherming, en, ten einde de Nonnen te beter van de wereld konden afgezonderd blijven, ontlastte hij het van de inkwartiering der soldaten. Toen hij echter voorgenomen had binnen Breda eene illustre school en collegie op te rigten, en daartoe geschikte gebouwen noodig had, kwam hij, den 20 April 1646, met den toenmaligen Proost, BALTHAZAR KRUYT, overeen, dat dezen het klooster met den bijgang en de kerk aan den Prins zouden overgeven, terwijl de Proost, de Vicaris en verdere Geestelijke personen het klooster zouden overbrengen naar *Oosterhout*, alwaar zij, zonder iemands tegenzeggen, naar hunnen regel, onder de voortdurende bescherming van het doorluchtige huis VAN NASSAU, leven zouden, hoewel zij altijd een toevlugtsoord binnen Breda hielden, werwaarts zij zich, in tijd van dringenden nood, konden begeven. Dien ten gevolge togen de Geestelijke dochters van Breda naar *Oosterhout*, alwaar zij een erf kochten, en daarop weder een nieuw klooster bouwden, hetwelk zij den naam van CATHEARINENDAL gaven en tegenwoordig nog in wezen is.

Ook WILLEM II, Prins van Oranje, deed de door zijnen vader gedane belofte van bescherming getrouw gestand, want niet alleen bekrachtigde hij, bij eenen bezegelden brief, alle de voordeelen, regten en geregtigheden, bij zijne voorouders, van tijd tot tijd, aan het klooster gunstig verleend, maar toen, na den Munsterschen vrede, in het jaar 1648, volgens het besluit der Algemeene Staten, van 16 Junij deszelfden jaars, alle geestelijke geordende personen, de Republiek der Vereenigde Nederlanden moesten verlaten, verklaarde hij, dat de Proost en de Vicaris van St. CATHEARINENDAL daaronder niet begrepen waren, waardoor deze dan ook ongemoeid in het klooster bleven.

De Proost en de Geestelijke dochters zich alzoo te *Oosterhout*, in hun nieuw gebouwd klooster nedergezet hebbende, zijn aldaar in rust en stilte verbleven, tot in het jaar 1672, toen zij, na het uitbarsten van den oorlog tusschen dezen staat en den Koning van Frankrijk, uit vrees van vijandelijken overval, plundering en verwoesting, wedergekeerd zijn naar de oude kloostergebouwen te Breda, welke, wegens de vernietiging der Illustre school en collegie, ledig stonden en zeer vervallen waren. Zij deden dadelijk de kerk, waarin eenigen tijd eene bende krijgsknechten gehuisvest was geweest, met groote kosten weder herstellen en de overige gebouwen weder bewoonbaar

maken; doch, na het eindigen van dien oorlog, in het jaar 1679, vond Prins WILLEM III raadzaam, dat zij weder naar Oosterhout zouden keeren; terwijl hij haar uitdrukkelijk beloofde, van haar aldaar in zijne bescherming te houden. In het begin van het jaar 1680 vertrokken zij alzoo weder naar haar klooster te Oosterhout, waar zij tot heden toe verbleven zijn, hoewel niet zonder vrees van, eerst, in het jaar 1795, bij het inrukken der Franschen, en vervolgens, in het jaar 1810, bij den afstand van het zuidelijk gedeelte van het Koninkrijk van Holland, aan den Keizer der Franschen, het lot van alle der in Frankrijk bestaan hebbende kloosters te zullen moeten ondergaan; aan dit gevaar ontkomen, door een legale erkenning, bij keizerlijk dekreet van 12 November 1811, houden de Geestelijke zusters, thans ten getale van 29, zich onder anderen ook bezig, met het kosteloos onderwijs geven aan kinderen van behoeftigen. De gebouwen hebben van tijd tot tijd menige verbetering ondergaan, zoo als onder anderen, in het jaar 1818, wanneer een zeer doelmatig kerkgebouw, van toren voorzien, opgetrokken werd, terwijl de zusters tot dien tijd toe, in een gedeelte van den kloostergang (*het Pand*), godsdienstoefening hadden gehouden.

CATHARINENDAL, voorm. klooster, te *Maastricht*, prov. *Limburg*. Zie **CATHARINAKLOOSTER**.

CATHARINENKLOOSTER, voorm. klooster, te *Haarlem*. Zie **CATHARINAKLOOSTER** (1).

CATRIJNENHUIS, voorm. fraterhuis te *Deventer*. Zie **CATHARINAHUIS** (2).

CATSBERGEN, ridderhofstad in het *Overkwartier* der prov. *Utrecht*. Zie **CARSBERGEN**.

CATSE of **CATZ**, voorm. plaats in de prov. *Friesland*, waar, den 12 Mei 1420, de Schieringers door de Vetkeopers geslagen werden, zoodat zij wel 300 dooden en 200 gevangenen verloren.

Volgens het algemeen gevoelen moet deze plaats in de griet. *Hemelumer-Oldephaert-en-Noordwolde*, tusschen Hindeloopen en Molkerum, nabij het d. *Koudum*, gezocht worden.

CATSHOEVE, voorm. buitengoed, thans hofstede in *Staats-Vlaanderen*, prov. *Zeeland*, arr. en 4 u. Z. van *Middelburg*, kant. en 1½ u. N. van *Oostburg*, gem. en 5 min. N. van *Groede*.

Deze hofstede, die eene oppervlakte van 30 bund. 60 v. r. 50 v. ell. beslaat, doch te voren wel tweemaal zoo groot was, ontleent haren naam van den beroemden Raadpensionaris en dichter **JACOB CATS**, die er zijn gewoon verblijf hield, als hij, uit hoofde van zijne toen nieuw bedijkte landen, deze oorden bezocht, waarom hij ook in de Herv. kerk te *Groede* eene eigen bank had, die nog bestaat en naar hem genoemd wordt. Achter de **CATSHOEVE** loopt de *Catsweg*.

CATSJELI of **CAJELI**, eil. in *Oost-Indië*, tot de *Molukkos* behoorende; 3° 22' 33" Z. B., 144° 42' 34" O. L.

CATSJELI of **CAJELA**, plaats in *Oost-Indië*, op de oostzijde van het *Ambongke* eil. *Boero*, aan de bogt van *Catsjeli*. Vroeger stond te midden dezer plaats de vesting *Defensie*.

(1) Evenzoo zoekt men alle de overige woorden, die elders wel eens **CATHARINEN** gespeld en hier niet gevonden worden, op **CATHARINA**.

(2) Inspijts zoekt men alle de woorden, elders wel eens **CATRIJNEN** gespeld en hier niet gevonden, op **CATHARINA**.

GATSJELI (BOGT VAN), baai in *Oost-Indië*, aan de Noordoostzijde van het *Ambonsche* eil. *Boero*.

Het is eene veilige anker- en goede ververschingsplaats.

CATTEMEET, stuk lands, in het eil. *Schouwen*, prov. *Zeeland*, arr., kant., gem. en 46 Schouwsche roeden N. van *Zierikzee*.

Het is aldus genaamd naar eene groote stormkat, die de Vlaamsche Graaf *GUY* er bij het beleg van *Zierikzee*, in het jaar 1304 op deed plaatsen, en waaruit hij de stad veel schade toebragt.

CATTENBROEK, vroeger op de kohieren van Staat bekend met den naam van *ADOLF-VAN-DE-WAALSGEREGT*, amb. heerl. in het *Overkwartier* der prov. *Utrecht*, arr. *Amersfoort*, kant. *Wijk-bij-Duurstede*, gem. *Zeyst*; palende W. en N. aan *Zeyst*, O. aan *Zeyst* en *Stoetwegen*, Z. aan den *Krommen Rijn*.

Zij bevat het geh. *Cattenbroek*, en telt 60 inw., die meest hun bestaan vinden in den landbouw.

Deze amb. heerl. was vroeger leenroerig aan het Sticht van *Utrecht*, en werd den 27 Augustus 1740 ter leen uitgegeven aan den Heer *JAN PESTERS NIKOLAASZ*, Deken van het kapittel van *St. Jad*, verkozen in het eerste Lid der Staten van *Utrecht*, bij wiens nakomelingen zij thans nog bezeten wordt, zijnde thans eigenaar de Heer *Mr. JAN EVERHART PESTERS*.

Het geh. *CATTENBROEK* ligt 3 u. Z. W. van *Amersfoort*, 2½ u. N. W. van *Wijk-bij-Duurstede*, gem. en ½ u. Z. W. van *Zeyst*.

CATTENBROEK, heerl. in het *Land-van-Montfoort*, prov. *Utrecht*, kant. *IJsselstein*, gem. *Linschoten*; palende N. O. aan den pold. *Bijleveld*, N. W. aan den pold. *Breeveld*, Z. W. aan de heerl. *Polanen* en aan den pold. *Rapijnen*, Z. O. aan de pold. *IJsselveld* en *Munstwijk*.

Deze heerl. die tevens eenen pold. uitmaakt, bevat het geh. *Cattenbroek*.

In het jaar 1765 werd de Heer *JAN CORNELIS ABLAING*, Heer van *Nieuwerkerk*, door de Staten der prov. *Utrecht*, met deze heerl. beleend.

Het geh. *CATTENBROEK* ligt 2½ u. W. van *Utrecht*, 2 u. N. W. van *IJsselstein*, ¼ u. N. van *Linschoten*. Het begint een u. benoorden de stad *Montfoort* en strekt zich langs den *Cattenbroekerdijk* uit.

CATTENBROEKERDIJK, dijk in het *Land-van-Montfoort*, prov. *Utrecht*; die ten Z. O. van *Haanwijk* en N. O. van *Cattenbroek* en *IJsselveld*, van den *Rijn* naar den *IJssel* loopt.

CATTENLEGER of **KATTENLEGER**, streek gronds, onder *Bemmel*, in de *Over-Betuwe*, prov. *Gelderland*, ongeveer ½ u. van gemelde dorp gelegen.

CATTENPOORT, bouwvallen in het *Land tusschen Maas en Waal*, prov. *Gelderland*, nabij het stadje *Batenburg*.

CATTI, Lat. naam van de **KATTEN**, een volk waarvan de *Batten* afstammen. Zie **KATTEN**.

CAUBERG, geh. in het graafs. *Vroenhovs*, prov. *Limburg*. Zie **CABERG**.

CAUCHEN of **CHAUCEN**, in het Lat. **CAUCI** of **CHAUCI**, volk, dat ten tijde van *JULIUS CAESAR* een gedeelte van dit land bewoonde.

Zij stamden af van de *Scijten*, werden verdeeld in *Groote-Cauchen* en *Kleine-Cauchen*, en moeten gewoond hebben de eersten in het tegenwoordige *Oldenburgsche* en *Bremen*; de anderen in het tegenwoordige *Oost-Friesland*, tusschen *Eems* en *Wezer*. De **CAUCHEN** worden voor een der oudste volkstammen onder de Germanen gehouden, die reeds vóór onze tegenwoordige jaartelling zouden beroemd zijn geweest. **PLINIUS**, die de Duitschers in vijf hoofdstammen verdeeld, noemt onder

de *Ingosomen*, die tusschen Eems en Elve woonden, ook de *CAUCHEN* op. Zij deden onderscheidene invallen in de meer zuidwestelijke streken van dit land, waar thans de provinciën *Zuid-Holland*, *Zeeland* en *Utrecht* gevonden worden. *TACITUS* noemt ze een zeer aanzienlijk volk onder de Germanen, dat zijne grootheid liefst door gerechtigheid wilde handhaven; zonder begeerlijkheid, zonder heerschzucht, gerust en afgezonderd levende, geen oorlog verwekkende en nergens met rooven en moorden stropende; brengende hij als een voornaam bewijs hunner dapperheid en magt bij, dat zij niemand verongelijken, om boven anderen de overhand te hebben, hoewel ieder van hen de wapenen gereed had; terwijl er, zoo de zaak het vereischte, spoedig een leger op de been was, en men er vele krijgslieden en paarden zag; waardoor zij, hoewel zich stil houdende, echter in groote achting bleven.

Nadat *DATUS* de *Angrivariën* overwonnen, en de *Friezen* betuigd had, was hij de eerste der Romeinen, die door de veenen in het land der *CAUCHEN* doordrong. Kort daarna heeft zijn broeder *TIBERIUS* hen, die zich eerst niet wilden onderwerpen, maar naderhand hem te voet vielen in genade aangenomen: waarna hij hun de wapenen ontnam en eenige ruiterbenden onder hen legde. *GERMANICUS* had later, in beide zijne togten tegen de *Cheruscen*, getrouwe krijgsknechten aan de *CAUCHEN*. Naderhand, onder Keizer *CLAUDIUS*, afgevalen zijnde, zijn zij weder te ondergebracht door *PUBLIUS GABINIUS SECUNDUS*, die daardoor den bijnaam van *CAUCUS* verkreeg. Weinige jaren daarna, omstreeks het jaar 44 van onze tijdrekening, ondernamen zij de kusten van Gallië met hunne schepen onveilig te maken. Zij werden op dezen togt aangevoerd door den Kaninefaat *GANNASCUS*, die, lang voor hulpsoldaat onder de Romeinen gediend hebbende, sedert tot de *CAUCHEN* was overgelopen, en hen schijnt aangezet te hebben tot deze zeeschuurmerijen, waardoor hij zich nu berucht maakte. Hij wist, dat de Galliërs rijk, doch magteloos ter zee waren, en stroopte daarom, met ligte vaartschepen, langs hunne kusten. *CNEIUS DOMITIUS CORBULO*, aan wien middelerwijl het bestier over Neder-Germanië was opgedragen, en die reeds herwaarts op weg was toen de vijandelikheden der *CAUCHEN* bekend werden, was zoodra niet op het Eiland der *Batavieren* aangekomen of hij voerde de driერიemige galeijen door de kil des Rijns en de overige schepen door de wadden en stroomgaten in zee. Welhaast werden de roofschepen van *GANNASCUS* in den grond geboord, hij zelf met schande naar huis gejaagd en alles wederom bevredigd. De *CAUCHEN* bleven echter niet lang in rust, want onder de regering van *NERO* verdreven zij de *Ansibariën* uit hun land. Naderhand hebben zij ook met de *Batten*, de *Friezen* en andere Germaansche volkstammen gemeene zaak gemaakt in den opstand tegen de Romeinen. Nadat deze oorlog ten einde was, zijn zij nogtans weder onder de gehoorzaamheid der Romeinen gekomen; waarna zij, onder de regering van *MARCUS AURELIUS*, in België vielen, doch door den Landvoogd *DIDIUS JULIANUS* terug gedreven werden. Dit gedurig afvallen en weder tot gehoorzaamheid komen schijnt onder de *CAUCHEN* geduurd te hebben, tot dat zij den naam en het bondgenootschap gedeeltelijk van de *Franken*, gedeeltelijk van de *Friezen* en gedeeltelijk van de *Saksers* hebben aangenomen, waardoor de oude naam met der tijd geheel is uitgestorven en, vooral de noordelijke bewoners der landen tusschen Eems en Weser, met den naam, ook de taal en de regten of gewoonten der *Friezen* ontvangen hebben.

CAUCHEN (GROOTE-), in het Lat. *CAUCI-MAJORES*, stam der *CAUCHEN*, die het tegenwoordige *Oldenburgsche* en de omstreken van

Bremen of liever tusschen de *Weser* en de *Elve* moet bewoond hebben.

CAUCHEN (KLEINE-), in het Lat. *CAUCI-MINORES*, stam der *CAUCHEN*, die het tegenwoordige *Oostfriesland*, tusschen de *Eems* en de *Weser*, bewoonden.

CAUCI, Lat. naam van de *CAUCHEN*. Zie dat woord.

CAUCI-MAJORES, Lat. naam van de *GROOTE-CAUCHEN*. Zie *CAUCHEN GROOTE-*.

CAUCI-MINORES, Lat. naam van de *KLEINE-CAUCHEN*. Zie *CAUCHEN (KLEINE-)*.

CAUMER, geh. in het *Land van Valkenburg*, prov. *Limburg*, distr., art. en $3\frac{1}{2}$ u. O. ten N. van *Maastricht*, kant., gem. en 15 min. ten Z. O. van *Heerlen*; met 133 h. en 660 inw.

CAUWATER, voorm. klooster, thans eene buitenpl. in de *Meijerij van 's Hertogenbosch*, kw. *Maasland*, prov. *Noord-Brabant*. Zie *COUWATER*.

CAUWELAER, geh. in de bar. van *Breda*, prov. *Noord-Brabant*, arr. en $1\frac{1}{2}$ u. Z. van *Breda*, kant. en $\frac{1}{2}$ u. Z. van *Ginneken*, gem. *Ginneken-en-Bavel*; met 11 h. en 80 inw.

CAUWENBERG, geh. in het graafs. *Vroenhoven*, prov. *Limburg*. Zie *CABERG*.

CAUWERVE, d. in het eil. *Zuid-Beveland*, prov. *Zeeland*. Zie *COUWERVE*.

CAWER, distr. in *Oost-Indië*, op het *Sundasche eil. Sumatra*, res. *Palembang*, ads. resid. *Bengkoelen*.

CAYBOBO of *CAYBOBO*, d. in *Oost-Indië*, op het *Ambonsche eil. Ceram*, aan den zuidwestelijken uithoek van *Groot-Ceram*, zeer aangenaam onder het lommer gelegen.

Het staat onder het *Nederlandsche Gouvernement*, dat er een fort heeft. Ook is er een *gouvernementshuis*. Men heeft er een fraai uitzigt zoo op de nabijgelegen groene heuvelen, als op de baai van *Ceram* en op het *Varkenseiland*; doch het strand is bezet met riffen en moeilijk te naderen. In de nabijheid zijn vele rotsen en achter het d. is het gebergte woest en onbewoond.

De bevolking, die in het begin der vorige eeuw 733 zielen sterk was, onder welke 193 weerbare mannen en 91 *Dati's*, levert bekwame *timmerlieden* en *stoute zeelieden* op. Zij heeft menig blijk van *getrouwheid* aan het *Nederlandsche gouvernement* gegeven, zelfs *niettegenstaande* zij sterk tot *afval* werd aangezet.

CAYLOEPA, eil. in *Oost-Indië*, in de *Straat der Molukkos*, tot de *Toekang-Besi-eilanden* behoorende.

Het ligt 1 m. Z. O. van *Poelo-Wangi-Wangi*, 2 of 3 m. N. W. van *Poelo-Tamea*. Het heeft N. en ten Z. een rif en in het Z. nog een eilandje. Een mijl *zuidwestwaarts* van dit eil. ligt mede eene rif, dat N. W. en Z. O. wel 8 of 9 m. lang en 2 of 3 m. breed is, hoewel het in het N. W. smaller wordt. Ook doet er zich hier en daar een eilandje op voor. Ten Z. O. van *Cayloepa* is weder een rif, dat 2 of 3 m. in het rond heeft en van het O. naar het W. zich uitstrekt, doch naar het O. spits toeloopt.

CECILIAKLOOSTER (ST.), voorm. klooster te *Amsterdam*, op de *Oudezijds-Voorburgwal*.

Het was bewoond door *Nonnen*, die naar den *derden regel* van den *H. FRANCISCUS* leefden, en werd, naar sommigen meenen, reeds tusschen de jaren 1542 en 1552 gesticht. De daartoe gediend hebbende gebou-

van zijn, na eerst tot ander gebruik te hebben verstrekt, tot een *Staanhuis* verbouwd (1).

CECILIAKLOOSTER (ST.), voorm. klooster te *Enkhuizen*, bewesten of achter de *Westerkerk*.

In het jaar 1441 begon men er aan te bouwen, en in het jaar 1465 was het zoo ver voltooid, dat er Nonnen in geplaatst werden, die naar den derden regel van den H. FRANCISCUS leefden. Zij hadden zene kerk of kapel, met riet gedekt, en van eenen kleinen toren, met uurklok, voorzien, die later echter is afgebrand. Sedert den tijd der Hervorming, op bevel der overheid, tot ander gebruik bestemd zijnde, werd het, in het jaar 1592, tot eenen *Beuzat-Zieken-en-Prethuis* ingerigt. Bij den achteruitgang van de stad *Enkhuizen* heeft het later ledig gestaan of is tot bijzondere einden gebruikt, tot dat het, in het jaar 1818, is verkocht en in het jaar 1819 gedeeltelijk gesloopt geworden. Het nog bestaande gedeelte was reeds in het jaar 1816 ingerigt tot een *Oeconomisch-Werkhuis*, welks directie dit, bij den verkoop, in het jaar 1818, in eigendom bekomen heeft en er dagelijks in laat arbeiden.

CECILIAKLOOSTER, voorm. klooster te *Haarlem*, in de *St. Janstraat*, dicht bij de poort, belendende aan de *Wijde- en Naauwe-Ceciliasteegen*, die daarvan haren naam ontleend hebben.

Het was in het jaar 1468 gesticht. Op den grond van dit klooster staat, nevens andere particuliere gebouwen, thans het *Gouvernement-Gebouw*.

CECILIAKLOOSTER (ST.), voorm. klooster te *Hoorn*, aan de Oostzijde van de *Gox (Nieuwstraat)*, naast het klooster der Hieronymieten.

Het was in het jaar 1402 gesticht, om bewoond te worden door Nonnen, die naar den derden regel van St. FRANCISCUS leefden. Toen in het jaar 1499 de Hieronymieten uit *Hoorn* vertrokken, deden zij hun kloostergebouw aan de zusters van het St. CECILIAKLOOSTER over, die dit alzoo aan haar klooster trokken. Den 8 Maart 1575 werden de Nonnen uit dit klooster gehaald en naar *Amsterdam* overgebracht. Na de Hervorming is het achterste gedeelte van dit klooster tot eene Latijnsche school ingerigt, waartoe het ook thans nog dient; terwijl dat gedeelte, hetwelk vroeger het St. Hieronymusklooster geweest was, in het jaar 1596, gedeeltelijk tot een *Logement* van Gecommitteerde Raden van het Noorderkwartier werd ingerigt, en dit dient, sedert het jaar 1796, tot *Stadhuis*. De overige gedeelten van het St. CECILIAKLOOSTER zijn afgebroken en de grond is tot eenen uitgestrekten tuin aangelegd, behoorende tot het Latijnsche schoolgebouw.

CECILIAKLOOSTER (ST.), voorm. klooster te *Leyden*, in de *Bastiaan-de-Roysteeg*, achter de *Vrouwenkerk*, en van achteren uitkomende tegen de *St. Josephsteeg*.

Het was bewoond door Nonnen van de orde van St. Augustinus, die, behalve hare geestelijke oefeningen, nog dagelijks met haren handen arbeid de kost moesten verdienen.

Dit klooster is na de Hervorming gedeeltelijk tot burgerwoningen, maar voor het grootste gedeelte tot een *Psar- of Dolhuis* vertimmerd, zoo als dit gedeelte thans ook nog dient tot een *Gast- en Kranksinnighuis*, het *Cecilia-Gast-Dol-en-Prethuis* geheten.

(1) Zie voorts over dat gebouw dit Woordenboek, D. I, M. 178 en 179.

CECILIAKLOOSTER (ST.), voorm. klooster te *Tiel*, in de *Kerkstraat*, zich uitstreckende langs den *Achterweg* en de *Ambtmansstraat*, tot achter het erf van het zoogenaamde *Ambtmanshuis*.

De Nonnen, die het bewoonden, waren Reguliere Kanonnikessen van de orde van den H. Augustinus. Van het klooster is tegenwoordig niets meer aanwezig, dan twee over elkander staande gebouwen, aan den *Achterweg*, waarvan het eene tot eene Nederduitsche school en onderwijzerswoning dient, terwijl het andere voorheen tot een *Magazijn* werd gebruikt en thans tot woonhuizen is vertimmerd. De overige, daartoe behoord hebbende, gronden, zijn gedeeltelijk met eenige kleine huizen bezet en gedeeltelijk, in het jaar 1683, aan het erf van het *Ambtmanshuis* getrokken.

De tot dit klooster behoord hebbende kerk, thans nog de *Kleine- of St. Ceciliakerk* geheeten, is, in het jaar 1633, ingerigt voor de Herv. kerkdienst. In het jaar 1753 is zij mede aan de *Evang.-Luth.* in gebruik toegestaan.

CECILIAKLOOSTER (ST.), voorm. klooster te *Utrecht*, op de *Oudegracht-Oostzijde*, tusschen de *St. Jansbrug* en de *Viebrug*.

Het was gesticht op de plaats, waar het voormalige kasteel of huis der Heeren van *Amstel* gestaan had, hetwelk, nevens andere goederen van Heer *GIJSBRECHT*, in het jaar 1296, wegens den moord aan *FLORIS V*, Graaf van *Holland*, gepleegd, was verbeurd verklaard. Het werd gebouwd en van inkomsten voorzien door *THEODORUS VAN DER AA*, en zijne huisvrouw *LUCIA*, die er, ten jare 1397, Nonnen van aanzienlijken adel in plaatsten. Die Nonnen waren echter opgesloten, en werden alzoo *Besloten zusters* genoemd. Het stond onder het kapittel van *Utrecht*. Door eene bul van Paus *BONIFACIUS XIII*, werden onderscheidene voorregten aan dit klooster toegestaan; en *FREDERIK SCHENCK VAN TAUTENBERG*, een en zestigsten Bisschop van *Utrecht*, nam de Nonnen, die reeds van ouds onder het gebied van zijne voorzaten gestaan hadden, onder zijne bescherming. Omstreeks het jaar 1647 werden de gebouwen van dit klooster tot een *PROVINCIAAL MUNTUIS* ingerigt, zooals er thans nog 's *RIJKS MUNT* gevestigd is.

CEDERKREEK, kreek in *Nederlands-Guiana*, kol. *Suriname*.

Zij komt met twee takken uit de hooge en bergachtige landen ten O. van de *Suriname*, en ontlast zich, na eenen westelijken loop, bij de eerste watervallen in die rivier, tusschen den voormaligen militair-n post *Hughesburg* bovenwaarts en de plant. *Victoria* benedenwaarts.

CEIRAM, eil. in *Oost-Indië*. Zie *CERAN*.

CELAM of **CELANO**, distr. in *Oost-Indië*, op het *Bandasche* eil. *Banda-Lontoir*, het Noordelijke gedeelte van dat eil. uitmakende.

CELAM of **CELANO**, oud d. in *Oost-Indië*, op het *Bandasche* eil. *Banda-Lontoir*, op eenen heuvel.

CELAMSCHE-KANAAL, vaarwater in *Oost-Indië*, in de *Zee van Banda*, ten N. van het distr. *Celam*, op het eil. *Banda-Lontoir*, dat het van het eil. *Pisang* scheidt.

CELAMO, distr. en d. in *Oost-Indië*. Zie *CELAN*.

CELEBES, bij de inlanders *NEGRI-ORANG-BORGIS* genoemd, eil. in *Oost-Indië*, tot de *Sunda-eilanden* behoorende, en zich van 1° 37' N. B. tot 3° 57' Z. B., en van 137° 30' W. L. tot 143° 30' O. L. uitstreckende. Gemeenlijk wordt door *CELEBES* alleen de Oostkust van dit eiland, dat onder het gouvernement van *Ternate* begrepen is, verstaan, terwijl men dan het westelijke gedeelte *Makassar* noemt, onder welken laatsten naam men vroeger ook wel het geheele eiland begreep,

damen , met betrekking tot de bemittingen der voormalige Obstindische Compagnie in die gewesten, ook wel DEN SLUTTEL VAN HET OOSTEN noemt.

Het ligt O. van Borneo, Z. van de Philippijnen, W. van de Molukkos en N. van onderscheidene eilanden, die men als eene oostelijke voortzetting van Java kan beschouwen. Ten N. wordt het bespoeld door de Zee van Celebes of Solozee, ten N. O. door de Straat der Molukkos, ten Z. O. door de Zee van Banda, ten Z. en Z. W. door de Zee van Java en ten W. door de Straat van Makassar.

Dit eil., dat tot de groote eilanden van den Indischen archipel gerekend wordt, heeft eene lengte van 125 en eene breedte van 50 Duitsehe mijlen, die van jaar tot jaar, door eene sterke aanslibbing van het oostelijke strand, vermeerderd. De vlakke inhoud wordt door CRAWFORD op 2558 geographische mijlen gerekend; hoewel men, doordien het binnenland nog zeer weinig bekend is, dit niet juist kan opgeven.

De gedaante, die zeer onregelmatig is, kan men niet beter beschrijven dan door haar bij twee aaneen verbonden hoefijzers te vergelijken, waarvan het noordelijkste met de opening oostwaarts en het zuidelijkste met de opening zuid-zuidoostwaarts gekeerd is. Deze sonderlinge gedaante veroorzaakt aan de oostzijde twee groote inhammen, zijnde de Baai van Tomini of Baai van Gorontaloe en de Baai van Tolo; en aan de zuidzijde ééne, namelijk de Baai van Boni. Behalve deze heeft men nog de Baai van Palos, de Bogt van Badjoeke of Bogt van Tanetti en de Baai van Para-Para aan de Westkust, de Baai van Castricum aan de Noordkust, en de Baai van Menado aan den noordoostelijken landtong.

Ten gevolge van deze gedaante wordt ook het eiland als van zelf in vijf hoofddeelen verdeeld, zijnde: de Noordoostelijke landtong, de Oostelijke landtong, de Zuidoostelijke landtong, de Zuidelijkste landtong en de Westkust. De Noordoostelijke landtong bevat de resid. Menado en de staten Boelan en Kandipan, benevens de landstreek Tomini. De Oostelijke landtong wordt geheel ingenomen door de Kust van Balante, waarover de Vorst van Boni vroeger bewind voerde. Op den Zuidoostelijken landtong vindt men het prinsdom Loehoe, Wadjoe en Sopeng. De Zuidelijkste landtong bevat het gouvernement Makassar, de koninkrijken Boni, Goa en Sanraboni en het landschap Torotea. Op de Westkust treft men aan: de koninkrijken Tello, Tanetti, Sopeng, Sidenring, Wadjoe, Loehoe, Trimana, Palos en Donggala, benevens de landschappen Mandhar en Toeradja.

De regeringsvorm is in de onderscheidene deelen van CELEBES zeer verschillend en in eenige zuidelijke rijken minder willekeurig dan die der Vorsten op Java. In sommige kiezen de Staatsraden of voornaamsten des rijks den Vorst, welke keus zich echter in enkele staten, niet tot het geslacht van den overledenen of onttroonden Vorst behoef te bepalen; terwijl zelfs de vrouwen en onmondige kinderen er den troon bestijgen of verschillende rangen in het leger bekleeden, aan wie dan evenwel Voogden of Raadslieden worden toegevoegd. De Staatsraden, die uit de naaste bloedverwanten van den overledenen of afgetreden Vorst gekozen worden, hebben het toezigt over de gewigtigste staatsbelangen, beslissen over vrede en oorlog, kiezen de Ministers, en kunnen zelfs den regerenden Vorst onttronen. De Gouverneurs der provincien worden *Krains* en de dorpschoude *Galarangs* genoemd. Hunne wetten, die eenen ze-

kerch graad van beschaving aanduiden, handhaven, hoe onvolkomen dan ook, het beginsel van eigendom en persoonlijke veiligheid.

De aanmerkelijkste hopen zijn: Kaap Rivers, Kaap Tris, Kandie, Kemma'spunt, Koffin, Kaap Talabo, de Punt van Boela-Komba, Kaap Mandar, Kaap William, Kaili, Temoel en Dando.

De grond van dit eiland is bij afwisseling hoog en laag en wordt door onderscheidene stroomen en beken doorsneden. Over het algemeen is hij zeer vruchtbaar, en aan de kusten, die veelal zandig, vochtig en laag zijn; zeer geschikt voor den akkerbouw. Men vindt er echter ook sommige barre, schrale en rotsachtige plaatsen. Over het geheele eiland slingert eene bergketen, het Gebergte van Torotea of Bonthain genaamd, die aan de beide zijden juist tegenovergestelde jaargetijden veroorzaakt, en zich, met takken, over de vier landtongen uitstrekt, alwaar zij in voorgebergten uitloopt. De meeste toppen dezer bergketen zijn geheel begroeid, sommigen zijn hier en daar kaal; de voornaamste zijn 4000 of 5000 v. hoog. Ook vindt men er op den noordoostelijken landtong, eenige vuurspuwendē bergen, die, door hun hevige woeden, vaak groote omkeeringen en verwoestingen veroorzaken.

Van velen dezer bergen vlieden rivieren naar zee, welke, met uitzondering van de Tjiandranā, de Goa of Makassar en de Boni, slechts kustrivieren; doch van aanmerkelijke grootte zijn, zijnde eenige tot op vijf mijlen van hare monding bevaarbaar. De voornaamste dezer rivieren zijn: de Barobē, de Benanga, de Boeli, de Bonthain, de Djenopento, de Doenjong, de Kalikongkong, de Kadjang, de Langkara, de Lemhang, de Lindjé, de Maros, de Ponré, de Pontiana, de Sandraboni, de Sopeng, de Tupé-Djara, de Teloe, de Tji-kong en de Tsjinrana. Ook heeft men er een meer, Tapara-Karadja of Tempe genaamd.

Daar Celsius tusschen de keerkringen en met het noordelijk gedeelte op den evenaar ligt, zoodat de zon er tweemaal des jaars loodregt boven staat, is de luchtstreek er zeer heet, terwijl het drooge seizoen er acht maanden, namelijk van half Maart tot half November, duurt, in welke laatste maand de regentijd eenen aanvang neemt, die dan tot half Maart aanhoudt. Het luchtgestel wordt voor het gezondste van den Sundaschen Archipel gehouden; hetwelk toe te schrijven is aan de regelmatige zee- en landwinden, die er de lucht zeer bekoelen. Dikwerf is er de lucht nogtans betrokken, zoodat men op weinige mijlen afstand het eiland niet zien kan.

De voortbrengselen, uit het rijk der delfstoffen, zijn: voornamelijk goud, inzonderheid in de Nederlandsche distrikten Menado, Gorontalo en in Tanette, in het Bantimoerong gebergte; ijzer, in de oostelijke distrikten; steenkolen van eene goede hoedanigheid, in Maros en Tarilili; salpeter, langs de Maros, aan den voet van het gebergte; kristal; zwavel en zout.

Van den rijstbouw wordt op Celsius veel meer werk gemaakt dan op de meeste naburige eilanden, en men beweert, dat er de rijst, vooral in de distrikten, welke tot het Nederlandsch gebied behooren, beter is dan zelfs op Java, maar niet zoo goed kan bewaard worden. Ook leveren de rijstvelden, tot dus ver, niet genoeg op voor de behoefte der bevolking, zoodat jaarlijks eene aanzienlijke hoerfelheid van dat graan van Java moet worden aangebragt.

Het plantenrijk levert hier: agar-agar; mais of Turksch koren; maniok; arengsuiker; suikerriet; inlandsche aardappelen; boonē; ana-

massen; meloenen; kokosnoten; oranjeappelen; citroenen; limoenen; mangistans; manggaas; pisang; broodvrucht; sago; wilde pruimen; tamarinde; Spaansche peper, in geringe hoeveelheid; tabak, in Bontain en de Zuiderdistrikten; indigo, die vooral in de Nederlandsche distrikten aangekweekt wordt en welig groeit; katoen, dat beter is dan dat van Java, en waarvan men zeer sterke, bont geruite deeken weeft, die veel gezocht worden; bamboos; rotting; djatie-, sandel- en sapanhout, in het gebied van Boelskomba, hoewel in geringe hoeveelheid; benzoin; papier; katoembang; ebbenhout; palmhout; verfhouten; mitsgaders goed timmerhout, hetwelk men schier alleen in de noordelijke distrikten, die tot het Nederlandsche gebied behooren, vooral omtrent Siang, Labakkan en Boegeroe, aantreft; want dat hetwelk de uitgestrekte bosschen in het gebergte van het distr. Maros, en bijzonder in de regents. Tanrabili en Simbang, opleveren, wordt tot het bouwen van Europese schepen niet duurzaam genoeg geacht, hoewel de inlanders er vrij groote prauwen van bouwen; terwijl zij het overigens tot het vervaardigen van allerlei huisraad gebruiken. De voortbrengselen uit het plantenrijk zouden hier in veel grootere hoeveelheid gevonden worden, indien men met meer zorg den landbouw beoefende, die trouwens door den oorlog tuschen de inlanders en de Engelschen, tijdens het kortstondig bezit van dit eiland door deze laatste, van 1811 tot in 1816, nog meer is achteruit gegaan, terwijl de latere vijandelijkheden, tuschen de Celebers en de Nederlanders, almede niet gunstig daarop gewerkt hebben.

De dieren, die men er vindt, zijn: uitmuntende en op Java zeer geachte paarden, die er in sommige streken in het wild worden aangetroffen; tam rundvee, schier alleen in de Nederlandsche distrikten en daar nog slechts in geringe hoeveelheid; wilde runderen, in sommige bergstreken; buffels in menigte, die zoowel tot ploeg- als slagvee dienen; schapen; geiten, welke laatste hier evenmin als de koeijen gemolken worden; hertswijnen; herten; elanden; civetkatten of zoogenaamde timpauws en eekhoorns. Men heeft er weinig verscheurd gedierte, maar de bosschen wemelen er van apen. Onder de vogelen telt men er: hoenders; eenden; parelhoenders; duiven; papegaaijen; loeries; paradijvogelen; groote vledermuizen; neushoornvogelen, en zwaluwen. Voorts heeft men er bijen, die in de bosschen in het wild vliegen, doch wier honig en wasch wordt ingezameld; krokodillen in menigte; haaijen; giftige slangen; schildpadden; aal; purpervisschen; eene groote verscheidenheid van andere visschen en veel tripang. Ook vindt men er vogelnestjes.

Van de voortbrengselen van den grond wordt weinig naar Europa uitgevoerd, daar de inwoners zich meer op het aankweken van katoen voor hunne eigene weverijen, alsmede op de scheepvaart en hunnen handel met de omliggende volken toeleggen. De Chinesche kooplieden betalen het recht tot het drijven van den bijzonderen handel jaarlijks met 72 of 75,000 piasters, en halen hier vooral sandelhout, ebbenhout en goud. Vroeger geschieden ook van Celebes aanzienlijke verzendingen van Makassarsche en Celebische kleedjes en kousen, naar Java; doch sedert schier alle aanzienlijke vrouwen op dat eiland de Europese kleeding hebben aangenomen, is daaruit eene aanmerkelijke vermindering van den uitvoer derwaarts ontstaan. Vóór dien tijd waren de Makassarsche kleedjes en zoogenaamde patjere's (zijnde japon en rok uit éene en dezelfde stof) zeer gezocht en duur. Voorheen, toen het dragen van lange broeken nog niet in gebruik was, waren de Makassarsche kou-

sen, om hare deugdelijkheid, netheid en sterkte, ook zeer getrokken; zoo wel de patjere's als de kousen werden alleen door de slavinnen der Makassarsche aanzienlijke vrouwen vervaardigd.

De bevolking, die men evenwel, door de weinige bekendheid met eenige binnenlands gelezene staten, niet juist kan opgeven, wordt op drie millioenen geschat, en bestaat uit inboorlingen, die tot het Maleische ras behooren, Europeanen, Arabieren en Chinezen. De inboorlingen worden in onderscheidene stammen verdeeld, van welke de hoofdstammen zijn: de Boeginezen; de Makassaren en de Biadjoes of Dajakkers. De Westkust en de Zuidelijke landtong zijn het meest bevolkt; de Zuidoostelijke landtong het minst. Doorgaars zijn de Celebers, wier gelaat veelal niets gunstigs teekent, woest, wraakgierig, verslaafd aan zinnelijk genot en zeer ijverzuchtig, doch daarentegen dapper, getrouw aan hun eens gegeven woord en bijzonder matig in levenswijs. Zij zijn middelmatig van lengte, over het algemeen grooter dan de Javanen, sterk gespierd, ligt bruin van kleur, het blanke nabij komende. Onder de vrouwen, die meestal jaloersch en daarom gevaarlijk in den omgang zijn, vindt men er, die wel besneden van aangezicht, zeer blank en welgevormd zijn en, ook in het oog der Europeanen, iets bevalligs hebben. De geheele bevolking wordt in drie klassen verdeeld, namelijk, in vrijen, lijfeigenen en slaven. Tot de vrijen behooren: de Vorsten, Staatsraden en Hovelingen, en de gegoeden of Orangkaja. De Staatsraden en Hovelingen kunnen als leenmannen beschouwd worden, doch zijn zeer onafhankelijk, daar zij den Vorst niet anders gehoorzamen, dan wanneer zij het goedvinden of er toe gedwongen worden. Onder gegoeden of Orangkaja verstaat men die, welke eigendommen bezitten of onafhankelijk leven. Tot de lijfeigenen rekent men de stedelingen en landlieden, die evenwel onder de bescherming der wetten staan en meer voorregten dan elders genieten, terwijl zij niet, dan uithoofde van het bedrijven van misdaden, kunnen verkocht worden, als wanneer zij tot den slavenstand overgaan, tot welken ook zij behooren, die schulden hebben gemaakt, krijgsgevangenen zijn genomen of door eigen schuld in slavernij gekomen zijn. Het getal der slaven neemt, na het afschaffen van den slavenhandel, dagelijks af, en zal, bij eene gestrengte policie, eindelijk geheel ophouden.

De bevolking der Gouvernementslanden heliep, in het jaar 1824, 46,257 zielen, als 698 Europeanen, en hunne afstammelingen, 32,806 oorspronkelijke ingezetenen; 1317 Chinezen; 10,859 slaven, en 807 Maleijers en Paranakans (basterd Chinezen).

De kustbewoners zijn voor het meerendeel verbasterde Mohamedanen, die het Islamismus met eenige Heidensche begrippen vermengd hebben. De bewoners der binnenlanden zijn grootendeels Heidenen. Voor en aleeer de bewoners van CELEBS die godsdienstleer aannamen, beleden zij de godsdienst der Hindoes; zijnde de leer van MARONED eerst ontrent het jaar 1600 hier algemeen geworden, waaraan veel is toegebragt door eenen inhooring van Menangkabau, op Sumatra, BATO BANDANG genaamd, wiens graf nog in het Vorstendom Tello te zien is. In het jaar 1608 werd de Koran bij al de Makassarsche stammen aangenomen, die daarna de volken van Boni tot de aanneming noodzaakten.

CELEBS is, in het jaar 1512, het eerst door de Portugezen aangedaan, die hier, omstreeks het jaar 1540, eene faktorij oprigften, en in 1660 nog een Opperhoofd op Makassar hadden, dat waarschijnlijk het laatste geweest is. Ook de Engelschen en Deenen hebben, omstreeks het midden der zeventiende eeuw, hier faktorijen of kantoren

gebied, welke zij, niet lang na de oprigting, weder verlaten hebben. Wanneer de Nederlanders het eerst op dit eiland zijn aangekomen, is niet met zekerheid op te geven; doch dit moet reeds op het einde der zestiende of in het begin der zeventiende eeuw hebben plaats gehad, want toen de Zeevoogd CORNELIS MATELIË, aan de zuidkust van dat eiland, niet ver van het dorp Rakeka, zeven dagreizen bezuiden Tello, ten anker kwam, bestond er reeds op deze kust een koopman van de Nederlandsche Oostindische compagnie. Kort na de terugkomst van MATELIË te Ambon, werden PAULUS VAN SOLT en JACOB L'HERMITZ, als Commissarissen der compagnie, van daar naar Makassar gezonden, die voor het eerst onderhandelingen met de Koningen van Tello en Goa aanknoopten. De eerste, destijds aldaar bestaande factorij, werd echter in het jaar 1625, op last van de Bewindhebbers der compagnie, ingetrokken; doch in de volgende jaren, hebben zij weder op onderscheidene plaatsen van CELEBES kantoren aangelegd; zoo als zulks op de art., waar wij die plaatsen behandelen, meer omstandig zal worden vermeld. Genoeg zij het hier, dat de regten van het Nederlands Gouvernement op dit eiland, gegrond zijn op het tractaat van den 18 November 1667, door onzen dapperen Admiraal, CORNELIS SPEELMAN, aangegaan, waarbij de Nederlandsche Oostindische compagnie, als schutsheer en bemiddelaar der onderscheidene staten erkend werd. De bondgenooten van het Nederlandsche Gouvernement waren: Loehoe, Mandhar, Sidenrang, Sopeng, Tanette, Tello, Toeratta en Wadjoe. Den 7 Augustus 1824, werd door den Baron VAN DEN CAPELLËN, Gouverneur-Generaal van Nederlands-Indië, in persoon, te Makassar, een contract met eenige staten aangegaan, waarbij het oppergezag van het Nederlandsche Gouvernement ten volle erkend werd; zoodat de Vorsten, die onzen staat tot beschermers aannamen, en onder welke de voornaamste waren die van Boni, Donggalo, Goa, Loehoe, Mandhar, Mothon, Palos, Sidenrang, Sopeng, Tanetti, Torotea en Wadjoe, zich verbonden, om onderling geen oorlog te voeren, zonder daartoe de toestemming van het Nederlandsche bewind te hebben bekomen; om dit bewind in alle omstandigheden getrouw te zijn, en om, bij de keus van eenen troonopvolger, de goedkeuring van ons Gouvernement in te roepen. Dit contract, hetwelk ook strekken moest, om de aanmatigheden van het hof van Boni te beperken en onzen landslieden meerdere vrijheid in handel en zeevaart te verzekeren, werd echter al spoedig door de Koningin van Boni verbroken, zoodat er nauwelijks eene maand verstreken was, of er was een oorlog uitgebarsten, waarvan men den uitslag en de gevolgen in ons tweede deel, op het art. BONI, vermeld vindt (1).

CELEBES (KANAAL-VAN-), zeeëngte in Oost-Indië. Zie MAKASSAR (KANAAL-VAN-).

CELEBES (ZEE-VAN-), ledige streek van den Oceaan, in Oost-Indië, tusschen Celebes en Borneo ten Z. en W., en tusschen Mindanao en de Solo-eilanden ten N.

CELISSE, geb. in de Meijerij van 's Hertogenbosch, prov., Noord-Brabant. Zie SELISSE (2).

(1) Hij, die meer omtrent dit belangrijke eiland, en inzonderheid omtrent den laatste tijd aldaar gevoenden oorlog willen weten, verwijzen wij naar J. C. VAN RIJNVELD: *Celebes, of Feldtocht der Nederlanders op het eiland Celebes, in de jaren 1824-1825*, Brda 1840.

(2) Evenzoo zeke men alle woorden, welke meer elders welken met Cn gespeld vindt, doch niet hier gevonden worden, op 28.

CELLE (MIJNE-HOOP-EN-), verl. houtgr. in *Nederlands-Guiana*, kol. *Surinamè*. Zie MIJNE-HOOP-EN-CELLE.

CELLEBAR, dist. en st. in *Oost-Indië*. Zie SEKIBAR.

CELLEBROEDERSKLOOSTER, voorm. klooster te *Amsterdam*, waaraan nog de zoogenaamde Cellebroedersteeg herinnert, in de *Nes*, bewoond door ALKIASSEN of Menniken van de orde des H. ALKIVS, die Cellebroeders genoemd werden, naar de menigte cellen, die hunne kloosters bevatteden.

De Conventualen hadden het opzicht over het, noordwaarts aan hun klooster belendende, St. Pietersgasthuis en waren inzonderheid belast met de oppassing van zieken, die door de pest of andere besmettelijke ziekten aangetast waren; weshalve zij in de Oude kerk, bij de Zuiderdeur, in de Smidskapel, eene afzonderlijke plaats hadden, die geheel van de kerk was afgescheiden. Ook was het hun niet vergund onder het volk te komen, dewijl zij niet alleen de zieken en besmette lieden dienden, maar ook de dooden moesten uitkleeden en begraven.

De gebouwen van dit klooster zijn na de Hervorming verbouwd tot burgerwoningen.

CELLEBROEDERSKLOOSTER, voorm. klooster te *Delft*, in het midden van de *Cellebroedersteeg*.

Het klooster, de kerk en alle de verdere daartoe behoorende gebouwen zijn, op het laatst der zestiende eeuw, afgebroken en door burgerhuizen en tuinen vervangen.

CELLEBROEDERSKLOOSTER, voorm. klooster te *Deventer*, in de *Neurenburgerstraat*.

Door het afbreken van dit klooster hebben de huizen, naast aan de Nieuwemarkt gelegen, grootere ruimte gekregen.

CELLEBROEDERSKLOOSTER, voorm. klooster te *Dordrecht*, in de *Dolhuisstraat*.

Dit klooster, dat slechts door acht broeders bewoond werd, moet reeds in het begin der vijftiende eeuw gesticht zijn; althans het wordt reeds in het jaar 1441 vermeld. Naast dit klooster stond een DOLHUIS, waarover de broeders het opzicht hadden. In het jaar 1671 is het tot een TOEGRAUIS ingerigt. Thans dient het tot eene BLAAUWWEELFAERIK.

CELLEBROEDERSKLOOSTER, voorm. klooster te *Haarlem*, in de *Jacobijnenstraat*.

Tot stichting van dit klooster was, in het jaar 1496, door den Parochiaan (Pastoor) NICOLAAS RUITER verlof verleend. De Latijnsche school, die vroeger in de Smeestraat was, is omtrent het einde der zestiende eeuw in de gebouwen van dit klooster overgebracht; terwijl de overige gebouwen, die tot dit klooster behoord hebben, in woonhuizen veranderd zijn.

CELLEBROEDERSKLOOSTER, voorm. klooster, te *Kampen*.

Dit klooster werd gesticht door GERLOF VAN DEN VENNE, die het, in het jaar 1476, begon te bouwen, waartoe hij zijne eigene en andere daartoe gekochte huizen gebruikte. In de kerk van dit klooster waren drie kerkdiensten gesticht, als die van St. LAMARUS, waar drie Bedienaars op leefden, die alle drie tot het lezen van drie wekelijksche missen verbonden waren; een aan het altaar van St. ANNA, waarvan de Bedienaar gehouden was vijf missen ter week te lezen; en eene aan het altaar van St. AUGUSTINUS, die twee Bedienaars had, en ze beiden tot het lezen van vier missen verpligtte. Na het afschaffen van dit klooster, op het laatst der zestiende eeuw, is het BURGERWAARENHUIS daarin overgebracht, uit een gebouw in de Hofstraat, hetwelk vroeger daartoe ingerigt was.

CELLEBROEDERSKLOOSTER, voorm. klooster te *Leyden*, op de *Cel. broedersgracht*, in de wandeling meestal de *Broedertjesgracht* geheeten.

In het jaar 1589 is dit klooster verbouwd tot een collegie voor Studenten in de godgeleerdheid, die er op 's Lands kosten gehuisvest waren en hunne studien volbragten, waarom het toen gemeenlijk het *STATEN-COLLEGE* genoemd werd. Deze inrigting echter, in het jaar 1795, vernietigd zijnde, zoo zijn de gebouwen, sedert het jaar 1808, tot eene *RIJSCHOOL EN WONING VOOR DEN RIJKESTER OF PIKIER* gebruikt.

CELLEBROEDERSKLOOSTER, voorm. klooster te *Maastricht*, in de *Brusselsestraat*.

Het was in het jaar 1487 door *JOHAN VAN HOORN* gesticht. De kloosterlingen leefden naar den regel van den *H. AUGUSTINUS*, doch niet geordend zijnde, konden zij niet anders, dan als *Lekenbroeders* beschouwd worden. Om die reden mochten zij zelve geen dienstwerk in hunne kerk doen, hetwelk door eenen *Kruisbroeder* van het naastbijstaande klooster daarin waargenomen werd. Hun voornaamste werk bestond in de zieken, al waren zij ook aan de pest lijdende, in hunne huizen op te passen; waarvoor zij, behalve vrije kost, ook hun dagelijksch loon, ten voordeele van het klooster, ontvingen. Ook werden zij gebruikt, om dooden te ontleeden en de lijken naar de begraafplaats te dragen. Hun klooster diende mede tot bewaarplaats voor zinneloozen, als ook tot verbeterhuis van lieden, die een ongeregeld leven leidden. Voor deze verschillende diensten genoten zij eene jaarlijksche vergoeding van 60 *Leuksche guldens* uit stads kas, alsmede het regt, om, van iedere ter markt komende zak graan, eene soeplepel te nemen. Voorts ontvingen zij eene schepmeel van ieder brouwael, doch dit laatste onder verplichting van alle zieke brouwers op te passen en ten grave te geleiden, alsmede, eenmaal 's jaars, de *Meesters* van dit gilde in het klooster op het middagmaal te onthalen. In het jaar 1796 werd dit klooster opgeheven. De gebouwen dienen thans tot *LOHARD OF BANK VAN LEENING*.

CELLEBROEDERSKLOOSTER, voorm. klooster te *Nijmegen*, in de *Heesstraat*.

Het werd, in het jaar 1592, tot een *KRANKENHUIS* ingerigt, waartoe het thans nog dient.

CELLEBROEDERSKLOOSTER, voorm. kloost. te *Tiel*, in de *Tolhuistraat*.

In het jaar 1463 werd aan de *Cellebroeders* van de orde des *H. AUGUSTINUS*, door *ADRIAAN DE DROEDEL* opgedragen een huis en erve in de *Achterstraat* (thans de *Tolhuistraat*), ter zijde den *Tolhuishof*, onder voorwaarden, dat vier van die broeders daarin moesten wonen en volbrengen de werken der barmhartigheid, door hunnen regel voorgeschreven, zijnde het oppassen van krankhen en van de lichamen der overledenen. Van dit klooster, dat zeker kort na de *Hervorming* gesloten zal zijn, was het kerkje in het begin der zeventiende eeuw nog aanwezig ofschoon niet blijkt waartoe het destijds gebruikt werd, of wanneer het, even als de overige gebouwen van dit klooster, in woonhuizen is veranderd.

CELLEBROEDERSKLOOSTER, voorm. klooster te *Utrecht*, in de *Lelstraat*, uitkomende aan den *Stadsmaar*.

Dit klooster had eene kapel, waarin een altaar van den *H. ALEXIUS* was gesticht. Aan dit altaar was eene stijdurende vikarij of kapellarij verbonden, ter eere van de *Allerheiligste Drieuldigheid*, van de *H. Maagd MARIË*, van *St. JAN den Evangelist*, en van *St. MARTINUS*, Bisschop van *Tours*. Deze vikarij bestond reeds in het jaar 1460, want in dat

jaar werd **TAFODORICUS VAN HEUSDEN** in het bezit daarvan gesteld. Ter plaatse, waar dit klooster gestaan heeft, ziet men thans woningen voor den minderen stand.

CELLEMUIDEN of **SELVUIDEN**, streek gronds in *Zalland*, prov. *Oeverijssel*, arr. en 3 u. N. van *Zwolle*, kant. en 3½ u. N. O. van *Kampen*, gem. en ¼ u. O. van *Genemuiden*; met 1 h. en 4 inw.

CELLENARIJ of **KELDENARIJ**, oud gebouw op de *Neder-Veluwe*, prov. *Gelderland*, distr. *Veluwe*, arr. en 7 u. N. N. O. van *Arnhem*, kant. en 2 u. Z. van *Harderwijk*, gem. en 5 min. N. van *Putten*, aan de straatweg, die van de *Doorneheg*, over *Nijkerk*, *Putten*, *Harderwijk*, *Elburg* enz., op *Zwolle* gaat.

Het is omringd door eene gracht, waarover eene vaste brug ligt. In het midden der vorige eeuw werd het bewoond door eenen *Keldenaar* en *Onder-Keldenaar*, die onderscheidene bedienden onder zich hadden. Zij waren beide *Geestelijken* uit de abdij *Abdinkhof*, in *Westphalen*, welke in de elfde eeuw gesticht was, door *WIGMAN*, Graaf van *Zutphen*, die alle zijne goederen, waaronder velen onder *Putten*, op de *Veluwe*, aan gezegde abdij schonk. Volgens artikel 48 van den *Munstersohen vrede*, hadden, zoowel de *Staten van Gelderland*, als de *Abt van Paderborn*, ieder hun geregteijk aandeel in de goederen der *Keldenaarij*, die elk van hen ook bleef besturen. De *Keldenaar* en *Onder-Keldenaar* bestuurden des *Abts* goederen. Dit gebouw, hetwelk met de daartoe behoorende grond, eene oppervlakte beslaat van 83 v. r. 30 v. ell., wordt thans in eigendom bezeten door de *R. K. statie van Putten*.

CELLEZUSTERS-KLOOSTER, voorm. klooster te *Amsterdam*, op den Noordhoek van de *Molenteeg*, en van daar zich tot des *Achterburgwal* uitstrekkende, waar het kerkje stond.

Het was bewoond door *Zwarte Zusters*, die den zieken, voornamelijk hun, die met besmettelijke ziekten behebt waren, ten dienste stonden. Het voornaamste gedeelte der gebouwen is een tijd lang tot 's Lands con-voorikantoor gebruikt. Maar later is het geheel tot burgerhuizen vertimmerd. Het gedeelte op den hoek der *Molenteeg*, dat gedurende eene reeks van jaren tot eene *kuiperswerkplaats* is ingerigt geweest, droeg tot onlangs alle teekenen van zijnen hoogen ouderdom. Het is in het laatst van het jaar 1840 en het begin van 1841, tot den grond toe afgebroken.

CELLEZUSTERSKLOOSTER, voorm. kloost. te *Brielle*. Zie *CARRIENSKLOOSTER*.

CELLEZUSTERSKLOOSTER, voorm. kloost. te *Dordrecht*. Zie *BETHLEEM*.

CELLO, d. in *Oost-Indië*, op het *Sundasche* eil. *Java*, resid. *Kados*, ads. resid. *Magelang*.

Den 4 September 1828 had, in de nabijheid van dit d., een hardnekkig gevecht plaats, tusschen de eerste mobiele colonne der *Nederlandsche* troepen, onder de bevelen van den *Luitenant-Kolonel SOLLEWIK*, en een duizendtal *muitelingen*, onder den *Tommongong NOTTO PRAWIRO* en den *Pangerang DIBRO NISORO*, de *Jonge*, welke laatste, niettegenstaande zij, gedurende het gevecht, nog eenige versterking bekomen hadden, zich ten laatste genoodzaakt zagen, in verwarving de vlugt te nemen, als wanneer, door de hen nazettende *Nederlandsche* kavallerie, verscheidene *Priesters* werden nedergesabeld.

CELOBRIUM, oude benaming van het dorp *SOLLEWIK*, grooth. *Luxemburg*. Zie *SOLLEWIK*.

CELOSSE, geh. in de *Meijerij van 's Hertogenbosch*, prov. *Noord-Brabant*. Zie *SALISSE*.

CELOVRJUM, oude benaming van het d. **SOLUVRÆ**, *growth. Luxemburg.* Zie **SOLUVRÆ**.

CELTEN of **KELTEN**, groote volkstam, die oorspronkelijk in het Noorder gedeelte van *Asië*, buiten en binnen het gebergte *Imans* woonden, maar zich, door eene sterke vermenigvuldiging, wijd en zijd uitstrekten en zich eindelijk ook herwaarts begaven. Wanneer de eerste optogt van dit volk naar Europa heeft plaats gehad, is geheel onzeker; alleen vindt men geboekt, dat de **CELTEN**, die toen reeds in *Gallië* woonden, ten tijde, dat **TARQUINIUS** Koning van Rome was, op aanraden van **AMBIGATUS**, hun Opperhoofd, besloten om nieuwe landen op te zoeken. De menigte hiertoe geschikt, werd in twee heeren verdeeld en het bevel aan de zusterszonen van den Vorst, **BELLOVESUS** en **SECOVESUS** opgedragen. **BELLOVESUS** zette zich op het onbewoonde land, tegenover de Alpen neder; terwijl **SECOVESUS**, zich aan de Opper- en Neder-Rijn, en dus ook in het Zuidoosten van ons Vaderland vestigde.

CERA, eil. in *Oost-Indië*, tot de *Zuidooster eilanden van Banda* behorende, 2 of 3 m. ten W. van Timor-Laut.

Het is bijna vierkant, zijnde 3 mijlen lang en even zoo breed, maar in het W., Z. en N. is het hier en daar wat ingebogen.

CERAM, **CEIRAM**, **SERAM** of **ZERAM**, eil. in *Oost-Indië*, gedeeltelijk goav. *Amboina*, gedeeltelijk resid. *Banda*, zich uitstreckende van 5° 20' tot 3° 40' Z. B., en van 145° 51' tot 148° 25' O. L. Het ligt bijna twee mijlen N. van Amboina en even zoo ver Z. van Bonoa.

Dit eiland is 60 mijlen lang en 12 tot 15 mijlen breed, bestaat eene oppervlakte van 525 v. m., en is alzoo het grootste van alle Ambonsche, ja, zelfs van alle Moluksche eilanden, zoo als het vermoedelijk ook het vruchtbaarste is; wordende de gesteldheid van den grond onder de voortreffelijkste van dezen archipel gerekend. Het wordt verdeeld in twee deelen, Groot-Ceram en Klein-Ceram genaamd, die door de smalle landengte *Toenoenoe* zijn aaneen verbonden. Eene hooge bergketen, welker toppen ruim 7000 à 8000 v. boven de oppervlakte der zee verheven zijn, doorsnijdt het eiland in de lengte. Het overvloedig, van dit gebergte afstroomend, water vormt breede rivieren, welke de sombere en uitgestrekte bosschen, en door de natuur vruchtbaargemaakte valleijen, ruischend doorkronkelen.

De voornaamste dier rivieren zijn: de *Ahoen*, de *Ajer-Masia* of *Zouterivier*, de *Ajer-Talla*, de *Assella*, de *Ayermira* of *Moordenaarsrivier*, de *Batetoika*, de *Berioe*, de *Boas*, de *Epe*, de *Eri*, de *Eyssal*, de *Goli-Goli*, de *Hahha*, de *Hatoehoe*, de *Hoewa*, de *Holo*, de *Iha*, de *Ila*, de *Kahoela*, de *Kamana*, de *Kamoehalat*, de *Kapoeti*, de *Kara*, de *Kawa*, de *Kay-Rara*, de *Kobbi*, de *Lama*, de *Latoe*, de *Lewa*, de *Makinan*, de *Mala*, de *Maloan*, de *Mattanappel*, de *Mehirra*, de *Moessa*, de *Moal*, de *Naman*, de *Nintoepa*, de *Nitoe*, de *Oelat*, de *Pia*, de *Poeteh*, de *Poru*, de *Pottat*, de *Salla*, de *Samma*, de *Samoe*, de *Sapalewa*, de *Sarissa*, de *Schoewalla*, de *Solopa*, de *Tampa*, de *Uwe*, de *Walaja* en de *Woran*.

Men vindt in de bosschen eene menigte herten; wilde zwijnen; wilde runderen en slangen, waarvan sommigen klein en vergiftig zijn en dikwijls van eenen onrustenden aard worden. Ook vindt men er eene groote menigte schoon gevederde vogelen, alsmede de *kasuaris*, die door het nadeel dat hij aan de nagelboomen toebrengt, zeer gevreesd

is. Er zijn kokosbosschen, waarin kakatocaa rondvliegen, terwijl er almede kraanvogels worden aangetroffen.

Behalve de muskaatnoot- en nagelboomen, vindt men in de bosschen eene groote verscheidenheid van houtsoorten, als daar zijn: ijzerhout en makilahout, waarvan prauwen gemaakt worden; gaba-gaba, eene zeer ligte houtsoort; en kajoepoetik (letterlijk *without*), uit welks bladeren men eene sterkriekende olie stookt, onder den naam van *kajoe poetik olie* bekend, die men zoo tot genees- als tot heelmiddel aanwendt, en in het eerste geval een zeer krachtig zweetmiddel is. Ook uit de welriekende bloemen tjampaka en kalang-soesoe, en van den wortel abien wordt eene voortreffelijke olie gehaald, terwijl de poeder van den gezegden wortel door de vrouwen wordt gebruikt, om er zich mede in te wrijven. Voorts zijn er sagobosschen, die genoeg voedsel voor de inwoners van dit en de naburige eilanden opleveren; almede heeft men er koren.

De inwoners, meestal Alfoeren, zijn zeer onbeschaafd, naar de Papous gelijkende, zeer vlug ter been en bijzonder op sluikmoord afgerigt, waarop zij zich bijzonder toeleggen, ter bekoming van eenen bruidschat, die altijd uit menschenhoofden moet bestaan. Door de menigvuldige moorden, die dit ten gevolge heeft, is CERAM over het algemeen dun bevolkt. Men schat de bevolking der stranddorpen, die van de eilanden Keffong en Ceram-Laut er onder begrepen, op 15,000 à 16,000 zielen.

CERAM of het NOORDERREGENTSCHAP, reg. in *Oost-Indië*, op het *Sundasche* eil. *Java*, resid., *Bantam*; palende N. aan de Zee van *Java*, O. aan de resid. *Batavia*, Z. aan de reg. *Lebak* en *Tjeringin*, W. aan *Tjeringin* en de *Straat Sunda*.

Het is het meest bevolkte der drie regentschappen van de resid. *Bantam*, levert ook de meeste voortbrengselen op, die voornamelijk in rijst, suiker en indigo bestaan, en wordt verdeeld in elf distrikten of demangschappen; als: *Ceram*, *Bantam*, *Tjiroea*s, *Tjilegon*, *Tanara*, *Baros*, *Tjikandie*, *Kolelet*, *Pandeglang*, *Tjiomas*, en *Anjer*. In dit reg. ligt de berg *Karang*.

In het jaar 1829 bragt de toenmalige Secretaris der residentie *Bantam*, PHILIPPUS PIETER ROORDA VAN EYSINGA, destijds bij afwezigheid van den Resident aldaar met het bestuur belast den beruchten Tommon-gong MOHAMMAD, die gedurende eene reeks van jaren in het *Bantamsche* oproer gesticht had, door middel van briefwisseling tot onderwerping; terwijl ook door zijn beleid, onder medewerking van den Regent van CERAM en den ambtenaar KÖRLEK, de muitelingen, die de hoofdplaats CERAM bedreigden, niet slechts afgeslagen, maar voor het meerendeel gevangen genomen of in de pan gehakt werden (1).

CERAM, distr. in *Oost-Indië*, op het *Sundasche* eil. *Java*, resid. *Bantam*, reg. *Ceram*.

Het wordt verdeeld in drie onder-distrikten of bekschappen, als: *Kalodran*, *Tjibinang* en *Ceram*.

CERAM, onderdistr. in *Oost-Indië*, op het *Sundasche* eil. *Java*, resid. *Bantam*, reg. en distr. *Ceram*.

In dit onderdistr. ligt het belangrijke d. *Ceram*, de hoofdplaats der geheele resid. *Bantam*.

(1) Men zie dit omstandig vermeld in: P. P. ROORDA VAN EYSINGA, *Verspreidende Reizen en Leisercellen*, D. IV, bl. 227-231.

CERAM, eigenlijk **SERANG**, d. iu *Oost-Indië*, op het *Sundasche* eil. *Jawa*, resid. en $1\frac{1}{2}$ m. Z. van *Bantam*, reg., distr. en onderdistr. *Ceram*, 23 palen O. van *Anjer*, 59 palen W. van *Batavia*, aan de oevers der *Tji-kandi* en aan den voet van den *Goenong-Karang*, op eenen kruisweg, gevormd door de groote wegen van *Anjer* op *Batavia* en van *Bantam* op *Pandeglang*.

Het is de verblijfplaats van den Resident, den Secretaris en den Kommandant der troepen en alzoo de hoofdplaats van *Bantam*, terwijl tevens een Ontvanger, benevens de Regent van *CERAM*, en niet zelden de Havenmeester, aldaar hun verblijf houden, aangezien dit dorp hooger gelegen is dan *Bantam* en men er eene gezondere lucht inademt.

Men heeft er een blokhuys, dat zoowel tot batterij als kazerne dient, een hospitaal, een kruidmagazijn, eene door prachtige waringinboomen overschaduwde moskee, een steenen gevangenhuis, eene vrij aanzienlijke markt. Onder de inw. zijn verscheidene *Ambonnezen*, die de christelijke godsdienst belijden en met de daad veel belang daarin stellen.

De omstreken zijn vruchtbaar en fraai, en van het plein heeft men een prachtig gezigt op den berg *Karang*, welke tot aan den kruin toe bewassen is. Het klimaat wordt hier veel gezonder geacht dan te *Bantam*.

CERAM (GROOT-), het grootste gedeelte van het *Ambonsche* eil. *Ceram*.

Het wordt verdeeld in een Oostelijk en in een Westelijk gedeelte. Het oostelijk gedeelte, voor zoo ver het *Tidors* leen is geweest, van *Tibo* aan de zuidzijde en oostelijk van daar tot *Waroe* aan de noordzijde, zich nitstrekkende, behoort, volgens besluit van den Gouverneur-Generaal van *DER CAPELLEN*, gegeven te *Banda-Neira*, den 29 April 1824, tot de resid. *Banda*, terwijl het westelijke gedeelte tot de landvoogdij *Amboina* gerekend wordt. Inwendig wordt het land door drie Vorsten geregeerd, terwijl onderscheidene plaatsen aan de kust door *Maleijers* bewoond worden, die er dorpen gebouwd, doch ook zeer veel van de *Alfoeren* te lijden hebben.

Men heeft er onderscheidene rivieren, als: de *Kauwa*, de *Holo*, de *Iha*, de *Lewa*, de *Naman*, de *Bous*, de *Maloan*, de *Aboen*, de *Mahinan*, de *Kara*, de *Kamana*, de *Sapalewa*, de *Moal*, de *Eyssal*, de *Kayrara*, de *Batetoika*, de *Nintoepa*, de *Sammaa*, de *Tampa*, de *Kobbi*, de *Assella*, de *Kamoehalat*, de *Hahha*, de *Moessa*, de *Hoewa*, de *Pottat*, de *Lama*, de *Mehirra* en de *Ajer-Masin* aan de Noordkust. De *Walaja*, de *Berioe*, de *Ila*, de *Hatochoela*, de *Latoe*, de *Pia*, de *Mala*, de *Uwe*, de *Epe*, de *Ajer-Talla*, de *Schoewalla*, de *Samoe*, de *Sarissa*, de *Goli-Goli*, de *Eri* en de *Kapoeti* aan de Zuidkust.

CERAM (KLEIN-) of *Horwanorek*, het kleinste gedeelte van het *Ambonsche* eil. *Ceram*, Z. W. van *Groot-Ceram*.

Het is van het O. naar het W. 10 mijlen lang, en van het N. naar het Z. 4 mijlen breed, en zeer vruchtbaar in kruidnagelen en sago.

De hoofdorpen op *KLEIN-CERAM* zijn *Cambello*, *Lessidi* en *Lechoe*. Vroeger hadden wij aan de oostzijde de kleine vesting *Toetop-Moeloet* (Houdt den bek).

De voornaamste rivieren zijn: de *Solopa*, de *Poru*, de *Salla*, de *Nitoe*, de *Ayermira* of *Moordenaarsrivier*, de *Mattanappel*, de *Poeteh*, de *Worna*, de *Oelat* en de *Kahoela*.

CERAM-LAWOET, **CERAM-LAOET** of **CERAM-LAUT**, dat is **CERAM IN DE ZEE**, eil. in *Oost-Indië*, landv. *Amboina*, omtrent 1 m. van den Oosthoek van het eil. *Keffing*; liggende het middenpunt op ongeveer 5° 55' Z. B. en op 147° 52' O. L.

Het is van het O. naar het W. 2 m. lang, en van het N. naar het Z. 1 m. breed. De grond is er hoog en bergachtig. Men heeft er geen ander water, dan hetwelk eenige putten opleveren.

In het jaar 1633 heeft **ARTUR GISSELS** dit eil. aan de Nederlandsche Oostindische Compagnie onderworpen en er de nagelboomen uitgeroeid, hetwelk aanleiding gaf, dat schier de geheele bevolking naar *Keffing* en andere eilanden verhuisd is.

CERAMSCHE-ZEE, dat gedeelte van de *Zee van Banda*, hetwelk tusschen het eiland *Ceram*, de overige *Ambonsche eilanden* en de *Banda-eilanden* besloten ligt.

CERANG, d. in *Oost-Indië*, op het *Sundasche eil. Java*, resid. *Kadoe*, ads. resid. *Magalang*.

CEREMATTEN, eil. in *Oost-Indië*, tot de *Zuidooster eilanden van Banda* behoorende. Zie **SERNATA**.

CERES, verl. plant. in *Nederlands-Guiana*, kol. *Suriname*, aan de *Vredenburgerkreek*, ter linkerhand in het opvaren; palende bovenwaarts aan de verl. katoenplant. *Wolvenhorst* en benedenwaarts aan de verl. katoenplant. *Lunette*; zijnde **CERES** vereenigd met *Wolvenhorst* 1000 akk. groot.

CERESZEEN, oude naam van de stad *ZIERIKZEE*, op het eil. *Schouwen*, prov. *Zeeland*. Zie **ZIERIKZEE**.

CERISIËRS, in het Lat. **CAERESI**, volkstam, van welken **CAESAR** meldt, dat zij aan de *Treviren* onderworpen waren. Vermoedelijk woonden zij in de thans tot het *gooth. Luxemburg* behoorende landstreek, door welke de *Kor*, in het Fr. **Chiers**, vloeit.

Dit gevoelen dat zijne waarschijnlijkheid van den naam der genoemde riv. en van die der dorpen *Nieder-Kerschen* en *Ober-Kerschen* ontleent, is voorgestaan door den geleerden **A. WILTHEIM**, door **D'ABLANCOURT** en door **RAEPSAET**, doch bestreden door **BERTHOLET** en **WASTELAIN**, welke in overeenstemming met de kaart van **PRUTINGER** de **CERISIËRS** in de landstreek van den *Eifel* plaatsen en wel in de omstreken van **PRUIM**. **FOULLON** wil dat zij te *Serez* in *Luikerland* gewoond hebben.

CEROEWA, eil. in *Oost-Indië*, tot de *Zuidooster eilanden van Banda* behoorende. Zie **SIRO**.

CERTECK, oud d. in *Oost-Indië*, op het *Sundasche eil. Java*, resid. *Batavia*, in de *Bataviasche Ommelanden*, kw. *Bekassie*, $\frac{1}{2}$ m. O. van *Bantingombang*.

CESSINGEN of **ZESSINGEN**, geh. in het halj. van *Luxemburg*, *gooth. Luxemburg*, kw., arr., kant. en $\frac{1}{4}$ u. Z. W. van *Luxemburg*, gem. en 10 min. Z. W. van *Hollerich*, aan den weg van *Luxemburg* naar *Esch aan-de-Alzette*.

CEVELUM, plaats, die op de reiskaart van **PRUTINGER** voorkomt als op den weg van *Nijmegen* naar *Tongeren* gelegen. Sommigen willen haar in het tegenwoordige **GENNEP**, prov. *Limburg*, wedervinden, anderen meenen, dat zij gelegen heeft, waar men thans het *Noordbrabandsche vl. CUYK* aantreft, naam en ligging pleiten echter voor het d. **SEVEKUM**, in de prov. *Limburg*, kant. *Horst*.

CEYT, oud d. in *Oost-Indië*, resid. en eil. *Amboina*, kust *Hitoe*.

CHAAM, gem. in de bar. van *Breda*, prov. *Noord-Brabant*, *Vierde distr.*, arr. *Breda*, kant. *Ginneken* (11 k. d., 15 m. k., 6 s. d.); pa-

lande N. aan Ginneken-en-Bavel en Gilze-en-Rijen, O. aan Alphen-en-Rid, Z. aan Baarle-Nassau en de Belgische gem. Meerle, W. aan Ginneken-en-Bavel. Zij bevat het d. Chaam, benevens de geh. Sniijders-Chaam, Heykant, Houtgoir-met-Legge, Chaamdijk en Dassemis-met-Ginderdoir, beslaat eene oppervlakte van 2915 bund 30 v. r. 28 v. ell., telt 198 h. en ongeveer 1350 inw., die meest hun bestaan vinden in den landbouw, en zich tevens toeleggen op het vetmesten van kapoenen en hoenders. Ook heeft men er twee veld-steenovens, twee brouwerijen en eenen graanmolen, gebouwd in de plaats van dien, welke den 1 Januarij 1838 is afgebrand. Deze gem. is zeer hooftrijk en men vindt er onderscheidene vischvijvers, waarin de karpers zeer goed tiert.

De R. K., die hier ongeveer 1300 in getal zijn, maken, met eenige h. der burgerl. gem. *Gilze-en-Rijen*, genaamd Valkenburg en het Veer, de par. van *Chaam* uit, welke tot het apost. vic. van *Breda*, dek. *Breda* behoort, door eenen Pastoor bediend wordt en ruim 1300 ziel. telt. — De Herv., van welke men er ruim 80 telt, behooren tot de gem. *Chaam-Baarle-Nassau-en-Alphen*. Vroeger hebben de Herv. van dit dorp eene afzonderlijke gem. uitgemaakt, welke sedert het jaar 1638 bestaan had, zijnde de eerste, die hier het leeraarsambt bekleed heeft, geweest PAULUS EPISCOPIUS, die in het jaar 1648 naar 's Grave-moer vertrok. Na het overlijden van den Predikant HENDRIK JACOBUS VAN NOUWIS, in het jaar 1807, werd deze gem. met die van *Baarle-Nassau* vereenigd, als wanneer de toenmalige Predikant van die laatste gem. JACOBUS JANSSEN, de eerste leeraar in deze combinatie geweest is.

Men heeft in deze gem. ééne school.

Het is vroeger eene heerl. geweest, die altijd een gedeelte van het *Land van Breda* heeft uitgemaakt, doch in het jaar 1243 gaf GODEVAART IV, Heer van *Breda*, de landbouwing CHAAM, ten erfelijke regte, aan zekeren WILLEM, door GODEVAART, *den bringer van den brief* genoemd, op voorwaarde van jaarlijks, onder den naam van bede, aan den Heer van *Breda* te betalen twee sesteren (ruim 3 mudden) rogge, vier sesteren (ongeveer 7 mudden) garst, en zes schellingen Lovens (70 cents); terwijl WILLEM tevens gehouden zoude zijn, even als de andere lieden van het Land van *Breda*, hem, GODEVAART, en zijne nakomelingen, te helpen in de krijgstogten, als hij beoorloofd werd of wanneer hij zijne dochter ten huwelijk gaf, of als hij in gevangenis werd gehouden. Het blijkt niet, hoe lang deze heerl. door WILLEM en zijne nakomelingen in erfpacht is gehouden; immers bij de scheiding, die in het jaar 1290, tusschen RASO VAN GAVENEN en GERARD VAN WESSELALE plaats had, wordt CHAAM nog niet onder de dorpen van het Land van *Breda* opgenoemd. Zeker gaat het evenwel, dat het in latere tijden bij dit land is ingelijfd, en tegelijk met de andere dorpen is verheven geworden.

Het d. CHAAM, bij oude schrijvers CANBE, en CHAN, ook wel KAAM of HAN geheeten, ligt 2½ u. Z. Z. O. van *Breda*, 2 u. Z. O. van *Ginneken*, in een gemakelijk oord, en is een der oudste dorpen van deze landstreek, want in de Salische wetten is het reeds bekend als eene der maalsteden of plaatsen, alwaar de Franken, nadat zij, in de vijfde eeuw, zich in deze landen hadden nedergezet, hunne vergaderingen hielden, wordende het op het jaar 422 als zoodanig vermeld. Het telt in de kom van het d. 49 h. en 400 inw.

Het dorpshuis is een fraai, in het jaar 1823 gesticht, gebouw. — De kerk was vóór de Reformatie aan den H. ANTONIUS toegewijd, en werd

destijds bediend door eenen afgezondene van de Abdij van *Tongerloo*, welke aldaar vele goederen bezat. Zij had de kerk van het naburige *Alphen* tot moederkerk. Het is een ruim gebouw, met eenen zwaren toren, welks spits geheel van metselsteenen is opgetrokken. In het jaar 1815 is aan het inwendige der kerk eenige verandering toegebracht en werd zij door vrijwillige bijdragen van een orgel voorzien, ook in het jaar 1836 heeft zij door het verplaatsen van den predikstoel, het verschikken der oude en het bijmaken van nieuwe banken, eenige verbetering ondergaan.

De R. K. kerk aan den H. ANTONIUS, *Abt*, toegewijd, staat op $\frac{1}{2}$ u. afstands van het d., in het geh. Heykant, werwaarts men uit de kom van het d. gaat langs eene eikenlaan, de kerkdreef geheeten. Dit gebouw zal echter in het jaar 1842 worden afgebroken en vervangen door eene R. K. kerk met toren, die men, in den loop van dit jaar (1841), in de kom van het d. zal bouwen. — De dorpschool wordt gemiddeld door een getal van 70 leerlingen bezocht.

De kermis valt in op Zondag na den H. ANTONIUS, wiens feestdag den 17 Januarij gevierd wordt, en duurt twee dagen.

CHAAM heeft veel van inlegeringen, plunderen en andere oorlogsrampen te lijden gehad, voornamelijk in het jaar 1624, toen de Spaansche Veldheer AMBROSIUS SPINOLA, vóór hij het beleg van Breda ondernam, gedurende drie weken, in dit en de naburige dorpen zijn leger neder-geslagen had.

Het wapen der gemeente is van lazuur, beladen met drie kammen van goud, staande twee en een, het schild vastgehouden ter wederzijden door eenen vogel van goud, en gedekt door eene kroon van dezelfde kleur en elf paarlen van zilver.

CHAAM (SNIJDERS-), geh. in de bar. van *Breda*, prov. *Noord-Brabant*, *Vierde* dist., arr. en 2 u. Z. O. van *Breda*, kant. en $1\frac{1}{2}$ u. Z. O. van *Ginneken*, gem. en $\frac{1}{2}$ u. N. van *Chaam*; met 51 h. en 180 inw.

Vroeger was hier eene kapel, aan de H. LUCIA toegewijd, waarin na de Reformatie door de Herv. dienst is gedaan, maar die sedert het jaar 1800 niet meer tot godsdienstig gebruik gediend heeft, en in het jaar 1826 afgebroken is.

CHAAM-BAARLE-NASSAU-EN-ALPHEN; kerk. gem., prov. *Noord-Brabant*, klass. en ring van *Breda*.

Deze gem. is zamengesteld uit vier vroeger afzonderlijk bestaan hebbende gem., zijnde die van *Chaam*, van *Baarle-Nassau*, van *Alphen* en van *Gilze-en-Rijen*. Daar ieder dezer gem. te weinig zielen telde om op zich zelve te blijven bestaan, zijn in het jaar 1808 die van *Chaam* en van *Baarle-Nassau*, met elkander vereenigd, en is in het jaar 1818 die van *Gilze-en-Rijen* te niet gegaan; waarna, in het jaar 1819, toen de Predikant S. J. NEOMAGUS, die destijds te *Alphen* stond, emeritus verklaard was, ook deze gem. met die van *Chaam-en-Baarle-Nassau*, tot eene verbonden is, welke tot eersten leeraar had SIMON GERARD PRINS, die reeds in het jaar 1818 tot Predikant van *Chaam-en-Baarle-Nassau* beroepen was, en in het jaar 1840 te *Chaam* is overleden. — Het beroep is eene Koninklijke collatie.

Men telt in deze combinatie 90 zielen en heeft er drie kerken, als ééne te *Chaam*, ééne te *Alphen* en ééne te *Baarle-Nassau*.

CHAAMDIIJK-MET-GINDERDOIR, geh. in de bar. van *Breda*, prov. *Noord-Brabant*, *Vierde* distr., arr. en $2\frac{1}{2}$ u. Z. ten O. van *Breda*, kant. en 2 u. Z. ten O. van *Ginneken*, gem. en $\frac{1}{2}$ u. Z. ten W. van *Chaam*; met 19 h. en 140 inw.

CHAARLOOIS, d. in het *Land van IJsselmonde*, prov. *Zuid-Holland*. Zie **CHARLOSS**.

CHAM, oude naam van het d. **CHAAN**, in de bar. van *Breda*, prov. *Noord-Brabant*. Zie **CHAAN**.

CHAMA, **CHAMAN** of **SCHAMA**, landstreek in *Afrika*, in *Opperguinea*, aan de *Goudkust*, in het stranddistr. *Adon*.

Zij is vruchtbaar en houtrijk. Men vindt er isoakaboomen of ijzerhout, hetgeen zeer fijn van nerf is en zoo zwaar, dat het in het water zinkt; droog geworden is het zoo hard, dat men met geen bijl daarin kan hewen, aangezien de snede van de bijl zich omlegt, even als of men daarmede op eenen steen had geslagen. De Nederlanders hebben in deze landstreek het fortje *St. Sebastiaan*. Men heeft er een d. en riv. van gelijken naam. De inw. zijn zeer barbaarsch.

CHAMA, **CHAMA** of **SCHAMA**, d. in *Afrika*, in *Opperguinea*, aan de *Goudkust*, in het stranddistr. *Adon*, landstreek *Chama*, $3\frac{1}{2}$ u. O. van *Secoondo*, $3\frac{1}{2}$ u. W. van *Commanie*, $\frac{1}{2}$ u. W. van den mond der *St. Juan*; op $3^{\circ} 8' N.$ Br. $15^{\circ} 1' O.$ L.

Het is tamelijk groot en volkrijk, doch uiterst arm, en wordt van weinig anderen dan *Ramadoors* bewoond, die eertijds tegen eene zekere betaling met de Fransche schepen, welke te *Fida*, *Porto-Novo* en daaromstreeks handel dreven, medegingen. Wanneer het schip, waarmede zij vertrokken, de kust verliet, dan keerden zij met hunne canoes weder terug, en deden sommwijlen eene reis van meer dan zestig mijlen te water.

CHAMA of **CHAMAN**, riv. in *Opperguinea*, aan de *Goudkust*. Zie **JUAN (St.-)**.

CHAMARA, oud. d. in *Oost-Indië*, op het *Sundasche eil. Java*. Zie **TJANARA (1)**.

CHAMAVEN, in het Lat. **CHAMAVI**, volkstam welke ten tijde van **JULIUS CAESAR** in het noordelijke gedeelte van *Westfalen*, later tusschen het *Hartzgebergte* en de *Weser* gewoond heeft; vervolgens meer den refter oever van den *Rijn* en *IJsselstroom* genaderd is, en eenigen tijd landerijen in bezit heeft gehad, welke in het tegenwoordige graafs. *Zutphen* lagen, en naderhand achtereenvolgens door de *Tubanten*, *Uzipten* en *Ansibariën* ingenomen zijn.

Onder de regering van Keizer **JULIANUS**, ongevraagd een gedeelte van den *Romeinschen bodem* betrokken hebbende, en eenige dagreizen noordwaarts van de *Romeinsche legerplaats* bij *Tongeren* wonende, werden zij door dien Keizer met de wapenen aangetast, en ten deele verslagen, ten deele gevangen genomen; terwijl een gedeelte zich met de vlugt over den *Rijnstroom* redde. Zich dus overwonnen ziende, zonden zij gezanten naar **JULIANUS**, die hem beloofden, dat de **CHAMAVEN** den *Romeinen* getrouw zouden blijven, mits men hen ongestoord in hunne bezittingen liet; en op dezen voet werd hun den vrede door den Keizer toegestaan. Later zijn zij langen tijd, onder de hulphenden van het *Kef*, in dienst der *Romeinen* geweest, en zijn daarmede voortgegaan tot dat de *Franken*, in deze landstrecken de overhand over de *Romeinen* kregen, als wanneer ook de naam der **CHAMAVEN** te niet geraakt is en zij onder de *Friezen* versmolten zijn.

(1) Evenzoo zoekt men alle woorden, die elders wel eens met **CH** gespeld, doch hier niet gevonden worden, op 77.

CHARAGE (BAS-), Fr. naam van het d. **NIEDER-KERSCHEN**, in het balj. *Luxemburg*, grooth. *Luxemburg*. Zie **KERSCHEN (NIEDER-)**.

CHARAGE (HAUT-), Fr. naam van het d. **OBER-KERSCHEN**, in het balj. van *Luxemburg*, grooth. *Luxemburg*. Zie **KERSCHEN (OBER-)**.

CHARES, riv., door den Dichter **FORTUNATUS**, die omstreeks het einde der zesde eeuw bloeide, vermeld. Vermoedelijk bedoelde hij daarmede de **KOR**, in het grooth. *Luxemburg*, die in het Lat. **CHARUS** wordt geheeten.

CHARLOIS, gem. in het *Land van IJsselmonde*, prov. *Zuid-Holland*, arr. *Dordrecht*, kant. *Ridderkerk* (20 k. d., 7 m. k., 8 s. d.); palende N. aan de **Maas**, O. aan **Katendrecht**, Z. aan **Pernis**, c. a., W. aan 's **Gravenambacht**, waarvan het door de **Koedood** is afgescheiden.

Deze gem. bestaat uit de pold. **Charlois**, **Dirk-Metgesland**, **Robbenoord**, de **Plompaard**, **Karnemelksland** en de **Hille**, en bevat daarin het d. **Charlois** en eenige verstrooid liggende huizen. Zij beslaat eene oppervlakte van 2142 bund. 24 v. r. 24 v. ell., waaronder 1990 bund. 95 v. r. 89 v. ell. schotbaar land. Men telt er 378 h. en ongeveer 2500 inw., die meest hun bestaan vinden in den appelpluk, de vlasteek, den aardappelbouw, benevens den riet- en houthandel. Men heeft er eene welige landouw van koren en weiland, met aangename wandelwegen.

De **Herv.**, die hier ruim 2400 in getal zijn, maken, met die van 's **Gravenambacht** en **Katendrechts**, eene gem. uit, welke ruim 2600 zielen telt en te **Charlois** eene kerk heeft. In het jaar 1572 werd hier het eerst de leer der **Hervorming** gepredikt, door den gewezen **Minderbroeder** **JOHAN CALLEUX**. Deze schijnt hier echter geen vast **Predikant** geweest te zijn. Het beroep geschiedt door den **kerkeraad**.

De **R. K.**, van welke men er 40 telt, behooren tot de statie van **Rotterdam**. — Men heeft in deze gem. ééne school.

Deze gem. ontleent haren naam van **KAREL den Stoute**, **Graaf van Holland**, die nog bij het leven zijns vaders, toen hij den titel van **Graaf van Charolois** voerde, hier eenen polder deed bedijken, en dien naar zijn graafschap noemde, terwijl hij dezen, met de daarnieven en door hem insgelijks bezeten wordende polders, onder den naam van **CHAROLOIS**, tot eene heerl. maakte, welke naam sedert tot **CHARLOIS** zal verbasterd zijn. Thans wordt deze heerl. bezeten door den **Heer MACHIEL SPEELMAN**, woonachtig te **Charlois**.

Het d. **CHARLOIS**, of **CHAARLOIS** ook wel eens **ZARLOIS** doch eigenlijk **CHAROLOIS** gespeld en oudtijds soms **CARLO** genoemd, ligt in den pold. **Charlois**, 3 u. N. W. van **Dordrecht**; 2 u. W. ten N. van **Ridderkerk**, $\frac{1}{2}$ u. Z. W. van **Rotterdam** en $\frac{1}{2}$ u. Z. van **Delfshaven**. Het is in het jaar 1280 door bovengenoemde **KAREL**, **Graaf van Charolois**, gebouwd.

De kerk is bij hare stichting aan den **H. CLEMENS** toegewijd. Toen men haar, in het jaar 1512, zoude inwijden, had er een droevig ongeluk plaats. In het jaar 1511 begon het den 11 November sterk te vriezen, zoodat men al spoedig te paard over de **Maas** reed; dit hield tot in het laatst van Februarij 1512 aan, in welke maand de inwijding der kerk zoude plaats hebben. Ten gevolge van eenen opgekomen storm uit het Noordwesten deed de **Regering** van **Rotterdam** afkondigen, dat niemand zich bij dien hoogen vloed op de **Maas** moest wagen. De **Priesters** alogen deze waarschuwing in den wind en begaven zich in processie op het ijs; doch toen eene schaar van

vd 8000 menschen zich te midden op de rivier bevond, scheurde het ijs en een groot aantal kwam in den stroom om. In het jaar 1600 werden een nieuwe toren en een kruisband aan de kerk gebouwd, waardoor zij eene kruiskerk werd, die met twee torens prijkt. In de voorste dezer torens, die wel de zwaarste en breedste is, hangen twee klokken; in de achterste eene. Inwendig is de kerk, die in het jaar 1775 nog veel verbeterd is, uitnemend fraai en net. Onderscheidene glazen zijn zeer kunstig beschilderd. De predikstoel is van bruin gekleurd eikenhout. Ter eener zijde van het ruim ziet men een vrij groot en keurig bewerkt orgel, dat, in het jaar 1787, door den Heer DIX DE MAN, destijds Heer van Charolois, aan de kerk verceerd is. Tegen over het orgel ziet men, boven den ingang, tusschen twee fraai gebeeldhouwde kindertjes, een schoon uurwerk, met kunstig verguld en beschilderd lofwerk omgeven.

Er is te CHARLOIS ook eene fraaije haven, met eene sluis, die zoo oud als het dorp zelf is, en langs welke de polders in de rivier de Maas uitwateren. Ter zijde van deze sluis is een duiker, dienende om de haven zuiver te houden.

Het wapen van CHARLOIS bestaat uit een veld van silver, beladen met drie schuin liggende balken van lazuur.

CHARLOIS, pold. in het Land van IJsselmonde, prov. Zuid-Holland, arr. Dordrecht, kant. Ridderkerk, gem. Charlois; palende N. aan de Maas, O. aan Katendrecht, Z. aan den Plompaart, W. aan Robbeneoord.

Deze pold., van ouds KOLDERWAARD genoemd, ontving in het jaar 1460, toen zij door KAREL, Graaf van Charolois bedijkt werd, den tegenwoordigen naam. Hij wordt gesamenlijk met de pold. Dirk Metgesland, Robbeneoord, de Plompaart en Karnemelksland door eene sluis, op de Maas van het overtollige water ontlast. Het dijksbestuur bestaat uit eenen Dijkgraaf, drie Heemraden en eenen Secretaris en Penningmeester.

CHARLOTTENBURG, koffijplant. in Nederlands-Guiana, kol. Suriname, aan de Cottica, ter linkerzijde in het opvaren, bovenwaarts palende aan de koffijplant. Beekvliet, benedenwaarts aan de koffijplant. Liverpool; 460 akk. groot, met 108 slaven, bij de Negers FAYUS genoemd.

CHARLOTTENBURG, plant. in Nederlands-Guiana, kol. Suriname, aan de Nickery, ter linkerzijde in het opvaren; palende bovenwaarts aan het land litt. J, benedenwaarts aan de koffijplant. Botanybay; 250 akk. groot.

CHARLOTTENBURG, verl. houtgrond in Nederlands-Guiana, kol. Suriname, aan de Corrosipinakreek; ter linkerzijde in het opvaren; palende bovenwaarts aan de onuitgegeven hooge bosschen, benedenwaarts aan den militairen post Republiek, 1500 akk. groot.

CHARLOTTENBURG (KLEIN-), verl. plant. in Nederlands-Guiana, kol. Suriname, aan de Tapoeripakreek, ter linkerzijde in het opvaren; palende bovenwaarts aan het verl. Land van Saxen, benedenwaarts aan de verl. plant. Vlijt-en-Trouw; 780. akk. groot.

CHARLOTTENBURG (KLEIN-), katoenplant. in Nederlands-Guiana, kol. Suriname, aan de Matappiakreek, ter rechterhand in het opvaren; palende bovenwaarts aan de zeekust, benedenwaarts aan de katoenplant. Anna-Catharina, waaraan zij behoort. Sedert 1853 bestaat hier eene Hernhutter- of Broedergemeente, met 5 Zendelingen, aan die van Paramaribo ondergeschikt.

CHARLOTTENBURG (NIEUW-), verl. plant. in *Nederlands-Guiana*, kol. *Suriname*, aan de *Paromariabreek*, ter linkerszijde in het opvaren; palende bovenwaarts aan den houtgrond de Vier-Kinderen, benedenwaarts aan het verlaten Land van den Gekroonden Paauw.

CHAROLOIS, d. in het *Land van IJsselmonde*, prov. *Zuid-Holland*. Zie **CHARLOIS**.

CHARPRENDRE, verl. houtgrond in *Nederlands-Guiana*, kol. *Suriname*, aan de *Suriname*, ter regterszijde in het opvaren; palende bovenwaarts aan het verlaten Land van Auka, benedenwaarts aan den houtgrond *Retero*; 500 akk. groot.

CHARTROISE, buit. in de *Langstraat*, prov. *Noord-Brabant*, arr. en 3 u. N. N. O. van *Breda*, kant. en 1 u. N. van *Oosterhout*, gem. en 1 u. Z. W. van *Raamsdonk*.

Het beslaat, met de daarachter gelegene beplanting en vischrijke vijvers, 4 bund. 4 v. r. en 80 v. ell., wordt thans in eigendom bezeten en bewoond door den Heer Mr. **LEONARD SIMON DE JONGH VAN SOB**.

Men ziet er nog de grondslagen van een voormalig *Karthuizer klooster*, waarvan het zijnen naam ontleent. Zie voorts **KARTHUISERKLOOSTER**.

CHARTROISEN, plaats van uitspanning, aan de *Vecht*, in het *Nederkwartier* der prov. *Utrecht*, arr., kant., gem. en 3 mijl. ten N. van *Utrecht*, op den grond van het voormalig *Karthuizerklooster*. Zie voorts dat woord.

CHARUS, Lat. naam van de riv. *Koa*, grooth. *Luxemburg*. Zie *Koa*.

CHASTELEINS-HOOGTE, gebergte in *Oost-Indië*, resid. *Banda*, op het eil. *Banda-Lentoir*, waarvan het het hoogste gebergte is.

CHATILLON (GROOT-), suikerplant. in *Nederlandsch-Guiana*, kol. *Suriname*, aan de *Suriname*, ter linkerszijde in het opvaren; palende bovenwaarts aan de suikerplant. *Rac-a-Rac*, benedenwaarts aan den verl. grond *Gelderland*; 1240 akk. groot, met 168 slaven en eenen molen, die door water gedreven wordt.

CHATILLON (KLEIN-), voorn. plant. in *Nederlands-Guiana*, kol. *Suriname*, aan de *Suriname*, ter linkerhand in het opvaren; palende bovenwaarts aan de verl. plant. *Gelderland*, benedenwaarts aan de suikerplant. *Rorac-en-Klaverblad*, waarmede het thans eene plant. uitmaakt.

CHAU (LE-), houtgrond in *Nederlands-Guiana*, kol. *Suriname*, aan de *Parakreek*, ter regterszijde in het opvaren; palende bovenwaarts aan den houtgrond *Onoribo*, benedenwaarts aan den houtgrond *Welbedacht-en-Onverdacht*, waartoe het behoort; te samen 1714 akk. groot.

CHAUCI, Lat. naam van de *CAUCAS*. Zie dat woord.

CHEMELUM, vroegere naam van het d. **HEMELUM**, prov. *Friesland*. Zie **HEMELUM**.

CHENCO, baai in *Oost-Indië*, aan de *Westkust* van 'het *Sundaesche* eil. *Sumatra*, rijk *Anakh-Soengej*; 1° 11' Z. B.

CHERANGE (NIEDER-), verbasterde naam, waaronder het d. **NIEDER-KERSCHEN**, in het halj. *Luxemburg*, grooth. *Luxemburg*, op sommige kaarten voorkomt. Zie **KERSCHEN (NIEDER-)**.

CHERANGE (OBER-), verbasterde naam, onder welken het d. **OBER-KERSCHEN**, in het halj. van *Luxemburg*, grooth. *Luxemburg*, op sommige kaarten voorkomt. Zie **KERSCHEN (OBER-)**.

CHERIBON, eigenlijk **TJI-RIBON**, voorn. koningr. in *Oost-Indië*, op het *Sundaesche* eil. *Java*; palende N. aan de *Zee* van *Java*, O. aan *Mataram* en de resid. *Tagal*, Z. aan de *Indische Zee*, W. aan het rijk van *Jakarta*.

De grond is er buitengewoon vruchtbaar en het land goed bevolkt. In het jaar 1798 bevonden er zich 1,404,908 zielen en thans ruim 1,600,000 zielen. Men had er in het jaar 1811 meer dan 6,000,000 koffijboomen en 7481 huisgezinnen van koffijplanters.

Den 7 Januarij 1681 stelde SARON, Sultan van Cheribon, zich onder de bescherming van de Nederlandsche Oostindische Compagnie. De reden hiervan was, dat de Soesoehoenang of Keizer van Java, toen deze nog Erfprins was, hem eene zijner vrouwen ontroofd, en die naderhand niet aan hem, maar aan zijnen broeder terug gegeven had. Saron wilde nu nimmer in eenig geval onderdaan van den wel-lusteling worden, en begaf zich dus, nog bij het leven van den vorigen Keizer, eerst onder de bescherming van den Koning van Bantam, en later, aangezien Bantam door burgeroorlog verscheurd werd, onder de Nederlanders.

Bij onderscheidene overeenkomsten is vervolgens een groot gedeelte van dit rijk, in vollen eigendom, aan de Nederlanders afgestaan, hetwelk door den Generaal DAMON in twee prefectures verdeeld werd, waarvan dat ten Noorden de Sultanlanden en dat ten Zuiden de Preanger-Regentschappen bevatte. Thans is het koninkrijk CANTON verdeeld in de zes regentschappen: Cheribon, Madja, Koeningan, Galoe, Limbangan en Soekapoera; waarvan de vier eerste thans de resid. Cheribon uitmaken en de beide anderen tot de Preanger-Regentschappen gerekend worden.

CHERIBON, resid. in Oost-Indië, op het Sundasche eil. Java, tusschen 6° 15' en 7° 48' N. Br. en 125° 41' en 126° 55' O. L.; palende N. aan de Zee van Java, O. aan de resid. Tagal en Banjoemas, Z. aan de Baai van Segara-anakan, Z. W. en W. aan de Preanger-Regentschappen.

Zij wordt verdeeld in vier regentschappen, als: Cheribon, Madja, Galoe en Koeningan, en 15 onderdistrikten, zijnde: Bengawan, Cheribon, Tjiamis, Tji-kaso, Lingadjati, Gebang, Lasari, Koeningan, Telaga, Sindangkasi, Radja-Galoe, Pendjaloe en de Boschdistricten. Men telt er twee ads. resid., namelijk: Indramayoe en Koeningan-en-Galoe, en vijf districten voor de Controleurs over de landelijke inkomsten, als: Koeningan, Galoe, Bengawan, Cheribon en Madja. De hoofdst. is Cheribon.

De aaneenlijkste rivieren in deze ads. resid. zijn: de Kandanghawar, de Lasari, de Tji-kaso, de Tji-loesara, de Tji-manok of Indramayoe, de Tji-rebon, de Tji-tampolong en de Tji-tandoevic.

De aanmerkelijkste kpen, die men er aantreft, zijn: de Hoek van Indramayoe, de Hoek van Lasari en Tandjong-tanah.

Men vindt er vijf voornaame bergen, en onder deze is de merkwaardige vulkaan Tjermai de voornaamste.

De resid. CANTON is zeer belangrijk, zoo wegens de vruchtbaarheid van den grond, als om de talrijkheid der bevolking, waardoor de landbouw zich meer en meer uitbreidt. De voornaamste voortbrengselen zijn rijst en koffij. Voorts levert deze residentie: suiker, peper, katoen, indigo, moeskruiden, djatiehout enz. De broodvruchboom groeit hier welig langs het strand, terwijl men er almede den zoogenaamden waterboom aantreft. Ook is er veel zont voorhanden, waarvan men de rijkste pannen te Kendanghawar vindt.

Men schat het getal buffels, dat men er aantreft, op 80,000, en dat der paarden op 7000; doch men heeft er bijna geen rundervee.

Ook treft men er weinig wilde dieren aan; maar hoenders, wild gevogelte, zee- en riviervisch wordt er in overvloed gevonden.

De bevolking wordt op 1,300,000 zielen geschat, onder welke nog geen 70 Europeanen, maar ongeveer 1,500,000 Javanen en 5000 Chinezen, zijnde de overigen Arabieren, wier aantal echter niet groot is, en afstammelingen van Hollanders en Portugezen. Hoewel de Javanen in deze resid. thans zeer vreedzame en rustige onderdanen zijn, hebben hier vroeger meermalen gevaarlijke muitereien plaats gehad. Onder anderen waren zij, in het jaar 1806, zoo oproerig, dat de onzen genoodzaakt waren, hunnen te Amboina gevangen zittende Prins RABJA KANNO terug te geven en hem tot derden Sultan te verheffen. Van toen af bleef echter een zeer gevreesde rebel, BACONS RASOON genaamd, dit gewest nog zes jaren verontrusten, wordende hij eerst in het jaar 1812 door de Engelschen gevat. Op het einde van het jaar 1817 en in het begin van 1818 waren de ingezetenen van CHERIBON zeer miltzuchtig, zoodat dit aan eenige Europeanen het leven kostte. De opstand werd echter bij tijds gedempt, hetwelk ongetwijfeld meer moeite zoude gekost hebben, had de Resident, de Heer BRAVARIUS, niet, reeds den 17 November 1817, BACONS SMOOS, het hoofd der misnoegden, doen ophangen.

Het luchtgestel van deze resid. is aan de zee kust zeer ongezond, zoodat daar wel eens pestziekten heerschen, gelijk zulks in de jaren 1804 en 1805 plaats had, als wanneer duizende menschen door deze ziekte werden weggesleept. In het zuiden is het echter zeer gezond.

CHERIBON, reg. in *Oost-Indië*, op het *Sundasche* eil. *Java*, resid. *Cheribon*; palende N. aan de Zee van Java, O. aan de resid. Tagal, Z. aan Galoe, W. aan Koeningan.

CHERIBON, onderafd. van het reg. *Cheribon*, in *Oost-Indië*, op het *Sundasche* eil. *Java*, resid. *Cheribon*.

CHERIBON, eigenlijk ТИ-РИБОН, st. in *Oost-Indië*, op het *Sundasche* eil. *Java*, resid., reg. en onderafd. *Cheribon*, 214 palen O. van Batavia en 155 palen W. van Samarang, langs den groote militairen weg van Java, aan eene baai, welke door de Hoek van Indramayoe ten W. en eené breede bank ten N. gevormd wordt, 6° 48' Z. B. 126° 44' O. L. Het is de hoofdpl. der resid. en bestaat, behalve de woningen van den Nederlandschen Resident en van den Sultan van Cheribon, enkel uit bamboezen huizen. Eene fraaije, schaduwrijke laan van tamarindeboomen, langs de kust, verstrekt dit stadje tot geen gering sieraad.

Nabij de stad ligt het fortje Beschermers en 1 m. N. van daar treft men het beroemdste graf van geheel Java aan, namelijk dat van Sjech IENOE MOELANA, die, uit Arabië gekomen, hier, in het jaar 1406, de Mahomedaansche godsdienst heeft ingevoerd, en door de Javanen als Heilig beschouwd wordt. Deze grafplaats bestaat uit acht, elkander opvolgende, en het een hooger dan het andere gelegene, verhevene pleinen, op welks hoogste het stoffelijk overblijfsel van dezen zoogenaamden Heilige is ter aarde besteld, waarvan de Christenen alleen de drie laagste beklimmen mogen.

Den 17 Augustus 1821 ontstond hier een felle brand, waardoor 80 huizen, en daaronder de geheele kampong Lima Woen hi, werden in de asch gelegd.

CHERIBON, riv. in *Oost-Indië*, op het *Sundasche* eil. *Java*. Zie TI-RIBON.

CHERIBON (RIF-VAN-), rif in *Oost-Indië*, in de Zee van Java, op de kust van de resid. Cheribon, nabij de stad van dien naam, op 6° 9' Z. B.

CHERIBONSCH EBERG, dus noemt men gemeenlijk den vuurspuwendenden berg TIERNAI, op het *Sundasche eil. Java*. Zie TIERNAI.

CHERNE, meer, prov. *Friesland*. Zie SENSHEER.

CHEFRINGEN, d. in het halj. *Luxemburg*, grooth. *Luxemburg*. Zie SCHUTTRINGEN.

CHEVREMONT, geh. in de heerl. 's *Hertogenrade*, prov. *Limburg*. Zie SCHVREMONT.

CHIANDI, oud d. in *Oost-Indië*, op het *Sundasche eil. Java*, resid. *Samarang*, ads. res. en distr. *Salatiga*.

CHIAOU (GOLF-VAN-) of **GOLF VAN CHIAW**, diepe baai in *Oost-Indië*, aan de Noordoostkust van het *Moluksche eil. Gilolo*; 1° 21' N. B. 141° 49' O. L. Zij is vol klippen en banken.

CHIECEN-BAY, Eng. naam van KIEKENSBAAI, aan den Zuidoosthoek van het *Sundasche eil. Java*. Zie KIEKENSBAAI.

CHIERS, Fr. naam van de riv. de *Kon*, grooth. *Luxemburg*. Zie *Kon*.

CHIMAAR, eil. in *Oost-Indië*, tot de *Zuidwester-eilanden van Banda* behoorende. Zie *SEMAU*.

CHIMELOFARE of **CHINNELOSARE**, voorn. water, naar men wil in *Friesland*. Zie CHINNELOSARE.

CHIMELUM, naam, onder welken het *Friesche d. HENELUM*, in de griet. *Hemelumer-Oldephaert-en-Noordwolde*, vroeger wel eens voorkomt. Zie HENELUM.

CHINCO, *POKLO-CHINCO*, eil. in de *Indische Zee*. Zie TJIENKO.

CHINCOL, distr. en riv. in *Oost-Indië*, op het *Sundasche eil. Sumatra*. Zie SIEKEL.

CHINESCHE KAMP, b. ten Z. W. van *Batavia*, op het *Sundasche eil. Java*. Zie het art. *BATAVIA*, in ons tweede deel, bl. 137.

CHINESCHE ZEE, dat gedeelte der *Zuidzee*, hetwelk tusschen *China*, *Achter-Indië*, den *Sundaschen Archipel* en de *Philippijnsche eilanden* besloten ligt.

CHINNELOSARE of **CHIMELOFARE**, bij andere **CHINNELOSARE** of **CHIMELOSARE**, voorn. water, vermeld in eenen giftbrief van het jaar 985, waarbij *DIER II*, Graaf van *Holland*, van Keizer *Otto II*, het volle bezit van eenige landen bekwaam.

Men meent dat dit water moet gezocht worden in *Friesland*, nabij *Staveren*, kw. *Westergoo*, griet. *Hemelumer-Oldephaert-en-Noordwolde*, daar, waar men thans de *FLUËSSEN* of *HENELUMERVAART* vindt.

CHOEWAY (OEKA-), klein eil. in *Oost-Indië*, tot de *Amboneilanden* behoorende, aan de westkust van *Hoewamohel*, een weinig beoorden *Assaboedi*.

CHOOS, *CROËSE* of *CROËSSE*; op sommige kaarten ook *CROUËE* gespeld; geh. in de heerl. *Meisenburg*, grooth. *Luxemburg*. Zie *Schoos*.

CHRISTNACHT, **CHRISTENACHT** of **CRUSTRACHT**, d. in de heerl. *Herzingen*, grooth. *Luxemburg*, arr. en 2 u. Z. ten O. van *Diekirch*, kant. en 2 u. W. van *Echternach*, gem. en 20 min. Z. van *Waldbillig*, nabij de *Schwartzte Erenz*.

De inw., die alle R. K. zijn, maken eene par. uit, die tot het vic. van *Luxemburg*, dek. *Echternach*, behoort, en aldaar eene kerk heeft, welke door eenen *Pastoor* bediend wordt.

CHRISTOFFEL (ST.) of **ST. CHRISTOFFELBERG**, berg in *West-Indië*, op het eil. *Curaçao*, aan de *Noordwestpunt*.

Deze berg, de hoogste van het eil., heeft twee spitse kruinen, waarvan de zuidelijkste iets hooger is dan de noordelijkste, zijnde deze eerste 375 el. hoog.

Het onderste gedeelte van den berg is niet zeer steil, en met eene menigte boomen en kreupelhout begroeid, op welke stammen eene groote verscheidenheid van ranken en woekerplanten groeijen, terwijl de cactusstekels overal ontrag inboezemen. Daarenboven is deze bergweg door de menigte losse, roodpuntige steentjes, ongemeen moeilijk te begaan, waardoor men, vooral in het afklimmen, ligt valt; ook maakt dit de voeten pijnlijk en brandend heet. Na anderhalf uur klimmens bevindt men zich onder eene overhellende rotsklomp, alwaar de grond kaal en slechts hier en daar met eenen enkelen paddestoel begroeid is; ook treft men daar eene menigte marabonbo's (wespen) en houtluizen (witte mieren) aan, die hare nesten aan de boomstammen hechten. Vervolgens wordt de weg steiler en moeilijker om te beklimmen, terwijl de barre blaauwe rotsklompen, zonder eenige teelaarde, met verschillende mossoorten begroeid zijn. Eindelijk tegen den naakten kruin opgeklimmen, bereikt men den hoogsten top, vanwaar men een algezicht over het geheele eiland heeft.

CHRISTOFFELPOLDER (ST.), pold. in *Overflakkee*, prov. *Zuid-Holland*, arr. *Brielle*, kant. *Sommelsdijk*, gem. *Sommelsdijk-en-Kraaijestein*; palende N. W. en N. aan het Nieuwland, O. aan den Oudenlandschenpolder, Z. W. aan de oude plaat van *Melissant-en-Wellestrijpe*, W. aan *Onwaard*.

Deze pold. beslaat eene oppervlakte van 48 bund.

CHRISTOFFELPOLDER (ST.), onbehuide pold. op het eil. *Schouwen*, prov. *Zeeland*, distr. en arr. *Zierikzee*, kant. en gem. *Brouwershaven*; palende N. W., N. en N. O. aan het Gat van Brouwershaven, Z. O. aan den Noorder-Nieuwlandpolder, Z. W. aan de heerl. van *Brijdorpe*.

Deze pold. is volgens het kadaster groot 17 bund. 4 v. r. 55 v. ell., waaronder 16 bund. 70 v. r. 20 v. ell. schotbaar land, en wordt drooggehouden door eene binnensluis, in den binnen boezem eener zeesluis uitwaterende.

Het polderbestuur wordt uitgeoefend door de centrale directie van Schouwen, behoudens eenig toezigt, dat, bij onderlinge schikking, door de regering van Brouwershaven uitgeoefend wordt.

CHRISTOFFELPOLDER (ST.), pold. in *Staats-Vlaanderen*, in het *Vrije van Sluis*, *Land van Kadzand*, prov. *Zeeland*, arr. *Middelburg*, kant. en distr. *Sluis*, gem. *Zuidzande*; palende N. W. aan het d. *Zuidzande*, N. O. en O. aan den *Eikenpolder*, Z. W. aan den *Capellepolder*.

Dit poldertje is groot 3 bund. 87 v. r. 69 v. ell., en behoort tot de watering van *Kadzand*. Volgens de overlevering zoude de Zuidlandsche kapel, die waarschijnlijk door een' der waterfloeden van de vijftiende eeuw bedolven werd, aan den H. *CHRISTOFFEL* zijn gewijd geweest; en hier gestaan hebben. Op het einde der vorige eeuw was het nog door eenen dijk en rijweg van den *Eikenpolder* gescheiden; thans is die dijk gesloecht en de weg gedempt. In dit poldertje staat de kerk van *Zuidzande*, benevens eenige schuurtjes en andere gebouwen, tot de huizen van het dorp *Zuidzande* behoorende. De bedijking mag in het midden der zeventiende eeuw gesteld worden.

CIDAJOE, reg. en st. in *Oost-Indië*, op het *Sundasche* eil. *Java*. Zie *SIDAJOB* (1).

CIE (GROOTE-) of *GROOTE-CJIE*, beek in *Kennemerland*, prov. *Noord-Holland*, gem. *Heemskerk*; beginnende aan den *Voorweg*, en met eene noordelijke rigting uitlopende in de *Poelbeek*.

(1) De overige woorden, die elders met *Ci* gespeld en hier niet gevonden worden, zieke men mede op *Si*.

CIE (KLEINE-) of **KLEINE-CIJE**, beek in *Kennemerland*, prov. *Noord-Holland*, gem. *Heemstede*, die aan den *Menacker* begint, en met eenen noordelijken loop zich ontlast in de *Poelbeek*.

CIELISHOUCK, oude naam van het d. **CILLAARTSHOEK**, in het *Land van Strijen*, prov. *Zuid-Holland*. Zie **CILLAARTSHOEK**.

CIEPETANG, oud d. in *Oost-Indië*, op het *Sundaesche* eil. *Java*, resid. *Praeger-Regentschappen*, reg. *Bandong*, tusschen den zuidelijken oever van de *Tji-melajoe* en het gebergte.

CIJE (GROOTE-), beek in *Kennemerland*, prov. *Noord-Holland*. Zie **CIE (GROOTE-)**.

CIJE (KLEINE-), beek in *Kennemerland*, prov. *Noord-Holland*. Zie **CIE (KLEINE-)**.

CIJS, voorm. adell. h. in *Rijland*, prov. *Zuid-Holland*, onder *Zoeterwoude*. Zie **BEZEMDRECHT**.

CILLAARTSHOEK, heerl. in het *Land van Strijen*, later tot den *Hoeksterwaard* gerekend, prov. *Zuid-Holland*, arr. *Dordrecht*, kant. 's *Gravendeel*, gem. *Maasdam*; palende N. aan *St. Antoniepolder*, O., Z. en W. aan *Strijen*.

Zij bestaat slechts uit eenen binnendijk, de *Keisersdijk* geheeten, bevat het d. *Cillaartshoek* en eene b., welke $\frac{1}{2}$ u. noordwaarts van het d., aan de *Binnen-Maas*, gelegen is, beslaat eene oppervlakte van 8 bund. 67 v. r. 70 v. ell., en telt 500 inw., die meest hun bestaan vinden in vlasnering, landbouw en veeteelt.

De inw., die hier allen Herv. zijn, maken eene gem. uit, die tot de klasse van *Dordrecht*, ring van *Oud-Beijerland*, behoort.

Dene heerl. maakte vroeger eene afzonderlijke gem. uit, maar is, sedert eenige jaren, met die van *Maasdam* vereenigd. Zij is, in het jaar 1755, uit de grafelijkheidsdomeinen verkocht, en wordt tegenwoordig in eigendom bezeten door *Mevrouw A. M. Haak*, wed. van den Heer *G. de Quesne*, te *Amsterdam*.

Het d. **CILLAARTSHOEK** of **CILLERSHOEK**, oudtijds ook **CIELISHOUCK** gespeld, ligt $2\frac{1}{2}$ u. Z. W. van *Dordrecht*, 1 u. W. ten N. van 's *Gravendeel*, $\frac{1}{2}$ u. Z. van *Maasdam*.

Volgens eene oude vertelling zou dit d., vóór den *St. Elizabethsvloed* van het jaar 1421, onder den naam *WEDA* of *WERDS*, eene zeer aanzienlijke stad zijn geweest; maar volgens de oude kaarten, welke er van den *Grooten-Zuidhollandschen waard* bestaan, moet *WEDA* of *WERDS* (zie nader dat art.) meer zuidelijk gelegen hebben en was geen stad maar een dorp.

Bij gunstbrief van eenen der *Graven van Holland*, werden de ingezetenen van **CILLAARTSHOEK** vrij verklaard van alle grafelijkheidstollen in *Holland*, *Zeeland*, *West-Friesland* en *Bergen-in-Henegouwen*, welk voorregt zij, voor zoe verre *Holland*, *Zeeland* en *West-Friesland* betreft, tot op de omwenteling van het jaar 1795, hebben blijven genieten; maar zij waren verplicht jaarlijks, bij het geregt, eenen nieuwen tolbrief te verzoeken, waaria verklaard werd, dat zij waarlijk burgers van **CILLAARTSHOEK** en aldaar reeds overjaard waren; op vertooning van welken tolbrief, de commissien hen vrij lieten doorgaan. Nog waren de bewoners dezer heerl. vrij van het betalen van het gruitgeld, zijnde zekere belasting op het bier, welke, boven den gewonen impost op het bier, door vele dorpen in *Zuid-Holland*, te *Dordrecht* moest betaald worden, en twee blanken ($7\frac{1}{2}$ cents) op de ton bedroeg. De verplichting, waaronder de opgezetenen van **CILLAARTSHOEK** lagen, waren geene andere, dan het opbrengen van de bezeldiging voor den *Schoolmeester*.

De kerk is een zeer oud kruisgebouw, dat in het jaar 1786, uit vrijwillige giften der ingezetenen, van binnen verwalfd is. Te midden van het verwulft ziet men een houten rondeel, waarop, in verheven beeldwerk, de *Opstanding van Christus* is afgebeeld, welk stukje waarschijnlijk zoo oud als de kerk zelf is. Het torentje is eene fraaije spits, in het jaar 1792 aanmerkelijk verbeterd. Een der halve kruisen van de kerk is van het overige gedeelte des gebouws afgeschoten, en dient tot dorpschool.

Het wapen dezer heerl. is, naar men wil, hetzelfde als dat van het oude Weda, en bestaat uit een veld van zilver, beladen met zes leliën van keel, staande drie, twee en één.

CIMBREN, CIMBREN, KAMBREN of KAMBREN, gedeelte van een zeer oud volk, afkomstig van *Azië*, hetwelk onder den naam van **CIMBRIËRS**, eerst aan den Don en den Donau zich nedergezet heeft, doch van daar verdreven, zich in twee deelen heeft gesplitst, waarvan een gedeelte noordwaarts is getrokken, en vervolgens de tegenwoordige hertogdommen *Steenswijk*, *Holstein* en *Jutland* bewoond heeft, welke landen van daar het *Cimbrische Schiereiland* genoemd werden. Volgens sommigen zouden zij ook naar deze landen zijn afgezakt; maar de tijd, wanneer dit gebeurd zij, is geheel onzeker; echter moet dit reeds meer dan eenige eeuwen vóór onze tijdrekening hebben plaats gehad. Volgens hen, die vast stellen, dat de **CIMBREN** zich in het *Biland der Batavieren* of *Oud-Batavia* gevestigd hebben en zich eenen geruimen tijd aldaar hebben opgehouden, zouden zij, vermits zij zoo zeer vermenigvuldigden, dat de landpalen hun te eng werden, en zij bovendien zeer gekweld werden door geweldige overstromingen, zich gedwongen hebben gezien, ten einde meer ruimte te bekomen, zich te verdeelen. Althans het grootste gedeelte der **CIMBREN** is opgetrokken naar Italië, om daar den meester te spelen; doch zij werden zoo onzacht ontvangen, dat er, in een gevecht tegen den Romeinschen Veldheer **CAJUS MARIUS**, wel 120,000 van hen sneuvelden, en 60,000 krijgsgevangen gemaakt werden. Bijna 600 weerbare mannen waren in het *Biland der Batavieren* teruggebleven, die naderhand eenigen van de hunnen in gezantschap naar Augustus zonden, en eindelijk vermoedelijk onder de *Friezen* versmolten zijn. Men houdt de onde graven in *Drenthe* en elders, onder den naam van *Hunnebedden* bekend, nog afkomstig van de *Celten* of van de **CIMBREN**.

De **CIMBREN** worden beschreven, als zeer woest en wild van aard; onversaagd, den dood niet vreezende; meest van eene rijtze gestalte; schikkende hunne kleederen met opzet om schrik te veroorzaken. In hunne vrouwen werd mede eene standvastigheid gezien, die vergezeld was met eene woeste stoutheid, welke zij zelfs niet aflegden, nadat zij overwonnen waren. Het kostte den Romeinen geen minder moeite, om haar te overwinnen, dan om hare mannen, in den krijg, te verslaan. Zij begeerden, eer zij zich wilden overgeven, eeuwige vrijheid, of, ter behoudenis harer eer, aan de *Godin VESTA* te worden geschonken. **MARIUS** sloeg beide af. Na zich langen tijd verweerd te hebben, en geen kans ziende, om zich te ontzetten, maakten zij stroppen van heure haarvlechten en hingen zich daaraan op, nadat zij vooraf hare kinderen, opdat zij geene slaven der Romeinen zouden worden, verworgd hadden; ook doorstak de eene de andere met het zwaard, ten einde hare kuischheid te bewaren, en om niet levendig in de handen der overwinnaars te vallen.

CIMBRISCHE ZEE, naam, welke, in oude tijden, wel eens aan de *Noordzee* werd gegeven. Zie dat woord.

CIMERFELT, volgens **GRANHATE** de oude naam van het d. **MEREVELDHOVEN**, in de *Meijerij van 's Hertogenbosch*, prov. *Noord-Brabant*. Zie **MEREVELDHOVEN**.

CIPETTE, verkeerde spelling van het d. **TI-PETÉ**, d. in *Oost-Indië*, op het *Sundasche eil. Java*. Zie **TI-PETÉ**.

CIRCARIA-FRISIA, naam, wel eens eene enkele maal in het Latijn gegeven aan de, om de stad *Groningen* gelegehe, **FRISCHRE ONNELANDEN**, of **FRISLAND TUSSEHEN DE EENS EN DE LAUWERS**. Van deze benaming wijst **ALTING** (1) de *Chronijk van den Wierumer Abt Menco* als de eerste bron aan. Zie **ONNELANDEN**.

CIRKEL-VAN-DE-OOY, streek weilanden, prov. *Gelderland*, arr. en kant. *Nijmegen*, gedeeltelijk gem. *Nijmegen*, gedeeltelijk gem. *Ubergen*.

Zij beslaat eene oppervlakte van 1015 bund. 28 v. r. 59 v. ell., waaronder 944 bund. 17 v. r. 66 v. ell. schotbaar land, bevat de d. *Ooy en Persingen* alsmede eenige verstrooid liggende huizen, in het geheel uitmakende 57 h., waaronder 7 boerderijen en telt 460 inw.

Deze streek staat in het najaar, door het zwellen van de *Waal*, doorgaans geheel onder water, hetwelk er ingelaten wordt door twee sluizen, liggende in den bandijk en drie andere in den kadijk, welke het **CIRKEL** omringt. Deze dijk, sluizen en verdere waterwerken staan onder het bestuur van eenen *Dijkgraaf*, vier *Heemraden* en eenen *Dijkschrijver*.

CISTERCIENSER-ABDIJ, voorm. abdij van Nonnen te *Bonsaevoie*, in het halj van *Luxemburg*, grooth. *Luxemburg*, † u. Z. van *Luxemburg*.

De tijd der stichting is onbekend. De geleerde **WILHELM** beweert (2), dat zulks in de elfde eeuw geschied zij. Het abdij gebouw werd, op woensdag 30 November 1794, door de Oostenrijksche bezetting van de vesting *Luxemburg* verbrand, uit vrees, dat de Franschen, die zich destijds om die sterkte hadden nedergeslagen, er zich in nestelen zouden.

CISTERCIENSER-ABDIJ, voorm. abdij van adell. Nonnen te *Utrecht*. Zie **SERVAAS (ABDIJ-VAN-ST.)**.

CISTERCIENSER-KLOOSTER, voorm. klooster op het eil. *Schouwen*, prov. *Zeeland*. Zie **BETHLEEM**.

CISTERCIENSER-KLOOSTER, voorm. klooster te *Ter-Munten*, prov. *Groningen*. Zie **MUNTEN (TER-)**.

CISTERCIENSERKLOOSTER, voorm. klooster te *Wateringen*, prov. *Zuid-Holland*. Zie **BETHLEEM (MARIA-KONVENT-IN)**.

CLAARKAMP, voorm. klooster, prov. *Friesland*. Zie **KLAARKAMP** (3).

CLAIR-FONTAINE of **CLAIRE-FONTAINE**, heerl. gedeeltelijk in grooth. *Luxemburg*, gedeeltelijk in *België* gelegen, arr. *Luxemburg*, kant. en kw. *Arlon*; palende W. en N. aan de heerl. *Guirsch*, N. O. aan de heerl. *Uzeldingen*, O. aan de heerl. *Sept-Fontaines*, Z. O. en Z. aan de heerl. *Elter*.

Deze heerl. bevat de d. *Beckerich*, *Eischen* en het geh. *Clair-Fontaine* en beslaat alzoo gedeelten van de tegenwoordige gem. *Beckerich*, *Hobscheid* en *Nieder-Elter (Autel-Bas)*.

(1) In zijne *Notitiae Germaniae Inferioris*, T. II, fol. 37.

(2) In het meergemelde *Mss.*

(3) Inzigtlijks zoekt men alle de woorden, elders wel eens met *CL* gespeld, welke hier niet gevonden worden op *KL*.

Tijdens het Oostenrijksche bestuur bedroeg het aandeel dezer heerl. in elke 1000 florijnen, die Luxemburg opbragt, volgens het besluit van Keizerin MARIA THERESIA, 5 florijnen 7 stuivers 9 deniers. De grond behoort tot de vruchtbaarste des lands. Zij bestaat deels uit klei, deels uit zand en brengt in overvloed tarwe, rogge, garst, haver en aardappelen voort.

In deze heerl. lag weleer en wel in dat gedeelte, betwèlk thans tot België behoort, eene abdij van adellijke jonkvrouwen van de Cisterciënser orde, welke omstreeks het jaar 1216 gesticht was door EMERSON, Gravin van Luxemburg, die verder het convent rijkelijk begiftigde en er, in Mei 1246, nabij het koor der kapel begraven werd. Het nabij gelegen geh. werd, volgens de overlevering, oudtijds Beaulieu geheeten, en verkreeg den tegenwoordigen naam, CLAIR-FONTAINE, naar eene bron, bij welke de genoemde Gravin eene hemelsche verschijning meende aanschouwd te hebben.

CLAIRVAUX, Fr. naam van de heerl. en het vl. CLERFF, grooth. Luxemburg. Zie CLERFF.

CLAMP (DE) OF DE KLAMP, b., prov. Friesland, kw. Oostergoo, griet. Leeuwarderadeel, arr., kant. en $\frac{1}{2}$ u. Z. van Leeuwarden, $\frac{1}{2}$ u. N. van Swichem, waartoe zij behoort, aan de Wirdumervaart.

CLANT, voorn. state, prov. Friesland, kw. Oostergoo. Zie AUGSTUUN.

CLANT, familienaam, welke op onderscheidene kaarten voorkomt, bij de buit. NITTESSUN en PETIT-MARTIN, om er de toenmalige eigenaars van aan te wijzen.

CLARA (KLOOSTER VAN ST.), voorn. klooster te Amsterdam. Zie CLARISSENKLOOSTER (1).

CLARAPOLDER, pold. in Staats-Vlaanderen, in het Staats- of Noordnederlandsche deel der Heerlijkheden Waterloet en Waterdijk, prov. Zeeland, voor het grootste deel arr. Middelburg, kant. Oostburg, distr. Sluis, gem. IJzendijke; voor een klein deel arr. Goes, kant. Axel, distr. Hulst, gem. Philippine; palende N. aan den Nieuwen-Passegeulpolder, N. O. aan den Braakman, O. aan de Izabellesluis of Bouchanter haven, Z. en Z. W. aan den Laurinapolder en den Barbarapolder (beide in België gelegen), W. aan den Grooten-Jonkvrouwpolder en den Tibautpolder.

Op vele kaarten staat de grootte van dezen polder bekend op 640 bund., doch het is schotbaar groot 666 bund. 5 v. ell. en met dijken, schorren enz., 739 bund. 33 v. r.; hiervan liggen onder IJzendijke, 546 bund. 14 v. r., 34 v. ell. en onder Philippine 193 bund. 18 v. r. 66 v. ell. De bedijking geschiedde in 1615. Nadat hij echter weder was ondergevoeld, werd hij in 1680 anderwef ingedijkt, uit kracht van een ootrooi den 24 Augustus 1648 door de Staten Generaal der Vereenigde Nederlanden verleend. Onder IJzendijke staan 20 huizen, waaronder 5 hofsteden, met 150 inwoners (onder welke begrepen zijn de op den dijk staande zeeuwsche gedeelten der gehuchten Mollenkot en Maagd-van-Gent); onder Philippine staan 6 huizen, waaronder 2 hofsteden met 42 inwoners.

Tot 1830 was de eenige uitwatering door den Nieuwen-Passegeulpolder, naar de sluizen van den Kapitalendam; maar sedert is eene tweede uitwatering gemaakt door de Izabellesluis; deze tweede uitwatering wordt ten volle gewettigd door de ligging des polders, die in het midden merklijk meer verheven is; maar zou het inanderen des polders, tot verdediging moeilijker maken.

(1) Even eens soeke men alle KLOOSTERS VAN ST. CLARA op de woorden CLARISSENKLOOSTER.

Alle de inwoners zijn van de Roomsche godsdienst, en voor als nog, voor zoover zij tot IJzendijke behooren, kerkelijk te *Waterloet*, in België, daar zij oudtijds tot die heerlijkheid behoorden; voor zoover zij onder Philippine wonen, zijn zij kerkelijk te *Bouchaute*, mede in België; omdat het overgebleven deel dier verdronkene heerlijkheid *Waterdijk*, tot Bouchante gebragt is. Het Polder-bestuur bestaat uit eenen Dijkgraaf, een Gezworen en een Penningmeester.

De CLARAPOLDER is meermalen ondergevoeld; om niet van vroeger te gewagen, van 1788 tot 1792, door de toen noch bestaande zeesluis, tot beveiliging van de militaire posten; in 1808 door het bezwijken van gemelde sluis bij den bekenden hoogen vloed; eindelijk in 1831, na het innemen van den Kapitalendam, tot beveiliging des lands, zijnde toen ook op militair gezag, eenige hofsteden in dezen polder geslecht, die tot heden niet herbouwd zijn.

CLARISSENKLOOSTER, voorm. klooster te *Amsterdam*, in de *Nes*, en achteruitkomende aan de *Grim*, zijnde door het *Zilversteegje* afgescheiden van het St. Barbara-convent.

Het was bewoond door Nonnen, die naar de derde orde des H. FRANCISCUS, leefden, en is na de Reformatie tot suikerbakkerijen en burgerhuizen vertimmerd; terwijl van de Grim naar het Zilversteegje door dit klooster eene dwarsstraat gelegd is, die den naam van het Gebed zonder end voert.

CLARISSENKLOOSTER, te *Amsterdam*, op den *Heiligenweg*.

Toen de Clarissen, die naar den derden regel van den H. FRANCISCUS leefden, en reeds binnen Amsterdam een klooster bezaten, in het jaar 1496, het ontwerp vormden, om nog een klooster in de stad te bouwen, heeft de regering zich, bij plakkaat van 23 November, deszelfden jaars, met kracht verzet tegen het bouwen van dit nieuw klooster. Doch aangezien de Nonnen met het begonnen werk voortgingen, zoo hebben Burgemeesters en Schepenen, bij een ander plakkaat, d.d. 2 Julij 1499, allen timmerlieden en metselaars, op verbeurte van hun poorterregt, verboden, aan dat klooster iets te maken, op te rigten of nederwerpen, om het weder te vertimmeren. Het klooster werd evenwel voltrokken; doch is omtrent het jaar 1595 ten deele tot een Mannen-Tuchthuis, ten deele tot een Veerhuis en gedeeltelijk tot een Aalmoezeniershuis ingerigt; terwijl het overige gedeelte met burgerwoningen bezet werd, waaruit onder anderen, drie in elkander loopende straten ontstonden, uitkomende in de Kalverstraat en nog het Eerste klooster, het Middelklooster en het Derde klooster genaamd Het AALMOEZENIERSHUIS is daarna tot eene LATIJNSCHE SCHOOL vertimmerd en het TUCHT- of RASPHUIS dient thans tot HUIS VAN ARREST.

CLARISSENKLOOSTER, voorm. klooster te *Bastel*, prov. *Noord-Brabant*. Zie ELIZABETH (St.).

CLARISSENKLOOSTER, voorm. klooster, te *Brielle*, in de *Briellestraat*.

Dit klooster was in het jaar 1483 gebouwd door MARGARETHA VAN JONK, wed. van KAREL den *Stoute*, die de Abdis en de eerste Tuchtmeesteress van het klooster van St. MARIA de *Nazelli*, te Delft, haalde.

Het stond onder het zoogenaamde kapittel van Utrecht; naderhand zijn de Nonnen, die naar den regel van den H. FRANCISCUS leefden, tot die van den H. AUGUSTINUS overgegaan. In een handschrift van GEORGES VAN EGHOND, den zestigsten Bisschop van Utrecht, wordt dit klooster genoemd: het HUIS of CONVENT DER CELLEUSTERS, levende naar den regel van den H. AUGUSTINUS. Uit dien hoofde werd de

Prior van de Reguliere Kanonniken te 's Gravezande, door eenen openen brief van gezegden Bisschop gemagtigd, om de zusters van dit convent tot de kloostergelofte aan te nemen, en het, zoo dikwijls als hij het zou dienstig oordeelen, in het gezelschap van iemand uit zijne orde te gaan bezigtigen of visiteren. Tijdens de Hervorming is dit klooster afgebroken, ter plaatse waar het gestaan heeft, ziet men thans nog alleen de poort, langs welke de ingang naar het klooster was, terwijl de grond tot moestuin wordt gebruikt.

CLARISSENKLOOSTER, voorm. klooster te *Delft*, aan de *Paardenmarkt*.

De gebouwen van dit klooster, waarvan men het jaar der stichting niet vermeld vindt, zijn tot magazijnen gebruikt voor salpeter en andere materialen, tot het maken van buskruid en andere oorlogsnoodwendigheden, benoodigd.

CLARISSENKLOOSTER of **GRAAUWZUSTEREN KLOOSTER**, voorm. klooster te *Dordrecht*, aan den *Nieuwenweg*.

Het was gesticht in het jaar 1332, hoewel wij voor het jaar 1313 reeds Graauwe Zusters te Dordrecht vermeld vinden, maar die woonden destijds in het *Klein Lombardenhuis*.

De Nonnen in het **CLARISSENKLOOSTER**, werden onderwezen en bestuurd door eenen Priester uit de orde der Minimien. In haar kerkje waren drie altaren en een afgesloten koor. Naast het klooster stond een kapelletje toegewijd aan de Allerheiligste Maagd.

In het jaar 1579 zijn de gebouwen van dit klooster tot eene **LATIJSCH**E SCHOOL ingerigt, waartoe zij thans nog dienen.

CLARISSENKLOOSTER, voorm. klooster te *Enkhuizen*. Het begon aan de *Westerstraat*, niet ver van St. Gommerskerk, bij het klokhuis, ging noordwaarts aan tot het water achter de Drie banen. Voor aan de *Westerstraat* strekte het zich in de breedte uit van het klokhuis Oost aan, schuins over het St. Ursulaklooster. Onder dit gesticht behoorde ook de kerk van St. Eucherius.

Men is het in het jaar 1441 begonnen te bouwen en het is voltrokken en door Nonnen bezet in het jaar 1465.

Na de Hervorming is het verbouwd tot een **OUDEMANNEN- EN VROUWENHUIS**. — Bij den achteruitgang der stad is het gesloopt, hoewel er aan de *Westerstraat* nog overblijfselen van zichtbaar zijn.

CLARISSENKLOOSTER of **VROUW-MORISSENKLOOSTER**, voorm. klooster te *Haarlem*, op de *Oudegracht*, over de Jacobijnenbrug.

De regel der Nonnen, die anders ook naar de kleeding, welke zij droegen **Zwarte zusters** genoemd werden, was in armoede te leven, alsmede de zieken te bedienen en op te passen, zelfs in tijden van pest en besmettelijke ziekten. De gronden tot het bouwen van haar klooster verkregen zij van zekere **GYSBERTJE VAN HETSSEN**. — Op dien grond stichtten zij eerst eene woning tot samenleving, maar, aangesien haar getal meer en meer aangroide, werd haar eerst, in het jaar 1454, door den Pastoor der *Haarlemsche* parochiekerk, **DIDERIK VAN WASSENAAR**, en daarna, in het jaar 1488, op voorspraak van Burgemeesteren, Schepenen en verdere inwoners dezer stad, door den Paus, vergund om eene kerk te stichten, met kerkhof, tuinen en hoven tot haar klooster noodig, doch, wegens onvermogen konden zij dit zoo schiepelijk niet voltooiën, dewijl het van liefdadige giften en door arbeid van werklieden, die er of om gering loon, of om Godswil aanwerkten, moest tot stand komen, zoo dat de Clarissen dit vergroot en vernieuwd klooster eerst betrokken in het jaar 1471. Na de Hervorming

zij de gebouwen van dit klooster tot Weerkruizen ingerigt. Waarschijnlijk staat thans het LUTHERSCHE WERKHUIS op den grond van dit klooster.

CLARISSENKLOOSTER, voorm. klooster te *Hoorn*, op het *Kleine Noord*, Z. van de Vrouwen- of Noorderkerk.

Het was gesticht in het jaar 1468. Na de Hervorming werd het tot eene School gebruikt. In het jaar 1725 werd het tot eene GESCHUTTEN KLOEKIETEMJ ingerigt. Thans dient dit gebouw tot BERGPLAATS VAN SWEN EN KALK.

CLARISSENKLOOSTER, nonnenklooster in het graafs. *Megen*, prov. *Noord-Brabant*, gem. *Megen-Haren-en-Macharen*, buiten de kom der gem., ter plaatse, certijds het *Slot*, thans *St. Josephsberg*, genaamd.

Het is in het jaar 1720, door de in 1717, uit het klooster *St. Elisabethsdal*, te *Bortel*, verjaagde Nonnen gesticht, en wordt nog heden bewoond door Geestelijke zusters, van de orde van *St. Clara*, levende naar den regel van den *H. FRANCISCUS*.

CLARISSENKLOOSTER, voorm. klooster op het eil. *Walcheren*, prov. *Zeeland*, buiten de stad *Veere*.

Dit klooster was door *HENDRIK VAN BORSSELE* gebouwd, op een erf, hetwelk den *Tempeliers* had toebehoord. De *Zusters* hadden reeds vele jaren aldaar, naar den derden regel van *St. FRANCISCUS*, geleefd. Maar toen zij, in het jaar 1478, onder elkander verdeeld geraakten, en de eene partij naar den ouden regel wilde blijven, maar de andere tot *St. Clara* wilde overgaan, heeft de *Paus* toegestaan, dat de *Zusters*, die naar den regel der *Clarissen* stonden, zich door geloften aan dien regel verbinden mochten, maar dat de anderen, die naar den regel van den *H. FRANCISCUS* wilden leven, ongemoeid zouden blijven. Zoo nogtans, dat men na het uitsterven van haar, geene anderen dan *Clarissen* zoude aannemen.

CLARUS-CAMPUS, voorm. kloost., prov. *Friesland*. Zie *KLAARKAMP*.

CLASINGA, *CLASINGER* of *KLASSINGEN*, geh., prov. *Friesland*, kw. *Zevenwolden*, griet. *Stellingwerf-Oosteinde*, arr. en $6\frac{1}{2}$ u. O. van *Heerenveen*, kant. en 3 u. O. ten N. van *Oldeberkoop*, $\frac{1}{2}$ u. O. van *Oosterwolde*, waartoe het behoort.

CLATERING of *KLATERINGE*, geh. in *Beilerdingspil*, prov. *Drenthe*, arr. en $2\frac{1}{2}$ u. Z. van *Assen*, kant. en $3\frac{1}{2}$ u. N. ten O. van *Hoogeveen*, gem. en $\frac{1}{2}$ u. N. ten O. van *Beilen*; bevattende, met de daarbij behorende kleine buurt *Middelburg*, 10 h. en 60 inw.

CLAUSEN of *KLAUSEN*, voorst. of liever een der drie lage deelen van de vesting en stad *Luxemburg*, hoofdst. van het grooth. van dien naam, aan de *Alzette*, met nagenoeg 1000 inw. Men ziet er eenige geringe overblijfselen van het paleis, in het midden der zestiende eeuw door den Graaf *VAN MANSFELD* gebouwd.

In 1541 liet Keizer *KARL V* de voorstad *CLAUSEN*, benevens de abdij *Munster* en het oude slot afbreken, uit vrees dat de *Franschen*, die het land met eenen inval bedreigden, er zich in nestelen zouden. Toen in 1545 het bestuur over de stad en het hertogdom *Luxemburg* aan *PIETER ERNST* Graaf *VAN MANSFELD* was gekomen, valte deze het voornemen op, om voor zich en zijn hof in of nabij *Luxemburg* een paleis te stichten, hetwelk het oude slot verre in luister zoude overtreffen. De keuze der ligging bepaalde zich welhaast tot eene uitgestrekte plek grounds in de voorstad *CLAUSEN*, aan den voet van eenige bijna loodregt verrijzende rotsen, en zulks voornamelijk

wegens de nabijheid van levend water en de uitmuntend schoone landschappen, die men er ontwaarde. Met de uitvoering van dit plan, werd in 1663 een aanvang gemaakt. Men begon met de naburige hoogten door eenen muur te omringen, die 12 v. hoogte had en een park insloot, van omstreeks 2350 toises, waarin eerlang een aanzienlijk aantal herten, reeën, damherten en ander wild werd overgebracht. Vervolgens deed de Graaf drie gebouwen oprigten, welke hij naar zich en zijne beide zonen, met de namen van PIETER, KARL en OCTAVIUS benoemde. Hij liet de rotswanden meer hellende maken, de huizen, welke hij tot uitbreiding van het park en de tuinen aangekocht had, omverhalen en de daarbij gelegene kapel van St. Margaretha elders herbouwen. Voorts beval hij de aanlegging eener waterleiding, tot aan het zoogenaamde Hundhaus. De tijd en de geldsommen aan de volbouwing en versiering van dit paleis besteed, maakten het tot een meesterstuk der kunst, zoodat het welligt nimmer door eenig ander gebouw binnen de landpalen van Luxemburg in pracht is overtroffen.

Bij de intrede van het park ontdekte men een fraai en uitgestrekt gebouw, voorzien met twee zijvleugels. Aan de eene zijde vond men de stallen, aan de andere eene brouwerij, benevens de woning van den Conciërge. Ter wederzijde van den ingang stond in eene grooten nis een fraai beeld van gehouwen steen. Het eene stelde de hoop, het andere het geloof met daartoe behoorende attributen, voor. Beide zijn in het jaar 1609 naar Spanje vervoerd. Het inwendige van dit gebouw was versierd door ruime zalen en keurig bewerkte schoorsteenen. Boven den ingang verrees een vierkante toren, op welken, volgens het oorspronkelijke plan, eene spits van ongeveer 100 v. hoogte moest aangebragt worden. De dood van den Graaf van MANSFELD heeft de uitvoering verhinderd. De bouwstoffen zijn sedert aan de Jesuïten te Luxemburg tot volbouwing van hunne kerk overgegeven. Na het park ingetreden te zijn, zag men ter linkerzijde aan de rivier een gebouw, geheel ingerigt tot een waschhuis. Het bevatte onderscheidene vertrekken, als ook een prachtig waschbekken, uit welks midden eene marmere pijramide verrees. Uit deze pijramide ontsprong een heldere waterstraal, die zoo mildelijk vloede, dat hij genoegzaam water opleverde, tot voeding van eenen grooten vijver. Ofschoon dit waschhuis van zeer veel nut en gemak was, werd het later afgebroken. In 1650 werden de steenen, de balken en ander houtwerk aan den meestbiedende verkocht.

Van hier langs den tuinmuur voortgaande, bereikte men het hoofdgebouw van dit vorstelijk buitengoed, het paleis. De poort, door welke men het binnentrad, was van eene zeer schoone bouworde en versierd met de wapens van het geslacht der Graven van MANSFELD, omringd en overdekt van krijgstropheën, alles zeer fraai uit steen gehouwen. Ter wederzijde vond men eenige stallen, en in de nabijgelegene tuinhuisen, die met keurig schilderwerk prijkten, twee regenbakken, waaruit het water, door middel van met lood bekleede kanalen, naar de onderscheidene kamers van het hoofdgebouw en de vijvers van den tuin werd henen gevoerd. Deze kanalen zijn in 1645 verder uitgegraven, ten dienste van het arsenaal te Luxemburg. Boven de poort verbleef zich een vierkante toren, rondom welke eene galerij was aangebragt. Deze rustte op een middenstuk voor een aanzienlijk gedeelte bestaande uit negen pilaren van witten steen, geschikt om er standbeelden op te plaatsen. De toren had een kunstig uurwerk en klokkenspel, hetwelk later naar

Bruel is overgebracht. Het voorste gedeelte bevatte twee verdiepingen, ieder met twee kleine zalen, vier kamers en een geheim kabinet, op de tweede met bijvoeging eener galerij, van welke men met eenen trap naar de groote zaal afdaalde. De overige vertrekken van dit gebouw, ieder volgens een afzonderlijk plan gestoffeerd, de lange galerijen, versierd met de standbeelden der Romeinsche Keizers, uit brons vervaardigd en de portretten van de voornaamste vorsten van Europa, de overwelfde keukens en de uitgestrekte kelders, strekten allen ten bewijzen van den smaak en den rijkdom des stichters. De groote zaal en eenige andere groote vertrekken prijken met beschilderde wanden, voorstellende de heldendaden van den Graaf van MANSFELD, als ook met keurig tapijtwerk en schoorsteenen, met marmer of albast bekleed.

In den hof achter het paleis, aanschouwde men eenen grooten vijver, ingesloten door een verheven bloemperk, rustende op zware muren en versfraaid door twee watersprongen, benevens alle soorten van bloemen en planten. Men zag er oranje-, citroen- en granaatboomen, zeldzame gewassen en keurig beeldwerk. Uit dezen hof daalde men langs eenen overwelfden trap in den grooten tuin, waar talrijke vijvers en standbeelden, meestal van eene uitstekende schoonheid, werden gevonden. Bovendien munten hieronder uit een dauphin, dragende een mans- en vrouwenbeeld, een hond, liggende op een kussen, en drie schildpadden, allen uit brons vervaardigd. Een Bacchus, gezeten op een vat, hebbende ter zijde van zich twee syrenen, werd als een meesterstuk der beeldhouwkunde geroemd. Dit beeld was uit steen gebeiteld en droeg, met gulden letteren, het opschrift:

PLURES NARCIPHOS, PAUCOS EST CERERE BACCHOS.

d. i. Men vindt vele stafdragers, weinige Priesters van Bacchus (1).

Bij den grooten vijver zag men eene fontein, omringd van een ijeren hek, bij welke men eenen sater opmerkte, die in eenen breeden straal het water uit den mond spuwde. Deze bron droeg den naam van de Maria fontein, ter gedachtenis aan de tweede vrouw van den Graaf van MANSFELD, MARIA VAN MONTMORENCY.

Ook het overige van den tuin bevatte onderscheidene merkwaardigheden. Te midden van den boomgaard zag men eene uit steen gehouwen fontein. Deze was versierd met het beeld der godin Venus, van eene onbeschrijflijke schoonheid, gezeten op eenen walvisch. Rondom de fontein was eene steenen balustrade, aan iederen hoek van welke eene pyramide geplaatst was. Deze pyramiden, die op kunstig van brons bewerkte oesterschelpen rustten, hadden ieder op de spits eenen vogel, uit welks bek een heldere waterstraal in de fontein nederplaste; tusschen deze pyramiden waren nog andere dieren en beelden geplaatst, eveneens waterstralen uitwerpende. Iets verder vond men een doolhof en te midden daarvan eenen kleinen vijver. Aan iederen hoek dezer waterplas zag men eenen kleinen toren en in het midden een schuitje van albast, waarin het beeld van den Apostel Petrus, hebbende in de hand eene hengelroede. In het jaar 1628 liet de Graaf van ERBEN, Gouverneur van Luxemburg dezen doolhof aan den tuin trekken en den vijver dempen. In de nabijheid van dezen doolhof en den boomgaard, aanschouwde men onderscheidene

(1) Men zoude deze spreuk, uitgesproken door den stervenden SOCRATES, met zinspeling op de Mythen, welke bij de feesten ter eere van BACCHUS plaats hadden, vrijelijk kunnen vertalen door ons spreekwoord: *Het zijn alle geen roke; die lange mesen dragen.*

watersprongen en twee zalen, gestoffeerd met schilderstukken, meestaf voorstellingen van jagtsafereelen; beide zalen waren gedekt met een sierlijk dak, dat met drie torenspitsen prijkte. Nog vond men er eene badzaal, in een gebouw, hetwelk alles in zich vereenigde, wat de weelde zoude hebben kunnen wenschen. In het beneden gedeelte vond men eene keuken, eenen kelder, twee kamers en andere vertrekken. Pijpen, uit brons bewerkt, leidden het water naar de onderscheidene grootere en kleinere zalen. De muren waren overdekt met schilderijen, voorstellende of de plegtigheden van de Mahomedaanische eeredienst, of gevechten en belegeringen van steden. In de groote badzaal zag men een kunstig uit hout gesneden beschoot, eenen oven en andere verwarmingstoestellen. De badkuipen waren, zoowel voor het koude als voor het warme water, van binnen met Engelsch tin bekleed. Behalve eene groote menigte tuinhuizen, meest allen kostbaar ingerigt en rijk gemeubeld, vond men ook in de nabijheid van den rotswand, in een bosch met dicht belommerde lanen, een fraai paviljoen, wordende het dak van het middelste vertrek door zes marmeren pilaren gedragen. Aan alle vier de zijden had men even zoo vele kleinere vertrekken, allen op dezelfde wijze als het hoofdvertrek ingerigt, met dat onderscheid, dat de zuilen uit witten steen vervaardigd waren. In dit bosch ontmoette men verder eenen vijver, waarin een eiland, eene vlugt, bevattende bijna alle bekende soorten van vogels en in het midden eene kolom, rustende op een voetstuk door vier syrenen omringd. De rivier de Alzette, die daar, waar zij het park bespoelde, met eenige rijen lindeboomen werd bezoomd, was te dier plaatse overweld door eene brug, die uit eene enkele hoog bestond en de Huherbruck werd genoemd.

Bij het genoemde *Hundhaus* had de Graaf van MANSFELD een gebouw doen oprigten, geschikt ter bewoning van arme burgers, die er tevens eenige ondersteuning zouden genieten, doch deze inrigting is reeds bij hare geboorte te niet gegaan. Na het overlijden van PIETER ERNST van MANSFELD, hetwelk den 22 Mei 1604 voorviel, werd het paleis verwaarloosd en is eindelijk geheel verwoest. Eene poort en enkele muurbrokken zijn alles, wat nog aan den voormaligen luister van dit gebouw herinnert.

CLAUSKINDEREN, voorm. d. en pold. in het *Westelijke Vijfde deel* van het eil. *Schouwen*, prov. *Zeeland*. Dit d. werd, den 17 April 1511, door het water verzwolgen en sedert is de pold. nooit weder bedijkt.

CLEEFSCHEPOLDER-EN-AANWAS-VAN-DEN-CLEEFSCHEPOLDER, voorm. gecombineerde polders in *Staats-Vlaanderen*, onder het *Vrije van Sluis*, *Watering van Groede*. Zij hadden ten N. de Noordzee of den mond der Westerschelde, O. Jong Breskens (toen grooter dan thans), Z. een ook reeds verdronken polder, Wederzijds-het-Zwarte-Gat genaamd, en W. een aanwas van Wulpen. Het waren uitbreidingen van de bedijking Groede, in de zeventiende eeuw tot stand gebracht; maar die in de achttiende eeuw weder voor het geweld der zee bezweken. De CLEEFSCHEPOLDER EN AANWAS zullen gezamenlijk 80 of 60 bund. bedragen hebben.

CLEMENCY, of CLEMENCY, Fransche naam van het d. FÜNTRIG, in het balj. van *Luxemburg*, grooth. *Luxemburg*. Zie FÜNTRIG.

CLEMENSBURG, katoenplant. in *Nederlands-Guiana*, kol. *Suriname*, aan de *Motkreek*, ter regterzijde in het opvaren; palende bovenwaarts aan de verl. plant. Vriesenburg, benedenwaarts aan de verl. plant. Mon-Desir; 586 akk. groot. Bij de Negers PIKIAN CLEMENS geheeten.

CLEOPHASKERKE, oude naam van het d. **KLEVERSKERKE**, op het eil. *Walcheren*, prov. *Zeeland*. Zie **KLEVERSKERKE**.

CLERFF, in het Fr. **CLERVAUX** of **CLAIRVAUX**, heerl., grooth. *Luxemburg*, kw. en arr. *Diekirch*, gedeeltelijk kant. *Clerff*, gedeeltelijk kant. *Vianden*, gedeeltelijk kant. *Wiltz*. Zij bestaat uit twee van elkander gescheiden liggende deelen; palende het grootste N. aan de heerl. *Ruland* en *Our*, O. aan de *Our*, die haar van de Pruisische prov. *Rijnland* scheidt, Z. aan het balj. van *Diekirch*, Z. W. en W. aan het balj. *Bastogne*. Dit gedeelte bevat het vl. : *Clerff*, de d. *Drauffelt*, *Neder-Eisenbach*, *Enscheringen*, *Fischbach*, *Hosingen*, *Marnach*, *Munshausen*, *Urspelt*, *Wahlhausen*, *Weicherding* en *Wilwerwiltz*, benevens de geh.: *Bockoltz*, *Dorscheidt*, *Over-Eisenbach*, *Enweiler*, *Esselborn*, *Grindhausen*, *Hupperscheid*, *Katz-Felterhoff*, *Katz-Feltermuhl*, *Mecher*, *Neidhausen*, *Reuler*, *Roder*, *Rodershausen* en *Siebenaler*, en beslaat alzoo de gem. *Clerff*, *Hosingen* en *Munshausen*, benevens gedeelten van de gem. *Heinerscheidt* en *Wilwerwiltz*. Het kleinste gedeelte van de heerl. **CLERFF** paalt N. O. en Z. O. aan het graafs. *Wiltz*, Z. aan de heerl. *Bondorf*, W. en N. aan het balj. *Bastogne* en bevat de d.: *Bavigne*, *Dunckerrodt* en *Kaundorff*, benevens de geh.: *Lieffringen*, *Mecher* en *Nothomb*, tegenwoordig de gem. *Mecher* uitmakende.

Het grootste der beide deelen dezer heerl. wordt van het N. naar het Z. door de *Woltz* doorstroomd. De inw. vinden meest hun bestaan in den landbouw en de veeteelt. De heerl. was, tijdens het Oostenrijksche bestuur, belast met 8 fl. 17 stuiv., 9 den. van elke 1000 flor., dié het *Luxemburgerland* moest opbrengen.

CLERFF, dek. in het grooth. *Luxemburg*, vic. gen. *Luxemburg*.

Het bevat de volgende veertien parochiën: *Asselborn*, *Nieder-Beling*, *Bogen*, *Clerff*, *Donningen*, *Heinerscheid*, *Holler*, *Hupperdingen*, *Lieler*, *Munshausen*, *Troine*, *Ufflingen*, *Weicherding* en *Weis-Wampach*, met even zoo vele kerken en 28 bijkerken, welke gezamenlijk bediend worden door 15 Pastoors en 12 Kapellaans. Men telt er 7000 zielen.

CLERFF, kant., grooth. *Luxemburg*, arr. *Diekirch*; palende N. W. aan de Belgische kant. *Houffalize* en *Vieil-Salm*, O. aan de *Our*, die het van de Pruisische prov. *Rijnland* scheidt, Z. O. aan het kant. *Vianden*, Z. en Z. W. aan het kant. *Wiltz* en W. aan het Belgische kant. *Bastogne*.

Het bevat de 8 volgende gem.: *Alzingen*, *Asselborn*, *Nieder-Beling*, *Bogen*, *Clerff*, *Heinerscheid*, *Munshausen* en *Weis-Wampach*, en telt daarin ongeveer 8300 zielen.

CLERFF, gem. in de heerl. *Clerff*, grooth. *Luxemburg*, kw. en arr. *Diekirch*, kant. *Clerff*; palende N. aan de gem. *Heinerscheid*, O. en Z. O. aan *Munshausen*, Z. aan *Wilwerwiltz*, W. aan *Bogen* en N. W. aan *Asselborn*.

Deze gem. bevat het vl. *Clerff*, de d. *Urspelt* en *Weicherding*, benevens de geh. *Esselborn*, *Enweiler*, *Huperscheid*, *Katz-Felterhoff*, *Katz-Feltermuhl*, *Mecher* en *Reuler*.

Zij telt ongeveer 1300 inw., die meest hun bestaan vinden in landbouw en veeteelt.

De inw., die allen R. K. zijn, maken de parochiën van *Clerff* en *Weicherding* uit.

Het vl. **CLERFF**, in het Fr. **CLERVAUX** of **CLAIRVAUX**, ligt 5 u. N. N. W. van *Diekirch*, 2 u. N. ten O. van *Wiltz*, in eene valei, die door de

Weltz bespoeld wordt. — Men heeft er eene R. K. kerk, waarvan de par. tot het vic. apost. van *Luxemburg*, dek. *Clerff*, behoort, en dooreenen Paastoor en éénen Kapellaan bediend wordt, die mode de dienst in de tot deze par. behoorende bijkerk te Ursfelt waarnemen. Er is hier ook eene school en een kasteel, toebehoorende aan de Graaf *Léopold de Lanöeis*.

CLERVAUX, Fr. naam van de heerl. en het d. *Clerff*, in het hert. *Luxemburg*. Zie *Clerff*.

CLETHEMSPOLDER, pold. in *Staats-Vlaanderen*, in het *Vrije van Sluis*, *Land van Kadzand*, prov. *Zeeland*, arr. *Middelburg*, kant. *Oostburg*, distr. *Sluis*, gem. *Groede*; palende W., N. en O., door het verdrinken van onderscheidene polders, beogswijze, aan de Noordzee, Z. O. aan den Kleinen polder en Z. aan den 's Gravenpolder.

In dezen pold., die 17 bund. 37 v. r. 51 v. ell. groot en in het jaar 1612 met de *Watering van Groede*, waartoe hij behoort, bedijkt is, staan 3 arbeiderswoningen.

CLEVIA, koffijplant. in *Nederlands-Guiana*, kol. *Suriname*, aan de *Suriname*, ter rechterzijde in het opvaren; palende bovenwaarts aan de koffijplant. de *Morgenstond*, benedenwaarts aan de koffijplant. *Leonsberg*; 526 akk. groot, met 81 slaven.

CLEVIA (LAND-VAN-), ingenieurs-etablissement in *Nederlands-Guiana*, kol. *Suriname*, aan de *Suriname*, ter linkerzijde in het opvaren; palende bovenwaarts aan de suikerplant. *Belwaarde*, benedenwaarts aan de suikerplant. *Susanna's dal*; met 102 slaven; bij de *Negers Mossena* geheeten.

CLIFFORDS-KOCKSHOVEN, koffijplant. in *Nederlands-Guiana*, kol. *Suriname*, aan de *Warappakreek*, ter rechterzijde in het opvaren; palende bovenwaarts aan de koffijplant. *Barbados*, benedenwaarts aan de koffijplant. *Kerkshoven*; 500 akk. groot, met 158 slaven; bij de *Negers Korkos* geheeten.

CLIJVE (DE), riviertje, dat ten O. van Hoogkerk, in het *Westerkwartier*, prov. *Groningen*, uit het *Hoendiep* voorkomt, eerst in eene noordelijke en voorts in eene westelijke rigting, om dat d. heenloopt en zich in het *Aduarderdiep* ontlast.

CLINGE, gem. in *Staats-Vlaanderen*, in *Hulster-Ambacht*, prov. *Zeeland*, arr. *Goes*, kant. en distr. *Hulst* (12 m. k., 8 s. d., 8 k. d.); palende N. aan de st. *Hulst* en de gem. *Graauw-en-Langendam*, O. aan de *Saftingerschorren* en de *Belgische gem. Kieldrecht*, Z. aan *België* en W. aan de stad *Hulst* en de gem. *St Jan-Steen*.

Zij bestaat uit de pold. *Clinge*, *Groot-Kieldrecht*, *Klein-Kieldrecht*, *Nieuw-Kieldrecht* en *Saftinge*, bevat de geh. *Clinge* en de *Hollandsche-Kauter*, benevens de huurs. de *Kappellebrug* of *Oude-Kapel*, en beslaat, volgens het kadaster, eene uitgestrektheid van 5239 bund.

Er zijn hier 239 h., en, behalve eene bierbrouwerij en eenen windkoren-molen, geene fabrieken. De bevolking bedraagt ongeveer 1500 zielen. De inw. vinden meestal hun bestaan in den landbouw, vlas-handel, spinnerij, het maken van klompen en het zouten van ansjovisch; welke laatste tak van nijverheid tevens met de visscherij op mosselen en andere schelp- en platvisch, alleen door de inw. van het geh. de *Hollandsche-Kauter* gedreven wordt, in welk geh. een overzet-veer op het eil. *Zuid-Beveland* bestaat, terwijl van daar twee markt-schuiten op *Rotterdam* varen.

Het grootste gedeelte der ingezetenen, die bijna allen R. K. zijn, behoort kerkelijk tot de *Belgische par. de Clinge*; terwijl de bewoners

van het geb. de Hollandsche-Kauter en die van den pold. van Saftinge, *hans* godsdienst in het dorp *Kieldrecht* oefenen. — De enkele Protestanten, die zich hier onder de Rijksambtenaren bevinden, worden, met en benevens een enkel Herv. huisgezin, tot de gem. *Hulst* gerekend.

Scholen bestaan hier niet; de kinderen genieten onderwijs in de dorpscholen van de Belgische gem. *de Clinge*, *Kieldrecht* en eenige te *St. Jan-Steen*.

In de strekking van het W. naar het O. loopt door deze gem. eene niet meer bevaarbare kreek, voortkomende uit de grachten van de stad *Hulst*, welke, na de polders *Clinge*, *Klein-Kieldrecht* en *Nieuw-Kieldrecht* te hebben doorloopen, in laatstgemelden polder eindigt. Deze kreek maakte een gedeelte uit van de voormalige versterkte linie, welke zich van de buitenglacijs der stad *Hulst* tot aan het fort de *Zandberg* (zie dat woord) uitstreckte, en aan dat water bestond, vóór de omwenteling van 1795, een fortje, genaamd de *Kijkuit*, hetwelk in den pold. van *Nieuw-Kieldrecht* was aangelegd en waarvan thans nog een gedeelte der aarden borstweringen zichtbaar zijn.

Zoo lag, insgelijks in deze gem., de voormalige heerl. *Maelstede*, behoord hebbende aan het beroemde geslacht van dien naam, waarvan het verval dagteekent sedert den jare 1526 (zie het woord *MAELSTEDEN*).

De b. *CLINGE* ligt 1 u. N. W. van *Hulst* en 8 u. Z. W. van *Goes*. — De naamsoproong van deze, tegen de grenzen gelegene buurt, is onbekend; althans kan die uit geene echte bescheiden worden bewezen. Men noemt haar ook *HULSTER-CLINGE*, ter onderscheiding van het daaraan palende Belgische dorp *de Clinge*, hetwelk dan *de Vlaamsche- of Waessche-Clinge*, genoemd wordt.

Het wapen dezer gem. is van keel, beladen met een zwaard van sabel, gevest van goud, geplaatst en *bande*.

CLINGE, anders *Rixveld*, pold. in *Staats-Vlaanderen*, in *Hulsterambacht*, prov. *Zeeland*, arr. *Goes*, kant. en distr. *Hulst*, gem. *Clinge*; palende N. aan de stad *Hulst*, de oude versterkte linie van *Hulst* naar het voorm. fort *Zandberg* en den *Dullaartpolder*, O. aan de pold. *Klein-Kieldrecht* en *Groot-Kieldrecht*, Z. aan de Belgische prov. *Oost-Vlaanderen* en W. aan den pold. van *Abtsdale*. Deze pold. bevat 1189 bund. 36 v. r. schotbaar land.

Hij is ten jare 1616 ingedijkt, doch ten gevolge van den oorlog tusschen dezen staat en den Koning van Frankrijk zijn de dijken in 1672 doorgestoken en het land, tot verdediging der vesting *Hulst*, onder water gezet. — Nadat het gevaar eenigermate geweken was, heeft de toenmalige Gouverneur dier vesting in 1673 de afdamming van den polder, zoodat het digten der gemaakte doorsnijdingen, toegelaten. Desniettenstaande bleef de polder drijven tot dat, bij Resolutie van den Raad van State, in dato 21 Julij 1674, eene subsidie van 20,000 gulden toegestaan werd, waarop eene besteding tot het beverschen van den polder is gevolgd; overmits echter het jaar reeds te ver verlopen was, is de beversching uitgesteld tot het voorjaar van 1675, en zoude tevens ook voortgang hebben gehad, wanneer niet, den 4 November 1674 en volgende dagen, door eenen geweldigen storm uit het Noorden, gevolgd van hooge vlooden, de binnenwerken bezweken waren, met het ongelukkig gevolg, dat de aannemer de hem aanbestede werken opgaf.

Op ernstig aanhouden van de Regering der stad *Hulst* en van *Hulster-Ambacht*, is, nadat door de Staten-Generaal der Vereenigde

Nederlanden, vrijdom van lasten voor 15 jaren en bovendien een geldelijke onderstand was verleend, den 2 April 1675, de droogmaking van den pold. op nieuw aanbesteed en gelukkig voltrokken, waarna men bevond dat vele partijen vruchtbaar land in kreken of poelen waren veranderd. Dit werk is echter van geen langen duur geweest, want ten gevolge van den watervloed van 26 Januarij 1682, die de contreschappen van Hulst, zoo ten Z. W. als ten Z. O. van de Gentsche poort dier vesting, deed overvloeijen en doorbreken, zodat niet alleen die poort, maar zelfs de bruggen, de halve maan en een gedeelte van het bolwerk aldaar, werden weggeslagen, werd de CLINGEPOLDER weder onder water gezet; waarna zij is drijvende gebleven tot in Maart 1685, als wanneer men, krachtens een octrooi op nieuw bij H. H. M. verleend, weder is begonnen met den polder te beverschen, doch met het verlaten van den ouden dijk en het aanleggen van eenen nieuwen dijk, gaande recht uit de Gentsche poort der stad Hulst en thans nog den Steenschen dijk geheeten.

Slechts 52 jaren mogten de eigenaars van dezen polder zich in het bezit van hunne landen verheugen. Den 5 Maart 1715, braken door eenen hevigen storm uit het N. W., gevolgd door eenen hoogen vloed, de dijken op vijf verschillende plaatsen door, waardoor de polder wederom geheel werd overstroomd, doch reeds in April deszelfden jaars begon men nogmaals den polder te bedijken, na van H. H. M. eene nieuwe subsidie van 5000 gulden, alsmede verlenging van vrijdom van lasten voor 15 jaren te hebben verkregen, welke bedijking in Junij 1716 is voltrokken.

Thans liggen in den pold. Clinge, behalve eene bierbrouwerij en een korenmolen, 46 hofsteden en 70 kleinere woningen, welke gedeeltelijk het geh. de Clinge en de buurs. Kapellebrug uitmaken. Hij watert uit door middel van eene steenen heul op het oude vaarwater van Hulst naar Luntershoek en van daar op het Kanaal van Neuzen.

De directie is zamengesteld, uit éénen Dijkgraaf, éénen Gezworene en eenen Penningmeester.

CLINGENDAAL, buit. in *Rijnland*, prov. *Zuid-Holland*, arr., kant. en $\frac{1}{2}$ u. N. van 's *Gravenhage*, gem. en $1\frac{1}{2}$ u. Z. van *Wassenaar*.

Het beslaat, met de daartoe behoorende gronden, eene oppervlakte van 95 bund. 52 v. r. 36 v. ell., en wordt thans in eigendom bezeten door den Heer Baron VAN BRIJEN VAN DE GROOTE LINDE, woonachtig te Amsterdam.

CLINGENDAAL (OUD-), buit. in *Rijnland*, prov. *Zuid-Holland*, arr., kant. en $\frac{1}{2}$ u. N. van 's *Gravenhage*, gem. en $1\frac{1}{2}$ u. Z. van *Wassenaar*.

Het beslaat, met de daartoe behoorende gronden, eene oppervlakte van 37 bund. 89 v. r. 36 v. ell., en wordt thans in eigendom bezeten door den Heer Dirk Donker Curtius, woonachtig te 's Gravenhage.

CLOESE (DE), havez. in het graafs. *Zutphen*, prov. *Gelderland*, kw., arr. en 5 u. O. van *Zutphen*, kant., gem. en $\frac{1}{2}$ u. O. ten N. van *Lochem*, aan de *Berkel*.

Deze havez., is lang in het bezit geweest van eenen tak van het geslacht der VAN HECKERENS, die zich diensvolgens van HECKEREN tot DE CLOESE, schreef.

CLOOSTER (HET), buit. in *Kennemerland*, prov. *Noord-Holland*, arr., kant. en $\frac{1}{2}$ u. Z. van *Haarlem*, gem. en 5 min. O. van *Heermstede*, aan het *Zuider-Sparen*.

Ter plaatse waar thans dit buit. gevonden wordt, heeft vroeger een klooster van Bernarditer monniken gestaan, genaamd **HEMELSPOORT** (zie dat woord). Het beslaat thans met de daartoe behoorende gronden eene oppervlakte van 33 bund. 46 v. r. 53 v. ell., en wordt in eigendom bezeten door **Vrouwe J. C. T. CHARLÉ**, echtgenoot van den **Graaf van WESTERBOLT EN GISENBURG**, woonachtig te Amsterdam.

CLOOSTER (HET), buit. in *Kennemerland*, prov. *Noord-Holland*, arr., kant. en 3 min. N. van *Haarlem*, gem. *Schooten-en-Gehuchten*, aan het *Noorder-Sparen*.

Dit buit. ontleent zijnen naam van een vroeger aldaar gestaan hebbend klooster van Reguliere Kanunniken, **ONZE LIEVE VROUWE VIESTATIE** geheeten (zie dat woord). Het beslaat eene oppervlakte van 33 bund. 25 v. r. 3 v. ell., en wordt thans in eigendom bezeten door **Jonkbeer WILLEM PHILIP BARNAART VAN BERGEN**, woonachtig te *Haarlem*.

CLOOSTEROIRT, elders ook wel **SLOOTKROOND** geheeten, voorm. d. in den *Grooten-Zuid-Hollandschen-Waard*, N. W. van *Geertruidenberg*, N. van *Drimmelen*. Het was een der 72 dorpen die bij den *watervloed* van 18 November 1421 verdronken en onder de 34, die *zinniger* weder te voorschijn gekomen zijn; hoewel een gedeelte van den grond in onze dagen weder tot eenen polder bekaad is, welke den naam van **STEEK VAN CLOOSTEROIRT** draagt (zie het volgende art.).

CLOOSTEROIRT (STEEN-VAN-), thans meestal **STEEN-VAN-KLOOSTERKROOND** gespeld, onbehuide pold. in den *Biesbosch*, prov. *Noord-Brabant*, arr. *Bréda*, kant. *Oosterhout*, gedeeltelijk gem. *Made-en-Drimmelen*, gedeeltelijk gem. *Raamsdonk*; palende N. aan de *Oostkil* en den *Nathalspolder*, O. aan het *Wijdvlieschegat*, Z. aan het *Oude-Mansje*, W. aan het *Gat van de Kromme-Hollen*.

Bij de bekading van dezen polder, in het jaar 1813, zijn daarmede gecombineerd geworden, de vóór het jaar 1798, reeds bekaad *Oranjepolder*, en de later bekaad *Kleine-Nieuwe-Kurepolder*, ten gevolge waarvan de binnenkade dier polders geslecht en de uitwatering vereenigd is geworden.

De **STEEK VAN CLOOSTEROIRT** beslaat eene oppervlakte van 64 bund., 31 v. r. 80 v. ell., waarvan 39 bund. 37 v. r. en 10 v. ell., onder *Made-en-Drimmelen*, en 25 bund. 44 v. r. 10 v. ell. onder *Raamsdonk*. Door vier houten duikers wordt het overtollige water van dezen polder op de *Oostkil* en het *Gat van de Kromme-Hollen*, ontlast. Het land ligt 20 d. boven A. P. Twee Poldermeesters en een Penningmeester maken het bestuur uit.

CLYDE, katoenplant. in *Nederlands-Guiana*, kol. *Suriname*, in *Oppe-Nickeri*; palende O. aan de katoenplant *Novar*, W. aan de katoenplant *Leasowes*; 250 akk. groot.

COBA, riv. in *Oost-Indië*, op het eil. *Bangka*. Zie **KORBA** (1).

COBUNDERHUIZEN, vroegere naam van het d. **LIPPENHUIZEN**, griet. *Opsterland*, prov. *Friesland*. Zie **LIPPENHUIZEN**.

COCKSBREAD, berg in *Afrika*, in *Oppe-Guinea*, aan de *Goudkust*, rijk *Assiantie*, stranddistr. *Agonna*, 1 u. O. van *Berkoe*.

COCHUIS (KOTTA-GENERAAL-), fort in *Oost-Indië*, op het *Sunda-sche* eil. *Sumatra*, gouv. geb. *Padang*, in de *Padangsche Bovenlanden*, negen marschdagen N. N. O. van *Padang*, op den hoogen bergrug, tegen welks westelijken rand *Bonjol* gebouwd is.

(1) Even zoo soekt men alle woorden elders met Co gespeld wordende, welke men hier niet vindt op Zo.

COCKSDORP (DE), d. op het *Eijerland*, zijnde een gedeelte van het eil. *Texel*, prov. *Noord-Holland*, arr. en 14 u. N. van *Alkmaar*, kant. en 8 u. N. van *Helder*, gem. *Texel*, 2½ u. N. O. van *de Burg*, op zandigen grond, ten N. van de Roggesloot.

Dit d. werd, bij de indijking van *Eijerland*, in het jaar 1838, nieuw aangelegd. — Men telt er 20 h. en 120 inw., die hun bestaan vinden in den landbouw. Voorts heeft men er eene wagenmakerij, eene smederij, eene bakkerij en eene met vlas gedekte koren- en pelmolen.

De Herv., die hier ongeveer 100 in getal zijn, behooren tot de gem. *Eijerland*, voor welke in het jaar 1859 te *Cocksdorp* eene nieuw net kerkje en pastorie gebouwd is, welk kerkje van eenen kleinen hollen naaldtoren voorzien is. — Men heeft in dit jaar (1841) voor de R. K., die hier (met inbegrip van den geheelen polder) 70 in getal zijn, een particulier huis tot kerk verbouwd. — Ook zijn er eene school, die gemiddeld door 40 leerlingen bezocht wordt, en een Departement der Maatschappij: *Tot Nut van 't Algemeen*, dat in het jaar 1857 opgericht is en 26 leden telt. Voorts heeft men er eene kleine zeesluis, en op den zeedijk, in de nabijheid van de brug en de Roggesloot, eene hout- en timmerloots. Ten Z. van het d., over de Roggesloot, staat het aanzienlijkste gebouw, bij den eersten aanleg bestemd tot Directiehuis, doch thans in particulier eigendom en gebruik; terwijl daar, waar de zachtgekromde dorpsweg zich met den postweg vereenigt, op eenen zandigen heuvel, eene nieuw aangelegde, met jong geboomte omgeven begraafplaats is. In de eerste jaren had men hier ook een groot steenen magazijn, doch dit is later ingerigt tot eene boerenhofstede, *Dijkzigt* genaamd. — Men heeft te *Cocksdorp* ook eene jaarmarkt, welke Dingsdags in de Pinksterweek gehouden wordt.

COCQSWOUD, koffijplant. in *Nederlandsch-Guiana*, kol. *Suriname*, aan de *Pericakreek*, ter linkerzijde in het opvaren; palende bovenwaarts aan de koffijplant. *Corisana*, benedenwaarts aan den mond der *Wajamoekreek*; 165 akk. groot, met 60 slaven.

COCQSWOUD (LAND-VAN), kostgrond in *Nederlands-Guiana*, kol. *Suriname*, aan de *Wajamoekreek*, ter rechterzijde in het opvaren; palende bovenwaarts aan de koffijplant. *Scheveningen*, benedenwaarts aan de *Pericakreek*.

COEBEL, voorn. oud adell. huis te 's *Gravenhage*, aan den *Kruiterdijk*, op den Zuidhoek van het *Heulstraatje*. Het was gebouwd, door Mr. **ARET** of **ARENT COEBEL**, die den 11 Februarij 1640 Rentmeester-Generaal van de Staten van Holland werd, wiens erfgenamen het ten jare 1680 nog bezaten. Later heeft Mr. **JOMAN MERTEN**, Raad-Ordinaris in den Hove van Holland, dit huis, hetzij geheel of gedeeltelijk, tot den grond doen afbreken en daarop een zeer aanzienlijk huis bouwen, hetwelk thans nog aanwezig is.

COEBEL (HET HUIS) of **KRUBEL**, voorn. adell. huis in *Rijnland*, prov. *Zuid-Holland*, onder *Soeterwoude*, aan den *Rijndijk*, op den hoek van de Oude *Vliet*.

Dit huis, alwaar de Hervormden, in het jaar 1666, de eerste openbare vergadering hielden, is gedurende het beleg der stad *Leyden* geheel verwoest; zijnde de daartoe behoorende gronden sedert tot warmoes- en weiland gebruikt, zoo als zulks nog plaats vindt.

COEGARSPOLDER, pold. in *Staats-Vlaanderen*, in *Axeler-Ambacht*, prov. *Zeeland*. Zie **COEGORSPOLDER**.

COEGORS-EN-EGlantierpolder en **COEGORS-EN-PEERBOONPOLDER**, vroegere namen van den **COEGORSPOLDER**, in *Staats-Vlaanderen*, in *Axeler-Ambacht*, prov. *Zeeland*. Zie **COEGORSPOLDER**.

COEGORS-NIEUW-ZEVENAAR-EN-NIEUW- EGLANTIERPOLDER, naam, onder welke de COEGORSPOLDER, in *Staats-Vlaanderen*, in *Azeler-Ambacht*, prov. *Zeeland*, thans beschreven wordt. Zie het volgende art.

COEGORSPOLDER of **COEGARSPOLDER**, pold. in *Staats-Vlaanderen*, in *Azeler-Ambacht*, prov. *Zeeland*, arr. *Goes*, kant. *Axel*, distr. *Hulst*, gedeeltelijk gem. *Axel* en ten deele gem. *Neuzen*; palende N. aan den Ond-Zevenaarpolder, O. aan den Sparkspolder, den Nieuw-Eglantierpolder en den Buthpolder, Z. aan het Zijkanaal van Axel, W. aan het groot kanaal van Neuzen naar Gent.

Deze pold., welke eene schootbare grootte heeft van 1053 bund. 76 v. r. 42 v. ell., is ingedijkt ten verzoeke van SAMUEL DUYN, burger te Middelburg, krachtens een, door H. H. M. de Staten-Generaal der Vereenigde Nederlanden, aan hem verleend octrooi, de dato 1^o November 1631, waarbij die pold. den naam ontving van COEGORS-EN-PEKERSOON. Later en wel bij resolutie van gemelde Staten-Generaal, van 10 Mei 1688, is hij genaamd COEGORS-EN-EGLANTIERPOLDER. Thans is hij beschreven onder den naam van COEGORS-NIEUW-ZEVENAAR-EN-NIEUW-EGLANTIERPOLDER.

In dezen polder liggen gedeeltelijk de gebuchten Schapenbont en Zoutespui, voorts de buurschap de Axelsche Sassing en het gebucht Sluiskille. De polder bevat 18 kapitale boerenhofsteden en eenige bijzondere woningen. Hij ontlast zich van het overtollig water op het kanaal van Neuzen, door middel van eenen in den dijk aangebragten duiker.

Het beheer is toevertrouwd aan éenen Dijkgraaf, twee Gezworenen en éenen Penningmeester.

COEHOORNSPOLDER, of **MAJoor-GENERAAL-COEHOORNSPOLDER**, gelegen benoorden het Friesche d. *Wijckel*, griet. *Gaasterland*, aan het Slootermeer, achter het vroegere slot en plantaadje Meerestein, welker door den grooten Nederlandschen Vesting-bouwkundige MENNO BARON VAN COEHOORN bezeten en bewoond, die ook de aanlegger is geweest van dezen polder, welke vroeger uit laag oeverland bestond.

COEKANGE, **COEKINGE** of **KOKKANGE**, oudtijds **KOUKANGHE** en **KUKANGHEN**, d. in *Dieverderdingspil*, prov. *Drenthe*, arr. en 9 u. Z. W. van *Assen*, kant. en 2 u. O. van *Meppel*, gem. en $\frac{1}{2}$ u. N. van *de Wijk*.

Men heeft er 100 h. en 600 inw., die meest hun bestaan vinden in den landbouw.

De Herv., tot welke genbezzaam de geheele bevolking behoort, maken eene gem. uit, welke tot de klass en ring van *Meppel* behoort. De eerste, die in deze gem. het leeraarsambt heeft waargenomen, is geweest LIZWIE BONNES, die in het jaar 1605 herwaarts kwam en in het jaar 1607 naar Tjalbert c. a. vertrok. Het beroep is eene collatie van den eigenaar van het Huis te Echten.

De kerk is een niet zeer groot gebouw, in het jaar 1854 in de plaats van de oude gesticht, de pastorie is in het vorige jaar (1840) ook in plaats van eene oude geheel nieuw vertimmerd.

De weinige R. K. die hier wonen, behooren tot de statie van *Meppel*. — Men heeft er ook eene school.

COEKINGE, d. in *Dieverderdingspil*, prov. *Drenthe*. Zie **COEKANGE**.

COELENBERG, voorm. heerl. in het *Overkwartier* der prov. *Utrecht*, van welke het heerlijk regt of den titel, op verzoek van den voormaligen eigenaar, den Heer VAN UTENHOVE, met toestemming der staten van *Utrecht*, is verleend op de goederen en landen van het buitenverklif het *Klooster*, dat nu genaamd wordt *Coelenberg of het*

Klooster. De voorn. heerl. COELENBERG ligt in het arr. en kant. *Utrecht*, gem. *de Bilt*; en is van alle zijden door de heerl. *Bilt-en-Oostbroek* omringd.

Zij bevat alleen het geh. Coelenberg, bestaande uit 5 h., waaronder het oud adell. h. Coelenberg, en 40 inw., die meest hun bestaan vinden in den landbouw.

De heerl. COELENBERG was vroeger leenroerig aan het Sticht, en werd in het jaar 1768 verleid op MAURITS KAREL VAN UTENHOVE, Heer van *Bottestein*. Thans wordt zij in eigendom bezeten door den Heer FREDERIK HERMAN SPENGLER, woonachtig op het huis Coelenberg.

Het geh. COELENBERG of COLENERG, ligt $\frac{1}{2}$ u. N. O. van Utrecht, $\frac{1}{2}$ u. Z. W. van de Bilt, aan de Biltstraat, zijnde een gedeelte van den straatweg van Utrecht op Arnheim en Deventer.

COELENBERG (HET HUIS) of HET HUIS COLENERG, oud adell. h. in het *Overkwartier* der prov. *Utrecht*, arr., kant. en $\frac{1}{2}$ u. N. O. van Utrecht, gem. en $\frac{1}{2}$ u. Z. W. van de Bilt, in het geh. *Coelenberg*.

Het beslaat, met de daartoe behoorende gronden, eene oppervlakte van 21 bund. 97 v. r. 21 v. ell., en wordt thans in eigendom bezeten en bewoond door den Heer FREDERIK HERMAN SPENGLER.

COELENBERG-OF-HET-KLOOSTER, heerl. in het *Overkwartier* der prov. *Utrecht*. Zie COELENBERG en KLOOSTER (HET).

COELENSPLATE, oude naam van het d. COLIJNSPLAAT, op het eil. *Zuid-Beveland*, prov. *Zeeland*. Zie COLIJNSPLAAT.

COELHORST of KEULHORST, d. of buurschap in *Eemland*, prov. *Utrecht*, arr., kant. en 1 u. N. ten W. van *Amersfoort*, gem. *Hoogland*, aan de Eem.

Zij ontleent haren naam van het daarin gelegene landgoed Coelhorst, eertijds behoord hebbende aan de Heeren van WESTREKEN, doch thans het eigendom van TUYL VAN SEROOSKERKEN. Men vindt er een klein kerkgebouw, doorgaans de Kapel van Coelhorst (Keulhorst) genaamd, in welke de Herv. gem. van Hoogland, tot de klass. en ring van *Amersfoort* behoorende, en sedert Mei 1838 haren eigen Predikant hebbende, hare godsdienst houdt. Dit kerkje is van eenen toren voorzien, doch heeft geen orgel. Zie verder HOGLAND.

COENRAADSBURG of CONRADSBURG, ook wel St. JAGO genoemd, fort in *Afrika*, in *Opper-Guinea*, aan de *Goudkust*, koningr. *Fanti*, op eene rots, de *St. Jakobsberg*, die op een schiereiland ligt, dicht bij den mond der kleine riv. *Benja* en in de nabijheid van het fort *St. George del Mina*, waarvan het eenigermate als een buitenwerk aan te merken is.

Het is in het jaar 1666, onder de regering van den Generaal VALCKENBURG, door de Nederlanders gebouwd, houdt het negerdorp en hoofdplaats d'Na in bedwang, en heeft langs eene breede houten brug, die over de *Benja* ligt, gemeenschap met het fort *St. George del Mina*. De opgang derwaarts is niet gemakkelijk, en er inkomende, voldoet het weinig aan de verwachting. Men kan met de batterijen de landzijde en het krom of dorp bestrijken, en het zou van groot nut kunnen zijn, ingeval men oorlog met de inboorlingen had. Langs de *St. Jakobsberg* loopt een zeer goede weg, met hard puin bedekt, en aan beide zijden met vijgenboomen bepoot, die zeer welig groeijen en eene aangename wandeling voor de blanken opleveren; achter den berg liggen lusthoven, welker gebouwen met smaak ingerigt en de tuinen op de Hollandsche wijze aangelegd zijn. De landstreek is hier overal uiterst vruchtbaar; alles is dicht met houtgewas en heesters begroeid, en het suikerriet en de indigoplant groeijen hier welig in het wild. Niet ver van bovengemeld fort vindt men het

tribhof, zijnde eene vierkante plaats, met eenen muur omgeven. De ingang is door een ijzeren hek gesloten, waarboven het volgende opschrift staat: *Ontvang, o weldadige Moeder, uwv kinderen weder.* In het midden staat eene graftombe, waarin Gouverneurs en hooge ambtenaren begraven worden; zoo ligt hier, onder anderen, de van elders ook bekende Generaal DAENDELS. De ingang is toegemetseld, en wordt bij iedere begraafing opengebroken; de kisten zijn er op ijzeren roosters geplaatst. In den oorlog met de Engelschen, ten jare 1782, zonden dezen 500 à 600 man troepen aan land om COENRAADSBURG te bestormen, waartoe zij stormladders en andere noodwendigheden met zich voerden. Twee oorlogsvaartuigen lagen er voor en beschoten het om daar door de troepen lucht te maken; doch alles met het, voor hen ongelukkig gevolg, dat een groot gedeelte hunne hoofden verloren, want de Negers gaven aan niemand kwartier, maar sloegen hen dood of levend de hoofden af, zelfs van die, welke hunne geweren wegwierpen en om genade smeekten, kapitein MACKENSIE, de aanvoerder der Engelschen, ontkwam het ter naauwernood nog met het overschof, maar moest twee stukken geschut en alle de overige medegebragte benoodigheden achterlaten. In 1819 was het fort zeer in verval en enkel bezet door eenen Kommandant en drie man.

COERMOETIBO, kreek in *Nederlands-Guiana*, kol. *Suriname*, welke zich op de linkeroever van de grensrivier *Marowijne* ontlast, bovenwaarts in bosschen en zwampen, is deze kreek vereenigd met de *Wanicakreek*, zijnde een arm van de *Coermotibo* (eene andere kreek dan de *Coermotibo*). In den grooten regentijd met veel water, konde men vroeger met een plantaadjeboot van Paramaribo af benedenwaarts langs de *Suriname*, opwaarts langs de *Commewijne* en de *Cottica*, door de *Coermotibo*-, de *Wanica*- en de *Coermotibokreek* tot in de rivier de *Marowijne* varen; later zijn deze kreeken door allerlei houtgewas en ranken digtgegroeid en onbevaarbaar geworden, strekkende thans veelal tot verblijfplaats van weggeloopte slaven.

COERMOTIBO, kreek in *Nederlands-Guiana*, kol. *Suriname*, welke in het hoogland, W. van de *Marowijne*, ontspringt, en met eenen kronkelenden Noordwestelijken loop in de *Boven-Cottica* valt, na eerst de *Wanicakreek* te hebben opgenomen. De oevers zijn woest en onbewoond.

COESAERT, voorm. pold. op het eil. *Zuid-Beveland*, prov. *Zeeland*, in welks bezit de Heeren van 's *Heer-Arendskerke* in het jaar 1395 door Hertog ALBERT VAN BRILJEEN bevestigd zijn.

COETEN, d. in het *Overkwartier* der prov. *Utrecht*. Zie *COTEN*.

COEVERINGE of KOEVERING, b. in de *Meijerij van 's Hertogenbosch*, kw. *Pecelland*, prov. *Noord-Brabant*, *Eerste* distr., arr. en 3 u. Z. O. van 's *Hertogenbosch*, kant. en 1½ u. N. W. van *Veghel*, gem. en ½ u. N. N. O. van *St. Oedenrode*, aan den weg van *Helmond* naar 's *Hertogenbosch*; met eenen wind-korenmolen.

COEVERINGE of KOEVERING, geb. in de heerl. *Steenbergen*, prov. *Noord-Brabant*, *Vierde* distr., arr. en 8 u. W. van *Breda*, kant. en 2½ u. N. ten W. van *Bergen-op-Zoom*, gem. *Steenbergen-en-Kruisland*, 1 u. Z. W. van *Steenbergen*, 2½ u. W. van *Kruisland*.

COLBETTE, CALBETTE of COLBEK, geb. in het balj. *Echternach*, grooth. *Luxemburg*, kw. en 2½ u. N. N. O. van *Grevenmacher*, arr. en 3 u. Z. Z. O. van *Diekirch*, kant. en 1½ u. W. Z. W. van *Echternach*, gem. en ¼ u. ten Z. W. van *Consdorff*; op eene boschrijke hoogte.

COLDENHAVE, KOLDENHOVE of KOLDENHOVE, buurs. op den *Veluwezoom*, prov. *Gelderland*, distr. *Veluwe*, kw., arr. en 3½ u. N. N. O.

van *Arnhem*, kant. en 5 u. Z. Z. O. van *Apeldoorn*, gem. en 1½ u. W. van *Brummen*, 1 u. Z. Z. W. van *Hall*, waartoe het behoort; met 21 h. en 200 inw.

COLENBERG, voorn. heerl. in het *Overkwartier* der prov. *Utrecht*. Zie COELENBERG.

COLENBERG (HET HUIS), adell. h. in het *Overkwartier* der prov. *Utrecht*. Zie COELENBERG (HET HUIS).

COLHAM, DE HAM, eertijds ook wel KOLDEHAM genaamd, volgens ALTYNG oudtijds HEMMENS of DE HAMSTREEK, d. in *Fivelgo*, prov. *Groningen*, arr. en 2 u. O. van *Groningen*, kant. en ½ u. N. van *Hoogezand*, gem. en 1 u. Z. W. van *Slochteren*; aan eenen, met hout beplanten, aangenamen en lommerrijken zandweg.

De Herv., die hier 500 in getal zijn, maken eene gem. uit, welke tot de klassis van *Appingedam*, ring van *Slochteren*, behoort. De eerste, die hier, na de reductie der stad *Groningen*; het leeraarambt heeft waargenomen is geweest LEVINUS ROLAND, die in het jaar 1607 herwaarts kwam. Sedert het jaar 1611 moet COLHAM met *Slochteren* vereenigd zijn geweest; daar echter de gemeente over slechte bediening klaagde, werd, in het jaar 1623, ANTONIUS SCULTETUS, weder alleen voor COZMAN heroepen. Het beroep is eene collatie, welke de Staten der provincie *Groningen* hebben bezeten, en in Februarij 1694, bij openlijke uitveiling hebben verkocht aan HENDRIK PICCARD, Heer van *Slochteren*, na wien het steeds aan de eigenaars der heerl. *Slochteren*, waartoe ook COLHAM behoort, gebleven is. De kerk is een bekwaam gebouw.

De R. K., van welken men er slechts weinigen aantreft, behooren tot de statie van *Veendam-en-Wildervank*. Er is hier ook eene school.

Onder dit d. doen zich eenige zandheuvelen en zandduinen van omtrent acht voeten hoogten op. Behalve die zandgrond, heeft men hier ook deels toegemaakten grond, deels heideveld en deels lage hooilanden. Er is ook nog al eenig hout, waaronder eikenhout.

COLHOL, geh. in *Fivelgo*, prov. *Groningen*, arr., kant. en 2 u. N. ten W. van *Appingedam*, gem. en 1 u. O. van 't *Zandt*.

Het maakte oudtijds een voorwerk uit van eene der abdijen en bestaat thans uit eene fraaije reeks van boerderijen, meest allen aan welgestelde Doopsgez. toebehoorende, en zich langs den Ouden weg en eenen nog grootendeels hier aanwezigen zeedijk, van het Z. O. naar het N. W. uitstrekkende.

COLIJNSPLAAT, gem. op het eil. *Noord-Beveland*, prov. *Zeeland*, distr. en arr. *Goes*, kant. *Kortgene* (3 k. d., 7 m. k., 1 s. d.); palende N. aan de *Roompot*, N. O. aan de *Keten*, Z. O. aan de gem. *Kats*, Z. aan *Kortgene*, W. aan *Wissenkerke*.

Dese gem. is eene heerl., die vroeger een eigendom van het huis ORANJE-NASSAU was en thans aan het domein behoort.

Zij beslaat gedeelten van de pold. *Oud-Noord-Beveland* en *Nieuw-Noord-Beveland*, en daarin het d. *Colijnsplaat*, is groot 1680 bund. Men telt er 276 h. en ongeveer 1700 inw., die meest hun bestaan vinden in den landbouw en handwerken. Ook heeft men er eene meestof.

De inw., die alle Herv. zijn, maken eene gem. uit, welke tot de klass. van *Goes*, tweede sectie, behoort. De eerste, die in dese gem. het leeraarambt heeft waargenomen, is geweest L. COURAZZUS, die in het jaar 1601 herwaarts kwam en in het jaar 1625 overleed. Het beroep geschiedt onder medestemming van den eigenaar der heerl. *Colijnsplaat*.

Het d. COLJINSPLAAT of COLINSPLATE, in de wandeling veelal COOLTJESPLAAT geheeten, ligt 4 u. N. van Goes, 1½ u. O. van Kortgene, op de noordoostelijke zijde van Noord-Beveland, waarvan het de fraaiste en voornaamste plaats is. Het werd in het jaar 1399 gebouwd. De voornaamste straat bestaat in een langwerpige vierkant, met twee rijen goed onderhouden boomen beplant en met onderscheidene fraaije woningen omzet. Aan de eene smalle zijde wordt dit vierkant door het Regthuis; aan de andere zijde door de Kerk der Hervormden ingesloten. Dit laatste is een zeer net gebouw, hetwelk in het jaar 1769 is opgetrokken, waartoe WILLEM V, Prins van Oranje, destijds Heer der Keerl., eene aanmerkelijke som had bijgedragen.

De dorpschool, de eenige in deze gem., wordt gemiddeld door een getal van 200 leerlingen bezocht. Ook is er eene haven, van waar beurtschepen op Rotterdam en Middelburg varen en er bestaat een overzetveer op het havenhoofd van Zierikzee.

De kermis van COLJINSPLAAT valt in den tweeden Woensdag in Julij.

Het wapen van deze gem. bestaat uit eene patrijs op een terras.

COLINSPLATE, d. op het eil. Noord-Beveland, prov. Zeeland. Zie COLJINSPLAAT.

COLLASHOF, eigenlijk CALLASHOF, groote hoeve in het balj. van Luxemburg, grooth. Luxemburg, kw., arr., en 1½ u. Z. van Luxemburg, kant. en 1 u. N. W. van Bettemburg, gem. en 30 min. ten O. van Roesser, aan den grooten weg van Luxemburg naar de Fransche grenzen.

COLLEENDOORN, buurs., met eene markte, in Zalland, prov. Overijssel, arr. en 9½ u. N. van Deventer, kant. en 3 u. N. O. van Ommen, gem. Ambt-Hardenbergh, ½ u. van Hardenberg; met 19 h. en ruim 120 inw. Ook is er in deze buurs. eene school.

COLLUMSCHATE, voorm. ambtmannij, prov. Overijssel. Zie COLM-SCHATE.

COLMAR of KOLNER, geh. in de heerl. Bisch, grooth. Luxemburg, kw., arr. en 4 u. N. van Luxemburg, kant. en 1½ u. N. van Mersch, gem. en ½ u. Z. ten O. van Berg.

COLMESCHATE, voorm. ambtmannij in Zalland, prov. Overijssel. Zie COLM-SCHATE.

COLMONT, geh. in het Land-van-Valkenburg, prov. Limburg, distr., arr. en 3½ u. van Maastricht, kant. en 1 u. N. W. van Heerle, gem. Voerendaal; met 13 h. en 90 inw.

COLMSCHATE of COLM-SCHOTE, ook wel COLLUMSCHATE en COLMESCHATE genoemd, voorm. ambtmannij, prov. Overijssel, arr. en kant. Deventer; palende N. en O. aan Zalland, Z. aan de Dortsche beek, die haar van het graafs. Zutphen scheidt, W. aan den IJssel, waardoor zij van de Veluwe gescheiden is.

Deze ambtmannij, die vroeger door de stad Deventer in pandschap bezeten was doch waarop thans die stad bijna geene regten meer heeft, draagt tegenwoordig, als burgerlijke gem., den naam van DIEPENVEER (zie dat woord.)

COLPACH, beek in het grooth. Luxemburg. Zij ontspringt in de boschachtige streek van Rambrouck, vliet eerst zuidwaarts en buigt zich daarna naar het Zuidoosten. Zij bespoelt Roodt, Petit-Nobressart, Hoog-Colpach en Laag-Colpach, vallende, eenige min. ten Z. van de laatstgenoemde plaats, in de Atert.

COLPACH (BAS-), Fr. naam van het d. LAAG-COLPACH, in het balj. van Arlon, grooth. Luxemburg. Zie COLPACH (LAAG-).

COLPACH (HAUT-), Fr. naam van het d. Hoog-COLPACH, in het balj. van *Arlon*, grooth. *Luxemburg*. Zie COLPACH (HOOG-).

COLPACH (HOOG-), in het hoogd. OBER-COLPACH, in het Fr. HAUT-COLPACH, geh. in het balj. van *Arlon*, grooth. *Luxemburg*, voorm. kw. *Arlon*, arr. en $6\frac{1}{2}$ u. Z. W. van *Diekirch*, kant. en $1\frac{1}{2}$ u. W. ten Z. van *Osperen*, gem. en $\frac{1}{2}$ u. W. van *Ell*, 15 min. ten N. van Laag-Colpach, aan de Colpach.

COLPACH (LAAG-) of NEDER-COLPACH, in het hoogd. NIEDER-COLPACH, in het Fr. BAS-COLPACH, d. in het balj. van *Arlon*, grooth. *Luxemburg*, voorm. kw. *Arlon*, arr. en $6\frac{1}{2}$ u. Z. W. van *Diekirch*, kant. en $1\frac{1}{2}$ u. W. van *Osperen*, gem. en $\frac{1}{2}$ u. W. van *Ell*, aan de Colpach.

De inw., die hier alle R. K. zijn, maken met die van Hoog-Colpach, eene par. uit, welke tot het vic. apost. van *Limburg*, dek. van *Osperen* behoort, en waarvan de kerk door eenen Pastoor bediend wordt.

COLPACH (NEDER-), d. in het balj. van *Arlon*, grooth. *Luxemburg*. Zie COLPACH (LAAG-).

COLPACH (NIEDER-), Hoogd. naam van het d. LAAG-COLPACH, in het balj. van *Arlon*, grooth. *Luxemburg*. Zie COLPACH (LAAG-).

COLPACH (OBER-), Hoogd. naam van het d. Hoog-COLPACH, in het balj. van *Arlon*, grooth. *Luxemburg*. Zie COLPACH (HOOG-).

COLSTER (TER-), adell. h. in *Kennemerland*, prov. *Noord-Holland*. Zie COULSTER (TER-).

COLSTERWEER, onbehuide pold. in den *Biesbosch*, prov. *Noord-Brabant*, arr. 's *Hertogenbosch*, kant. *Heusden*, gem. *Werkendam*.

Hij is met de pold. *Grobendonk*, *Aart-Elloijenbosch*, *Bylandsche-Waard* en *Floris-van-den-Tempel*, 96 bund. groot, en ligt tusschen het Houweningswater en de *Merwede*.

COLUMBIA, ontworpen stad in *Nederlands-Guiana*, kol. *Suriname*, aan de *Saramaca*, ter regterhand in het opvaren; palende bovenwaarts aan de verl. plant. Dirkschoop, benedenwaarts aan den militairen hoofdp. *Groningen*. Zij wordt door vrije Neger bewoond.

COMANIE, kon. in *Afrika*, in *Opper-Guinea*, aan de *Goudkust*. Zie COMANI.

COMANIE (GROOT-), st. in *Afrika*, in *Opper-Guinea*, aan de *Goudkust*. Zie COMANI (GROOT-).

COMANIE (KLEIN-), d. in *Afrika*, in *Opper-Guinea*, aan de *Goudkust*. Zie COMANI (KLEIN-).

COMBAVA, eil. in *Oost-Indië*, tot de *Zuidwester eilanden van Banda* behoorende. Zie *SUNAWA*.

COMBEES, buitenbuurt of voorstad van *Paramaribo*, in *Nederlands-Guiana*, kol. *Suriname*, N. van het fort *Zeelandia*.

Deze buurt ontleent haren naam, naar eenen Neger, COMB geheten, die het eerst deze buitengronden bewoond heeft. Men telt er ongeveer 100 h., welke over het algemeen van groote tuinen voorzien zijn en door 700 zielen bewoond worden. Men heeft in deze buurt ook groote grasperken, die bijna alle vierkant zijn, doordien de wegen elkander rechthoekig snijden. In het midden der buurt ligt eene ruime, maar nimmer bezocht wordende marktplaats, met eene groote overdekte put in het midden, die in wied en ruigte verscholen ligt. De grond, welke hier laag is, is door de gewone vochtigheid zeer vruchtbaar, hoewel het hier veel ongezonder is dan in *Paramaribo* (1).

(1) Zie voorts M. D. TENNSTRA, *de Landbouw in de Kolonie Suriname*, D. II, N. 128.

COMBESCHURE, de zuidelijke punt, van het voorm. eil. *Groede*, thans een gedeelte van het voorm. *Staats-Vlaanderen*, prov. *Zeeland*, uitmakende. Het is in het jaar 959 ondergevoeld.

COMITEWANEKREEK, riv. in *Nederlands-Guiana*, kol. *Suriname*.
Zie **COMITIEWANEKREEK**.

COMMANDEURSPOLDER, pold. in *Delfland*, prov. *Zuid-Holland*, arr. *Rotterdam*, kant. *Vlaardingen*, gem. *Maasland-met-Burgerdijk*; palende N. aan den *Kralingerpolder*, O. aan den *Duispolder*, Z. aan den *Foppenspolder*, W. en N. W. aan den *Dijkpolder*. —

Deze pold. bestaat, volgens het kadaster, eene oppervlakte van 315 bund.

COMMANI, **COMANIE** of **COMANY**, door de Negers **EKKI-TEKKI** of **EKA-TEKA**, door de Eng. **COMENDO** geheeten, kon. in *Afrika*, in *Opperguinea*, aan de *Goudkust*; palende N. aan het kon. *Ovaza*, O. aan het land *Affetta*, Z. aan de *Bogt van Guinea* en W. aan het kon. *Abanta*.

Eertijds bevatte het de geheele landstreek *Affetta*. Hoewel het thans niet meer zoo groot, ja, volgens sommigen, slechts 5 m. lang en 5 m. breed is, kan de Koning evenwel nog 20,000 man op de been brengen. Het is eene aangename landouw, waar vruchtbare vlakten en beschrijke heuvels elkander afwisselen. Naar men wil zouden in het binnenland goudmijnen gevonden worden. De inv. zijn, over het algemeen, woelziek, en tot bedrog en dieverij genegen.

De Nederlanders hebben er het fort *Vredenburg* en de Engelschen het fort *Comendo* gehad, maar beide zijn thans genoegzaam in puinhoopen veranderd.

COMMANI (GROOT-), **GROOT-COMANIE**, **GROOT-COMANY**, **GROOT-COMENDO** of **GUAFEN**, st. in *Afrika*, in *Opperguinea*, aan de *Goudkust*, kon. *Comani*, 3 m. W. van *St. George del Mina* en 48 m. O. N. O. van de *Briepuntenkraap*, in eene vruchtbare landstreek. Het is de hoofdpl. des rijkz en de residentie des Konings. Men telt er 400 h.

COMMANI (KLEIN-), **KLEIN-COMANIE**, **KLEIN-COMANY**, **KLEIN-COMENDO** of **ALBA DES TERRAS**, en door de Negers **EKKI TEKKI** geheeten, *Negerd.* in *Afrika*, in *Opperguinea*, aan de *Goudkust*; met 100 h.

COMANY, kon. in *Afrika*, in *Opperguinea*, aan de *Goudkust*.
Zie **COMANI**.

COMANY (GROOT-), st. in *Afrika*, in *Opperguinea*, aan de *Goudkust*. Zie **COMMANI (GROOT-)**.

COMANY (KLEIN-), d. in *Afrika*, in *Opperguinea*, aan de *Goudkust*. Zie **COMMANI (KLEIN-)**.

COMENDO, naam, dien de Engelschen geven aan het kon. **COMANI**, in *Afrika*, aan de *Goudkust*. Zie **COMANI**.

COMENDO (GROOT-), st. in *Afrika*, in *Opperguinea*, aan de *Goudkust*. Zie **COMMANI (GROOT-)**.

COMENDO (KLEIN-), d. in *Afrika*, in *Opperguinea*, aan de *Goudkust*. Zie **COMMANI (KLEIN-)**.

COMMETEWANEKREEK of **COMITIEWANEKREEK**, riv. in *Nederlands-Guiana*, kol. *Suriname*.

Zij ontspringt met twee adertjes, in de verl. plant. *Welbedacht*, en in de suikerplant. *Nieuw-Zorg*; vervolgens noordwaarts stroomende valt zij tusschen de plant. *Hooiland* en *Slootwijk* in de *Boven-Comme-nijne*.

COMMEWIJNE, **COMHEWINA**, door sommigen ook **COMHOWINE** gespeld, voornam. riv. in *Nederlands-Guiana*, kol. *Suriname*, welke zich in eene westelijke rigting, tusschen de forten *Amsterdam* en *Leyden*,

in de *Suriname* ontlast. Zij wordt daar, waar de *Cottica* zich, bij *Sommelsdijk*, in de *Commewijne* ontlast, verdeeld in *Beneden-* en *Boven-Commewijne*, welke beide het water van een groot aantal kreek opvangen.

COMMEWIJNE (BENEDEN-), riv. in *Nederlands-Guiana*, kol. *Suriname*.

Het is eene fraaije rivier, breeder dan de *Suriname*, en door de sterke hier heerschende oostewinden veeltijds ook gevaarlijker voor de booten en ponten dan deze laatste. Zij ontstaat uit de vereeniging van de *Cottica* met de *Boven-Commewijne* en is, met gunstig tij, van het fort *Amsterdam* tot aan *Sommelsdijk* vier uren roeiens; bij hare monding is zij een vierde uur breed en verder opwaarts drie of vier vademen diep. Zij is tot in de *Boven-Commewijne* voor zeeschepen bevaarbaar; de schoonste plantaadjegebouwen van de geheele kolonie liggen ter wederzijde van hare oevers.

Nadat zij de *Boven-Commewijne* en de *Cottica* ontvangen heeft, neemt zij op den noorderoever de *Mattapicakreek* op, en meer benedenwaarts op den zuideroever de *Orlanakreek*.

COMMEWIJNE (BENEDEN-), div. in *Nederlands-Guiana*, kol. *Suriname*; palende N. aan de divisie *Matappica*, O. aan de div. *Beneden-Cottica* en *Boven-Commewijne*, Z. aan bosschen en savannes en W. aan de *Suriname*.

Zij bevat alzoo de koffijplant: *Akkerboom*, *Argent-court* en *Vuide-Bouteille*, *Beninenburg*, *Blokkenbosch*, *La Campagne*, *Cornelis-Vriendschap*, *Geertruidenberg*, *St. Germain*, *Katwijk*, *Leliendal*, *Lustrijk* en *Klein-Polen*, beide op een eilandje in de rivier gelegen, *Mariënborg*, *Ma Retraite-en-Goed-mijn-geluk*, *Mon-Affaire*, *Nieuwgrond*, *Nijd-en-Spijt*, *Practica*, *Sanssouci*, *Spieringshoek*, de *Uitvlugt*, *Venlo-en-l'Embarras*, *Vriendschapsbeleid-en-Oudersorg*, *Vrouwenvliet*, *Wederzorg*, *Welgelegen*, *Welgemoed-en-Toevlugt*, *Weltevreden* en *Zorgvliet*; de suikerplant.: *Alkmaar*, *Ellen*, *Hooiland*, *Schoonoord*, *Visserszorg* en *Zoelen*; en de indigoplant. *A-la-Bonneheure*; terwijl mede de militaire post *Montpellier* in deze div. gelegen is.

COMMEWIJNE (BOVEN-) of *BOVEN-COMMEWIJNE*, riv. in *Nederlands-Guiana*, kol. *Suriname*.

Zij ontstaat in hooge heuvelachtige landen in het zuidoostelijk gedeelte der kolonie en vereenigt zich, na eenen eerst noordwestelijken en later westelijken loop van meer dan twintig uren roeiens, met de *Cottica*, om de *Commewijne* te vormen. Hare oevers zijn benedenwaarts met vele plant. bezet. Zij neemt in haren zeer kronkelenden loop de volgende kreek op: aan de rechterzijde de *Tempatikreek*, de *Peninicakreek* en de *Craskreek*, welke laatste haar met de *Beneden-Cottica* verbindt; aan de linkerszijde de *Mapanakreek*, de *Casiwinicakreek* en de *Commetewanekreek*.

COMMEWIJNE (BOVEN-), div. in *Nederlands-Guiana*, kol. *Suriname*; palende N. en O. aan de div. *Cottica-en-Perica*, Z. aan *Savannen* en heuvelachtig land, W. aan de div. *Beneden-Commewijne*.

Zij bevat alzoo de suikerplant: *Arendsrust*, *Berkshoven*, *Breukelerwaard*, *Cannawappibo*, *Concordia*, de *Dageraad*, *Destombesburg*, de *Eendragt*, *Fairfield*, *Fauquemburg*, *Fortuin*, *Goudmijn*, *Hazard*, *Mijnhoop-en-la-Jalousie*, *Nieuw-hoop*, *Penoribo*, *Potribo*, *Rosenburg*, *Sinabo-en-Gelre*,

Sloetwijk, Vlammenburg, Vossenburch en Waijampibo; de koffijplant. Bergerac, en Salzhain, als mede de houtgronden Copio, Quapibo en Waycoribo. Ook liggen in deze divisie de militaire posten Imotappi en Oranjebo en aan het cordon, Nepveusburch, Mauritsburch en Gouverneurslust (hoofdpost) benevens het Chirurgijnestablisement Semmeldijk.

COMMEWINA, riv. in *Nederlands-Guiana*, kol. *Suriname*. Zie **COMMEWIJNE**.

COMMEWINA (BENEDEN-), riv. in *Nederlands-Guiana*, kol. *Suriname*. Zie **COMMEWIJNE (BENEDEN-)**.

COMMEWINA, (BOVEN-) riv. in *Nederlands-Guiana*, kol. *Suriname*. Zie **COMMEWIJNE**.

COMMOWINE, riv. in *Nederlands-Guiana*, kol. *Suriname*. Zie **COMMEWIJNE**.

COMMOWINE (BENEDEN-), riv. in *Nederlands-Guiana*; kol. *Suriname*. Zie **COMMEWIJNE (BENEDEN-)**.

COMMOWINE (BOVEN-), riv. in *Nederlands-Guiana*, kol. *Suriname*. Zie **COMMEWIJNE (BOVEN-)**.

COMPAGNIE (BORGER-), veenkolonie in de prov. *Groningen*, arr. *Groningen*. Zie **BORGER-KOMPAGNIE**.

COMPAGNIE (DE), geh., prov. *Friesland*, kw. *Oostergoo*, griet. *Smallingerland*, arr. en 6 u. N. O. van *Heerenveen*, kant. en 2 u. N. ten O. van *Beetsterwaag*, 1 u. van *Dragten*, waartoe het behoort, in eene zeer aangename en boschrijke streek.

Het ontleent zijnen naam van de vereeniging of compagnieschap der voormalige eigenaars van de veenen tot gemeenschappelijken verkoop en vergraving. Dat gedeelte, waarvan de eigenaren, in het jaar 1724, tot de destijds reeds bestaande Compagnieschap zijn toegetreden, wordt de Nieuwe-Compagnie geheeten; terwijl men de gronden, wier eigenaren oorspronkelijk de vereeniging uitmaakten, gewoonlijk en ter onderscheiding, de Oude-Compagnie noemt.

Men telt in de COMPAGNIE 69 h. en 580 inw., en heeft er eene school gesticht in 1833, die gemiddeld door 70 leerlingen bezocht wordt.

COMPAGNIE (DE), d., prov. *Friesland*, kw. *Zevenvrouden*, griet. *Schoterland*. Zie **JURISSEN**.

COMPAGNIE (FRIESCHE), veenkolonie in de prov. *Groningen*, arr. *Groningen*. Zie **KALKWIJK**.

COMPAGNIE (NIEUWE-), het zuidelijkste gedeelte van het geh. *de Compagnie*, prov. *Friesland*, kw. *Oostergoo*, griet. *Smallingerland*. Zie voorts **COMPAGNIE (DE)**.

COMPAGNIE (NIEUWE-), veenkolonie in de prov. *Groningen*, arr. *Groningen*. Zie **NIEUWE-KOMPAGNIE**.

COMPAGNIE (OUDE-), het noordelijkste gedeelte van het geh. *de Compagnie*, in de *Friesche* griet. *Smallingerland*. Zie voorts **COMPAGNIE (DE)**.

COMPAGNIE (OUD-FRIESCHE-), veenkolonie in de prov. *Groningen*, arr. *Groningen*. Zie **KALKWIJK**.

COMPAGNIE (TRIPS-), veenkolonie in de prov. *Groningen*, arr. *Groningen*. Zie **TRIPS-KOMPAGNIE**.

COMPAGNIEKREEK, water in *Nederlands-Guiana*, kol. *Suriname*, het komt uit de klip- en steenachtige landen in het Z. der kolonie, doorloopt in eene Noordoostelijke rigting den houtgrond *Victoria* en ontlast zich in de *Suriname*. Het water dezer kreek is veelal met een groen vies bedekt, bevat vele koperdeelen en zoude de oorzaak zijn der ongezondheid van den houtgrond *Victoria*.

COMPAGNONSVAART, gegraven vaart, prov. *Friesland*, kw. *Zevenvouden*.

Zij begint in het vlek Heerenveen, en loopt oostwaarts langs den noorderzoom der griet. Schoterland, tot in Hornsterwaag. Zij heeft ontelbare zijtakken, opslooten of zoogenoemde wijken, welke bij het turfgraven ontstaan zijn. Er zijn in deze vaart vier schutsluizen of verlaten aangelegd, om het water te keeren, en ten behoeve van de scheepvaart op eene bepaalde hoogte te houden. Sedert het graven van deze vaart zijn de afgeveende of afgegraven landen, welke aan het benedenste gedeelte gelegen zijn, in vrij goeë weiden veranderd, en aldaar langs de hoofdvaart geregeld met nette huizen bebouwd, welke thans het Meer, en de Beneden-Knype, en Boven-Knype of Nieuw-Brongerga uitmaken.

COMPANIEPOLDER, voorm. pold. in *Staats-Vlaanderen*, prov. *Zeeuws-Vlaanderen*. Zie **COFFREYSPOLDER**.

COMPANSHUIS, eigenlijk **COMPAGNONSHEUIS**, h., prov. *Friesland*, kw. *Oostergoo*, griet. *Smallingerland*, onder *Dragten*.

Dit op de oude kaarten voorkomende huis is, in het jaar 1648, door de compagnieschap van de *Rottevalle* gebouwd, ten einde daarin de veenverkoopingen te houden; tegenwoordig is het eene boerewoning.

CONCORDIA, fort in *Oost-Indië*, op het eil. *Timor*, tot de *Zuidwestereilanden van Banda* behoorende.

Het ligt bij de stad *Koepang*, aan den oever der zee en aan de *Koepang*, en is thans in zeer vervallen staat.

CONCORDIA, koffijplant. in *Nederlands-Guiana*, kol. *Suriname*, aan de *Beneden-Saramacca*, ter regterzijde in het opvaren; palende bovenwaarts aan het *Land-van-Concordia*, benedenwaarts aan de koffijplant. *Caledonia*; 800 akk. groot, met 37 slaven.

CONCORDIA, suikerplant. in *Nederlands-Guiana*, kol. *Suriname*, aan de *Boven-Commewijne*, ter linkerzijde in het opvaren; palende bovenwaarts aan de verl. plant. *Rustenburg*, benedenwaarts aan de verl. plant. *Malebatrum*; 702 akk. groot, met 94 slaven. Men heeft er eenen molen, die door water gedreven wordt.

CONCORDIA, verl. plant. in *Nederlands-Guiana*, kol. *Suriname*, aan de *Parakreek*, ter linkerzijde in het opvaren; palende bovenwaarts aan de verl. plant. *l'Esperance*, benedenwaarts aan den kostgrond *Willemsburg*. Zij behoort thans aan de plant. *Meerzorg*.

CONCORDIA (LAND-VAN-), verl. grond in *Nederlands-Guiana*, kol. *Suriname*, aan de *Beneden-Saramacca*, ter regterzijde in het opvaren; palende bovenwaarts aan het *Land-van-West-Ferrier*, benedenwaarts aan de koffijplant. *Concordia*; 780 akk. groot.

CONDRUSIËRS, naam van een der drie kleine volken, welke omstreeks *Christus* gaboorte, het noorderdeel van het latere hertogdom *Luxemburg*, bewoond hebben. Hunne naam is bewaard gebleven in dien van de *Condros* eene landstreek, thans tot de Belgische provinciën *Namen* en *Luxemburg* behoorende.

CONRADSBURG, fort in *Afrika*, in *Opper-Guinea*, aan de *Goudkust*. Zie **COENRAADSBURG**.

CONSDORFF, gem. in het balj. *Echternach*, grooth. *Luxemburg*, kw. *Grevenmacher*, arr. *Diekirch*, kant. *Echternach*; palende N. W. aan de gem. *Waldbillig*, N. aan *Berdorff*, O. aan *Echternach* en *Bech* en Z. aan *Heffingen*.

Zij bevat het d. *Consdorff*, de geh.: *Breidweiler*, *Colbette*, *Mullerthal* en *Scheidgen*, benevens de uitgebreide pachthoeven:

Gemenerhof, Kalkeshof, Paschetterhof, Stoppelhof en Wolberthof, en wordt door de Schwartze Brens, de Glodenbach, de Steinbach en de Müllenbach bespoeld.

Men telt er, behalve de reeds genoemde groote paethoeven, 242 h. en 1550 inw., alle R. K., die eene parochie uitmaken, welke tot het vic. gen. van *Luxemburg*, dek. *Echternach* behoort en door éénen Pastoor en éénen Kapellaan bediend wordt. De inw. leggen zich hoofdzakelijk toe op den landbouw en de veeteelt, ook hebben zij 14 branderijen, 4 verwerijen en 2 petaschfabrieken. Men bouwt er voornamelijk rogge en haver; verder tarwe, garst, boekweit, erwten, linzen en andere vruchten. De jaarlijksche opbrengst van boomvruchten, inzonderheid van appelen, is verbazend groot.

Het d. *Connonny* ligt 3 u. N. O. van Grevenmacher, 2 u. Z. O. van Diekirch, 1½ u. Z. W. van Echternach, in eene kleine maar bekoorlijke vallei.

CONSTANCE (LA), verl. plant. in *Nederlands-Guiana*, kol. *Suriname*, aan de *Suriname*, ter linkerszijde in het opvaren; palende bovenwaarts aan de verl. plant. St. Domingo, benedenwaarts aan de verl. plant. Nieuw-Hazard.

CONSTANTIA, fort in *Oost-Indië*, op het *Sundasche* eil. *Saleijer*.

CONSTANTIA, koffijplant. in *Nederlands-Guiana*, kol. *Suriname*, aan de *Matappicakreek*, ter linkerszijde in het opvaren; palende bovenwaarts aan de verl. koffijplant. Nieuw-Meerzorg, benedenwaarts aan de Beneden-Commewijne; 800 akk. groot, met 77 slaven. Bij de Negers wordt zij *SANTI* genoemd.

CONSTANTIA, verl. plant. in *Nederlands-Guiana*, kol. *Suriname*, aan de *Boven-Cottica*, ter rechterzijde in het opvaren; palende bovenwaarts aan de suikerplant. Sardam, benedenwaarts aan de koffijplant. Nieuw-Klarenbeek. Zij behoort nu aan de plant. *Rotterdam*.

CONSTUMB, gem. in het halj. van *Diekirch*, grooth. *Luxemburg*, kw. en arr. *Diekirch*, kant. *Vianden*; palende N. aan Hosingen, O. en Z. aan Putscheid, Z. W. aan Altscheid en W. aan Wilwerwiltz.

Zij bevat de d. *Constumb* en *Holstum* en een gedeelte van *Oberschlinder*, en telt 500 inw.; die eenen graan- en eenen oliemolen, landbouw en veeteelt hebben.

De inw., die allen R. K. zijn, maken eene par. uit, die tot het vic. gen. van *Luxemburg*, dek. *Vianden*, behoort, door éénen Pastoor en éénen Kapellaan bediend wordt, eene kerk te *Constumb* en eene bijkerk te *Holstum* heeft.

Het d. *Connonny* ligt 2½ u. N. N. W. van Diekirch, 1½ u. Z. ten W. van Hosingen, 2½ u. W. N. W. van Vianden. De dienst in de kerk aldaar wordt door den Pastoor waargenomen.

CONTENTEMENT (LE), koffijplant. in *Nederlands-Guiana*, kol. *Suriname*, aan de *Boven-Cottica*, ter rechterzijde in het opvaren; palende bovenwaarts aan de verl. plant. *Zeldenrust*, benedenwaarts aan de koffijplant. *Vlugt-en-Trouw*; 500 akk. groot, met 102 slaven.

CONTERN, ook wel *Contraan* gespeld, gem. in het halj. van *Luxemburg*, kw., arr. en kant. *Luxemburg*; palende N. aande gem. *Sandweiler* en *Schuttingen*, W. aan *Waldbredimus*, Z. aan *Weiler-zum-Thurm* en W. aan *Hesperingen*.

Deze gem. bevat de d. *Contern*, *Muthfort* en *Oetringen*, de geh. *Bricherstuhl*, *Medingen*, *Michelbaach*, *Neumuhl* en *Pleitringen*, alsmede de afzonderlijk gelegen pachthoeven *Bricher-*

hof, Kaskarterhof en Kroatgeschof. De grond, die seer steenachtig is, levert onder anderen seer schoon marmer op. Het 'roode marmer, dat het in 1829 gebouwde paleis van Oranje te Brussel versiert, als ook dat van het paviljoen te Tervueren is van Muthfort. Men rekent, dat de veestapel uit 200 paarden, 420 hoornbesten en 530 varkens bestaat. De inw. bouwen koren en aardappelen, kweeken groenten, en hebben 3 graan- en 3 gipsmolens, alsmede eenige kleine braanderijen. Het getal der h. bedraagt 100, dat der inw. ruim 1000.

De inw., die allen R. K. sijn, maken de par. van Contern en Oetringen uit.

Het d. *COVVAS* ligt 1½ u. O. ten Z. van Luxemburg. De inw. maken eene par. uit, welke tot het vic. apost. van *Luxemburg*, dek. van *St. Pieter te Luxemburg*, behoort, eene kerk te Contern en eene bijkerk te Muthfort heeft, van welke de eerste door eenen Pastoor en de tweede door eenen Kapellaan bediend worden.

COOKMAN, verl. plant. in *Nederlands-Guiana*, kol. *Suriname*, aan de *Saramacca*, ter reeperszijde in het opvaren; palende bovenwaarts aan de verl. plant. *Judashoop*, benedenwaarts aan de verl. plant. *Carrel-François*; 800 akk. groot.

COPIE, houtgrond in *Nederlands-Guiana*, kol. *Suriname*, aan de *Casiwicakreek*, ter linkerszijde in het opvaren; palende bovenwaarts aan de verl. plant. *Mauritsburg*, benedenwaarts aan de verl. plant. *Gartia's hoop*; 2100 akk. groot, met 48 slaven.

COPIERDUIN, duinvallei in *Delfland*, prov. *Zuid-Holland*, arr. en kant. 's *Groevenhage*, kant. *Naaldwijk*, gem. *Monster*, tussehen *Monster* en *Terheide*.

Zij beslaat eene oppervlakte van 90 bund. 72 v. r. 50 v. ell. en is sedert het jaar 1798 met goed gevolg grootendeels bebouwd. Men ziet er thans drie arbeidershutten, bewoond door 10 zielen.

COPIMAWABO, vroegere naam van de indigoplant. *HAROVER*, in *Nederlands-Guiana*, kol. *Suriname*. Zie *HAROVER*.

COPONAME, riv. in *Nederlands-Guiana*, kol. *Suriname*. Zie *COPENAME*.

COPPENAME, *COPONAME* of *CUPANAMA*, riv. in *Nederlands-Guiana*, kol. *Suriname*.

Zij ontspringt in het gebergte van het land der *Guacanayas*, loopt van het Z. naar het N. en valt, na eenen loop van 43 m., bij den mond der *Saramacca*, in den Oceaan. Zij is met rotsen en hanken opgevuld en dus niet zonder gevaar bevaarbaar, ofschoon zij binnen de monding vrij diep en zuiver is, waardoor dan ook schepen van 180 en 200 last deze rivier kunnen opzeilen. Hier en daar vindt men op zandritten kampen van vreedzame Indianen, die van de jagt en visscherij leven, terwijl de vrouwen een weinig tuinbouw beoefenen en vooral de cassave aanplanten.

De *COPENAME* is eene breede, statige rivier, welker oevers stil en eenzaam, met hooge bosschen en ondoordringbaar edelsoortig hout bezet is, waarin men thans veel meer handel begint te drijven dan dit vroeger het geval was, terwijl het ook voor 's rijks marine aldaar wordt afgehaald en bijzonder voor stoombooten geschikt is, doordien het niet krom trekt of krimpt. Op den regter oever der rivier heeft, aan de *Kalabasjeskreek*, eene stoom-houtzaagmolen gestaan, behoorende aan den Heer J. L. GARDÉ; deze is, ten gevolge van een langdurig proces, in het jaar 1851 afgebroken. Een half uur roetjens verder benedenwaarts, vindt men, aan dezelfde zijde, het etablissement *Batavia*

(in dat woord) en vervolgens de vischrijke Cossowineekreek. Hooger de rivier op, ontlast zich de Waijombakreek in de COPPERANE, door welke kreek men in de Aroca-Aroca varen kan.

COPPENIJSPOOLDER of **COPPENIJSCHORRE**, voorn. pold. in *Staats-Flaanderen*, tusschen het *Land van Kadzand* en van *Groede*, voor de *Adorne-en-Baanstpolders*, heerl. *Nieuwvliet*. Deze pold., die ongeveer 90 bund. groot was, is omstreeks het begin dezer eeuw ondergevlod. Daarin stonden geene huizen. Oude lieden, die dezen polder gekend hebben, spreken den naam uit als **COMPANIESPOOLDER**.

COPPERSHORN, geh., in de vier *Noorderkoggen*, prov. *Noord-Holland*, arr. en 2½ u. N. ten W. van *Hoorn*, kant. en 1 u. W. ten Z. van *Medemblik*, gem. *Abbekerk-en-Lambertschagen*, ¼ u. O. van *Lambertschagen*, waartoe het behoort, aan de *Noorderkoggezeedijk*.

COPWIJK, gronden, die aan de oostzijde van het *Hellegat* in *Staats-Flaanderen*, prov. *Zeeland*, opgekomen zijn, ter plaatse waar thans de in het jaar 1644 bedijkte **STOPPELBIJESCHERPOOLDER** gelegen is.

CORANON, at. in *Afrika*, in *Oppe-Guinea*, aan de *Goudkust*, kon. en 10 m. N. O. van *Soko*.

CORANTYN of **CORANTINE**, riv. in *Guinea*, die met eenen bogtigen loop van het Z. naar het N. de grenscheidung tusschen *Nederlands-Guiana* en *Engelsch-Guiana* uitmaakt en *Nickerie* van *Berbice* scheidt.

CORANZA of **CARISSENO**, kon. in *Afrika*, in *Oppe-Guinea*, aan de *Goudkust*; palende N. W. aan de kon. *Takima*, *Soko* en *Banda*, N. O. aan het kon. *Inta*, Z. O. aan het kon. *Bouroum*, Z. W. aan het kon. *Assiantie*, waaraan het schatplichtig is. De inw. zijn van denzelfden oorsprong als de *Assiantijnen* maar beschaafder en verstandiger.

CORANZA of **CARISSENO**, st. in *Afrika*, in *Oppe-Guinea*, aan de *Goudkust*, kon. *Coranza*, waarvan het de hoofdst. is.

CORBULO (**GRACHT-VAN-**), in het Lat. *Fossa Corbulonis*, kanaal dat de *Romeinsche Veldheer CNEJUS DOMITIUS CORBULO*, in het acht en veertigste jaar onzer tijdrekening, hier te lande, door zijne onderhebbende krijgslieden heeft doen graven, om daardoor de *Rijn* met de *Maas* te vereenigen. Sommigen meenen dat het de *VLIET* geweest zij, die van *Leyden* naar *Delft* loopt; anderen echter houden deze gracht voor eene doorsnijding, beneden *Wijk-bij-Duurstede*, om den *Rijn* met de *Lek* te vereenigen.

CORBULO (**SCHANS-VAN-**), sterkte door den *Romeinschen Veldheer CNEJUS DOMITIUS CORBULO*, hier te lande aangelegd, zonder dat men de juiste plaats weet op te geven, waar zij gelegen was, ofschoon sommigen, doch zonder grond, deze schans willen zoeken daar, waar tegenwoordig de stad *Groningen* ligt.

CORBULONIS FOSSA, Lat. naam van de **GRACHT VAN CORBULO**, in *Zuid-Holland*. Zie **CORBULO** (**GRACHT-VAN-**).

CORBULONIS MUNIMENTUM, Lat. naam van de **SCHANS VAN CORBULO**. Zie **CORBULO** (**SCHANS-VAN-**).

CORESBERG, kostgrond in *Nederlands-Guiana*, kol. *Suriname*, aan de *Orlanabreek*, ter rechterhand in het opvaren; palende bovenwaarts aan de *Uitvlugt*, benedenwaarts aan de verl. plant. *Danslust*, 575 akk. groot, met 6 slaven; bij de *Negers Cosborge* genaamd.

CORIK, geh. in het graafs. *Zutphen*, prov. *Gelderland*, kw., distr., arr. en 2 u. Z. van *Zutphen*, kant. en 2 u. N. van *Doesborgh*, gem. en ½ u. O. van *Steenderen*; met 35 h. en 220 inw.

CORIOVALLUM, plaats, waarvan gewag wordt gemaakt in het *risboek van Antoninus*, als hebbende gelegen in de tegenwoordige prov.

Limburg. Sommigen willen deze plaats zoeken, daar tegenwoordig het geh. *HEER* ligt, anderen meenen dat zij gelegen heeft, daar waar men thans het kast. *CORTENBACH* aantreft; weder anderen, en naar ons voorkomt, met meer waarschijnlijkheid, willen er het tegenwoordige *VALKENBURG* voorgehouden hebben.

CORISANA, koffijplant. in *Nederlands Guiana*, kol. *Suriname*, aan de *Pericakreek*, ter linkerzijde in het opvaren; palende bovenwaarts aan de verl. plant. *Schoonauwen*. benedenwaarts aan de koffijplant. *Cocqswoud*; 800 akk. groot, met 6 slaven; bij de *Negers* *CORISANA* genaamd.

CORLE, buurs., prov. *Gelderland*, kw., arr. en 8½ u. Z. O. van *Zutphen*, kant. en 1½ O. N. O. van *Aalten*, gem. en 45 min. W. van *Winterswijk*; met 48 h. en ruim 500 inw. Er is in deze buurs. eene school, die gemiddeld door een getal van 60 leerlingen bezocht wordt.

CORMANTIJN, *CORMANTINO* of *GROOT-CORMANTIJN*, negerdorp in *Afrika*, in *Oppe-Guinea*, aan de *Goudkust*, rijk *Fantijn*, ½ u. N. O. van het fort *Amsterdam*, een weinig van het strand op eenen tamelijk hoogen en steilen berg. Het is groot en volkrijk en wordt door de *Negers* voor het oudste van dat rijk gehouden. Naar deze plaats worden alle *Negers*, in *West-Indië*, *Coromantis* genoemd.

De inwoners die in de vischvangst en den handel hun bestaan vinden, leggen zich er zeer op toe om anderen te bedriegen, hetwelk veel ligt een gevolg is van hunne armoede; wanneer zij iets bezitten, zijn zij zeer verkwistend, ook komen zij altijd bij de *Blanken* bedelen, zelfs achten de aanzienlijksten onder hen het geen schande, om eene pijp, wat tabak of brandewijn te vragen, al ware het ook dat zij zoo veel goud bezaten, om de waarde van het gevraagde tien dubbel te kunnen betalen.

CORMANTIJN of *CORMANTINO*, voorn. naam van het fort *AMSTERDAM*, in *Afrika*, aan de *Goudkust*. Zie *AMSTERDAM*.

CORMANTIJN (*GROOT-*), negerdorp in *Afrika*, in *Oppe-Guinea*, aan de *Goudkust*. Zie *CORMANTIJN*.

CORMANTIJN (*KLEIN-*), bij de *Negers* *ABANANDE*, negerdorp. in *Afrika*, in *Oppe-Guinea*, aan de *Goudkust*, rijk *Fantijn*.

Het bevat tamelijk vele huizen. De inwoners zijn grootendeels visschers, bij welke de uit het land met ivoor komende kooplieden hunnen intrek nemen, zoo als voorheen ook die, welke slaven aanbragten; waarna de medegebragte waren in het fort of aan boord der op de reede van *Anamaboe* liggende schepen verkocht worden. Vóór het afschaffen van den slavenhandel kregen zij van ons voor hunne moeite, en nog meer om hen te bewegen, hunne slaven niet elders te brengen, voor iederen slaaf een once koopmanschap, als zoogenaamd huiscostuum of gewoonte, behalve de dasjes (geschenken), welke zij daarenboven ontvingen. Buitendien bestalen zij hunne eigen landslieden, welke hun de slaven toebagten, zó veel zij konden, waardoor zij gereedelijk tot eenige gegoedheid geraakten. Ook thans nog zijn de bewoners van *KLEIN-CORMANTIJN* bijzonder diefachtig.

CORMANTINO, negerd. en fort in *Afrika*, in *Oppe-Guinea*, aan de *Goudkust*. Zie *CORMANTIJN*.

CORMOETIBOKREEK, riv. in *Nederlands-Guiana*, kol. *Suriname*. Zie *COERMOETIBOKREEK*.

CORMOTIBOKREEK, riv. in *Nederlands-Guiana*, kol. *Suriname*. Zie *COERMOTIBOKREEK*.

CORNAZAND of **KORENZAND**, ook **KROONHOV**, voorn. eil. in de *Wadden*, ten N. van de prov. *Groningen*, dat reeds in een diploma van 1 Mei 1544 voorkomt, als een oud eigendom van de abdij *Oldenklooster*, in de *Marne*, doch op welk eil. aan de *Hornhuizers* de jurisdictie, en aan de *Aduarders* het regt van visschen toekwam. Het lag tegenover *Hornhuizen*; is thans eene vrij hooge zandplaat, doch schijnt, omstreeks het midden der zeventiende eeuw, nog aanwezig te zijn geweest; maar was reeds toen, sints lang niet meer bewoond.

CORNELIA (GROOTE-), pold. in *Staats-Vlaanderen*, prov. *Zeeland*, arr. *Middelburg*, kant. *Oostburg*, distr. *Sluis*, gem. *Groede*; palende N. aan de eigelijke *Watering van Groede*, O. aan den *Kleinen-Corneliapolder*, Z. aan den *Magdalenapolder*, W. aan den *Hurgronjepolder*.

Deze polder, die in 1649 bedijkt werd, krachtens octrooi, door de *Staten-Generaal der Vereenigde Nederlanden*, den 12 Junij van dat jaar, verleend, is eene smalle strook lands, aanwas van den zuidelijken dijk der *watering van Groede*, zijnde ruim een half uur gaans lang, en bevattende echter niet meer dan 48 bund. 21 v. r. 81 v. ell. De dijk, tusschen dezen polder en den *Magdalenapolder*, is bijna geheel weggeploegd; echter is de *GROOTE-CORNELIAPOLDER* overal, door zijne lagere ligging, van laatstgemelden te onderscheiden.

Er zijn in dezen polder een *korenmolen*, met *woonhuis*; eene *hofstede* en eene *arbeiderswoning*. Hij ontlast zijn overtollig water, door eene *buis* in de *Watering van Groede*.

Deze polder, bijna geheel het eigendom van eene enkele familie zijnde, zoo worden de belangen onderling geregeld, zonder dat daarover eene eigenlijk gezegde *Directie* bestaat.

CORNELIA (KLEINE-), pold. in *Staats-Vlaanderen*, in het *Land van Kadzand*, arr. *Middelburg*, kant. *Oostburg*, distr. *Sluis*, gem. *Groede*; palende N. aan den *Parochiepolder*, O. en Z. aan den *Nieuwehavenpolder*, W. aan den *Ameliapolder* en aan de *eigenlijke Watering van Groede*.

Deze polder was bevorens één met de *Watering van Groede*, doch is kort na den *Grooten-Corneliapolder*, in het midden der zeventiende eeuw, bedijkt, en beslaat eene oppervlakte van 6 bund. 65 v. r. 49 v. ell., waaronder 5 bund. 95 v. r. 24 v. ell. schotbaar land. De groote weg van *Breskens* naar *Schoondijke* en verder, loopt van den *Parochiepolder* naar den *Nieuwehavenpolder*, schuins door dezen polder, en neemt een groot gedeelte der oppervlakte in, daarbij is de dijk, die haar van de *Watering van Groede* scheidde, tot het aanleggen van de bedding van dien weg gebruikt; en eveneens de dijk, die dezen polder van den *Nieuwehavenpolder* scheidde, waardoor een onkundige hier te vergeefs naar dit poldertje zoeken zoude. Ook de dijk tusschen den *Grooten-Corneliapolder* en den *KLEINEN-CORNELIAPOLDER*, is slechts kenbaar aan eene kleine verhooging van den grond, op welke een paar armoedige hutten staan. Hij ontlast zijn overtollig water door eene *buis*, en heeft geen eigenlijke *directie*, daar één grondigenaar den geheelen polder bezit.

CORNELIA'SBURG, koffijplant. in *Nederlands-Guiana*, kol. *Suriname*, aan de *Warappakreek*, ter linkerszijde in het opvaren; palende bovenwaarts aan de koffijplant. *Ponthica*, benedenwaarts aan de koffijplant. *Reynsfort*; 936 akk. groot, met 39 slaven; bij de *Negers-SAM-~~NAME~~* genaamd.

CORNELIS (MEESTER-), d. en fort in *Oost-Indië*, op het *Sundasche eil. Joss*. Zie *MEESTER-CORNELIS*.

CORNELIS-HARMSLOOT, water of turfvaart in *Zalland*, prov. *Overijsel*, dat ten O. van Giethoorn ontstaat, met eene westelijke rigting door dat dorp heen loopt en zich in het *Giethoornsche meer* ontlast.

CORNELIS-JANSZ.-BOONE'SPOLDER, pold. op het eil. *Zuid-Beveland*, prov. *Zeeland*. Zie *ROOSFOLDER*.

CORNELIS-VRIENDSCHAP, koffijplant. in *Nederlands-Guiana*, kol. *Suriname*, aan de *Orlanakreek*, ter linkerzijde in het opvaren; palende bovenwaarts aan de koffijplant. la *Campagne*, benedenwaarts aan *Argentcourt-en-Vuidebouteille*; 250 akk. groot, met 18 slaven.

CORNJUM, *KORNJUM* of *KONJUM*; oudtijds *COERNYANA*, *COERNYK*, d., prov. *Friesland*, kw. *Oostergoo*, griet. *Leeuwarderadeel*, arr., kant. en 1 u. N. van *Leeuwarden*.

Men telt er, met de tot dit d. behoorende buurten *Cornjumer-Nieuwland* en *Cornjumer-Oldland*, 44 h. en 270 inw. en zonder deze 20 h. en ruim 100 inw., die meest hun bestaan vinden in den landbouw.

De inw., die allen Hervormd zijn, maken eene gem. uit, welke tot de klass. van *Leeuwarden*, ring van *Stiens* behoort. De eerste die hier de leer der Hervorming gepredikt heeft, is geweest *JOHANNES ROECK*, Priester en Vicarius, doch die in het jaar 1567 heeft moeten vlugten. Hij schijnt vervangen te zijn, door *REARDUS BERNHARDUS ACRONIUS*, *Jou. FRATER*, die mede Priester was geweest, in het jaar 1580 herwaarts kwam en in 1582 naar *Leeuwarden* ter leen werd beroepen, doch in het jaar 1591 of 1592 herwaarts wedergekeerd zijnde, in het jaar 1599 naar *Schiedam* vertrokken is. Onder de later hier gestaan hebbende Predikanten was de beroemde historieschrijver *CHRISTIANUS SCHOTANUS*, die in het jaar 1639 van hier naar de hoogeschool te *Franker*, als Hoogleraar in de Grieksche taal, beroepen werd. De kerk, welke vóór de Hervorming aan den H. *NICOLAAS* toegewijd was, is gesticht in de tiende eeuw, door het oude geslacht der *MARTENA's*, dat haar ook met vele goederen begiftigd heeft.

De dorpschool wordt gemiddeld door 20 leerlingen bezocht.

Men heeft in dit d. ook de oude merkwaardige *Martena state*, waar de beroemde *DUGO MARTENA*, de grondlegger der *Friesche vrijheid* gewoond heeft, alsmede de state *Wydefeld*.

CORNJUMERMEER, voorm. watertje, prov. *Friesland*, kw. *Oostergoo*, griet. *Leeuwarderadeel*, dat, ten Z. W. van *Cornjum* ontstaande, met eenen kronkelenden, oostelijken loop, zich in de *Be* ontlastte. Thans in weiland herschapeu zijnde, behoort het tot *Oudland*.

CORNJUMER-NIEUWLAND, b., prov. *Friesland*, kw. *Oostergoo*, griet. *Leeuwarderadeel*, arr., kant. en 1 u. N. ten W. van *Leeuwarden*, 8 min. W. van *Cornjum*, waartoe zij behoort; met 7 h. en ruim 60 inw.

CORNJUMER-OUDLAND, b., prov. *Friesland*, kw. *Oostergoo*, griet. *Leeuwarderadeel*, arr., kant. en 1 u. N. ten O. van *Leeuwarden*, 5 min. O. van *Cornjum*, waartoe zij behoort; met 17 h. en 100 inw., zich $\frac{1}{2}$ u. ver tot aan de trekvaart, de *Dockumer Bo*, uitstreckende.

CORNWERD, d., prov. *Friesland*, kw. *Westergoo*, griet. *Wonseradeel*, arr. en 5 u. W. N. W. van *Sneek*, kant. en $2\frac{1}{2}$ u. W. N. W. van *Bolsward*, $\frac{1}{2}$ u. N. van *Makkum*, aan den zeedijk.

Men telt er, met de buurtjes *Sotterum* en 't *Houw*, 25 h. en ongeveer 140 inw., die hun bestaan vinden in den landbouw.

De Herv., die hier 155 in getal zijn, behooren tot de gem. *Makkum-en-Cornwerd*, en hebben hier eene kerk, welke vóór de Hervorming

waarschijnlijk aan den H. Bonifacius was toegewijd. De R. K., van welke men er 2 telt, worden tot de statie van *Makkum* gerekend. De dorp-school wordt gemiddeld door een getal van 16 leerlingen bezocht.

In het begin der veertiende eeuw, toen het Vlic nog zeer naauw was, had dit d. dikwijls last van de West-Friezen, die met kleine schuiten kwamen overvaren om het te berooven. Doch, door het goed beleid der geslachten van *Aylva* en *Hettinga*, werden zij eindelijk zoo wel afgewezen, dat zij niet weder kwamen.

CORNWERDER-VAART, vaart, prov. *Friesland*, kw. *Westergoo*, griet. *Wonserdeel*, uit de *Wonser-melk-vaart*, voortkomende en langs het drooggemaakte *Zijlaardermeer*, met eene westelijke rigting naar de voorn. schans *Sotterum* loopende, waar zij zich met de *Dijkvaart der vijf deelen Zeedijks* vereenigt.

CORNWERDER-ZAND, zandplaat in de *Zuiderzee*, op weinig afstand van de *Friese kust*, zich van *Cornwerd* noordwaarts tot op de hoogte van *Surich* uitstreckende.

CORONI, milit. post in *Nederlands-Guiana*, kol. *Suriname*, in *Opper-Nichari*, aan de westzijde van den mond der *Coroniekreek*, tusschen de plantadjen *Friendschap* ten Oosten, en *Bantaskine* ten Westen.

Deze post ontleent zijnen naam van eene thans bijna geheel uitgedroogde kreek, die zich hier in de *West-Indische zee* ontlastte. Hij is gemeentlijk aan eenen *Sergeant*, zes jagers en twee negerguides toevertrouwd.

CORONIE, water in *Nederlands-Guiana*, kol. *Suriname*, in *Opper-Nichari*, dat met twee adertjes ontstaat, waarvan het eene uit de katoenplant. *Chyde* en het andere uit de katoenplant. *Sarak* voortkomt. Zij vereenigen zich in de katoenplant. *Loasowes* tot eene kreek, die, na die plant., met eene noordelijke rigting, te hebben doorloopen, zich in de *West-Indische zee* ontlast.

CORROUPINAKREEK of **CONROMINKREEK**, riv. in *Nederlands-Guiana*, kol. *Suriname*.

Zij ontstaat ten W. van de *Saramacca*, in een gedeelte van den houtgrond de *Vier-Kinderen*, loopt vervolgens noord-noordoostwaarts tot aan den militairen post *Republiek*, waar zij de *Tawaycourrakreek* opneemt. Vervolgens haren noord-noordoostelijken loop tot in den houtgrond *Tempauca* voortszettende, neemt zij van daar eene oostelijke rigting en ontlast zich in het voorn. *Land van Gage d'Amour*, dat thans aan den houtgrond de *Vier-Kinderen* behoort, in de *Parakreek*.

CORTAGOSUNA, plaats in *Zeeland*, vermeld ter gelegenheid van eene gift, gedaan door *Keizer Otto II.* Vermoedelijk moet daaraan vastaan worden het voormalige, doch thans verdrinkene *Kortezus* (zie dat woord).

CORTEKENE, oude naam van het d. *Kortezus*, op het eil. *Noord-Beveland*, prov. *Zeeland*. Zie *Kortezus*.

CORTEMANSPOLDER, voorn. pold. in *Staats-Flaanderen*, prov. *Zeeland*, benoorden *Ijzendijke*, welke, ondergevoeld zijnde, later in den *Oranjepolder* herdijkt is.

CORTENBACH, ond. adell. kast. in het *Land van Valkenburg*, prov. *Limburg*, distr., arr. en $\frac{3}{4}$ u. O. N. O. van *Maastricht*, kant. en $\frac{1}{2}$ u. N. van *Heerle*, gem. *Voorendaal*.

Bij kast., was welk door sommigen voor het oude *Coriovallum* gehouden wordt, was het stambuis van het adell. geslacht van *Cortenbach*, dat lang de heerl. *Helmond* bezeten heeft, en eenen der teekenaars van het verbond der *Edelen*, *Johan van Cortenbach*, heeft opgeleverd.

Het beslaat, met de daartoe behoorende gronden, eene oppervlakte van 130 bund., en wordt thans in eigendom bezeten door den Heer ERNEST BARON DE LANBERTS VAN CORTENBACH.

CORTENOEVER, huurs. op den *Veluwenzoom*, prov. *Gelderland*, distr. *Veluwe*, kw., arr. en $4\frac{1}{2}$ u. N. O. van *Arnhem*, kant. en 4 u. Z. Z. O. van *Apeldoorn*, gem. en $\frac{1}{2}$ u. N. O. van *Brummen*; met 34 h. en ruim 250 inw.

CORTGEEN, op sommige kaarten 't *CORTIE* gespeld, wei- en hooipolder, liggende buitendijks tegen den dijk, in den *Ablasserwaard*, prov. *Zuid-Holland*, arr. *Gorinchem*, kant. *Sliedrecht*, gem. *Ablasserdam*; palende N. aan den Kinderdijk, O. aan den Dam, Z. aan de haven van Ablasserdam en W. aan de steenplaats en scheepmakerswerf van den Heer CORNELIS SMIT.

Deze pold. is langs de haven bekaad, beslaat eene oppervlakte van 7 bund. 1 v. r. 20 v. ell. en wordt door twee sluizen van het overtollige water ontlast.

CORTINGHUIS, voorm. zeer beroemd kasteel in *Selwerd*, het sterkste van alle kasteelen in de prov. *Groningen*. Het lag ten noorden en nabij de stad *Groningen*, W. van het Boterdiep en behoorde aan de Heeren van de aloude heerlijkheid *Selwert*.

Na veel in de inlandsche oorlogen geleden te hebben, heeft de stad *Groningen* het gekocht in 1360 en toen geheel weggenomen. Tusschen de geleerden heerscht van oudsher een verschil, ten aanzien van dat kasteel. Sommigen beweren, dat het *Selwerderkasteel* en het *Cortinghuis* voor een en hetzelfde gebouw moeten worden gehouden; anderen, dat het twee onderscheidene kasteelen waren. Zie de argumenten voor het eerste gevoelen in den *Groninger Volksalmanak* van 1840, en voor het tweede gevoelen, in die van 1841. In beide is een kaartje van den platten grond der beide kasteelen en van hunnen omtrek, op welke kaartjes naauwkeurig geteekend is, wat men op den grond nog kan zien, zoo de sporen van het *Cortinghuis*, als die van een tweede kasteel, nabij het klooster, waar, overeenkomstig het tweede gevoelen, het *Selwerderkasteel* dan vermoed wordt gestaan te hebben.

CORTKEENE, oude naam van het d. *KORTGENE*, op het eil. *Noord-Beveland*, prov. *Zeeland*. Zie *KORTGENE*.

COSBORGEO, naam, welke de Negers geven aan den kostgrond *CORRSBURG*, in *Nederlands-Guiana*, kol. *Suriname*. Zie *CORRSBURG*.

COSEL, geb. in het *Land van Valkenburg*, prov. *Limburg*. Zie *CASSI*.

COSSOWINEKREEK of COSOWINEKREEK, riv. in *Nederlands-Guiana*, kol. *Suriname*, die in de hooge boschachtige landen, tusschen de *Saramacca* en de *Coppename* ontspringt en zich met eenen kronkelenden, eerst noordelijken, vervolgens westelijken loop in de *Coppename* ontlast.

Zij is zeer vischrijk, en de vrije Negers hebben aan hare oevers eene pinaloots, om de opengesneden visch te barbaccotten (rooken), ten einde dien voor bederf te bewaren en aldus zwart berookt naar *Paramaribo* te zenden.

COTE, b. in *Salland*, prov. *Overijssel*. Zie *KATE*.

COTEE, voorm. naam van de *KRETE*, een vaarwater in de prov. *Zeeland*. Zie *KRETE*.

COTEN, d. in het *Overkwartier* der prov. *Utrecht*. Zie *COTEN*.

COTERVEER, in *Zalland*, prov. *Overijssel*. Zie *KATERVEER*.

COTESSEN, geb. in het *Land van Valkenburg*, prov. *Limburg*. Zie *COTTESIN*.

COTHEN, gem. in het *Overkwartier* der prov. *Utrecht*, arr. *Amersfoort*, kant. *Wijk-bij-Duurstede*, (1 k. d. 8 m. k. 4 s. d.), palende

N. aan de gem. Sterkenburg en Neder-Langbroek, O. en Z. aan Wijk-bij-Duurstede, Z. W. aan Schalkwijk, N. W. aan Werkhoven.

Deze gem. bevat de heerl. Cothen en het voorm. regtsgebied van de Dwarsdijk, beslaat eene oppervlakte van 1210 bund. 44 v. r. 78 v. ell, telt 86 h. en 660 inw., die meest hun bestaan vinden in den landbouw.

De Herv., die hier 140 in getal zijn, maken ééne gem. uit, welke tot de klass. en ring van *Wijk-bij-Duurstede*, behoort. De eerste, die in deze gem. het leeraarambt heeft waargenomen, is geweest JOHANNES ASSERAI BOOSCHREUS, die in het begin der zeventiende eeuw herwaarts kwam en in het jaar 1641 Emeritus is geworden.

De R. K., van welken men er 520 telt, worden tot de stat. van *Werkhoven-en-Cothen* gerekend.

Er is in deze gem. ééne school. Ook heeft men er het oud adell. huis Rhijaenstein en de buitengoederen Steniswaard en Rodenstein.

COTHEM, heerl. in het *Overkwartier* der prov. *Utrecht*, arr. *Amersfoort*, kv. *Wijk bij-Duurstede*; palende N. aan de heerl. Hardenbroek, Over-en-Neder-Langbroek, O. en Z. aan de *Vrijheid van Wijk-bij-Duurstede*, W. aan het voorm. regtsgebied van Nijendijk. Zij bevat het d. Cothen en eenige verstrooid liggende huizen.

Uit eenen giftbrief kan men opmaken, dat deze heerl. reeds op het einde der achtste eeuw aan de domkerk van Utrecht geschonken is. Toen GODFRALD, de vier en twintigste Bisschop van Utrecht, die benevens Amerongen en Doorn, uit nood, had verkocht, werd hij in het jaar 1126 door Keizer LOTHARIUS gedwongen, den Domproost weder in het bezit daarvan te stellen. Thans behoort de heerl. Cothem tot 's Rijks domeinen.

Vroeger had deze heerl. aanzienlijke voordeelen, zoo mogten zij, die er eenige koopmanschap of ruiling deden, binnen vier en twintig uren na den gedanen koop of ruil er uitscheiden, mits den wijnkoop betalende. Ook verkregen de ingezetenen, in het jaar 1616, het schepenregt in de plaats van het buurtregt.

Het d. Cothem, Cothm of Coorxm, oudtijds Costxm, ligt 4 u. Z. ten W. van Amersfoort, $\frac{1}{2}$ u N. W. van Wijk-bij-Duurstede, aan den Krommen-Rijn.

Het is eene vrij aanzienlijke oude plaats, reeds vermeld wordende in eenen brief van ADRIJOLD, den negentienden Bisschop van Utrecht, die in het begin der elfde eeuw leefde. Men vindt er, in de kom van het d., 44 h. en 290 inw. Reeds van ouds had dit dorp eene groote en aanzienlijke kerk, doch de toren werd eerst in het jaar 1445 voltooid, en in het jaar 1465 met leijen gedekt. Aan de kerk, die door den oorlog zoo veel geleden had, dat er bijna niets meer van bestond dan het koor, doch sedert weder opgebouwd is, ziet men hier en daar nog eenigen duifsteen en boven op het gebouw een spits torentje.

De dorpschool wordt gemiddeld door een getal van 70 leerlingen bezocht.

Toen WILLEM V, Graaf van *Holland*, in het jaar 1388, met zijn leger in het Sticht rukte, sloeg hij zich bij Cothem neder, van waar hij het land afliet en het platbrandde. — In Augustus van het jaar 1481 was dit dorp den Bisschop DAVIS VAN BOURGONDIË en den Hollanderen toegedaan, en moest daarom aan de stad Utrecht brandschatting betalen.

De kermis van Cothem valt in den eersten Zondag in September.

COTHEEN-EN-DWARSDIJK, pold. in het *Overkwartier* der prov. *Utrecht*, arr. *Amersfoort*, kant. *Wijk-bij-Duurstede*, de geheele oppervlakte der gem. *Cotken* beslaande.

COTHERGRIFT, vaart in het *Overkwartier* der prov. *Utrecht*, die tusschen het jaar 1622 en 1637 gegraven is.

Zij neemt een begin aan de *Langbroeker-wetering*, bij *Neder-Langbroek*, en vliet in eene Z. Z. W. strekking naar *Cothen*, waar zij in den *Krommen-Rijn* uitloopt.

COTTA-COUMACASA, st. in *Afrika*, in *Opper-Guinea*, aan de *Goudkust*, kon. *Fantijn*, 8 m. N. van *Aba*, 80 m. Z. Z. O. van *Comasie*. De omstreken zijn bergachtig, boschrijk en wel van water voorzien.

COTTESIN of *Corssen*, geh. in het *Land van Valkenburg*, prov. *Limburg*, distr., arr. en 8 u. O. ten Z. van *Maastricht*, kant. en 2 u. O. Z. O. van *Gulpen*, gem. en 1 u. O. van *Vaals*; met 15 h. en 70 inw.

COTTICA, riv. in *Nederlands-Guiana*, kol. *Suriname*, bestaande uit een *Boven-Cottica* en een *Beneden-Cottica*, waarvan men de scheiding bij de monding der *Motkreek* heeft, wordende door eene menigte kreen, welke zich in haar ontlasten, gevoed.

COTTICA (BENEDEN-), riv. in *Nederlands-Guiana*, kol. *Suriname*, welke eerst het water van de *Boven-Cottica*, waarvan zij eene verlenging is, opneemt, daarna, op den noorderoever, dat van de *Motkreek* ontvangt, vervolgens, op den zuideroever, de belangrijke *Perica* opneemt, daarna, aan dezelfde zijde, de *Craskreek* of de *Doorvaart* naar de *Boven-Commewijne* en een weinig meer benedenwaarts, aan den noordkant, de *Paramaricakreek* ontvangt en zich bij het voorm. fort *Sommelsdijk* met de *Boven-Commewijne*, in de *Beneden-Commewijne* stort.

COTTICA (BENEDEN-), divisie in *Nederlands-Guiana*, kol. *Suriname*; palende N. aan de *Zee*, O. aan de divisie *Matappica*, Z. aan de divisie *Beneden-Commewijne*, W. aan de *Suriname*. Zij bevat alsoo de koffijplant.: *Nieuw-Aconoribo*, *Anna's-Zorg*, *l'Aventure*, *Badenstein*, *Barbados*, *Beekvliet*, *Klein Bellevue*, *Berlijn*, *de Jonge Bijenkorf*, *Bodenburg*, *Brouwerrust*, *Bruinendal*, *Buitenlust*, *Charlottenburg*, *Clifford-Kockshoven*, *Constantia*, *Cornelia'sburg*, *Driesveld*, *Echtensrots*, *de Nieuwe Eendragt*, *Einderust*, *Elizabethshoop*, *Ephrata-en-Lemmerskamp*, *Frederiksdorp*, *Goosen*, *Guadaloupe*, *Hecht en-Sterk*, *Hoffwijk*, *Jacoba'sdal*, *Johanna-Margareta*, *Johannesburg*, *Kerkshoven*, *Killenstein*, *Kleinhausen*, *Landlust-en-Twistrust*, *Nieuwe-Levant*, *Leverpool*, *Lusttot-Rust*, *Maasstroom*, *Maria-Petronella-en-Johanna-Maria*, *Mariënbosch*, *Nieuw-Meerzorg*, *Mislukt-Bedrog*, *Nieuw-Mocha*, *Moed-en-Kommer*, *Nut-en-Schadelijk*, *la Persévérance*, *Pomona*, *Ponthien*, *Purmerend*, *Reynsdorp*, *Reynsfort*, *Rhijnberk*, *Rotterdam*, *Rust-en-Werk*, *Saphir*, *Schaapstede*, *Twijfelachtig*, *Vriesenburg-Nova-en-Dwingelo*, *Zomorzorg* en de *Zonnebloem*; de suikerplant. *Bentshoop*, *Geertruidenberg*, *Kleinhoop*, *Kleinslust-en-Boxweide*, *Kroonberg*, *Melhoop-en-de Gekroonde-Paauw*, *Mon-Souci*, *Picardië*, *Pieterszorg*, *de Resolutie*, *la Singularité*, *'t Vertrouwen* en *Zorg-en-Hoop*; de katoenplant.: *Abigaelschoop*, *Adrichem*, *Alsimo*, *Anna-Catharina-en-Char-*

lottenburg, Beudslust, Breda, Broedershoop, Crommelingsgift, Fackertshoop, Felix, Frederikslust, Groningen, Herstelling, Johanna-Charlotte, Kortevreugd-en-Kleinshoven, Lijdenshoop-en-Jakóbslust, Livonia, Klein-Lunenburg, Maria'slust, Meerzorg, Vaderszorg en Waterloo, alsmede de redoute Leyden en het Chirurrgijns-etablisement Beproofde-Vriendschap.

COTTICA (BOVEN-), riv. in *Nederlands-Guiana*, kol. *Suriname*, welke in hoog bergachtig en boschrijk land ten W. van de Marowijne nit de vereeniging van de Kleine-Cottica met de Coermotibokreek ontstaat, en, na eenen eerst noordwestelijken, doch vervolgens westelijken, zeer kronkelenden loop, en na de Motkreek te hebben opgenomen, den naam van Boven-Cottica aanneemt.

Zij neemt gedurende haren loop de volgende drie kreen op, eerst regts de Cassipoerekreek, voorts, aan die zelfde zijde, de Barbecoebakreek, daarop, weder regts, de Koopmanskreek en eindelijk, alsmede regts, de Vredenburgerkreek. Behalve van deze laatste zijn de oevers van alle de genoemde kreen niet bebouwd of de, daar bestaan hebbende, plant. reeds verlaten.

COTTICA (KLEINE-), riv. in *Nederlands-Guiana*, kol. *Suriname*, welke in het heuvelachtig land ten O. van de Commewijne ontstaat, en zich, na eenen eerst westelijken, voorts noordelijken, daarna oostelijken en eindelijk weder noordelijken loop, met de *Coermotibokreek* vereenigt, om de *Boven-Cottica* te vormen.

COTTICA-EN-PERICA, div. in *Nederlands-Guiana*, kol. *Suriname*; valende N. aan de Zee, O. en Z. O. aan woest liggende landen, Z. W. aan de div. Boven-Commewijne, W. aan de div. Beneden-Cottica. Zij bevat alzoo de koffijplantaadjen: Nieuw-Altona, Anna'sburg, Arnhem, Oud-Bellevue, Blijenhoop-en-Blijenrust, Boomakker, Brunswijk, Buys-en-Vlijt, Carelsburg, Cocquwoud, le Contentement, Corisana, Courvlugt, Groot-Cuylenburg, Elk-het-zijne-en-Manheim, de Goede-Verwachting, Halle-in-Saxen, Klein-Jalousie, Louisenburg, Lugtenburg, Lunenburg, Groot-Marseille, Nieuw-Mocha, Mon-Bijou, Non-Sort, Munnikendam, Naccarackibo, Onvergeuoegd, Scheveningen, Stolkwijk, Vlugt-en-Trouw, de Vrede, Vriesenburg, Waijamoe en Welgelegen; de suikerplant.: de Alida, de Eendragt, Kortenduur, Libanon, le Mat-Rouge, Meulwijk, Perou, Poelwijk, Rustenburg, la Solitude, Soribo, Waterwijk, en Wolfs-Capoerica; de katoenplant.: den Briel, Clemensburg, Dankbaarheid-en-Dageraad, de Harmonie, Landzigt, de Lemmert, Voorzorg, Wilkensrust, Zeezigt en de Zwarigheid; de kostgronden: Jagerswoud en Kweekhoven, benevens de militaire posten Honkoop en Oranjewoud.

COUDACARIE, berg in *West-Indië*, op de Noord-Oostkust van het *Curaçoesche* eil. *Aruba*, bijna tegen de zee, geheel uit serpentijnsteen bestaande, dat in dikke schuins overeindstaande lagen opeengestapeld is.

COUDEKERKE, voorm. d. in *Staats-Vlaanderen*, in *Axeler-Ambacht*, op het eil. *Bierliet*, dat door het water geheel bedolven is.

COUDEWATER, COUWATER, COUWENWATER of CAUWATER, voorm. klooster, in de *Meijerij van 's Hertogenbosch*, kw. *Maasland*, prov. *Noord-Brabant*, 1 u. O. van 's Hertogenbosch, $\frac{1}{2}$ u. N. van *Rosmalen*, aan de *Wetering* en de *Klinkerweg*.

Het is in het jaar 1454, door eene Hollandsche weduwe, *MILLA VAN KAMPEN* genaamd, gesticht, die Broeders en Zusters van Besançon in Frankrijk, ontbood, ten einde naar den regel van de *H. BRIGITTA* te leven. Het gebouw was in twee deelen gesplitst, en door eenen muur van elkander gescheiden; aan de eene zijde woonden de Monniken, aan de andere zijde de Nonnen, doch zij hadden te zamen slechts eene kerk, waar zij de godsdienst uitoefende; in zooverre de Paters een beneden en de Nonnen een bovenkoor gebruikten, om de dienst te verrigten. In het jaar 1566 werd dit klooster door de beeldstormers geplunderd en afgebrand; weshalve de Geestelijken noodzaak was zich naar 's Hertogenbosch te begeven, waar zij bleven tot de overgave dier stad aan de Staten, in het jaar 1629. Toen hebben de kloosterlingen zich van elkander gescheiden; begevende de Monniken zich naar het dorp Hoboken, bij Antwerpen, alwaar hun een nieuw klooster gebouwd is door *CONRAD, GRAVE VAN UNSSEL*, hetwelk in 1783 door Keizer *JOSEF II* vernietigd werd. Doch de Nonnen keerden weder naar *COUDOWATER*, en bleven aldaar, onder oogluiking der Staten, een gedeelte van het verbrand klooster bewonen, tot in het jaar 1712, als wanneer zij het moesten ontruimen. Zij begaven zich dienvolgens naar Uden in het Land van Ravestein, dat destijds tot het gebied van den Keurvorst van den Palts behoorde, waar zij zich vestigden in het klooster, dat nog door haar bewoond wordt. De gebouwen van *COUDOWATER* werden toen verkocht en gedeeltelijk afgebroken, doch een gedeelte tot eene buitenplaats aangelegd, welke thans nog den naam van *COUWATERSKLOOSTER* draagt, tot het arr. en kant. van 's Hertogenbosch, gem. *Rosmalen*, behoort, eene oppervlakte van 30 bund. 10 v. r. 77 v. ell. beslaat, en thans in eigendom bezeten en bewoond wordt door Jonkheer *Mr. J. BOWIER*.

COUDORPE, heerl. in het eil. *Zuid-Beveland*, prov. *Zeeland*, arr. *Goes*, kant. *Heinkenszand*, gem. *Driewegen-en-Coudorpe*; palende N. O. aan de heerl. *Driewegen*, O. aan *Ellewoutsdijk*, Z. aan de *Hont*, W. aan *Schouwen* en aan de bar. *Borssele*.

Deze heerl. behoorde vroeger tot *Borssele-Beosten-IJve*. Er lag aldaar een d., waarvan nauwelijks de gedachte overig is, zijnde zels de bouwvallen van de kerk en den toren in het midden der vorige eeuw gesloopt en weggevoerd, en tot zinksteen aan de dijken gebruikt.

Het nog bestaande gedeelte der heerl. *COUDORPE*, die vroeger veel uitgebreider van omvang was, maar waarvan een groot gedeelte door den watervloed van 2 Nov. 1552 verzwolgen is, beslaat eene oppervlakte van 289 bund. 88 v. r. 3 v. ell., telt 3 h. en 30 inw., die meest hun bestaan vinden in den landarbeid.

De Herv., die hier 10 in getal zijn, behooren tot de gem. *Oversand-en-Driewegen*. De R. K., van welken men er 20 telt, worden tot de statie van 's *Heerenhoek* gerekend.

Deze heerl. *COUDORPE* werd, benevens *DRIEWEGEN*, in de veertiende eeuw bezeten door het geslacht van *EVERINGE*. Naderhand zijn deze heerlijkheden overgegaan aan de heeren van *MAELSTEDÉ* onder wie zij gebleven zijn, tot dat, omtrent het jaar 1800, de eenige dochter van *WOLFERT VAN MAELSTEDÉ*, ze ten huwelijk bragt aan *FREDERIK VAN RENNESSE*, wiens nakomelingen haar weder verkochten aan *Jonker DE LUCIANO*; later zijn zij bij koop gekomen aan *CORNELIS GILLISSEN WATERLIJNT*.

Het geh. *COUDORPE* ligt 2½ u. Z. W. van *Goes*, 1½ u. Z. ten W. van *Heinkenszand*.

Het wapen van *COUDORPE* bestaat in een zilveren schild beladen met drie bloemen, staande twee en een.

COULSTER (TER-), adell. h. in *Kennemerland*, prov. *Noord-Holland*, arr., kant. en $\frac{1}{2}$ u. Z. van *Alkmaar*, gem. *Heilo-en-Oesdom*, 10 min. Z. O. van *Heilo*.

Het is het stamhuis van het adell. geslacht van VAN DER COULSTER, dat lang in het bezit van de heerl. Heilo-en-Oesdom geweest is; welke heerl. WILLEN VAN DER COULSTER in het jaar 1412 van WILLEN VI, Graaf van *Holland* verkreeg, terwijl een andere WILLEN VAN DER COULSTER, vermoedelijk des eersten oom, Kanselier van Hertog ALBRECHT VAN BRESKAMP gewerst, en in het jaar 1392 tot Domproost van Utrecht verkozen was. USBRAND VAN DER COULSTER was een krijgsman en sneuvelde in den krijg tegen de Gelderschen, voor Tiel. Het laatste mannelijk oir van dit aloud geslacht was ABEL VAN DER COULSTER, die in het jaar 1557 verdronk.

Dit geslacht voerde tot wapen eenen klimmenden leeuw van goud, geharnaseerd van lazuur, op een veld van keel.

Het adell. huis Ter Coulster werd in het jaar 1517 door de Gelderschen verbrand; en eerst in het jaar 1643 door den Heer TROPHILUS KATS herbouwd. Het was destijds niet zeer groot, stond te midden van eenen vijver, had eenen fraaijen ingang en poort, pronkende vroeger met het wapen van den Heer en een vierkant torentje, welke beide, bij de herbouwing, echter waren verloren gegaan. Nadat het huis Ter Coulster, in het jaar 1788 of 1789, voor een groot gedeelte door sloopers was afgebroken, is het, in het jaar 1793, door den Heer LOUIS ANTON VAN OOLJEN gekocht, die, in het volgende jaar, een huis, geheel van hout, op eene andere plaats, deed zetten, wordende de overblijfselen van het kasteel toen gebezigd tot eene tuinmans- of dagloonerswoning. Dit, door den Heer VAN OOLJEN gebouwde, houten huis, is, in het jaar 1801, weder geheel afgebroken, en door den Heer DANIEL CAROL DE DIJK, op de buitenplaats Marienstein, te Heilo, weder opgezet. Jonkheer Mr. GIJSBERT FONTEIN VERSCHUIR, in het jaar 1803, eigenaar van Ter-Coulster geworden zijnde, is, in het jaar 1810, begonnen, aan den stal van het oude kasteel, een huis te bouwen, hetwelk van tijd tot tijd door hem aanmerkelijk is vergroot, terwijl bij aan de overblijfselen van het oude kasteel eene boerenwoning deed zetten, in welke nog heden twee kamers van het oude slot worden gevonden. De tot dit adell. huis behoorende grond beslaat eene oppervlakte van ongeveer 14 bund. De vijvers, die men er vroeger vond, zijn bijna geheel gedempt geworden. — De tegenwoordige eigenaresse is Mevrouw de douairière FONTEIN VERSCHUIR.

COUM of COUW, geh., prov. *Friesland*, kw. *Westergoo*, griet. *Franskradeel*, arr. en $\frac{3}{4}$ u. W. ten Z. van *Lecwarden*, kant. en 1 u. Z. O. van *Hartingen*, $\frac{1}{2}$ u. Z. van *Tjum*, waartoe het behoort; met 3 h. en 20 inw.

COURCABO, verl. plant. in *Nederlands-Guiana*, kol. *Suriname*, aan de *Boven-Cosmewijne*, ter linkerzijde in het opvaren; palende botenwaarts aan de verl. plant. Stolkerts-ijver, benedenwaarts aan de suikerplant. Arendslust.

COURMOTIBOKREEK, water in *Nederlands-Guiana*, kol. *Suriname*. Zie COERMOTIBOKREEK.

COURMOUTIBOKREEK, water in *Nederlands-Guiana*, kol. *Suriname*. Zie COERMOTIBOKREEK.

COURTVLUGT of COURVLUET, koffijplant. in *Nederlands-Guiana*, kol. *Suriname*, aan de *Cottica*, ter regterzijde in het opvaren; palende botenwaarts aan den mond der Pericakreek, benedenwaarts aan de suiker-III. DEEL.

plant. Hamburg ; 1000 akk. groot met 116 slaven ; door de Negers PAUL of PAURIEN geheeten.

COURVLUGT (LAND-VAN-) of LAND-VAN-COURVLUGT, verl. grond in *Nederlands-Guiana*, kol. *Suriname*, aan de *Pericakreek*; palende bovenwaarts aan de plant. Rustenburg, benedenwaarts aan de plant. Courtvlugt.

COURVLUGT, koffijplant. in *Nederlands-Guiana*, kol. *Suriname*. Zie COURVLUGT.

COURVLUGT (LAND-VAN-), verl. grond in *Nederlands-Guiana*, kol. *Suriname*. Zie COURVLUGT (LAND-VAN-).

COUSSCHE, voorm. d. in *Staats-Vlaanderen*, in *Azeley-Ambacht*, op het eil. *Bierliet*, dat door eenen watervloed bedolven en later niet weder te voorschijn gekomen is.

COUSTER (TER-), adell. h. in *Kennemerland*, prov. *Noord-Holland*. Zie COULSTER (TER-).

COUWATER of COUWATERKLOOSTER, voorm. klooster, thans een buit. in de *Meijerij van 's Hertogenbosch*, kw. *Maasland*, prov. *Noord-Brabant*. Zie COUDEWATER.

COUWENBURG, voorm. adell. h. in de *Meijerij van 's Hertogenbosch*, kw. *Oisterwijk*, prov. *Noord-Brabant*, *Tweede distr.*, arr., kant. en $\frac{1}{2}$ u. Z. van 's *Hertogenbosch*, gem. *Vught*.

Dit huis, voor het grootste gedeelte afgebroken zijnde, is tegenwoordig veranderd in eene ruime arbeiderswoning met hof, en een streepje hooiland, te zamen eene oppervlakte beslaande van 68 v. r. 60 v. ell., in eigendom bezeten wordende door den Heer MARTINUS VAN DER LINDEN, woonachtig te 's Hertogenbosch.

COUWENBURG of COUWATERKLOOSTER, voorm. klooster, thans een buitengoed in de *Meijerij van 's Hertogenbosch*, kw. *Maasland*, prov. *Noord-Brabant*. Zie COUDEWATER.

COUWERVE, voorm. ambacht op de oostzijde van *Zuid-Beveland*, prov. *Zeeland*.

Dit ambacht dat 9023 gemet. 84 r. (ruim 4143 bund.), gronds besloeg, is bij den watervloed van 5 November 1530 geheel ondergevoeld en daarna nooit weder bovengekomen. Het was eene heerl., waarvan het oude geslacht VAN COUWERVE, dat later in *Vlaanderen* en *Brabant* gebloeid heeft, zijnen naam ontleende. Deze heerl. was echter reeds vroeg van hare oorspronkelijke bezitters, waarschijnlijk door verbeurtverklaring, vervreemd; want, nadat HEDRIK VAN WISSEKERKE haar bij koop, van den Graaf verkregen had, werd zij in het jaar 1470 door de weduwe van diens kleinzoon, mede HEDRIK genaamd, aan haren mansbroeder, ANTHONIS VAN WISSEKERKE, verkocht. Van dit geslacht is zij vermoedelijk overgegaan, in dat VAN REYGERBERG, ten minste in het jaar 1638 was de Heer JACOB VAN REYGERBERG, reeds Heer van *Couwerve*, zoo als, ten jare 1688, als zoodanig genoemd werd JOHAN VAN REYGERBERG, Raad van *Middelburg*.

Het d. COUWERVE lag tegen over *St. Maartensdijk*, op het eil. *Tholen*, en behoorde onder het bisd. van *Utrecht*, dek. *Zuid-Holland*.

Het wapen van dit ambacht bestond uit een schild van zilver, beladen met hermelijnen, het bovenste gedeelte van keel, beladen met drie *St. Jacobschelpen* van goud.

COVELSWADE (GROOT-) of WITTE-VROUWEN, heerl. in het *Nederkwartier* der prov. *Utrecht*, arr., kant. en gem. *Utrecht*, eene der voorsteden der stad van dien naam, buiten de *Witte Vrouwepoort*, uitmakende; palende N. en O. aan de *Oude Vecht*, die haar van de gem.

St. Maartensdijk en de Bilt scheidt, Z. aan de Min, waardoor zij van Abstele gescheiden wordt, W. aan de stad Utrecht.

COVELSWADE (KLEIN-) of TOLLESTEEG, heerl. in het *Nederkwartier* der prov. Utrecht, arr., kant. en gem. Utrecht, eene der voorsteden der stad uitmakende; palende N. O. aan de stad Utrecht, N. aan den Krommen-Rijn, O. aan de gem. Bunnik, Z. aan Hoog-Raven, W. aan Hoog-Raven en den Vaartschen-Rijn, waardoor zij van het Lijnpad gescheiden wordt. — Deze heerl. is in het jaar 1716 door de stad Utrecht aangekocht.

COVORDIA, Lat. naam van de stad Kozvorden, prov. Drenthe. Zie Kozvorden.

COXHOORN, buit. in *Rijnland*, prov. Noord-Holland, arr., kant. en 2 v. N. ten W. van 's Gravenhage, gem. Wassenaar.

COXIJ, COXIS of COXIS, heerl. of leen in *Staats-Vlaanderen*, in *Aardenburgerambacht*, prov. Zeeland, ook wel St. CATHARINA geheeten.

Het werd met de overige gronden van dit ambacht, bij den vloed van 17 September 1477 overstroombd en herstelde zich later nooit ten volle; want in het jaar 1517 betaalde zij, wanneer het Brugschewijze 100 pond moest opbrengen, in de 7 pond 16 schell. 3 groot, welke het Aardenburgerambacht leverde, slechts 4 schell. 5 groot, terwijl Heile nog 8 schell. 8 groot en St. Kruis 14 schell. gaf. Bij den waterloed van 1 en 2 November 1570 werd het weder geheel door de golven bedekt. Volgens sommigen zoude het sedert altijd blank zijn gebleven. Dat Coxij echter nog later dan in het jaar 1570 bestaan heeft, blijkt uit de acteboeken van Sluis, waar den 24 Januarij 1580 geklaagd en gehandeld werd, over eenen Monnik, die, in strijd met de bepaling in den religionsvrede, te Coxij predikte. Het is dus denkelijk in het jaar 1587 geheel verdwenen.

Hier werd toen ook een prooi der golven *Bingaertskerke*, zijnde een kasteel in het *Aardenburgerambacht*, als leen onderhoorig aan het prinselijk leenhof de *Burg van Brugge*. Het was begiftigd met achterleenen, met het regt van vogelarij en visscherij en met de ammanie (regt van aansplakken, aflesen, enz.) in het *Aardenburgerambacht*; doch stond voor het overige onder het collegie van den *Vrije*. Ofschoon het leengoed zelf verdronken was, bleven de niet verdronkene achterleenen en de voorregten tot 1794 gehandhaafd. De laatste Leenheer was de Heer Baron d'ANLAIN MOESBERGHE. Thans zoude de Heer Jacob HANNOUW, Districts-Commissaris te Sluis, door aankoop, voor een groot gedeelte als regthebber kunnen optreden, zooals hij nog de regten op het stuk der visscherij, welke in stand gebleven zijn, uitoefent en geniet. Er heeft ook een kasteel, *Bingaertskerke*, bestaan.

COXIJ, COXIS of COXIS, voorm. kast. of sterkte in *Staats-Vlaanderen*, prov. Zeeland, distr. Sluis, tusschen Sluis en Oostburg, tusschen de Noordwestelijke punt van den Isabellapolder en de westelijke punt van het eerste deel van Prins Willemspolder, genoemd Konijnenbergen, in het midden van het Coxysche gat, waar thans de Diomedepolder ligt. Den 23 Junij 1488, trok ANTHONIE VAN HOUTZ, Gouverneur van Brugge met 1400 man en eenig geschut uit die stad, om enkele der sterke huizen in het Vrije te bemagtigen en nam ook het kasteel van COXIJ, hetwelk destijds aan RICHARD DE VISCH toebehoorde, met geweld in. Terwijl dit volk intusschen den volgenden dag bezig was met het opsporen der kostbaarheden, aldaar in veiligheid gebragt, werd het er, op zijne beurt, door eene sterkere bende ruitery en voetvolk, aangelast en geslagen. 300 sneuvelden, 600, waaronder de Bevelheb-

ber, werden gevangen genomen. De overigen ontkwamen. De gevangenen werden naderhand almede voor een tamelijk rantsoen gelost. Er lag later daar eene schans van dien naam, door MAURITS, Prins van Oranje, in het jaar 1604 vermeersterd; vóór dat hij zich naar Sluis wendde, bij welke gelegenheid hij met zijne troepen, te dezer plaatse, door het Zwin waadde. Tegenwoordig is de Zuidwestelijke punt van den Loodijkpolder, onder den naam van Coxy algemeen bekend.

COXIJDE, voorm. breed vaarwater in *Staats-Vlaanderen*, dat uit de *Sincfala* voortkwam en tusschen de Waterlanden en Beooster-Eede, eerst in eene noordelijke en vervolgens in eene westelijke rigting, doorlopende zich benoorden het d. COXY in de zee ontlaste. Later werd een gedeelte daarvan het COXYSCHÉ-GAT. (Zie dat art.).

COXYE, voorm. d. en kast., in *Staats-Vlaanderen*, prov. *Zeeland*. Zie COXY.

COXYSCHÉ-GAT, voorm. water in *Staats-Vlaanderen*, prov. *Zeeland*, dat vroeger uit de vereeniging van het Haantjesgat en de Passegeule, ontstond, tusschen het eerste deel van den Prins Willemspolder en den Isabellepolder heen liep en zich in het Zwin ontlaste, vroeger afgedamd zijnde, spoelde het bij den watervloed van 1 en 2 November 1570 weder door. Thans is het op nieuw grootendeels ingedijkt.

COYFINNE, voorm. adell. state, prov. *Friesland*. Zie KOOYFINN.

COYWYK, b. in den *Ablasserwaard*, prov. *Zuid-Holland*. Zie KOOYWIJ.

CRAAIJENISSE, pold. in het *Land van Voorne*, prov. *Zuid-Holland*. Zie KRAAIJENISSE (1).

CRAAIJENSTEIN, voorm. d. in den *Grooten-Zuidhollandschenwaard*, prov. *Zuid-Holland*. Zie CRAAIJENSTEIN (2).

CRAAIJERT, voorm. schorre, thans eenen pold., op het eil. *Zuid-Beveland*, prov. *Zeeland*. Zie CRAAIJERTPOLDER (OUDE-).

CRAAIJESTEIN, CRAIESTEIN of GRAYSTEIN, slot op het eil. *Schouwen*, prov. *Zeeland*, 2½ u. W. van *Zierikzee*, kant. en 3½ u. Z. W. van *Brouwershaven*, gem. *Burgh-en-Westenschouwen*, 5 min. Z. ten O. van *Burgh*, waartoe het behoort.

Het is een omwaterd huis, volgens den oudheidskundigen *ERENBERG* een der oudste sloten van *Zeeland*, en was vroeger een grafelijk leen. Het werd, in het laatst der zeventiende eeuw, door den Heer *PIETER DE HURBERT*, Heer van *Burgh*, gekocht van Jonkheer *HENDRIK SOTTON*, bij wiens familie het toen reeds meer dan 150 jaren was in bezit geweest. Langen tijd is het later in eigendom bezeten door de eigenaren der evengenoemde heerlijkheid, en behoort thans aan den Heer *JOHN DE KATZ*, die het bewoont.

Door de Heeren van *Burgh* werd het aangekocht, met 12 gem., 83 r. (§ b. 11 v. r. 80 v. ell.) land. Later veel bijgekocht zijnde, beslaat het thans, met de daartoe behoorende gronden, eene oppervlakte van 28 bund. 82 v. r. 20 v. ell.

CRAAILO, voorm. buit. in *Gooiland*, prov. *Noord-Holland*. Zie CRAYLO.

CRAAILO (NOORD-), buit. in *Gooiland*, prov. *Noord-Holland*. Zie CRAYLO (NOORD-).

(1) Eveneens zoekt men alle woorden, die elders wel eens met Ca gespeld, doch hier niet gevonden worden, op KR.

(2) Insgelijks zoekt men de woorden, die elders met CRAAI gespeld, doch hier niet gevonden worden, op CRAI.

CRAAILO (ZUID-), buit. in *Gooidland*; prov. *Noord-Holland*. Zie **CRAALS (ZUID-)**.

CRAATS (DE-), geh. onder *Bennekom*, op de *Neder-Veluwe*, prov. *Gelderland*, distr. *Veluwe*, arr. en 3 u. W. van *Arnhem*, kant. en $\frac{3}{4}$ u. N. W. van *Wageningen*, gem. en $1\frac{1}{2}$ u. Z. W. van *Ede*; met 14 h. en ruim 100 inw.

GRABBENDAM, b. in *Geestmerambacht*, prov. *Noord-Holland*, arr. en $2\frac{1}{2}$ u. N. van *Alkmaar*, kant. en $1\frac{1}{2}$ u. Z. W. van *Schagen*, gem. en $\frac{1}{2}$ u. O. ten Z. van *Warmenhuizen*.

CRACATOU of **CRACATOA**, eil. in *Oost-Indië*, in de *Straat Sunda*; $6^{\circ} 6' Z. B.$, $125^{\circ} 38' O. L.$; met eenen zeer hoogen berg en een Maleisch dorp.

CRACK, **CRAK** of **CRACK-STATE**, slot of state, prov. *Friesland*, kw. *Zeeuwouden*, griet. *Aengwirden*, arr., kant., gem. en in het N. van *Heerenseen*.

Dit deftige gebouw, met aanzienlijk voorplein, versierden gevel en koepeltoren, is voor eenige jaren door het Rijk aangekocht tot eenen zetel van de arrondissementen- en kantons-regtbauken, waartoe het zeer bekwaam is ingerigt.

CRAIJENBURG, in' de wandeling wel eens het **KRAAIJENNEST** genoemd, adell. huis in *Delfland*, prov. *Zuid-Holland*, arr. en $1\frac{1}{2}$ u. Z. O. van 's *Gravenhage*, kant. en 1 u. Z. van *Voorburg*, gem. en $\frac{1}{2}$ u. Z. Z. O. van *Rijswijk*, tusschen de *Hoornbrug* en de stad *Delft*, aan de oostzijde van de *Vliet*, met eene lange beplante laan aan den straatweg nijkomende. — Het was vroeger een eigendom van de voorouders van den beroemden **Hugo de Groot**.

Het wapen van dit huis bestaat in een schild van sabel, beladen met drie bollen, geplaatst en bande, en drie vogelen, van welke een in den rechterhoek en twee in den linkerhoek, alles van goud.

CRAIJENSTEENE, amb. heerl. in den voorm. *Grooten-Zuidhollandschen waard*, prov. *Zuid-Holland*. Zie **CRAIJESTEYN**.

CRAIJENSTEIN of **KRAAIJENSTEIN**, adell. h. in het graafs. *Buren*, prov. *Gelderland*, *Benedendistrikt* dier provincie, kw., arr. en 3 u. W. van *Tiel*, kant. en 2 u. Z. van *Culemborg*, gem. en $\frac{1}{2}$ u. W. van *Buurmalsen*, $\frac{3}{4}$ min. W. van *Tricht*, waartoe het behoort, aan de *Linge*. Het huis ligt rondom door grachten omgeven, bevat 20 morgen of 41 bund. 73 v. r. 10 v. ell. gronds, en wordt thans in eigendom bezeten door den Heer **HENDRIK NICOLAAS KEMP**.

CRAIJENSTEIN, vrije amb. heerl. in den voorm. *Zuidhollandschen waard*, prov. *Zuid-Holland*. Zie **CRAIJESTEYN**.

CRAIJENSTEIN, onbehuide pold. in den *Biesbosch*, prov. *Zuid-Holland*. Zie **CRAIJESTEYN**.

CRAIJENSTEIN, slot op het eil. *Schouwen*, prov. *Zeeland*. Zie **CRAIJESTEYN**.

CRAIJENSTONE, voorm. heerl. in den *Grooten-Zuidhollandschen waard*. Zie **CRAIJESTEYN**.

CRAIJENVELD, voorm. adell. h. in het *Land-van-Heusden*, prov. *Noord-Brabant*. Zie **CRAIJENVELD**.

CRAIJERT (DE-), voorm. schorre, thans een pold. op het eil. *Zuid-Beveland*, prov. *Zeeland*. Zie **CRAIJERTPOLDER (OUDE)**.

CRAIJERT (DE-NIEUWE-), pold. op het eil. *Zuid-Beveland*, prov. *Zeeland*. Zie **CRAIJERTPOLDER (NIEUWE-)**.

CRAIJERT (DE-NIEUWE-WEST-), pold. op het eil. *Zuid-Beveland*, prov. *Zeeland*. Zie **CRAIJERTPOLDER (NIEUWE-WEST-)**.

CRAIJERT (DE-NOORD-), pold. op het eil. *Zuid-Beveland*, prov. *Zeeland*. Zie **CRAIJERTPOLDER (NOORD-)**.

CRAIJERT (DE-OUDE-), pold. op het eil. *Zuid-Beveland*, prov. *Zeeland*. Zie **CRAIJERTPOLDER (OUDE-)**.

CRAIJERT (DE-WEST-), pold. op het eil. *Zuid-Beveland*, prov. *Zeeland*. Zie **CRAIJERTPOLDER (WEST-)**.

CRAIJERT (DE-ZUID-), pold. op het eil. *Zuid-Beveland*, prov. *Zeeland*. Zie **CRAIJERTPOLDER (ZUID-)**.

CRAIJERTPOLDER (NIEUWE-), in de wandeling ook veelal enkel de **NIEUW-CRAIJERT** geheeten, pold. op het eil. *Zuid-Beveland*, prov. *Zeeland*, arr. *Goos*, kant. *Heinkenszand*, gedeeltelijk gem. 's *Heer-Arendskerke*, gedeeltelijk gem. 's *Heerenhoek*, gedeeltelijk gem. *Overzande*; palende N. aan de Schorren tegen de Schengen, O. aan den Ouden-Craijertpolder, den Wester-Guitepolder, den Uitslag, het Vlaanderken, 't Zuidland en den Lowijzenpolder, Z. aan den St.-Antoniopolder en den Hollestelpolder, W. aan den Nieuw-Borsselepolder en den West-Craijertpolder.

Deze pold., die in het jaar 1612 is bedijkt, beslaat eene oppervlakte van 1091 bund. 31 v. r. 81 v. ell. schotbaar land en 16 bund. 70 v. r. 44 v. ell. vronoen, alzoo in het geheel 1108 bund. 2 v. r. 25 v. ell., van welke 485 bund. 9 v. r. 46 v. ell. onder 's *Heer-Arendskerk*, 489 bund. 35 v. r. 64 v. ell. onder 's *Heerenhoek*, en 156 bund. 57 v. r. 15 v. ell. onder *Overzande*. Hij heeft 56 h., waaronder 27 boerderijen, en wordt door eene sluis op de Schengen van het overtollige water ontlast. Het dijksbestuur bestaat uit eenen Dijkgraaf, twee Gezwoorenen en eenen Ontvanger-Griffier.

In het Oosten van dezen pold. is, in het jaar 1797, de R. K. kerk van 's *Heerenhoek* gehouden, en in September van dat jaar aan den H. WILLEBRORDUS toegewijd.

CRAIJERTPOLDER (NIEUWE-WEST-), ook wel enkel onder den naam van de **NIEUWE-WEST-CRAIJERT** bekend, pold. op het eil. *Zuid-Beveland*, prov. *Zeeland*, arr. *Goos*, kant. *Heinkenszand*, voor het grootste gedeelte gem. 's *Heer-Arendskerke*, gedeeltelijk gem. *Borssele* en voor een zeer klein gedeelte gem. 's *Heerenhoek*; palende N. aan den Noord-Craijertpolder, O. aan den West-Craijertpolder en den Nieuw-Borsselepolder, Z. aan de schorren tegen de Honte, W. aan de Zuid-Craijertpolder en aan de schorren tegen het Sloe.

Deze pold., bedijkt in het jaar 1676, is groot, volgens het kadaster, 496 bund. 82 v. r. 52 v. ell., van welke 379 bund. 27 v. r. 76 v. ell. onder 's *Heer-Arendskerke*, 105 bund. 7 v. r. 4 v. ell. onder *Borssele*, en 12 bund. 47 v. r. 52 v. ell. onder 's *Heerenhoek*; telt 17 h., waaronder 6 boerenhofsteden en watert door eene sluis op de Schelde uit. Het dijksbestuur bestaat uit eenen Dijkgraaf eenen Gezwoorene en eenen Ontvanger-Griffier.

CRAIJERTPOLDER (NOORD-), ook wel enkel de **NOORD-CRAIJERT** geheeten, pold. op het eil. *Zuid-Beveland*, prov. *Zeeland*, arr. *Goos*, kant. *Heinkenszand*, gem. 's *Heer-Arendskerke*; palende N. aan de schorren tegen de Schengen, O. aan den West-Craijertpolder, Z. aan den Nieuwen-West-Craijertpolder, W. aan de schorren tegen het Sloe.

Deze pold., die in het jaar 1696 bedijkt is, beslaat, volgens het kadaster, eene oppervlakte van 246 bund. 32 v. r. 64 v. ell., telt 7 h., waaronder 3 boerenhofsteden en wordt door eene sluis op de Schengen van het overtollige water ontlast. Het dijksbestuur bestaat uit eenen Dijkgraaf, eenen Gezwoorene en eenen Ontvanger-Griffier.

In het Noorden van dezen polder bestaat een veer over het Sloe op St. Jousland, eil. Walcheren.

CRAIJERTPOLDER (OUDE-), in de wandeling meestal enkel de **Oude-Craijert** genaamd of **Selmissenpolder**, pold. op het eil. *Zuid-Beveland*, prov. *Zeeland*, arr. *Goes*, kant. *Heinkenszand*, grootendeels gem. 's *Heer-Arendskerke*, gedeeltelijk ook gem. *Heinkenszand*; palende N. aan de schorren tegen de Schengen, N. O. aan den Oostpolder, O. aan den Ankeveerepolder, den Ouden-Nieuwlandpolder en den Stelpepolder, Z. O. aan den Wester-Guitepolder, Z. en W. aan den Nieuwen-Craijertpolder.

De **Oude-Craijertpolder** werd in het jaar 1547 door **ADOLF VAN BOURCOURN**, *Heer van Capelle en Wackend*, en **JERONIMUS SANDELIJN**, *Heer van Herenthout*, Rentmeester Bewesten-Schelde, drooggemaakt. Vroeger was het eens schor, welke lang vele schapen had gevoed. Deze pold. werd eerst de **Craijert** geheeten, welke naam later in die van de **Oude-Craijert** veranderd is. In het jaar 1661 weder ondergeloopen zijnde, werd hij nog in hetzelfde jaar beverscht. Hij beslaat, volgens het kadaster, eene oppervlakte van 410 bund. 18 v. r. 49 v. ell., telt 28 h., waaronder 9 boerderijen en watert door eene sluis op de Schelde uit. Het dijksbestuur bestaat uit eenen Dijkgraaf, eenen Gezwoorene en eenen Ontvanger-Griffier.

CRAIJERTPOLDER (WEST-), meest onder den naam van de **West-Craijert** bekend, pold. op het eil. *Zuid-Beveland*, prov. *Zeeland*, arr. *Goes*, kant. *Heinkenszand*, voor het grootste gedeelte gem. 's *Heer-Arendskerke*, voor kleine gedeelten gem. *Borssele* en 's *Heerenhoek*; palende O. aan den Nieuwen-Craijertpolder, Z. aan den Nieuw-Borsselepolder, W. aan den Nieuwen-West-Craijertpolder, W. en N. W. aan den Noord-Craijertpolder.

Deze pold., bedijkt in het jaar 1642, bevat 455 bund. 7 v. r. 39 v. ell. schotbaar land, en 4 bund. 56 v. r. 27 v. ell. vronen, dus in zijn geheel 459 bund. 63 v. r. 66 v. ell., waaronder 347 bund. 76 v. r. 49 v. ell. onder 's *Heer-Arendskerke*, 16 bund. 25 v. r. 87 v. ell. onder *Borssele* en 96 bund. 61 v. r. 60 v. ell. onder 's *Heerenhoek*. De **West-Craijertpolder**, waarin de buurt het *Nieuwe-Dorp* ligt, telt 98 h., waaronder 8 boerderijen en eenen meestof. Hij watert uit door de zeeluis van den Noord-Craijertpolder. Het dijksbestuur bestaat uit eenen Dijkgraaf, eenen Gezwoorene en eenen Ontvanger-Griffier.

CRAIJERTPOLDER (ZUID-), veelal enkel onder den naam van de **Zuid-Craijert** vermeld, pold. op het eil. *Zuid-Beveland*, prov. *Zeeland*, arr. *Goes*, kant. *Heinkenszand*, gem. 's *Heer-Arendskerke*; palende W. en N. aan de schorren tegen het Sloe, O. aan den Nieuwen-West-Craijertpolder, Z. aan de schorren tegen de Honte, en den in 1755 bedijkten Koningspolder.

Deze pold., welke in het jaar 1700 bedijkt is, beslaat, volgens het kadaster, eene oppervlakte van 218 bund. 8 v. r. 31 v. ell., telt 12 h., waaronder 6 boerderijen, en watert door eene sluis op de Schelde uit. Het dijksbestuur bestaat uit eenen Dijkgraaf, eenen Gezwoorene en eenen Penningmeester.

CRAIJESTEIN, **CRAAIJENSTEIN**, **KRAIJENSTEIN** of **CRAIJENSTEENE**, bevoeren vroneland, vrije amb. heerl., in den voorm. *Grooten Zuidhollandschen waard*, prov. *Zuid-Holland*, arr. *Gorinchem*, kant. en gem. *Sintwecht*, die weleer de Stedelingen van *HARDUVELD*, uit den huize van *HAALDEN*, gesproten uit het vorstelijk huis *CASTILLOW*, toekwam.

Hot, tot deze heerl. behoorende, dorp, dat aan de Merwede, ten O. van het Huis te Merwede en ten W. van Giessenmonde lag, was een der 72 dorpen, welke bij den watervloed van 18 November 1421 verdronken, en een der 54, welke na dien tijd nimmer weder boven gekomen zijn. Er stond hier ook een kasteel of adell. huis, waarop **ALOUW**, Baljuw van Dordrecht, na den dood van **WOLFERT VAN BORSSELEN**, zijnen begunstiger, in het jaar 1299, het ongenoegen des volks ontweek. Doch de gemeente van Dordrecht het **HUIS TE CRAIJESTEIN** belegerd hebbende, moest hij zich weldra op genade en ongenade overgeven. Hierop werd hij, met eenigen der zijnen, gevangelijk naar Dordrecht gevoerd; doch nauwelijks was hij aan wal gestapt, of hij werd, met zes der zijnen, onder welke zijne twee broeders, voor de Rieddijkpoort, door het gemeen doodgeslagen.

De landen, behoorende tot de heerlijkheid **CRAIJESTEYN**, van ouds groot 300 morgen, met regt van aanwas in de rivier, palende N. aan de Merwede, O. aan Lang-Ambacht, Z. aan de Graaf, W. aan de heerl. van de Merwede, zijn kort na den watervloed van 1421, grotendeels weder opgekomen, zoodat die vrije amb. heerl., den 17 Januarij 1450, voor het eerst weder is uitgegeven en daarmede verleid **AALBERT VAN NAELTUYCK**. De landen, thans onder de voorschreven heerl. behoorende, zijn gedeeltelijk bedijkt of bekaad en gedeeltelijk nog onbedijkt en bekend onder de benaming van Craijestein, de Ronduit, de Bekramming, de Helpolder, de Meerkotennest en den Kikvorsch of Otter; de vrije amb. heerl. van **CRAIJESTITE**, hoewel tot heden toe bijna nog onbewoond, heeft echter tot 1798 toe haar eigen bestuur van Schout en Schepenen gehad, en is later met de gem. *Sliedrecht* gecombineerd. Thans wordt deze amb. heerl. in eigendom bezeten door den Heer **GUILLEAUME JACOB LOUIS MARITZ VAN CRAIJESTEYN**, woonachtig te Dordrecht.

De heerl. **CRAIJESTEYN** voert tot wapen drie zwarte kraaijen zonder pooten, op een zilveren schild.

CRAIJESTEIN, thans meestal **KRAAIJENSTEIN** gespeld, pold. in den *Biesbosch*, prov. *Zuid-Holland*, arr. *Gorinchem*, kant. en gem. *Sliedrecht*, in de heerl. *Craijestein*; palende N. en N. O. aan de Merwede, O. aan de Holsloot, Z. O. aan den Kikvorschpolder, Z. W. aan het vaarwater van Geertruidenberg, O. aan het Grensblok, den Sionspolder en den Middelgool, beslaande eene oppervlakte van 1 bund. 10 v. r. 72 v. ell.

CRAIJESTEIN, slot op het eil. *Schouwen*, prov. *Zeeland*. Zie **CRAIJESTEIN**.

CRAILO, voorm. buit. in *Gooiland*, prov. *Noord-Holland*. Zie **CRAILO**.

CRAILO (NOORD-), buit. in *Gooiland*, prov. *Noord-Holland*. Zie **CRAILO (NOORD-)**.

CRAILO (ZUID-), buit. in *Gooiland*, prov. *Noord-Holland*. Zie **CRAILO (ZUID-)**.

CRACK, state, prov. *Friesland*. Zie **CRACK**.

GRAMMERS, voorm. eil., dat tot *Zeeland* behoort, en bewesten *Philipsland* gelegen moet hebben, waar men thans nog het vaarwater de *Crammer* of *Krammer* heeft.

CRANENBURG of **KRANENBURG**, havez. in *Zalland*, prov. *Overijssel*, arr., kant. en $\frac{1}{2}$ u. N. O. van *Zwolle*, gem. *Zwollerkerspel*, aan den straatweg naar *Meppel*.

Deze havez. werd in het jaar 1639 gekocht door **RUTGER VAN HAESSELTE**, die, den 3 September van hetzelfde jaar, daarvan onder de Edelen

beheven werd, en vervolgens de havez. met een fraai huis versierde. Zijne achterkleindochter CHRISTINA HENDRIJNA VAN HARENOLTE, overleed in 1750 ongehuwd, na alvorens de havez. CRANENBURG verkocht te hebben. Waarschijnlijk was het van haar, dat RUTGER ANDREAS VAN PATKULL, die havez. in 1717 kocht, van welke hij, in 1720, in de ridderschap van Overijssel werd toegelaten. Sedert dien tijd is zij een eigendom van onderscheidene familiën geweest.

Tegenwoordig is het eene groote en fraaije buitenplaats, die eene oppervlakte beslaat van 97 bund. 22 v. r. 54 v. ell., en bezeten wordt door den Heer Mr. EGBERTUS LUDOVICUS ANTONIUS VOS DE WAEL. Bij deze havez. heeft, op den *Nemelenberg*, het klooster St. Agnesberg gestaan.

CRANENBURG, adell. hofstad in *Delfland*, prov. *Zuid-Holland*, te *Eikenduinen*, gem. *Loosduinen*.

Het huis werd omtrent het jaar 1330 gesticht door WILLEM VAN CRANENBURG, die het nevens de tienden van Scheveningen en Steebosch, met het regt om een paar zwanen te houden in de Wijndalemermeer, ter leen ontving van zijnen leef, den Heer van Wassenaar. Het is in het jaar 1603 afgebroken.

De daartoe behoord hebbende gronden zijn een eigendom geweest van den Graaf van HOOGENDORP, en worden thans bezeten door Mevrouw de wed. VAN DEN BERG, geb. KOOL.

CRANENBURG of KROOKENBURG, adell. huis in het *Land van Heusden*, prov. *Noord-Brabant*, arr. en 3 u. N. W. van 's *Hertogenbosch*, kant. en $\frac{1}{2}$ u. N. van *Heusden*, gem. *Wijk-en-Aalburg*.

CRANENBURG, voorm. adell. huis in *Rijnland*, prov. *Zuid-Holland*, te *Bleiswijk*, aan de Rotte.

Het werd, in het jaar 1106, gesticht door HALEWIJN, Kastelein van Leyden, wiens afstammelingen het een reeks van jaren hebben bezeten. HALEWIJN, de derde Kastelein van Leyden, gaf het, met twee morgen (1 bund. 70 v. r. 31 v. ell.) daar aan eed omgelegen, aan zijnen zoon FILIPS, den eersten Heer van *Wassenaar*, wiens kleinzoon BARTHOLOMEUS VAN WASSENAAR, die men op het jaar 1268 vermeld vindt als het hoofd van een nieuw geslacht, naar dit huis den naam van CRANENBURG aannam, en zijn wapen veranderde, voerende hij en zijne afstammelingen, op een schild van sabel, drie halve wassende manen van zilver, en op den helm eene kroon, waaruit kwam de kop van eeden hond of brak, tot den halsband toe van zilver, getongd van keel. Bij gebrek aan mans oir kwam dit huis, door het huwelijk van ELIZABETH VAN CRANENBURG, ENGELBERTS dochter met ADRIAAN VAN DER HOUVE, uit het geslacht van CRANENBURG, in dat van VAN DER HOUVE; waarin het niet lang bleef, aangezien hunne dochter, MARGARETRA VAN DER HOUVE, het door haar huwelijk met HUYBERT VAN DER MEER PIETRESE, in diens geslacht bragt.

Dit slot is waarschijnlijk in de Hoeksche en Kabeljauwsche twisten verwoest, en door de verveening van den grond zijn er geene overblijfselen meer van te vinden.

CRAPAALT of CRAPOEL, geh. in het *Land van 's Hertogenrade*, prov. *Limburg*, distr., arr. en $3\frac{1}{2}$ u. O. van *Maastricht*, kant. en gem. *Gulpen*; met 17 h. en 75 inw.

CRASKREEK, watertje in *Nederlands-Guiana*, kol. *Suriname*, dat tusschen het verlaten land van Klarenbeek en de suikerpl. Mijn-Hoop-en-La-Jalousie uit de *Boven-Commewijne* voortkomt, en zich tusschen de verl. plant. Petersburg en de koffijplant. Nieuw-Klarenbeek in de *Cottica* ontlast.

CRASOORD, geh. in het *Biland van Dordrecht*, prov. *Zuid-Holland*, arr. kant. en $\frac{1}{2}$ u. Z. ten W. van *Dordrecht*, gem. *Myl-Krabben-Nadort*.

CRAUBEEK of **CRAUBACH**, geh. in het *Land van Valkenburg*, prov. *Limburg*, arr. en 5 u. O. ten N. van *Maastricht*, kant. en $\frac{1}{2}$ u. W. van *Heerle*, gem. en 10 min. Z. van *Klimmen*; met 20 h. en 120 inw. Er wordt hier eene soort van graauwen steen gegraven, die tot bestrating wordt gebezigd, doch niet zeer algemeen, als zijnde, door gebrek aan vastheid, hiertoe niet genoeg geschikt.

CRAUTHEM, geh. in het balj. van *Luxemburg*, grooth. *Luxemburg*, kw., arr. en $\frac{1}{2}$ u. Z. van *Luxemburg*, kant. en 1 u. N. O. van *Bettemburg*, gem. en $\frac{1}{2}$ u. N. van *Roeser*, nabij de boorden der *Alzette*.

CRAUWELSGORS, pold in de bar. van *Breda*, prov. *Noord-Brabant*, *Vierde* dist., arr. en kant. *Breda*, gem. *Terheyden*; palende N. aan den Oudenpolder van *Zevenbergen* en den *Grooten-Zonzeelsche* polder, O. aan den *Grooten Zonzeelsche* polder, Z. aan de voorgronden tegen de *Mark*, W. aan *Hazeldonk*.

Deze pold. beslaat, volgens het kadaster, eene oppervlakte van 222 bund. 95 v. r. 82 v. ell., waaronder 222 bund. 87 v. r. 85 v. ell. schotbaar land. — Hij watert door eenen steenen sluis in den *Markdijk*, voorzien van eene drijfdeur en schuif, op den boezem van den *watermolen* uit, zijnde men, ten gevolge van de verlamming van den *Mark*, in het jaar 1791, moeten overgaan tot het bouwen van den thans bestaanden steenen *watermolen*, vóór dien tijd bestond er echter reeds een houten *watermolen*. Het zomerpeil is 25 d. boven A. P., het maalpeil 72 duim boven A. P. Het bestuur bestaat uit eenen *Dijkgraaf*, twee *Gezwoorenen* en eenen *Penningmeester*.

CRAWASSIBO, verl. plant. in *Nederlands-Guiana*, kol. *Suriname*. Zie *CARAWASSIBO*.

CRAYLO, voorn. buit. in *Gooiland*, prov. *Noord-Holland*, dat op het laatst der vorige eeuw, in twee buitenplaatsen verdeeld is, waarvan de eene *Noord-Craylo* en de andere *Zuid-Craylo* genoemd wordt. Zie de beide volgende art.

CRAYLO (NOORD-), **NOORD-CRAYLO** of **NOORD-CRAALO**, buit. in *Gooiland*, prov. *Noord-Holland*, arr. en $4\frac{1}{2}$ u. O. ten Z. van *Amsterdam*, kant. en $\frac{1}{2}$ u. Z. O. van *Naarden*, gem. en $\frac{1}{2}$ u. Z. W. van *Huizen*; palende Z. tegen *Zuid-Craylo*.

Zij wordt in eigendom bezeten door den Heer J. ROOSEBOEK, te *Amsterdam*.

CRAYLO (ZUID-), **ZUID-CRAYLO** of **ZUID-CRAALO**, buitengoed in *Gooiland*, prov. *Noord-Holland*, arr. en $4\frac{1}{2}$ u. O. ten Z. van *Amsterdam*, kant. en $\frac{1}{2}$ u. Z. O. van *Naarden*, gem. en $\frac{1}{2}$ u. O. van *Huizen*; palende tegen *Noord-Craylo*.

Zij behoort thans aan den Heer Mr. H. C. HOOFD GRAEFLAND, te *Amsterdam*.

CRAYSTEIN, slot op het eil. *Schouwen*, prov. *Zeeland*. Zie **CRAAIJESTEIN**.

CREBCA, oude naam van het thans niet meer bestaande *Zeeuwski* d. **CREECKE**, op het eil. *Zuid-Beveland*. Zie het volgende art.

CREEGKE, **CREEKE**, **KREEKE** of **KREEKE**, voorn. amb. en d. *Beoosten Yerseke*, op het eil. *Zuid-Beveland*, prov. *Zeeland*, ten Z. van *Broeke*.

Dit amb., dat eene oppervlakte van 782 gem. 188 roed. (ongeveer 344 bund.) besloeg, was eene heerl. die in het geestelijke, onder

het *land van Utrecht, dek. van Zuid-Beveland*, behoorde, aan wier *beint* het dijkgraafschap *Beoosten-Yerseke* gehecht was. Het adell. geslacht VAN *CRÈKE* of VAN DER *CRÈKE* ook wel VAN DER *KREKE* gespeld, dat van deze heerl. zijnen naam ontleende of daaraan den zijnen gegeven had, voerde tot wapen een schild van goud, beladen met twee zeebaren van keel. Van dit geslacht moet de heerl. reeds in de veertiende eeuw vervoemd zijn geweest, want vóór dat de goederen van de *CRÈCKE*, den 10 Januarij 1424, door Hertog JAN VAN *BEIJEREN*, aan OTTO VAN *REYERSWAAL* verkocht werden, had reeds het geslacht van VAN *ARKE* die bezeten. Het ambacht niet magtig zijnde alleen zijnen zedijk te onderhouden, moest daartoe gestadig de hulp zijner naburen inroepen, tot dat de geweldige vloed van 8 November 1550 het in eene zilten *plas* deed veranderen, waaronder het nog heden bedolven ligt.

CRÈJENVELD of *CRAIJENVELD*, voorn. ridderslike hofst. in het *Land van Heusden*, prov. *Noord-Brabant*, onder *Aalburg*, waar het geslacht *SPIJKEL VAN AALBURG* zich onthield doch welke reeds sedert jaren niet meer bestaat.

CRÈKE, voorn. amb. en d. op het eil. *Zuid-Beveland*, prov. *Zeeland*. Zie *CRÈCKE*.

CRÈMENS, naam, welken de *Negers* geven aan de verl. plant. *SAXE*, in *Nederlands-Guiana*, kol. *Suriname*. Zie *SAXE*.

CRÈMSE (*PIKIEN-*), naam, welken de *Negers* geven aan de katoenplant. *CASSENSBURG*, in *Nederlands-Guiana*, kol. *Suriname*. Zie *CRÈMSEBURG*.

CRÈMPENE, plaats, die in den giftbrief van het jaar 1064, onder de goederen van de kerk van *Utrecht* wordt opgeteld. Vermoedelijk is het het tegenwoordige *CRIMPEN AAN DE LEE* geweest. Zie dat woord.

CRÈNDALL, *CRINDALL* of *GRÈNDALL*, geh. in het balj. van *Bastogne*, gooth. *Luxemburg*, kw., arr. en 8½ u. N. W. van *Deekirch*, kant. en 1½ u. W. van *Clerff*, gem. en ¼ u. N. W. van *Bogen*.

CRÈPICORDIUM, Lat. naam van het fort *CRÈVECOEUR*, in de *Meijerij van 's Hertogenbosch*, kw. *Maasland*, prov. *Noord-Brabant*. Zie *CRÈVECOEUR*.

CRÈVECOEUR, fort in de *Meijerij van 's Hertogenbosch*, kw. *Maasland*, distr., arr., kant. en 1½ u. N. N. W. van 's *Hertogenbosch*, gem. *Empel-en-Meerwijk*, ½ u. W. van *Empel*.

In het jaar 1587, werd deze sterkte door den Staatschen Veldoverste den Graaf van *Hohenlo* gesticht, ter plaatse waar de Spaansche Veldoverste, *CLAUDE DE BARLAINONT*, Heer van *Haultepenne*, door dien Graaf, welke toen de schans bij *Engelen* belegerde, geslagen was, bij welke gelegenheid *Haultepenne*, eene doodelijke wonde ontving. Men wil dat de Spanjaarden, ten einde de smart uit te drukken, hun door het verlies van dien befaamden krijgsman veroorzaakt, die plaats *CRÈVECOEUR*, *CRÈNCOUMEN*, *HART-BREKER* of *HART-LEED* noemden, waarom de onzen dien naam aan de aldaar opgetrokken schans zouden hebben gegeven, hoewel anderen beweren dat de *Bosschenaars* haar dien gaven, omdat de vaart naar de *Maas* er door gestremd werd. *Hohenlo* slechte haar vervolgens, doch zij werd, in het jaar 1589, door de *Spaanschen*, op nieuws herbouwd. In het jaar 1590 werd *CRÈVECOEUR* wederom door *MAURITS*, Prins van *Oranje*, bemagtigd. *PIETER ERNST*-Graaf van *Mansfeldt*, trok er in het jaar 1595, op aan, en beschoot de vesting; doch *MAURITS* noodzaakte hem te wijken, en plaatste zich toen tusschen de schans en *MAURITS*'s leger, die daardoor zich gedwongen zag zijnen toeg te staen en af te trekken.

CREVECOEUR werd evenwel, in 't jaar 1699, door de Spanjaarden, onder den Admirant VAN ARRAGON, na éénen dag beschoten te zijn, veroverd, waarna zij, nog in dat zelfde jaar, door den Kardinaal ANDREAS VAN OOSTENRIJK, Gouverneur der Nederlanden, vergroot werd. 's Jaars daaraan, sloeg het Spaansche krijgsvolk, dat de schans bezet hield, wegens wanbetaling aan het munitie; hetwelk ten gevolg had, dat zij den 23 Maart, na een beleg van drie dagen, door Prins MAURITS, op nieuw werd veroverd, waarna hij haar met zeven bolwerken versterkte. In het jaar 1672, kwamen er de Franschen voor. De vesting was slecht voorzien van manschap en krijgsbehoefte, en werd, binnen weinige dagen, tot de overgave gedwongen. De Franschen bleven er in tot in het volgende jaar, wanneer zij, hunne overwinningen hier te Lande verlatende, ook uit CREVECOEUR trokken, nadat zij de huizen, die van de ingezetenen voor het grootste gedeelte verlaten waren, behalve dat van den Bevelhebber en de kerk, verbrand hadden en het kruidmagazijn hadden doen springen. De vestingwerken werden voorts, op last der Algemeene Staten, veezende, dat de vijand zich weder daarin zoude nestelen, geslecht. Nadat de vesting nu twee en zestig jaren verwoest had gelegen, werd zij in het jaar 1735 hersteld en versterkt. In het jaar 1746 heeft men, om het Bosscheveld des te beter onder water te kunnen houden en, tot meerdere zekerheid der stad, de Dieze, welke vroeger aan de westzijde achter de schans omliep, toegedamd, en er midden door heen geleid, waarop twee sluizen zijn gelegd, zoodat nu alle de schepen, die van of naar de stad willen, genoodzaakt zijn, in tijd van oorlog, door de vesting te varen, wordende in vredetijd de dam weggeruimd. In het jaar 1794, werd zij door de Franschen, onder den Generaal PICHEGRU, veroverd. Zij leed in den winter tusschen 1798 en 1799 zeer veel door het ijs en hoog water.

De vesting CREVECOEUR bestaat tegenwoordig uit vijf bolwerken. Over de Dieze, aan de oostzijde zijn, vlak voor de vesting, nog twee bolwerken gelegd, welke door twee halve manen gedekt worden. — De inw., die schier allen Herv. zijn, hebben hier eene kerk, welke sedert het jaar 1675 met die van Engelen vereenigd is, en thans tot de gem. van Engelen-Empel-en-Crevecoeur behoort.

CREVECOEUR, voorn. fort in Afrika, in Opper-Guinea, aan de Goudkust, in het rijk Acra, op eenen vrij grooten afstand van Sint-George-del-Mina.

Dit fort, voormaals, na Elmina en Cabo-Cors, het fraaiste op de gehele Goudkust, en eene der beste plaatsen voor den handel met de naburige binnenlanden, was, vermoedelijk in het jaar 1685, van gebakken steenen opgemetseld. Het had schoone batterijen, waarop zes en dertig ponders lagen; ten N. lagen kleine driehoekige buitenwerken en ten O. een, door eenen hoogen muur omgeven, plein, hetwelk 280 Rijnl. v. (85 ell. 8 d.) lang en omtrent 200 v. (62 ell. 7 palm. 8 d.) breed was. Dit plein was omstreeks het midden der achttiende eeuw, toen de Accraërs met de Aquamboërs in oorlog waren, door de eerstgenoemden aangelegd, om, in geval van nood, hunne vrouwen en kinderen daarin te bergen, ten einde onder het geschut van het fort vrij te zijn. Het fort was voorzien van ruime kamers en pakhuizen, benevens drie regenbakken, onder welke eene opene, te midden der groote plaats. Deze bak, die er nog aanwezig is, heeft eene diepte van 20 v. en eene wijdte van 52 v. in doorsnede, en kan eene groote menigte water bevatten. Nergens op de kust konden de schepelingen eertijds met meer gemak water bekomen, dan te CREVECOEUR; want

zij behoefden hunne watervaten slechts op het strand te rollen, tot onder de klip, waarop het fort staat, en de slang vast te maken aan de goot, welke, van den regenbak af, met baksteen door de klip gemetseld is, terwijl zij het andere einde van de slang in een vat staken; als men dan het water, vóór de goot, in eenen grootsteen bij den regenbak stortte, liep het van zelf in de vaten, zonder dat men die, zoo als op alle andere plaatsen, bij de put behoefde te brengen. Over de gezegde open regenbak is eertijds, tusschen de Nederlanders te CASVCOVA en de Deensche bezetting van het fort Christiaansburg, geschil ontstaan, bij gelegenheid, dat de Deensche Gouverneur HANSEN, met den Nederlandschen Gouverneur VAN DER PUIJ, bij wien hij een bezoek aflegde, op den rand van deze put gezeten, en over de nuttigheid daarvan in gesprek geraakt zijnde, beweerde, dat de Denen daarop even veel regt hadden als de Nederlanders, aangezien zij door eenen Deenschen metselaar gebouwd was. Dit verschil had eenen driejarigen oorlog ten gevolge en werd daarna in Europa bijgelegd.

Nadat de Engelschen, in het jaar 1782, reeds Comanie, Mourree, Cormantijn, Apon en Berkoe in handen hadden, kwamen zij ook voor CASVCOVA. Toen het Engelsche schip *de Leander* ter zee, en zekere Kapitein KENZY, met Engelsche troepen en Negers, het fort te land aanvielen, was de Nederlandsche Gouverneur juist aan de hoofdplaats d'Elmina, en had het bevel, tot zijne terugkomst, aan zekeren AUCHARD opgedragen. Wanneer alles tot den aanval gereed was, zond de Engelsche Kapitein eenen Officier, om het fort op te eischen; doch deze, van den dapperen Bevelhebber ten antwoord bekomen hebbende, dat hij het, zoo lang als het eenigzins mogelijk was, wilde verdedigen, begon het gevecht, dat zeer hevig was, en 17 dagen duurde, gedurende welken tijd CASVCOVA, zoowel door het nabij gelege Jamesfort, als door den *Leander*, beschoten werd, terwijl onze Negers zich dapper verweerden tegen de troepen van Kapitein KENZY, de Engelsche Accra-Negers en eene groote menigte Fantijnen. Het Opperhoofd van het nabij CASVCOVA gelegen, Nederlandsche d. Accra, Otto geheeten, toonde te dezer gelegenheid hoeveel hem aan de behoudenis van het fort gelegen was. De groote aanbiedingen van de Engelschen, die hem eene aanzienlijke belooning toezeiden, indien hij hun het fort wilde verkoopen, werden niet slechts door hem van de hand gewezen; maar hij kocht zelfs geweren, kruid en lood voor eigen rekening, zoolang hij goud had, en toen dit op was, zond hij door vreemde Negers onderscheidene slaven naar Christiaansburg, om daarvoor krijgsbehoefsten in te koopen, die hij dan onder de Negers van zijn dorp deed uitdeelen. Toen de Denen echter ontwaarden, waartoe die ammunitie diende, wilden zij aan niemand hunner meer kruid verkoopen, niettegenstaande zij de Engelschen daarvan rijkelijk voorzagen. AUCHARD, van zijnen kant, rigtte zelf den geheelen dag het kanon, en wanneer hij het waken niet langer konde uithouden, sloep hij zelfs op de batterij. Van beide zijden werd er scherp gevochten, zoodat er velen sneuvelden. Ten laatste zagen de Engelschen van de hoop, om dit fort te veroveren, af, waarom de Kapitein van den *Leander* zijn scheepsvolk van Jamesfort weder aan boord nam en onderzeil ging, ten einde de kust te verlaten en alzoo het beleg op te breken; doch de Deensche Bevelhebber KROG, van het fort Christiaansburg, die, ten gevolge van het geschil over de put, nog zeer op de Nederlanders gebeten was, had dit nauwelijks bemerkt, of hij zond eene groote cano bij den Engelschen Scheepsbevelhebber aan

boord, om hem te berigten, dat het fort, door gebrek aan kruid, zich niet lang meer zoude kunnen verdedigen; hierop keerde het schip terug en ving op nieuw aan het fort te beschieten, dat dan ook na vijf dagen geen kruid meer over had, waarop AUGARD des nachts in alle stilte het fort verliet. Toen de Engelschen het nu in bezit genomen hadden, werd het nabijgelegene, en mede door de bewoners verlaten, negerdorp aan kolen gelegd en vernield, het fort onbewoonbaar gemaakt, de beste stukken naar Jamesfort overgebracht en de andere in stukken geslagen. In het volgende jaar, 1783, deed men het geheele fort in de lucht springen en in eenen steenhoop veranderen, met medeweten van den Deenschen bevelhebber, die zoo veel had toegebracht tot het verdeden der Hollanders.

Nadat, ten gevolge van den vrede van 1784, in de maand Augustus 1785, de forten op de Kust van Guinea door de Engelschen aan de onzen terug gegeven waren, legde de Gouverneur LIERTIJK den eersten steen tot de wederopbouwning van het fort CREVECOEUR, ten minste werd er een begin gemaakt, om woningen voor hem zelve en de compagniesbedienden, op de zeezijde van de bovengemelde Grootte plaats te bouwen, en deze plaats, alsmede de groote regenbak, die vol steenen en vuiligheid was, schoon te maken; doch het fort bleef in puin liggen. Later zijn er wel plannen gemaakt om er een nieuw fort aan te leggen, maar deze zijn tot hier toe niet verwezenlijkt.

CREVECOEUR, verl. plant. in *Nederlands-Guiana*, kol. *Suriname*, aan de *Tawaycoerakreek*; ter regterzijde in het opvaren; palende bovenwaarts aan de verl. plant. Meindershoop, benedenwaarts aan de verl. plant. Waakzaamheid; 1000 akk. groot. Zij behoort thans aan de plant. *Indigoveld*.

CRIMPEN-AAN-DE LEK, gem. in den *Crimpenrewaard*, prov. *Zuid-Holland*, arr. *Rotterdam*, kant. *Schoonhoven* (17 k. d., 17 m. k., 3 s. d., 1 afd.); palende N. W. aan de gem. *Crimpen-op-den-IJssel*, O. aan *Lekkerkerk*, Z. aan de *Lek*, Z. W. aan de *Merwede*.

Deze gem. bevat den pold. *Crimpen-aan-de-Lek*, alsmede eenig buitendijks gelegen land, waarin het d. *Crimpen-aan-de-Lek*; benevens eenige verstrooid liggende h., beslaat eene oppervlakte van 669 bund. 74 v. r. 41 v. ell., telt 169 h. en ongeveer 1000 inw., van welken eenigen hun bestaan vinden in veeteelt, melkerij en kaasmaken; anderen leggen zich op de vischvangst toe, vooral op die van zalm, steur, elst en andere visch, welke in de *Lek* gevangen wordt; ook worden er vele hoepels gemaakt. Voorts heeft men er 5 scheepstimmerwerven, 1 houtzaagmolen en 2 koornmolens.

De inw., die hier bijna allen Herv. zijn, maken eene gem. uit, welke tot de klasse van *Gouda*, ring van *Schoonhoven* behoort. De eerste, die hier het leeraarambt heeft waargenomen, is geweest *ASTRONIUS JOHANNIS*, die in het jaar 1891 herwaarts kwam en in het jaar 1602 hier nog stond. Het beroep geschiedt door den kerkeraad.

De weinige R. K., die men er aantreft, behooren tot de stat. van *Haastrecht*. — Er is in deze gem. ééne school.

De gem. CRIMPEN-AAN-DE-LEK, ofschoon niet de grootste, echter eene der aangenaamste en wel gelegenste van den *Crimpenrewaard*, is eene heerl., voormaals toebehoord hebbende aan MAURITS LODEWIJK, Grave van *Nassau la Leck*, die haar den 30 Maart 1688 in bezit kreeg, maar ze ook weder in 1722 verkocht aan MARTINUS VAN BARNEVELD, Burgemeester van *Gorinchem*, van wien zij, door het huwelijk van zijne dochter ANNA VAN BARNEVELD, in het jaar 1759 gekomen is aan ABRAHAM DELCOURT, in wiens geslacht

nij tot nu toe verbleven is, wordende thans in eigendom bezeten door **Mr. ARND AALBRECHT DELCOURT VAN CRIMPEN**, Substituut-Officier bij de arrondissements-regtbank te Haarlem.

Het d. **CRIMPEN-AAN-DE-LEK** of **CRIMPEN-OP-DE-LEK**, vermoedelijk het oude **CRIMPEN**, dat men in eenen ouden giftbrief van het jaar 1064 vermeld vindt, ligt 2½ u. O. ten Z. van Rotterdam, 3¼ u. W. Z. W. van Schoonhoven, aan de Lek, ter plaatse waar deze riv. in de Maas valt. De nabijheid dezer rivieren, en de vereeniging van de Maas en de Lek met de Merwede tegenover dit dorp, vermeerderen niet slechts de aange- naamheid der ligging, maar zetten het, door het gestadig voorbij stevenen der schepen en stoombooten niet weinig levendigheid bij.

De gelegenheid van **CRIMPEN-AAN-DE-LEK**, was in den tachtigjarigen oorlog van zeer veel gewigt, zoodat hier twee sterke schansen waren opgeworpen, welke den doortogt op de Lek en de Merwede geheel stopten. Deze schansen werden, in het jaar 1578, door den Spaanschen Veldheer **GILLES VAN BARLANMONT**, Heer van *Hierges*, met twee honderd man bezet. **WILLEM I**, Prins van Oranje, zond hierop drie honderd paarden en acht vaandels voetknechten naar den Zwijndrechtschen waard, en deed bij Ridderkerk eene schans opwerpen, waaruit de vijand konde worden belemmerd en tot de overgave der schansen te **CRIMPEN** gedwongen, hetwelk dan ook, den 21 Februarij des volgende jaars, gelukte; nadat de dijk van den Riederwaard was doorgestoken en de Spanjaarden door het afsnijden van den toevoer waren uitgehongerd.

De kerk staat buitendijks en is een vrij net gebouw, pronkende met eenen vierkanten toren, van eene middelbare hoogte, met eene vierkante spits, en van een slagruwerk voorzien, van binnen bijzonder uitmuntende door een fraai, met lofwerk uitgesneden doophekje.

De dorpschool wordt gemiddeld door een getal van 120 leerlingen bezocht.

Men heeft er ook een pontenveer op de b. den Elshout, onder Nieuw-Lekkerkerk. — De kermis valt in op Hemelvaartsdag.

Het wapen van **CRIMPEN-AAN-DE-LEK**, bestaat uit drie halve manen. **CRIMPEN-AAN-DE-LEK**, pold. in den *Crimpenrewaard*, prov. *Zuid-Holland*, arr. *Rotterdam*, kant. *Schoonhoven*, gem. *Crimpen-aan-de-Lek*; palende N. aan den pold. Kortland en Langeland, O. aan Lekkerkerk, Z. en Z. W. aan de buitendijksche landen onder *Crimpen-aan-de-Lek*.

Deze pold., die eene oppervlakte van 541 bund. 36 v. r. beslaat, en 140 h., waaronder 28 boerenhofsteden, tolt, wordt van het overtollige water ontlast, en tevens van het noodige water voorzien, door twee molens, die door eene sluis, het water uit en in de Lek brengen. Het polderbestuur bestaat uit twee Leden en eenen Polder-schoot, die tevens Secretaris is.

CRIMPEN-AAN-DEN-IJSSEL, b. in den *Crimpenrewaard*, prov. *Zuid-Holland*. Zie **CRIMPEN-OP-DEN-IJSSEL**.

CRIMPENERWAARD, bedijking en hoogheemraadschap, prov. *Zuid-Holland*. Zie **CRIMPENREWAARD**.

CRIMPEN-OP-DE-LEK, d. in den *Crimpenrewaard*, prov. *Zuid-Holland*. Zie **CRIMPEN-AAN-DE-LEK**.

CRIMPEN-OP-DEN-IJSSEL, gem. in den *Crimpenrewaard*, prov. *Zuid-Holland*, arr. *Rotterdam*, kant. *Schoonhaven* (17 k. d., 17 m. k., 3 i. d.); palende N. W. aan den IJssel, die het van de gem. *Capelle-en-het-Slot-te-Capelle-op-den-IJssel* scheidt, N. O. aan *Ouderkerk-aan-den-IJssel*, Z. O. aan *Crimpen-aan-de-Lek* en Z. W. aan *Stormpolder*.

Deze gem. bestaat uit de pold. Kortland en Langeland, bevat de b. Crimpen-op-den-IJssel en eenige verstrooid liggende h., beslaat, volgens het kadaster eene oppervlakte van 599 bund. 14 v. r. 64 v. ell., waaronder 577 bund. 15 v. r. schotbaar land, telt 158 h. en ruim 900 inw., die meest in veeveelt en melkerij hun bestaan vinden. Voorts heeft men er 2 scheepstimmerwerven, 4 touwslagerijen, 4 steenbakkerijen en 3 rietmattenmakerijen.

De Herv., die het grootste gedeelte der inw. uitmaken, behooren tot de gem. van Ouderkerk-Crimpen-op-den-IJssel-en-Stormpolder, terwijl de Ambachtsheer van CRIMPEN-OP-DEN-IJssel ook voor een derde het regt van goedkeuring van den Predikant dier gemeenten heeft, zoo als ook om het andere jaar, door de ingezetenen van CRIMPEN een Ouderling en een Diaken te doen benoemen. — De R. K., van welke men er slechts 15 telt, worden tot de stat. van *Haastrecht* gerekend. — Er is in deze gem. geen school, maar de kinderen genieten onderwijs te Ouderkerk-aan-den-IJssel, alwaar de ingezetenen van CRIMPEN-OP-DEN-IJssel ook hunne dooden plagten te begraven; thans echter hebben zij eene eigen begraafplaats.

Deze gem. is eene heerl., in eigendom toebehoorende aan de erfgenamen van Vrouwe ANNA BOUT VAN LIESHOUT, douairière van den Graaf VAN HOGENDORP.

De b. CRIMPEN-OP-DEN-IJssel of CRIMPEN-AAN-DEN-IJssel, thans meestal KRIMPEN-OP-DEN-IJssel gespeld, ligt $1\frac{1}{2}$ u. O. van Rotterdam, $3\frac{1}{2}$ u. W. ten Z. van Schoonhoven, aan den IJssel, over welke rivier hier een ponteveer is op Capelle-op-den-IJssel. — Van deze b. wordt reeds onderscheiden van het d. Crimpen aan de Lek, melding gemaakt in een handvest, ten jare 1323, aan die van Lekkerkerk gegeven.

Het wapen van CRIMPEN-AAN-DEN-IJssel bestaat uit een veld van zilver, beladen met drie afgaande manen van sabel.

CRIMPENREWAARD, thans meestal KRIMPENREWAARD gespeld, bedijking en hoogheemraadschap, prov. Zuid-Holland, arr. Rotterdam; palende O. aan den Lopikerwaard en wordende voorts Z. door de Lek van den Allasserwaard, Z. W. door de Maas van het Land van IJsselmonde, N. W. door den IJssel van Schieland en N. door die zelfde riv. van het Grootwaterschap van Woerden gescheiden.

Hij ontleent zijnen naam van het daarin gelegen d. Crimpen, beslaat, volgens het kadaster, 16,356 bund. 42 v. r. 81 v. ell., waaronder 14,944 bund. 90 v. r. 16 v. ell. schotbaar land, en bevat de navolgende 15 gem.: Ammerstol, Berkenwoude-en-Achterbroek, Crimpen-aan-de-Lek, Crimpen-op-den-IJssel, Gouderak, Haastrecht, 's Heeraartsberg-en-Berg-Ambacht, de Lek, Lekkerkerk, Ouderkerk-aan-den-IJssel, Schoonhoven, Stolwijk, Vlist-en-Bonrepas en Zuidbroek, beslaande alzoo het grootste gedeelte van het kant. *Schoonhoven*, benevens een zeer klein gedeelte van het kant. *Gouda*, en daarin ruim 15,000 inw., onder welke 13,800 Herv., uitmakende 10 kerk. gem. met even zoo vele kerken, die door 11 Predikanten bediend worden. Ook zijn er ongeveer 1200 R. K., die twee stat. uitmaken en even zoovele kerken hebben, welke bediend worden door 2 Pastoors. Voorts heeft men er 18 steen- en pannebakkerijen, 13 scheepstimmerwerven, 39 touwslagerijen, 12 leerlooijerijen, 1 loodwitmakerij, 1 bierbrouwerij, 1 aardappelensiroopfabriek, 1 houtzaagmolen en 10 korenmolens.

Deze waard bevat meestal lage landden, waarvan de grond broekachtig is, maar die echter, door eene tamelijke vruchtbaarheid, den in-

en opgezetenen over het algemeen, buiten ongewone rampen, welvaart aanbrengen. Zij bestaan gedeeltelijk in goede wei- en hooilanden, gedeeltelijk in hennip en hoplanden. De veengrond is zoo los, dat men bij het voorbijsnellen van een rijtuig, op de smalle wegen, dien duidelijk voelt schudden. Een dezer binnenwegen kan, bij drooge en heete zomers, zoo verhit worden, dat men er de hand niet ophouden kan, ja, dat men er rook en vlammetjes heeft zien uitkomen, vanwaar hij den naam van Brandweg draagt; hoewel het laatste slechts zeer zelden gebeurt. — In het begin dezer eeuw had men het ontwerp gevormd, om een gedeelte van dezen waard te verveenen. Reeds had men onderscheidene bruggen en sluizen aangelegd en een stoomwerktuig gebouwd, toen men bespeurde, dat de veengrond, welke echter vooraf beproefd, en als zeer goed was opgegeven, van geene beste hoedanigheid was, waarom men van dit plan, tot groote schade der deelnemers, heeft afgezien.

De tijd der bedijking van den CRIMPENREWAARD is geheel onbekend; men hoort het er echter voor, dat deze waard, zoo niet de oudste, ten minste eene der vroegste strcken van ons Land is, welke tegen het water is bedijkt geworden. Ook vindt men duidelijk genoeg in eene handvest van Graaf FLORIS den Vette, gegeven in het jaar 1097, dat de CRIMPENREWAARD toen reeds moet bedijkt zijn geweest, verruims daarbij eenige bepalingen betrekkelijk den dijk van dezen waard gemaakt zijn. Aangezien deze landen ook van sneeuw- en regenwater dienden ontlast te worden, zoo zijn er van tijd tot tijd vlieten gegraven en sluizen aangelegd, ten einde dit water bij laag getij te lozen; waarvan nog vele oetdooijen en handvesten voorhanden zijn. Onder anderen kreeg Lekkerkerk, in het jaar 1525, 's daags na St. Maria, van PEREN, Heer VAN DE LEK, een voorregt tot het leggen van een waterschap: » door Crimpen op die IJsele, ende Crimpen op de Merwede, tot in Vlietinger Wale, en door de Waal, en door den dijk ter halver IJssel toe." Door het verhoogen der rivieren begon men evenwel gekweld te worden van het binnenwater, hetwelk langs dien weg niet genoegzaam kon geloosd worden, waardoor soms zelfs in den zomer de landen nog onder water stonden. In dit ongerief kwam men echter te hulp door middel van molens. Het stichten dezer molens in den CRIMPENREWAARD is zoo oud als de uitvinding. Eene oude overlevering wil, dat op den pold. de Nesse, onder Ouderkerk, de eerste watermolen in dezen waard zoude gestaan hebben. Thans wordt hij door 41 molens en 14 sluizen van het overtollige water ontlast. Men is op de meeste polders verplicht twee hoog te malen en dan is het land menigmalen nog met het water bezet.

In het jaar 1422, heeft Hertog JAN VAN BEIJEREN eenige orde gesteld, op de beheering van den CRIMPENREWAARD, doch de daartoe betrekkelijke handvest was alleen voor vijf jaren geldig; maar op den 13 Mei 1430. verkreeg de waard eene nieuwe handvest, gegeven door FILIPS VAN BOURGONDIË en JOHANNES VAN BEIJEREN. FILIPS, die hier eigenlijk de wetgever was, bevestigde den toen aanwezigen Dijkgraaf in zijn ambt; na zijn overlijden zou zijn opvolger, die tot driehonderd wilhelmus schilden (480 guld.) in den waard moest gegoed zijn, door den Hertog of zijne nakomelingen verkoren worden; wanneer dit echter binnen eene maand niet geschiedde, dan zoude het de gemeene steden, met den meeste volge van den Lande in de schouwe gelegen, vrijstaan, eenen anderen Dijkgraaf te kiezen. Uit kracht van deze bepaling werd de verkiezing later door de Staten van Holland en West-Friesland gedaan; thans geschiedt zij door den Koning. Volgens de gemelde handvest van

FILIPS VAN BOURGONDIE moesten zeven Heemraden van den CRIMPENREWAARD gekozen worden, die binnen de schouwe van de bedijking woonachtig, geërfd of gegoed zouden zijn; van welken de steden Dordrecht, Schoonhoven en Gouda ieder twee zouden kiezen en zetten, en de Dijkgraaf zou de zevende kiezen. Deze moesten ieder tot honderd Wilhelms Hollandsche schilden (168 guld.) toe, of daarboven in den waard gegoed zijn. Dit laatste is, bij nieuwe schikking, van 2 Junij 1675, tusschen het kollegie van Dijkgraaf en Hoogdijkheemraden en de ingezetenen van den waard, veranderd in de waarde van drieduizend gulden. Thans bestaat het dijkskollegie van den CRIMPENREWAARD uit: eenen Dijkgraaf, zeven Hoogheemraden, eenen Secretaris, die tevens Ontvanger van het taxatiegeld der dijken is, en eenen Penningmeester. Zij moeten volgens de handvest jaarlijks worden verkoren.

Weleer is er eenig geschil ontstaan, of het aan de steden Dordrecht en Gouda, die wel zeer nabij, maar eigenlijk niet in den CRIMPENREWAARD liggen, vrijstond, Hoogheemraden aan te stellen, die in deze steden en dus niet binnen de schouw van den waard woonachtig waren, zooals dit bij die van Dordrecht, vóór het jaar 1600, wel geschied was; doch waarvan zij zich naderhand hebben onthouden: en als er in het begin der vorige eeuw, door een dergelijk geval moeijelikheden tusschen het kollegie en de Kavelen of Ingelanden waren gerezen, is er, in het jaar 1708, onder willige condemnatie van den Hoogenraad, eene overeenkomst getroffen, waarbij de Regering der stad Dordrecht beloofde in het vervolg geen Hoogdijkheemraad aan te stellen, dan die wezenlijk in den CRIMPENREWAARD zijne vaste woonplaats zou houden; doch de Hoogdijkheemraad, waarover toen het geschil was, zou, gedurende zijn leven, in bediening blijven. Die van Gouda zijn mede langen tijd van meening geweest, dat zij vermogten, wegens hunne stad, Hoogdijkheemraden aan te stellen, die of in gezegde stad woonden, of ten minste, gedurende hun hoogdijkheemraadschap, eene vaste woonplaats binnen de schouw van den CRIMPENREWAARD hadden gekozen. Hierover werd door de Kavelen of Ingelanden meermalen proces tegen hen gevoerd, tot dat Burgemeesters van Gouda zich, in het jaar 1667, tot de Staten van Holland en West-Friesland wendden, om, bij octrooi, het regt ter aanstelling van ingezetenen uit hunne stad tot Hoogdijkheemraden te verwerven. Dit verzoek vestigden zij op den twijfelachtigen zin der handvest van Hertog FILIPS VAN BOURGONDIE en op de gelegenheid der stad Gouda, waarvan het regtsgebied, door middel van de nabijgelegen Haastrechtsche brug over den IJssel, aan den CRIMPENREWAARD gehecht was; zoodat de Hoogdijkheemraden, die binnen hunnen stad verblijf hielden, in tijd van nood, altijd geredelijk konden tegenwoordig zijn, ja, zelfs gemakkelijker dan anderen, die binnen de schouw, maar dieper in den waard woonden. Dit octrooi werd den Heeren van Gouda door de Staten in hetzelfde jaar verleend, en is later in volkomen gebruik gebleven. De Secretaris wordt aangesteld door de Heeren van Dordrecht, Gouda en Schoonhoven. De Penningmeester wordt door tien dorpen in den CRIMPENREWAARD verkoren. Het dijkskollegie vergadert gewoonlijk driemaal in het jaar, als: op den eersten Dingsdag in de maand April te Schoonhoven; op den eersten Dingsdag na St. Odulphus of den 12 Junij, en op den 1 October te Ouderkerk aan den IJssel. Bij de eerste vergadering worden de nieuwe keuren op den dijk gelegd, en bij de volgende reizen nagezien of ieder aan die keuren heeft voldaan, en wordt dan ook *dag van achting* of *regtdag* gehouden. Tot het bewaren van de regten, privilegiën en

landreken van den **CRIMPENSWAARD** zijn te vier Gemagtigden uit de gemeenten, welke ten dien einde in kavels verdeeld zijn. Het eerste dezer kavels is Lekkerkerk, Ouderkerk-aan-den-IJssel, met half Gouderak; het tweede Berg-Ambacht en de andere helft van Gouderak; het derde Stolwijk, Crimpen-aan-den-IJssel en Crimpen-aan-de-Lek; het vierde bestaat uit Berkoude met den Achterbroek, waarbij komen Haastrecht, Vlist met Bonrepas. De rekeningen van het dijkgraaf- en hoogdijkheerraadschap van den **CRIMPENSWAARD** geschieden, om de twee jaren, altoos in het oneven jaar, op den eersten Dingsdag in Junij, bij rondgaande beurten in ieder der dorpen welke onder het hoogheerraadschap van den waard behooren.

De **CRIMPENSWAARD** staat, door zijne ligging aan de riv. de Lek, oogemeens bloot voor hooge waterfloeden en overstromingen. Omtrent het jaar 1579 is de waard doorgebroken en bleef wel zeven volle jaren gemeenswaters met de rivier. Dikwijls verkeerde deze landstreek naderhand in gevaar, doch is menigmaal door de rampen van den naburigen Alblasward en andere doorbraken gered. In het jaar 1726 onderging den **CRIMPENSWAARD** eenen zwaren waterfloed, door het opzwellen van de Lek, die bij den Hemsteep, waar voordezen het klooster Hem gestaan heeft, met eenen ijsdam bezet geraakte, welke geen doortogt liet aan het, in den voorgaanden herfst, door den zwaren regen, aanmerkelijk boven peil gerezen bovenwater. Op den 21 Januarij, des avonds ten zeven ure, brak de Lekdijk, beneden Schoonhoven, met een gat van 25 roed. lang en omtrent 30 of 40 voet diep, door, waardoor de **CRIMPENSWAARD** onderliep en den ingezetenen eene doerniswaardige ellende overkwam, welke door de gestrengte vorst niet weinig verzwaaarde. Het land stond van 8 tot 10 v. onder water, en de Lek was te Jaarsveld 58 duim boven het klokalag. Het duurde tot diep in de maand Maart eer de rivier geheel van het ijs bevrijd was en men in staat geraakte, om de gaten digt te krijgen en, tot redding van den **CRIMPENSWAARD**, de sluizen te openen; ook had dit in den beginne niet het gewenscht gevolg en men zag tot in het midden van den zomer de lage landen blank liggen. Met den tijd echter werd deze aangename landouw weder door uitmalen droog gemaakt.

Den 25 Maart 1751 besweek de dijk, met eene, opene rivier, bij Jaarsveld en overstroomde den waard. Van dit onheil nauwelijks hersteld, trof deze landstreek wederom eene zware ramp, doordien, in het jaar 1760, een ijsdam sich beneden Schoonhoven vastrette, waardoor de dijk bij Bergsteep, even onder Schoonhoven, in Februarij van dat jaar, besweek, en de waard weder met het alvernielende water bedekt werd. Bij dezen ramp kwam nog eene sterfte onder het rundvee, welke vele stallen geheel ledig maakte, zoodat vele te voren welgestelde landheeren tot volblagen armoede vervielan. De landerijen waren destijds geen geld waard, ja, men kon die, zelfs te geefs, niet kwijt worden.

CRINDALL, geh. in het halj. van *Bastogne*, grooth. *Luxemburg*.
Zie **CRINDALL**.

CRISPIJN en ook **KOKONASSI**, divisie in *West-Indië*, op het *Curacaosche* eil. *Saba*, welks haizen 3350 v. boven de oppervlakte den zee verheven staan.

CRISTAL (MONTE-DE-), Portugesche naam van het **KRISTALGEBERGTE** in *Oost-Indië*, op het *Sundasche* eil. *Borneo*. Zie **KRISTALGEBERGTE**.

CROBO, landstreek in *Afrika*, in *Opper-Guinea*, aan de *Goudkust*, behoorden de kon. *Aquapim* en *Ningo*.

De bewoners hebben, niettegenstaande de pogingen van den Koning van Assiantie, om hen tot onderwerping te brengen, hunne onafhankelijkheid weten te bewaren.

CROE (SOENGEJ-), distr. in *Oost-Indië*, op het *Sundasche* eil. *Sumatra*, ads. resid. *Bengkoelen*.

CROESANNA, naam dien de Negers geven aan de koffijplant. *COMISAAN*, in *Nederlands-Guiana*, kol. *Suriname*. Zie *COMISAAN*.

CROGTEN (DE-), pold. in de bar. van *Breda*, prov. *Noord-Brabant*, *Vierde* dist., arr. en kant. *Breda*, gem. *Teteringen*; palende N. aan den ouden Weg tusschen *Breda* en *Terheiden*, O. aan den *Speelhuispolder*, Z. en W. aan den buitenkant tegen de *Mark* en aan de kleine *Warande*.

Deze pold., reeds vroeg door eene kade omsloten, beslaat, volgens het kadaster eene oppervlakte van 68 bund. 98 v. r. 3 v. ell., waaronder 45 bund. 98 v. r. 51 v. ell. schotbaar land. Het land, dat 50 d. boven A. P. ligt, wordt door eene steenen sluis, voorzien van eene deur, op de *Mark*, van het overtollige water ontlast. Het bestuur bestaat uit éenen *Dijkgraaf*, fungerende tevens als *Secretaris* en *Penningmeester*, en eenen *Poldermeester*.

CROIS (ST.), Fransche naam van het d. *St. Kruis*, in *Staats-Vlaanderen*. Zie *Kruis (St.)*.

CROIS (ST.-), geh. in het *Land van Daalhem*, prov. *Limburg*. Zie *Cruis (St.-)*.

CROISILLES, voorm. hoofdleen, in *Staats-Vlaanderen*, in het *Vrije van Sluis*, in het *Land van Kadzand*, aan hetwelk eenige voorregten verbonden waren. Het hield in 1794, bij het vernietigen der leenregten, op te bestaan. Toen behoorde het aan den Heer *LEONARDUS FELLEMAN*, en stond als een leen onder den *Burg van Bruggen*, overigens onder het collegie van den *Vrije*.

CROIX (LA-), naam, welke de Negers geven aan den kostgrond *CAMPENBURG*, in *Nederlands-Guiana*, kol. *Suriname*. Zie *CAMPENBURG*.

CROIX (ST.), d. in *Staats-Vlaanderen*, prov. *Zeeland*. Zie *Kruis (St.)*.

CROMFOIRT, oude naam van het dorp *CROMVOIRT*, in de *Meijrij van 's Hertogenbosch*, kw. *Oisterwijk*, prov. *Noord-Brabant*. Zie *CROMVOIRT*.

CROMMAAR, maar of riv. in *Hunsingo*, prov. *Groningen*. Zie *KROMMENAAR*.

CROMMELINSGIFT, katoenplant, in *Nederlands-Guiana*, kol. *Suriname*, aan den *Tapoeripakreek*, ter linkerkzijde in het opvaren; palende bovenwaarts aan de katoenplant. *Breda*, benedenwaarts aan de katoenplant. *Groningen*; 780 akk. groot, met 96 slaven; bij de Negers *FACKER* genoemd.

CROMMENIE, verl. plant, in *Nederlandsch-Guiana*, kol. *Suriname*, aan de *Suriname*, ter rechterzijde in het opvaren; palende bovenwaarts aan den houtgrond *Overbrug*, benedenwaarts aan de suikerplant. *la Simplicité*; 684 akk. groot. Voorheen werd zij *Zandpunt* genaamd.

CROMMEN-IJE, d. in het balj. van *Blois*, prov. *Noord-Holland*. Zie *KROMMENIE*.

CROMMEN-IJE-DIJK, d. in het balj. van *Blois*, prov. *Noord-Holland*. Zie *KROMMENIEDIJK*.

CROMMEN-IJE-HORN, geh. in het balj. van *Blois*, prov. *Noord-Holland*. Zie *KROMMENIEHORN*.

CROMSTRIEN, heerl. in den *Hoekschenwaard*, prov. *Zuid-Holland*. Zie *CROMSTRIJEN*.

CROMSTRIJEN of **CROMSTRIJEN**, heerl. in den *Hoekschenwaard*, prov. *Zuid-Holland*, arr. *Dordrecht*, kant. *Oud-Beijerland*; palende N. aan de heerl. *West-Maas-en-Group*, O. aan *Strijen*, Z. aan het *Hollandsdiep*, W. aan *Zuid-Beijerland* en *Oud-Beijerland*.

Zij bevat de pold. *Klein-Cromstrijen*, *Nieuw-Cromstrijen*, *Groot-Cromstrijen* en *Numanspolder*, en daarin de d. *Klaaswaal* en *Numansdorp* en beslaat eene oppervlakte van 5195 bund.

De Herv. inw. behooren tot de gem. *Klaaswaal* en *Numansdorp*. — De R. K. worden tot de stat. van *Oud-Beijerland* gerekend. — Men heeft in deze heerl. twee scholen, als ééne te *Klaaswaal* en ééne te *Numansdorp*.

Deze heerl. is ontstaan uit eene gift van den Roomschen Koning *Maximiliaan*, die, den 16 Junij 1492, aan zijnen eersten Secretaris *Gerrit Numan*, uitgif zekere nieuwe aanwassen, rietgorsen, slijken, rietbosschen, visscherijen, vogelarijen, enz.

CROMSTRIJEN (GROOT-), **GROOT-CROMSTRIJEN** of **GROOT-CROMSTRIJENSCHEN-POLDER**, pold. in den *Hoekschenwaard*, prov. *Zuid-Holland*, arr. *Dordrecht*, voor een klein gedeelte kant. 's *Gravendeel*, gem. *Strijen*, overigens kant. *Oud-Beijerland*, gem. *Numansdorp*; palende N. aan de pold. *Klein-Cromstrijen* en *Nieuw-Cromstrijen*, O. aan *Nieuw-Cromstrijen* en den *Ouden-Klem*, Z. aan den *Numanspolder*, W. aan den *Grooten-Zuid-Beijerlandschenpolder*.

Deze pold., die in het jaar 1625 bedijkt is, liep den 7 December 1627 weder geheel onder, en bleef tot in Maart 1628 blank liggen. Hij beslaat, volgens het kadaster, eene oppervlakte van 1301 bund. 78 v. r. 86 v. ell., waarvan 1272 bund. 34 v. r. 42 v. ell. onder *Numansdorp*. Men telt daarin 14 boerenwoningen. — Het polderbestuur bestaat uit éénen *Dijkgraaf*, twee *Heemraden* en éénen *Penningmeester*.

CROMSTRIJEN (KLEIN-), **KLEIN-CROMSTRIJEN** of **KLEIN-CROMSTRIJENSCHEN-POLDER**, pold. in den *Hoekschenwaard*, prov. *Zuid-Holland*, arr. *Dordrecht*, kant. *Oud-Beijerland*, gem. *Klaaswaal*; palende N. aan *Oud-Cromstrijen*, met *Oud-Beijerland* bedijkt, O. aan *Nieuw-Cromstrijen*, Z. aan *Groot-Cromstrijen*, W. aan den *Klein-Zuid-Beijerlandschenpolder*.

Deze pold., in het jaar 1618 bedijkt, is groot, volgens het kadaster, 223 bund. 65 v. r. 15 v. ell., waaronder 215 bund. 65 v. r. 15 v. ell. schotbaar land, bevat 2 boerenwoningen, en wordt door eene sluis van het overtollige water ontlast. — Het polderbestuur bestaat uit eenen *Dijkgraaf*, twee *Heemraden* en eenen *Penningmeester*.

CROMSTRIJEN (NIEUW-), **NIEUW-CROMSTRIJEN** of **NIEUW-CROMSTRIJENSCHEN-POLDER**, pold. in den *Hoekschenwaard*, prov. *Zuid-Holland*, arr. *Dordrecht*, kant. *Oud-Beijerland*, gem. *Klaaswaal* en voor een klein gedeelte gem. *Strijen*; palende N. en N. O. aan *Oud-Cromstrijen*, met het *Westmaas-Nieuwland* bedijkt, N. O. en O. aan den *Oudlandsche-polder*, Z. aan *Groot-Cromstrijen*, W. aan *Klein-Cromstrijen*.

Deze pold., welke in het jaar 1602 bedijkt is, beslaat, volgens het kadaster, eene oppervlakte van 592 bund. 11 v. r. 48 v. ell., waaronder 490 bund. 49 v. r. 89 v. ell. onder *Klaaswaal*, terwijl de geheele pold. 868 bund. 11 v. r. 81 v. ell. schotbaar land bevat. Hij watert door twee sluisen uit en men telt er 7 boerenwoningen. — Het polderbestuur bestaat uit eenen *Dijkgraaf*, twee *Heemraden* en eenen *Penningmeester*.

CROMSTRIJEN (OUD-), pold. in den *Hoekschenwaard*, prov. *Zuid-Holland*, arr. *Dordrecht*, kant. *Oud-Beijerland*, gem. *Klaaswaal*; pa-

lande N. en O. aan den Westmaas-Nulandschenpolder, waarmede hij in het jaar 1559 bedijkt is, Z. aan Nieuw-Cromstrijen, W. aan Oud-Cromstrijen, dat met Oud-Beijerland bedijkt is. — Deze pold. is in het jaar 1557 bedijkt.

Deze pold. beslaat eene oppervlakte van 604 bund. 51 v. r. 96 v. ell., telt 6 boerenwoningen en watert door eene sluis te Goidsehalkeoord, aan de Maas, uit. Het polderbestuur bestaat uit eenen Dijkgraaf en vier Heemraden.

CROMSTRIJEN (OUD-), pold. in den *Hoekschenwaard*, prov. *Zuid-Holland*, arr. *Dordrecht*, kant. *Oud-Beijerland*, gem. *Klaarwaal*; palende W. en N. aan den Oud-Beijerlandsche-polder, waarmede hij in het jaar 1557 bedijkt is, O. aan den voorschreven polder Oud-Cromstrijen, in de bedijking van het Westmaas-Nieuwland, Z. aan de polders Nieuw-Cromstrijen en Klein-Cromstrijen.

Deze pold. beslaat eene oppervlakte van 209 bund. 51 v. r. 63 v. ell., waaronder 199 bund. 87 v. r. 52 v. ell. schotbaar land, watert uit door eene sluis te Oud-Beijerland op de Maas en telt 6 boerenwoningen. — Het polderbestuur bestaat uit eenen Dijkgraaf en twee Heemraden.

CROMVLIET, thans veelal **KROMVLIET** gespeld, buit. in *Delfland*, prov. *Zuid-Holland*, arr. en 4 u. Z. Z. O. van 's *Gravenhage*, kant. en 1 u. W. ten Z. van *Voorburg*, gem. en 5 min. N. O. van *Rijswijk*.

CROMVOIRT, gem. in de *Meijerij van 's Hertogenbosch*, kw. *Oisterwijk*, prov. *Noord-Brabant*, *Tweede* distr., arr. en kant. 's *Hertogenbosch* (4 k. d., 6 m. k., 2. s. d.); palende N. aan de gem. 's *Hertogenbosch*, O. en N. aan *Vught*, W. aan *Helvoirt* en N. W. aan de *Boschesloot*, welke haar van *Vlijmen* scheidt.

Deze gem. bevat het d. *Cromvoirt*, het geh. *Deuteren* en eenige verstrooid liggende huizen, beslaat eene oppervlakte van 1568 bund. 97 v. r. 78 v. ell., telt 78 h. en 490 inw., die meest in den landbouw hun bestaan vinden.

De R. K., die hier 480 in getal zijn, behooren gedeeltelijk tot de par. van *Cromvoirt*, gedeeltelijk tot die van *Vught*. — De Herv., van welke men er een tiental aantreft, worden tot de gem. *Vught-en-Cromvoirt* gerekend. — Men heeft in deze gem. twee scholen, eene te *Cromvoirt* en eene te *Deuteren*, die gezamenlijk door 90 leerlingen bezocht worden.

Het d. **CROMVOIRT**, eertijds **CROVOIRT**, thans in de wandeling veelal **CROVIER**, ligt 1 u. Z. W. ten W. van 's *Hertogenbosch*, 1 u. W. van *Vught*. — Men telt er in de kom van het d. 20 h. en 140 inw.

De R. K. van dit d. waren eertijds onderhoorig aan de par. van *Vught*, doch werden in het jaar 1717 daarvan afgescheiden, en maken sedert eene afzonderlijke par. uit, die tot het voorn. bisd. of vic. gen. apost. van 's *Hertogenbosch*, dek. van *Orthen*, behoort, 540 zielen en daaronder 200 communicanten telt, en door eenen *Pastoor* bediend wordt. De schuurkerk, in het gezegde jaar gebouwd, is aan den H. **LANBERTUS** toegewijd. De oude kapel, welke vroeger te **CROVOIRT**, stond en na de Reformatie tot kerk voor de Herv. gediend heeft, is op het einde der vorige eeuw ingestort, zijnde toen het torentje alleen staan gebleven, doch dit is in het jaar 1824 afgebroken.

De dorpschool wordt gemiddeld door een getal van 80 leerlingen bezocht. **CROVOIRT** werd in het jaar 1505 door *Filips den Schoonen*, *Hertog van Brabant*, als eene heerlijkheid verpand, doch zeer weinige jaren daarna loste de stad 's *Hertogenbosch* dit pandschap af. — In het jaar 1740 leed dit dorp geweldig door het hoog water.

Het wapen dezer gem. bestaat uit den H. **LANBERTUS**.

CROMVOIRT (BINNENPOLDER-VAN-), pold. in de *Meijerij van 's Hertogenbosch*, kw. *Oisterwijk*, prov. *Noord-Brabant*, *Tweede distr.* arr. en kant. *'s Hertogenbosch*, gem. *Cromvoirt*; palende N. aan den pold. den Ham-en-Rijskampen, O. aan de gemeene Heigronden van Cromvoirt, Z. aan de hooge akkers tegen het geh. Loveren, W. aan de Zandlei.

Deze pold., die reeds vroeg is ingedijkt, beslaat eene oppervlakte van 155 bund, 28 v. r. 91 v. ell., telt., met het d. *Cromvoirt*, dat omtrent in het midden van dezen pold. gelegen is, 64 h., waaronder 27 boerenbofstededen, en wordt door drie steenen duikers, elk voorzien van eene deur, op den pold. de Ham-en-Rijskampen en vervolgens op de Dieze, van het overtollige water ontlast.

CROMWIEL (NIEUW-), pold. in de heerl. *Steenbergen*, prov. *Noord-Brabant*, arr. *Breda*, kant. *Bergen-op-Zoom*, gem. *Steenbergen-en-Kruisland*; palende N. aan Oud-Cromwiel, O. en Z. aan Kruisland, W. aan het Oudland.

Deze pold. is uitgegeven, om bedijkt te worden, door JOANNA VAN POLANEN, Gravin van *Nassau*, den 26 Maart 1444. Hij beslaat eene oppervlakte van bijna 125 bund., en wordt door eene houten brug op den Kruislandspolder van het overtollige water ontlast. Het land ligt 7 à 8 palm onder A. P.

CROMWIEL (OUD-), pold. in de heerl. *Steenbergen*, prov. *Noord-Brabant*, arr. *Breda*, kant. *Bergen-op-Zoom*, gem. *Steenbergen-en-Kruisland*; palende N. en O. aan Kruisland, Z. aan Nieuw-Cromwiel, W. aan het Oudland.

Op Zaterdag na St. Luciedag (13 December), van het jaar 1356, gaf JAN VAN POLANEN, Heer van *Breda*, en HERDRIK VAN BOUTERSEN, met MARIA VAN MERCKEN, zijne huisvrouw, Heer en Vrouwe van *Bergen*, aan PIETER VAN DER DILFT en onderscheidene anderen, dezen pold. uit, om door hen bedijkt te worden. Thans beslaat OUD-CROMWIEL eene oppervlakte van ruim 94 bund., en watert door eene sluis op den Kruislandspolder uit.

De beide pold. OUD-CROMWIEL en NIEUW-CROMWIEL worden met de polders *Kruisland* en het *Oudland* bestuurd door eenen Dijkgraaf, vijf Heemraden, eenen Secretaris en eenen Penningmeester.

CROMWIJK, buit. in het *Nederkwartier* der prov. *Utrecht*, arr. en 2½ u. N. W. van *Utrecht*, kant. en 1 u. N. ten W. van *Maarsen*, gem. en 1 u. W. ten Z. van *Tienhoven*, aan de *Vecht*. — Het wordt thans in eigendom bezeten door den Heer N. BASTERT.

CROONENBURG of **CROONENBURG**, voorm. adell. state, prov. *Friesland*, kw. *Westergoo*, griet. *Barradeel*, arr. en 5 u. W. ten N. van *Leeuwarden*, kant. en 1½ u. N. N. O. van *Harlingen*, 20 min. Z. W. van *Pietersbierum*, waartoe het behoorde.

CRONJER (DE), bosch in *Kennemerland*, prov. *Noord-Holland*, een gedeelte uitmakende van de buit. *Ipenrode*, arr. en kant. *Haarlem*, gem. *Heemstede*.

CROONENBURG, voorm. adell. state, prov. *Friesland*. Zie **CROONENBURG**.

CROOSWIJK (HUIS-TE-), voorm. adell. huis in *Schieland*, prov. *Zuid-Holland*, arr., kant., gem. en ½ u. N. van *Rotterdam*, aan de *Rotte*, naar men wil ter plaatse waar het oude duifhuis der Romeinen zoude gesticht zijn geweest. Nadat het HUIS-TE-CROOSWIJK reeds lang verdwenen was, is hier, omstreeks het begin der vorige eeuw, een ander huis gebouwd, dat, met de daartoe behorende gronden, voor eenige jaren het eigendom is geworden der stad *Rotterdam*, die het heeft

gesloopt en den grond tot eene algemeene stedelijke begraafplaats heeft doen inrigten. Op den grondslag van het gebouw is het zoogenaamde familiehuis opgetrokken.

CROP (REES-EN-), verl. plant. in *Nederlands-Guiana*, kol. *Suriname*, Zie **REES-EN-CROP**.

CROPINA, naam, welken de Negers geven aan de koffijplant. *Mou-Bjou* in *Nederlands-Guiana*, kol. *Suriname*. Zie **BLOU (MON-)**.

CROUCHTEN, d. in de heerlijkheid *Eisch*, grooth. *Luxemburg*. Zie **CRUCHTEN**.

CROY of **KROOI**, kast. in de *Meijerij van 's Hertogenbosch*, kw. *Peelland*, prov. *Noord-Brabant*, *Derde* distr., arr. en $2\frac{1}{2}$ u. N. O. van *Eindhoven*, kant. en 1 u. N. ten W. van *Helmond*, gem. en $\frac{1}{2}$ u. N. O. van *Stiphout*, aan de *Mierle*.

Dit oude gebouw, van hooge torens voorzien, met zijne tuinen door breede waterrijke grachten omgeven, en voor een der schoonste kasteelen van de Meijerij gehouden wordende, behoorde vroeger onder het regtsgebied van *Aarle*, en werd in de zestiende eeuw door het geslacht van **DEKKER** bezeten. Nadat echter **FILIPS IV**, Koning van *Spanje*, den 30 Januarij 1643, aan **DON FRANCISCUS DE MELLO**, Markies de *la Tor de Laguna* volmagt verleende om de heerl. **STIPHOUT**, benevens **CROY**, erfelijk op te dragen aan Jonkheer **JAN BAPTISTE VAN ELEN**, Heer van *Gasborre*, Raad en Rekenmeester van *Z. M.* rekenkamer van *Brabant*, is zij steeds met *Stiphout* vereenigd gebleven, zoo als zulks thans nog plaats heeft, wordende dit oud adellijk goed, thans in eigendom bezeten en bewoond door Jonkvrouw **JANNE CAROLINE CONSTANCE WILHELMINE VAN DER BRUGGEN** en Jonkheer **GEORGE TAREN THEODORUS ADRIANUS VAN DER BRUGGEN**, Luitenant Kolonel op non-activiteit, welke eigenaren hier eene kudde spaansche schapen bezitten, die misschien de fijnste wol van ons land oplevert (1).

CRUBEKEPOLDER of **CRUYBEKEPOLDER**, op de kaarten van **PAUW** en **GELDHOF**, verkeerdelijk **KRABBEFOLDER** genoemd, welke naam, noch in de polderregisters, noch in den omgang, bekend is; pold. in *Staats-Vlaanderen*, in het *Vrije van Sluis*, *Land van Kadzand*, prov. *Zeeland*, arr. *Middelburg*, kant. en distr. *Sluis*, gem. *Zuidzande*.

Deze pold. is groot 13 bund. 22 v. r. 66 v. ell. en was in vorige tijden misschien van den *Graspolder* gescheiden. Thans maakt hij het noordelijk gedeelte van den *Crubeke-en-Graspolder* uit (zie het volgende art.).

CRUBEKE-EN-GRASPOLDER, pold. in *Staats-Vlaanderen*, in het *Vrije van Sluis*, *Land van Kadzand*, prov. *Zeeland*, arr. *Middelburg*, kant. en distr. *Sluis*, gem. *Zuidzande*; palende N. aan den *St. Janspolder*, O. en Z. aan den *St. Jorispolder*, W. aan den *Antwerpenpolder*.

Deze pold., groot 23 bund. 43 v. r. 98 v. ell., werd bedijkt in het jaar 1506 en was dus eene der eerste beverschingen van het *Zuidzand*, na de groote verwoestingen in de vijftiende eeuw. In dit polder tje staan geene gebouwen. Het behoort tot de watering van *Kadzand*, en ontlast zijn water door eene buis in den *Antwerpenpolder*.

Bij de landlieden is hij meest bekend onder den naam van *Gosroedertje*, van *gos*, de *Kadzandsche* uitspraak van *gors*, een verouderde naam van gras.

(1) Men zie over dit kasteel voorts **Mr. C. P. E. ROEMÉ VAN DER AA**, *Oud-Nederland*, in de uit vroegere dagen, overgebleven *Burgen* en *Kasteelen* geschildt en afgebeeld

CRUCE (TEN-HELLIGE), oude benaming van het buitengasthuis te *Zulle*, vroeger ook wel als het *GASTHUIS* of *DUNKHAAT* voorkomende.

CRUCHTEN of *CRUCHTEN*, ook wel *CRUCHTEN AAN DE ELZEN*, in het *Fr. CRUCHTEN SUR L'AZETTE* gehoeten, d. in de heerl. *Esch*, grooth. *Luxemburg*, kant. en $\frac{1}{4}$ u. N. ten O. van *Mersch*, gem. en $\frac{1}{2}$ u. W. van *Nomerens*, aan de *Alzette*.

De inv., die hier allen R. K. zijn, hebben hier eene kerk en maken eene par. uit, die tot het vic. van *Luxemburg*, dek van *Mersch*, behoort en door eenen Pastoor bediend wordt.

CRUIS (ST.-), *St. Crois* of *Crois*, geh. in het *Land van Daalhem*, prov. *Limburg*, arr. en $\frac{3}{4}$ u. O. Z. O. van *Maastricht*, kant. en $\frac{1}{4}$ u. Z. ten W. van *Gulpen*, gedeeltelijk gem. en $\frac{1}{2}$ u. O. van *Noorbeek*, gedeeltelijk gem. en $\frac{1}{2}$ u. W. van *Slenaken*; met 24 h. en 180 inw., van welke 16 h. en 120 inw. onder *Noorbeek* en 8 h. en 80 inw. onder *Slenaken* behooren; terwijl het gedeelte van dit geh., hetwelk onder *Noorbeek* ligt onder den naam van *Hose-Cruis* en dat, hetwelk tot *Slenaken* behoort onder den naam van *Laag-Cruis* bekend is.

Er heeft vroeger hier een *Kruisheeren-klooster* gestaan, hetwelk bij de vernietiging op het laatst der vorige eeuw aangekocht is, door de *Heeren Louis BISMANS* en *MARIE BRANDEL CORNEILLI*, die er twee pachtboeven van gemaakt hebben, welke zij nog bezitten.

CRUISMAHUIS, oud h. in het *Westerkwartier* der prov. *Groningen*, onder *Hoogkerk*, ongeveer 1 u. ten W. van de stad *Groningen*. Het werd reeds gesleten vóór 1634, toen de heerd van dien naam, groot omstreks 110 grasen (45 bund. 29 v. r. 8 v. ell.) bij keerskoop en dus bij geregeldijke executie werd verkocht.

CRUPEL of de *KRUPEL*, plaat in de *Zuiderzee*, ter hoogte van *Balkhuizen*; vroeger zou hier, naar sommigen wilten, de *HORVEN VAN CASPROUX* gestaan hebben. Zie het volgende art.

CRUPTORIX (HOEVE-VAN), *CRUPTORIX-VILLA*, plaats bij *TACITUS* vermeld, over wier ligging de oudheidkundigen het niet eens zijn. Het meest algemeene gevoelen is echter dat deze hoeve, in wier nabijheid 400 Romeinsche soldaten elkander ombragten: nadat het leger den vorigen dag door de *Friesen*, in het woud van *Baduhenna*, was geslagen, gelegen was in *Gaasterland*; ofschoon anderen, met minder grond haar willen zoeken, op eene plaats bij *Enkhuizen*, welke voor eeuwen reeds in de zee bedolven is.

CRUSTNACHT, d. in de heerl. *Heringen*, grooth. *Luxemburg*, Zie *CANSTRACHT*.

CRUTS (HOOG-), dat gedeelte van het geh. *St. Crois*, in het *Land van Daalhem*, prov. *Limburg*, hetwelk tot *Noorbeek* behoort. Zie *Crois (St.-)*.

CRUTS (LAAG-), dat gedeelte van het geh. *St. Crois*, in het *Land van Daalhem*, prov. *Limburg*, hetwelk onder *Slenaken* ligt. Zie *SLAKKEN*.

CRUYDEKENPOLDER, pold. in *Staats-Vlaanderen*, in het *Land van Kedsand*, prov. *Zeeland*. Zie *CRUYDEKENPOLDER*.

CRUYS (St.-), d. in *Staats-Vlaanderen*, prov. *Zeeland*. Zie *KRUIS (St.)*.

CRUYSKERKE, voorn. d. in den *Groeten-Zuid-Hollandschenwaard*. Het was een der 72 dorpen, die bij den waterfloed van 18 Novem-ber 1421, verdronken en een der 54, die niet weder te voorschijn gekomen zijn. Het moet gelegen hebben zuidwaarts van *Dordrecht* aan de *Emde*.

CRUZ (SANTA-), haven in *West-Indië*, aan de westkust van het *Curaçoesche eil. Aruba*.

CUISMERKLOOSTER, voorn. kloost. in het *Westerkwartier* der Prov. *Groningen*. Zie **CULEMERKLOOSTER**.

CUL-DE-SAC, een der zeven divisien van het Nederlandsch kwartier van het *West-Indische eil. St. Martin*; palende N. aan de Mariogberg of de grenscheiding tusschen het Nederlandsche en het Fransche kwartier, O. aan het Prinsenkwartier, Z. O. aan de divisie Groot-Baai, W. aan de Koolbaai.

Zij ligt in eene langwerpige vallei, heeft eene losse teelaarde, met zand en steengruis en, op sommige plaatsen, met zwarte teelaarde en bruine klei vermengd. Deze divisie, welke 10,748 v. lang en 3570 v. breed is, bevat den vruchtbaarsten grond van geheel het Nederlandsche gedeelte van het eiland, en wordt door eene beek bevochtigd, die uit onderscheidene bronnen voortkomt, en zich in de Zoeteplan ontlaat. — Men heeft er 10 suikerplantaadjen, die door 527 slaven bewerkt worden.

CULENBORG, kerk. ring, prov. *Gelderland*, klass. van *Tiel*. Zij bevat de volgende 7 gemeenten, *Asch*, *Buurmalsen*, *Buren*, *Culenborg*, *Érichem*, *Tricht*, en *Zoelmond*, en daarin 7000 zielen. Men heeft er 7 kerken welke door 8 Predikanten bediend worden.

CULENBORG, **CUYLENBURG** of **KUILENBURG**, voormalig afzonderlijk graafs. waaronder ook de later daardoor afgescheiden thans onder *Zuid-Holland* behoorende, d. *Everdinge* en *Zijdeveld* behoorden, overigens gelegen in de prov. *Gelderland*, *Benedendistrict*, kw. en arr. *Tiel*, kant. *Culenborg*, palende N. aan de *Lek*, O. aan het graafs. *Buren*, Z. aan het ambt van *Beest-en-Renoy*, W. aan de heerl. *Vianen*.

Dit landschap behoorde oudtijds tot het graafs. *Teisterbant*, en de eerste Heeren, die het bezeten hebben, zijn gesproten uit het geslacht van **BRUSICHER**. **ROELOF**, laatste Heer van *Beusichem*, huwde zijne enige dochter *IDA* uit, aan **ALARD**, Heer van *Buren*, met toezegging, dat zij de heerl. *Beusichem*, na zijn overlijden, als bruidschat zonde erven. Doch toen hem daarna, buiten vermoeden, een zoon geboren werd, wien hij den naam **HUIBERT** gaf, bouwde hij voor dezen, mede tot een erfdeel, in het jaar 1144, eene kleine stad, waarbij hij een aantal landden voegde, allen in het beneden einde zijner heerl. gelegen, en maakte hiervan eene afzonderlijke heerl. welke hij den naam van **CULENBORG** gaf, waardoor **ROELOF** als eerste aanlegger en **HUIBERT** als eerste Heer van **CULENBORG** kan worden gehouden, des laatsten zoon, **JOHAN** de tweede Heer, bouwde tot gerief der inwoners zijner nieuwe stad eene kerk, welke aan **St. BARBARA** werd toegewijd, terwijl diens zoon en opvolger, **HUIBERT II**, tot versterking zijner stad, ten jare 1271, een kasteel bouwde aan de westzijde, hetwelk 80 jaren daarna door **JOHAN III**, den zevende Heer, wederom is afgebroken, en verplaatst aan de oostzijde der stad; terwijl deze Heer zijne stad mede heeft vergroot aan de noordzijde met eene voorstad, onder den naam van *Havendijk*.

Zijn broeder **GERAIT I**, de achtste Heer, gaf, omstreeks het jaar 1387, aan de stad de verdere uitbreiding, door den aanleg eener nieuwe voorstad, aan de zuidzijde, met den naam van *Nieuwstad* of *Nieuwpoort*, en stichte daarin eene kerk, toegewijd aan **St. JOHANNES den Dooper**. — Het grootste gedeelte der middenstad, met de daarin staande kerken, te weten de *St. Barbara-* en *St. Peters-* of *gasthuiskerk* ten jare 1422 afgebrand zijnde, zijn de twee kerken door **JOHAN IV**, den tienden Heer op eigen kosten wederom opgebouwd. — Het geslacht der eerste Heeren van **CULENBORG**, met **ELIZABETH** oudste

dochter van **JASPER** de twaalfde Heer, in 1554 uitgestorven zijnde, als zijde zij, ofschoon tweemaal gehuwd, steeds kinderloos gebleven, kwam deze heerlijkheid aan het huis van **PALLAND** door eene andere dochter van Heer **JASPER** en zuster van **ELIZABETH**, **ANNA** genaamd, gehuwd met Heer **JAN** van *Palland*, wiens kleinzoon, **FLORIS I** van **PALLAND**, in 1555 door Keizer **KAREL V**, tot eersten Graaf van **CULENBORG**, verheven werd. Deze was een der voornaamste Nederlandsche Edelen, die zich onderling verbondene hadden, om de Spaansche geweldenaarj te keer te gaan, om welke reden hij, in het jaar 1568, door den Hertog van **ALVA**, voor eeuwig uit het land gebannen werd. Zijn huis te Brussel, waar de verbondene Edelen dikwijls vergaderd waren geweest, werd, volgens een vonnis van den bloedraad ten gronde toe geslecht, en op de plaats, waar het gestaan had, een marmeren gedenkzuil opgericht, met een opschrift, waarin de gedachtenis der verbondene Edelen, met smadelijke bewoordingen, verfoeid werd; doch dit gedenkteeken is naderhand door het volk omver gerukt en vernield. De Graaf van **CULENBORG**, na dat **FILIPS II** door 's Lands Staten afgezworen was, in zijn graafschap terug gekeerd zijnde, is, in het jaar 1598, op zijn huis te **CULENBORG** overleden (1). **FLORIS II**, de zoon des vorigen, den 4 Junij 1639, zonder kinderen overleden zijnde, had den oudsten zoon van Graaf **WOLRAAD** van **WALDER**, **FILIPS THEODOOR**, als zijnen naasten bloedverwant van moeders zijde, tot zijnen erfgenaam verklaard, en deze volgde hem ook dadelijk in de regering op. Na **FILIPS THEODOOR**, kwam zijn zoon **HENDRIK WOLRAAD**, en deze, geene kinderen nalatende, werd door zijns vaders broeder, **GEORGE FREDERIK**, Graaf van *Waldek*, *Veldmaarschalk* der Nederlandsche Republiek en Gouverneur van *Maastriicht* (die in 1682, door Keizer **LEOPOLD**, tot den Rijksvorstelijkenstand verheven werd), in de Regering opgevolgd. Na diens dood, welke in 1692 voorviel, kwam het graafschap **CULENBORG** (doordien deze Vorst geene zonen, maar drie dochters naliet) aan zijne oudste dochter, **LOUISE ANNA**, gehuwd met **GEORGE**, Graaf van *Erpach*, die ook in Nederlandsche krijgsdienst was, en, deze in het jaar 1714 zonder kinderen overlijdende, aan **ERNST FREDERIK** van **SAKSEN-HILBORGHHAUSEN**, eenen zoon van **SOPHIA HENRIETTA**, de middelste dochter van **GEORGE FREDERIK**, Graaf van *Waldek*, die gehuwd was met **ERNST**, Hertog van *Saksen-Hilborghhausen*, welke het bezeten heeft tot in het jaar 1720, toen hij het, voor 800,000 gulden, aan de Staten des kwartiers van *Nijmegen* verkocht, die, in het jaar 1748, dit graafschap ten geschenke gaven aan **WILLEM KAREL HENDRIK FRISO**, Prins van *Oranje*, waardoor het later bij de Domeinen van dit Vorstelijk huis is ingelijfd.

Uit de leenbrieven van 1441 kan men de grenzen der heerl. **CULENBORG** zien, en welke goederen van het graafschap ter leen gehouden werden, maar ook een gedeelte van die heerl., namelijk: *Everdingen*, *Golberdingen* en *Gaspaerde* (thans *Asperen*), was leen der graaflijkheid van *Holland*. Onaangezien dezen leenband oefenden de Heeren van **CULENBORG** alle territoriale regten binnen hunne heerlijkheid; bijv. in de jaren 1318, 1416 en 1436 gaven zij keuren aan de stad en in 1413 aan *Everdingen*; ook droegen zij nooit iets in de gemeene lasten van *Gelderland*. Desniettegenstaande kan men niet ontkennen, dat er eenige betrekking tusschen hen en dat

(1) Men zie voorts over hem **TE WATER**, *Historie van het verbond en de smoeskriften der Edelen*, St. II, bl. 298-335, en St. IV, bl. 249, 250, 322, 448-450, en **MR. J. SCHELVINGHA**, *Staatkundig Nederland*, D. II, bl. 164 en 611.

hertogdom bestond; zij sloten wel mede de verbonden van 1418 en 1436, doch Hertog ARNOLD nam dit zoo euvcl op, dat hij deswege de brieven van den Heer van CULENBORG verbrak, zijnen Ambtman ontzette en een ander aanstelde. KARL de Stoute, Hertog van Bourgondië, erkende echter de onafhankelijkheid van CULENBORG, door aan dat land, in het jaar 1507, gedurende den toenmaligen oorlog, de onzijdigheid toe te staan. Naderhand verscheen FLORIS VAN PALLAND, ten wiens behoefte, zoo als wij hier voor gezien hebben, CULENBORG tot een graafschap verheven was, wel als Bannerheer op de landdagen van Gelderland, doch hij deed zulks niet als Graaf van CULENBORG, maar als Heer van Lienden, Oudeweerd en Leeds.

Het graafsch. CULENBORG bevat de st. Culenburg, benevens de d. Golberdingen, Everdingen en Zijdeveld; thans de Geldersche gem. Culenburg en een gedeelte der Zuid-Hollandsche gem. Everdingen uitmakende. Het heeft deels hoog, deels laag land, waarvan het eerste koorn en boomgewas heeft; het andere, dat des winters veelal onder water staat, geeft des zomers, droog gemalen zijde, goed hooiland. Men telt er 9000 inw., die meest hun bestaan vinden in den landbouw en veeteelt; ook worden er goede paarden en boomvruchten aangekweekt.

Men telt in dit graafsch. 5000 Herv., die de gem. Culenburg, Everdingen en Zijdeveld uitmaken, even zoo vele kerken hebben en door 4 Predikanten bediend worden; 2600 R. K., die de stat. Culenburg en Everdingen vormen, en er twee kerken hebben, waarin de dienst door twee Pastoors en eenen Kapellaan verrigt wordt; 300 Evang. Luth., de gem. van Culenburg uitmakende, die door eenen Predikant bediend wordt en eene kerk heeft. De Oude Claresy der Roomsgezindes, gemeenlijk Jansenistan genoemd, heeft hier ook eene statie, welke door eenen Pastoor bediend wordt; terwijl de Israëlieten te CULENBORG eene synagoge hebben.

Dit graafschap had in het jaar 1490 veel te lijden van FRAUNK VAN BLANKENHEIM, den een en vijfzigsten Bisschop van Utrecht, die, aangezien hij in oorlog was met HENRY V, Heer van Culenburg, het platte land met brand en plundering teisterde. In het jaar 1570 stond het, door het verlies van drie watermolens en de schade aan dijken, kaden en bruggen veroorzaakt, aan het water bloot, terwijl de landzaten bovendien jammerlijk door het Spaansche krijgsvolk geplaagd en uitgegeten werden. — In het jaar 1571 liep het graafschap, ten gevolge van eenen doorbraak in den Rijndijk bij Huissen, geheel onder. — In het jaar 1578 had het weder van de strooperijen der Spanjaarden te lijden.

In den tijd van veertien jaren de Lekdijk aan de Stichtsche zijde tweemaal doorgebroken zijnde, zoo vonden Dijkgraaf en Hoogheemraden goed, om, ten einde dergelijke doorbraken zooveel mogelijk te beletten, in het begin van het jaar 1638, eene kribbing in de rivier te leggen, en daardoor de stroom van den Schoordijk naar de Culenburgsche zijde te wenden. Dit wilde FLORIS II, Graaf van Culenburg, niet gedoogen, oordeelende, dat hij daardoor benadeeld werd, en plantte dus het kanon daartegenover op de weerd, ten einde den voortgang van het werk te beletten. Dit van Utrecht zetteden evenwel het werk, met gewapend volk, voort, en stelden grof geschut, op drie batterijen, daar tegen over; zoodat het tot eenen inlandschen oorlog zoude zijn gekomen, indien de Staten der Vereenigde Nederlanden niet tuschen beiden waren getreden en de dadelijkheden gekeerd hadden. Twee jaren hierna is deze twist bijgelegd.

Toen **LEOPOLD XIV**, Koning van Frankrijk, in het jaar 1672, zoo plotselijk de Vereenigde Nederlanden overviel, had Graaf **Gronou** wel de onzijdigheid voor zijn graafschap, zoowel van den Koning van Frankrijk, als van den Prins van Oranje verzocht en bekomen, maar des niettegenstaande had het zeer veel van het krijgsvolk te lijden.

Aangezien de Waal en Merwe, en bij gevolg ook de Linge, wegens het verstoppelen en verzanden van den Rijn bij Schenkeschans, altoos zeer hoog en vol water waren, in zoo verre, dat de molens, aan de Vliet, en den Horn geplaatst, het binnenwater tot die hoogte niet konden opmalen, zoodat het Broek of de lage landen gemeenlijk onder water stonden, en de Lek zoo laag werd, dat men haar niet meer kon bevaaren, werd in het jaar 1701 goedgevonden de waterlozing op deze rivier te maken: daartoe verkoos men de plaats, het Spoel genaamd, om daar eene sluis in den Lekdijk aan te leggen en molens op te rigten. Dit werd door de meeste lugelanden ten sterkste afgekeurd, die van oordeel waren, dat de bedoelde waterlozing met weinig kosten en gevoelijker konden geschieden, wanneer men langs den Diefdijk de Wetering een weinig verwijdde, eene opening door den Lekdijk, bij de kapel van Golberdingen, groef, aldaar eene kleine sluis maakte, om alsoo het water door den Golberdingsche-waard, beneden Everdingen, dus een uur lager, in de Lek te lossen, te meer, daar men de achtermolens er toe gebruiken konde, die het water in de Vliet maalen, welk water, wanneer de Linge te hoog was, in de Lek zoude uitloopen. Niettegenstaande den tegenstand der meeste Ingelanden, en de bijgebrachte overtuigende redenen, werd het eerste ontwerp, dat zoo kostbaar en bagchelijk was, doorgedreven; men groef eene wijde molenriet, bezette die met hooge kaden, groef den dijk door en bouwde eene groote steenen sluis. De molens, die op de Vliet hadden gemaakt, werden hier gebragt. Men bouwde voor- en achtermolens, en men was zeer verheugd over deze nieuwe waterlozing, doch de vreugd was van korten duur. Om de Betuwe voor eenen vijandelijken inval te dekken, den Rijn, de Lek en den IJssel bevaarbaar te maken en de Waal, die zoo vol water was, dat telkens de dijken doorbraken, te verligten, werd eene doormijding bij Pannerden tot in den uitgedroogden Rijn gegraven, hetwelk thans het Pandersche Gat genaamd wordt. Hierdoor kwam het Rijnwater in de Lek en den IJssel, terwijl het water in de Waal, de Merwede, en bijgevolg in de Linge, zeer verminderde. Toen stonden de molens stil en konden niet malen, het lage land was gestadig blank, zoodat men eindelijk genoodsaakt werd de molens weder omtrent den Brandiaal op hunne oude standplaats te brengen, om even als te voren op de Oude-Vliet te malen, en het water als van ouds, door den Horn in de Linge te lossen.

Het wapen van het graaf. **CULENBORG** bestaat in een schild van goud, beladen met drie zuilen van keel (rood), staande twee en een.

CULENBORG, kant., prov. *Gelderland*, arr. *Tiel*; palende N. aan de Lek, O. aan het kant. Tiel, Z. aan het kant. Geldermalsen, W. aan het Zuid-Hollandsche kant. Vianen.

Het bevat de volgende 6 gemeenten: Culemborg, Buren, Beusichem, Buurmalsen, Beest, en daarin ruim 11,000 inw.

CULENBORG, gem. in het graaf. *Culemborg*, prov. *Gelderland*, *Benedendistrikt*, arr. *Tiel*, kant. *Culemborg* (22 m. k., 8 s. d.); palende N. aan de Lek, O. aan de gem. Beusichem, Z. aan Beest, W. aan de Zuid-Hollandsche gem. Everdingen.

Zij bevat de st. Culenburg en de twee buitenbuurten Redichem of Reckum ten O., en Goilberdingen ten W. der stad, en beslaat eene oppervlakte van 2373 bund. 87 v. r. 54 v. ell., telt ruim 4900 inw., die meest hun bestaan vinden in den handel en den landbouw; ook heeft men er stoelenmakerijen, steenovens, eene branderij, eene aardappelsiroopfabriek en eene looijerij van inlandsche huiden.

De Herv., die er 2000 in getal zijn, maken eene gem. uit, welke tot de klass. van *Tiel*, ring van *Culenburg* behoort, en door twee Predikanten bediend wordt. De eerste, die in deze gem. het leeraarsambt heeft waargenomen, is geweest, in de jaren 1565 en 1566, zekeren GERARDUS. Onder de later alhier gestaan hebbende Predikanten verdienen, zoo om hunne geleerdheid als om hunne uitgegeven schriften, eene bijzondere vermelding JOZUA DE LA GRAVE, BERNARDUS DE MOOR, GISEBERTUS OOSTAER en WILHELMUS ALBERTUS BACHIERE. Het beroep is eene koninklijke collatie.

De Evang. Luth., wier getal hier 50 beloopt, vormen, met die van eenige gem. uit den omtrek, waaronder Leerdam, Tiel en Buren behoren, eene gem., welke ruim 200 zielen telt, en tot den ring van *Utrecht* gerekend wordt. Als eerste Predikant heeft in die gem. gestaan VALENTIJN KLIJNSMIT, die in het jaar 1676 herwaarts kwam en in het jaar 1680, om zijne groote bekwaamheid; door Emsr, Hertog van *Saksen-Hilborghausen*, tot Superintendent in zijne landen werd aangesteld. Het beroep geschiedt door den kerkeraad.

De R. K., van welke men er 2200 aantreft en daaronder 1700 comm., maken eene stat. uit, welke tot het aartspr. van *Utrecht* gerekend en door twee Pastoors en eenen Kapellaan bediend wordt.

De R. K. der oude Clerczy of Jansenisten, welke er ruim 170 zielen tellen, vormen eene stat., welke door eenen Pastoor bediend wordt.

De Israëlieten, van welke er ongeveer 140 wonen, hebben hier eene Synagoge, waarin de dienst verrigt wordt door eenen Voorzanger en Voorlezer.

Men telt in deze gem. 5 scholen, welke te zamen gemiddeld door 400 leerlingen bezocht worden.

De stad CULENBURG ligt 4 u. N. W. van Tiel, omtrent 2 u. O. ten Z. van Vianen, en 6 u. N. O. van Gorinchem, aan de linkerszijde der Lek, in een zeer aangenaam oord, omringd van breede grachten, fraaije singels, heerlijke dreeven en vruchtbare boomgaarden; 51° 57' 28" N. Br. 22° 33' 27" O. L.

Het is een net plaatsje, dat in het jaar 1318 een beschreven stadsregt bekam. Onder de regten en vrijheden in dien tijd aan de poorteren van CULENBURG gegeven, wordt ook gewaagd van het regt van vrij verblijf voor zulken, die voor hun goed gedrag konden en wilden borg stellen, zoodat er de Heer geen nadeel van te vreezen heeft. Het regt van vrijgeleide, voor bankbreukigen en zekere misdadigers, zou, naar men wil, van overoude tijden den Culenborgers toegekomen hebben. Ook werd er te CULENBURG aan ongelukkigen, of die voorwenden zulks te zijn, nog tot aan de omwenteling van het jaar 1795, bescherming verleend; doch alleen bij voorraad en tot weder opzeggens toe, wanneer bleek dat hun voorgeven valsch was. Op de meeste misdaden waren, in de oude stadsregten, geldboeten gesteld. Ook werd er in toegelaten, dat men zich van vonnissen van Schepenen van CULENBURG, op het hof te Arnheim mogt beroepen.

De stad was voorheen bloeiender en heeft vooral veel geleden door het verplaatsen van de hier gevestigde geweerfabriek naar Luik, het-

welt gedurende onze vereeniging met Frankrijk geschied is, en vele inwoonders naar elders heeft doen verhuizen.

CULEMBORG is in drie blokken verdeeld, zijnde de Binnenstad, de Havendijk en de Nieuwstad, geheeten. Deze drie blokken zijn door muren en grachten van elkander gescheiden. De binnenstad is het oodste en aanzienlijkste gedeelte der stad. De Nieuwstad is wel het grootste in omtrek doch zeer ijl gebouwd en bewoond. De Havendijk, dat het kleinste blok is, wordt veel bewoond door schippers. Er zijn vier poorten als: de Lekpoort ten N., de Slotpoort ten O., de Zandpoort ten Z. en de Golberdingsche poort ten W. Bovendien had men er vroeger nog twee binnen poorten, de Havenpoort en de Lankmeerpoot geheeten, van welke de laatste echter afgebroken is.

Men heeft er eene, in 1818, op bevel van ANTHONIS VAN LALAING en ELIZABETH VAN CULEMBORG, gegraven haven. — Men telt er ongeveer 30 straten en drie markten, zijnde de Grootemarkt, de Vismarkt en de Varkenmarkt. — Er worden vier vrije markten gehouden, zijnde twee paardenmarkten, beginnende de eerste Vrijdags voor halfvasten en eindigende Zaturdags in de volgende week; de tweede Maandag na Pinksteren; ééne magerc ossen-, koeijen-, schapen- en varkenmarkt, die Dingsdags na beloken Paschen begint en tot den eersten Dingsdag in Mei duurt, en ééne vette beestenmarkt, ingaande den 21 October en eindigende den 23 dierzelfde maand, ofschoon zij iederen Dingsdag voortgezet wordt, tot den derden Dingsdag in November. De kermis valt in zondags na Pinksteren en duurt acht dagen. — CULEMBORG telt binnen zijne wallen ruim 4000 inw.

Onder de openbare gebouwen plagt vooral het grafelijk slot of Kasteel te Culemborg uit te munten, hieraan zullen wij echter een afzonderlijk art. wijden; zie dus hieronder CULEMBORG (KASTEEL VAN).

Het stadhuis, staande aan het einde der *Groote markt*, is in het jaar 1854 gebouwd door ANTHONIS VAN LALAING, Graaf van *Hoogstraten* en ELIZABETH VAN CULEMBORG. Het rust op zware kluisen en kelders, in welke vroeger de Vleeschhal gehouden werd, doch die thans tot wijnkelders dienen, heeft van voren eene zeer hooge stoep, tot welke men ter wederzijde langs onderscheidene blaauwe arduinsteenen trappen opklimt. De borstwering van de stoep is versierd met vier leeuwcn, van welke de twee benedenste ieder het wapen der stad en de twee bovenste ieder dat der toenmalige Heeren van CULEMBORG vasthouden. Het gebouw is zeer hoog, en pronkt met eenen sierlijken, doorluchtigen toren van twee verdiepingen.

Vroeger is hier eene Munt geweest, waarvan het gebouw in de *Ridderstraat* stond, en thans dient tot looijerij, zijnde het sedert jaren niet meer tot Munt gebruikt.

De Hervormde kerk was vóór de Reformatie aan de H. BARBARA toegewijd.

De eerste kerk te CULEMBORG was gebouwd door JAN I, Heer van *Culemborg*, maar moet van geen zeer grooten omvang geweest zijn, en werd, naar het schijnt in of even voor het jaar 1310 vervangen door eene, die JAN II, Heer van *Culemborg*, deed bouwen. Zeker gaat het dat zij in het gezegde jaar met toestemming van GUILDON VAN AVENNES, den twee en veertigsten Bisschop van Utrecht, gescheiden is van de moederkerk te Beesichem, waartoe zij tot dus verre behoord had. Ruim honderd jaren later, namelijk, in het jaar 1421, werd zij tot eene kollegiale kerk verheven door HUBERT V, Heer van *Culemborg*, die er een kapittel van acht kannonniken in stichtte. Er waren in deze kerk vier vikarijen;

als : eene gesticht door GERIT. CESAR, in het jaar 1424; eene van den *H. Geest*, gesticht den 8 December 1433, door WOUTER VAN DICHTEREN en JAN GISSBERTS BORG. Bovendien bevatte zij onderscheidene kapellen. Nadat zij in het jaar 1654 weder door den bliksem in brand geraakt en tot den grond toe in kolen gelegd was, is zij opgebouwd zoo als zij thans nog gezien wordt, en den 10 April 1639 ingewijd. De toren, die voor den brand, drie omgangen had, en met eene verheven spits versierd was, werd plat toegedekt, zoodat hij nu maar twee transce heeft. Het klokke- of voorspel werd achter gelaten maar er werden negen klokken in opgehangen, die allen door den vermaarden HERONY gegoten zijn, en wanneer zij geluid worden eenen aangenamen en door-dringenden klank geven. De kerk, zoo als zij thans gebouwd is, vormt een evenredig kruis. Het koor rust op twaalf pilaren, waarom henen een trans of omgang is, boven en onder met glas venstereen verlicht. Het middelpand is van dezelfde hoogte als het koor, en mede van bovenglazen voorzien; maar de zijpanden of gangen, die zoo breed als het middelpand zijn, zijn een weinig lager van dak, even als het noorder en zuider kruiswerk. Toen de kerk voltrokken was, is het verwulf niet voltooid, hoewel er niets meer aan te doen was dan het met planken te bekleeden, hetwelk eindelijk in het jaar 1725 geschied is, nadat er ten W. bij den toren een nieuw orgel geplaatst was. Het koor is, even als de omloop, met onderscheidene geschilderde glazen versierd, en er hangen acht koperen kroonen in deze kerk. Op het koor ziet men de begraafplaatsen der oude Heeren en Graven van CULEMBORG; ook staat daar eene fraaije marmeren lijkbus, waarin begraven ligt Vrouwe CATHARINA ALIDA VAN DER DUSSEK, Huisvrouw van den Heer VAN SLINGELAND, in leven Raad en Burge-meester der stad Rotterdam, welke te CULEMBORG in het jaar 1743 overleden is. Men vindt in deze kerk mede nog eene uit den brand van het jaar 1654 geredde bank, op welke het beeld van de *H. BARBARA* staat.

Vroeger hadden de Herv. hier nog eene kerk, de Kleine kerk of *St. Jans kerk* geheeten, omdat zij vóór de Hervorming aan den *H. JOHANNES den Dooper* was toegewijd. Voor deze kerk, welke op *den Wal* stond, werd destijds de Pastoor genomen uit de abdij van Marienweerd, van welke de Abt een zeer aanzienlijk huis naast deze kerk had staan, alwaar hij somwijlen voor eenigen tijd zijn verblijf nam, en daarom de Abdij genoemd werd. Na het jaar 1531 is aan de westzijde tegen deze kerk een toren gebouwd, die met twee omgangen voorzien was, zijnde het onderste gedeelte vier- en het bovenste achtkant opgemetseld, en gedekt met eene verheven spits. In dezen toren hingen drie klokken, twee door JAN TOLHWS, en de derde door den vermaarden FRANCISCUS HERONY gegoten. De kerk rustte op twee rijen pilaren. In het jaar 1596 gaf FLORIS, Graaf van *Culemborg* bevel, om deze kerk, die toen houvwellig werd, te herstellen, hetwelk ook geschiedde. Later weder vervallen zijnde, deed Graaf GEORGE FREDERIK haar, in het jaar 1684, anderwerf opmaken, met uitdrukkelijken last, dat, wanneer de kerk in staat was gesteld, er ten minste eenmaal 's weeks in zoude gepredikt worden, hetwelk evenwel niet geschied is. Op het koor lagen begraven, FREDERIK VAN WISSSEN, laatste Abt van Marienweerd, die tot de Hervormde godsdienst was overgegaan, en zijne huisvrouw, zoo als aldaar nog eene blaauwe zerk, met zijn geslachtwapen en een opschrift, te zien was, toen deze kerk werd afgebroken en de plaats, waar zij gestaan heeft, tot een begraafplaats ingerigt.

De Evangelische Luthersche kerk, voorheen de St. Peterskerk of Gasthuiskerk geheeten, staande op den hoek van de *Achterstraat* en de *Golberdingsche straat*, is na het jaar 1422, in de plaats van een vroeger aldaar gestaan hebbende kerk, welke door den brand van dat jaar vernield was, weder opgebouwd. In het jaar 1566 stond *FLORES I*, Graaf van *Culemborg*, toe, dat de Hervormde leer in deze kerk zou worden gepredikt. Dit duurde echter niet lang, want in het volgende jaar moest de Graaf, zoowel als de andere Hervormden het land ruimen. Na de pacificatie van Gent echter weder teruggekeerd, gaf hij de St. Barbarakerk aan de Hervormden, en de St. Peterskerk bleef alsnu verlaten, tot dat *GEORGE FREDERIK*, Graaf van *Waldeck* en zijne gemalin *ELISABETH CHARLOTTE*, Gravin van *Nassau*, die in de jaren 1676 en 1677, op eigen kosten, ten dienste van hunne geloofsgenooten, de Evangelisch-Lutherschen, deden vernieuwen en opbouwen, terwijl zij haar bovendien begiftigden met een fonds, dat toereikend was tot het onderhoud van eenen Predikant, eenen koster en voorzanger, alsmede met eenen vrije woning voor den Predikant. De kerk is een fraai, ruim en zindelijk gebouw. De predikstoel, die thans tegen het koor geplaatst is, stond weleer dwars tegen den zuidermuur, omdat ten N., buiten tegen de kerk aan, een gebouw, bestaande uit vier vertrekken, opgetrokken was, hebbende het uitzigt in de kerk, in welke vertrekken het vorstelijk hof en de hovelingen, gedurende de godsdienst-oefening zich bevonden. De kerk is versierd met onderscheidene koperen kroonen en geschilderde glazen, zijnde giften van de vorstelijke familie. Ten W., tegen den gevel, is eene gaanderij en daarop een orgel, hetwelk in het laatst der zeventiende eeuw door Jonkheer *EMANUEL FREDERIK DE MONTFOORT*, een Roomsgezind edelman, die te *CULENBORG* woonde, aan deze kerk vereerd is. Deze kerk is in het jaar 1859 geheel vernieuwd.

De R. K. Kerk, op de *Markt*, is aan de *H. BARBARA* toegewijd. De voorgevel, welke op eenige pilaren rust, is zeer fraai, inwendig prijkt zij met drie altaren, eenen fraai gewerkten predikstoel en de beestbeelden van eenige voorname Jesuiten. — De R. K. hadden, behalve de hiervoor vermelde kerken, nog drie kapellen, zoo in als onder *CULENBORG*, als een aan den *Havendijk*, tot het *Elizabeths-gasthuis* behoorende, en thans dienende tot stal; een even buiten de *Zandpoort*, de *St. Anne-kapel* geheeten, die door de beeldstormers, nadat alle beelden en schilderijen in eenen nacht vernield en verbrijzeld waren, in het begin van *Augustus 1566*, is omver geworpen; en eene te *Redichem*; zie voorts dat woord.

De Kerk der R. K. van de oude *Clerézij* of *Jansenisten* aan de *Varckenmarkt*, in het jaar 1856, wegens bouwvalligheid, afgekeurd zijnde, is in de plaats daarvan een nieuwe gesticht, die den 16 November van dat jaar door den Aartsbisschop van *Utrecht* is ingevijd. — De *Synagoge* op de *Wal* is zeer klein.

Men heeft er een uitmuntend *Weeshuis*, aangelegd door vier *Executeurs*, van den uitersten wil van *VROUWE ELISABETH VAN CULENBORG*, de dato 25 Mei 1555, en voltrokken door *MILCHIOR VAN CULENBORG*, eenen der *executeurs*, zijnde de andere inmiddels overleden. Voornoemde *VROUWE ELISABETH*, had bij dit Testament besproken, dat alle hare giften, legaten, doodschulden, enz. voldaan zijnde, de regte armen het overschot van hare goederen zouden erven en genieten. Om aan dit Christelijk oogmerk te voldoen, besloten de *executeurs* een *weeshuis* te stichten, voor 48 kinderen, namelijk 24 jongens en 24 meisjes, alsmede voor 12 maagden,

en kochten daartoe een grond en erf aan, van ouds *ten Heyligen leen* geheeten, waarop zij een aanzienlijk gebouw stichtten, zoo als dat nog in wezen is, uitkomende met eene poort aan de *Achter- of Heerestraat*. In dit voortreffelijk ingerigt gesticht vindt men in de etmaal der meisjes een kunstig bewerkt altaarstuk, waarop het eerste Avondmaal, door Jezus met zijn discipelen gehouden, is afgebeeld; op een der deuren ziet men het eten van het paaschlam, en op de tweede deur den grooten maaltijd van Koning AMASUERUS; als de deuren toegesloten zijn, ziet men op de buitenzijde het vallen en het inzamelen van het manna. In eene andere zeer groote zaal treft men eenige afbeeldsels van de Graven en Gravinne van CULEMBORG aan, waaronder dat van vrouw ELIZABETH en hare beide gemaals.

Het Oudemannen- en Vrouwenhuis, eigenlijk het Elizabeths-gasthuis, aan den Havendijk, waarin twaalf oude mannen en vrouwen worden opgenomen, die er ieder vrije woning hebben, is gesticht in het jaar 1532 door ANTHONIS VAN LALAING, Graaf van Hoogstraten, en zijne Gemalin ELIZABETH VAN CULEMBORG.

Van het St. Petersgasthuis, waarvan de kerk, thans, zoo als wij gezien hebben, bij de Evang. Luth. in gebruik is, en dat, in het jaar 1422 afgebrand zijnde, door JOHAN IV, Heer van Culemborg, weder opgebouwd werd, worden de inkomsten gebruikt tot onderhoud van arme ingezetenen, die daar bedeeling krijgen.

De Fundatie van van Baden bestaat in zes woningen of kameren, als vier in de *Achterstraat*, over het Weeshuis, en twee in de *Meent*, gesticht door zekeren VAN BADEN, voor oude vrouwen, die daarin gehuisvest worden en bedeeling krijgen.

Vroeger had men hier buiten de Lekpoort, ten O. van den Havendijk, eene Lazarij of Lazarushuis, tot het ontvangen van met melaatsheid besmette lieden. Dit huis, met het ophouden van die ziekte, buiten gebruik geraakt zijnde, is in de zeventiende eeuw afgebroken, en nu geheel verdwenen, wordende de nagedachtenis nog bewaard door de benamingen van den Lazarusweerd, den Lazarusboomgaard enz.

Er bestaat hier een klein R. K. Seminarium, in de *Ridderstraat*, dat in het jaar 1825 vernietigd, doch in het begin van dit jaar (1841) weder geopend is, en waarin door 3 Hoogleeraars aan 40 studenten onderwijs werd gegeven. Ook heeft men er eene Latijnsche School, waarin alleen door eenen Rector onderwijs gegeven wordt. De eerste dien wij als Rector aan deze school vermeld vinden, is geweest Mr. ABRAHAM WAGARDUS, die tot 1730 dat ambt schijnt te hebben waargenomen.

Voorts heeft men te Culemborg 4 scholen, als eene Fransche kostschool voor jonge Heeren; eene School voor jonge Juffrouwen, met 20 leerlingen; eene Stads armenschool en twee Bijzondere scholen.

Vroeger bestond hier ook een Departement der Maatschappij, *Tot nut van 't Algemeen*, hetwelk den 9 October 1805 opgerigt was: maar in het jaar 1834 is te niet gegaan.

CULEMBORG is de geboortepl. van den Bisschop van Roermonde, HERBRIK VAN GUYK; van den Gouverneur-Generaal van Neerlands-Indië ANTONY VAN DIENEK, geb. in 1593 of 1594, † 19 April 1645; van den Staatsman, FLORIS VAN PALLANDT, Graaf van Culemborg, geb. 28 Mei 1577, † 4 Junij 1639, na onder anderen, in 1618 Gezant aan het hof van Denemarken, en in het jaar 1625 gevolmachtigde op de Vredehandeling te 's Gravenhage te zijn geweest; en van den Nederduitschen

Diether **Boslow de Kloven**, geb. in 1799, † 15 Julij 1854, als Predikant bij de Evangelisch-Luthersche gemeente te Breda.

In het jaar 1422 werd te **Culemborg** eene samenkomst of oongres gehouden, van de in oorlog zijnde Mogendheden, om eenen vrede te treffen, welke daarop gevolgd is tusschen **Reinold IV**, Hertog van *Gelre*, **Jan**, Hertog van *Beijeren*, **Fredrik van Blankenheim**, Bisschop van Utrecht, de steden Utrecht en Amersfoort, alsmede tusschen **Huubrecht V**, Heer van *Culemborg* en die van Utrecht. — In dat zelfde jaar is de oude stad met de St. Barbarakerk en het St. Petersgasthuis en kerk ten eenemale afgebrand.

Zweder van Culemborg, de twee en vijftigste Bisschop van Utrecht, zich genoodzaakt ziende voor den aanhang van zijnen mededinger naar die waardigheid, **Rudolph van Diepholt**, de wijk te nemen, begaf zich naar **Culemborg**, waar **Rudolph**, die, gedurende zijn afwezen, onder den titel van Postulaat, het Bisdom bestuurde, alle middelen aanwendde, om hem in handen te krijgen, en zelfs in 1427, hem door vergif zocht te doen van kant helpen. Dit echter mislukt zijnde, zond **Rudolph** den 23 Februarij 1428, **Jan van Buren**, Proost van Aken, en St. Maria, te Utrecht, mitgaders vele van de hem toegedane Hoeksche partij, en eene menigte krijgsvolk, zamen omtrent vijftien honderd man sterk, naar **Culemborg**, waar zij des nachts, aan de oostzijde der stad, eene brug over de gracht wierpen, en de stadsmuur beklommen. De Proost kwam met veertig man binnen, en liet tot een teeken, voor degenen, die nog buiten waren, de trompet steken. De burgers, onraad vernemende, kwamen voor den dag, terwijl de vijanden, die zich in de stad bevonden, zich naar de poort spoedden om ze te openen, voor degenen, die buiten waren, onderwege vier gewapende burgers dood slaande. De **Culemborgers**, middelerwijl onder de wapens gekomen zijnde, en zich bijeen gevoegd hebbende, boden wakker tegenstand en kregen den Proost met achttien van de zijnen gevangen; die zij aanstonds nedervelden, behalve den Proost, wien een schandelijker en smadelijker en smartelijker dood beschoren was, want onder de wijven geraakt, werd hij naar de oude vischmarkt gesleept en aldaar op eene der vischbanken gelegd, en aan mooten gekapt. Bij overlevering of uit oude aantekeningen weet men, dat de Proost digt bij de Slotpoort uit een riool werd getrokken, waarin hij, uit groote vrees, en om zijn leven, ware het mogelijk, te behouden, gekropen was. De overige manschap, die in de stad was, ont kwam, en die buiten waren, vlietten naar Utrecht; wordende alzoo **Culemborg** en de goede ingezetenen van dezen verderfelijken aanslag bevrijd. Ter gedachtenis aan den dood van den Proost, werd een hoofd van steen, ten ruwste uitgebouwen, aan de binnenzijde van den muur der Slotpoort, naar de straat ziende, gemetseld, verbeeldende het hoofd van dezen voorvechter, hetwelk aldaar nog te zien is.

Gerart, bastaard van **Huubrecht**, Heer van *Culemborg*, van zijn oom, **Jan IV**, de honderd schilden niet ontvangende, die hem bij uitersten wil van zijnen vader waren toegezegd, ondernam, in het jaar 1449, eenen aanslag op **Culemborg**, die echter slecht uitviel, want zestien van zijne gezellen werden gevangen, onthoofd en op raden gesteld, onder welken was eenen **Wouter van Amstel**, gesproten uit het bloed van **Culemborg**.

In het jaar 1466 rakte, **Adolf** Hertog van *Gelder*, onvoorziens op **Culemborg** aan, maar de burgers, eenen moedigen uitval doende, maakten, omtrent Golberdingen, handgemeen met de Gelderschen. Toen

kreeg ADOLF de nederlaag en de zijnen zagen zich genoodzaakt naar Tiel te vlugten, doch onder weg werden velen doodgeslagen. Anderen werden gevangen genomen en op rantsoen gesteld. Het steegje waar de Gelderschen de nederlaag kregen, wordt nog *Hertog-Adolfssteegje*, of *Olofssteegje* geheeten.

Op het laatst van de maand September 1567, stond CULENBORG aan de woede van de beeldstormers ten doel. Zij kwamen 's nachts in de St. Barbarakerk, waar zij alle beelden verbraken, de reliquien of overblijfsels der Heiligen verstrooiden, de heerlijke altaar- en mis-kleederen in een daartoe aangestoken vuur binnen de kerk verbrandden. Daarna viel men op de kloosters, van welken dat van Jeruzalem of het H. Graf bijzonder veel te lijden had; zoodat door deze woede alles vernield werd en de kerkelijke diensten eenen geruimen tijd hebben moeten stilstaan.

Den 8 October 1570 ontstond een zware brand in de oude Molenstraat, door het broeijen van het hooi, dat al te nat bij sekoren ANR DE VEER was thuis gehaald. Door dezen brand werden in deze straat 24 woningen en 7 bergen met hooi en koorn verteerd.

Om voor te komen dat CULENBORG niet door het Prinsenvolk werd verrast, zond ALVA, den 7 Julij 1572, zeshonderd gewapende manschappen derwaarts; die, in het jaar 1574, gevolgd werden door eenige vaandels Spanjaarden, welke uit Holland herwaarts kwamen en omtrent 60 Duitsche soldaten als gevangenen mede bragten. Deze werden door hen naakt uitgekleet, twee en twee ruggelings aan een gebonden en uit de veerpont in de Lek geworpen. In het jaar 1576 werd CULENBORG echter, ten gevolge van de pacificatie van Gent van het Spaansche krijgsvolk bevrijd.

Nadat er in het jaar 1597 eene groote duurte had geheerscht werd CULENBORG, in het jaar 1599, door eene hevige pest bezocht.

In het jaar 1650 ontstond er te dier stede een verschrikkelijk oproer, uit een geringe oorzaak ontstaan. De regering had namelijk goedgevonden ten voordeele van de stad eene molenkar aan te leggen, waarmede het koren van en naar den molen zoude gebragt worden, ten einde daardoor te beletten, dat de molenaars meer vorderden dan hun toekwam en tevens dat de stads-accijnsen op het gemaal niet ontdoken werden. Hier tegen verzette zich het gemeen, waarop een der oproerigste vrouwlieden, bij den kop gevat en gevangen gezet werd. Nu geraakte het volk zoodanig in woede dat men het stadhuis, werwaarts de Regering zich begeven had, bestormde, er de glazen in smet en de deur zocht te vermeesteren, zoodat de regering zich gedrongen zag de gevangene los te laten. De Graaf, die destijds uitlandig was, hiervan berigt ontvangende, kwam spoedig in stilte te CULENBORG, met eenig krijgsvolk, dat men heimelijk wist binnen te brengen. Hierop werden eenige van de schuldigsten gevangen genomen, hetwelk echter niet konde geschieden, zonder dat een der voornaamste oproermakers werd ter nedergeschoten. Twee der gevangenen werden ter dood veroordeeld, maar bekwamen, op voorspraak der voornaamste ingezetenen, pardon van den Graaf, waarna de stad weder tot rust keerde.

Toen de veepest, in het laatst van het jaar 1744, in Noord-Holland uitgebroken, in Zuid-Holland en het Sticht vreesselijk woedde en in het volgende jaar ook tot CULENBORG doordrong, werd het gemeen wijs gemaakt, dat de Pater Jezuit, die alhier de R. K. kerk bediende, een middel had, dat op eene wonderdadige wijze, de zieke beesten genas. Dit gerucht, zich ook door Holland en Utrecht ver-

spreid hebbende, veroorzaakte eenen grooten toevloed van menschen, die met kannen en kruiken, van heinde en verre aankwamen, om van dit water te halen en het den beesten in te geven. Men vindt aangegeekend, dat in plaats van ééne nachtschuit van Leyden op Utrecht er dikmaals twee en drie, ja zelfs vier aankwamen, opgepropt met menschen, die dan over de Vaart, of langs eenen anderen weg, als in bedevaart naar CULEMBORG optrouwen, doch aangezien men de beloofde uitwerking niet gewaar werd, en het verkoopen van dit middel van hooger hand verboden werd, hield deze handel spoedig op.

CULEMBORG (GROOT-), koffijplant. in *Nederlands-Guiana*, kol. Suriname. Zie CUYLENBURG (GROOT-).

CULEMBORG (KASTEEL-VAN-), voorm. kast. in het graafs. *Culemborg*, prov. *Gelderland*, ten O. van de stad Culemborg.

Het was omtrent het midden der veertiende eeuw, door JOMAN, Heer van Culemborg gebouwd, ter vervanging van een ander dat ten W. der stad, buiten de Golberdingsehe poort, omtrent het jaar 1271 opgetrokken en omtrent zeventig jaren later door gezegden Heer JOMAN afgebroken was. Allereerst bouwde hij de groote zaal, welke het uitzicht had op den voorburg, vervolgens ten O. daarvan eenen zwaren vierkanten toren, vier verdiepingen hoog. Hij versterkte zijn slot met een zwaar rondel, en zijn broeder, Heer GERARD, bouwde den ronden of witten toren.

Behalve dit gebouw was er ook een Nederhof ten Z. en O. betimmerd, en aan de Noordzijde besloten met eenen muur en gaanderij op steenen bogen rustende, aan wier einde een wachttorentje pleeg te staan. Ten O. op de hoeken waren twee vierkante zware torens. Een gedeelte der gebouwen zoo ten Z. als dat ten O., van ouds genaamd het zwarte varken, is geheel en al ingestort of afgebroken, zijnde daarvan nog eenige vertrekken, als de Raadkamer, de Leenkamer en de Zuid-oostertoren, waarin de archiven bewaard werden, overig. De stallingen ten O. van dit Nederhof, mede binnen eene gracht gelagen, zijn tot eene branderij ingerigt. Vóór het kasteel is een plein, den Voorburg genaamd, hetwelk met twee poorten, zoo naar buiten naar de dreeven als stadwaarts plagt te worden afgesloten. Hier waren van ouds de kaatsbaan, met eene hooge muur omringd, later tot een woonhuis vertimmerd; de piqueurstallingen, en 's Gravenhof, welke laatste onder de Geldersche regering bij gedeelten in erfpacht is uitgegeven.

Het zoo trotsche KASTEEL VAN CULEMBORG heeft reeds veel van zijnen luister verloren, ten tijde van Graaf FLORIS I, toen het met Spaansch krijgsvolk is bezet geweest. Naderhand zijn er de Franschen, in de jaren 1672 en 1673, in gelegerd geweest, en dezen hebben er rijkelijk het hunde aan toegebracht, om het te vernielen; waarom dan ook de toenmalige Graaf het verlaten heeft, en het klooster Marienkroon tot zijn verblijf heeft doen gereed maken, waardoor het kasteel den naam van het Oudzwaer en het vertimmerde klooster dien van het *Viewwehof* heeft verkregen. Sedert is dit slot vervallen, doordien er bijna geen hand aan werd gehouden, en eindelijk is het Bovenhof in het jaar 1733 afgebroken en het puin aan den Muiderzeedijk gebruikt. Des tijds bleef echter den Witten toren staan, doch die is in het jaar 1812 alsmede afgebroken.

CULEMBORG (LAND-VAN-NIEUW-), verl. grond in *Nederlands-Guiana*, kol. Suriname. Zie CUYLENBURG (LAND VAN NIEUW-)

CULEMBURG (NIEUW-), verl. plant. in *Nederlands-Guiana*, kol. Suriname. Zie CUYLENBURG (NIEUW-).

CULUBRODE, oude naam van de voorm. hofstede **KULENBODE**, in de *Meijerij van 's Hertogenbosch*, prov. *Noord-Brabant*. Zie **KULENBODE**.

CUMBAVA of **CUNAWA**, eil. in *Oost-Indië*, tot de *Zuidwestereilanden van Banda* behoorende. Zie **SUNAWA**.

CUMMINGE, in het Lat. **CUNNINGA**, plaats, vermeld in een diploma van het jaar 839, alwaar het genoemd wordt **CUMMINGUM** in **WESTARCHA** in **DUCATA FRISSIAK**, misschien wel moet men het zoeken ter plaatse, waar tegenwoordig het geh. **COUM**, in *Franekeradeel*, prov. *Friesland*, ligt. Zie **COUM**.

CUNERABERGJE, heuvel in het *Overkwartier* der prov. *Utrecht*, 4 min. O. van de stad *Rhenen*, van waar men een schilderachtig gezicht op de stad en de rivier heeft.

CUPANAMA, riv. in *Nederlands Guiana*, kol. *Suriname*. Zie **CORPENANE**.

CURAAÇO, apost. prefectuur in *West-Indië*, zich uitstreckende over de eil. *Curacao*; *Bonaire*, *Aruba* en *St. Eustatius*, mitsgaders over het *Hollandsche gedeelte van St. Marten* en *Saba*.

Deze prefectuur bevat 5 statien en 8 kerken, bediend wordende door 5 Pastoors, 3 Kapellaans en 2 Assistenten, welke laatste, even als een der Pastoors, bij gebrek aan *Nederlandsche Geestelijken*, *Spaansche Priesters* zijn. Men rekent, dat deze prefectuur 16,000 zielen bevat, hoewel het getal *R. K.* op *St. Eustatius*, *St. Marten* en *Saba* niet met zekerheid bekend is, als zijnde deze eilanden, tot hiertoe, bij gemis van *Priesters*, van *geestelijke verzorging* verstoken.

CURAAÇO, ook wel **CURAOQUIRA**, **QUIRAÇO**, **CURASSAO**, **CONROSS**, (d. i. *Zuurzak*), **KURAKAO**, **KURASSAU**, **KURASSAO** of **CURASSAO** gespeld, eil. in *West-Indië*, het voornaamste der *Curacaosche eilanden*, ruim 10 *geographische mijlen N.* van de *Noordkust van Zuid-Amerika*, liggende de noordelijkste punt op 12° 24' N. B., en de zuidelijkste punt op 12° 5' N. B., de oostpunt op 61° 1' W. L., en de westpunt op 61° 51' W. L.

Dit eiland strekt zich van het N. W. ten W. naar het Z. O. ten O. in de lengte uit, is 9 *geographische mijlen* of 12 u. lang, de grootste breedte beslaat nog geen 2½ u., terwijl het op de smalste plaats slechts ¼ u. breed is, de geheele oppervlakte bevat 8½ vierkante mijl. De langste dag is er 12 u. 25' 30", en de kortste 11 u. 16' 30". De bevolking bestond op den 1 Januarij 1833 uit 18,027 personen, zijnde 2602 blanken, 2701 vrije kleurlingen, 3830 vrije zwarten en 5894 *Neger- en Mulattenslaven*.

CURAAÇO schijnt als uit den afgrond te zijn opgerezen, en is rondom van eene zuivere, onpeilbaar diepe zee omgeven. De noord- en noordwestzijde, die geheel ongenaakbaar is, heeft een bar en woest aanzien en eene steile afgescheurde kust, doch aan de zuidkust eenige baaijen, onder welke de voornaamste is de *St. Annabaai*; voorts heeft men er de *Blaauwbaai*, de *Bocohaai*, de *Bullenbaai*, de *Fuikbaai*, de *St. Jansbaai*, de *Knippenbaai*, de *St. Kruisbaai*, de *Lutjesbaai*, de *St. Martha'sbaai*, de *St. Michielsbaai*, de *Piscaderobaai*, de *Porto Mariabaai*, de *Spaansche baai*, de *Spaansche putbaai*, de *Vaersenbaai*, de *Valentijnsbaai* de *Westpunthaai*. Evenwel is de landing zelfs ook aan de zuidzijde van de *Oostpunt* tot de *Piscaderobaai*, waar men een laag strand heeft, moettelijk, en door de uitgestrekte rotsen en riffen, alleen in de *St. Michielsbaai*, de *Bullenbaai*, de *Porto Maria-*

baai en de St. Kruisbaai mogelijk, daar deze voor barken en schepen bezwaarbaar zijn. De overige baaijen kunnen slechts door kleine vaartuigen gebruikt worden. Rivieren of meren vindt men er niet, en de weinige krekken, langs welke het water in den regentijd wegvloeit, droogen spoedig weder uit. Aan de kust zijn nog de volgende binnenwateren, het Lagoen of Groot-Ambre, het Lagoen blanco of Klein-Ambre, het Schottegat en het Spaansche water.

Het water voor de schepen wordt op CURAÇAO van de plantaadjen of tuinen gehaald, waar zeer groote putten zijn, die op eenigen afstand van het water liggen. Van deze putten loopt eene gemetselde goot naar den waterkant, waar eene gemetselde waterbak is, voorzien van kranen, om het water in de vaten te laten loopen; eenige manschappen scheppen dan het water met emmers uit den put en gieten het in de goot, terwijl de barkas met ledige vaten voor den bak ligt, waardoor men zeer gemakkelijk, met behulp van eene kleine slang, de vaten vullen kan. Het water is op CURAÇAO echter niet zoo goed als te Suriname, en wordt, indien er eene lange droogte overheerscht heeft, veeltijds brak en schadelijk voor de gezondheid.

De lucht wordt op Curaçao voor zeer gezond gehouden. De hitte wordt er door de zeewinden afgekoeld. Om de zes of zeven jaren gebeurt het echter weleens dat de gele koorts, die verwoestende plaag der verzengde luchtstreek, er zich vertoont, en er alsdan vele slagtoffers maakt.

De grond bestaat voornamelijk uit kalkformatien, kalksteen of koraal kalksteen en groensteen, uit welke laatste steensoort het grondgeberte gevormd is. De kalksteen, die later ontstaan is, loopt in het midden van het eiland, dwars door het vroeger bestaan hebbende geberte heen, en verbindt, door eene smalle strook lands van $\frac{1}{4}$ u. breedte, de beide deelen van Curaçao, die, zoo als hieruit ontgeenzeggelijk blijkt, niet altijd aan elkander zijn verbonden geweest. Het geheele eiland is zeer bergachtig, de voornaamste bergen zijn de St. Antonieberg, de St. Christoffelberg, de Groeneberg, de Grooteberg, de Kabrietenberg, de Kleineberg, de Midden-seinpost, de Noordkantberg, de Oost-seinpost, de Priesterberg, de Ronde Klip, de Tafelberg, St. Hieronimo, de Veerisberg en de Zwarteberg. Aan de Noordoosten Westkanten treft men eenige bōschen aan, die genoegzaam brandhout opleveren. De Noordzijde van het eiland is rotsachtig, geheel kaal en onvruchtbaar. Aan de Zuidzijde vindt men eenige teelaarde, op de hellingen der bergen en in de valeijen, welke laatste het vochtigste en alzoo tot bebouwing het geschiktste zijn. Men heeft op het eiland koper- en ijzermijnen, die echter niet bewerkt worden. Voorts vindt men er syeniet, porfier, caliedon, bergkristal enz. Ook vertoemen zich hier en daar, in enkele groensteensoorten, glinsterende kwarkristallen. Het voornaamste voortbrengsel uit het delfstofrijk is echter het zout, dat hier in overvloed gewonnen wordt, hebbende men hier vele zoutpannen, die een zeer helder en zuiver zout uitleveren, kalk is hier mede zeer goed, en men treft er natuurlijke traslagen aan, welke eene zeer deugdzame bouwstof opleveren.

CURAÇAO is wegens gebrek aan regen, veroorzaakt door de lage ligging, waardoor de wolken met eenen sterken oostelijken wind er over heen waaijen, voor alle bebouwing ongeschikt. Te voren werd er nog wel indigo, katoen en cacao angebouwd, thans echter bijna volstrekt niet. Men legt er zich echter, in den regentijd, voornamelijk

lijk op het aankweken van het Indiaansch koren of de kleine maïs, tot onderhoud der slaven, toe; doch niet zelden wordt de hoop op eenen gunstigen oogst geheel verijdeld. Ook bouwt men er de groote maïs of Turksche tarwe, doch dit is niet algemeen. Peulvruchten en moeskruiden vindt men er weinig, hoewel men er welsmakende snijboonen heeft. Voorts Jamaica-boonen, welke groen of droog worden gegeten; het boontje manteca of smeerboontje, en eene zekere soort van roodachtige boonen, die den zonderlingen naam van oude wijven dragen. Eene zeer gewone aardvrucht is de pinda, ter grootte van eenen kleinen akker, met eene harde brosse schil. Kuropesche groenten, een weinig salade, uijen, peterselij en sellerij uitgezonderd, komen slecht voort, en zijn schaars te bekomen. Zeeporselein, dat een zeer goed middel tegen de scheurbuik is, vindt men er menigvuldig; watermeloenen, cantaloupen of spaansch spek en pompoenen zijn hier in overvloed; ook heeft men er eene soort van gekartelde komkommer, die gestoofd of in het zuur gelegd, gegeten wordt; alsmede de gingambo, zijnde eene kruipende komkommerachtige vrucht, met eene lichtgele kelkbloem; en de caloon, eene soort van melde, die als spinazie gebruikt wordt. De boomen zijn te CURAÇAO niet talrijk en bestaan meest uit die vruchtboomen, welke aan Amerika tusschen de keerkringen eigen zijn. Daaronder verdient de eerste plaats, de kokosboom, die hier, bijzonder in het Middenkwartier, op eenen zoutachtigen, half klei- en half zandgrond, welig groeit en somtijds tot de hoogte van 50, 60 ja 80 voeten opschiet. De trosdadelboom wordt hier ook, ofschoon in geringere hoeveelheid gevonden. Zeer overvloedig zijn de oranjeboomen, waarvan de vrucht in zoete, ruische en zure worden verdeeld. Ook vindt men er zoete en zuurachtigs chinaasappelen, en zeer vele limoen- of lemmetjesboomen, wier vrucht het alom bekende Curaçaosche limoensap oplevert. De pompelmoes en de adamsappel, eene soort van Chinaasappel, ter grootte van eenen zesponds kogel, groeijen hier in kleiner getal; alsmede zoete en zure citroenen. De tamarinde verheft zijne prachtige kruin in bijna alle tuinen van dit eiland. Onder de verdere vruchtboomen telt men de banane of pisang, de gojabe of cojuta, de cachore of katschouboom, de mispel, de knippeboom, de mamai of mammae, de pupuo of pupane, de douce, de carowari en de mangohoom, druiven gelukken hier zelden. Voorts heeft men hier nog de katoenboom, de zadelhoutboom, de pokhoutboom, de mahonyhoutboom, de otahete, de massinilla of mancenilla, de wilde olijfbloom en de boschkalabas. Onder de eigenlijke heesters, vindt men hier de gele, de roode, de surinaamsche en de groene piment. De wilde granaatappel is hier niet meer dan een harde heester, waarvan de vrucht klein en niet zeer smakelijk is. Behalve de Spaansche jasmijn, de oleander, de wilde mimosa, de heliantrope, de panachebloem, de amore sicco (drooge liefde) en eenige leliën, vindt men op Curaçao weinige bloemen, terwijl die van Europesche afkomst er slecht gelukken. Geneeskrachtige planten en kruiden zijn hier zeer menigvuldig, zoo wordt de carpata-olie uit de koffijachtige boon der palma-christi getrokken; doch het zaad van den kleinen wilden carduus benedictus, hier patrijszaad genoemd, wordt niet zelden aangewend, om de carpata-olie te vervalschen, hetgeen te gevaarlijker is daar de patrijs-olie zeer purgatief en zoo sterk is, dat zij den dood kan veroorzaken. De theebeek, de herba sangoura en de flossanje worden veel gebruikt. De aloë is op Curaçao zeer menigvuldig en eene soort van mentha niet zeldzaam. Tabak groeit er bijna niet, en het weinige suikerriet, dat aan den westkant aan-

gekweekt wordt, deugt tot niets dan tot melassen en vrij slechten rum. Tot heiningen, waarmede de landerijen van elkander worden afgescheiden, bedient men zich, behalve van klipsteenen, van eene soort van cactus, de cardouche genaamd. Een ander stekelachtig gewas is de dadelcardouche of cactus lauferus, alsmede de veelsoortige cactus ficoides herissatus. De eigenlijke opuntia is hier ook, ofschoon men zich niet op de teelt van het cochonille-insect toelegt. Onderscheidene soorten van lianen, hier apentouw geheeten, slingeren zich om de boomen en bensedeelen den groei.

Behalve eenige wilde konijnen, en enkele wild gewordenen honden en katten, vindt men er geene wilde dieren. De tamme viervoetige dieren zijn alle van Europesche of Barbarijsche afkomst. De paarden, meestal van Spaansch en Barbarijsch ras, zijn er klein, veelal bruin, doch vlog en taai, en worden grootendeels onder den man gebruikt; spanpaarden heeft men weinig; voor vervoer van goederen bezigt men ossen, zelfs koeijen, die hier klein, meerendeels rood van kleur, en niet zeer menigvuldig zijn. Overvloediger zijn de schapen, doch deze zijn niet groot van gestalte, terwijl de wol haarachtig en tot spinnen ongeschikt is. Talrijker nog dan de schapen, zijn de geiten of cabrieten, die hier groeter, stouter en fraaijer dan in Europa zijn, maar anders van de gewone soort. De varkens alleen schijnen aan dit eiland eigen te zijn. Zij zijn zeer klein, meestal zwart of grijs en geel gespikkeld. Ezels, ofschoon eigenlijk van de vaste kust ingevoerd, zijn hier zeer talrijk. De witte en grijze ezels, die tot rijdieren opgevoed worden, evenaren in snelheid bijna de paarden. Muilezels worden er van de kust aangevoerd maar niet aangefokt. Het aanfokken van paarden, ezels, koeijen, schapen en cabrieten levert aan de eigenaars der tuinten de meeste voordeelen op, doch eene langdurige droogte veroorzaakt menigmaal eene groote sterfte onder het vee. Honden en katten zijn er in groot aantal en van dezelfde soort als in Europa.

Onder de roofvogelen heeft men te CURAÇAO eene soort van wouw, de sperver, de gespikkelde nachtuil en grijze kleine valken. Van ander vogelsoort vindt men er steenduiven, veldhoenders, patrijzen, de tju-tjucht, het tropiale geelborstje, de mofjes, de kolibriet, het vliegenvogeltje, vele groene parkieten en eenige groene papegaaijen. Paauwen en kalkoenen, zelfs in eenen half wilden staat, parelhoenders, gewone hoenders, tamme duiven en tortels zijn op dit eiland vrij talrijk. — Onder de watervogelen treft men er de groote Amerikaansche eend, de gewone eend en de gans aan. Langs de stranden ziet men onderscheidene soorten van meeuwen, ook is er de zeezwaluw niet minder talrijk.

Slangen zijn er weinig. Men vindt er drie soorten van scorpioenen, namelijk: roode, grijze en zwarte; alsmede duizendbeenen van eene ongemeene grootte. Onder de insecten telt men kakkerlakken, de groote zwarte busspin, de kleine zoo giftige oranjepin enz. Rupsen en kappen zijn hier niet zeer talrijk en fraai, alleen de groote oleanderrips uitgezonderd, die somtijds 6 duim lang is, 1 duim in den omteek en zes en dertig geleeden heeft, beurtelings oranjewit en korenblauw is. Eigenlijke muskaten zijn hier, uit hoofde van gebrek aan zoet water, weinig of niet. Onder de amphibiën vindt men een aantal hagedissen, waaronder de leguaan de opmerkelijkste is; voorts de blaauwe of blaauwstaartige hagedis; de hemelsblauwe hagedis; de totekki, een klein diertje, dat de pannen der daken en de muren bewoond; de kleevende hagedis enz. Zee- en landschildpadden zijn er zeer talrijk; ook

de caretschildpad wordt er, hoewel niet zeer algemeen, gevonden. Voorts heeft men er overheerlijke zeekeesten; oesters, welke niet zeer fijn van smaak zijn; eene kleine mossel, hier cocquelizeus genaamd; alikruiken, en garnalen, hoewel deze laatsten schaars. Krabben vindt men bijna overal. Onder de eethare visschen telt men den koningsvisch, eene soort van kabeljauw, maar veel fijner; de dorade; de Jacob Everts; de masbankers, eene soort van zee-karpers; den zoesnoek; den spitsbek; den grooten en kleinen zeebaars; den vliegende visch, en eene menigte van kleine soorten. Haaijen en dolfijnen ziet men langs de kusten wemelen, zelfs somtijds in de haven. Nu en dan ziet men er ook walvisschen of noordkapers.

Riviervissh is er niet, maar wel eene soort van modderaal, die men in en bij de zoutpannen in den modder vindt. Zeegewassen, polippen enz. vindt men overal, en onder deze het koraal, den groeisteen, den drijfsteen, den waaijer, het witte boschkoraal, de groote boompolijp, de zwarte waaijerpelijp, de zeester, den zeeappel, de groote kwal en de spaansche zeeekat.

De middelen van bestaan zijn op CURAÇAO in eenen beklagenswaardigen toestand, zoodat de voornaamste bronnen, de landbouw, de handel en de zeevaart, alsmede de voordeelen, die de zoutoogten en de visscherijen opleveren, gezamenlijk niet toereikend zijn, om in de verstrekte levensbehoefsten dezer arme eilanders, zoo als voedsel, kleeding en huisvesting te kunnen voldoen.

De blanke bevolking van CURAÇAO bestaat uit allerhande natien en tongen, en er heerscht niet alleen aanmerkelijk verschil in de lichamelijke hoedanigheden en kleeding, maar ook in manieren en levenswijze. De Creolen zijn over het algemeen van eene lange ranke gestalte, welke grootte echter door de meer dan gewone lengte van dijen en beenen veroorzaakt wordt. De vrouwen hebben meest allen een lang en mager voorkomen; zij zijn rank, smal en bleek geel van kleur, even als een zieke; echter hebben zij fraai haar en heldere vurige blaauwe oogen. De Creolen zijn zeer stijfhoofdig en wel eens een weinig mitsziek. Bij de Blanken zoowel als bij de Kleurlingen en Negers overtreft het getal der vrouwen verre dat der mannen; uit dien hoofde gebeurt het meestal, dat in gezelschappen bij de Blanken of Creolen, altoos meer vrouwen en vooral meisjes tegenwoordig zijn, dan mannen. Eenigen hebben eene zeer goede opvoeding genoten en zijn dus aangenaam in den omgang. Lust tot werkzaamheid is bij haar weinig te vinden, maar wel groote geneigdheid om zich door slaven te laten bedienen. Van het dansen zijn zij meest groote liefhebsters. Hoewel vele zeer onbekwame huishoudsters zijn, kan men toch eenigen van deze beschuldiging vrijspreken; hetgeen dan ook de reden is, dat onderscheidene zeeofficieren, na een langdurig verblijf te CURAÇAO, eene vrouw van dit eiland, als gezellin op hunne verdere levensreis, mede nemen.

Gastvrijheid jegens hen, die hier aankomen, is een der grootste goeogens voor den bewoner van dit eiland, zoodat men er dikmaals over verlegen wordt, doordien men er niet naar behooren aan beantwoorden kan.

De Kleurling-mannen zijn meestal vuile, luije dronkaards en buitengewoon brutaal. De vrouwen zijn beter geproportioneerd dan de Manke en hebben onder fraaije zwarte haarlokken, groote ronde oogen, in welke donkerbruin men fonkelende blikken ontwaart. Echter is haar taankleurig vel vuil en smerig, ook hebben zij eenen breeden platten neus

en dikke lippen. In de ooren dragen zij groote cirkelvormige gouden ringen en een goudenkruis laag op de buik. Voorts dragen zij lange, scheidende vuile japonnetjes, welke haar slordig om het lijf hangen. De vrouwen van de kleur zijn, even als de Negerinnen, van een zeer verlostig gestel, en maken meestal eene broodwinning, met, onder de benaming van waschvrouw of koopvrouw in het klein, zich over te geven aan den eersten den beste, wien zij het geluk hebben te behagen.

De Neger-slaven op Curaçao, zien er over het algemeen gezond en opgeruimd uit. Zij zijn slim, niet geheel onbeschaafd en werkzaam. Mannen en vrouwen gaan gekleed en dragen zelfs schoenen. Bij overtollig gebruik van drank zijn deze negers, ofschoon anders gedienschtig en vriendelijk, in het geheel niet gemakkelijk. Niet alleen de slaven maar ook de zoogenaamde vrije lieden, zijn van vroeger tijden, reeds als brutaal en hardnekkig bekend. De Negers van CURAÇAO, zijn zelfs in andere koloniën, kenbaar door hunne meer luidruchtige gesprekken, dan die van andere slaven; zij houden veel van geraas en leven. Ook zijn de Negerinnen uitermate bedreven in kijven en schelden, hetgeen niet zelden door een bloedig gevecht wordt gevolgd.

De gewone taal der Negers en der Kleurlingen is een verbasterd Spaansch, *Papiñento* geheeten, hetgeen de kinderen der Blanken en een groot gedeelte van het schoone geslacht, bij voorkeur onder elkander spreken. Deze taal is even onaangenaam van uitspraak als arm in woorden. Sedert de terugkomst der Nederlanders in 1816, heeft de Nederlandsche taal er echter veel veld gewonnen, zoodat zelfs de Negers hier die beter verstaan dan die van Suriname.

Het eiland is verdeeld in drie divisien, West-divisie, Oost-divisie en Midden-divisie geheeten, en bevat slechts eene stad *Willemstad*, genoemd, waar de Directeur of Gezaghebber over de Curaçaosche eilanden, zijn verblijf houdt. Zie WILLEMSTAD.

Meest alle Blanke ingezetenen behooren tot de Protestantsche kerk; de Kleurlingen en de swarten echter meest allen tot de R. K.; zoo telde men 1 Januarij 1835, onder de Blanken 1679 Protestanten, 183 R. K. en 747 Israëlieten; onder de Kleurlingen 48 Protestanten en 3640 R. K. en onder de Swarten 1 Protestant en 8759 R. K.

Sedert het jaar 1826 zijn de Herv. en Evang. Luth. van Curaçao tot eene Protestantsche gem. vereenigd, waarbij de Evangelisch-Luthersche gezangen in gebruik zijn en die eene kerk te Willemstad heeft, waarin beurtelings door eenen Hervormden en eenen Evangelisch-Lutherschen Predikant de dienst gedaan wordt, die zich, om éénheid te bewaren, van het behandelen van oude geschilpunten in hunne leerredenen onthouden.

De R. K. maken drie statien uit, als die van Curaçao, welke eene kerk te Willemstad heeft, en door eenen Pastoor, drie Kappellaans en twee Assistenten, zijnde Spaansche Priesters, bediend wordt; die van Curaçao-Oostzijde, en die van Curaçao-Westzijde.

De Israëlieten, die eene gem. uitmaken, hebben eene Synagoge te Willemstad, in 1750 gebouwd.

Men heeft op CURAÇAO twee scholen, beide in de stad, waarvan de voornaamste in de wijk Otrabande.

Te CURAÇAO is, in het laatst der vorige eeuw, geboren de dappere L. BROWN, die als Vlootvoogd, met den titel van Admiraal van Columbia, er veel toe bijbragt tot de onafhankelijkheid dier republiek, en do schrik der Spaansche kruissers was. Hij overleed te CURAÇAO, in den

ouderdom van 39 jaren, waar hij op eenen heuvel, achter den tuin Rozentak, N. W. van het Schottégat, begraven is.

Dat dit eiland reeds in de vijftiende eeuw aan de Spanjaarden is bekend geweest, schijnt vrij zeker. Men weet toch, dat zij, in het jaar 1499, een dorp, door Indianen bewoond, aan de Golf van Maracaibo ontdekten, hetwelk uit hutten bestond, die op onderscheidene eilandjes gebouwd waren, waarom zij het als een klein Venetië beschouwden, en het Venuzuela noemden, terwijl JEAN DE AMPEUZ, die aldaar met 60 man van St. Domingo aankwam, er zijn verblijf hield, en er de stad Coro bouwde. Daar nu CURAÇAO bijna in het gezigt der vaste wal ligt, is het meer dan waarschijnlijk, dat het ook toen reeds aan de Spanjaarden bekend was, of het althans kort daarna geworden is, dewijl men niet denken kan, dat men, van St. Domingo naar Coro varende, het tusschen beide liggende CURAÇAO niet zoude gezien hebben. Er wordt evenwel geen vroegere melding van dit eiland gemaakt, dan in het jaar 1527, toen Keizer Karel V CURAÇAO, *Bonaire* en *Aruba* aan het landschap Coro verbond en onder het gezag van den aldaar zijnde Gouverneur DE AMPEUZ stelde. Toen echter KAROL V het landschap Venuzuela, in het jaar 1529, aan het Augsburgsche handelshuis WELSER afstond, nam de Gouverneur van Venuzuela en Coro, DE AMPEUZ, de wijk naar dit eiland, hetwelk hem door de Spaansche regering, bij de aftreding van het bewind over Venuzuela, voorbehouden was. Deze Gouverneur stond onder het opperbewind van dien van st. Domingo, terwijl de hem toegevoegde Spaansche Priester in het gezag naast den Gouverneur de AMPEUZ volgde, door wien zich dan ook de zachtvaardige en vreedzame Indianen dezes eilands, die zeer gedwee en ondergeschikt waren, lieten regeren en in de R. K. godsdienst onderwijzen. De toenmalige hoofdplaats van CURAÇAO was St. Barbara, aan het Spaansche water, alwaar DE AMPEUZ eene kapel gesticht had.

Zekere JAN JANSZ. OTZEN, die lang op de West-Indië gevaren had, om aldaar zout te halen, en eindelijk bij de Spanjaarden te CURAÇAO had krijgsgevangen gezeten, waardoor hij zeer goed met dat eiland bekend was, bood, in het jaar 1634, de Westindische Compagnie aan, om het voor haar te veroveren. Te dien einde werd dan ook dadelijk een eskader uitgerust, bestaande uit het oorlogschip *Groot Hoorn*, de jagen de *Eenhoorn* en de *Bark*, benevens de fluit de *Evangel Gabriël*. Dit eskader stond onder het bevel van den Heer JAN VAN WALBERG, Oud-Raad van Brazilië, en aan zekeren PIERRE LE GRAND, die als Officier in Brazilië, met roem, tegen de Portugezen gediend had, was het gezag over de 180, aan boord zijnde, soldaten opgedragen, terwijl OTZEN hun tot gids diende. Deze onderneming had dat gelukkig gevolg, dat er, den 21 Augustus van dat zelfde jaar, met den Spaanschen Gouverneur DON ALONZO LOPEZ DE MORLA, eene overeenkomst gesloten werd, waarbij de onzen in het bezit des eilands kwamen, en de Spanjaarden van hun regt daarop afstand deden. Het grootste gedeelte der oorspronkelijke bewoners verliet met de Spanjaarden het eiland, zoodat er slechts 20 Indiaansche huisgezinnen, bestaande uit 75 zielen, achterbleven. Bij de komst der onzen te CURAÇAO vond men er 750 paarden, 2000 stuks hoornvee, 9000 schapen en 1000 cabrieten, niettegenstaande door eene vierjarige droogte, de helft van het vee en eene groote menigte vruchtboomen en aardvruchten gestorven waren, en dat de Gouverneur, om er de huiden van uit te voeren, veel vee geslagt had, zoodat de uitvoer, behalve die van bereide schapevellen, op 500 à 600 stuks 'sjaars geschat werd.

Niet alleen was het de veilige haven van CURAÇAO, die dit eiland voor ons belangrijk maakte, maar ook de rijke zoutpannen, die er gevonden werden, welke van te meer belang waren, omdat het zout destijds een artikel was, hetwelk de Nederlanders, wegens den oorlog met Spanje, niet gemakkelijk uit het, aan dat Rijk onderworpen, Portugal konden bekomen. De bevolking was in de eerste tijden zeer gering; want van de 78 Indianen, welke CURAÇAO niet verlaten hadden, zijn naderhand nog onderscheidene gevlugt en weggevoerd, zoodat er ten hoogste zestig overbleven. Het is echter waarschijnlijk, dat naderhand vele Indianen derwaarts zullen teruggekeerd zijn, nadat zij van hunne landgenooten vernomen hadden, hoe goed dezen door de Nederlanders behandeld werden. Bij het sluiten van den Munsterschen vrede, in het jaar 1648, werd ons het bezit van CURAÇAO en de onderhoorige eilanden bevestigd.

Toen Brazilië, in het jaar 1654, voor ons verloren ging, werd dit land door vele aldaar gevestigde huisgezinnen verlaten. Daar deze sedert 50 jaren aldaar gewoond hadden, en meer aan het Westindische klimaat, zeden en gewoonten, dan aan die van het, nu reeds ontwende, moederland, gewoon waren, verhuisden zij naar onze andere koloniën, en zoo begaven velen zich naar CURAÇAO; terwijl de bevolking aldaar tevens sterk toenam, doordien de Bewindhebbers der Westindische Compagnie des, in het jaar 1659, uit Portugal verdreven Israëlieten niet alleen verlof gaven, om zich te CURAÇAO te vestigen, maar hun tevens eenige privilegien verleenden. Ten gevolge van den, in het jaar 1672, tusschen LOUWIS XIV, Koning van Frankrijk, en de republiek der Vereenigde Nederlanden uitgebarsten oorlog, kwam, in het volgende jaar, de Gouverneur van het Fransche gedeelte van St. Domingo, DE BAS, op CURAÇAO, alwaar hij, den 14 Maart, met 600 man in de Carracasbaai ten anker kwam. Hier vond hij eene batterij, slechts met 25 man bezet, welke spoedig door de Fransche troepen verdreven werd, zoodat de landing volkomen gelukte, en men ook een paar stukken geschut daar aan wal kon brengen. Nu trok DE BAS met ongeveer 800 man en twee veldstukken derwaarts. De Kapitein-Kommandant der schutterij, door het weifelend gedrag van den Gouverneur JAN DOWNA, eenig wantrouwen tegen dezen opvallende, nam hem dadelijk gevangen, en begon de naderende Franschen zoodanig met het geschut van de bastions der stads-muren te begroeten, dat de Fransche Kommandant weldra besloot terug te trekken. Het toenmalige garnizoen van CURAÇAO, dat men door den oorlog in het moederland niet had kunnen doen versterken, bestond destijds slechts uit 80 man, maar de burgerij en de matrozen van de in de haven liggende schepen, achtervolgden de Franschen, en dwongen hen de wijk op hunne schepen te nemen, waarop zij naar St. Domingo terug zeilden. LOUWIS XIV, deen hoorn willende uitwischen, deed, in het begin van het jaar 1678, onder het bevel van den Graaf d'ESTAKES, 20 oorlogschepen en een aanzienlijk getal kleinere vaartuigen, in de haven van Brest, uitrusten en naar West-Indië stevenen, met last om CURAÇAO te vermeesteren. D'ESTAKES kwam behouden te St. Domingo aan, en overhandigde aan den Gouverneur van dat eiland POUANCEY, het koninklijk bevel, om zich met 1200 uitgelezene manschappen bij de vloot te voegen, ten einde die 80 Curaçaosche soldaten te tuchtigen. Na nu nog eerst naar Martinique te zijn gestevend, ten einde vandaar koopvaardij-schepen mee te nemen, om de te maken buit weg te voeren, stak men, den 7 Mei, in zee; en aangezien men vóór wind en vóór stroom heen seilde, ging de reis zeer voorspoedig; doch op eenen afstand van

nog geen dag reize van CURAÇAO genaderd zijnde, liep de geheele vloote middernacht op het noorderrif van de Avesklippen; zoodat, van de 20 oorlogschepen, 18 een prooi der golven werden, terwijl ook van de andere vaartuigen slechts twee ontkwamen. Intusschen was men te CURAÇAO, werwaarts de tijding van deze aanmerkelijke uitrusting en het doel daarvan overgewaaid was, in den uitersten angst, en vreesde ieder oogenblik die geduchte magt te zien opdagen, toen men eensklaps de blijde tijding vernam, dat het op handen zijnde gevaar geweken was; hetwelk geheel verdween, toen in Augustus van dat zelfde jaar de vrede te Nijmegen, tusschen de Nederlanden en Frankrijk geteekend werd.

Na dien vrede nam de welvaart op CURAÇAO aanmerkelijk toe, en het was toen eene voordeelige kolonie voor het moederland; terwijl het mede in een reeks van jaren, door geen vijandelijken aanval verontrust werd. Tevens bleef dit eiland bij de vredebreuk met Frankrijk in het jaar 1689, waarbij Suriname en st. Eustatius aangevallen werden, verschoond, zoodat deze eeuw vreedzaam en voorspoedig ten einde liep. Maar de grijze LODWIK XIV, deed in het begin van het jaar 1712, uit de haven van Toulon, een eskader onder het bevel van JACQUES DE CASSARD uitzeylen, met bevelen om de koloniën der Nederlanders te plunderen of te vernielen. Den 16 Februarij verscheen dit eskader, bestaande uit vijf oorlogschepen en zeven andere groote vaartuigen, voor de haven van CURAÇAO. Het zakte vervolgens naar beneden, en kwam ten anker in de Baai van st. Kruis, waarop de troepen op eene plaats werden aan wal gezet, die, naar deze gebeurtenis, den naam van Cassardsgat bekwam. Niet verre van de landingsplaats ontmoetten de Franschen en Nederlanders elkander en raakten weldra handgemeen, met dat ongelukkig gevolg, dat de onzen naar Malpays moesten terugtrekken. Hier, waar de Nederlandsche troepen, het aanrukken der Franschen nogmaals zochten te stuiten, viel een tweede gevecht voor, dat even zoo ongelukkig uitviel. Den 26 Februarij werd nu de stad door de Franschen opgevocht, en hierop een weigerend antwoord bekomen hebbende, begonnen zij die te bombarderen. Na dit bombardement werd van de Fransche zijde voorgeslagen, om eenen stilstand van wapenen aan te gaan, mits de regering eene redelijke contributie wilde toestaan en hierop werd, na eenig dinge, overeengekomen, dat aan de Franschen eene som van 115,000 pesos van achten. (250,000 guld.), aan contanten, koopgoederen en slaven, zoude betaald worden, daaraan voldaan zijnde, zoo verlieten de Franschen het eiland.

Na het kostbare bezoek van CASSARD nam dit eiland weder in bloei en welvaart toe, en het bleef voor groote rampen bevrijd. Maar het werd in het jaar 1738 door rampzalige binnenlandsche twisten en verdeeldheden, tusschen de Curaçaosche burgers ter eener en de hier aanwezige zeeofficieren ter andere zijde, in de grootste onaangenaamheid gewikkeld. Deze oneenigheden schijnen ontstaan te zijn, doordien de zeeofficieren vermeenden, dat hun van wege de burgers niet de eerbewijzingen gedaan werden die hun toekwamen; terwijl de burgers van gedachten waren, dat deze officieren zich te veel regt aanmatigden en de inboorlingen met minachting behandelden.

In het jaar 1752 had er op Curaçao, of eigenlijk op de veerplaats Hato, een geduchte opstand onder de Negers plaats, waarvan de heethoofden, of eerste aanleggers behoorden tot eene familie, welke men hier de stam van Aminas noemde, van welke muitelingen dan

ook eene menigte ter dood gebragt en daardoor de opstand gedempt werd.

Eene andere ramp gebeurde op dit eiland door het springen van 's lands fregat *Alphen*, onder de bevelen van den Kapitein Groot WILLEM HENDRIJK, Baron VAN DER FELTZ, welk ongeval den 18 September 1778, plaats had. De slag was zoo geweldig, dat alle huizen er van schuddeden, en door de bewoners, die vreesden, dat zij geheel zouden instorten, verlaten werden; aan de havenzijde bleef bijna geen glasruit heel. Het geschokt water roes tien voet boven peil over de oevers heen en vloede zelfs binnen de poort van het fort. De opgezette zee sloeg met een vreeselijk geweld tegen de zware schepen aan, die naauwelijks op hunne ankers bleven; de lichtere vaartuigen werden van hunne ankers afgeslagen en op de klippen en werven gesmeten, waar eenigen verpletterd werden, terwijl andere zonken. Vele matrozen van deze schepen sprongen in de haven, dewijl zij meenden, dat het kruid hunner eigene schepen losbarstte. De brokken hout en ijzer, die door de verbazende kracht van het losbrandend buskruid in de hoogte waren geworpen, stortten ginds en herwaarts op de huizen en in de straten neder. De deerlijk verminkte lijken en de afgescheurde menschelijke ledematen, die onder de verspreide brokken van het schip verstrooid lagen, leverden een afgrijselijk schouwspel op. Bij dit ongeluk verloren 205 personen van het scheepsvolk, onder welken de Kapitein, het leven, en behalve dezen nog eenige Negers en Negerinnen, die aan boord of in de pontjes in de nabijheid van het fregat waren. Een klein gedeelte slechts der bemanning van het fregat, hetwelk met de sloep aan wal was, om water in te nemen, ontkwam aan dezen ramp.

CANAO bereikte zijnen hoogsten top van bloei en welvaart gedurende den Amerikaaschen oorlog van 1775—1783, sints welken tijd het steeds met rampen te worstelen had, en tot dien verarmden staat geraakte, waarin het zich thans bevindt. Destijds echter was het de verblijfplaats en het toevluchtsoord van alle vaartuigen, die eenen voordeeligen sluithandel op de kust drevén; dien ten gevolge lag de ruime en veilige haven dan ook steeds vol schepen. Bovendien zetteden zich vele kooplieden hier neder, en de handel was hier zoo uitgebreid, dat de pakhuizen de goederen niet bergen konden, en de vaartuigen, welke uit het moederland aankwamen, konden zelden de vereischte hoeveelheid drooge goederen aanvoeren, en eene sterke vermindering in de oopen gehoopte producten aanbrengen, hoewel, in het jaar 1783, een convooi van meer dan 50 vaartuigen tegelijk naar het moederland uitzeilde. Gedurende dit tijdvak viel er, den 16 Junij 1782, in het gezigt van het eiland, een scherp gevecht voor tussehen den gewapenden Nederlandschen hoeker *de Vrouw Machtelijne*, Kapitein GERMAN, en het Engelsche fregat *de Diamant*, Kapitein PARKER, hetwelk van 's morgens 11 ure tot tegen den avond aanhield, ten gevolge waarvan Kapitein GERMAN, dewijl hij door den, zich in de nabijheid bevindende, kotter *de Kempnaan*, Kapitein EISE, schandelijk verlaten werd, na zich tegen eene groote overmagt dapper verdedigd te hebben, zich eindelijk aan den vijand moest overgeven. In dit gevecht had GERMAN 7 dooden en 17 zwaar gewonden bekomen, onder welken de Tweede Luitenant, terwijl hij bij de overgave geen drie man aan boord had, die niet eenigzins gekwetst waren. Het verlies van PARKER bedroeg 13 dooden, onder welken de Eerste Luitenant, de Schipper en twee Luitenants titulair; ook had hij 27 gekwetsten, van welken er naderhand nog onderscheidene overleden.

In het jaar 1784 ontstonden groote oneenigheden op CURAÇAO, tusschen de aanzienlijkste ingezetenen en de Leden der regering, waarvan de voornaamste bron was, dat de Directeur DE VEER en de Raden zich langzamerhand den toom uit de handen hadden laten wriegen, en eene verandering in de manier van procederen hadden ingevoerd. Deze onlusten bleven aanhouden tot den 15 Julij 1788, als wanneer de Staten-Generaal der Vereenigde Nederlanden tusschen beide kwamen, waarna allengs alles weder tot rust kwam.

In het jaar 1789 werd de kolonie CURAÇAO en onderhoorigheden door de Westindische compagnie overgedragen aan het beheer van Hanne Hoogmogenden de Staten Generaal der Vereenigde Nederlanden.

De opstand onder de slaven van het eiland St. Domingo en later die van Venuzuela, gaven den doodsteek aan den smokkelhandel van CURAÇAO. Toen, ten gevolge van de omwenteling van 1793, de Engelschen besloten, zonder voorafgaande oorlogsverklaring alle Hollandsche vaartuigen te nemen, die zich op zee bevonden, en alsoo ook eenige rijk geladen koopvaardij-schepen van CURAÇAO, die naar het moederland terugkeerden, mede in hunne handen vielen, nam de handel met het moederland een einde, zoodat er sedert het jaar 1795 tot op den vrede van Amiens in het jaar 1802 geen enkel vaartuig uit Nederland op CURAÇAO is aangekomen.

De slaven op de plant. de Knip, in het westelijke gedeelte des eilands, misnoegd, omdat men hun een gedeelte van het wekelijksch onderhoud onthield, weigerden, den 17 Augustus 1795, te werken, waarna zij den volgenden dag de plantaadje verlieten, om stadwaarts te gaan, en zich bij den Gouverneur te beklagen, dan, onder weg de plant. Santa-Cruz aandoende, voegden de negers dier plant., alsmede van andere omliggende tuinen zich bij hen. Hier kwam de opstand zelfs zoo ver tot rijpheid, dat zij zekeren TOKLA tot opperhoofd, en BASTIAAN CARPATA en TOUSSAINT tot officieren benoemden, waarv. zij, wier getal allengs tot 2000 weerbare mannen aangroeide, tot het plunderen, het stelen van rum, en het slagten van vee overgingen. Na eenen vergeefschen aanval, door een detachement van een officier en 43 man op hunne legerplaats, de plantaadje Porto-Maria, kwam Kapitein VAN WESTERHOLT met 200 man op hen aanrukken, en sloeg hen op de vlugt. Nu versterkten zij zich, een uur van daar, op eenen berg, doch ook uit deze stelling verdreven, namen zij de vlugt naar den berg St. Christoffel, waar zij omsingeld werden, ten einde hen door honger en dorst te dwingen dien berg te verlaten. Dagelijks kwamen er dan ook deserteurs aan, die men onder belofte van vergiffenis gebruikte, om tegen hunne kameraden te dienen. Dit korps binnen vier dagen tot 1000 man aangegrooid zijnde, werd er eene algemeene jagt gemaakt, en de hoofden met eenige hunner hardnekkigste medestanders gevangen genomen, waardoor de opstand een einde nam, nadat er meer dan 100 slaven bij omgekomen waren, onder welken 26, bij vonnis van den krijgsraad, werden ter dood veroordeeld, behalve die, welke op de beoedelposten dadelijk door den krijgsraad gevonnisd waren, om hun leven door beulshanden te verliezen.

In het jaar 1799 dreigde een ander onheil het eiland CURAÇAO. Op St. Domingo werd namelijk het plan beraamd, om ook op het eiland Jamaica, hetwelk sedert het jaar 1655 aan de Engelschen toebehoorde, eene omwenteling tot stand te brengen, terwijl men het eil. CURAÇAO tot middelpunt der werkzaamheden verkoos. Twee der hevigste Revolucionnaires uit St. Domingo, DEVAUX en SARTIAS, kwamen op CURAÇAO

aan, waar tevens reeds schepen werden uitgerust, om tot den opstand, ten behoeve van welke de Negers werden opgeruid, mede te werken. Toen echter de Gouverneur van CURAÇAO, J. R. LAUFFER, weigerde tot aan plan mede te werken, besloot men de omwenteling eerst op CURAÇAO tot stand te brengen, den Gouverneur gevangen te nemen, eenige personen het hoofd af te houwen, anderen te bannen, alle Noord-Amerikaansche goederen in beslag te nemen, en de Joden, bij wien het meeste geld zat, onder schatting te stellen. De nacht was reeds bepaald, waarop het garnizoen zonde overrompeld en gevangen genomen worden; doch de Gouverneur ontdekte dit verraad nog tijdig genoeg, om het te doen mislukken. Hij nam dus DEVAUX en SAVORIAS gevangen en liet ze voorts naar St. Domingo overbrengen, waarmede deze geheele aanslag ten einde liep.

Met het begin der negentiende eeuw werd er op nieuw door eenige Franschen en Mulatten van Guadeloupe, meest fortuinzoekers, eenen aanslag tegen CURAÇAO ondernomen, en deze zou ongetwijfeld gelukt en daardoor het eiland aan de teugelloosste regeringeloosheid zijn ten prooi gegeven, had niet de Gouverneur LAUFFER de hulp van het, den 9 September 1800 in dit vaarwater zich vertoonende, Engelsche fregat *Neride*, Kapitein FREDRIK WATKINS, ingeroepen, waardoor de kolonie, met behoud van hare eigen administratie, onder Britsche bescherming kwam, hetwelk ten gevolge had, dat het grootste gedeelte der aanvallers, na het opdagen van meerdere hulp, zich, in den nacht tusschen 23 en 24 September, op 13 vaartuigen, inscheepte, terwijl de overigen, die op de buitenposten waren achtergelaten, gedeeltelijk in kano's naar Coro zochten te ontvlugten, maar een prooi der golven werden, en gedeeltelijk krijgsgevangen werden genomen. Nu bleven de Engelschen in het gerust bezit van CURAÇAO tot in het jaar 1803, wanneer zij dit eiland, ten gevolge van den vrede van Amiens, weder aan ons teruggaven.

Toen de algemeene vrede van Amiens, koophandel en zeevaart in de Nederlanden weder herleven deed, en eene menigte koopvaardij-schepen naar de ons hergevene koloniën stевenden, waren ook velen voor CURAÇAO bestemd, en verlieten dit eiland weldra weder van rijke ladingen voorzien, deze werden echter allen, door de Engelschen genomen, nog vóór dat de oorlog in 1803 verklaard was.

Na het weder uitbreken van den oorlog zonden de beide commissarissen, die destijds te CURAÇAO aan het hoofd van het bewind stonden, uit vrees voor eenen aanval, een schip aan den Franschen Bevelhebber van St. Domingo FERRAND of FERRANT, met verzoek om eenige geweren en amunitie te bekomen. Dit vaartuig viel den Engelschen Commandant J. BLIER, die de stad St. Domingo blokkeerde, in handen, waardoor hij van de zwakheid des eilands onderrigt werd. Onderwijl stevende hij met twee linesschepen en twee fregatten naar CURAÇAO, hetwelk hij, den 31 Januarij 1804, opeischte, terwijl hij, na weigering van overgave te hebben bekomen, het beleg en zelfs een bombardement begon, waardoor groote schade aan vele huizen toegebracht, en de Luthersche kerk in de asch gelegd werd. Na 26 dagen, gedurende welken de landlieden, door plundering en brandstichting, veel geleden hadden, maar ook de vijand herhaalde reizen, door de troepen en de schutterij was, terug gedreven, braken de Engelschen het beleg op, en zeilden weg. Dit baatte den ingezetenen echter weinig, want de handel, het groote middel van bestaan, werd door de Engelsche kruisers, die het min of meer gestrang bleven blokkeren,

gestremd en eene menigte vaartuigen, die naar het vaderland bestemd waren, werden opgebragt.

Toen de Engelschen zich verwijderden, kwamen de Franschen, die destijds nog alleen het Spaansche gedeelte van het eiland St. Domingo bezet hielden, terwijl hun eigen gedeelte, in handen der Negers was, die er het onafhankelijke rijk Haïti opgerigt hadden. Onder voorwendsel nu van jagt te maken, op de vaartuigen, die Negers of leeftogt naar Haïti bragten, namen zij alle vaartuigen, onder onzijdige vlag, welke CURAÇAO wilden aandoen, weg, en verklaarden die voor goeden prijs. De Fransche Kapitein-Generaal FERRAND wist dit voorwendsel zoo wel, ter zijner regtvaardiging, bij den Keizer NAPOLEON te bezigen, dat alle klagten van de diep vernederde en afhankelijke Batavische Republiek in den wind geslagen werden.

Na, sedert October 1804, door de Engelschen, ofschoon niet gestreng, geblokkeerd te zijn geweest, verscheen op den 31 Maart 1805 de Commodore MURRAY, met een eskader van zeven oorlogschepen voor de haven. Nog denzelfden dag deed hij een groot gedeelte zijner manschappen op het westelijke gedeelte des eilands landen. Hier werden de huizen der weerlooze planters geplunderd en verbrand, de magazijnen opengebrouwen, de maïs op het geroofde vee weggevoerd, en, met de mishandelde ingezetenen, aan boord der vaartuigen gebragt. De troepen en schutters, tegen de roovers uitgetrokken, werden, ten gevolge van onverschoonlijke zorgeloosheid, door hem overvallen, waardoor de bevelhebber LEWIS, met ongeveer 100 man en twee stukken geschut, in 's vijands handen viel. De regering in het moederland trachtte te vergeefs troepen tot ontzet naar CURAÇAO te zenden; het eene schip werd terstond bij het uitzeilen uit Texel, genomen, en het andere, 's lands fregat *Utrecht*, Kapitein COSTERUS, strandde benoorden Schotland. Nu ontstond er in de kolonie gebrek en duurte, en de hongersnood naderde reeds dreigende. Om dezen nood te ontgaan, leverde een groot getal ingezetenen een smeekschrift in, waarbij zij verzochten, dat men het eiland aan de Engelschen zoude overgeven: een Amerikaansch vaartuig bragt echter gelukkig eene lading meel binnen. Nadat de Engelschen, in het begin van de maand Julij 1805, nog eenen vergeefschen aanval op het fort Beekenburg gedaan hadden (1), lieten zij het eiland ongemoeid, tot op den 22 December 1806, als wanneer het door Sir WILLIAM BOLTON, Kommandant van het fregat *Fisgard*, die zich, vergezeld van twee brikken, voor de haven vertoonde, werd opgeëischt. Hierop een weigerend antwoord bekomen hebbende, wendde deze vaartuigen het om de Zuid. De bezetting, even als de inwoners, daardoor in het denkbeeld gebragt, dat de Engelschen zich verwijderd hadden, schroomden niet den oudejaars avond, 'op vaderlandsche wijze, regt vrolijk te vieren, hetwelk hun echter zeer slecht bekwam, daar de Engelschen van deze gelegenheid gebruik maakten, om CURAÇAO te overrompelen, hetwelk hun zowel gelukte, dat zij reeds binnen de haven waren, alvorens men zich ter verdediging konde gereed maken. Zelfs kwam de Gouverneur CHANGUION, die zich 's nachts op het nabijgelegen landgoed Bleenheim bevonden had, eerst in het hoofdfort, toen reeds alles verloren was; evenwel deed de vrees der Engelschen voor het, nog niet in hunne magt zijnde, fort Republiek (thans Nassau) hem nog een cer-

(1) Zie deffen aanval, met de oorzaken der mislukking, omstandig vermeld in dit Woordenboek, D. II, bl. 212.

hij verdrag van overgave verwerven; waarbij wel het 500 man sterke garnizoen zich als krijgsgevangenen moest overgeven, maar de bezittingen der inwoners gewaarborgd werden.

Na bleef CURAÇAO aan de Engelschen tot op de groote omwenteling in de Nederlanden en het herstel van het Huis van ORANJE. Den 4 Maart 1816 werd het eiland plegtig overgegeven aan de Nederlandsche troepen en ambtenaren, die aldaar, den 27 Januarij van dat jaar, met het lincschip *de Prins van Oranje* en de schooner *de Haai*, waren aangekomen. Sedert dien tijd is CURAÇAO ongestoord in ons bezit gebleven.

In het jaar 1825 is de Generaal KRAIJENHOFF, met eenen aanzienlijken staf, op last van den Koning, die van dit eiland een tweede *Maltha* wilde maken, naar CURAÇAO gereisd, om plannen tot de bevestiging van dat eil. te ontwerpen, waarna de St. Annabaai door den Overste NENNER is versterkt. De voortreffelijke uitvoering van dat werk heeft dit punt in zoodanigen staat gebracht, dat geen vijandelijk schip zal ondernemen het te naderen. — Op den 1 Januarij 1827 werd CURAÇAO, ter bevordering van den handel, tot eene vrijhaven verklaard (1).

CURAÇAO, houtgrond in *Nederlands-Guiana*, kol. *Suriname*, aan de *Wanickreek*, ter linkerzijde in het opvaren uit de *Saramacca*; palende bovenwaarts aan den kostgrond *Nooitgedacht*, benedenwaarts aan den veslatten houtgrond *Nieuw-Libanon*; 500 akk. groot.

CURAÇAO, verl. houtgrond in *Nederlands-Guiana*, kol. *Suriname*, aan de *Maarschalkskreek*, ter rechterhand in het opvaren; palende bovenwaarts aan onbewerkte bosschen, benedenwaarts aan den houtgrond *Niunmerrust*. Zij is laatstelijk met den houtgrond *Bigrar* vereenigd geweest.

CURAÇAO (KLEIN-), W.-Ind. eilandje, 1 u. O. Z. O. van *Curacao*; op 12° N. Br., 51° 5' 30" W. L. Het is een laag land en slechts op 1½ mijl afstand te zien, als wanneer het zich als twee kleine heuveltjes voordoet. De visschers van *Curacao* onthouden er zich met goed weder, waarom zij er een hutje opgeslagen hebben. Bij gunstige omstandigheden haalt men ook wel eens hooi van dit eilandje.

De Kapitein-Luitenant DINGEMANS heeft, voor eenige jaren, door de equipage van Zr. Ms. brik van oorlog *de Kempnaan*, hier eenen heuvel doen opwerpen van kraalsteen, om dit eilandje, dat slechts een uur in omtrek heeft, voor de zeevarenden beter zichtbaar te doen zijn. In 1805 werd de door zijne brandstichting verfoeide Lord MURAY, Commodore van een Engelsch eskader, op KLEIN-CURAÇAO begraven, doch is later van daar weder weggevoerd.

CURAÇAO (KLEIN-), kostgrond in *Nederlands-Guiana*, kol. *Suriname*, aan de *Suriname*, ter rechterzijde in het opvaren; palende bovenwaarts aan *Porto-Bello*, benedenwaarts aan *Vigilantia*; 546 akk. groot, met 5 slaven.

CURAÇAO (LAND-VAN-); verl. grond in *Nederlands-Guiana*, kol. *Suriname*, aan de *Maarschalkskreek*, ter linkerzijde in het opvaren; palende bovenwaarts aan den houtgrond *Bloemendaal*, benedenwaarts aan de verl. plant. de *Revolutie*.

CURAÇAO-EILANDEN, eil. in *West-Indië*, in de *Carabische zee*, N. van de noordelijke kust van *Zuid-Amerika*, zich van het O. naar het W., tot in de nabijheid van den *Zeeboezem* van *Maracaibo* uitstrekkende.

(1) Men, die meer omstandige berigten omtrent het eiland CURAÇAO begeeren, verwijzen wij naar het werk van eenen veijfzigigen medearbeider M. D. TRENSTRA, getiteld: *de Nederlandsche West-Indische eilanden en dermeêr tegenwoordigen toestand*, waarvan het geheel is en een groot gedeelte van het is stuk alleen over dit eiland handelt.

Deze eilanden zijn: Curaçao, Bonaire, Aruba en Klein-Curaçao. Zij schijnen tot in het begin der zeventiende eeuw te zijn onbewoond gebleven; althans, toen onze landgenooten ze, in de eerste helft dier eeuw, in bezit namen, waren sommigen nog onbewoond.

Daar de CURAÇAOSCHE-EILANDEN over het geheel weinig opleveren, is de uitvoer van voortbrengselen naar het moederland zeer onbeduidend. Voorheen, toen het vasteland van Zuid-Amerika nog aan Spanje behoorde, waren zij echter zeer belangrijk, doordien men vandaar eenen levendigen smokkelhandel op die kust dreef, welke handel evenwel thans geheel te niet is.

Deze eilanden staan onder eenen Directeur, die op Curaçao zijn verblijf houdt, en een Kommandeur op Aruba, alsmede een op Bonaire, onder zijne bevelen heeft. Ten opzichte van de regtspleging behooren zij regtsreeks onder Curaçao.

Men telt er eene bevolking van ruim 19,000 inw., onder welken meer dan 3000 Blanken, ongeveer 5500 Vrije Kleurlingen, ruim 4000 Vrije Zwartten en omstreeks 6500 slaven.

CURAÇAO-OOSTZIJDE, stat. in *West-Indië*, tot de apost. prefectuur van Curaçao behorende, op het eil. Curaçao, met ééne kerk, welke door éénen Pastoor bediend wordt.

CURAÇAO-WESTZIJDE, stat. in *West-Indië*, tot de apost. prefectuur van Curaçao behorende, op het eil. Curaçao, met ééne kerk, welke door éénen Pastoor bediend wordt.

CURAQUIRRA, vroegere naam van het eil. CURAÇAO, in *West-Indië*. Zie CURAÇAO.

CURASSAO, eil. in *West-Indië*. Zie CURAÇAO.

CURAZAO-CHICA, eil. in *West-Indië*, tot de *Curaçaosche-eilanden* behorende. Zie CURAÇAO (KLEIN-).

CURRENT, eil. in *Oost-Indië*, in de *Straat der Molukkas*, nabij de oostkust van het eil. *Celebes*, Z. W. van de Baai van *Castricum*.

CURRINGEHORN of veeltijds *KORNHORN* genaamd, geh. in het *Westerkwartier* der prov. *Groningen*, arr. en $5\frac{1}{2}$ u. W. ten Z. van *Groningen*, kant. en $3\frac{1}{2}$ u. Z. W. van *Zuidhorn*, gem. en $1\frac{1}{2}$ u. Z. W. van *Grootegast*, $\frac{1}{2}$ u. O. N. O. van *Opénde*, waartoe het behoort, aan den zandigen, met eiken en andere boomen bezetten, weg van *Opénde* naar *Doesum*; met 20 huizen en kleine boerderijen.

CURTIS-BRUCHE, voorm. renthoeve op den *Veluwenzoom*, prov. *Gelderland*. Zie *BILIOEN*.

CUSEMERKLOOSTER, voorm. kloost. in het *Westerkwartier* der prov. *Groningen*. Zie *CUSEMER*.

CUYK, dek., apost. vic. gen. van het Hollandsche gedeelte van het voormalige bisdom *Roermonde*, voor het grootste gedeelte prov. *Noord-Brabant*, voor een klein gedeelte prov. *Limburg*.

Het strekt zich uit over de bar. van *Boxmeer*, de stad *Grave*, het Land van *Cuyk* en een klein gedeelte van *Opper-Gelder*, en bevat de volgende 25 par.: *Afferden*, *St. Antonis*, *Beers*, *Bergen*, *Beugen*, *Boxmeer*, *Cuyk*, *Escharen*, *Gastel*, *Grave*, *Haps*, *Heijen*, *St. Hubert*, *Ledeakker*, *Groot-Linden*, *Maashees*, *Mill*, *Oeffelt*, *Oploo*, *Overloon*, *Rijkevoort*, *Sambeek*, *Vierlingsbeek*, *Vortum-en-Mullem* en *Wanroy*.

Men heeft er 26 kerken, die door 25 Pastoors en 18 Kapellaans en Assistenten bediend worden. Dit dek. bevat ongeveer 23,000 zielen onder welke 14,000 communicanten.

CUYK, CUIK of KUIK, vl. in het Land van *Cuyk*, prov. *Noord-Brabant*, *Eerste distr.*, arr. en 9 u. O. van 's *Hertogenbosch*, kant.

en S. N. ten W. van *Bormeer*, gem. *Cuyk-en-St.-Agatha*; $51^{\circ} 45' 46''$ N.Br., $25^{\circ} 52' 56''$ O. L.

Men heeft er vier straten, waarvan drie geplaveid zijn. De langste is gedeeltelijk met lindeboomen beplant. De overlevering wil, dat de rivier, in vroegeren tijd, veel verder dan tegenwoordig van Cuyk haren loop gehad heeft, namelijk tusschen de uiterwaarden, aan de overzijde der rivier en de bergen, die daarachter liggen, door welke verandering deze uiterwaarden; weleer aan Cuyk behorende, door de nu tusschen beide stroomende rivier daarvan afgescheiden zijn. Zelfs ontdekt men daar ter plaatse nog heden eene laagte, die reeds, eer de Maas eene aanmerkelijke hoogte bereikt heeft, onderloopt, en dit water dan door de Mooksche sluis moet uitlozen. Deze laagte schijnt de oude kil der Maas geweest te zijn. Hieruit laat zich verklaren, waarom de oude parochiekerk zoo dicht aan den oever der oude Maas staat. Het is immers niet waarschijnlijk, dat men zulk een groot gebouw, als de kerk te Cuyk is, bij hare eerste stichting, zoo nabij den oever der Maas zoude geplaatst hebben, en daardoor zich in de noodzakelijkheid gebragt zien, om ze door eenen zwaren en kostbaren muur, tegen het geweld des waters, en 's winters tegen de kracht der ijsschotsen, te moeten beveiligen.

Cuyk, in de oudste oorkonden Cuc genaamd, is bewoond geweest door de Romeinen, die aldaar eene sterkte langs de Maas zullen gehad hebben. Hoezeer dit door geene gelijktijdige schrijvers kan worden gestaafd, hebben de gevondene Romeinsehe oudheden zulks in het zekere gesteld. In het jaar 1823 kocht de Herv. gemeente een hunder land aan, waarop een huis met tuin voor den Predikant werd gesticht. Bij de bouwving en bewerking van dit erf stiet men telkens op urnen, met dekfels, op schaaltes, kannetjes, kruikjes, lampen, enz., waarvan eenige geheel zijn bewaard, en uit hun maaksel aantoonen, dat zij van Romeinsehen oorsprong zijn. Ook heeft men er Romeinsehe penningen, benevens een stuk van eene lans gevonden. Drie min. van de Romeinsehe begraafplaats heeft men nog een Heidensch kerkhof ontdekt, blijkens de uitgegravenen urnen. In de middeleeuwen was het een aartspr., onderhoorig aan het bisd. van Luik. Daar de kerkelijke verdeeling, bij den aanvang, naar de staatkundige verdeelingen, werden geregeld, zoo is hoogstdenkeltijk Cuc de hoofdplaats geweest van een graafschap in *Taxandrië*, alwaar de Schout, Meijer, of hoe de eerste Magistraatspersoon ook genoemd zij, woonde, en waarvan later het graaf. Cuyk zijn oorsprong zal erlangd hebben.

Cuyk bevat, alleen in de kerkbuurt, aldaar de kom van het vlek genoemd, 186 h. en ongeveer 1300 inw., en met de daartoe behoorende geh. Fianen, den Ewinkel en Heeswijk 259 h., en ruim 1000 inw., die meest hun bestaan vinden in handel en landbouw.

De R. K., die hier ruim 1100 in getal zijn, maken met die van *St. Agatha* eene par. uit, welke tot het apost. vic. gen. van het Hollandsch gedeelte van het voormalige bisd. *Roermonde*, dek. van *Cuyk*, behoort, ruim 2000 zielen telt, en door eene Pastoor en eepen Kapellaan bediend wordt. De kerk, aan den H. *MARTINUS* toegewijd, staat op eenen uitstekenden hoek lands, die aan den Maaskant bemuurd is. Het is een groot en van eenen dikken toren voorzien kruisgebouw. Na de Reformatie is zij bij de Herv. in gebruik geweest, doch in het jaar 1799 weder aan de R. K. afgestaan.

De Herv., die hier 80 in getal zijn, behooren tot de gem *Cuyk-en-Boors* en hebben hier eene in het jaar 1810 gebouwde kerk. — De

Israëkten, van welke men er 50 aantreft, hebben hier eene synagoga. — De dorpschool wordt gemiddeld door 90 leerlingen bezocht.

Er is hier een veer over de Maas en men heeft er zes beesten-, laken-, wol- en linnenmarkten, als: de eerste Dingsdags na 26 April; de tweede Dingsdags na 6 Mei; de derde Dingsdags na 3 Julij; de vierde Dingsdags daaraanvolgende; de vijfde Dingsdags na 10 November en de zesde Dingsdags daaraanvolgende.

CUYK (LAND-VAN-), voorn. heerl., prov. Noord-Brabant, arr. Hertogenbosch, kant. Boxmeer en Grave; palende N. O. en O. aan de Maas, Z. aan het Land van Kessel, W. aan de Commanderie van Gemert en aan het Land van Ravestein; terwijl de baronie van Boxmeer en het dorp Oeffelt daarin besloten liggen.

Sommigen oordeelen, dat het Land van Cuyk, oudtijds den titel van Graafschap gevoerd hebbe. Doch anderen zijn van gedachten, dat eenige Heeren uit den huize van CUYK, Graven van Arensburg geweest zijn, en dat men, om deze reden, hen ook somtijds Graven van CUYK heeft genoemd. De oude Heeren van CUYK worden onder de Leenmannen van den Bisschop van Utrecht geteld, en hebben bij hem het ambt van Schenker bekleed. De eerste Heer van CUYK, van wien men in de gedenkschriften gewaagd vindt, is WILLEM, die, in het jaar 1054, overleed. Zijn achterkleinzoon, HERMAN geheeten, met hulp van zijnen broeder GODVVAART, FLORIS den Zwarten, broeder van DIRK VI, Graaf van Holland, omgebracht hebbende, werd door Keizer LOTHARIUS, oom van DIRK en FLORIS, uit zijn land verdreven. Graaf DIRK zich hiermede niet vergenoegende, viel gewapenderhand in het LAND VAN CUYK, wierp, om zich wegens den moord, aan zijnen broeder begaan, te wreken, alle sloten en sterkten des lands omver, verbrandde de dorpen en verwoestte het geheele land. Eenigen tijd echter daarna, werd er door toedoen van HERMANS broeder, ANDREAS VAN CUYK, destijds Bisschop van Utrecht, een zoen getroffen, op voorwaarde dat HERMAN, het LAND VAN CUYK, onder den titel van baronie of baanderheerlijkheid, van Graaf DIRK ter leen zoude ontvangen.

Onderscheidene Heeren van dit zelfde geslacht hebben daarna, in eene onafgebroken volgreeds, deze heerlijkheid bezeten tot op JAN V, die haar, in het jaar 1390, van JOHANNA, Hertogin van Brabant, ter leen ontvangen moest, uit oorzaak van een groot geschil, tusschen hem en de Brabanders gerezen; hetwelk, niet anders, dan onder deze voorwaarde, kon bijgelegd worden. Met dezen JAN, die, in het jaar 1394 of 1395, kinderloos overleed, was het mannelijk oir der eerste Heeren van CUYK, die deze heerlijkheid bijna 400 jaren bezeten hadden, uitgestorven. Hij had wel eene zuster, JERNE of JOHANNA genoemd, die hem in de regering dadelijk opvolgde; doch niet dan voor een zeer korten tijd, dewijl zij deze heerlijkheid, die, door het slecht beheer harer voorzaten, seer met schulden bezwaard was, in het jaar 1400, vrijwillig afstond, aan haren neef, WILLEM, Hertog van Gulik en Gelder, waardoor dus de stad Grave en de heerlijkheid van CUYK, met Gelderland vereenigd werden, en daaraan verknoght bleven, tot dat MAXIMILIAAN, Aarts-Hertog van Oostenrijk, die, door zijn huwelijk met MARIA VAN BOURGONDIË, zoowel Hertog van Gelderland als van Brabant geworden was, in het jaar 1481, de Stad Grave, met het LAND VAN CUYK, van Gelderland afscheurde, en aan het Hertogdom Brabant hechtte. In het jaar 1485, heeft hij echter dat land, zoo van de eene als van de andere provincie, gescheiden, en als souverein op zich zelven verklaard. In dien toestand was deze Heerlijkheid, gedurende de Regering van zijnen

1508 *Filips den Schoone*, en van zijnen kleinzoon, *KARL V*, tot in het jaar 1515 of daaromtrent; toen gemelde *KARL* haar voor 20,000 gulden verpandde, aan *FLORIS VAN EGMOND*, Graaf van *Buren*, die, na zijnen dood, in 1538, door zijnen zoon, *MAXIMILIAAN VAN EGMOND*, schoorvader van *WILLEM I*, Prins van *Oranje* opgevolgd werd.

In 1549, heeft Keizer *KARL* echter dit pandschap, aan het Huis van *EGMOND* afgelost; door betaling der bewuste 20,000 gulden; waartoe de stad *Grave*, 4000 en het *LAND VAN CUYK* 16,000 gulden, opschoten. *FILIPS II*, *KARLS* zoon en opvolger in zijne staten, heeft, in het jaar 1559, deze Heerlijkheid weder verpand, voor 60,000 gulden aan *WILLEM I*, Prins van *Oranje*, die, als *Paardsheer*, in het jaar 1560, aldaar gehuldigd werd. Dit pandschap is van *WILLEM I* overgegaan op zijne beide zonen; eerst, in 1584, op Prins *MARIJTS*, en daarna, in 1625, op *FREDERIK HENDRIK*, Prins van *Oranje* (1).

Dus lang, had het Huis van *ORANJE*, derhalve, alleen het pandschap dezer heerlijkheid genoten, hetwelk, bijaldien de Spaansche Regering in dese landen had blijven duren, ten allen tijde weder zou hebben mogen afgehoest worden: dan de *Staten-Generaal* der *Vereenigde Nederlanden* hebben, bij *Resolutie* van 9 Decembar 1611, dit pandschap, in een wettig eigendom veranderd; mits aan zich behoudende de *souvereiniteit* of het oppergebied. En bij het sluiten van den *Munsterschen Vrede*, in het jaar 1648, dus een jaar na het overlijden van Prins *FREDERIK HENDRIK*, verblinde *Koning* *FILIPS IV*, van zijn regt van redemptie af te zien, waardoor dit pandschap in vollen eigendom gekomen is aan *FREDERIK HENRIKS* zoon, *WILLEM II*, en erflijk gemaakt aan zijne nazaten, die deze heerlijkheid hebben bezeten, als een leen van *Staats-Brabant*. Van Prins *WILLEM II*, is het overgegaan op zijnen zoon, *WILLEM III*, *Koning van Groot-Brittanje*. Deze Vorst had, 7 jaren voor zijnen dood, in 1695, bij uitersten wille, tot eenigen *Erfgenaam* van alle zijne goederen verklaard, zijnen Neef, den jongen Prins *JAN WILLEM VAN NASSAU-DIETS*, *Erfstadhouder* van *Friesland*; afstammende van *Grave* *JAN VAN NAMAN*, jongeren broeder van *WILLEM I*, Prins van *Oranje*. Dan, terstond na zijn overlijden, den 19 Maart 1702, rees, over deze erfzinnig, geen klein verschil, tusschen het Huis *NASSAU-DIETS* en het Keurvorstelijk Huis *BRANDENBURG*, hetwelk onbeslist gebleven is, tot in het jaar 1752, wanneer in 's *Hage*, onder de *guarantie* van *Hippe Hoogsganden*, een vergelijk getroffen werd, waarbij, onder veel meer andere domeinen, ook de *Baronie van Grave* en *Land van CUYK*, aan Prins *WILLEM KARL HENDRIK FRISO*, later bekend onder den naam van Prins *WILLEM IV*, *Erfstadhouder* der *Vereenigde Nederlanden* en der *Unie*, is aanbedeeld, waardoor zij thans een gedeelte van 's *Rijks* domeinen uitmaakt.

Het *LAND VAN CUYK* wordt verdeeld in het *Overambt* en het *Nederambt*. Het eerstgemelde bevat zeventien dorpen of gehuchten, als: *Maashees*, *Makkum*, *Holthees*, *Vierlingsbeek*, *Groenningen*, *Verthem*, *Sambeek* en *Bengen*, allen aan de *Maas*; maar landwaarts in *Overloon*, *Oploo*, *Mulheim*, *Rijkevoort*, *Papevoert*, *Tove*, *Walschot*, *Ledeakker* en *Berkenbosch*. In het *Nederambt* ligt de stad *Grave* en het vlek *Cuyk*, beide aan de *Maas*; voorts de volgende zestien dorpen of gehuchten: *Heeswijk*, *St. Agatha*, *Haps*, *Groot-Linden*, *Klein-Linden*, *Katwijk*,

(1) Men kan over de *Heeren van CUYK* eene weiggeschreven verhandeling lezen in de *Memoires de l'Academie de Bruxelles*, tom. VI.

Beers, Mill, St. Hubert, Hulsbeek, Wanrooy, Gassel, Escharen, Hal, Langenboom en Neerloon; zoodat deze heert. een groot gedeelte van de tegenwoordige kant. *Bormeer* en *Grave* inneemt. Het telt ruim 17,000 inw., die meest hun bestaan vinden in den landbouw.

Men treft in deze heert. bijkans allerlei grond aan. Hier plant men rogge en boekweit, ginds vindt men goede wei- of hooilanden, elders heide, dienstig om er schapen op te wijden, welke echter thans veel bebouwd is. Op andere plaatsen dient de veengrond den opgezetenen tot brandstof. Zelfs zijn er boschjes van kreupelhout en hoog opgaande boomen.

In het jaar 1820 werd deze geheele heert. door eene zware overstroming geteisterd.

Het wapen van het **LAND VAN CUYK** bestaat in een veld van goud, beladen met twee baren van keel, waar boven, tusschen en onder acht meerlen, mede van keel, geplaatst drie, twee en drie.

CUYK (SLOT-TE-), voorn. adell. kast. in het *Land van Cuyk*, prov. *Noord-Brabant*. Het was het stamhuis der Heeren van Cuyk, die niet onvermaard in de Vaderlandsche Geschiedenis geweest zijn. Waar het gestaan heeft, is onbekend. In het vlek Cuyk heeft men wel een zoogenaamd Hoog-huis, doch niet van die botworde, om er de overblijfselen van eenen middeleeuwschen burg in te ontdekken. Wij gelooven, dat het **KASTEEL VAN CUYK** niets anders geweest zij, dan het kasteel te Grave, en dat dit stadje zijnen oorsprong aan dit kasteel verschuldigd is.

CUYK-EN-BEERS, kerk. gem., prov. *Noord-Brabant*, klass. van 's *Hertogenbosch*, ring van *Grave*.

Zij telt 125 ziel. en heeft eene kerk te Cuyk, die door eenen Predikant bediend wordt. De eerste, die in deze gem. het leeraaramt heeft waargenomen, is geweest **HERRICUS BEVENTAOP**, die in het jaar 1648 herwaarts kwam en in het jaar 1654 overleed. Het beroep is eene koninklijke collatie.

CUYK-EN-ST.-AGATHA, gem., prov. *Noord-Brabant*, *Eerste distr.*, arr. 's *Hertogenbosch*, kant. *Grave* (1 k. d., 22 m. k., 5 s. d., 3 ged.); palende N. aan Linden, O. aan de Maas, Z. O. aan Oeffelt, Z. aan Haps, W. aan Beers.

Zij bevat het vl. Cuyk, het d. St. Agatha, benevens de geh. den Ewinkel, Fianen en Heeswijk, beslaat eene oppervlakte van 1697 bund. 97 v. r. 58 v. ell., telt ongeveer 2200 inw., die meest hun bestaan vinden in landbouw, koophandel en ambachten. Voorts heeft men er 5 looijertjen, 5 brouwerijen en 2 olieslagerijen.

De R. K., die hier 2000 in getal zijn, maken de stat. van Cuyk uit. — De Herv., van welke men er ongeveer 90 telt, behooren tot de gem. van *Cuyk-en-Beers*. — De Israëliten, die men er 100 aantreft, maken de gem. van Cuyk uit.

Men telt er twee scholen, die te zamen door 120 leerlingen bezocht worden. Ook bestaat er te St. AGATHA een klooster van de orde der Kruisheeren. Zie deswege het art. **AAGTEKLOOSTER (ST.-)**

Onder deze gem. vielen, bij den watervloed van Januarij 1820, wel vijf doorbraken in den Maasdijk, zoodat het vl. Cuyk met eene volkomene vernietiging bedreigd werd, en de geheele gem. groote schade leed.

Het wapen dezer gem. is hetzelfde als dat van het Land-van-Cuyk. Zie het art. **CUYK (LAND-VAN-)**.

CUYK-EN-ST.-AGATHA (BINNENPOLDER VAN-), pold. in het *Land van Cuyk*, prov. *Noord-Brabant*, *Eerste distr.*, arr. 's *Hertogenbosch*,

kant. *Grove*, gem. *Cuyk-en-St.-Agatha*; palende N. aan *Katwijk*, O. aan de straat, Z. aan *St. Agatha*, W. aan de heide.

Deze pold., in het jaar 1500 bedijkt, beslaat eene oppervlakte van 386 bund. 50 v. r., en wordt door twee slfizen van het overtollige water ontlast. Het land ligt ongeveer 10 ellen boven A. P.

Over dezen polder heeft het gemeentebestuur van *Cuyk-en-St.-Agatha* het toezigt

CUYL (HET-HUIS-), voorm. kast. in het *Land van Fianen*, prov. *Zuid-Holland*, nabij *Vianen*.

Het was het stambuis van het oude geslacht van *van CuyL*, dat een silveren Leeuw, geharnaseerd van lazuur, op een veld van keel, ten wapen voerde. Van het huis, dat reeds in de vijftiende eeuw moet gesloopt zijn, waren in het jaar 1840 nog oude muren en grondvesten te zien; thans zijn echter ook deze niet meer aanwezig, zoodat men zelfs niet meer weet aan te wijzen, waar het gestaan heeft.

CUYLEMBURG, graafs. en st., prov. *Gelderland*. Zie **CULEMBORG**.
CUYLEMBURG (GROOT-), koffijplant in *Nederlands-Guiana*, kol. *Suriname*, aan de *Cottica*, ter rechterzijde in het opvaren; palende bovenwaarts aan de verl. plant. *Nieuw-Cuylenburg*, benedenwaarts aan de verl. plant. *Zelden-Rust*; 750 akk. groot, met 115 slaven, bij de *Negers Vandra* geheeten.

CUYLEMBURG (KASTEEL-TE-), voorm. kast. in het graafs. *Culemborg*, prov. *Gelderland*. Zie **CULEMBORG (KASTEEL-TE-)**.

CUYLENBURG (LAND-VAN-NIEUW-), verl. grond in *Nederlands-Guiana*, kol. *Suriname*, aan de *Cottica*, ter rechterzijde in het opvaren; palende bovenwaarts aan de verlaten plant. *Blokkenstein*, benedenwaarts aan de verl. plant. *Gustaafsdal*; 500 akk. groot.

CUYLEMBURG (NIEUW-), verl. plant. in *Nederlands-Guiana*, kol. *Suriname*, aan de *Cottica*, ter rechterzijde in het opvaren; palende bovenwaarts aan de verl. plant. *Elsenhagen*, benedenwaarts aan de plant. *Groot-Cuylenburg*; 250 akk. groot. Zij behoort thans aan de plant. *Voorsorg*, aan de *Vredenburgerkreek*.

CUYNRE, riv., prov. *Friesland*. Zie **KUINDER**.

CUZMER of **KUSEMAR**, ook **CUSEMERKLOOSTER**, **CUSEMERKLOOSTER** en **KUSEMERKLOOSTER** gespeld, voorm. kloost. in het *Westerkwartier*, prov. *Groningen*, onder en $\frac{1}{2}$ u. Z. Z. W. van *Oldekerk*, $\frac{1}{2}$ u. Z. O. van *Sebaldeburen*.

Het was een Nonnenklooster der *Premonstreiterordè*, aldaar in het begin der dertiende eeuw gesticht, door *Hendericus*, Proost van *Berthe*, een aloud, in den *Dollard* verdronken, dorp, die aan het klooster den naam gaf van *St. Maria'spoort*. Het moet een fraai, ruim gebouw geweest zijn, met eene torenspits, en van rondom op de daarvoor geschikte zand- en veengronden van hoog bosch omgeven.

Bij den hoogen vloed van 14 December 1287 zouden in dit klooster 60 maagden verdronken zijn.

De kundige *Friesche Kanunnik Sierandus Leo*, bekend door zijne geschiedschriften, vlugtte, ten tijde van den beeldstorm, uit het klooster *Lidlum* herwaarts, en eindigde er, ten jare 1588, in rust en vrede, zijn leven.

Het gebouw is, omstreeks het einde der zestiende eeuw, openlijk voor afbraak verkocht geworden. — Ter plaatse, waar het gestaan heeft, ziet men nog, ten Z. O. van de *Cusemerbalk* of den vonder over het *Wold-diep*, eenen zandigen heuvel, $3\frac{1}{2}$ bund. groot, van grachten en singels omgeven, binnen welken nu een boerenhuis, de woning van de wed. *Jan Abels van Klooster*, staat.

Het zegel van dit klooster, nog op de Archievenkamer te Groningen berustende, is langwerpig en verbeeldt MARIA met het kind JESUS. Boven een Abt, met eenen herderstaf in de rechter- en, naar het schijnt, een boek in de linkerhand, omstraald. Beneden een knielende, geknieelde heilige man. Aan wederzijden, ter halverwege uitkomende, een Engel, gevleugeld, met een wisrookvat. Het heeft tot randschrift: *S: (Sigillum) Sce: (Sancte) MARIAE in Kusmere, d. i.: Zegel van St. MARIA in COENEN.*

D.

DAAIN, kl. eil. in *Oost-Indië*, tot de *Zuidoostelijke-eilanden van Banda* behoorende, N. van Babber.

Het strekt zich van het O. naar het W. uit, is zeer hoog, weinig begroeid en ongeveer 1 m. lang. Aan de Noordzijde heeft het eenen kleinen inham, waar eene vrij goede ankerplaats voor kleine vaartuigen is. De ruwe en woeste bewoners, ongeveer 100 in getal, bestaan grootendeels van de veeteelt, waarvan zij de opbrengst, tegen vastgestelde prijzen, leveren aan den Opper-Orangkaja van Babbers westkust, aan wien zij ondergeschikt zijn.

DAAL, gedeelte van het geh. *Daal-en-Keerberg*, in het *Land van Valkenburg*, prov. *Limburg*, distr., arr. en $5\frac{1}{2}$ u. N. O. van *Maastricht*, kant. en $\frac{1}{2}$ u. N. van *Heerlen*, gem. en $\frac{1}{2}$ u. N. van *Voerendael*; met 2 h. en 50 inw.

DAAL, voorm. abdij in het *Nederkwartier* der prov. *Utrecht*. Zie **MARIENDAAL**.

DAAL (BERG-EN-), houtgr. in *Nederlands-Guiana*, kol. *Suriname*. Zie **BERG-EN-DAAL**.

DAAL (LAND-VAN-BERG-EN-), houtgr. in *Nederlands-Guiana*, kol. *Suriname*. Zie **BERG-EN-DAAL (LAND-VAN-)**.

DAAL (TEN-), voorm. abdij in het *Nederkwartier* der prov. *Utrecht*. Zie **MARIENDAAL**.

DAALEM, d. in den *Tielerwaard*, prov. *Gelderland*. Zie **DALEM (1)**.

DAAL-EN-BROEK of **DALENBROEK**, op oude kaarten ook wel **DALENBROEK** gespeld, geh. in het voorm. hert. *Gulik*, thans prov. *Limburg*, distr., arr., kant. en $1\frac{1}{2}$ u. O. van *Roermonde*, gem. *Herkenbosch-en-Melick*, $\frac{1}{2}$ u. Z. van *Herkenbosch*, waartoe het behoort; met 58 h. en 145 inw. Vroeger stond hier het kast. *Daal-en-Broek*. Zie het volgende art.

DAAL-EN-BROEK (HUIS-) of **DALENBROEK**, ook wel **DALENBROEK** gespeld, voorm. kast. in het voorm. hert. *Gulik*, thans prov. *Limburg*, $\frac{1}{2}$ u. Z. van *Herkenbosch*, niet ver van de Roer.

Toen de Admirant van Arragon, don FRANCISCO DE MENDOZA, in het jaar 1598, nadat hij het beleid des oorlogs in handen gekregen had, met het Spaansche leger, ruim 22,000 man sterk, in het bisdom van *Munster*, het hertogdom *Kleef* en eenige omliggende steden en vorstendommen, schandelijke daden, geen krijgsman betamende, bedreef, of ongestraft toeliet, nam *Ulrich van Daun*, Graaf van *Falkenstein*, Heer van *Oversteyn en Brouck*, ter beveiliging van zijn *Huis Daal-en-Broek*, 160 soldaten van den Hertog van *Kleef*, en voegde daarbij 26 boeren, in den waan van daarmede, tegen den gevreesden aanval, te zullen bestand zijn. Doch daar de Graaf van *Falkenstein*, door de Spanjaarden zeer gehaat was, omdat hij de leer der Hervorming was toegedaan, en het *Huis-Daal-en-Broek* hun misschien in den weg lag, berenden zij het, den 7 October van het gezegde jaar. Nadat de Graaf, op de gedane opeisching, een weigerend antwoord gegeven had, begonnen zij geweld te gebruiken en het te beschieten, met dat gevolg, dat het al spoedig bij verdrag werd overgegeven. Ten zijnen ongelukke veronachtzaamde de Graaf den hem gegeven raad, om zich weg te maken: hij vertrouwde te veel op het woord van vrij geleide, hem, uit

(1) Een zoo zecke men alle woorden, die men elders wel eens *DAAL* gespeld vindt, op Da.

naam van de Aartshertogen, verleend. De eerste schandaad der Spanjaarden was, dat zij al het volk, hetwelk zij ongewapend hadden doen uittrekken, verraderlijk vermoordden. Een van des Admirants soldaten tastte zelfs den Graaf aan, rakte hem den hoed van het hoofd en den kraag van den hals, ontnam hem zijn geweer en stiet hem vervolgens onder de paarden; doch de Graaf werd op dat oogenblik door eenen Spaanschen Kapitein ontzet. Daarop vielen de soldaten in woede op het huis aan, plunderden het en vernielden alles wat er in was. Na dit alles werd de Graaf, op Zondag den 11 October, gedwongen met eenige Spanjaarden in den hof te gaan, waar deze hem op eene moordadige wijze om het leven bragten, hierop wierp men het lijk in een strooijen huis, dat in brand gestoken werd, hetgeen men voorgaf, dat bij toeval geschied was, terwijl de Graaf, die den naam had van zeer rijk te zijn, in het huis gegaan was, om zijne goederen te beveiligen, waarbij hij, te midden der vlammen, het leven had verloren.

Na dien tijd schijnt dit huis meer en meer in verval geraakt en eindelijk geheel gesloopt te zijn. Ter plaatse, waar het gestaan heeft, ziet men thans nog eenige bouwvallen, kelders, vijvers en den hof, die tot dit goed behoort heeft. De stallingen zijn thans in een fraai landhuis herschapen. De heerlijkheid, die eene oppervlakte van 100 bund. beslaat, behoort tegenwoordig aan den Heer Ridder PROSPER VAN DER RENNE DE DAALENBROEK, te Brussel.

DAAL-EN-KEVERBERG, geh. in het *Land van Valkenburg*, prov. *Limburg*, distr., arr. en $3\frac{1}{2}$ u. O. N. O. van *Maastricht*, kant. en $\frac{1}{2}$ u. N. van *Heerlen*, gem. en 15 min. N. van *Voerendael*; met 2 h. en 20 inw.

DAALHEM, d. in den *Tielerswaard*, prov. *Gelderland*. Zie *DALHEM*.

DAALHEM (LAND-VAN-) of LAND-VAN-DALHEM, voorm. graafs., thans gedeeltelijk tot de prov. *Limburg*, gedeeltelijk tot de Belgische prov. *Luik* behorende. Het bestond uit drie van een gescheiden gedeelten, van welke het grootste of het eigenlijke graafs., grensde N. aan de heerl. Breust, N. O. aan het Land van 's Hertogenrade, O. en Z. O. aan het hert. *Limburg*, Z. en W. aan het bisd. *Luik*. Van het O. naar het W. werd de grootste lengte van dit gedeelte op omtrent 3 u. gaans gerekend, en de grootste breedte van het N. naar het Z. op omtrent $2\frac{1}{2}$ u. Van de beide kleinere gedeelten lag het eene in de heerl. Breust besloten; terwijl het andere N. O. door die heerl., Z. door een afgescheiden gedeelte van het Land van Valkenburg, en W. door de Maas bepaald was.

Voor meer dan zeven honderd jaren werd deze landstreek reeds door de Graven van HOCHSTADE bezeten, die haar ter leen hielden, ten deele van den Hertog van Brabant en gedeeltelijk van den Hertog van Gulik. GERARD, de eerste Graaf van *Daalhem*, van wien men gewag vindt gemaakt, leefde omtrent het jaar 1080. In zijn geslacht bleef het graafschap tot in het jaar 1227, toen HENDRIK I, Hertog van *Brabant*, het kasteel van DAALHEM, zonder dat men met zekerheid weet om welke reden; in bezit nam. Dit gaf oorzaak tot verwijdering, tusschen gezegden Hertog en KOENRAAD, Aartsbisschop van Keulen, die uit het huis van DAALHEM was, en uit deze oneenigheid ontstond een oorlog, welke voortduurde tot in het jaar 1240, als wanneer een vergelijk ontworpen werd, hetwelk evenwel niet tot stand kwam. Eindelijk echter werd, in het jaar 1243, het graafschap DAALHEM, bij koopverdrag, door Graaf DIRK II afgestaan aan HENDRIK II, Hertog van *Brabant*, die het met zijn hertogdom vereenigde. Daarna, en wel in het jaar

1288, toen JAN I, Hertog van *Brabant*, ook van het hert. *Limburg* meester was geworden, is het in *Limburg* ingelijfd. Volgens het traktaat van verdeeling, in het jaar 1661, tusschen de Staten der Vereenigde Nederlanden en den Koning van Spanje aangegaan, behielden eerstgenoemden het kasteel en de stad *Daalhem*, benevens de banken, heerlijkheden en dorpen van *Trembleur*, *Olne*, *Bombai*, *Tenneur*, *Cadier* en *Oost*, met alle de onderhoorigheden en in het bijzonder alle de leenen buiten 's lands gelegen en van het kast. van *Daalhem* afhangende. De Koning bleef in het bezit van de banken, heerlijkheden en dorpen van 's *Gravenvoeren*, *Mheer*, *Noorbeek*, *Varsage*, *Moelingen*, *St. Maartens-Voeren*, *Aubel*, *Cheratte*, *Neufchâteau*, *Mortier*, *Hous* en *Ruhel*, met alles wat er van afhing, benevens de abdij van *Godsdal* (*Val-Dieu*).

Thans behoort nog alleen tot ons koningrijk de d.: *Cadier*, *Mheer*, *Noorbeek* en *Oost*, de gem. *Mheer* en *Noorbeek*, alsmede een gedeelte der gem. *Cadier-en-Keer* en *Eysden* uitmakende, en alzoo tot het kant. *Gulpen*, arr. *Maastricht*, behoorende.

Te *Trois-Fontaines*, bank van *Trembleur*, in het *Land van Daalhem*, thans tot de Belgische prov. *Luik* behoorende, werd den 25 November 1753 geboren *HENRI DANIEL GUYOT*, Stichter van het Instituut voor Doofstommen te *Groningen*; hij stierf ter laatstgemelde plaatse den 10 Januarij 1828 (1).

DAALHOF, voorm. slot of burg, in het kw. *Vollenhoven*, prov. *Overijssel*, 10 min. W. van *Giethoorn*; waartoe het behoorde.

Van dit gebouw, hetwelk omstreeks het jaar 1680 gesloopt is, ziet men thans niets meer dan den vlakken grond.

DAALHUIZEN, landgoed op den *Veluwenzoom*, prov. *Gelderland*, distr. *Veluwe*, arr., kant. en 1 u. N. ten O. van *Arnhem*; gem. en 1½ u. W. van *Rheede*, 5 min. W. van *Velp*, ter rechterzijde van den straatweg van *Arnhem* naar *Zutphen*.

Dit landgoed, hetwelk op het einde der vorige eeuw, door den Geschied- en Oudheidkundige *GERARD VAN HASSELT* is aangelegd en hem sedert tot buitenverblijf verstrekte, wordt thans in eigendom bezeten en bewoond door zijnen zoon den Heer *Mr. D. G. A. VAN HASSELT*, Burgemeester van *Rheede*.

In het jaar 1816 werd door *Mr. GERARD VAN HASSELT* aldaar een monument opgericht, ter herinnering van den slag bij *Waterloo*, met het volgende opschrift:

AAN DEN JONGEN HELD
WILLEM FREDERIK GEORGE LODEWIJK,
PRINCE VAN ORANJE

EN

ALLE ZIJNE BRAVE WAPENBROEDEREN VAN 1815 TOEGEWIJD.

Het huis, dat in eenen hoek van den gezegden straatweg, op eenen heuvel gelegen is, beslaat, met de daartoe behoorende gronden, eene oppervlakte van 10 bund. 28 v. r. 78 v. ell.

(1) Men, die meer omtrent dezen verdienstelijken man en zijne stichting wenschen te weten, ver-
vken wij naar de *Bedevoering en Dichtregelen*, uitgesproken ter gelegenheid van het vijf en twintig
jare feest van het Departement *Groningen der Maatschappij Tot Nut van 't Algemeen*, den 8 van
Leumann 1817, door *Mr. H. O. FEYTA* en *Mr. E. H. LULOFS*, waar zij, in de aantekeningen,
N. 111-125, niet slechts eene beknopte levensschets van *GUYOT*, maar tevens eene korte geschiedenis
van het instituut, kunnen vinden.

DAALMBER of **DAELNER**, eigenlijk **AALNER**, drooggemaakt meer in *Kennemerland*, prov. *Noord-Holland*, arr. en kant. *Alkmaar*, gem. *Koedijk-en-Huiswaard*; palende Z. O. en N. aan de ban van *Koedijk*, W. aan *Pancrasban*. Het is in 1860 bedijkt en wordt door ééne molen uitgemalen.

DAALSCHENDIJK, weg in het *Nederkwartier* der prov. *Utrecht*, buiten de *Catharijncpoort* dier stad, en van daar zich tot het voorn. klooster uitstrekkende, van welk klooster, dat ook wel alleentijk **DAAL** genoemd werd, deze weg zijnen naam ontleend heeft.

DAAMS of **DAENS**, oude naam eener landhoeve, prov. *Friesland*, kw. *Oostergoo*, griet. *het Bildt*, arr. en 2½ u. N. W. van *Loeewarden*, kant. en 1 u. N. van *Berlikum*, ½ u. Z. W. van *St. Anna-Parochie*, waartoe zij behoorde.

DAANRAADT, geh. in het *Land van Valkenburg*, prov. *Limburg*. Zie **DANRAEDT**.

DAABLE of **DABLE**, ook wel **DAARLO**, huurs. in *Zalland*, prov. *Overijssel*, arr. en 6½ u. N. O. van *Deventer*, kant. en 4½ u. O. ten N. van *Raalte*; gem. en 1½ u. N. ten O. van *Hellendoorn*; met 88 h. en 890 inw. Men heeft er eene school.

DAASDONCK, oude hofst. in de bar. van *Breda*, prov. *Noord-Brabant*, arr. en 1½ u. Z. van *Breda*, kant. en 1 u. Z. van *Ginneken*, gem. *Ginneken-en-Bavel*, ½ u. N. van *Galder*; waartoe zij behoort.

Deze hofst. was voorheen een achterleen van het huis van *Breda*, en het erfgoed van het vermaarde geslacht der van **DAASDONCKEN**, in de regering van *Breda* en elders zeer bekend. Het omwaterd huis, dat hier vroeger stond, in de wandeling **HET LADDERKASTELTJE** genoemd, is, in het jaar 1652, afgebrand en niet weder hersteld, maar de grachten zijn nog aanwezig. De daartoe behoord hebbende gronden, die eene oppervlakte beslaan van 164 bund. 69 v. r. 69 v. ell., worden thans in eigendom bezeten door den Heer **HUBERTUS MONTENS**, woonachtig te *Lier*.

DAAUW, kl. eil. in *Oost-Indië*, tot de *Zuidwester-eilanden van Banda* behoorende. Zie **DAW**.

DABENTRIA, oude naam, onder welken de st. **DEVENTER**, in *Zalland*, prov. *Overijssel*, vroeger bekend stond. Zie **DEVENTER**.

DADONG (**KOEWALA-**), d. in *Oost-Indië*. Zie **KOEWALA-DADONG**.

DALEM, d. in den *Tielerswaard*. prov. *Gelderland*. Zie **DALEN** (1).

DAELHEM, d. in de heerl. *Roussy*, grooth. *Luxemburg*. Zie **DALHEM**.

DAENRAEDT of **DOENRAEDT**, op sommige kaarten ook **DONDERADE** gespeld, geh. in het *Land van Valkenburg*, prov. *Limburg*, kw., arr. en 8 u. N. O. van *Maastricht*, kant. en 1 u. Z. O. van *Sittard*, gem. en ¼ u. O. ten N. van *Oirsbeek*; met 85 h. en 430 inw.

DAGERAAD (**DANKBAARHEID-EN-**), katoenplant, in *Nederlands-Guiana*, kol. *Suriname*. Zie **DANKBAARHEID-EN-DAGERAAD**.

DAGERAAD (**DE**), suikerpl. in *Nederlands-Guiana*, kol. *Suriname*, aan de *Boven-Commewijne*, ter rechterzijde in het opvaren; palende bovenwaarts aan *Nieuw-Wederhoop*, benedenwaarts aan de suikerpl. *Hazard*; 3664 akk. groot, met 151 slaven.

(1) De woorden, die men elders wel eens met **DAN** gespeld vindt, en hier niet gevonden worden, zoekt men op **DAA** of **DA**.

Met deze plant., vroeger *Koepomombo* geheeten, is thans de voorn. plant. Nieuw-Wederhoop verbonden. De Negers noemen haar *Jok-komombo*.

DAGERAAD (LAND-VAN DE-), verl. grond in *Nederlands-Guiana*, kol. *Suriname*, aan de *Casiwinicakreek*, ter linkerrijde in het opvaren; palende bovenwaarts aan het verl. land van *Apecape*, benedenwaarts aan het verl. land van *Vlammenburg*.

DAGERAAD (LAND-VAN-DE-), verl. grond in *Nederlands-Guiana*, kol. *Suriname*, aan de *Casiwinicakreek*, ter rechterzijde in het opvaren; palende bovenwaarts aan de verl. plant. la *Volonté-Divine*, benedenwaarts aan het verl. land van *Nieuw-Wederhoop*.

DAGOSJAREK of **DAGOTJARAK**, st. in *Oost-Indië*, op het *Sundasche* eil. *Java*, resid. *Bantam*, reg. *Tjeringin*, 7 u. van *Anjer*.

Zij is de hoofdpl. van het reg. en de verblijfplaats van den *Assistent-Resident*, den *militairen Kommandant*, den *Regent* en van eenen *Ontvanger* der landelijke inkomsten.

Men heeft er een fort, een kazerne en zeer fraaije omstreken.

DAGOUMBA, **DAGWUMBA** of **DROUMBA**, rijk in *Afrika*, in *Opperguinea*, aan de *Goudkust*, N. van *Assiantie*, waaraan het cijnsbaar is. De hoofdpl. is *Yahudi*.

DAGWUMBA, rijk in *Afrika*, in *Opperguinea*. Zie **DAGOUMBA**.

DAGWUMBA, st. in *Afrika*, in *Opperguinea*. Zie **YAHUDI**.

DAH, riv. in *Afrika*, in *Opperguinea*, aan de *Goudkust*, in *Assiantie*, Z. van de hoofdstad.

DAHAN, riv. in *Oost-Indië*, op het *Sundasche* eil. *Sumatra*, aan de oostkust van dat eiland.

DAHL, ook wel, doch verkeerdelyk, **DALLEN** geheeten, d. in het graafsch. *Wiltz*, grooth. *Luxemburg*, kw., arr. en $3\frac{1}{2}$ u. W. N. W. van *Diekirch*, kant. en 1 u. Z. O. van *Wiltz*, gem. en 25 min. N. van *Goesdorf*.

De inw., die hier alle R. K. zijn, maken een par. uit, die tot het vic. apost. van *Luxemburg*, dek. van *Nieder-Wiltz*, behoort, en hier een kerk heeft, waarin de dienst door ééne *Pastoor* verrigt wordt.

DAHLEN, **DALLEN**, **DALHEIM** of **DALLEN**, d. in de heerl. *Elter*, grooth. *Luxemburg*, voorn. kw. en 5 u. Z. O. van *Arlon*, arr. en 5 u. W. ten Z. van *Luxemburg*, voorn. kant. en $2\frac{1}{2}$ u. N. O. van *Messancy*, gem. en $\frac{1}{2}$ u. Z. van *Garnich*.

De inw., die allen R. K. zijn, hebben hier een *bijkerk*, welke tot de par. van *Garnich* behoort.

DAI (KOEWALA-), d. in *Oost-Indië*. Zie **KOEWALA-DAI**.

DAJA, **DAJA** of **DAYA**, riv. in *Oost-Indië*, op het *Sundasche* eil. *Sumatra*, koningr. *Atjeh*. Zij komt uit het gebergte en valt, met eenen westelijken loop, in de *Sundasche Zee*.

DAJA, **DAJA** of **DAYA**, st. in *Oost-Indië*, op het *Sundasche* eil. *Sumatra*, koningr. *Atjeh*, 10 u. Z. W. van *Atjeh*, op den zuidelijken oever van den mond der *Daja*. Men plagt er veel *goud* te graven.

DAJA, oud d. in *Oost-Indië*, op het *Sundasche* eil. *Java*, resid. *Soerabaija*, op een groot eil., dat door twee armen van de *Toeroesan* gevormd wordt.

DAJAKH (GROOT-), prov. of distr. in *Oost-Indië*, op het *Sundasche* eil. *Borneo*. Zie **DAJAKH-BESAR**.

DAJAKH (KLEIN-), prov. of distr. in *Oost-Indië*, op het *Sundasche* eil. *Borneo*. Zie **DAJAKH-KETJIL**.

DAJAKH-BESAR of **GROOT-DAJAKH**, prov. of distr. in *Oost-Indië*, op het *Sundasche* eil. *Borneo*, konigr. *Banjer-Masing*. Dit distr. telt 730 dorpen.

In het jaar 1836 werden, volgens oud gebruik, van de hoofdpi. *Banjer-masing*, van gouvernementswege eenige personen naar dit distr. gezonden, ten einde de verschuldigde hoofdgelden te innen. Deze personen, benevens degenen, die hen vergezelden, werden door de bevolking der aan de *Tewa-Pejangan* gelegene kampongs aangevallen, en, na eene vruchteloze verdediging, vermoord. Ten gevolge daarvan begaf zich de Resident van *Banjer-masing*, C. G. GOLDMAN, derwaarts, vergezeld van een detachement Oostindische troepen, onder de bevelen van den Kapitein ALBERT HENDRIKS, ten einde naar de oorzaak van dit voorval te onderzoeken en de uitlevering te vorderen van hen, die zich voornamelijk aan dit feit hadden schuldig gemaakt, hetwelk dan ook niet slechts gelukte, maar bovendien werden hun de wapenen der gesneuvelden terug gegeven, en, volgens 's lands gebruik, voor ieder der gesneuvelden 300 gulden uitbetaald.

DAJAKH-KETJIL of **KLEIN-DAJAKH**, prov. of distr. in *Oost-Indië*, op het *Sundasche* eil. *Borneo*, kon. *Banjer-masing*. — Het telt 50 dorpen.

DAJAKKEN, volk in *Oost-Indië*, op het *Sundasche* eil. *Borneo*. Zie **BATAKES**.

DAIJA, riv. en st. in *Oost-Indië*, op het *Sundasche* eil. *Sumatra*. Zie **DASA**.

DAJAKS, volk in *Oost-Indië*, op het *Sundasche* eil. *Borneo*. Zie **BATAKES**.

DAIJAM, d. in *Oost-Indië*, op het *Sundasche* eil. *Java*, resid. *Kadoe*, ads. resid. *Magelang*.

Den 28 April 1829 had zich het hoofd der muitelingen, *Serror*, met een troep der zijnen, in dit dorp genesteld, doch werd door de onzen, onder de bevelen van den Overste LE BRON DE VEXELA, na eenen hardnekkigen tegenstand, genoodzaakt terug te trekken, hetwelk de vijand evenwel in de beste order volvoerde.

DAIJOE-LOEHOET, d. in *Oost-Indië*, op het *Sundasche* eil. *Java*, resid. en W. van *Banjoemas*, in eene schaarsch bevolkte streek. De weg van hier naar *Adjoebarang* loopt door een digt bosch van bamboes.

DAIMIRIE, rooi of regengeul, op de noordoostkust van het *Curaçoesche* eil. *Aruba*, N. O. van den berg *Condocan*. In het jaar 1824 heeft men er goud gevonden.

DAINU, oud geh. in *Oost-Indië*, op het *Sundasche* eil. *Java*, resid. *Banjoemas*, 1 m. bewesten *Lombong*, aan den oostelijken ingang van het binnenmeer *Sagara-Noekan*.

DALAM, geh. in *Oost-Indië*, op het *Sundasche* eil. *Java*, resid. *Soerakarta*, distr. *Brambanam*, nabij de benting *Jagrahan*.

DALEM, **DAALEN**, **DALLEN** of **DAALEN**, d. aan de uiterste westelijke grenzen van den *Tielerswaard*, prov. *Gelderland*, *Benedendistrikt*, arr. en 8 u. W. ten Z. van *Tiel*, kant. en 4 u. Z. W. van *Gelder-malsen*, gem. en 1 u. W. van *Vuren*, $\frac{1}{2}$ u. O. van de Zuid-Hollandsche stad *Gorinchem*, aan den *Waaldijk*. Het werd, naar men wil, door *JAN V*, Heer van *Arkel*, die in het jaar 1077, op zijne reis naar *Rhodus* stierf, aangelegd. Men telt er 48 h. en bijna 400 inw., die meest hun bestaan vinden in den landbouw.

De Herv., die er bijna 400 in getal zijn, behooren tot de gem. *Vuren-en-Dalem*, die hier eene kleine doch fraaije kerk heeft, welke

in het jaar 1801 gesticht is door Mr. JOHAN MEERMAN, Heer van *Vuren-en-Dalem*, en in het jaar 1853 door den Heer MICHEL VIBULY, Heer van *Vuren-en-Dalem*, met een orgel versierd werd. Boven den ingang leest men: DEN CHRISTENEN VAN DALEM TOT EENE ONTFFENSCHOLE VAN GLOOF HOOP EN LIEFDE. De pastorie, aan de oostzijde tegen de kerk staande, is mede zeer fraai en munt uit door schoone land- en riviergezigten.

De R. K., van welke men er 10 telt, worden tot de statie van *Varik* gerekend. — De dorpschool wordt gemiddeld door een getal van 58 leerlingen bezocht. — Vroeger had men er een oud heerenhuis, het Huis Te Dalem geheeten.

JAN VII, Heer van *Arkel*, die in het jaar 1126 overleden is, ieder zijner broeders hun aandeel willend laten volgen in den Lande van *Arkel*, schonk aan FOLPERT, door sommige schrijvers Dodo genoemd, onder andere goederen, de halve heerlijkheid van DALEM. FOLPERTS nakomelingen hebben, hun geslachtsnaam verlatende, dien van DALEM aangenomen, en ten wapen gevoerd twee zilveren baren, in een veld van keel. Zij bleven in het bezit van DALEM tot den 22 Maart 1425, als wanneer eenige Edelen uit den Tielerwaard deze heerlijkheid van FLORIS VAN DALEM, voor 2260 kroonen (2712 guld.) kochten, om die hunden nieuwen Hertog ARNOLD, bij zijne blijde inkomst en huldiging te schenken. Bij de voorwaarden van den koop werd uitdrukkelijk bedongen, dat Gelder DALEM ter leen ontvangen zoude, van Hertog JAN VAN BRIJEREN, als Graaf van *Holland*, zoo als de verkooper dit van hem als van de hofstad *Arkel* gehouden had. De voormelde Edelen en de Geestelijkheid van den Tielerwaard bedongen, mede bij deze schenking, dat DALEM, *Staden* en *Schuimeroord*, met hunne onderhoorigheden, nimmer van Gelderland zouden gescheiden worden; dat DALEM onder de schouw van den Tielerwaard behoren moest; een dagelijksche Regter te DALEM gezet worden; die van DALEM ter hooger bank van Tuil behooren, en altoos onder en in het ambt van Bommel- en Tielerwaarden blijven moesten: weswege gemelde Hertog, wederom des Zondags na H. Sacramentsdag van het jaar 1425, in tegenwoordigheid van onderscheidene Edelen, hun daarvan eenen verzekerbrieff gaf. Drie en zeventig jaren daarna heeft KAREL VAN EGMOND, de laatste Hertog van *Gelder*, volgens inhoud van zijnen brief, gedagteekend Maandag na St. Paulusbekeering, deze heerlijkheid, met de hooge en lage geregten, tienden, tijnsen en andere geregtigheden, aan WILLEN VAN ROSSER verpand, en dat zoo lang hem of zijne erven de 300 Rijsche guldens, welke hem de Hertog, wegens soldij schuldig was, betaald werden. Sedert het jaar 1754, toen ALBERT OTTO BOCKEMAN FREDERIK GRAVE VAN BYLAND, de heerl. DALEM en die van *Vuren* van de Staten des kwartiers van Nijmegen heeft aangekocht, zijn die beide heerl. altijd door denzelfden eigenaar bezeten; wordende zij, in het jaar 1771, door gezegden Graaf, voor de somma van 103,000 guldens, verkocht aan den grooten Oudheidkenner en Regtsgeleerde, den Pensionaris van Rotterdam, GERARD MEERMAN, na wiens dood zij zijn bezeten door zijnen zoon, den geleerden Mr. JOHAN MEERMAN, bij wiens oversterf zij, in September van het jaar 1822, bij openbare veiling, in eigendom zijn overgegaan aan den Heer MICHEL VIBULY, die ze thans nog bezit.

In het jaar 1575 maakten OTTO, Heer van *Heukelom* en FLORIS VAN DALEM een verdrag, om in het Land van Heukelom, aan de nederste Zijdwijs, door de Wildt en den Wilddam, eenen eeuwigten watergang

te leiden in de *Mérwede* of de *Linge*, ten nutte des Lands van *Heukelom*, mits de *Heukelommers* hunne kade, strekkende tusschen de *Wilde*, geheeten de *Dalemsche kweldijk*, hielden voor overloop van wateren, terwijl *Heer Floris van Dalems landen*, tusschen den dijk van den *Wilde*, mede aldaar uitlozen en die van *Heukelom* eene heul of brug houden moesten, om met wagen of kar over de *Vliet* te rijden, daar hij in de *Wilde* komt. Thans bestaan er te *Dalem* drie overlaten, waardoor het water, bij overstrooming in *Gelderland*, zich in de *Merwede* ontlast. — Ook ligt er eene zware dubbele sluis in den *Waal-dijk*, mede dienende om het overtollige water uit *Gelderland* te ontlasten. Deze sluis brak in het jaar 1726 door, doch werd spoedig daarop weder hersteld.

WILLEM VI, Graaf van *Holland*, de goede gelegenheid van *Dalem* opmerkende, deed hier, op *Witten Donderdag* van het jaar 1410, een sterk blokhuis optrekken, terwijl de arbeiders door een groot aantal krijgslieden gedekt werden; doch naauwelijks was den volgende dag aangebroken of *Reinald IV*, Hertog van *Gelder*, kwam mede derwaarts met hetzelfde oogmerk, doch zich voorgekomen ziende, beschoot hij de nog niet volbouwde sterkte, maar werd zoo wel ontvangen, dat hij moest afstrekken, waarop de *Hollanders* de sterkte voltooiden.

Veel heeft dit dorp geleden gedurende de belegeringen der stad *Gorinchem*, eerst in het jaar 1795 door de *Franschen* en vooral naderhand in het jaren 1813 en 1814, toen die stad door de bondgenooten, werd aangevallen, gedurende welk laatste beleg dit dorp, den 6 December des eerstgemelden jaars, door de *Franschen*, gedeeltelijk is in brand gestoken, zoodat er niet minder dan 52 huizen, 23 schuren, eenige hooibergen met koren en honderd duizenden ponden hooi, eene proef der vlammen zijn geworden.

Het wapen dezer heerl. bestaat in twee zilveren baren met eene swaan, op een veld van keel.

DALEM, *DALEN* of *DAALEN*, geh. in de *Meijerij van 's Hertogenbosch*, kw. *Kempenland*, prov. *Noord-Brabant*, *Derde* distr., arr. en 4 u. *Z. W.* van *Eindhoven*, kant. en 3½ u. *Z.* ten *W.* van *Oirschot*, gem. *Hoo-geloon-Hapert-en-Casteren*, 5 min. *Z.* van *Hapert*, waartoe het behoort; met 20 h. en 150 inw.

DALEM (HUIS-TE), voorm. oud adell. huis in den *Tielerwaard*, prov. *Gelderland*, 14 min. *N.* van *Dalem*, dat reeds sedert een aantal jaren gesloopt is.

DALEM (LAAG), geh. in den *Tielerwaard*, prov. *Gelderland*, *Ben-dendistrikt*, arr. en 8 u. *W.* ten *Z.* van *Tiel*, kant. en 4 u. *Z.* van *Geldermalsen*, gem. en 1 u. *W.* van *Furen*, 10 min. *N.* van *Dalem*, waartoe het behoort, te midden van weilanden; met 12 h. en ruim 70 inw. — Het heeft waarschijnlijk zijnen naam verkregen van zijne lage ligging.

In het jaar 1787 hebben de *Pruisschen*, die achter den dijk, nabij dit geh. lagen, van daar de stad *Gorinchem* beschoten.

DALEMSCHE DIJK, gedeelte van den *Waal-dijk*, prov. *Gelderland*, zich, langs de heerl. *Dalem*, tot de uiterste westelijke punt des *Tielerwaards* uitstreckende.

DALEMSCHE POLDER, pold. op het eil. *Tholen*, prov. *Zeeland*, distr. en arr. *Zierikzee*, kant. en gem. *Tholen*; palende *N.* aan den *Nieuwlandpolder*, *N. O.* aan den *Polder van Oud-Vossemeer* en den *Slappekoordepolder*, *Z.* aan het zuidelijk gedeelte der stad *Tholen*,

Z. W. aan de Vijftienhonderd Gemeten. — In dezen pold. ligt het noordelijke gedeelte der stad *Tholen*.

DALEN, adm. kant., prov. *Drenthe*, arr. *Assen*; palende N. aan het kant. *Assen*, N. O. aan de prov. *Groningen*, O. en Z. aan het koningrijk *Hannover*, W. aan het kant. *Hoogeveen*.

Het bevat de volgende acht gemeenten: *Borger*, *Dalen*, *Emmen*, *Ooster-Hesselen*, *Koelvorden*, *Odoorn*, *Sleen* en *Zweeloo*, en daarin 15,000 inw.

DALEN, gem. in het dingspil van *Zuidenveld*, prov. *Drenthe*, arr. *Assen*, kant. *Hoogeveen*, adm. kant. *Dalen* (1 k. d., 4 m. k., 3 s. d.); palende N. aan de gem. *Ooster-Hesselen*, *Sleen* en *Emmen*, O. aan het koningrijk *Hannover*, Z. mede aan het koningrijk *Hannover* en aan de gem. *Koelvorden*, W. aan *Hoogeveen*.

Deze gem. bevat de d. *Dalen* en *Schoonebeek*, benevens de huurs. *Dalerveen*, *Nieuw-Schoonebeek*, *Veenhuizen* en *Wachtum*, beslaat eene oppervlakte van 14,189 bund. 59 v. r. 66 v. ell., en telt 320 h. en ruim 2800 inw., die meest hun bestaan vinden in landbouw en veeveelt.

De Herv., die hier ongeveer 2300 in getal zijn, maken de beide kerk. gem. van *Dalen* en *Schoonebeek* uit. — De R. K., van welke men er ruim 500 telt, behooren tot de stat. van *Koelvorden*.

Men heeft in deze gem. 6 scholen, als: ééne te *Dalen*, ééne te *Dalerveen*, ééne te *Wachtum*, ééne te *Schoonebeek* en twee te *Nieuw-Schoonebeek*, welke beide laatsten echter alleen des winters bezocht worden. In deze scholen wordt des winters door 580, doch des zomers door 450 leerlingen onderwijs genoten.

Het d. DALEN ligt 8 u. Z. Z. O. van *Assen*, 5 u. O. ten Z. van *Hoogeveen*, 3 u. ten N. van *Koelvorden*, aan den Postweg van *Koelvorden* naar *Assen* en *Groningen*. — Het telt, met de huurs. *Dalerveen*, *Veenhuizen* en *Wachtum*, omtrent 1900 inw., en zonder deze ongeveer 1500 inw.

De Herv. maken eene gem. uit, die tot de klass. en ring van *Koelvorden* behoort, en ruim 1700 zielen telt. — De eerste, die in deze gem. het leeraarambt heeft waargenomen, is geweest *Johannes Sutorius*, die, in het jaar 1600, zich hier bevond, en in het jaar 1602 zijne dienst heeft nedergelegd. Het beroep van den Predikant is eene collatie, liggende op het huis de *Schier*, gem. *Gramsbergen*, prov. *Overijssel*, welk huis thans behoort aan den Heer S. J. *Sandberg*, Oud-Staatsraad, Oud-Gouverneur der provincie *Luik*, woonachtig op zijn buitengoed, den *Essenburg*, bij *Harderwijk*. — De kerk is van eenen toren voorzien.

De dorpsschool wordt gemiddeld door een getal van 250 leerlingen bezocht.

De nabijheid van de oude vesting *Koelvorden* is meermalen voor *Dalen* gevaarlijk en noodlottig geweest. Bij het aannaderen der legerbenden van de tegen *Frankrijk* verbonden mogendheden, in het laatst van het jaar 1815, sloten de Franschen zich in *Koelvorden* op. Om strooptogten en plunderingen van deze bezetting te beletten, verzamelde zich, voornamelijk te *Dalen*, een groot aantal vrijwilligers en manschappen van den landstorm in *Drenthe*, meest met jagtgeweren, doch ook gedeeltelijk met piken en zelfs met hooivorken gewapend, welke magt uitmunten is geslaagd, om het dorp en omliggende plaatsen toen, zoo niet geheel, dan toch op weinig na, voor plundering, brand en verwoesting te beveiligen. — Den 10 December 1815 kwamen

de Franschen, die in Koelvorden zich bevonden, eenen strooptogt naar **DALEN** doen, doch zij werden door den landstorm, in dit dorp gelegerd, bijgestaan door een vijftigtal Kozakken, zoo dapper te keer gegaan, dat zij, na twee dooden en eenige gekwetsten te hebben bekomen, met achterlating van twee krijgsgevangenen moesten terug trekken. Den volgenden dag waagden de Franschen weder eene onderneming; doch, niettegenstaande de aanval toen met meer bevigheid geschiedde, werden zij door den heldhaftigen tegenstand gedwongen, af te deinzen. Na op den 12 ten derdemale eenen vruchteloosen aanval op dit dorp gedaan te hebben, deden den 15, tusschen de 300 en 400 Franschen, van twee stukken geschut voorzien, eenen uitval uit Koelvorden. De landstorm met de Kozakken, die nu tot 100 man vermeerderd waren, trokken hun tegen, betwistten hun, door hardnekkigen tegenstand, eenen geruimen tijd het voortrukken. Ten laatste gedwongen tot voor **DALEN** terug te deinzen, vatteden zij daar weder post en verdedigden zich zoo dapper, dat de vijand van zijne pogingen, om verder door te komen, moest afzien. Echter werd bij deze gelegenheid de koorndmolen te **DALEN** in de asch gelegd. Later hebben de Franschen hunne uitvallen een en andermaal herhaald, doch met geen beter gevolg.

Den 8 Augustus des jaars 1816 werd dit dorp zwaar door brand geteisterd; 7 huizen, waaronder de pastorij en het huis van den Vrederegter en 12 schuren, werden in de asch gelegd; doch weldra werd het veel fraaijer weder opgebouwd.

DALEN, geh. in de *Meijerij van 's Hertogenbosch*, kw. *Kempeland*, prov. *Noord-Brabant*. Zie **DALEN**.

DALENBROEK, geh. in het voorm. hert. *Gulik*, prov. *Limburg*. Zie **DAAL-EN-BROEK**.

DALENBROEK (HUIS), voorm. oud adell. h. in het hert. *Gulik*, prov. *Limburg*. Zie **DAAL-EN-BROEK**.

DALENBROÏCH, geh. in het voorm. hert. *Gulik*, prov. *Limburg*. Zie **DAAL-EN-BROEK**.

DALENBROÏCH (HUIS), voorm. oud adell. h. in het hert. *Gulik*, prov. *Limburg*. Zie **DAAL-EN-BROEK (HUIS)**.

DALERVEEN, buurs. in het dingspil van *Zuidenveld*, prov. *Drenthe*, arr. en 8½ u. Z. O. van *Assen*, kant. en 5½ u. O. ten Z. van *Hoogeveen*, adm. kant., gem. en ½ u. O. van *Dalen*; met 36 h. en 590 inw.

Er is hier eene school, die gemiddeld door 50 leerlingen bezocht wordt.

DALFEN, d. in *Zalland*, prov. *Overijssel*. Zie **DALFSEN**.

DALFEN (OOSTER-), buurs. in *Zalland*, prov. *Overijssel*. Zie **DALFSEN (OOSTER-)**.

DALFFEN, d. in *Zalland*, prov. *Overijssel*. Zie **DALFSEN**.

DALFFEN (OOSTER-), buurs. in *Zalland*, prov. *Overijssel*. Zie **DALFSEN (OOSTER-)**.

DALFSEN, gem. in *Zalland*, prov. *Overijssel*, arr. en kant. *Zwolle* (5 k. d., 5 m. k., 5 s. d.); palende N. aan de gem. *Nieuw-Leuzen*, O. aan het ambt *Ommen*, Z. aan *Heino*, W. aan *Zwollerkerspel*.

Deze gem. strekt zich ter wederzijde van de *Vecht* uit, bevat het d. *Dalfsen*, benevens de buurs. *Ankum*, *Ooster-Dalfsen*, *Emmen*, *Gerner*, *Hessem*, *Oud-Leuzen*, *Millegen*, *Rechteren*, *Wilsum*, en een gedeelte van de buurs. *Linthe*. Men heeft hier de adell. havezathen: *Rechteren*, *den Berg*, *de Leemkuil* en

Ruitenbergh, alsmede de buit. de Aalshorst, Klein-Bellingweer, Beze, Heuveldink, het Grootte-Hof te Velde, Hofwijk, de Horte, Mattarm en Vechterweerd. Vroeger had men hier nog de havez.: Alerdink en Garner, waarvan de eerste in het gedeelte van Linthe lag, dat thans onder Heino behoort, en de laatste in 1818 gesloopt is; alsmede de buit. Broekhuizen, Slendebroek en Zandwijk.

Zij beslaat, volgens het kadaster, eene oppervlakte van 13,126 bund., waaronder 12,923 bund. 79 v. r. 77 v. ell. schotbaar land, telt 703 h. en ruim 4300 inw., die meest hun bestaan vinden in den landbouw en schipperij.

De Herv., die hier 3100 in getal zijn, maken eene gem. uit, welke tot de klass. en ring van Zwolle behoort. De eerste, die hier het leeraarsambt heeft waargenomen, is geweest Mr. JOSIA BERTMANNUS, die in het jaar 1591 herwaarts kwam; en in het jaar 1597 overleden is. Het beroep geschiedt, volgens convenant van den 10 April 1678, door den kerkeraad, met medestemming van de eigenaars der zes bovenvermelde havezathen, zoodat, behalve de vijf Kerkeraadleden, die elk eene stem hebben, die Heeren mede ieder eene stem uitbrengen.

De R. K., van welken men er 1400 aantreft, behooren tot de stat. *Dalfsen-en-Hookenhorst*. — Ook heeft men er een dertigtal Israëlieten.

Men heeft in deze gem. 7 scholen, als: twee te Dalfsen, ééne te Oud-Leusen, ééne te Ankum, ééne te Emmen, ééne te Hessem en ééne te Linthe, die gezamenlijk door 800 leerlingen bezocht worden.

Het westelijk en noordwestelijk gedeelte dezer gem., dat ten N. en Z. van de Vecht gelegen is, vloeyde bij den waterloed van Februarij 1825 bijna geheel onder, doch is spoedig daarna weder droog geworden. Er waren echter bij deze ramp 2 menschen, 84 runderen, 43 varkens en 165 schapen verdronken.

Het d. DALFSEN, DALFEN, DALFFEN of DALFZEN ligt 2½ u. O. van Zwolle, aan den regter oever der Vecht, over welke riv. hier, in het jaar 1836, eene brug gelegd is, in de plaats van eene pont, waarvan het pontregt aan het nabij gelegen Huis van Rechteren toekwam. Het is volkrijk en welvarend, en men telt er, in de kom van het d., 186 h. en 1200 inw.

De Herv. kerk, eene der grootste en fraaiste dorpskerken, die in deze provincie gevonden worden, was vóór de Reformatie aan den H. CYRIACUS toegewijd, en werd destijds door den Bisschop van Utrecht, als Heer van Overijssel, van eenen Pastoor voorzien; ook waren er toen de vijf volgende vikarijen gesticht, als: die van de Onnoozele kinderen en St. CATARINA, welke door de VAN VOORSTEN begeben werd; die van ONZE LIEVE VROUW en de H. H. twaalf Apostelen, waarvan de Bedienaar, die wekelijks tot het lezen van drie missen gehouden was, door den Pastoor gekozen werd; die van den H. STEPHANUS, welke met twee missen belast was, en door de geërfden van Ittersum, eene b. onder Zwollerkerspel, op den weg naar Deventer, begeben werd; die van den H. ANTONIUS, welke haren Bedienaar van de Kerkmeeesteren kreeg, die hem verplichtte, om alle Woensdagen en Vrijdagen aan het altaar te verschijnen; en die van den H. CYRIACUS, waarvan de Bedienaar tot het lezen van eene mis gehouden was en, in het jaar 1871, door HERMAN VAN VOORST aangesteld werd. Deze kerk heeft een orgel en prijkt met eene fraaije maim-

ren grafombe der aloude Graven van **REKVEREN**, die vroeger eene kapel bij het slot zelve hadden. In deze kerk is ook nog een vertrek dat de *Gerekekamer* heet. De zware en sterk gebouwde toren van dit dorp is voorheen afgebrand, doch het overblijfsel vertoont nog eene keurige bouwkunde, en draagt alle kenmerken van eenen hoogen orderdom.

De dorpschool wordt gemiddeld door een getal van 220 kinderen bezocht. Ook is hier eene, in het jaar 1838, opgerigte Fransche school, die 20 leerlingen telt.

In het jaar 1839 is er eene snelweverij opgerigt, waarin ongeveer 50 kinderen arbeiden, en sints 1840 is dit d. aan beide zijde van de Vecht door een Mac-Adamsweg met Zwolle verbonden, van welken, mede voor uitspanning, veel gebruik gemaakt wordt. Ook is dit d. bijzonder bekend door de moppen, die aldaar gebakken worden en in de geheele prov. Overijssel, en zelfs daar buiten, onder den naam van *Dalfser moppen* voor eene lekkernij gehouden worden.

De kermis te DALFSEN valt in op de 2e Woenadag in September.

DALFSEN (OOSTER-), ook wel OOSTER-DALFSEN, OOSTER-DALFSEN en OOSTER-DALFZEN gespeld, huurs. in *Zalland*, prov. *Overijssel*, arr. kant. en $3\frac{1}{2}$ u. O. van *Zwolle*, gem. en $\frac{1}{2}$ u. N. O. van *Dalfsen*; met 22 h. en ruim 140 inw.

DALFSEN-EN-HOOHENHORST, R. K. stat., prov. *Overijssel*, aartspr. van *Zalland-en-Drenthe*. Men telt er 1400 zielen, die eene kerk te Hoozenhorst hebben, welke bediend wordt door eenen Pastoor en eenen Kapellaan.

DALFZEN, d. in *Zalland*, prov. *Overijssel*. Zie DALFSEN.

DALFZEN (OOSTER-), huurs. in *Zalland*, prov. *Overijssel*. Zie DALFSEN (OOSTER-).

DALHEIM, d. in de heerl. *Elter*, grooth. *Luxemburg*. Zie DAMM.

DALHEIM, gem. in de heerl. *Roussy*, grooth. *Luxemburg*, kv. *Grevenmacher*, arr. *Luxemburg*; kant. *Remich*; palende W. en N. aan *Weier-zum-Thurm*, O. aan *Waldbredimus*, *Wellenstein* en *Bous*, Z. aan *Mondorff*.

Deze gem. bevat de d. *Dalheim*, benevens de geh. *Filsdorf*, *Heidscheuer*, *Leymuhl*, *Recking*, *Schleumuhl* en *Welfringen*, telt 260 h. en 1450 inw., die hoofdzakelijk in den landbouw en de veeteelt hun onderhoud vinden. Voorts heeft men er 24 branderijen, eene verwerf, eenen olie- en eenen korenmolen. De veestapel wordt op 240 paarden, 560 hoornbeesten en 500 varkens gesteld.

De inw., die allen R. K. zijn, maken eene par. uit, welke tot het vic. apost. van *Luxemburg*, dek. van *Remich*, behoort, en door eenen Pastoor en eenen Kapellaan bediend wordt.

Het d. DALHEIM, DARLEK of DALLEN, op sommige kaarten, doch verkeerdelijk, DALLER, op andere ook wel DOLLER gespeld, ligt 4 u. Z. W. van *Grevenmacher*, $2\frac{1}{2}$ u. Z. O. van *Luxemburg*, $1\frac{1}{2}$ u. W. van *Remich*, in een boschrijk oord. Men heeft er eene R. K. kerk, en in de nabijheid eenige geringe overblijfselen van een legerkamp der Romeinen. Volgens *BERTHOLET* (1) heeft men er de volgende oudheden gevonden: eenen panter met eenen kring om den hals, toegewijd aan *Bacchus* en voornamelijk bij de saturnalia in gebruik; de grafombe van *GERMANIOLA*, bestaande in eenen overwelfden grafkelder, waarin eene urne van 3 voet hoogte en de beeldtenissen van den overledene, zijn

(1) *Histoire de Luxembourg* Tom. I, dissertation VII, pag. 217.

vader en zijne moeder op 'eenen steen, welks keerszijde het volgende opschrift bevatte: GERMANIA GERMANIOLE DEFUNC; een onderaardsch gewelf met eenen steenen vloer, lang 40 en breed 10 voeten; de overblijfselen van badstoven; zeer dikke grondslagen, die men voor de overblijfselen van eenen toren heeft gehouden; stukken en gedeelten van beelden en grafsteenen. In de naburige plaatsen zoo als Aspelt, Filsdorff, Mondorff enz., zijn mede zeer belangrijke oudheden opgedolven.

DALHEM, d. in de heerl. *Elter*, grooth. *Luxemburg*. Zie DALHEM.

DALHEM, d. in de heerl. *Roussy*, grooth. *Luxemburg*. Zie DALHEM.

DALHEM, geh. in de *Meijerij van 's Hertogenbosch*, kw. *Kempensland*, prov. *Noord-Brabant*. Zie DALEM.

DALHEM (LAND-VAN-), voorm. graafs., gedeeltelijk prov. *Limburg*, gedeeltelijk in de Belgische prov. *Luik* gelegen. Zie DAALHEM (LAND-VAN-).

DALLE, d. in het graafs. *Wiltz*, grooth. *Luxemburg*. Zie DAHL.

DALLEM, d. in den *Tielerwaard*, prov. *Gelderland*. Zie DALEM.

DALLEM, naam, onder welken het d. DALHEM, in de heerl. *Roussy*, grooth. *Luxemburg*, op sommigen kaarten voorkomt. Zie DALHEM.

DALLEN, d. in de heerl. *Elter*, grooth. *Luxemburg*. Zie DALHEM.

DALLINGEWEER, buurs. in het *Klei-Oldambt*, prov. *Groningen*, arr. en 5 u. N. van *Winschoten*, kant. en 5½ u. N. O. van *Zuidbroek*, gem. en ¼ u. Z. O. van *Ter-Munten*, op eene hoogte; aan den dijk van den Dollert, welks water hier vrij hevig langs schuurt met 4 h. en ruim 50 inw.

DALLO (KARANG-), vl. in *Oost-Indië*, op het *Sundasche eil. Sumatra*. Zie KARANG-DALLO.

DALMSHOLTE, uitgestrekte markte in *Zalland*, prov. *Overijssel*, gedeeltelijk gem. *Dalfsen*, gedeeltelijk gem. *Ambt Ommen*; uit heiden-, broek- en veengronden bestaande, en bevattende onder de gem. *Dalfsen* 1974 bund., 21 v. r. 12 v. ell. en onder *Ambt-Ommen* 1159 bund. 79 v. r. 80 v. ell.

DAL-VAN-MARIA-EN-CATHARINA, voorm. kloost. te *Oisterwijk*, in de *Meijerij van 's Hertogenbosch*, kw. *Oisterwijk*, prov. *Noord-Brabant*.

Dit klooster, gesticht omtrent het jaar 1440, om bewoond te worden door Tertiarsissen of Zusters van den derden regel des H. FRANCISCUS, werd, in het jaar 1451, door den Bisschop van Luik, JOHANNES VAN HEINBERGEN, bevestigd, en door zijnen tweeden opvolger, JOHANNES VAN HOORNE, in het jaar 1501 begunstigd en vermeerderd. In het jaar 1574 brandde het geheel af, doch werd weder hersteld. Na den Munsterschen vrede zijn de Geestelijke Zusters uit dit klooster de laatsten geweest, die het bisd. van 's Hertogenbosch hebben moeten verlaten; zelfs namen zij, in het jaar 1685, nog twee laatste overlevende zusters van hare orde, uit het klooster achter de Tolbrug te 's Hertogenbosch, in haar konvent op; doch in het jaar 1731 zelve zich noodzaak ziende te vertrekken, begaven zij zich naar Baarle-Hertog, even buiten de baronie van Breda, waar zij een nieuw klooster oprigten, hetwelk aldaar in stand gebleven is tot in het jaar 1783, toen het door JOZEF II gesloten werd.

Het klooster te Oisterwijk is daarna, benevens de kerk, geheel en al weggeraakt, ter plaatse waar het gestaan heeft, ziet men thans nog de daartoe behoord hebbende oude muren opgebouwd tot eene heerenhuizing, met daaraan verbonden groote moestuinen, gelegen rondom in hare grachten, hebbende van voren eene laan met lindeboomen geplant en van achteren den vlietenden stroom.

DALWAGENWEG, weg in de *Betuwe*, prov. *Gelderland*. Zie **DALWEG**.

DALWEG of **DALWAGERSWEG**, weg in de prov. *Gelderland*, dwars door de *Betuwe*, van Loenen naar Maurik, loopende.

DAM, geh. in *Oppe-Gelder*, prov. *Limburg*, distr., arr. en 12 u. N. van *Roermonde*, kant. en 6 u. N. ten O. van *Horst*, gem. en 1½ u. N. O. van *Ottersum*; met 8 h. en ruim 50 inw.

DAM, naam, welken de Negers geven aan den houtgrond **OSORIBO**, in *Nederlands-Guiana*, kol. *Suriname*. Zie **OSORIBO**.

DAM (BAKKERS-), dam in *Staats-Vlaanderen*, prov. *Zeeland*. Zie **BAKKERSDAM**.

DAM (CAPITALEN-), dam in *Staats-Vlaanderen*, prov. *Zeeland*. Zie **KAPITALEN-DAM**.

DAM (DEN-), geh. in *Kennemerland*, prov. *Noord-Holland*. Zie **NIJEUWENDAM**.

DAM (DEN-), oude havez. in het graafs. *Zutphen*, prov. *Gelderland*, kw., arr., kant. en ½ u. N. O. van *Zutphen*, gem. en 1½ u. Z. O. van *Gorsstel*.

Deze hav., welke reeds in eenen ouden brief van **REYNALD II**, Graaf van *Gelder*, van het jaar 1324, voorkomt, beslaat met de onderhoorigheden, eene oppervlakte van 20 bund. 84 v. r. 28 v. ell. In het laatst der vorige eeuw werd het bezeten door **ALEXANDER HENDRIK BARON VAN DER CAPELLE TOT DEN BOEDELHOF**, en is thans een eigendom van **JOEKVROUWE HENRIETTE CONSTANCE WILHELMINE BARONNESSE VAN DER CAPELLE TOT DEN DAM**.

DAM (DEN-), geh. in *Hunsingoo*, prov. *Groningen*, arr. en 7 u. W. ten N. van *Appingedam*, kant. en 3 u. W. N. W. van *Onderdendam*, gem. en 10 min. N. van *Kloosterburen*, 8 min. Z. van *Boksum*, aan de kruisweg met 6 h. en 28 inwoners.

DAM (DEN-), naam, onder welken ook wel het d. **LEYDSCHENDAM**, in *Rijnland*, prov. *Zuid-Holland*, voorkomt. Zie **LEYDSCHENDAM**.

DAM (DEN-), naam, onder welken het vl. **APPINGEDAM**, in *Friesland*, prov. *Groningen*, gemeenlijk bij de landlieden bekend staat. Zie **APPINGEDAM**.

DAM (KAPITALEN-), dam in *Staats-Vlaanderen*, prov. *Zeeland*. Zie **KAPITALEN-DAM**.

DAM (TEN-), hav. in *Zalland*, prov. *Overijssel*, arr. en 8 u. N. O. van *Deventer*, kant. en 1½ u. O. van *Raalte*, arr. en 8 min. O. van *Hellendoorn*, aan de Regge.

Deze hav., welke thans gedeeltelijk gesloopt is, beslaat, met tuin en vriendland, alles binnen grachten gelegen, eene oppervlakte van 1 bund. 19 v. r. 70 v. ell., en wordt thans in eigendom bezeten en bewoond door den Heer **J. C. BOUWERSTER**.

DAMAK, riv., reg. en distr. in *Oost-Indië*, op het *Sundasche eil. Java*. Zie **DEMAK**.

DAMALANG, oud d. in *Oost-Indië*, op het *Sundasche eil. Java*, resid. *Madion*, Z. van *Panaraga*, aan de *Assin*.

DAMAR-SASI, d. in *Oost-Indië*, op het *Sundasche eil. Java*. Zie **TRANG-WOLAN**.

DAMELAUS, st. in *Oost-Indië*, op het *Sundasche eil. Borneo*, aan de oostkust van dat eiland; 3° 2' N. Br.

DAMBERGI (PIKIEN-), naam dien de Negers geven aan de koffijplant. **CARLSBURG**, in *Nederlandsch-Guiana*, kol. *Suriname*. Zie **CARLSBURG**.

DAMHOUDERSPOLDER, pold. in *Rijnland*, prov. *Zuid-Holland*, arr. 's *Gravenhage*, kant. *Voorburg*, gem. *Stompwijk-Wilsveen-Leydschendam-Zuidzijde-en-Tedingerbroek*; palende N. aan den *Duivenvoord-schenpolder*, Z. O. aan den *Stompwijkerweg*, W. aan den *Starrenvaartspolder*.

Deze pold., groot 187 morg. 42½ r. (ruim 170 bund.) is, ingevolge octrooi van de Staten van Holland, d.d. 6 Mei 1758, onder toezegging van onderscheidene vrijdommen aan Schout en Ambachtsbewaarders van Stompwijk, bedijkt en drooggemaakt en tegelijk met den *Starrevaatspolder* vereenigd, met welken hij door drie molens van het overtollige water wordt onlast.

DAMHUIS, voorn. naam van een huis in *Rijnland*, prov. *Zuid-Holland*, arr. en 1½ u. N. W. van 's *Gravenhage*, kant. en 1 u. N. van *Voorburg*, gem. *Stompwijk-Wilsveen-Leydschendam-zuidzijde-en-Tedingerbroek*, aan den *Leydschendam*.

Mogelijk is dit huis in vroegere tijden bewoond geweest bij den genen aan wien het opzigt over den *Leydschendam* was toevertrouwd, om te zorgen dat de schepen en schuiten behoorlijk over den dam werden gehaald en de daarvoor verschuldigde regten betaalden, waarvan het dan zijnen naam zal hebben ontleend.

DAMMA of **DAMNE**, ook wel eens verkeerdelijk **DAUMA** gespeld, eil. in *Oost-Indië*, tot de *Zuidoostelijke eilanden van Banda* behoorende, ruim 56 m. van *Banda*; 70° 18' Z. B., 145° 53' O. L.

Dit eil. is tamelijk hoog, omtrent 5 of 6 m. van het Z. naar het N. lang en doorgaans 2 m. van het W. naar het O. breed, nitgenomen dat het, bijna in het N., met eenen breeden hoek uitloopt, welke het land daar wel 5 m. breed maakt. Het heeft twee baaijen; de *Baai van Keelawatta* aan de Oostzijde en de *Wilhelmusbaai* aan de Noordzijde. Op den Noordoostelijken uithoek is de zoogenaamde *Piek*, zijnde eene vuurberg waarvan de krater bijna aanhoudend rookt. Ook heeft men op dit eiland bronnen van heet zwavelwater. Het voornaamste d. is *Kaayn*, dat als de hoofdplaats van het eil. beschouwd wordt. De overige dorpen liggen hier en daar verspreid; en zijn meestal zeer klein, weinig bevolkt en van geringe beteekenis. Het geheele eil. is rotsig en bergachtig, zoodat het weinig bebouwd is en den bewoners slechts een zeer karig levensonderhoud oplevert. Er zijn echter ook vruchtbare plekken, van welke de bewoners bij meer werkzaamheid en eenige meerdere bedrevenheid in den landbouw, veel meer nuttige produkten zoude kunnen trekken dan thans geschiedt. In de dalen vindt men tegenwoordig slechts eenige weinige sagoboomen, kalappa of kokosboomen, aardvruchten en turksche tarwe. Het eiland is zeer boschrijk en levert zware boomen op. Onder het hooge geboomte van de binnenlandsche bergen zijn eene groote menigte kanarieboomen, die eene vrucht voortbrengen als eenen amandel, waaruit de inlanders eene zeer goede olie persen, welke zij, als boter, tot toebereiding van eenvoudige spijzen gebruiken. De veestapel bestaat alleen uit varkens en geiten, welke nu en dan door koopvaardijprauwen van den inlander worden gekocht. De inlanders bouwden vroeger kleine vaartuigen, die naar de omliggende eilanden zeilden, om eenige produkten te gaan verhandelen. Sedert eenige jaren schijnen zij zich echter ook met deze geringe handelvaart niet meer bezig te houden, maar alleen kleine vlekprauwen te gebruiken om, langs de kust van het eiland, van het eene naar het andere dorp te zeilen of om te visschen. Met de vischvangst houden zij zich, ofschoon groote lief-

hebbers van visch zijnde, slechts nu en dan bezig. Wellicht is de groote reden, waarom zij zoo weinig werk daarvan maken, dat het eiland een overvloed van wilde varkens en gevogelte oplevert, waaronder ook den zoogenaamden notenkraker (*Columba Globiceira*), welke naar eene blaauwe duif gelijkt en de muskaatnoot verslindt, maar die weder met hare uitwerpselen geheel ontlast, zoodat deze uitwerpselen de noot tot mest en ontwikkeling dienen, waarom zij dan ook in menigte rondzwieren op de plaatsen, waar wilde muskaatboomen groeijen.

De Nederlanders hebben reeds vroeg op dit eiland gevaren, en er in het jaar 1646 eene vesting gebouwd. Destijds verklaarde de bevolking, die langs het strand woonde, onze vrienden te zijn, maar de bergbewoners waren ons vijandig, hetgeen den onzen al vrij wat volk gekost heeft; doch, nadat zij het bosch een kanonschot ver omgehaakt en opgeruimd hadden, ging het beter, en men kon de vesting Wilhelmshurg, anders ook Nassau genoemd, voltoojnen, die men voorts met 8 ijzeren stukken wapende, en er een Koopman, een Luitenant en 70 soldaten, met behoorlijken voorraad voor een jaar, op plaatste, waarna de vloot, in Junij van het gezegde jaar, weder naar Banda vertrok.

In het jaar 1664 zochten de Engelschen, door een onzer geweene dienaars, VINCENT VETTE genaamd; dit eiland in het bezit te nemen; doch men zond er uit Banda volk naar toe, hetgeen hun zulks belette, en men bragt VETTE naar Banda en voorts naar Batavia over, alwaar zijn proces opgemaakt werd. Later heeft men echter, om de ongezondheid der lucht, ons volk van daar weggenomen. Die ongezondheid bleek reeds, toen men aan het bouwen van de vesting was, want in de zeven weken tijd, welke aan dat werk besteed werden, stierven er 127 man, hetgeen evenwel ook grootendeels veroorzaakt werd door het water, dat zij drinken moesten; want, ofschoon er landwaarts in veel goed water was, kon men, wegens den stroopenden vijand, die wel 300 of 400 man sterk was, daar niet ligt bijkomen.

DAMME, havez. in *Zalland*, prov. *Overijssel*. Zie DAM (TET-).

DAMME, naam, onder welken het d. ZWANNEHDAM in *Rijnland*, prov. *Zuid-Holland*, veelal bij de landlieden, uit den omtrek bekend staat. Zie ZWANNEHDAM.

DAMME, kl. eil. in *Oost-Indië*, tot de *Zuidooster-eilanden van Banda* behoorende. Zie DAMMA.

DAMMER of POELOR-DAMMER, kl. eil. in *Oost-Indië*, in den *Molukschen Archipel*, aan de Zuidkust van het eil. *Gilolo*; 0° 58' N.Br., 146° 8' O.L.

DAMMER, kl. eil. in *Oost-Indië*, tot den *Sundaschen Archipel* behoorende. Zie EDAM.

DAMMER (POELOE-), kl. eil. in *Oost-Indië*, in den *Molukschen Archipel*. Zie DAMMER.

DAMMER (POELOE-), kl. eil. in *Oost-Indië*, in den *Sundaschen Archipel*. Zie EDAM.

DAMMERSCHEIT, bij de landlieden DAMNERICH geheeten, voorn. kast. in het *Land van Overmaze*, prov. *Limburg*, onder *Klimmen*, Z. van het buurtje de Breen.

Het was reeds in het midden der vorige eeuw geheel vervallen; thans ziet men er niets meer dan eenige overblijfselen van.

DAMONG, gebergte in *Oost-Indië*, op het *Sundasche eil. Java*. Zie DOMONG.

DAMPALAS, riv. in *Oost-Indië*, op het *Sundasche eil. Celebes*. Zie DAMPHALAS.

DAMPALAS-MAULANO, d. in *Oost-Indië*, op het *Sundasche eil. Celebes*. Zie **DAMPALAS-MAULANO**.

DAMPALAS-TANDO, d. in *Oost-Indië*, op het *Sundasche eil. Celebes*. Zie **DAMPALAS-TANDO**.

DAMP-EN-GREST, adell. h. in *Kennemerland*, prov. *Noord-Holland*, arr., kant. en $1\frac{1}{2}$ u. Z. van *Alkmaar*, gem. *Limmen*, dicht aan de b. *Dusseldorp*.

Dit h., hetwelk vroeger aan de graaflijkheid van Holland leenroerig was, bestaat, met de onderhoorigheden, bestaande in boerenwoning, tuin, boomgaard en plantaadje, eene oppervlakte van 7 bund. 71 v. r. 36 v. ell. Het wordt thans in eigendom bezeten en bewoond door den Heer Mr. **MATTHEJS HENDRIK WELDIJK**.

DAMPHALAS of **DAMPALAS**, riv. in *Oost-Indië*, op het *Sundasche eil. Celebes*, op de *Kust van Menado*, die met eene noordwestelijke rigting in de *Zee van Celebes* uitloopt.

DAMPHALAS-MAULANO of **DAMPALAS-MAULANO**, oud d. in *Oost-Indië*, op het *Sundasche eil. Celebes*, op de *Kust van Menado*, $\frac{1}{2}$ m. van het strand, aan de *Damphalas*.

DAMPHALAS-TANDO of **DAMPALAS-TANDO**, oud d. in *Oost-Indië*, op het *Sundasche eil. Celebes*, op de kust van *Menado*, $\frac{1}{2}$ m. van het strand, aan de *Damphalas*.

DAMPIER (STRAAT-VAN-), **DAMPIERSSTRAAT** of **DAMPIERSDOORTOEGT**, straat in *Oost-Indië*, in den *Molukschen Archipel*, tusschen de eil. *Battanta* en *Wageo*. Zij is 12 tot 40 vademen diep.

DAMPIN, plaats in *Oost-Indië*, op het *Sundasche eil. Sumatra*. Zie **LAMPONG**.

DAMPOLDER, pold. in *Rijland*, prov. *Zuid-Holland*, arr. *Leyden*, kant. *Alphen*, gem. *Zwammerdam*; palende N. O. aan den *Rijn*, Z. O. aan de *Zuidzijde van Bodegraven*, Z. aan de *Broekvelden van Zwammerdam*, Z. W. aan *Wijk*, W. aan *Spoolwijk* en den *Steektpolder*.

DAMPTEN, voorm. banne in *Dregterland*, prov. *Noord-Holland*; palende N. aan de *Buitendijksche landen*, N. O. aan de *Oostenderlanden*, O. aan de *Zwagerban* en de *Hoornscheban*, Z. aan de *Zuiderzee*, W. aan de *Grootte Waal* en de *Berkhoutherban*.

Voorheen soude in deze ban, een d. van denzelfden naam gelegen hebben, dat reeds voor eeuwen in zee verdronken ligt, doch waarvan de grondslagen in de zestiende eeuw, door het afloopen van het water, nog eens soude zijn te zien geweest.

Thans is **DAMPTEN** een pold., die een gedeelte der gem. *Hoorn*, arr. en kant. *Hoorn* uitmaakt. Hij bestaat eene oppervlakte van 255 bund. 10 v. r. 87 v. ell., telt 8 h., waaronder 3 boerderijen, en wordt door de poldermolens van de *Westerkogge*, waarbij **DAMPTEN** ingedield is, op de *Zuiderzee* van het overtollige water ontlast. Het dijksbestuur bestaat uit eenen persoon als lid van *Dregterlands dijksbestuur*.

DAM-RAK, water in *Amstelland*, prov. *Noord-Holland*, zijnde de mond van den *Amstel*, van den *Dam* af tot waar die rivier in het *IJ* uitloopt. Het wordt meestal, door de inwoners van de hoofdstad, met den naam van het *WATER* bestempeld.

DAMRUST, voorm. buit. in het eil. *Walcheren*, prov. *Zeeiland*, onder *Koudekerke*, $\frac{1}{2}$ u. Z. ten W. van *Middelburg*, waarvan het huis gesloopt is.

DAMSANSOU, d. in *Afrika*, in *Opper-Guinea*, aan de *Goudkust*, ken. *Assiamthie*, stranddistr. *Assin*, N. van *Folson*.

DAMSTERDIEP, voornaam vaarwater in de prov. *Groningen*, dat van de stad Groningen af, in eene noordoostelijke rigting, op eenigen afstand langs Middelbert, Noordijk, Garmerwolde en Ten Boer, door Ten-Post naar Windeweer, voorts door Garrelsw eer, en, van daar, in eene oostelijke, meer bogtige strekking, op eenigen afstand langs Loppersum, Wirdum, Tjamsweer, door Appingedam en langs Solwert, naar Delfzijl stroomt, alwaar het door twee sluizen in de Eems uitwatert. Het is grootendeels een gegraven vaarwater, in hetwelk echter, ten minste gedeeltelijk, twee oude riviertjes, de Fivel en de Delf zijn opgenomen.

Deze vaart, welke haren naam ontleent van het vlek Appingedam, in de wandeling veelal den Dam genoemd, ontvangt alle de binnenwateren van Fivelgo, uitgezonderd die van den Noord-oostelijken uithoek, welke door de Oterdumer zijlvest uitwatert.

Over de graving van een kanaal van Groningen naar de Kemswerd reeds in de laatste helft der zestiende eeuw, en bepaaldelijk ten jare 1573, onderhandeld, alsmede over eene sluis, te leggen in de stad, om daardoor het water van de Hunse of het Winschoterdiep, dat naar de Soltkamp stroomt, te verhinderen, om naar Delfzijl, door het Zijlvest der drie Delfzijlen, in de Eems uit te wateren. En ofschoon de stad reeds, bij eene Raadsverzegeling van den 14 Februarij 1575, de Ommelanden verklaarde te waarborgen voor alle schade en overlast van water van die zijde, ja, ofschoon brieven van den Hertog van Alam en van CASPAR ROBELS, welke nog oorspronkelijk op de Archivenkamer in Groningen voorhanden zijn, het graven van het bedoelde kanaal, met het leggen van de voorschrevene sluis, ook ten sterkste mogten aanraden, als voordeelig en nuttig voor 's Konings dienst; welke het daarstellen van eene vaart op de Eems en Emden vorderde, zoo hebben de Ommelanden deze onderneming nogtans weten te vertragen, tot 1598, als wanneer zij tot stand is gekomen.

De lage gronden echter, waardoor, dit kanaal moest worden been gegraven, schijnen, op vele plaatsen, te hebben verhinderd, om het kanaal terstond diep genoeg te kunnen leggen, waardoor binnea korte jaren belemmering voor scheepvaart en afwatering ontstond, die welhaast de noodzakelijkheid van eene geheele opgraving of opschooning deed gevoelen. Uit de Staatsbesluiten der jaren 1637, 1640, 1641, 1645 en 1646 kan men zien, hoe de verschillen tusschen de stad en de Ommelanden dit werk vertraagd hebben tot 1653, als wanneer zulk eene opschooning eerst heeft plaats gehad. Toen de herhaling van eene algemeene opschooning andermaal noodzakelijk werd, ontstonden er deswege nieuwe verschillen, vooral over de aanzienlijke kosten welke dit zoude veroorzaken, waardoor, ofschoon de vaart, van de Stad tot aan het Slochterdiep, in 1704, krachtens Staatsbesluit van den 5 October 1703, werd opgeschoond, de algemeene slatting van het geheele kanaal nogtans eerst weder in 1791 en 1792 plaats greep.

Over het aanleggen van trekschuiten, in deze Provincie *snikken* genoemd, wordt nog gevonden eene Publicatie van den Regter van Delfzijl, namens de Gecommitteerden der Ommelanden uitgevaardigd, van den 8 Julij 1637, houdende eene *Ordonnantie, waermae de veerluiden, van Delfzijl op Groningen varende, sikk sullen reguleren*. Doch ten gevolge eene Overeenkomst tusschen de Provincie en het Zijlvest der drie Delfzijlen van den 8 Maart 1650, is er, in dat jaar, op kosten der Provincie, een trekpad langs het DAMSTERDIEP aangelegd, nadat alvorens, bij Staatsbesluit van den 20 April 1648, bepaald was, dat de

Provincie dat trekpad zou bekostigen, tegen het recht om daarop tollèn te leggen.

In den jare 1819, ten gevolge van een koninklijk besluit van 11 September 1818, No. 54, alsmede ten gevolge van onderhandelingen en overeenkomst tusschen het zijlvest der *drie Delfzijlen* en het *Woldzijlvest*, is het water van het DAMSTERDIJK, ten Westen van Appingedam, door het graven van een nieuw kanaal, bezuiden om die plaats heen, vereenigd met de *Groeve*, een uitwateringskanaal van het Woldzijlvest, en wel op kosten van het zijlvest der *drie Delfzijlen*, ten einde daardoor het water, dat tot dus ver alleen door Appingedam vloeyde, en daár, in zijne afstroming, te veel vertraagd werd, ruimer en spoedig te doen wegvloeyen en naar de sluizen bij Delfzijl te bezorgen. Bij die gelegenheid werd de *Groeve* aanmerkelijk verdiept en verruimd, en daardoor de waterstaat van het Woldzijlvest niet weinig verbeterd, terwijl er tevens bepaald werd, dat de *Groeve* door geen vallaat of sluis zou mogen worden afgeslooten, tenzij de ondervinding mogt leeren, dat zulk eene sluis voor het Woldzijlvest niet mogt kunnen worden gemist, ter beslissing van de Gedeputeerde Staten der provincie.

DAMWOUDE, d., prov. Friesland. Zie DANTUMAWOUDE.

DAMZIGT, buit. in *Delfland*, prov. Zuid-Holland, arr. en 1 u. O. van 's Gravenhage, kant., gem. en $\frac{1}{2}$ u. N. ten O. van Voorburg, $\frac{1}{2}$ u. Z. W. van den Leydschendam, aan de Vliet of Trekvaart naar Leyden.

Het beslaat eene oppervlakte van 8 bund. 20 v. r. 5 v. ell., en wordt thans in eigendom bezeten en bewoond door den Heer ADRIAAN VAN SWIETEN.

DANAO of DANAO-MALAIJA, binnenmeer in *Oost-Indië*, op het *Sundasche eil. Borneo*. Het is 6 m. lang en 5 m. breed, en bevat twee eilanden.

DANAO, binnenlandsch, meer in *Oost-Indië*, op het *Sundasche eil. Java*. Zie DANAU.

DANAO-MALAIJA, binnenmeer in *Oost-Indië*, op het *Sundasche eil. Borneo*. Zie DANAO.

DANAU, DANO of DANAU-PAU, meer in *Oost-Indië*, op het *Sundasche eil. Sumatra*, gouv. geb. *Padang*, in de *Padangsche Bovenlanden*.

Het heeft over het algemeen eene eenigzins langwerpige eironde gedaante, is van het N. ten W. naar het Z. ten O. 57,600 Rijnl. v. (11,802,64 ell.) lang, en in het midden gemeten, van het W. naar het O., 20,800 Rijnl. v. (6528,67 ell.) breed, en wordt, bijkans rondom bezoomd door eenen keten hooge bergen, die, van den voet tot op de hoogste punten, digt met bosch bedekt zijn. Op vele plaatsen besproeit de kleine golfslag de takken en bladeren van het geboomte, dat zich in dit groot en helder watervlak spiegelt. Aan enkele oorden, voornamelijk in het zuidelijke en zuidwestelijke gedeelte, vertoont het gebergte vele naakte, zwarte rotswanden, die aan het geheel een trotscher en stouter voorkomen geven.

In het zuidwestelijke, westelijke en noordelijke gedeelte van het meer, liggen eenige eilandjes, die meest uit ruwe klippen bestaan, naar grootendeels begroeid zijn. De oever langs de oostzijde is vlak en zandig, welk zand voornamelijk uit kwarts en ontbondene wakke bestaat. Buitendien vindt men er ook vele stukjes puim- en andere rolsteenen, die niet zelden sporen van vulkanische werking vertoonen. Ook heeft men er eene warme bron, ongeveer duizend passen N. O. van het d. *Menindjoe*, digt bij den rand van het meer, alwaar een sterk laauw water gedurig uit de aarde opborrelt.

Deze omstandigheden, gepaard met de geheele gesteldheid van de DANAU, en zulks voornamelijk met betrekking tot haar steilwandig ringgebergte, doen het gevoelen ontstaan, dat deze groote bergkom haar aanwezig welligt aan eene hevige onderaardsche omwenteling te danken heeft. De groote rotswanden, welke het gebergte, vooral in het zuidelijk en zuidwestelijk gedeelte vertoont, schijnen tot bevestiging dezer stelling aanmerkelijk bij te dragen, althans haar waarschijnlijk te maken. Van den aanzienlijken bergkring, die het meer omgeeft, storten zich vele riviertjes en rivierarmpjes daarin af, de uitwatering heeft echter alleen plaats aan de westzijde alwaar het gebergte eenen diepen pas vormt, waardoor de Antokan met een wild schuimend gebruik afstroomt. Langs den oever van het meer liggen aan den zuid- en zuidwestkant zes kotta's en om het oostelijk en noordergedeelte vier kotta's, die te zamen de zoogenaamde Tien kotta's vormen waarom het meer ook wel het MEER-DEB-TIEN-KOTTA's genaamd wordt.

DANAU, DANAQ, DANOU of DANQ, binnenlandsch meer in Oost-Indië, op het Sundasche eil. Java, resid. Bantam, reg. Ceram, distr. Tjio-mas, in een uitgestrekt dal.

Het is 6 palen lang, en wordt gevormd, ten Z. door den Karang of zoogenaamden Bantamschen berg, ten W. door den berg Parekassan en voorts door eenen bergketen, tot het Anjersche gebergte behoorende. Men veronderstelt, dat dit meer vroeger eene vulkaan was. Het water ontlast zich slechts door een kanaal, dat door de natuur gevormd en de Passang-Tenang genaamd is.

Men is in de maand April 1835 begonnen, tot uitbreiding der rijstcultuur, een kanaal of afleiding van water uit dat meer aan te leggen, ten einde de alsdan droog vallende gronden tot rijstvelden toe te bereiden. Vele zware steenen en groote steengroepen, over welke het afvloeiende water zich ten minste 40 voeten hoog nederstortte, moesten daartoe worden uit den weg geruimd, om den stand van het water in het meer zoodanig te verminderen, dat de rondom liggende moerassen tot den rijstbouw konden worden dienstbaar gemaakt. Reeds in het volgende jaar was men daarmede zoo ver gekomen, dat 2620 bund. voor den rijstbouw geschikt waren; terwijl men hoopte, dat de onderneming in het geheel, 16,000 bund. zoude opleveren.

DANAU, plaats in Oost-Indië, op het Sundasche eil. Sumatra, gouv. geb. Padang, in de Padangsche Bovenlanden, waar een Kapitein Civiel-Kommandant is.

DANAU-PAU, meer in Oost-Indië, op het Sundasche eil. Sumatra. Zie DANAU.

DANAWAN of DANAVAN, kl. eil. in Oost-Indië, in de Solozee, aan den Noordoosthoek van het Sundasche eil. Borneo 4° 49' N. Br. 136° 8' O. L.

DANCKEN, geh. in het Land van Valkenburg, prov. Limburg. Zie DANCKEN.

DANER, riv. in Oost-Indië, aan de oostkust van het Sundasche eil. Sumatra, vorst. Kampar.

Zij loopt met eene noordelijke rigting in de Straat van Malakka uit. DANGONG of DANJONG, d. in Oost-Indië, op het Sundasche eil. Java, resid. Preanger-regentschappen, reg. Soekapoera.

DANIASY, strand distr. in Afrika, in Opper-Guinea, aan de Goudkust, kon. Assiantie. Het militaire contingent is 8000 man.

DANIELSBERG, duin in Delfland, prov. Zuid-Holland, onder Loosduinen, Z. W. van Scheveningen.

DANIELSPLAS, duinvallei in *Delfland*, prov. *Zuid-Holland*, arr. 's *Gravenhage*, kant. *Naaldwijk*, gem. *Loosduinen*, Z. W. van *Scheveningen*.

DANIELSPOLDER, pold. op het eil. *Zuid-Beveland*, prov. *Zeeland*, arr. *Goes*, kant. *Heinkenszand*, gem. 's *Heer-Abtskerke-Sinoutskerke-en-Baarsdorp*; palende N. aan den *Piekspolder*, N. O. aan de *Lageweiden*, Z. O. aan den *Zuid-Danielspolder*, W. aan den *Zuid-Sakpolder* en den *Sakpolder*.

DANIELSPOLDER (ZUID-), pold. op het eil. *Zuid-Beveland*, prov. *Zeeland*, arr. *Goes*, kant. *Heinkenszand*, gem. 's *Heer-Abtskerke-Sinoutskerke-en-Baarsdorp*; palende N. W. aan de *Danielspolder*, N. O. en O. aan de *Lage Weiden*, Z. en W. aan den *Zuid-Sakpolder*.

DANIKEN, ook wel ofschoon verkeerdelijk **DANCKEN** gespeld, geh. in het *Land van Valkenburg*, prov. *Limburg*, arr. en $3\frac{1}{2}$ u. N. ten O. van *Maastricht*, kant. en 1 u. Z. ten W. van *Sittard*, gem. en 10 min. Z. van *Geleen*; met 15 h. en 80 inw.

DANJONG, d. in *Oost-Indië*, op het *Sundasche* eil. *Java*. Zie **DANGONG**.

DANKARA, kon. in *Afrika*, in *Opperguinea*, aan de *Goudkust*.

Het wordt bespoeld door de *Sinnie* en de *Ofin*, en bevat veel en zeer fijn goud. De inboorlingen zijn goedaardig en gastvrij en cijnsbaar aan *Assiantie*. De hoofdplaats is *Dankara*.

DANKARA, st. in *Afrika*, in *Opperguinea*, aan de *Goudkust*, 25 m. van de *Zee*.

DANKBAARHEID (DE-), houtgrond in *Nederlands-Guiana*, kol. *Suriname*, aan de *Wanicakreek*, ter linkerzijde in het opvaren naar de *Sarramacca*; palende bovenwaarts aan de kostgrond *Zonhoop*, benedenwaarts aan het militair piket *Goede-Verwachting*; 250 akk. groot, met 12 slaven.

DANKBAARHEID (DE), koffij plant. in *Nederlands-Guiana*, kol. *Suriname*, aan de *Beneden-Sarramacca* ter linkerzijde in het opvaren; palende bovenwaarts aan de koffijplant. la *Prevoyance*, benedenwaarts aan de koffijplant. *Huwelijkszorg*. Zij is 1000 akk. groot, en tevens met *kakao* beplant. Men telt er 48 slaven. De *Negers* noemen haar **BRASSU**.

DANKBAARHEID-EN-DAGERAAD (DE-), katoenplant. in *Nederlands-Guiana*, kol. *Suriname*, aan de *Motkreek*, ter linkerzijde in het opvaren; palende bovenwaarts aan de hier sterk afspoelende *zeekust*, benedenwaarts aan de katoenplant. *Wilkensrust*; 1118 akk. groot, met 161 slaven; bij de *Negers* wordt zij van *Omroez* geheeten. Vroeger waren het twee afzonderlijke plant., zijnde de *Dankbaarheid* 654 en de *Dageraad* 481 akk. groot.

DANNAVAN, eil. in *Oost-Indië*, in de *Solosee*. Zie **DANAWAN**.

DANO, meer in *Oost-Indië*, op het *Sundasche* eil. *Sumatra*. Zie **DANAU**.

DANONTRIA, oude naam, waaronder de st. **DEVENTER** in *Zalland*, prov. *Overijssel*, vroeger voorkomt. Zie **DEVENTER**.

DANTUMADEEL, in het *Friesch DONTMADIEL*, griet., prov. *Friesland*, kw. *Oostergoo*, arr. *Leeuwarden*, kant. *Dockum*, (1 k. d. 7 m. k. 4 s. d.); palende N. aan *Ferwerderadeel*, *Oost-Dongeradeel* en *West-Dongeradeel*, O. aan *Kollumerland-en-Nieuw-Kruisland*, Z. aan *Achtkarspelen* en *Tietjerksteradeel*, W. aan *Tietjerksteradeel*.

Deze griet., die van het O. naar het W. 3 u. lang, en van het N. naar het Z. 2 u. breed is, bevat de volgende 12 dorpen: *Rinsumageest*, *Driezum*, *Wouterswoude*, *Dantumawoude*, *Murmerwoude*, *Akkerwoude*, *Sybrandahuis*, *Veenwouden*, *Birdaard*, *Roodkerk*, *Janum* en *Zwaagwesteinde*.

DANTUMADEEL beslaat eene oppervlakte van 9984 bund. 24 v. r. 64 v. ell. Men telt er 1266 h. bewoond door ongeveer 6200 inw., die meest huzt bestaan vinden in landbouw en veeteelt, hebbende men hier beste zandgronden, waarop behalve de gewone vruchten, de boekweit en rogge, zelfs ook vlas en koolzaad welig tieren; vele goede veenlanden en houtgewas, terwijl de hooge veenen hier alom tot goed bouwland vergraven zijn.

De Herv., die hier ruim 8400 in getal zijn, maken 6 gemeenten uit, zijnde die van Akkerwoude-en-Murmerwoude, Birdaard-en-Janum, Dantumawoude-Driezum-en-Wouterswoude, Rinsumageest-en-Sybrandahuis, Veenwouden en Zwaagwesteinde, die elf kerken hebben en door zes Predikanten bediend worden. — De Doopsgez. tellen er ruim 700 zielen en maken de drie gem. van Dantumawoude, Veenwouden en Zwaagwesteinde uit. — De R. K., van welken men er 90 aantreft, behooren tot de statie van *Dockum*.

Er zijn in deze griet. 8 scholen, met een gemiddeld getal van 750 leerlingen.

Vroeger had men in DANTUMADEEL vele adellijke staten, die thans bijna allen verdwenen zijn; als daar waren: Feitema, Albada, Aysma, Buwma, anders gezegd Bonninga, Rinsma-state en Canterstate alle te Driezum; Botnia, Donia, Oenema en Bonga of Buinga-state te Dantumawoude; Eysinga, Melkema, Tjaarda en Juwsma-state te Rinsumageest; Sterkenburg te Sybrandahuis; Schierstins te Veenwouden; Siccama te Roodkerk; Eyssema te Zwaagwesteinde; van welken alleen nog Canter-state, Rinsma-state en Schierstins aanwezig zijn. Het beroemde klooster Klaarkamp stond mede in deze griet. tegen over het dorp Sybrandahuis.

De Trekvaart van Leeuwarden op Dockum loopt voor een klein gedeelte door deze griet., en maakt met het Dockumerdiep aan den noordwest- en noordkant ook gedeeltelijk de grenscheidung tusschen DANTUMADEEL en *Ferwerderadeel* en *Oost-Dongeradeel* uit; de Trekvaart van Dockum op Groningen loopt er aan de noordoostzijde door heen. Voorts heeft men er onderscheidene vischrijke wateren, als: het Aaltjesmeer, het Albert-Annesmeer, de Bommerieden, de Bom-Brak, de Groote-Brak, de Kleine-Brak, de Zwarte-Brak, het Dockumermeer, het Driezumermeer, de Houtwielen, het Klaarkamermeer, het Klaaskemeer, de Jantjezee, het Leegemeer, de Lits, de Murk, de Schiersloot, de Woudvaart naar Dockum, de Zandbrekken, en een gedeelte van de Zwarte-Brak en van het groote stroomkanaal de Zwemmer, dat uit het Bergumermeer naar de Nieuwe zijlen strekt. In alle deze wateren onthoudt zich zeer veel gevogelte, waarom in hunne nabijheid onderscheidene vogelkooijen gevonden worden; ook treft men in DANTUMADEEL nog al wild als hazen, patrijzen enz. aan.

De Rijweg van Leeuwarden naar Dockum loopt van Veenwouden, over de Valom en Murmerwoude, midden door DANTUMADEEL, waar men bovendien nog verschillende andere zijwegen aantreft.

Midden door deze griet. loopt mede eene hooge en breede zandrug, waarop de voornaamste dorpen liggen. Het land ten N., W. en Z. van dezen zandrug is over het geheel vlak, laag en hier en daar veenachtig; men treft daar tusschen echter goede weilanden aan.

Ten gevolge van den sterk ingekomen vloed en van de opzetting des binnenwaters, werd, bij den watervloed van Februarij 1825, het westelijk gedeelte van DANTUMADEEL door den hooggestegen stroom onder water gezet.

Het wapen van DANTUMADEEL is in tweeën gedeeld door eene perpendicular loopende baar, het bovenste gedeelte van azuur, het onderste deel van goud, beladen met eenen loopenden vos of haas, even als de grond en lucht, van natuurlijke kleur.

DANTUMAWOUDE of DANWOUDE, ook wel DANTUMERWOLDE, d., prov. Friesland, kw. Oostergoo, griet. Dantumadeel, arr. en 4 u. N. O. van Leeuwarden, kant. en 1 u. Z. van Dockum, te midden van bouwlanden en geboomte; ook zijn de hornlegers der huizen, wegen en bouwlanden hier zeer aangenaam met velerlei geboomte beplant.

Men telt er, met de gedeeltelijk daartoe behoorende b. Valom, 700 inw., die veel cichorij, rogge, boekweit enz. bouwen.

De Herv., die hier 460 in getal zijn, behooren tot de gem. Dantumawoude-Driezum-en-Wouterswoude, en bezitten hier eene hooggelegen kerk, met eenen stevigen vierkanten toren, van uurwerk en slagklok voorzien, en met eenen onderwetschen huisgevel, met hangtorentjes en pilaartjes, opgemetseld. Daartegenover is de fraaije pastorijs.

De Doopsgez. van welken men er 180 heeft, maken met die uit de naburige dorpen eene gem. uit, die 800 zielen telt, en hier eene eenvoudige nette kerk hebben.

De R. K., van welke men er 10 telt, behooren tot de stat. van Dockum.

De dorpschool wordt gemiddeld door 150 leerlingen bezocht. Vroeger had men er de staten: Bonga of Buinga, Botnia, Donia en Oenema, van welken echter thans geene meer bestaat; ofschoon het nette landhuis en beplantingen van de familie Breesma, de buurt van het dorp zeer versiert.

Men heeft hier eene trekvaart, die uit de vaart van Dockum naar Streebos tot aan de hooge landen loopt. Weleer werd in de nabijheid van dit d. veel turf gegraven, doch de voorraad daarvan was reeds voor het einde der vorige eeuw geheel verdwenen.

DANTUMAWOUDE-DRIEZUM-EN-WOUTERSWOUDE, kerk. gem., prov. Friesland, klass. en ring van Dockum. Het is eene combinatie, welke drie kerken heeft, als: eene te Dantumawoude, eene te Driezum en eene te Wouterswoude. De eerste, die hier het leeraarsambt heeft waargenomen, is geweest THOMAS ALBERTI, die in het jaar 1605 van hier naar Grootegast is vertrokken. De drie gem. bevatten ruim 1600 zielen.

DANTUMERWOLDE, d., prov. Friesland, kw. Oostergoo. Zie DANTUMAWOUDE.

DAO, eil. in Oost-Indië, tot de Zuidwester eilanden van Banda behoorende. Zie DAW.

DAOU-DAOU, st. in Afrika, in Opper-Guinea, aan de Goudkust, kob. Coranza, 38 m. N. O. van de stad van dien naam.

DAPHINA'S-ZORG of DAPHINA'SHOOP, verl. houtgrond in Nederlands-Guiana, kol. Suriname, aan de Wanickreek, ter rechterzijde in het opvaren naar de Saramacca; palende bovenwaarts aan den verlaten houtgrond Nieuw-Libanon, benedenwaarts aan bosschen en zwampen; 250 akk. groot. Thans wordt er door een vijftal Negers een weinig bananen en aardvruchten verbouwd.

DARA, voorm. st. in Oost-Indië, op het Sundasche eil. Java, resid. Kediri, waarvan men de bouwvallen in den omtrek der st. Kediri meent te vinden.

DARAMAJORE, st. in Oost-Indië, op het Sundasche eil. Java, resid. Bantam, 10 m. Z. W. van Batavia.

DARTHESE, oude naam van het d. **DARTHUIZEN**, in het *Oeverkwartier* der prov. *Utrecht*. Zie **DARTHUIZEN**.

DARTHUIZEN, gem. in het *Oeverkwartier* der prov. *Utrecht*, arr. *Amersfoort*, kant. *Rhenen*, (1 k. d., 7 m. k., 4 s. d.); palende W. en N. aan Doorn, O. aan Leersum, Z. aan Over-en-Neder-Langbroek.

Zij bevat de buurs. *Darthuizen* en eenige verstrooid liggende huizen, onder welke de ridderhofstad *Broekhuizen*; voorheen stond hier ook nog het, sedert jaren gesloopte, kast. *Oud-Broekhuizen*. Zij beslaat eene oppervlakte van 455 bund., telt 57 h. en 220 inw., die meest hun bestaan vinden in den landbouw.

De inw., die allen Herv. zijn, behooren tot de gem. van *Leersum*, waar ook de kinderen ter school gaan.

Deze gem. is eene heerl., welke in de laatste helft der vorige eeuw werd bezeten door *Mr. ABRAHAM JACOB VAN DER DUSSEN*, Raad in de Vriedschap der stad *Utrecht*, en thans een eigendom is van den Heer van *NELLESTEYN*.

De buurs. **DARTHUIZEN**, in een oud handschrift van de *Utrechtsche kerk DARTHESE* of *DEYTHESE* genoemd, ligt $3\frac{1}{2}$ u. Z. van *Amersfoort*, $2\frac{1}{2}$ u. W. N. W. van *Rhenen*. Oudtijds plagt in deze buurs. eene kapel te staan, waarin eene kapellanij of eeuwigdurende vikarij gesticht was. Van deze kapel waren in het midden der vorige eeuw nog bouwvallen overig; ook was daar certijds een ridderhofstad van denselven naam.

De kermis te **DARTHUIZEN** valt in den derden Dingsdag in October.

DARTHUIZEN, ook wel eens onder den naam van **DARTHUIZEN** voorkomende, voorn. ridderhofstad in het *Oeverkwartier* der prov. *Utrecht*, in de heerl. *Darthuizen*, het stamhuis van het adell. geslacht van **DARTHUIZEN**, hetwelk met *OTTO VAN DARTHUIZEN*, die in het jaar 1580 te *Utrecht* jammerlijk vermoord werd, schijnt te zijn uitgestorven. Ter plaatse, waar dit h. gestaan heeft ziet men thans de **DARTHUIZBERG**. Zie het volgende art.

DARTHUIZBERG, bergje of heuvel in het *Oeverkwartier* der prov. *Utrecht*, gem. en 15 min. O. van *Darthuizen*.

Op dit bergje, waar vroeger de ridderhofstad *Darthuizen* stond, ligt thans, tusschen het hooge spannenbosch een, in den *Zwitserischen* trant, gebouwd huis, uit welks bovensaal men een verrukkend gezigt over de *Veluwe*, ja, tot in *Noord-Brabant* heeft (1).

DARVELBAAL, baai in *Oost-Indië*, aan de *Noord-Oostkust* van *Borneo*. Zie **DWAALBAAL**.

DASAN, kl. eil. in *Oost-Indië*, in de *Zee van Celebes*, bij de *Zuid-Westkust* van *Mindanao*; $6^{\circ} 46'$ N. Br. $159^{\circ} 16'$ O. L.

DASAR, naam onder welchen men wel eens den berg **BRAMA**, in *Oost-Indië*, op het *Sundasche* eil. *Java* vermeld vindt. Zie **BRAMA**.

DASAR, **DASSAR**, **DASSER** of **ZANDER**, vlakte in *Oost-Indië*, op het *Sundasche* eil. *Java*, resid. en reg. *Passarowang*, in het oostelijke gedeelte van het gebergte *Tenger*.

Deze vlakte, welke door bergtoppen omringd is, heeft eene uitgestrektheid van $2\frac{1}{2}$ of 3 palen. In haar midden, naast eenen kogelvormigen berg *Batok* geheeten, ligt de uitgebrande *Brama*. De vlakte is ontstaan door uitgeworpen vulkanisch zand en de lava, welke de valleijen aldaar aangevuld hebben. Het gezigt op het geheele tooneel is

(1) Men zie voorts over dit huis en de fraaie omstreken van den *Darthuizerberg*, het werkje van onzen medearbeider *J. B. CHRISTENHEIJER*: *Het Lustoord tusschen Amstel en Grebbe, en elders in het Sticht van Utrecht*, D. II, bl. 168.

vreemd, alles is er kaal en dor, en de verwoesting nog merkbaar, terwijl men van tijd tot tijd slechts een grasplantje ontdekt.

DASSAR, naam, welke wel eens gegeven wordt aan den berg **BRAMA** in *Oost-Indië* op het *Sundasche eil. Java*. Zie **BRAMA**.

DASSAR, vlakke in *Oost-Indië*, op het *Sundasche eil. Java*. Zie **DASAR**.

DASSELAAR, geh. op de *Neder-Veluwe*, prov. *Gelderland*, arr. en $8\frac{1}{2}$ u. N. W. van *Arnhem*, kant. en $1\frac{1}{2}$ u. Z. van *Harderwijk*, gem. en $\frac{1}{2}$ u. N. W. van *Puffen*.

DASSEMIS, op sommige kaarten verkeerdelijk *Asmus* gespeld, geh. in de barr. van *Breda*, prov. *Noord-Brabant*, arr. en $2\frac{1}{2}$ u. Z. van *Breda*, kant. en 2 u. Z. van *Ginneken*, gem. en $\frac{1}{2}$ u. N. van *Chaaam*, aan den weg van *Chaaam* naar *Breda*; met 35 h. en ruim 200 inw.

DASSER, naam, onder welken men wel eens den berg **BRAMA** in *Oost-Indië*, op het *Sundasche eil. Java* gelegen, vermeld vindt. Zie **BRAMA**.

DASSER, vlakke in *Oost-Indië*, op het *Sundasche eil. Java*. Zie **DASER**.

DASSOM, plaats in *Oost-Indië*, op het *Sundasche eil. Java*, resid. *Rembang*, met eene scheepstimmerwerf.

DATA (TANA-), lands. in *Oost-Indië*, op het *Sundasche eil. Sumatra*. Zie **TANA-DATA**.

DATAHAM, oud d. in *Oost-Indië*, op het *Sundasche eil. Celebes*, op de *Kust van Menado*. — Men vindt in den omtrek veel ebbenhout.

DATAHANS, drie kl. eil. in *Oost-Indië*, in de *Straat der Molukkes*, aan de noordoostkust van *Celebes*, bezuiden *Limbé*. Zij zijn onbewoond, doch leveren vogelnestjes op.

DATAN, landstr. in *Oost-Indië*, op het eil. *Banda*.

DATAR (TANA-), lands. in *Oost-Indië*, op het *Sundasche eil. Sumatra*. Zie **TANA-DATA**.

DATAS, berg in *Oost-Indië*, op het *Sundasche eil. Java*, resid. *Praanger-Regentschappen*, reg. *Soemedang*, op de scheiding tusschen de distr. *Depok* en *Baloehoer*; 3 palen N. van *Soemedang*, 4 palen Z. van *Depok*.

DATE, st. in *Oost-Indië*, op het *Moluksche eil. Gilolo*, op het *Zuidoostelijke schiereil.*, aan de *Baai van Kea*; $0^{\circ} 24' N. B.$, $146^{\circ} 11' O. L.$

DATI, kaap in *Oost-Indië*, op het *Sundasche eil. Borneo*. Zie **DATOR**.

DATMOOR, voorn. d. in den *Grooten-Zuidhollandschen-waard*, prov. *Zuid-Holland*.

Het was een der 72 dorpen, die bij den watervloed van 18 November 1421 verdronken en een der 54, die sedert niet weder te voorschijn zijn gekomen. Het moet gelegen hebben N. van *Lage-Zwaluwe* en Z. O. van *Dubbeldonde*.

DATO of **POKOR-DATOR**, eil. in *Oost-Indië*, in de *Straat van Makassar*, Z. O. van *Borneo*.

Het is onbewoond en alleen merkwaardig, omdat aldaar, op eenen hoogen berg, een heilig graf gevonden wordt, dat wel 200 jaren oud moet zijn, en waarin een berucht zeeroover van dien tijd begraven ligt, die vermaagschapt was met de *Yorsten van Banjermasing*. Van tijd tot tijd wordt daarop nog geofferd, zoowel door *Banjarezen* als door zeeroovers, wanneer zij het ongemerkt doen kunnen. In den omtrek van dit eiland worden vele oesterbanken gevonden, welke goede oesters opleveren.

- DATO** (LAMA-), eil. in *Oost-Indië*. Zie LAMA-DATO.
- DATOE** of **TANDJONG-DATOE**, kaap in *Oost-Indië*, in de *Zee van Carimata*, aan de Westkust van het *Sundasche eil. Borneo*.
- DATOE** (POKLOE-), eil. in *Oost-Indië*, in de *Straat van Makasser*. Zie DATO.
- DATOE** (TANDJONG-), kaap in *Oost-Indië*, in de *Zee van Carimata*. Zie DATO.
- DATTE** of **POKLOE-DATTE**, eil. in *Oost-Indië*, in de *Zee van Carimata*, aan de Westkust van *Borneo*; 0° 8' N. B., 126° 45' O. L.
- DATTOE** (LAMA-), eil. in *Oost-Indië*. Zie LAMA-DATO.
- DAUNTRIA** en **DAUENTRICUM**, namen, onder welke de st. **DEVENTER**, in *Zalland*, prov. *Overijssel*, bij oude schrijvers wel eens voorkomt.
- DAUMA**, eil. in *Oost-Indië*, tot de *Zuidooster-eilanden van Banda* behoorende. Zie **DAMMA**.
- DAUNDORFF**, geh. in de heerl. *Roussy*, grooth. *Luxemburg*, kw. en 5 u. Z. W. van *Grevenmacher*, arr. en 3 u. Z. O. van *Luxemburg*, kant. en 1½ u. Z. W. van *Remick*, gem. *Mondorff*.
- DAUNTRIA** of **DAUNTUR**, namen, onder welke de st. **DEVENTER**, in *Zalland*, prov. *Overijssel*, bij oude schrijvers wel eens voorkomt. Zie **DEVENTER**.
- DAUVE** of **DOUVE**, geh. in het *Land van Valkenburg*, prov. *Limburg*, kw., arr. en 4 u. N. O. van *Maastricht*, kant. en 1½ u. N. van *Heerle*, gem. *Merkelbeek*.
- DAUW**, vl. in *Oost-Indië*, in het Zuiden van het *Sundasche eil. Celebes*.
- DAVANTRE**, naam, onder welke men de st. **DEVENTER**, in *Zalland*, prov. *Overijssel*, wel eens vermeld vindt. Zie **DEVENTER**.
- DAVELAARSHUIS** of **DAVILA'SHUIS**, voorm. huis, prov. *Friesland*, kw. *Westergoo*, griet. het *Bildt*, bewesten de kerk van *St. Anna-Parochie*. Naar men meent had het zijnen naam ontleend van zekeren **DAVELAAR**, een der bedijkers van het *Bildt*, die men als zoodanig ook wel onder den naam van *d' AVILA* vindt opgegeven. Het is in Augustus 1835 afgebroken.
- DAVEMETRIA** en **DAVENTER**, namen, onder welke de st. **DEVENTER**, in *Zalland*, prov. *Overijssel*, bij oude schrijvers wel eens voorkomt. Zie **DEVENTER**.
- DAVENTRIA**, Lat. naam van de st. **DEVENTER**, in *Zalland*, prov. *Overijssel*. Zie **DEVENTER**.
- DAVILA'SHUIS**, voorm. huis, prov. *Friesland*. Zie **DAVELAARSHAUS**.
- DAVONIS-ARX**, Lat. naam van het slot of kast., waaraan de st. **DEVENTER**, in *Zalland*, prov. *Overijssel*, haren eersten oorsprong zoude te danken hebben. Zie **DAVO'SBURG**.
- DAVONTRIA** en **DAVONTUR**, oude namen, waaronder men de stad **DEVENTER**, in *Zalland*, prov. *Overijssel*, wel eens vermeld vindt. Zie **DEVENTER**.
- DAVO'SBURG** en **DAVO'SSLOT**, voorm. kast. in *Zalland*, prov. *Overijssel*, dat gestaan moet hebben ter plaatse, waar thans de stad *Deventer* ligt. Het lag op eenen berg, aan den eenen kant, wegens zijne steilte, zeer moeilijk te beklimmen, en voor het overige bijna geheel omgeven door moerassige landen en den *IJssel*. Dit kast. is reeds voor onheugelijke tijden gesloopt; ter plaatse, waar het moet gestaan hebben, ziet men thans de *Bergkerk* of *St. Nicolaaskerk*.
- DAW**, **DAUW** of **DAO**, eil. in *Oost-Indië*, tot de *Zuidwester-eilanden van Banda* behoorende, ten Z. W. van het eil. *Rotti*.

Het is eigenlijk eene onvruchtbare rots, die bijna niets dan Turk-
sche tarwe en inlandsche boonen oplevert. Men wil, dat de eerste
bewoners van dat eiland oorspronkelijk eene vermenging van Rottinezen
en Savonezen geweest zijn, en de taal, welke zij spreken, komt ook
met die van beide deze eilanden overeen. Zij zijn 8000 in getal en
zoo gehecht aan hunne schralen grond, dat zij de voordeeligste aan-
biedingen, om naar Timor te verhuizen, hebben van de hand gewe-
zen. Zij zijn zeer moedig, hebben eene schoone gestalte, en zouden
zeer goede soldaten zijn, als zij te bewegen waren om bij ons in dienst
te treden. Het zijn stoute zeelieden, die zich niet ontaijen, om met hunne
kleine kano's, *baroos* genaamd, naar Savo, Solor en soms nog verder te
stevenen, zoodat zij daarmede togten van 50 tot 60 mijlen afleggen.
Overal, waar zij landen, oefenen zij hun handwerk, namelijk het
goudsmeden, uit, waarin zij zeer ervaren zijn, bijzonder in het draad-
en vlechtwerk. Zoodra zij eenig geld verdiend hebben, koopen zij
daarvoor lijnwaad, ijzer, gereedschappen en wat zij verder noodig
hebben, en keeren daarmede naar hun eiland terug; ook werken zij
veel op Rotti en Koepang. Van het eerstgenoemde eil. bekomen zij
katoen en levensmiddelen, welke zij met hunnen arbeid en met lijn-
waad betalen; de katoenenstof, die zij vervaardigen, is veel fraaijer
dan die van Rotti. De geheele bevolking staat onder eenen Radja,
die eenige Fetters en Tommokkons onder zich heeft.

DAWELORA, eil. in *Oost-Indië*, tot de *Zuidooster-eilanden van Banda* behoorende, N. O. van Babber; tusschen $7^{\circ} 38'$ en $7^{\circ} 46'$ N. Br., $148^{\circ} 5'$ en $148^{\circ} 8'$ O. L.

DAWERA, eil. in *Oost-Indië*, tot de *Zuidooster-eilanden van Banda* behoorende, N. van Babber; tusschen $7^{\circ} 36'$ en $7^{\circ} 48'$ N. Br., $147^{\circ} 54'$ en $147^{\circ} 59'$ O. L.

DAWIE, d. in *Oost-Indië*, op het *Sundasche eil. Java*, resid. *Pas-
sarowang*, distr. *Grati*, nabij het meer *Ranos-Kalindoeng'an*, bekend
wegens de gezouten eijeren, *grati-eijeren*, geheeten.

DAWIE (NARAN-), d. in *Oost-Indië*, op het *Sundasche eil. Java*.
Zie NARAN-DAWIE.

DAWIL, gebergte in *Oost-Indië*, op het *Sundasche eil. Java*, resid.
Djocjakarta.

DAWORAN, d. in *Oost-Indië*, op het *Sundasche eil. Java*, resid.
Soerabsija, reg. *Sidajoe*, niet ver van de hoofdpl. van dien naam.

DAYA, riv. en st. in *Oost-Indië*, op het *Sundasche eil. Sumatra*.
Zie DAJA (1).

DE ANDERE WERELD, geh. in *Hunsingo*, prov. *Groningen*, arr.
en $\frac{3}{4}$ u. W. ten N. van *Appingedam*, kant. en $\frac{1}{2}$ u. O. van *Onder-
dendam*, gem. en $\frac{1}{4}$ u. Z. W. van *Middelstum*, tusschen *Onderdendam*
en *Froomtil*, Z. van de trekvaart naar *Uithuizen*, N. van het *Cardin-
geridder*. Het bestaat uit slechts eene schoone boerderij, bewoond door
TAMMIE SIJERS HUIZENGA en een dagloonerswoning. De landen zijn er
niet hoog en worden door eenen watermolen drooggehouden.

DEBOES, riv., distr. en d. in *Oost-Indië*, op het *Sundasche eil.
Bangka*. Zie DJEBOES.

DEBOES (BAAI-VAN-), baai in *Oost-Indië*, in de *Zee van Cari-
mata*. Zie DJEBOES (BAAI-VAN-).

DEBOUGAN, d. in *Oost-Indië*, op het *Sundasche eil. Java*, resid.
Djocjakarta, lands. *Mataram*.

(1) Veerts roeke men alle woorden, elders wel eens DAY gespeld; op DAI.

DEBOUS, riv., distr. en d. in *Oost-Indië*, op het *Sundaesche eil. Bangka*. Zie **DREBOUS**.

DEBOUS (BAAI-VAN-), baai in *Oost-Indië*, in de *Zee van Curimata*. Zie **DREBOUS** (BAAI-VAN-).

DECANIJVIJVERS of **DEKRIJ-VIJVERS**, watertje in de *Meijerij van 's Hertogenbosch*, kw. *Oisterwijk*, prov. *Noord-Brabant*, onder *Hilwenbeek*.

DECEN-MANSI, Lat. naam van het d. **TIEKHOVEN**, in het *Nederkwartier* der prov. *Utrecht*. Zie **TIEKHOVEN**.

DECIMA, eil. in *Japan*, tegen *Nagasaki*. Zie **DREIMA**.

DECKENINGE, voorm. abdij, thans een landgoed, prov. *Drenthe*. Zie **DICKENINGE**.

DECOCK, fort in *Oost-Indië*, op het *Sundaesche eil. Sumatra*. Zie **KOCK** (DE).

DECOCKSDORP, d. op het *Eijerland*; prov. *Noord-Holland*. Zie **COCKSDORP** (DE-).

DEDDINGABUURT of **DEDDINGABUREN**, b., prov. *Friesland*, kw. *Zeeuwouden*, griet. *Stellingwerf-Oosteinde*, arr. en 4 u. Z. O. van *Heerenveen*, kant. 1 u. O. van *Oldeberkoop*, waartoe het behoort.

DEDEMSVAART, kanaal in *Overijssel*, dat bij het geh. *Auc*, tegen over *Gramsbergen*, uit de *Vecht* komt, Westwaarts door of langs de gem. *Ambt-Hardenberg*, *Averest*, stad *Ommen*, *ambt Ommen*, *Staphorst* en *Zwollerkerspel* en voorts naar en door de stad *Hasselt* loopt, waar het zich met het *Zwarte-water* vereenigt.

In het laatst der vorige eeuw ontwierp de Heer **GERARD WILLEM VAN MARLE** het plan, om de uitgebreide hooë veenen in dit gedeelte van *Overijssel*, door het graven van een kanaal, aan de snee te brengen, en den ondergrond vervolgens in een vruchtbaar oord en eenen winstgevendend bodem te herscheppen. Dan, in plaats van saamoudiging, vond hij tegenwerking, zoodat het te vreezen was, dat na zijn overlijden, hetwelk in het jaar 1799 plaats had, de onderneming niet voortgezet zoude worden. Zijn schooneoon, de Heer **WILLEM JAN BARON VAN DEDEK TOT DEN BERG**, vatte echter het plan weder op, hoewel in den beginne met denzelfden nitslag. De stad *Zwolle*, vreezende voor verlies van handel, aangezien het nieuwe kanaal te *Hasselt* in het *Zwarte-water* moest uitloopen, stelde alles in het werk ter verdeling van de pogingen, die aangewend werden, om de vergunning tot het graven van het ontworpen kanaal te bekomen, en het liep aan tot in het jaar 1809, eer de Heer **VAN DEDEK** die vergunning van *Koning Lodewijk* bekwam. Dan, nu nog had hij niet andere zwaarigheden te kampen, en vond vooral moeijelijkheid in de ontgensing der onverdeelde marktgronden; ook deze kwam hij echter te boven; zoodat men den 5 Julij van het evengemelde jaar den arbeid kon aanvangen, en reeds in den herfst van dat jaar, 1809, een aanmerkelijk gedeelte voltooid had. In het jaar 1811 was het kanaal al tot op eene lengte van 6 uren gebragt, thans (1841) is men tot op ongeveer een uur van *Gramsbergen* genaderd en wordt reeds te dieer plaatse de **DEDEMSVAART**, door eene waterleiding, met de *Vecht* vereenigd, zoodat zij nu 7 u. gaans lang is. Langs dit kanaal, hetwelk, op een verval van 29 v., 7 schutsluizen, eene breedte van 42 v. en eene bevaarbare diepte van 4½ v. heeft, worden jaarlijks meer dan 8000 scheepsladingen turf afgevoerd. De opbrengst steeg, in het jaar 1840, tot bijna f 55,000. Het kanaal heeft verschillende zijtakken, welke gedeeltelijk afgewerkt en gedeeltelijk nog in bewerking zijn,

als: één van de Lichtmis tot aan de Vecht boven de Bercumarbrug, welke het kanaal in eene nedere verbinding met de stad Zwolle moest brengen; één naar Ommen, tot welks daarstelling de Maatschappij van Weldadigheid zich voor jaren heeft verbonden, waarvan echter slechts een gering gedeelte voltooid is; één Noordwaarts naar de veenen in Zuidwolde, prov. Drenthe; één naar de stad Hardenberg, en eindelijk één naar de Luttermarkte, waarop reeds twee sluizen.

Vóór dat dit kanaal gegraven was, zag men uren ver, niets anders dan dorre heiden, welke men in den zomer nauwelijks kon begaan, en waaraan althans des winters volstrekt niet te denken was; zelfs hadden de gronden bijna geen waarde. Thans ziet men daarentegen de oevers van dit kanaal reeds langs zijne geheele uitgestrektheid bebouwd en met goede, meest allen van steen opgetrokken, huizen bezet, terwijl de veenen, die er langs liggen, tegen 1000 guld. den bund. betaald worden (1).

DEDEMSVAART, veenkolonie in Zalland, prov. Overijssel, voor het grootste gedeelte arr., kant. en 5 u. O. N. O. van Zwolle, gem. en 1½ u. Z. ten O. van Averest, overigens arr. en 7 u. N. N. O. van Deventer, kant. en 1 u. N. van Ommen, gem. *Ambt-Hardenberg*.

Deze veenkolonie vormt thans, ter plaatse, waar in het begin der vorige eeuw nog onafzienbare moerassen gevonden werden, een aange-naam dorp, bestaande uit ruim 468 h., van welke 394 in de kom der kolonie, doch 37 in het geh. Sponturfwijk en ten minste 100 in de Luttelmarkte. Het getal bewoners bedraagt, gedurende den zomertijd, bij de 3000, doch in den winter, wanneer de vreemde en inlandische veevoerders naar de hunnen zijn wedergekeerd, ongeveer 2400. Vele der inw. zijn handwerks- of neringdoende lieden en tevens veenbaren of beëttten zelve veengronden; anderen bemoeijen zich alleen met het beheer hunner eigendommen; doch verre weg het grootste gedeelte bestaat uit arbeiders, die hun onderhoud in het bewerken van den turf vinden. Middelerwijl een gedeelte van het volk aan het verveen werkt, houdt zich een ander gedeelte onledig met het ontginnen van de ondergronden, zoodat er de vruchtbare bouw- en weilanden, na het afgraven der veengronden, aanhoudend vermeerderen. Voorts heeft men in deze kolonie, 4 scheepmakerijen, 6 smederijen, 1 brouwerij, 1 jeevenstokerij, 1 kalkbranderij en 2 korenmolens.

De Herv., die hier wonen, maken, sedert het jaar 1854, eene gem. uit, welke tot de klass. van Zwolle, ring van Ommen, behoort. De eerste, welke het leeraarambt in deze gem. heeft waargenomen, is geweest *Armoniz Hissink*, die er den 27 April 1854 bevestigd is, en er thans nog staat. Het beroep is eene koninklijke collatie. — De kerk, den 25 Maart 1854 ingewijd, is zoo doelmatig ingerigt, als men dit maar zelden elders aantreft. Zij vormt, met de daar tegen aan gebouwde pastorie, een kruis, en prijkt op het midden met een fraai torentje. Inwendig omsluiten elf rijen banken, die met de beide einden tegen den zuidelijken muur der kerk leunen en even zoo vele halfonden vormen, den predikstoel; terwijl achter deze banken, vlak tegen over den predikstoel, nog vier andere rijen zijn, in flauwer gebogene lijnen. De grond is zoo aangelegd, dat zij, van alle zijden,

(1) Zij die meer omtrent de geschiedenis van dit kanaal en de daarmede gebouwde veenkolonie wenschen te weten, kunnen ruimschoots hunnen wenslust voldoen in de *Leerrade ter inwijding van het herbergkouse en ter vestiging der Gereformeerde gemeente aan de Dedemsvaart*, door G. H. VAN SINTEN.

naar den kansel gloojend afscoopt, zoodat de zitplaatsen een halfroond op eenen hellenden bodem vormen. Hierdoor is deze kerk juist geschikt voor eene spreekplaats; want, waar men zich ook in het gebouw bevindt, men hoort er den spreker overal even goed. Bij de bediening van 'het H. Avondmaal bedient men zich van twee fraaije zilveea bekera, waarvan de eene, bij de oprigting der gemeente, door den Ouderling BERNARD PLOMP, en de andere, door de toenmalige overige leden des kerkerads, zijn ten geschenke gegeven.

De R. K. hebben aan de Dedemsvaart eene kerk, waarin de dienst door eenen Pastoor wordt waargenomen, zijnde de eerste Geestelijke, welke deze kerk bediend heeft, geweest BERNARDUS LANBERTUS NIEUWENTAP. De kerk is in het jaar 1818 gesticht, doch is, wegens het toenemen van het getal zielen, in het jaar 1831, moesten vergroot worden. — Men heeft in deze kolonie drie scholen.

DEDGUM, ook wel DEDIGEM, in de wandeling DEDJUM en oudtijds DODOGHEMAUREN genaamd, d., prov. *Friesland*, kw. *Westergoo*, griet. *Wonseradeel*, arr. en 5 u. W. van *Sneek*, kant. en 1 u. Z. ten W. van *Bolsward*, tusschen de Workumer-trekvaart en het Sensmeer, in eenen polder, door goede weilanden omgeven.

Dit d. telt, met de daartoe behoorende buurtjes Arkum en Ygum, 130 inw., die meest hun bestaan vinden in veeteelt en zuivelnering.

De Herv., die hier 30 in getal zijn, behooren tot de gem. van *Tjerkwerd-en-Dedgum*, welke hier eene kerk heeft, van welke de Pastoor, vóór de Reformatie 100 goudgulden (140 guld.) 's jaars trok. Ook was er eene vikarij, die 80 goudgulden (112 guld.) 's jaars opbragt; terwijl de Proost van St. Jan er 8 schilden (18 guld.) trok.

De R. K., van welken men er hier 90 aantreft, worden tot de stat. van *Sensmeer* gerekend. — De 5 Doopgez., die men er aantreft, behooren tot de gem. *Bolsward*. — De dorpschool wordt gemiddeld door een getal van 20 leerlingen bezocht.

DEDGUMER-POLDER of DEDINGUMER-POLDER, pold., prov. *Friesland*, kw. *Westergoo*, griet. *Wonseradeel*, arr. *Sneek*, kant. *Bolsward*; palende N. aan den Arkumerhem, O. aan het Sensmeer, Z. aan Hieslum, W. aan de Trekvaart van Bolsward op Workum. Hij wordt aan de noordzijde door den Hemdijk en aan de oostzijde door den Krabbendijk omgeven, en door dezen van het Sensmeer afgescheiden, terwijl hij door de Spakexijl en de Dedgumerzijl uitwatert.

DEDGUMER-ZIJL of DEDINGUMER-ZIJL, sluis, prov. *Friesland*, prov. *Friesland*, kw. *Westergoo*, griet. *Wonseradeel*, 3 min. N. W. van Dedgum, dienende om het water van den Dedgumerpolder op de Workumer-trekvaart te ontlasten.

DEDIGUM, d., prov. *Friesland*, kw. *Westergoo*, griet. *Wonseradeel*. Zie DEDGUM.

DEDINGUMER-POLDER, pold., prov. *Friesland*, kw. *Westergoo*, griet. *Wonseradeel*. Zie DEDGUMER-POLDER.

DEDINGUMER-ZIJL, sluis, prov. *Friesland*, kw. *Westergoo*, griet. *Wonseradeel*. Zie DEDGUMER-ZIJL.

DEDJUM, d., prov. *Friesland*. Zie DEDGUM.

DEDJUMER-POLDER, pold., prov. *Friesland*. Zie DEDGUMER-POLDER.

DEEL, d. in den *Tielerwaard*, prov. *Gelderland*. Zie DEEL.

DEEL, geh. in de vrije heerl. *Gemert*, prov. *Noord-Brabant*, *Derde distr.*, arr. en 4 u. N. O. van *Eindhoven*, kant. en 2 u. N. van *Helmond*, gem. *Gemert*.

DEEL of **HET NIEUW-DEEL**, vaart, prov. *Friesland*, kw. *Zevenwouden*, die in de griet. *Utingeradeel* uit het *Henshuisterdeel* voortkomt, en in eene zuidoostelijke rigting, als de zeilvaart van Akkrum naar Heerenveen, voortloopt tot bij Haskerdijken, in de griet. *Haskerland*, waar het den naam van *MONNIKE-RAK* en voorts van *HEERESLOOT* aanneemt.

DEEL (DE-), ook **TEN-DEEL** geheeten, geh. in *Hunsingo*, prov. *Groningen*, arr. en $3\frac{1}{4}$ u. W. ten N. van *Appingedam*, kant. en $\frac{1}{2}$ u. O. van *Onderdendam*, gem. en $\frac{1}{4}$ u. Z. W. van *Middelstum*, aan den nieuwen puiweg van *Onderdendam* naar *Frootil*. Er bestaat thans slechts eene boerderij.

DEEL (HENSCHUISTER-) of **NAAUWE-DEEL**, water, prov. *Friesland*, kw. *Zevenwouden*, griet. *Utingeradeel*, dat Z. W. van de buurt *Henshuizen*, onder Akkrum, uit de *Poppius-sloot* eenen aanvang neemt, en in eene zuidoostelijke strekking voortlopende, bij de *Meyne-sloot*, enkel den naam van **DEEL** aanneemt. Zie voorts het voorgaande art.

DEEL (LANG-), vaart, prov. *Friesland*, kw. *Oostergoo*. Het komt op de grenzen van *Leeuwarderadeel* en *Tietjerksteradeel* uit het *Woudmansdiep*, maakt, in eene zuidelijke rigting, voorbij *Rustenburg* en *Altenburg* voortlopende, de grensscheiding tusschen die beide grietenijen, komt, even benoorden *Warstiens*, in de griet. *Idaarderadeel*, en, na in de zelfde strekking voorbij de *Langemeer* en dit dorp te hebben geloopt, neemt het eene eenigzins zuidoostelijker rigting aan, om zich bij het geh. de *Laape* in twee takken te splitsen, waarvan de eene den naam van het *Wartenaster-Wyd*, de andere dien van *Schroetsmadeel* aanneemt. Het is een gedeelte van het groot-scheepsvaarwater tusschen *Leeuwarden* en de *Lemmer*.

DEEL (NAAUW-), watertje, prov. *Friesland*, kw. *Oostergoo*, griet. *Idaarderadeel*, dat ten O. van *Irsusum* uit het *Wijd-Deel* komt en in eene westelijke strekking door de *Hottinga-* en *Molenzijlen* in de *Boorn* valt.

DEEL (NAAUW-), water, prov. *Friesland*, kw. *Zevenwouden*, griet. *Utingeradeel*. Zie **DEEL** (HENSCHUISTER-).

DEEL (NIEUW-), water, prov. *Friesland*, kw. *Zevenwouden*. Zie **DEEL**.

DEEL (OUD-), water, prov. *Friesland*, dat, in eene noordelijke rigting, als de grensscheiding tusschen *Leeuwarderadeel* en *Tietjerksteradeel*, uit het *Woudmansdiep* en het *Lang-Deel* komt, en zich bij *Giekerk* met de *Murk* vereenigt.

DEEL (OUD-), water, prov. *Friesland*, dat van de grenzen van *Opsterland* afkomende, de grensscheiding tusschen *Aengwirden* en *Utingeradeel* vormt en zich in de griet. *Haskerland*, in het *Deel* ontlast, ter plaatse waar dit den naam van *Monnike-rak* aanneemt.

DEEL (SCHROETSMA-), watertje, prov. *Friesland*, kw. *Oostergoo*, griet. *Idaarderadeel*, dat uit het *Lang-Deel* voortkomt, en Z. W. van *Wartena* met eene zuidelijke strekking, in de *Graft* uitloopt.

DEEL (WIJD-), watertje, prov. *Friesland*, kw. *Oostergoo*, griet. *Idaarderadeel*, dat, bezuiden *Grouw*, uit de *Wijde-Be* voortkomt, en zich, met eene westelijke strekking, met het *Nauw-Deel* vereenigt.

DERLEN, geh. op de *Neder-Veluwe*, prov. *Gelderland*, distr. *Veluwe*, arr. en 2 u. N. W. van *Arnhem*, kant. en 4 u. N. O. van *Wageningen*, gem. en 3 u. O. van *Ede*, $1\frac{1}{2}$ u. Z. O. van *Otterloo*, waartoe het behoort; met 8 h. en ruim 60 inw.

DEELEN, voorn. adell. h. op de *Neder-Veluwe*, prov. *Gelderland*, distr. *Veluwe*, arr. en 2 u. N. W. van *Arnhem*, kant. en 4 u. N. O. van *Wageningen*, gem. en 3 u. O. van *Ede*, in het geh. *Deelen*.

Van dit h., hetwelk eenmaal het stamhuis van het adell. geslacht VAN DERLEN was, weet men zelfs nu niet meer de plaats, waar het gestaan heeft, aan te wijzen.

DEEMEN, d. in het *Land van Ravestein*, prov. *Noord-Brabant*. Zie DEEMEN.

DEENENBERG, geh. in het *Land van Ravestein*, prov. *Noord-Brabant*. Zie DEENENBERG.

DEENENPLAAT (DE), onbehuide pold. in den *Biesbosch*, prov. *Noord-Brabant*, *Vierde* distr., arr. *Breda*, kant. *Oosterhout*, gem. *Made-en-Drimmelen*; palende N. aan den *Hoogen-Hof* en eene sprank van het *Gat van Kielen*, O. aan het *Gat van de vischplaat*, Z. aan den *Amer*, W. aan den *Hoogen-Hof*.

Deze pold., in het jaar 1839 omkaad, is groot 26 bund. Hij watert uit op het *Gat van Kielen* en wordt bestuurd door den eigenaar, zijnde den Heer ARNOLDUS JOSEPHUS INGENHOUS, te *Breda*. Het zomerpeil ligt 70 duim boven A. P.

DEERSUM, DEERZUM of DEERNSUM, d., prov. *Friesland*, kw. *Oostergoo*, griet. *Rauwerderhem*, arr. en 3 u. Z. ten W. van *Leeuwarden*, kant. en ½ u. Z. W. van *Rauwerd*, een weinig binnen den ouden zeedijk of *Sneeker rijweg*; met 38 h. en 220 inw., die meest in de veeck en de zuivelnering hun bestaan vinden.

De Herv., die hier het meerendeel der inw. uitmaken, behooren tot de gem. *Deersum-en-Poppingawier*, en hebben hier eene kerk, die vóór de Reformatie aan den H. PASTRUS was toegewijd en eenen stompen toren heeft. — De R. K., van welken men hier slechts een vijfial telt, worden tot de stat. van *Irnsum* gerekend. — De *Doopegez.*, die hier wonen, behooren tot de gemeente van *Irnsum-en-Poppingawier*. — De dorpschool wordt gemiddeld door een getal van 20 of 30 leerlingen bezocht.

Dit d. heeft zuidwaarts door eene vaart gemeenschap met de *Oude-Sneeker vaart*, hetgeen den inwoneren eene gemakkelijke gelegenheid geeft, om hunne waren te *Sneek* ter markt te brengen; terwijl een opvaartje noordwaarts naar de *Sneeker-trekvaart* hun eene dergelijke gelegenheid voor *Leeuwarden* aanbiedt. Voorheen stonden hier de staten *Harsta* en *Rotterda*.

DEERSUM-EN-POPPINGAWIER, kerk. gem., prov. *Friesland*, klass. en ring van *Sneek*.

De eerste, door wien het leeraarambt in deze gem. bekleed is, was PASTRUS AMBROSIVS, die in het jaar 1389 hier stond. Men heeft ertwee kerken als: eene te *Deersum* en eene te *Poppingawier* en telt er ongeveer 400 zielen.

DEERZUM, d., prov. *Friesland*. Zie DEERSUM.

DEESD, d. in het *Land tusschen Maas en Waal*, prov. *Gelderland*. Zie DEEST.

DEESE, riv. in de *Meijerij van 's Hertogenbosch*, prov. *Noord-Brabant*. Zie DIEZE.

DEEST of DEESD, ook wel DEESSEN gespeld, d. in het *Land tusschen Maas en Waal*, prov. *Gelderland*, kw., distr., arr. en 3 u. W. van *Nijmegen*, kant., gem. en ½ u. N. O. van *Druten*, langs den *Waal*dijk met 320 inw. die meest hun bestaan vinden in den landbouw.

De R. K., die hier wonen, behooren tot de stat. *Afferden-en-Deest* en hebben hier eene kerk, die aan den H. VICTOR is toegewijd. Vroeger stond hier, in een laantje beneden den dijk, eene kapel, aan den H. ANTONIVS toegewijd, waarin, naar men wil, tijdens den inval der

Fransen, in de jaren 1672 en 1673, dikwijls dienst gedaan is. Thans dient het tot een woonhuis; maar men ziet nog in het overschot van eenen muur een klokje, dat gebruikt wordt, om bij begravenissen te luiden. — De Herv. worden tot de gem. van *Afferden-Druten-en-Doest* gerekend.

DEFELD, geh. in het graafs. *Wilts*, grooth. *Luxemburg*. Zie **DEVELT**.

DEFENSIE, voorm. fort in *Oost-Indië*, op het *Ambonsche eil. Boero*, aan de Oostzijde van dat eil., te midden van de st. *Catjeli*.

Het was op het einde der zeventiende eeuw gebouwd door **DREK DE HAAS** en diende voornamelijk tot bevordering van de verzending van rijst en sago naar *Amboina*, maar bestaat thans niet meer.

DEFENSIE, voorm. fort in *Oost-Indië*, op het *Sundusche eil. Saleijer*.

DEFFELN, buurs. in *Twenthe*, prov. *Overijssel*. Zie **DIVVELN**.

DEGOUMBAH, rijk in *Afrika*, in *Oppe-Guinea*. Zie **DAGOUMBAH**.

DEGOUMBAH, st. in *Afrika*, in *Oppe-Guinea*. Zie **YANUDI**.

DEIFELT, **DIEVED** of **DEUFELT**, geh. in het graafs. *Wilts*, grooth. *Luxemburg*, kw., arr. en 5 u. N. W. van *Diekirch*, kant. en 1/2 u. W. van *Clerff*, gem. en 1/2 u. van *Bogen*.

DEIFFELN, buurs. in *Twenthe*, prov. *Overijssel*. Zie **DIVVELN**.

DRIFFELSBROEK, pold. in het *Land van Putten*, prov. *Zuid-Holland*. Zie **DRIFFELSBROEK**.

DEIKUM, geh. in *Hunsingo*, prov. *Groningen*, arr. en 6 1/2 u. W. ten N. van *Appingedam*, kant. en 2 1/2 u. N. W. van *Onderdendam*, gem. en 1 1/2 u. N. N. W. van *Beurum*, 10 min. N. W. van *Wierhuizen*, waartoe het behoort. Het bestaat slechts uit twee boerderijen, bewoond door 15 zielen.

Het ligt aan den zeer zwaren kapitalen zeedijk, die hier, bij hooge vlooden en noordwestelijke stormen, zeer veel aanslag heeft, doordien er zoo weinig kwelderland (begroeide buitengronden) voor liggen. In den gedachten vloed van 1825 is de dijk hier dan ook zoo zeer gehavend, dat eene aanmerkelijke verzwaring daarvan bevolen en uitgevoerd werd.

DEIL, gem. in den *Tielervaard*, prov. *Gelderland*, *Benedendistrikt*, arr. *Tiel*, kant. *Geldermalsen* (8 k. d., 22 m. k., 8. s. d.); palende N. aan de *Linge*, O. aan de gem. *Geldermalsen*, Z. aan *Waardenburg* en *Haafden*, W. aan *Herwijnen*.

Deze gem. beslaat eene oppervlakte van 2906 bouwd., telt 500 h. en 1860 inw., in de heerlijkheden *Doil*, *Enspik*, *Rumpt*, en *Gellicum*, alle aan de *Linge* gelegen, welke rivier veel tot welvaart der ingezetenen aanbrengt. De inwoners vinden voornamelijk hun bestaan in den landbouw, veeteelt en vetweiderij, leggende zij zich vooral op de paardenfokkerij en handel in paarden toe, waardoor zij eenen zekeren naam hebben verkregen van een goed paardenras te bezitten, dat door de Fransche kooplieden van oudsher en nog zeer gewild is.

De grond dezer gemeente is vruchtbaar, dan aangezien zij, om zoo te spreken, in de zak der *Betuwe* ligt, is zij dikwijls tot geen geringe schade der landeigenaars met veel water gekweld, dit heeft vooral plaats, als er eene doorbraak in de *Betuwe* valt, dan toch worden de landen meermalen eerst in de maanden Junij of Julij droeg. De, in het jaar 1810, aangelegde *Lingenwerken*, zijn daarvoor ook zeer nadeelig.

De Herv. die hier ruim 1200 in getal zijn, maken gedeeltelijk de gem. van *Deil-en-Enspik* en *Rumpt* uit en behooren voor een gedeelte tot de gem. van *Gellicum-Renoy-en-Acquooi*, en hebben in deze burgerlijke gem. vier kerken.

De R. K., van welke men er ongeveer 660 telt, behooren gedeeltelijk tot de stat. van *Gellicum*, welke er eene kerk heeft; terwijl de R. K. van *Rumpt* tot de stat. van *Renoy*, en de R. K. van *Enspik* tot die van *Beest* behooren.

Men telt in deze gem. vier scholen: als eene te *Deil*, eene te *Enspik*, eene te *Gellicum* en eene te *Rumpt*, die gemiddeld door een getal van 140 à 170 leerlingen bezocht worden.

Het wapen der gem. *DEIL* bestaat uit een veld van azuur, beladen met een paard en eene koe van silver.

DEIL, heerl. in den *Tielerwaard*, prov. *Gelderland*, *Benedendistrikt*, arr. *Tiel*, kant. *Geldermalsen*; palende N. aan de *Linge*, O. en Z. O. aan *Geldermalsen*, Z. aan *Waardenburg*, W. aan *Enspik*.

Zij bevat de pold. van *Deil* en eenige uiterwaarden, en daarin het d. *Deil*, benevens eenige verstrooid liggende woningen, beslaat eene oppervlakte van 816 bund. 97 v. r., en telt 100 h. en 600 inw., die meest hun bestaan vinden in landbouw en veeteelt.

De inw., die hier allen Herv. zijn, behooren tot de gem. van *Deil-en-Enspik*.

In vorige eeuwen werden in deze heerl. zeven, naar men uit de plaats, waar zij gestaan hebben, meent op te maken, groote kasteelen gevonden, met namen *Bakerbos*, *Ringelstein*, *Vogeleburg*, *Reinestein*, *Schorresteyn*, *Palmestein* en *Bulkestein*, welke thans allen afgebroken zijn, terwijl de grond tot boerenerven of boomgaarden aangelegd is.

De heerl. *DEIL*, werd in het midden der vorige eeuw in eigendom bezeten door Jonkheer *GERARD MAXIMILIAAN TAETS VAN AMERONGEN*, in wiens geslacht het tot nu toe verbleven is, zijnde tegenwoordig toebehoorende aan den Heer *JACOB ADRIAAN BARON TAETS VAN AMERONGEN*, woonachtig te *Utrecht*.

Het d. *DEIL* of *DEYL*, ook wel eens *DEEL* gespeld, ligt 3 u. W. van *Tiel*, $\frac{1}{2}$ u. W. van *Geldermalsen* en is eene zeer oude plaats, welke men reeds in eenen brief van Keizer *OTTO I*, van het jaar 970 vermeld vindt.

Men telt in de kom van dit dorp 90 h. en 450 inw. De kerk, welke vóór de Reformatie onder het opzigt van den Proost van *Arnhem* stond, heeft eenen toren, waaraan in het jaar 1836 aanmerkelijke herstellingen hebben plaats gehad.

De dorpschool wordt door een gemiddeld getal van 50 à 60 leerlingen bezocht.

De kermis te *DEIL* valt in op *Woensdag* na *St. Michiel*.

DEIL (HUIS-TEN-) of *HUIS-TEN-DEYL*, voorm. adell. h. in *Rijnland*, prov. *Zuid-Holland*, arr., kant. en 2 u. N. N. O. van 's *Gravenhage*, gem. en $\frac{1}{2}$ u. van *Wassenaar*, aan den straatweg van *Amsterdam* op 's *Gravenhage*.

Het is reeds sedert een reeks van jaren tot eene herberg ingerigt, waar wel eens maaltijden worden gegeven en die tot gewone pleisterplaats dient voor de rijtuigen, welke van *Leyden* of *Haarlem* naar 's *Gravenhage* rijden.

DEIL (POLDER-VAN-), pold. in den *Tielerwaard*, prov. *Gelderland*, arr. *Tiel*, kant. *Geldermalsen*, gem. *Deil*; palende N. aan de uiter-

waarden tegen de Linge, O. en Z. O. aan den Polder van Geldermalsen, Z. aan den Polder van Waardenburg, W. aan den Polder van Enspik.

Deze pold., beslaande eene oppervlakte van 790 bund., wordt door twee molens van het overtollige water ontlast op de Deilsche wetering, die weder door eene sluis op de Linge uitwatert. Het polderbestuur bestaat uit twee Leden.

DEIL-EN-ENSPIK, kerk. gem., prov. *Gelderland*, klass. van *Tiel*, ring van *Tuil*; met 800 zielen en twee kerken, als eene te Deil en eene te Enspik.

De eerste, die in deze gem. het leeraarambt heeft waargenomen, is geweest ERNESTUS MEERSMANNUS, die in het jaar 1615 hier was en in het jaar 1648 naar Alem-en-Maren vertrok. Het beroep is eene collatie, waarvan het regt beurteling door de Heeren van Deil en den eigenaar der heerl. Mariënweerd wordt uitgeoefend.

DEILSCHEGRAAF of DEYL-GRAAF, kade in den *Tielerwaard*, prov. *Gelderland*, loopende van de *Voorliet*, in eene noordelijke rigting tusschen de heerl. Deil en Enspik door naar den Lingendijk en tot scheiding van de polders Deil en Enspik dienende.

DEILSCHE-SLUIS, sluis in den *Lingedijk*, prov. *Gelderland*, gem. en 20 min. W. van *Deil*, waardoor de Polder van Deil op de Linge uitwatert.

DEILSCHE-WETERING of DEYLSCHÉ-WETERING, watertje in den *Tielerwaard*, prov. *Gelderland*, in de heerl. *Deil*, dat omstreeks het midden van den *Polder van Deil* eenen aanvang neemt, eerst westwaarts en voorts noordwaarts loopt, om zich door de Deilschesluis op de Linge te ontlasten.

DEILSCHE-ZEEVING of DEYLSCHÉ-ZEEVING, kade in den *Tielerwaard*, prov. *Gelderland*, die van de *Voorliet*, in eene noordoostelijke rigting, tusschen den Polder van Deil en het Geldermalsensche *Wiveld* door, naar den Kijfakker loopt, en tot grensscheiding tusschen den Polder van Deil en den Polder van Geldermalsen dient.

DEINUM of DEYNUM, d., prov. *Friesland*, kw. *Westergoo*, griet. *Manaldumadeel*, arr. en 1 u. W. van *Leeuwarden*, kant. en 1½ u. Z. O. van *Berlbium*, aan de trekvaart van Franeker op *Leeuwarden*. Men telt er, in de kom van het d., 400 inw. en met de daartoe behoorende b. Schenkenschan en een gedeelte der b. *Ritsumazyl*, 480 inw., onder welke vele schapen- en varkenslagters zijn.

Wegens de hellende ligging van dit dorp langs eene hooge terp, waarop de ruime kerk staat en aan de breede trekvaart, is het eene aangename en welvarende plaats, waarvan de h. echter zoo verward staan, dat het wel naar eenen kleinen doolhof gelijk. Zij is omgeven door eenen dijk, het St. Janspad geheeten, als zijnde deze dijk aldus aangelegd om te dienen tot de processie van St. JAN, den Patroon van dit dorp, welke processie jaarlijks op St. Jansdag plaats had.

De Herv., die hier 420 in getal zijn, maken éene gem. uit, welke tot de klass. en ring van *Leeuwarden* behoort. De eerste, die hier het leeraarambt heeft waargenomen is geweest PETRUS SICHERUS, die in het jaar 1580 of 1581 herwaarts kwam en in het jaar 1601 waarschijnlijk overleden is. De kerk was vóór de Reformatie aan den H. JOHANNES toegewijd en leverde destijds jaarlijks 150 goud guld. (210 guld.) op; het vikarisschap gaf 100 goudguld. (140 guld.); de prebende, die er was, 83 goudguld. (112 guld.). De Proost van St. Jan trok er 12 schilden (27 guld.). De toren dezer kerk is van een bijzonder maak-

sel, waarom men hem weleens de Deinumers-Boeskool noemt. Men begon aan dezen toren te bouwen in het jaar 1550, doch in het jaar 1557 was hij eerst voltooid. Ter gedachtenis van de ligging van DEINUM, nabij de vroegere Middelsee, sedert wier verlanding of opslijking dit dorp van eene zeeplaats een binnenlandsch dorp is geworden, vindt men aan de noordzijde des torens het volgende versje, dat daar in 1753, door J. GROENEWOOD, is vernieuwd:

UT STRUKERE PHARUM FASTIGIA LUCIDA NAUTIS,
SIC PROCVL HAEC HORAS TURRES, IYKQVE NOTAT.

d. i. *Strekte eer mijn heldre spits ten baken op het nat,
Thans wijst dees toren u, van verre, 't uur en 't pad.*

De R. K., van welken men er 60 aantreft, worden tot de stat. van Dronrijp gerekend.

De dorpschool, die gemiddeld door 150 leerlingen bezocht wordt, is even als de onderwijzerswoning, in het jaar 1836 gebouwd; de groote pastorie, die aan de noordzijde der kerk, aan de helling der terp ligt, is weinige jaren vroeger geheel vernieuwd.

Onder dit d. ligt nog het in nieuweren smaak aangelegde buit. Welgelegen. Voorheen vond men er de state Feitsma, terwijl de state SIERSMA nog, in verminderden toestand, aanwezig is. SIARDUS SIERSMA, de vierde Abt van Lidlum, die in 1552 †, was aldaar geboren.

De meeste landerijen onder dit dorp zijn alleen geschikt tot bouw-, wei- en hooiland; ook zijn er velen onder, welken niet dan door inpoldering voor den overlast van het winterwater kunnen beveiligd worden.

DEIRA of DIAR, gebergte in *Ost-Indië*, op het *Sundasche eil. Sumatra*, lands. *Batak*.

DEIVELSBROEK, pold. in het *Land van Putten*, prov. *Zuid-Holland*. Zie DEYVELSBROEK.

DEKAMA, voorm. stins, prov. *Friesland*, kw. *Westergoo*, griet. *Baarderadeel*, ten N. W. van *Baard*, waartoe zij behoorde.

Op deze stins heeft gewoond Jw DEKAMA, de laatste Potestaat van *Friesland*. Ter plaatse, waar zij gestaan heeft ziet men thans eene boerenhoeve.

DEKAMA, voorm. state, prov. *Friesland*, kw. *Westergoo*, griet. *Franekeradeel*, onder *Tjum*. Ter plaatse waar zij gestaan heeft, ziet men thans eene boerenhuizing.

DEKAMAHUIS, voorm. adell. kast., prov. *Friesland*, in de st. *Franeker*, aan de *Breedplaats*.

Het was het stamhuis van het oude, edele geslacht der DEKAMA's, dat aan de aanzienlijkste geslachten in *Friesland* vermaagschapt was en onderscheidene vermaarde mannen heeft voortgebragt. Zoo vinden wij reeds, op het jaar 1045, gewag gemaakt van JULIUS DEKAMA, als door Keizer HENDRIK III, in vele gewigtige gezantschappen gebruikt zijnde. In het jaar 1210 werd FRANS DEKAMA, voor 's Lands zaken naar Keizer OTTO IV gezonden, en door dien Vorst zeer minzaam ontvangen, terwijl zijn zoon, JARICH DEKAMA, ten hove bij den Keizer bleef. Jw DEKAMA, dien wij als ongemeen oorlogzuchtig vermeld vinden, begaf zich naar *Brabant*, alwaar hij zich eenigen tijd aan het hof van Hertog JAN II, ophield, wien hij waarschijnlijk, bij zijnen inval in *Zuid-Holland*, in het jaar 1503 vergezelde; zekerder weet men, dat hij, kort daarna, met dien Hertog naar *Engeland* is overgestoken, en Koning ROGER I, in den oorlog tegen de Schotten behulpzaam is geweest. Ook sneuvelde er in het jaar 1515 een DEKAMA voor *Florence*. In het jaar 1402 werd SIKKE DEKAMA tot Potestaat van *Friesland* verkozen, maar sloeg dit

uit nederigheid af, en preec daartoe GALE HANJA aan; terwijl eindelijk, in het jaar 1492, de achtingswaardige JUW DEKAMA van Baard, door de Scheringers, tot dezelfde waardigheid verheven werd. Dit geslacht is reeds lang uitgestorven.

Dit breede gebouw is thans in tweeën verdeeld; de oostelijke helft is het Grietenijhuis van Franekeradeel. De westelijke is een koffijhuis, behoorende aan A. BUWALDA.

DEKAMA-STATE, landhuis, prov. *Friesland*, kw. *Westergoo*, griet. *Baarderadeel*, arr. en $1\frac{1}{2}$ u. Z. Z. W. van *Leeuwarden*, kant. en $1\frac{1}{2}$ u. N. ten W. van *Rauwerd*, aan de oostzijde van de Slachtedijk, in het d. *Weidum*.

Door het geslacht DEKAMA gesticht, en onder anderen in de veertiende eeuw, door den oorlogzuchtigen SIXTUS VAN DEKAMA bewoond, was zij in de twee voorlaatste eeuwen, de eigendom en woonplaats van het geslacht ATLVA, en wordt thans, met nieuwe beplantingen versierd, door Mevrouw de weduwe PETRUS JOHANNES VAN BEYNA, geb. TRIP, in eigendom bezeten en bewoond.

DEKAMA-STATE, landhuis, prov. *Friesland*, kw. *Oostergoo*, griet. *Leeuwarderadeel*, arr., kant. en $1\frac{1}{2}$ u. N. van *Leeuwarden*, aan de zuidoostzijde van het d. *Jelsum*.

Het is thans een in nieuwere smaak verbouwd net landhuis, dat in eigendom bezeten en bewoond wordt door den Heer GERARDUS VAN WASSINGEN, Wethouder der stad *Leeuwarden* en Lid der Staten van *Friesland*. Het wordt ook dikwijls CAMSTRA-STATE genoemd, en werd in de vorige eeuw bewoond door de geslachten VAN DOYS en DE LANNOY. Zie ook art. CAMSTRA.

DEKAMA-STATE, voorm. landhuis, aan de *Jonkermanssloot*, bewezen het *Friesche d. Kortzwaag*, in de griet. *Opsterland*, welligt vroeger bewoond door den Ridder PIETER VAN DEKAMA, die in 1551 een der compagnons was, ter vergraving der Heeren-veenen in *Schoterland*, en in de zeventiende eeuw door SIXTUS VAN DEKAMA.

DEKAMA-WEG, weg, prov. *Friesland*, kw. *Westergoo*, griet. *Baarderadeel*, in het jaar 1837, als voetpad en trekweg met de vaart aangelegd en strekkende van het d. *Weidum*, oostwaarts tot de voetbrug, het *Weidamerhout*, over de *Sneekervaart* gelegen.

In het jaar 1837 is deze weg tot eenen bekwamen rijweg bepuind en verbreed, eene nieuwe rijbrug over de *Sneeker trekvaart* gemaakt en van daar door de landen tot aan den straatweg van *Leeuwarden* naar *Heerenveen*, een geheel nieuwe rijweg aangelegd, gezamenlijk eene lengte hebbende van 2400 ellen en thans voor het geheel de *Weidumer weg* geheeten. Hierdoor werd de gemeenschap van *Baarderadeel* met *Leeuwarden* zeer verbeterd en den afstand 1700 ellen verkort.

DEKENYE, watertje in de *Meijerij van 's Hertogenbosch*, prov. *Noord-Brabant*. Zie DECAHYE.

DEKKERSHUIZEN, geh. in *Fivelgo*, prov. *Groningen*, arr. *Apingedam*, kant. en 2 u. N. van *Appingedam*, gem. en $\frac{1}{2}$ u. N. ten W. van *Bierum*, 15 min. N. ten O. van *Spijk*, waartoe het behoort. Het bestaat uit twee boerderijen, met 15 inw.

DE KOCK, fort in *Oost-Indië*, op het *Sundasche eil. Sumatra*. Zie KOCK (Du).

DEKSO, voorm. d. in *Oost-Indië*, resid. *Djocjokarta*.

Het was in Julij 1826 de verblijfplaats van het hoofd der opstandelingen, DIME NISORO, die het den 8 dier maand op de aannadering van eene kolonne, onder de bevelen van den Kolonel COCHUIS, verliet, waarop

dese troepen, in de onmogelijkheid om deze plaats behoorlijk te bezetten, die in brand staken en verwoestten.

DEL (OOSTER-), meertje in het balj. der *Nieuwburgen*, prov. *Noord-Holland*, 5 min. N. O. van *Broek-op-Langendijk*.

DEL (ZUIDER-), meertje in het balj. der *Nieuwburgen*, prov. *Noord-Holland*, 5 min. Z. W. van *Broek-op-Langendijk*.

DELDEN, kant., prov. *Overijssel*, arr. *Almelo*; palende N. aan het kant. Oldenzaal, O. en Z. aan het kant. Enschede, W. aan het kant. Goor. Het bevat de vier volgende gem.: Stad Delden, Ambt Delden, Borne en Hengelo, en telt daarin ongeveer 10,500 inw.

DELLEN, veelal, ter onderscheiding van het *Ambt Delden*, *STAD DELDEN* geheeten, gem. in *Twentse*, prov. *Overijssel*, arr. *Almelo*, kant. *Delden* (2 k. d., 12 m. k., 3 s. d.). Zij paalt O. aan de gem. Hengelo, en ligt aan de drie overige zijden in het *Ambt-Delden* besloten.

Zij bevat het open plattelandstadje Delden, benevens de geh. St. Annabrink, Delderbrink of Vossebrink en Schoppenstede, beslaat, volgens het kadaster, eene oppervlakte van 255 bund. en daaronder 245 bund. 4 v. r. 90 v. ell. schotbaar land, telt 261 h. en ongeveer 1500 inw. Voorheen bloeide dit stadje door den koophandel, maar gedurende den tachtigjarigen oorlog heeft het veel van zijne welvaart verloren, doordien het altijd aan den doortogt der troepen, zoo van de eene als van de andere partij, bloot stond, zonder dit te kunnen verhinderen of eenigen tegenstand te bieden. Thans is er evenwel nog eenige doortogt van en naar Duitschland. Ook bestaan er drie, in het jaar 1854 opgerigte, calicotsfabrieken; overigens vinden de inw. meest hun onderhoud in den landbouw.

Het is sedert onhengelijke jaren te DELDEN in gebruik, dat de klok er op de werkdagen, des avonds ten negen uren geluid wordt. Naar men wil is dit gebruik oorspronkelijk ingesteld ten dienste der wevers, die dan hunnen arbeid staken.

De Herv., van welke men er 750 telt, maken, met die van het *Ambt Delden*, eene gem. uit, welke tot de klass. van *Deventer*, ring van *Enschede* behoort, ruim 1800 zielen telt, te Delden eene kerk heeft, en tot eersten Predikant gehad heeft ANNOLOUS KAMMERS, die in het jaar 1602 herwaarts kwam, en in het jaar 1605 naar Teklenburg vertrok. Destijds stond er slechts een Predikant in de gem. van DELDEN, en dit heeft zoo geduurd tot in het jaar 1760, als wanneer de gem. een tweede Predikant is toegevoegd, staande thans het beroep van den oudsten Predikant aan de geërfden, het plaatselijk bestuur en den kerkenraad, terwijl de bezitter van het huis *Twickel* den tweeden Leeraar verkiest.

De R. K., die men er ten getale van ongeveer 700 aantreft, behooren tot de stat. van *Delden-en-Bekum*. — Men telt in deze gem. ééne school.

Het plattelandstadje DELDEN ligt 3½ u. Z. van Almelo, 8 u. O. van Deventer, 3½ u. Z. W. van Oldenzaal, aan den straatweg van Deventer naar de Hannoversche grenzen. Het bestaat genoegzaam uit eene enkele straat, die slecht geplaveid is, en zich oostelijk tot aan het plantsoen der fraaije havezathe Twickel uitstrekt. Onder de woningen der particulieren onderscheiden zich, wegens hunne fraaiheid, eenige weinige huizen, die door fabriekanten bewoond worden. — Men telt er 200 h. en 1200 inw.

De Herv. kerk was vóór de Reformatie aan den H. BLASIS toegewijd. De Pastoor, die gehouden was alle Donderdagen eene hoogmis

te doen, werd, op de benoeming van St. Pieters-kapittel te Utrecht, aangesteld. Maar, in het jaar 1294, op St. Calixtus-avond, heeft het gemelde kapittel dat regt, benevens de kleine en groote tienden en de verdere regten met hun toebehooren, die de Bewindhebbers van die kerk plagten te genieten, aan St. Lebuinus-kapittel te Deventer overgedaan; welke overgifte in dat zelfde jaar, op Zaterdag na St. Servatiusdag, door JOHANNES VAN ZIERCK, veertigsten Bisschop van Utrecht, is goedgekeurd en bevestigd. Deze kerk had acht vikarijen, als: de vikarij van het *H. Kruis*, waarvan de Bedienaar tweemalen ter week de offerande van het H. Kruis aan het altaar verbeelden moest; die van *O. L. Vrouw*, waarvan de Bedienaar gehouden was, 's Woensdags en Vrijdags de goddelijke dienst te doen; die van St. JAN, *den Evangelist*; die van den H. Apostel MATHIAS; die van den H. Bisschop NICOLAAS, alle drie met vier wekelijksche missen belast; de vikarij van St. CATHARINA, waarvan, even als van alle de vorige, de Heer van het adell. huis Twickel het patronaatregt bezat; de vikarij van de *Drie Koningen*, ter begeving staande van de BRUGGMANNEN, en die van St. ANNA, waarvan de Bedienaar tot het lezen van twee missen ter week gehouden was.

De R. K. kerk, aan den H. BLASUS toegewijd, is in het jaar 1786 gebouwd. — De school, geplaatst in een nieuw en welingerigt gebouw, wordt gemiddeld door een getal van 220 leerlingen bezocht. — Er bestaat te DELDEN ook een Departement der Maatschappij: *Tot Nut van 't Algemeen*, dat 38 leden telt, alsmede een distributiekantoor van de brievenposterij, en eene station der paardenposterij.

De kermiss te DELDEN valt in den laatsten Donderdag in October.

DELLEN, waarvan het eerst melding wordt gemaakt in het jaar 1118 (1), werd, in het jaar 1333, met stads gerechtigheid beschonken en in het jaar 1583, door de ruiters van PAUZE geheel verbrand.

Het wapen der gem. DELDEN bestaat in eenen, op een terras staanden, lindeboom, gedekt met eenen gouden kroon.

DELLEN of DE DELLEN, buurs. in het *Oldambt*, prov. *Groningen*, arr. en 3 u. N. ten W. van *Winschoten*, kant. en $2\frac{1}{2}$ u. N. O. van *Zuidbroek*, gedeeltelijk gem. en $\frac{1}{2}$ u. N. van *Nieuwolde*, gedeeltelijk onder en $\frac{1}{2}$ u. N. ten O. van *Nieuw-Scheemda*, gem. *Scheemda*, gedeeltelijk onder en $\frac{1}{2}$ u. Z. O. van *Wagenborgen*, gem. *Termunten*; met 5 h. en 40 inw.

DELLEN, buurs. in het graafs. *Zutphen*, arr. en 2 u. Z. O. van *Zutphen*, kant. en 2 u. Z. W. van *Lochem*, gem. en $\frac{1}{2}$ u. Z. ten W. van *Vorden*; met 71 h. waaronder 3 buitenplaatsen: *Kiefskamp*, *Groot-Venhorstink* en *Vroessink* en ruim 470 inw.

DELLEN (AMBT-), gem. in *Twenthe*, prov. *Overijssel*, arr. *Almelo*, kant. *Delden* (2 k. d., 12 m. k., 5 s. d.); palende N. aan de gem. *Borne*, O. aan de gem. *Hengelo* en *Stad Delden*, Z. aan *Haaksbergen*, W. aan *Diepenheim*, *Markelo*, *Goor* en *Wierden*.

Zij bevat de buurs. *Aselo*; *Bentelo*; *Deldenerbroek*; *Deldener-Busch*; *Hengevelde*; *Kotwijk*; *Wiene* en *Zeldam*, beslaat eene oppervlakte van 8768 bund., telt 480 h. en ongeveer 3100 inw., die meest hun bestaan vinden in den landbouw; terwijl men hier ook twee, in het jaar 1836 opgerigte, calicotsfabrieken heeft.

(1) Zie LEENDORP, *Historia Episcopatus Davenstriensis*, pag. 195 en 196, III. DEEL.

De Herv., die hier 1100 in getal zijn, behooren tot de gem. *Delden*. — De R. K., van welke men er ongeveer 2000 aantreft, worden tot de stat. van *Delden-en-Beksum* gerekend.

Men heeft in deze gem. 6 scholen, als: ééne te *Àselo*, ééne te *Bentelo*, ééne te *Deldener-Broek*, ééne te *Deldener-Esch*, ééne te *Hengevelde* en eene te *Wiene*, die gezamenlijk door 120 leerlingen bezocht worden.

Ook liggen hier de hav.: *Twickel*, *Dubbelink*, *Graes*, *Hachmeille* en *Bakenhage*.

DELLEN (STAD-), gem. in *Twenthe*, prov. *Overijssel*. Zie DELLEN.

DELLEN-EN-BEKKUM, R. K. stat., prov. *Overijssel*, aartspr. *Twenthe*.

Deze stat. heeft twee kerken, ééne te *Delden* en ééne te *Beksum*, welke door éénen Pastoor en twee Kapellanen bediend worden. Men telt er ruim 5100 ziel., onder welke 2200 communicanten.

DELDENERBROEK of DELDERBROEK, buurs. in *Twenthe*, prov. *Overijssel*, arr. en 2 u. Z. van *Almelo*, kant. en 1 u. N. ten W. van *Delden*, gem. *Ambt-Delden*; met 81 h. en ruim 500 inw.

Men heeft hier ééne school, die gemiddeld door een getal van 50 leerlingen bezocht wordt.

DELDENER-ESCH of DELDER-ESCH, buurs. in *Twenthe*, prov. *Overijssel*, arr. en 2 u. Z. van *Almelo*, kw. en $\frac{1}{2}$ u. N. W. van *Delden*, gem. *Ambt-Delden*; met 69 h. en 480 inw.

Men heeft hier ook eene school, waar gemiddeld een getal van 40 kinderen onderwijs genieten.

DELDENERVLIER of DELDERVLIER, moerassige streek in *Twenthe*, prov. *Overijssel*, gem. *Ambt-Delden*, Z. van de plattelandstad *Delden*.

DELDERBRINK of VOSSENBRINK, geh. in *Twenthe*, prov. *Overijssel*, arr. en $2\frac{1}{2}$ u. Z. ten O. van *Almelo*, kant., gem. en 8 min. Z. O. van *Delden*; met 25 h. en 150 inw.

DELDERBROEK, buurs. in *Twenthe*, prov. *Overijssel*. Zie DELDERBROEK.

DELDER-ESCH, buurs. in *Twenthe*, prov. *Overijssel*. Zie DELDER-ESCH.

DELDER-VLIER, moerassige streek in *Twenthe*, prov. *Overijssel*. Zie DELDER-VLIER.

DELFT of DELFT, vaart in het balj. van *Blois*, prov. *Noord-Holland*, gem. *Assendelft*, die van de *Naauwernasche* vaart voortkomende, in eene zuidwestelijke strekking voortschiet, tot bezuiden het d. *Assendelft*, waar zij in de *Zijlsloot* uitloopt; terwijl deze haar water in de *Bloksloot* overbrengt, om het door de *Bloksluis* in het *IJ* te ontlasten.

DELFT of DELFT, voorm. water in *Delfland*, prov. *Zuid-Holland*, vermoedelijk eene gegraven vaart, naar hetwelk, zoo men wil, de stad *Delft* zoude genoemd wezen, en waarvan de gracht dier stad, het *Oude Delft* een overblijfsel zoude zijn.

DELFT, voorm. watertje in *Fivelgo*, prov. *Groningen*, dat, zoo *ALTINGE* wil (1), zou gegraven zijn, om aan de landen in die streek der *Ommelanden*, sedert het toeslijken van den zeeboezem te *Wester-Emden* en van den daarheen vloeienden *Fivel*, omstreeks 1238, eene uitwatering naar de *Eems* te geven. Het liep door *Garlsweer* en *Ap*.

(1) Zie zijne *Notitiae Germaniae Inferioris*, T. II, fol. 42.

pingedam naar Delfzijl, en ontlaatte zich, nabij deze laatste plaats, in den mond der Eems.

Een klein gedeelte van het *DANSTRAEDER* ligt op de oude bedding van een deel van dit riviertje, wiens naam nog overgebleven is in dien van de vesting Delfzijl en in dien van het Zijlvest der drie Delfzijen.

DELFF, st. in *Delfland*, prov. *Zuid-Holland*. Zie **DELFT**.

DELFF (DEN) of *den Delff*, zeer vischrijk watertje in *Kennemerland*, prov. *Noord-Holland*, dat een weinig ten W. van de stad Haarlem, aan den Zijlweg, een begin neemt en van daar, in eene noordelijke rigting, tot aan de Zandpoort voertlopende, zich, door de Jan-Gijsenvaart, in het Spaarne ontlaat.

Het vormt de grensscheiding tusschen de gem. Haarlem en Schooten-en-Gebuchten, die ten O. liggen, en de gem. Bloemendaal-Tet rode-Aalbertsberg-en-de-Vogelensang en een gedeelte der gemeente Velzen c. a., die ten W. liggen. De straatweg van Haarlem op Alkmaar loopt, nabij de Zandpoort, schuins over *den Delff*.

DELFF (DEPARTEMENT-VAN-DE-), volgens de staatsregeling van 25 April 1798, het vierde departement der *Bataafsche Republiek*.

Het paalde N. aan het depart. Texel, O. en Z. O. aan het depart. van den Rijn, Z. O. aan de Lek, die het van dat depart. scheidde, Z. aan de Maas, waardoor het van het depart. van de Schelde-en-Maas gescheiden was, en W. aan de Noordzee. Het was verdeeld in 7 ringen, welke tot hoofdplaatsen hadden: de eerste ring, 's Gravenhage; de tweede, Delft; de derde, Schiedam; de vierde en vijfde, Rotterdam; de zesde, Gouda, en de zevende, Oudewater; telde ruim 239,000 inw. en besloeg nagenoeg de tegenwoordige arr. 's Gravenhage, Rotterdam en Dordrecht, van de prov. *Zuid-Holland*, en het kant. IJsselstein, van de prov. *Utrecht*.

DELFGAAUW, *DELFGAAUW*, *DELFGAUW* of *DELFGAUV*, geh. in *Delfland*, prov. *Zuid-Holland*, arr. en 2 u. Z. O. van 's Gravenhage, kant. en $\frac{1}{2}$ u. O. van Delft, gem. *Vrijenban-en-Biesland*, aan de Pijnackerse vaart; met ééne school, die gemiddeld door een getal van 40 à 50 leerlingen bezocht wordt, alsmede twee oliemolens en ééne wittenmolen voor de plateelfabrieken.

DELFGAAUW (KLEIN-), *KLEIN-DELFGAUV*, *KLEIN-DELFGAUV* of *KLEIN-DELFGAUV*, geh. in *Delfland*, prov. *Zuid-Holland*, arr. en 2 u. Z. O. van 's Gravenhage, kant. en $\frac{1}{2}$ u. O. van Delft, $\frac{1}{2}$ u. N. van Delfgaauw, gem. *Vrijenban-en-Biesland*.

DELFGAAUW (LAGE-POLDERTJE-VAN-), pold. in *Delfland*, prov. *Zuid-Holland*, arr. 's Gravenhage, kant. Delft, gem. *Vrijenban-en-Biesland*; palende N. aan den Bieslandschenpolder, O. aan den Pijnackerschenpolder, Z. aan den Zuidpolder van Delfgaauw, W. aan den Noordpolder van Delfgaauw, van welken laatsten polder het eigenlijk een gedeelte uitmaakt, als zijnde het slechts door eene lage kade van het overige gedeelte van dien polder gescheiden.

Het *LAGE POLDERTJE VAN DELFGAAUW* beslaat eene oppervlakte van 88 bund. Het land wordt door eenen molen op de Pijnackersche-vaart van het overtollige water ontlaat.

DELFGAAUW (NOORDPOLDER-VAN-), pold. in *Delfland*, prov. *Zuid-Holland*, arr. 's Gravenhage, kant. Delft, gem. *Vrijenban-en-Biesland*, palende N. aan den Bieslandschenpolder, O. aan den Pijnackerschenpolder, Z. aan den Zuidpolder van Delfgaauw en W. aan den *Wippolder* van Delfgaauw.

Deze pold. bestaat, met het daartoe behoorende Lage Poldertje van Delfgaauw, eene oppervlakte van 585 bund., bevat het geh. Klein-Delfgaauw en een gedeelte van het geh. Delfgaauw, en wordt door twee molens, op de Pijnackersche-vaart, van het overtollige water ontlast.

DELFGAAUW (WIPPOLDER-VAN-), pold. in *Delfland*, prov. *Zuid-Holland*, arr. 's *Gravenhage*, kant. en gedeeltelijk gem. *Delft*, gedeeltelijk gem. *Vrijeban-en-Biesland*; palende N. aan de stad *Delft*, O. aan den Noordpolder van Delfgaauw, Z. aan den Zuidpolder van Delfgaauw, W. aan de *Schie*.

Deze pold., groot 379 bund., wordt door eenen molen op de *Vliet* of trekvaart van het overtollige water ontlast.

DELFGAAUW (ZUIDPOLDER-VAN-), pold. in *Delfland*, prov. *Zuid-Holland*, arr. 's *Gravenhage*, kant. *Delft*, gedeeltelijk gem. *Vrijeban-en-Biesland*, gedeeltelijk gem. *Ruiven*; palende N. aan den *Wippolder* van Delfgaauw en den *Noordpolder* van Delfgaauw, O. aan den *Pijnackerschenpolder*, Z. aan den *Berkelschenpolder* en *Ackersdijk*, W. aan de *Schie*.

Deze pold. bestaat eene oppervlakte van 1590 bund., en stort door vijf molens het overtollige water op de *Schie* uit.

DELFGAEU, geh. in *Delfland*, prov. *Zuid-Holland*. Zie DELFGAAUW.

DELFGAEU (KLEIN-), geh. in *Delfland*, prov. *Zuid-Holland*. Zie DELFGAAUW (KLEIN-).

DELFGAUW, geh. in *Delfland*, prov. *Zuid-Holland*. Zie DELFGAAUW.

DELFGAUW (KLEIN-), geh. in *Delfland*, prov. *Zuid-Holland*. Zie DELFGAAUW (KLEIN-).

DELFHAVEN, st. in *Schieland*, prov. *Zuid-Holland*. Zie DELFSHAVEN.

DELFLAND, ook wel DELFSLAND en DELFYSLAND gespeld, voorn. bijl., prov. *Zuid-Holland*; palende N. aan *Rijnland*, O. aan *Schieland*, Z. aan de *Maas*, W. aan de *Noordzee*.

Het bevatte de stad *Delft*; de opene steden *Vlaardingen* en 's *Gravezande*, benevens de dorpen en ambachten: *Maasland*; *Maaslandsluis*; *Schipluiden*; *Overschie*, ten opzichte van *Schieveen*; *Woud*; *Pijnacker*; *Nootdorp*; *Berkel*; *Kethel*; *Dorp-Ambacht*; *Hodenpijl*; *St. Maartensregt*; *Woud-Harnasch*; het *Hof-van-Delft*; *Vrijeban*; *Ruyven*; *Biesland*; *Hoogeveen*; *Babberspolder*; *Spaland*; *Groeneveld*; *Nieuwland-Kortland-en-'s Graveland*; *Wateringen*; de *Lier* en *Rijswijk*; thans uitmakende de steden: 's *Gravenhage*, *Delft*, *Vlaardingen* en *Maaslandsluis*, benevens de navolgende 26 plattelandsgem.: *Abtsregt*; *Ackersdijk-en-Vrouwenregt*; *Berkel-en-Rodenrijs*; 's *Gravezande-en-Zand-Ambacht*; *Groeneveld*; *Hodenpijl*; 't *Hof-van-Delft-en-Hoogen-Woud-Harnasch*; *Kethel-en-Spaland*; de *Lier*; *Loosduinen*; *St. Maartensregt-en-Dorpspolder*; *Maasland*; *Monster-Terheyde-Poeldijk-en-Kwintsheul*; *Naaldwijk-Hondsholredijk-'t Honderdland-en-Oranjepolder*; *Nieuwland-Kortland-en-'s Graveland*; *Nootdorp-met-Hoogeveen-en-Nieuweveen*; *Overschie-en-Hoogeban*; *Pijnacker*; *Rijswijk*; *Ruyven*; *Schipluiden*; *Tempel*; *Vlaardinger-Ambacht-en-Babberspolder*; *Vrijeban-en-Biesland*; *Wateringen*, en *Zouteveen*, welke gem. gezamenlijk eene oppervlakte beslaan van 37,142 bund 14 v. r. 72 v. ell., en uitmaken de kantons *Delft* en *Naaldwijk*; benevens het grootste gedeelte der kantons 's *Gravenhage* en *Vlaardingen*; bijna de

heeft van het kant. Schiedam, en een klein gedeelte van het kant. Voorburg. Men telt er 17,664 h., bewoond door 24,372 huisgezinnen, uitmakende ongeveer 119,000 inw., onder welke ongeveer 75,000 Herv., uitmakende 23 kerk. gem., met 28 kerken, die door 42 Predikanten bediend worden, onder welke 2 Fransche Herv. gem., met 2 kerken en 4 Predikanten. Ook zijn er ongeveer 58,000 R. K., die 22 stat. uitmaken, welke even zoo vele kerken hebben, waarin de dienst wordt waargenomen door 22 Pastoors en 18 Kapellaans. Voorts heeft men er 3200 Evang. Lutherschen, met 2 kerken en 4 Predikanten; 14 Remonstranten met 3 kerken en 2 Predikanten, ruim 3000 Israëlieten met 1 hoofd- en 2 ringsynagogen.

Landwaarts in bestaat DELFLAND in zeer vruchtbare wei- en hooilandden, waarop veel vee gevoed wordt, dat de zoo beroemde Delftsche boter oplevert; terwijl men er eenige korenvelden heeft. In het westelijke gedeelte, gemeenlijk het Westland geheeten, leggen de inwoners zich zeer toe op het aankweeken van boomvruchten, als periken, abrikozen, kersen, peren enz., die er dan ook in groote menigte groeijen, en zeer smakelijk zijn, waarom zij veel naar 's Gravenhage en elders verzonden worden. Ook wordt eene vrij aanzienlijke hoeveelheid der, hier gekweekt wordende, nitruimende druiven, over Rotterdam, naar Londen gezonden, hetgeen jaarlijks eenige duizenden guldens oplevert. Naar den kant van Rijnland en Schieland zijn vele veendertjen, die goeden turf geven en uitgevoende plassen.

Men heeft er 58 scheepstimmerwerven; 3 touwslagerijen; 3 taanderijen; 2 traankokerijen; 2 runmolens; 15 leerlooijerijen; 2 zeemlooijerijen; 1 lijmkokerij; 1 hoedenwakerij; 5 droogscheerderijen; 1 lakenfabriek; 1 knoopfabriek; 1 koperpletterij; 1 geelgieterij; 1 rijtuigfabriek; 1 meubelfabriek; 2 steen-, tegel- en pottenbakkerijen; 1 plaatbakkerij; 1 engelsch aardewerkfabriek; 2 papiermakerijen; 14 boekdrukkerijen; 6 steendrukkerijen; 2 plaat- en muziekdrukkerijen; 3 liniërfabrieken; 1 glasblazerij; 1 aardwasscherij; 3 zeepziederijen; 2 siroopfabrieken; 1 monterij; 11 bier- en azijnmakerijen; 13 branderijen; 7 olie-, 5 tras-, 2 feneer-, 3 pel-, 1 marmenzaag-, 16 houtzaag-, 2 run-, 2 plateel-, 2 olie-, 1 snuif- en 27 mout- en korenmolens.

Ongetwijfeld verkreeg deze landstreek, welke den zuidwestelijksten hoek der prov. Zuid-Holland uitmaakt, haren naam, of van de stad Delft of van de gedolvene gracht, waarvan men wil dat de stad haren naam heeft ontleend. Men vindt haar eigenlijk niet met haren tegenwoordigen naam genoemd, voor het midden der dertiende eeuw, wanneer er van het bestuur van DELFLAND gesproken wordt, en van eenige ambachten en adellijke huizen, die toen bekend waren. Echter kan men vaststellen, dat het reeds vroeger aldus genoemd is geweest. Over de vroegere nitgestrektheid van DELFLAND is verschil onder de schrijvers. Van sommigen wordt beweerd, dat een groot deel van DELFLAND wel eens onder Rijnland behoorde: als Monster; Ter Heyde; Wateringen; en de Lier. Ook zou het ten deele onder Maasland gestaan hebben; doch dit laatste wordt vrij duidelijk wederlegd. Ten aanzien van Monster, Wateringen en de Lier, welke gezegd worden, den eed van getrouwheid aan WILLEM I in handen van den Baljuw van Rijnland te hebben afgelegd, zou men eenigzins mogen besluiten, dat die ambachten toen onder Rijnland behoorden; te meer omdat het slechts eene gissing is, dat het baljuwschap van DELFLAND tevens door den Baljuw van Rijnland bediend werd, gelijk Schieland te eeniger tijd onder den Baljuw van DELFLAND gestaan heeft. Wegens Rijkswijk

wordt de onderhoorigheid aan *Rijnland*, in vroegere tijden, in twiffel getrokken, omdat dit ambacht of dorp genoemd wordt in zekere uitspraak, bij den Hove van Holland, ten jare 1540, gedaan, over een verschil tusschen de stad *Delft* en de Heemraden van *DELFLAND*, mitsgaders de Ambachtsbewaarders van eenige dorpen, ter zake van het inlaten van versch water in de polders.

Doch in dit bewijs maakt men geen onderscheid genoeg tusschen het heemregt en de criminele jurisdictie of hooge heerlijkheid, waarvan de laatste door Baljuwen en de eerste door Dijkgraven geoefend werd, ieder in afzonderlijke regtbanken. Voor zoo verre het heemraadschap aangaat, kan bezwaarlijk betwist worden, dat *Rijswijk* van ouds onder *DELFLAND* behoort heeft, maar het geschil betreft het haljuwschap, en ten bewijze, dat het, in dezen opzigte, onder *Rijnland* zou gestaan hebben, wordt gemeenlijk een vonnis, mede van den hove van Holland, bijgebracht, hetwelk gegeven is op den 4 Maart des jare 1572, in eene zaak tusschen den Schout van *Rijswijk* en den Baljuw van *Rijnland*, over welke mannen van *Rijnland* alvorens uitspraak gedaan hebben. Dit zou derhalve voor de jurisdictie van *Rijnland* schijnen te pleiten, maar het is nog veel waarschijnlijker, dat *Rijswijk* oudtijds een haljuwschap op zich zelve is geweest, gelijk het later, tot op de omwenteling van het jaar 1798, nog was, zonder ooit onder *Rijnland* gestaan te hebben; doch de nabijheid van Voorburg, dat onder het haljuwschap van *Rijnland* behoorde, gaf menigmaal geschil tusschen de Baljuwen van *Rijnland* en *Rijswijk*.

DELFLAND wordt aan den oever der Noordzee, door zandduinen beschermd, doch deze hebben veel van den afslag der zee te lijden, waarom er in het jaar 1791, op de hoogte van Ter-Heyde, zuidwaarts naar den hoek van Holland, een zeedijk is aangelegd, die jaarlijks bijgewerkt wordt; ook zijn er stenen hoofden in zee aangebragt tot breking van den slag des waters. Langs de Maas heeft men stevige dijken.

DELFLAND, ook wel *DELFTSLAND* en *DELFLAND* gespeld, hoogheemr., prov. *Zuid-Holland*, dat reeds vroeg zijn begin moet gehad hebben, hoewel de juiste tijd onbekend is. Uit eenen brief, gegeven door Graaf *FLORIS*, welks jaartal niet leesbaar is, doch die men vermoedt van Graaf *FLORIS V* te zijn, veronderstelt men, dat er in de dertiende eeuw reeds eenig bestuur van Heemraden geweest zij. Men meent echter, dat het reeds vroeger moet opgerigt zijn.

De omvang van dit hoogheemraadschap is als volgt: Van de Vlaardingsche poort der stad Schiedam langs den Maasdijk door de steden Vlaardingen en Maasluis, verder langs de Oranjesluis tot aan de pan bij den Hoek van Holland; van daar langs het strand, tot aan den scheidingspaal tusschen *Rijnland* en *DELFLAND*, 3390 ellen boorden Scheveningen; van daar oostwaarts op, langs de limietscheiding, achter het Haagsche bosch; voorts weder zuidwaarts langs de landscheiding tot aan den Leydschendam; van daar, mede langs de landscheiding, tot Berkel; verder weder westwaarts langs de gemelde landscheiding en de Doenkade, tot aan den Rottordamschen weg, en eindelijk van daar, langs de Schie en de watervest der stad Schiedam, tot de hierboven vermelde Vlaardingsche poort dier stad. Oudtijds was het onverdeeld; doch het werd reeds vroeg in twee deelen gescheiden, te weten in Oost- en Westambachten. In eene verklaring van den Stadhouder en Raden van Holland van 31 Mei 1484 vindt men reeds afzonderlijk van de West-Ambachten gesproken. Deze verdeeling zou, naar men wil, haren oorsprong hebben uit de klagen der opgezetenen van de oostzijde, die eenige kaden of water-

keeringen verzochten, omdat zij veel lager van land en water waren dan de opgezetenen ter westzijde. Dit werd hun van Heemraden ingewilligd, die eene landscheiding keurden, genaamd Tanthof. Deze strekt zich van Vlaardingen af tot aan het dorp Kethel en gaat van daar voort tot op Dijkshoorn, thans genaamd den Hoorn; ter welker plaatse, door middel van eenen dam, een waterschap gestopt werd, waardoor voorheen honderden van schuiten plagten te varen. Van Dijkshoorn volgt de landscheiding tot aan de Karstanje en van hier benoorden de stad Delft; daar Heemraden twee verlaten keurden bij de Geuzenbrug. Voorts strekte zij zich van den Delftschen weg met eene kade tusschen de stad Delft en de Ziekenluiden, thans genoemd de Brassers- of Nootdorpsche kade, en loopt oostwaarts tot aan Vrouw-Jeffekade en van daar tot aan de landscheiding, van ouds genaamd Zijdwinde, tusschen DELFLAND en Rijnland. In plaats van den bovengemelden dam hebben Hoogheemraden, in het jaar 1601, een verlaat gelegd even buiten de Waterslootsche poort der stad Delft, in de Sluizenvaart, en voor de twee verlaten heeft men er één gemaakt in de Karstanje. Deze verlaten, van tijd tot tijd vervallen zijnde, hebben Hoogheemraden, in den jare 1838, die door schot- of valdeuren tot afscheiding van den Oost- en Westboezem, bij hoogen waterstand, doen vervangen.

De Oost- en Westambachten van DELFLAND, aldus vaneen gescheiden, worden nog verdeeld in dertien sluizen, doch deze zijn tegenwoordig allen niet in wezen, die er zijn liggen in den Maasdijk tot uit- en inlating in den boezem van Delfland. Deze sluizen werden ieder naar een der dertien ambachten genoemd, als: de Monstersche-sluis en de Wateringsche-sluis, beiden te Maaslandsluis; de Voorburgsche-sluis, de Naaldwijksche-sluis en de Maaslandsche-sluis, allen aan de Boonevliet onder Maasland, welke drie in het jaar 1652 tot ééne gemaakt zijn, die de Boonersluis genaamd wordt; de Vlaardingsche-sluis, de Rijswijksche-sluis en de Schipluidsche-sluis, allen te Vlaardingen; de Vrijenbansche-sluis, de Hof-van-Delftsche-sluis, de Pijnackersche-sluis, de Berkelesche-sluis en de Kethelsche-sluis, allen aan de Vijfsluizen, even buiten Schiedam gelegen, welke vijf allen in het jaar 1587 tot ééne sluis vereenigd zijn. Van deze sluizen worden de acht eersten de Acht-Westsluizen en de vijf laatsten de Vijf-Oostsluizen genoemd. Aan elk dezer dertien ambachten wordt den naam van hoofdambacht gegeven. De overige ambachten of polders van DELFLAND zijn aan de voorgemelde ambachten voor het geheel of gedeeltelijk zoodanig toegevoegd en ingedeeld, dat elk van de acht Westambachten 2600 of 2700 oude morgen (2210 of 2295 bund.) en elk der vijf Oostambachten 2000 gelijke morgen (1700 bund.) bevat, die daarvoor door elk hoofdambacht met de toegevoegde ambachten of polders, welke lidmaten genoemd worden, in het onderhoud van de sluis, die naar den naam van het hoofdambacht genoemd is, moet voorzien; zijnde de indeeling als volgt:

WEST-AMBACHTEN :

De Monstersche Sluis,

hoofdamb.	Monster,	met 1850 morg. of 1870	bund.
lidmaat.	Polder-Achterdendijk, „	550	470
„	Klein-Hof-van-Delft, „	500	255
		Transportere 2700	2295

		morgen.	bund.
	Transport	2700	2295
<i>De Wateringsche Sluis,</i>			
hoofdamb. Wateringen,	"	1800	1530
lidmaat. Zegbroek,	"	500	255
" Haagambacht,	"	500	425
		<u>2600</u>	<u>2210</u>
<i>De Voorburgsche Sluis,</i>			
hoofdamb. Voorburg,	"	600	510
lidmaat. Tedingerbroek,	"	1000	850
" 's Gravezande-buiten,	"	450	580
" 's Gravezande-binnen,	"	550	470
		<u>2600</u>	<u>2210</u>
<i>De Naaldwijksche Sluis,</i>			
hoofdamb. Naaldwijk,	"	900	765
lidmaat. De Lier,	"	700	595
" Westkamp,	"	600	510
" Oostkamp,	"	400	340
		<u>2600</u>	<u>2210</u>
<i>De Maaslandsche Sluis,</i>			
hoofdamb. Maasland,	"	1000	850
lidmaat. Dijkpolder,	"	600	510
" Achterburgersdijk,	"	500	425
" Achter-de-Gang,	"	600	510
		<u>2700</u>	<u>2295</u>
<i>De Vlaardingsche Sluis,</i>			
hoofdamb. Vlaardingen,	"	1000	850
lidmaat. Hoogstad of Broek,	"	800	680
" Zouteveen,	"	700	595
" Aalkeet,	"	200	170
		<u>2700</u>	<u>2295</u>
<i>De Rijswijksche Sluis,</i>			
hoofdamb. Rijswijk,	"	2600	2210
<i>De Schipluidensche Sluis,</i>			
hoofdamb. Schipluiden,	"	1016	865
lidmaat. Hodenpijl,	"	484	410
" Woud-Harnasch,	"	500	425
" Aalkeet.	"	600	510
		<u>2600</u>	<u>2210</u>
OOST-AMBACHTEN :			
<i>De Vrijenbansche Sluis,</i>			
hoofdamb. Vrijenban,	met	1817	1544
lidmaat. Babberspolder,	"	185	156
		<u>2000</u>	<u>1700</u>
<i>De Hof-van-Delftsche Sluis,</i>			
hoofdamb. Hof-van-Delft,	"	1500	1275
lidmaat. Poortland,	"	500	425
		<u>2000</u>	<u>1700</u>
Transportere		26,100	of 21,535

		morgen.	bund.
	Transport	28,100	21,336
<i>De Pijnackersche Sluis,</i>			
hoofdamb. Pijnacker,	»	1780	1487,80
lidmaat. Ackersdijk,	»	250	212,80
		<u>2000</u>	<u>1700</u>
<i>De Berkelsche Sluis,</i>			
hoofdamb. Berkel,	»	1333½	1133
lidmaat. Schieveen,	»	666¾	567
		<u>2000</u>	<u>1700</u>
<i>De Kethelsche Sluis,</i>			
hoofdamb. Kethel,	»	1333½	1133
lidmaat. Nootdorp,	»	666¾	567
		<u>2000</u>	<u>1700</u>

Zoodst hiernit blijkt, dat het schotbare land in DELFLAND kan berekend worden op 51,100 of 26,435
 Waarbij nog komt voor het Honderdland, bij Naaldwijk, hetwelk onder de West-Ambachten behoort. 100 85

Komt alsoo voor geheel DELFLAND 51,200 of 26,520

Behalve de hierboven gemelde sluizen, bestaat er nog eene, genaamd de Oranjesluis, in den dijk tusschen Maalandsluis en 's Gravezande, aan het Amersgat. Deze werd, in het jaar 1673, op gemeene kosten van DELFLAND, gemaakt, om, langa eene vaart naar Hontsholredijk, welke toen mede gegraven werd, versch water te bezorgen in de vijvers der lustplaats van WILLEM III, Prins van Oranje. Naderhand heeft zij ook tot uitwatering voor DELFLAND gediend, nadat men het Amersgat verdiept en de vaarten, welke derwaarts liepen, gereinigd had. Dijkgraaf en Hoogheemraden, benevens Hoofd-Ingelanden van DELFLAND, hebben, in het jaar 1678, bij verzoekschrift aan gemelden Prins van Oranje, als Stadhouder, getracht zich van een gedeelte der kosten van het maken en vervolgens van het onderhouden der Oranjesluis te ontslaan. Zij gaven den Prins, te dien einde, te kennen, dat het hoogheemraadschap van Schieland in de uitwatering door deze sluis mede zou bevoordeeld wezen, en verzochten derhalve, dat hij geliefde te verklaren, dat de onkosten zoo wel bij het hoogheemraadschap van Schieland als bij dat van DELFLAND zouden gedragen worden. Doch deze zaak is nooit bealst, en de kosten zijn alleen ten laste van DELFLAND gebleven.

Men telt in DELFLAND 108 molens, om de onderscheidene polders van het overtollige water te ontlasten.

De dijklasten, voor zoo veel den Maasdijk aangaat, worden door de ambachten en ook door bijzonderen gedragen. Te weten: de hooflagen en verhoogingen geschieden door de ambachten, welke ieder hunnen paal op de dijken hebben, en ook door eenige aangelegene landen. De zeedijk, met de steenen hoofden, tot beveiliging der kust, in het jaar 1791 aangelegd, en sedert tot een en twintig stuks vermeerderd, wordt door het collegie onderhouden en uit den gewonen of uit den buitengewonen omslag van DELFLAND betaald. Onder de dijkslasten wordt ook gerekend het onderhoud van de landseicheiding of hoevezijdwinde, tusschen *Rijnsland* en DELFLAND, waarvan ieder ambacht zijn ban-

werk heeft, volgens aanwijzing der palen op deze zijdwinde. Berket alleen draagt de lasten van zijne landscheiding tegen *Schieland*, en hier zijn geene palen.

Het collegie van het Hoogheemraadschap bestaat uit eenen Dijkgraaf en vijf Hoogheemraden. Het ambt van Dijkgraaf is, zoo ver men er van gemeld vindt, altoos vereenigd geweest met dat van Baljuw van *DELFLAND*, en dit heeft alzoop plaats gehad tot dat het baljuwschap vervallen is. Ten aanzien van hen, die dit ambt van ouds bekleed hebben, is men, tot het jaar 1525, geheel in het onzekere. De lijst der Hoogheemraden gaat mede niet hooger, en men weet niet, of hun getal, vóór het jaar 1591, meer of minder geweest zijn. In dat jaar heeft *ALBRECHT VAN BEJEREN*, Graaf van *Holland*, bij handvest van 20 November, eene schikking gemaakt, dat de vijf Heemraden, die hij aanstelde, gelijk ook hunne opvolgers, in hun ambt zouden blijven, gedurende hun leven, met magt om te keuren en te wijzen tot 's lands oorbaar, zonder zijn of iemaands tegenszeggen. Wanneer een der Heemraden kwam te overlijden, zouden de overigen eenen anderen kiezen, dien zij wilden, mits dat dezen 50 morgen (47 bund. 50 v. r.) lands gegoed was, ook zouden zij den nieuwverkorene boëedigen. Dit alles heeft weder op denzelfden voet plaats gehad, sedert dat Hoogheemraden van *DELFLAND* door de Staten van *Holland* en *West-Friesland*, bij octrooi van 8 December 1655, hersteld werden in hun regt, waarop Keizer *KARL V* eene inbreuk gemaakt had. Volgens overeenkomst tusschen Hoogheemraden van *DELFLAND* en Burgemeesteren der stad *Delft*, gemaakt in de jaren 1651 en 1654, en waarvan onderling schriftelijk bescheid is opgesteld, in den jare 1672, moest er onder het getal der Hoogheemraden altijd een Heer zijn uit de veertig Raden der stad *Delft*. Tot het collegie behooren een Secretaris, een Penningmeester, een Gezworen Klerk en een Fabrijk en Landmeter. De Dijkgraaf en Hoogheemraden worden thans door den Koning benoemd; terwijl dat collegie zelve hare ambtenaren aanstelt.

Het wapen van *DELFLAND* bestaat in een gevierendeeld schild, waarvan het eerste en het vierde vak verdeeld zijn in zilveren en lazuren ruiten of vakken, die, in eene diagonaallijn, van de linker- naar de rechterzijde opklimmen, terwijl het tweede en het derde vak bestaan uit een veld van goud, beladen met vier staande leeuwen.

DELFLAND, dek., aartspr. van *Holland* en *Zeeland*, prov. *Zuid-Holland*, bevattende de volgende 17 statiën: *Delft* (2); 's *Gravenhage* (4); *Loosduinen*; *Maasland*; *Maaslandsluis*; *Monster*; *Naaldwijk*; *Poeldijk*; *Rijswijk*; *Scheveningen*; *Schipluiden*; *Wassenaar* en *Wateringen*, welke bediend worden door 17 *Pastors* en 16 *Kapellanen*. Men telt er 56,000 zielen, onder welken 21,000 communicant.

DELFSGAAUW, geh. in *Delfland*, prov. *Zuid-Holland*. Zie *DELFGAAUW*.

DELFSGAAUW (KLEIN-), geh. in *Delfland*, prov. *Zuid-Holland*. Zie *DELFGAAUW* (KLEIN-).

DELFSHAVEN, gem. in *Schieland*, prov. *Zuid-Holland*, arr. *Rotterdam*, kant. *Schiedam* (15 k. d., 15 m. k., 8 s. d.); palende N. aan de gem. *Overschie-en-Hoogeban*, O. aan *Rotterdam*, Z. aan de *Maas*, W. aan *Schiedam*.

Zij bevat de st. *Delfshaven*, de pold. *Beukelsdijk* en een gedeelte van den pold. van *Schoonderloo*; beslaat eene oppervlakte van 468 bund. 62 v. r. 22 v. ell., telt 465 h. en 5100 inw.

Men heeft er 2000 Herv., die eene gem. uitmaken; 1000 R. K., onder welke 580 communicanten, die hier eene statie vormen; 10 Kathol. van de Oude Clerexij of Jansenisten, die vroeger eene statie uitmaakten, doch sedert het jaar 1838 met de stat. van hunne gezindte te Rotterdam gecombineerd zijn; 70 Evang. Luth., en 30 Schotsche Herv., die tot hunne respectieve gem. te Rotterdam gerekend worden.

De st. DELFHAVEN, ook wel DELFTHAVEN gespeld, in het Lat. DELFENSIS PONTUS, ligt $\frac{1}{2}$ u. W. van Rotterdam, 1 u. O. van Schiedam, 2 $\frac{1}{2}$ u. Z. ten O. van Delft, aan de Maas; $51^{\circ} 54' 34''$ N. B., $22^{\circ} 6' 48''$ O. L. Het was vroeger een vlek, maar bij Koninklijk besluit van 31 Julij 1825 heeft deze plaats den naam van stad verkregen, zonder echter als zoodanig in de vertegenwoordiging der Provinciale Staten te mogen deelnemen.

Zij heeft haren oorsprong te danken aan eene vaart, die in het jaar 1389, volgens vergunning van Hertog ALBRECHT VAN BELJEEN, Graaf van Holland, door de Delvenaars, van Overschie af tot de Maas gegraven is, ten einde hun tot haven te dienen en hiervan ontleent deze plaats dan ook haren naam. De haven begon aan hare monding terstond sterk bebouwd te worden, en FILIPS VAN BOURGONDIE gaf, den 3 Julij 1451, verloofte de haven te vergrooten en er eene nieuwe bij te graven. Zoo verkreeg deze plaats omtrent het einde der vijftiende eeuw, reeds de gedaante van eene kleine stad. Thans bevat de stad DELFHAVEN 403 h. en ongeveer 2800 inw. Voor een gedeelte wordt zij tegen de overstrømmingen van de Maas en tegen het zee water door drie zwars dijken beschermd, den Havendijk, den Zeedijk en den Mathenesserdijk. Ook ligt hier eene sterke sluis, door welke het water uit Schieland gelost wordt. Deze sluis bestaat uit zes groote vloeddeuren en vier ebbedeuren, behalve eene val- of schutdeur; wijders is zij voorzien van eene zeer ruime kolk, ongeveer 9 of 10 palm boven den grond door eenen zwaren krensmuur omringd, waardoor wel 60 of 70 schepen, van allerlei grootte te gelijk geschut kunnen worden.

Men heeft steeds als twee voorname misslagen in de Delvenaars aangemerkt, dat zij, na den grooten brand van het jaar 1536, hunne stad niet aan de haven verlegd hebben, en dat zij, den ingezetenen van DELFHAVEN van ouds nooit zoo veel regt hebben willen geven, als die van de stad zelve. Door het een en ander zoude vermoedelijk de koophandel niet zoo gereedelijk naar Rotterdam geweken, maar veel eer te Delft of te DELFHAVEN verbleven zijn. Later heeft men den ingezetenen van DELFHAVEN wel wat meer vrijheid toegestaan, maar toen was het te laat; de koophandel zich reeds elders gevestigd hebbende, was niet terug te roepen. Thans, nu de Groenlandsvisscherij geheel en de haringvaart bijna te niet is, vinden de inwoners meest hun bestaan in de branderijen, van welke men er 31 aantrest; ook is er eenigen handel en zeevaart, zijnde er sedert eenige jaren jaarlijks één haringbuis, in dit jaar echter twee, uitgezeld. Voorts heeft men er 2 scheepstimmerwerven; 3 houtzaagmolens; 1 brouwerij; 5 meuterijen; 2 looierijen; 1 papierfabriek van grauw- of pakpapier; 2 lijnziederijen; 1 traankokerij; 1 mechanieke kurkenfabriek en 1 ijernieterij.

Met Raadhuis, staande aan de oostzijde der Oude Haven, dat, ofschoon men niet weet te bepalen wanneer het gesticht zij, echter zeer oud moet wezen, is een breed en van binnen ruim gebouw, dat in de jaren 1791 en 1792 aanmerkelijk hersteld en gedeeltelijk vernieuwd is.

Het voormalig Magazijn der Oostindische-Kompagnie, aan de *Oostzijde der Nieuwe- of Achterhaven*, was, met de daarbij behorende scheepstimmerwerven, in het jaar 1672 gebouwd; doch den 13 September 1746, tot op den grond toe afgebrand zijnde, werd het door een tegenwoordig nog bestaand gebouw, dat met eenen trotschen voorgevel en daaropstaand torentje prijkt, en vroeger ten zelfden einde diende, vervangen, hetwelk thans ingerigt is tot een Magazijn van levensmiddelen voor 's Rijks Marine; terwijl de grond, waar vroeger de scheepstimmerwerven waren, tot eenen tuin aangelegd is, die bij het gebouw behoort.

Het Zakkedragershuisje, aan de *Oostzijde der Grooten Sluis*, meestal de Kraan genaamd, om dat daarin eene groote val- of schotdeur, tot de sluis behorende, gevonden wordt, die door middel van raderen wordt opgewonden, prijkt met een torentje, waarin eene klok geplaatst is. Dit gebouw dient ook tot gevangenis voor de genen, die zich aan ongeregelde heden hebben schuldig gemaakt, en later, indien hun misdrijf zulks medebrengt, naar Rotterdam worden overgebracht, om aldaar gevoonid te worden. — Voorts heeft men hier nog eene Stadswaag.

De voorn. Bank van Leening, in het zoogenaamde *Bleekveld*, die in het jaar 1768, zoo ongemeen groot en fraai gebouwd was, dat zij wel 40,000 gulden gekost had, is in het jaar 1792 verkocht en dient sedert tot eene Brandertij; wordende de Bank van Leening thans in een particulier huis gehouden.

De Hervormden maken hier eene gemeente uit, die tot de klass. van Rotterdam, ring van Schiedam behoort, en, sedert het jaar 1656, door twee Predikanten bediend wordt. De eerste, die hier het leeraarsambt heeft waargenomen, is geweest CORNELIUS CHRISTIANI, ook wel CORNELIS CORSTENS, die den 9 September 1874 de beroeping herwaarts aannam en in Julij 1882 overleed. De kerk was weleer eene kapel, toegewijd aan den H. ANTONIUS. Zij werd, met toestemming van WILLEM VI, Graaf van Holland, in het jaar 1417, aan de *Oostzijde der Oude Haven*, gesticht. In het jaar 1761 werd dit gebouw aanmerkelijk vernieuwd en verhoogd, zoodat het nu eene fraaije kruiskerk is van drie boogen, rustende op twee rijen pilaren. Behalve met den welgeplaatsten predikstoel, is deze kerk versierd met een net gemaakt orgel. Op den fraaijen voorgevel is een geheel van hout vervaardigde koepeltoren geplaatst, die van eene vrij groote en welklingende klok, alsmede van een bekwaam uurwerk, voorzien is. Op de spits van den toren is, tot windwijzer, een gekroonde haring geplaatst, in plaats van eenen haan, zoo als elders meestal plaats heeft, ten blijk, dat DELFSHAVEN door de haringvaart is groot geworden.

Kort na de Hervorming was het getal der Roomsgesinde te DELFSHAVEN zoo gering, dat zij, geen Priester kunnende onderhouden, door die van Rotterdam bediend werden. Doch, in vervolg van tijd nam hun getal weder zoodanig toe, dat zij, naar het schijnt, in het laatst der zeventiende eeuw, weder zekeren ERASMUS VAN DEN BROEK, als Priester verkregen. De Statie behoort tot het aartspr. van Schiedam en wordt door éénen Pastoor bediend. De kerk, die aan den H. ANTONIUS, *Abt*, is toegewijd, stond vroeger in de *Kruisstraat* op den hoek van de *Langendijkstraat*, doch is in het jaar 1779, naar het zoogenoemde *Groenendaal* verplaatst, alwaar destijds eene fraaije en ruime kerk gesticht is, met eene voegzame pastorijs. Ook was die kerk van een orgel voorzien, hetwelk echter, ten jare 1840, door de zorg

van den Pastoor HENRICUS VAN DER MEYDEN, door een veel fraaijer en aanspreeklijker vervangen is.

De Statie der R. K. van de Oude Clerezij of Jansenisten, is sedert het jaar 1828 opgeheven; in de kerk, die in de *Kruisstraat* staat, en, even als de pastorie, in diep verval is, wordt sedert 1858 geen dienst meer gedaan, vermits de weinig overgeblevene leden dier gezindheid, te *Rotterdam* kerkelijk onderhoorig geworden zijnde, aldaar te kerk gaan.

Weldadige gestichten zijn hier niet, wordende de gemeene-armen uit aalmoezen, onder de besturing van Heilige Geestmeesteren onderhouden. Ook bestaat hier een fonds, onder den naam van *Matroos Matroosse*, ten tijde van den tachtigjarigen oorlog door eenige zeelieden opgericht, om daaruit zulke, die door kapers genomen werden, weder te lossen. Dit fonds was na het eindigen van den oorlog tot 9000 guld. aangegroeid en wordt, sedert het jaar 1662 aangewend, om eenige arme ingezetenen van turf, kleederen, enz. te voorzien.

De *Stadsschool*, bevattende de Fransche-en-Nederduitsche kostschool, is een geschikt gebouw in het *Groenendaal*. In die school, gemiddeld door een getal van 80 of 90 leerlingen bezocht wordende, wordt ook in andere talen en wetenschappen onderwijs gegeven. De *Diaconieschool*, voor alle gezindheden bestemd, was vroeger op de *Oude Haven*, doch in dit jaar (1841) is daarvoor, in de *Langebrugsteeg*, een geheel nieuw en zeer fraai lokaal gebouwd, waarbij men ook eene geschikte woning voor den onderwijzer heeft aangekocht; deze school is voor 180 kinderen ingerigt. Behalven deze twee is hier nog in 1857 gebouwd, de prachtige *Kostschool voor Meisjes*, verkeerende deze inrigting in eenen bloeienden toestand; terwijl er mede dagschool voor de dochters der ingezetenen wordt gehouden. Ook heeft men er een Departement der *Maatschappij: Tot Nut van 't Algemeen*, dat den 15 Januarij 1818 is opgericht, en 40 leden telt.

DELFSHAVEN is de geboortepl. van den Nederduitschen dichter JOHANNES WILHELMUS BUSSINGH, geb. 31 October 1761, † 6 Julij 1828, en van den Luitenant-Admiraal PIETER PIETRAZ. HETN, geb. 28 November 1577, geaneuveld 20 Junij 1629.

De *Hoekschen*, onder Jonker FRANS VAN BRERKRODE, in het jaar 1488 Rotterdam ingenomen hebbende, trokken naar *DELFSHAVEN*, hetwelk door hen in de asche gelegd, doch weldra weder opgebouwd werd.

Nadat de *Watergeuzen* in het jaar 1572 Brielle hadden ingenomen, kwamen zij, onder geleide van WILLEM VAN LUNEN, Graaf van der *Merk*, voor *DELFSHAVEN* en namen het zonder slag of stoot in, waarom zij den burgeren ook geen leed deden. Maar MAXIMILIAAN VAN HENNIN, Graaf van *Bosch*, hiervan kennis bekomen hebbende, trok den 10 April van dat jaar, des nachts, met eenige vaandels Spaansch krijgsvolk uit Rotterdam, waar hij in bezetting lag, overviel de *Watergeuzen* binnen *DELFSHAVEN*, sloeg er eenigen dood, verdreef de overigen en plunderde het vlek; alwaar hij tevens afgrijpselijke wreedheden aanrigtte.

Bij den watervloed van 1778 werd de sluis te *DELFSHAVEN* door den buitengewoon hoog gezwellen vloed in het uiterste gevaar gebragt, vermits de al te sterke persing van het buitenwater een gat in den ring- of krensmuur veroorzaakte; hetwelk eene zoo groote storting en geweldige aanranding te weeg bragt, dat de binnenste deuren, oischoon voor de sterke overstroming nog wel bestand, echter in groot gevaar verkeerden, terwijl eene doorbraak geheel *Schieland* zoude hebben doen ondervloeyen, en de schroomelijkste verwoesting te weeg gebragt,

waarom de sluis dan ook in het jaar 1776, niet zonder groote kosten geheel is vernieuwd en zoo aangelegd, dat zij de sterkste waterperng kan wederstaan. In gezegden nood betoonden de wijkcooper **COENEN COENEN**, de Kastelein **HENDRIK HOOS** en de Sluiswachter **ARIE VAN DER VOEST** eenen ongemeenen ijver en tegenwoordigheid van geest, in het behouden van de sluis, waarom zij dan ook van wege **WILLEM V, Prins van Oranje**, elk met eenen gouden eerepenning begiftigd werden.

De kermis te **DELFSHAVEN** valt in den tweeden Zondag in Juli, en duurt acht dagen.

Het wapen van deze gem. is een, door een paal, gedeeld veld, waarin rechts drie vergulde korenaren en links een zilveren haring te zien is.

DELSILIA (ARX-) of **CASTRUM DELSILIANUM**, Lat. naam van de vesting **DELFSIL** in *Fivelgo*, prov. *Groningen*. Zie **DELSIL**.

DELSLAND, hoogh. en voorm. balj. in *Zuid-Holland*. Zie **DELSLAND**.

DELFSTRAHUIZEN of **DELSTRAHUIZEN**, d., prov. *Friesland*, kv. *Zevenwouden*, griet. *Schoterland*, arr., kant. en $2\frac{1}{2}$ u. Z. W. van *Heerenveen*, $2\frac{1}{2}$ u. N. O. van de *Lemmer*, aan de zuidoostzijde van het *Tjeukemeer* en den postweg van de *Lemmer* op *Groningen*; met 270 inw., die meest hun bestaan vinden in den landbouw.

Het behoor van dit dorp is van eene groote uitgestrektheid, doch bestaat geheel uit laag land, dat meest in polders ligt, hoewel men er ook uitmuntende bouwlanden heeft. Het grootste gedeelte ligt tusschen het *Tjeukemeer*, de *Kuinder*, de *Broeresloot* en de *Pier-Christiaans-Oosterzeesloot* besloten; doch bovendien behoort hier nog toe de *Schoter Uiterdijken*, zijnde een meer zuidelijk gelegen smalle strook lands, welke zich langs de *Kuinder* uitstrekt tot aan *Schotersijl* en de *Overrijsselsche* grenzen. Een gedeelte van het geh. *Echterbrug* en van de b. *Vierhuizen* behooren tot dit dorp.

De Herv., die hier wonen, behooren tot de gem. van *St. Jansgen-Delfstrahuzen*, welke ook hier eene kerk heeft. — De R. K., die men er aantreft, worden tot de stat. van *Heerenveen* gerekend.

De dorpschool wordt gemiddeld door een getal van 30 kinderen bezocht.

Bij den watervloed van 4 Februarij 1825 heeft dit dorp groote schade geleden. Vele zwakke woningen zijn hier omvergeslagen, de sterkere werden geschokt en zwaar beschadigd, terwijl de muren van hecht gebouwde boerewoningen scheurden en instortten. De sel gedreven stroom oefende zulk eene kracht, dat een sterke watermolen in drie stukken werd geslagen en men groote boomen zag uit den grond gescheurd. Twee oude lieden kwamen bij dese ramp om het leven, en het verlies aan vee bestond in 157 koeijen, 51 vaarzen, 56 hokkelingen, 2 kalveren, 6 paarden, 10 varkens en 57 schapen.

DELFT, kant., prov. *Zuid-Holland*, arr. 's *Gravenhage*; palende N. aan het kant. *Voorburg*, O. aan de kant. *Hillegersberg* en *Schiedam*, Z. aan de kant. *Vlaardingen* en *Naaldwijk*, W. aan de kant. *Naaldwijk* en *Voorburg*.

Het bevat de gem. *Abtsregt*; *Ackersdijk-en-Vrouwenregt*; *Delft*; *Hodenpijl*; 't *Hof van Delft*; *Pijnacker*; *Ruyven*; *Schipluiden*; *Tempel*, en *Vrijenban-en-Biesland*, en telt daarin ruim 21,000 inw.

DELFT, kerk. ring, prov. *Zuid-Holland*, klass. van 's *Gravenhage*, bevattende de volgende zeven gemeenten: *Delft*; de *Lier*; *Nootdorp*; *Pijnacker*; *Schipluiden*; *Soetermeer-en-Zegwaard*, en 't *Woud*. Deze ring telt 12,000 zielen en 9 kerken, die door 14 Predikanten bediend worden.

DELFT, gens in *Delfland*, prov. *Zuid-Holland*, arr. 's *Gravenhage*, kant. *Delft*; palende W. en N. aan de gem. *Vrijenban-en-Biesland*, O. en Z. aan het *Hof-van-Delft-en-Hoog-en-Woud-Harnasch*.

Deze gem. bevat, behalve de stad *Delft*, den *Krakeelpolder*, den *Voordijkshoornschenpolder* en een gedeelte van den *Wippolder van Delfgaauw*, beslaat eene oppervlakte van 858 bund. 94 v. r. 86 v. ell., telt 2863 h. bewoond door 3636 huizegez. uitmakende ruim 17,000 inw., die meest hun bestaan vinden in het maken van boter en kaas, weinig landbouw, veel groententeelderij en, in de stad vooral, door de hier later op te gevene fabrieken, de rijksarsenalen en klein handel, bijzonder den handel in boter en kaas.

De st. **DELFT**, oudtijds **DELFF**, in het Lat. **DELPHI** of **DELPHIUM**, ook wel **DELPHUM**, ligt $1\frac{1}{2}$ u. Z. ten O. van 's *Gravenhage*, 3 u. Z. ten W. van *Leyden*, 4 u. W. van *Gouda*, $2\frac{1}{2}$ u. N. W. van *Rotterdam*, $2\frac{1}{2}$ u. N. van *Vlaardingen* $52^{\circ} 0' 47''$ N. B., $22^{\circ} 1' 51''$ O. L., door vruchtbaar bouw- en weiland omringd, en van binnen met een goed getal grachten doorsneden, die uit de *Schie* en van elders van zuiver water voorzien worden. Men meent vrij algemeen, dat deze stad haren naam ontleent van het delven eener gracht of vaart, zonder dat men weet aan te wijzen welke gracht of vaart dit geweest zij, hoewel men het *Oude Delft*, vroeger de *Oude Delf*, eene gracht, welke door **DELFT** loopt, nog als een overblijfsel dier vaart aanwijst. Anderen willen, dat eene pachthoeve, welke men, ten jare 899, onder den naam van **TWOLF**, vermeld vindt, zoude gestaan hebben, waar thans de stad **DELFT** gevonden wordt; waardoor dan de bovenopgegeven naamsafleiding zoude vervallen. Ongetwijfeld is het eene der oudste *Hollandsche* plaatsen; want reeds ten tijde van *Graaf Arnoud*, (988—993) vindt men gewag gemaakt van een geh. of d., onder den naam van **DELFT**. Hier besloot *Godevaart de Bullenaar*, Hertog van *Lotharingen*, dien men algemeen voor de eerste houdt, welke **DELFT** zoude bemurd hebben, eene sterkte of kasteel te stichten, hetwelk moet gestaan hebben aan de *Schie*, ongeveer ter plaatse, waar later de *Rotterdamsche*poort gevonden werd. Op dit kasteel zou hij, in het jaar 1078, terwijl hij op het heimelijk gemak zat, omgebracht zijn; hoewel anderen zeggen, dat dit te *Antwerpen* gebeurd zij. *Godevaart* heeft eigenlijk het oude d. **DELFT** niet ommurd, maar eene streek gronds daaraan grenzende, welke door het *Oude Delf* van het gezegde d. was afgescheiden, en in tegenstelling daarvan het *Nieuwe Delft* zoude genoemd zijn. Dit *Nieuwe Delft* moet men vermoedelijk zoeken ter plaatse, waar het *zuidoostelijke* gedeelte der tegenwoordige stad gelegen is. Eertijds bestond er een adellijk stambuis van **DELFT**, bekend uit eenen brief van het jaar 1208, aan hetwelk sommigen de stichting, of ten minste de naamgeving van **DELFT** toeschrijven. Eenigen hebben beweerd, dat **DELFT**, sedert hare eerste bemuring, nimmer vergroot is, doch anderen hebben, op redelijke gronden, het tegendeel aangewezen.

DELFT, eenen geruimen tijd eene stad geweest zijnde, werd, in het jaar 1246, door *Willek II*, *Graaf van Holland*, met onderscheidene voorregten beschonken, onder voorwaarde, dat men hem jaarlijks, uit eerbiedigheid, vijftig *Hollandsche* ponden (1) betalen zou, en nog twintig, wanneer hij Ridder werd of zich in den echt begaf. *Flois V*, zijn zoon, beschonk, in het jaar 1268, de *Poorters van de Nieuwe*

(1) D. i. zoo veel aan gewigt in denarii en oboli, de eenige toen in *Holland* nationale munten. Een *Pund* *Hollandsch* had ongeveer de waarde van 75 cents.

Delft met gelijke voorregten, als de Poorters van de Oude-Delft voorheen gehad hadden.

DELFT heeft in haren geheelen omtrek, binnen de stad, eene oppervlakte van 858 bund. 94 v. r. 56 v. ell. In het jaar 1615 telde DELFT, met *Delfshaven*, van alle Hollandsche en Westfriesche steden, uitgezonderd Leyden, de meeste inwoners. In 1739 had DURT, met de voorsteden en *Delfshaven*, 8088 h., als: de stad 4256; de beide voorsteden te zamen 319, en de haven 555. het getal inv. beliep ruim 22,000, te *Delfshaven* ruim 3000. Dit getal bleef tot in 1790; maar in 1815 was het niet meer dan 12,800; na 1790 zijn dan ook eene menigte huizen afgebroken. — Sedert 1815 is de stad weder vooruitgegaan. — Van 1819—1839 zijn er 216, zoo groote als kleine, huizen aangebouwd, waarmede men nog voortgaat. Sedert het jaar 1831 is de bevolking met 1800 zielen vermeerderd. Thans telt men er binnen de stad omtrent 3400 h. en ongeveer 16,900 inv. Zij had voorheen zeven poorten, als: de Haagsche-poort, welke twee ingangen heeft, waarvan de eene de Wateringsche-poort wordt geheeten, ten N.; de Koepoort, ten O.; de Rotterdamsche-poort, de Oostpoort en de Ketelpoort, ten Z.; de Waterslootsche-poort en de Schoolpoort, ten W. In het jaar 1829 is echter de Schoolpoort, die met een beeldje van eenen scholier der Latijnsche school praakte, en haren naam droeg, omdat zij op het voormalig gebouw der Latijnsche school aanliep, afgebroken, en in hetzelfde jaar door een ijzeren hek vervangen. In 1839 zijn de Rotterdamsche-poort en de Ketelpoort, die alleen door de trekvaart naar Rotterdam van elkander gescheiden waren, te zamen vervangen door ééne brug, de Rotterdamsche-brug genoemd. Onder de poorten verdient de Waterslootsche-of St. Janspoort onderscheiding, als zijnde deftig in het vierkant opgehaald en met drie fraaije schoorsteenen en eenen sierlijken voor- en achtergevel voorzien. Op deze poort werd vroeger de hooge vierschaar van Delfland gespannen, terwijl de Baljuw en Dijkgraaf regt hadden, om er op te wonen; thans worden de, vroeger tot een en ander bestemde, vertrekken gebruikt tot Magazijn- van -Kleeding- en slaapfournituren voor het garnizoen. — Het voormalig ravelijn vóór de Haagsche-poort is in het jaar 1829 tot eene Algemeene Begraafplaats voor de Hervormden ingerigt; in welk jaar er op den Singel, aan de Nieuwe Laan, ook een door de R. K. aangelegd is.

De Singels, welke, ter wederzijde met eene rij boomen beplant, geheel DELFT omgeven, hoewel zij aan de zuidoostzijde en aan de zuidwestzijde een weinig van de vest der stad afwijken, leveren menig bekoorlijk gezigt op de grasrijke weilanden, welke zich tot aan de stadsgrachten uitstrekken, en zijn alzoo aangename wandeldreven; terwijl de korte afstand van DELFT tot 's Gravenhage en Scheveningen menigen inwoner tot een uitstapje derwaarts lokt. Behalve met 's Gravenhage heeft DELFT ook door straatwegen en vaarten, gemeenschap met Leyden, Rotterdam, Schiedam, Vlaardingen, Maaslandsluis en voorts met de voornaamste plaatsen van ons Vaderland.

De stad heeft twee voorsteden, de eene aan de westzijde, buiten de Waterslootsche-poort, bestaande uit twee rijen huizen, ter wederzijde van de Buiten-Watersloot gebouwd, en eene buiten de voormalige Ketelpoort, langs de Schie, het Zuidelijke geheeten. Vroeger had men er nog eene, buiten de Haagsche-poort, maar deze is gedurende den Spaanschen oorlog verwoest en niet weder opgebouwd. De haven van DELFT, in het jaar 1389, op vergunning van Hertog ALBRECHT VAN

Delfshaven, uit de Schie naar de Maas gegraven, begint 2 u. gaans bezuiden de stad, aan een fraai stadje, Delfshaven geheeten, dat vroeger als een gedeelte van de stad aangemerkt werd, en waar destijds zeeschepen aankwamen, welker lading aldaar in kleinere schepen overgeslagen werd, die de vracht alsdan naar Delft overbragten. In het jaar 1394 beloofde Hertog ALSACHT dat hij, noch iemand van zijnentwege, zich eenig bewind zou aanmatigen over de stad, haven, sluis, spui-brug en vaart; maar dat alles daar door het geregt van Delft zoude beschikt worden. Bij hetzelfde privilegie werd belast, geene nieuwe bruggen over de haven te maken, waarschijnlijk om de scheepvaart hierdoor niet te stremmen. Men weet ook niet, dat er oudtijds eenige andere bruggen over dit water gelegen hebben dan die welke tot het oude Huis van Spangen, bij Overschie, behoorde. De Heer van Spangen, wiens rijweg door de vaart doorsneden was, hield nog lang het regt, om dien weg, langs eene honten brug over de Schie, te vervolgen. Inmiddels deden de Rotterdammers alle moeite, om, in het geheim, dit regt in eigendom te krijgen, naar men wil, met het oogmerk, om er eene steenen heul of andere lage brug in de plaats te leggen, en daardoor de vaart, voor die van Delft, genoegzaam onbruikbaar te maken; doch de Delvenaars voorkwamen hen, door den Heer van Spangen, zijn voorgewend regt voor altoos af te koopen. De vaart tus-schen *Delfshaven* en Delft was, ruim zestig jaren na het graven der haven, zoodanig toegenomen, dat deze moest verwijd worden.

Men heeft binnen Delft 79 grachten, straten en stegen; 69 meest steenen bruggen, en onderscheidene markten. De Groote Markt of het Marktveld, in het midden van de stad, is een geregeld, langwerpig vierkant plein, dat te zamen met de daarop en daaraan staande Nieuwe kerk, Stadhuis, Waag, Boterhuis en burgerhuizen, als een eiland, rondom in het water gelegen en met negen bruggen aan de omliggende straten en wegen is vastgehecht en tusschen het stadhuis en de Nieuwe kerk, welke gebouwen, in de lengte, regt tegen over elkander staan, ruim 85 v. r. gronds beslaat. Het Kerkhof, bij de kerk, plagt met twee muren omzet te zijn, thans echter is het eene opene plaats, alleen vóór de kerk, met eene rij houten palen, van het overige gedeelte der markt afgescheiden. Het Markt-veld behoorde voorheen aan de grafelijkheid, doch werd, in het jaar 1436, door *Fuirs den Goede*, aan de stad geschonken. Op dit markt-veld houdt men de jaarlijksche kermis of St. Odulfusmarkt, die acht dagen duurt en aldus genoemd wordt, omdat zij den eersten Zondag na het feest van dien Heilige, zijnde den 12 Junij, invalt; ook worden er drie wekelijksche markten en nog twee jaarlijksche kaasmarkten gehouden, van welke de eene den eersten Donderdag in September, de andere den laatsten Donderdag in October invallen. De Paardenmarkt wordt op Woensdag vóór St. Odulfus gehouden, op een ruim plein, in het Noordwesten der stad, dat dienvolgens de Paardenmarkt genoemd wordt, en waar weleer de Kruidtoren en twee Stadsdoelen gestaan hebben, welke, door het springen des torens, vernield en niet weder opgebouwd zijn. De Vette Beestenmarkt, die men gedurende zes weken, tusschen 1 November en 15 December, des Donderdags, houdt, wordt mede op de Paardenmarkt, en de Magerc Beestenmarkt, alle Donderdagen op de Beestenmarkt, gehouden; terwijl men de Varkenmarkt, op dezelfde dagen als de vettebeestenmarkt, op de Turfmarkt, houdt. De Zeevischmarkt en de Riviervischmarkt zijn zeer doelmatig ingerigt, en niet ver van elkander, in het midden

der stad gelegen. Op onderscheidene andere markten kan men zich van allerlei eet- en andere waren voorzien. Vooral wordt hier veel boter en kaas ter markt gebragt; van de eerste, welke onder den naam van *Delftsche boter* heinde en verre, als uitmuntend, gezocht is, werden, in het jaar 1840, 484,520 Ned. pond., tegen den gemiddelden prijs van 94, $\frac{3}{4}$ cent per pond, ter markt gebragt; terwijl de hoeveelheid kaas, welke, gedurende dat jaar op de Delftsche markt te koop aangeboden werd, 18,801 Ned. pond., tegen 15 of 16 cents het pond, bedroeg. Er werd te dier stede vroeger zooveel handel gedreven, dat er eene kamer van de Oostindische Compagnie gevestigd was; zelfs in de haringvischerij en walvischvangst had Delft geen gering deel. Doch de toenemende bloei van Rotterdam en de meer geschikte ligging van die stad voor de zeevaart deden gemelde takken van bestaan, te Delft, bijna geheel te niet loopen.

Delft bloeide oudtijds ook zeer door de brouwerijen, hier reeds in de dertiende eeuw aanwezig, en door de wolweverijen, welke beide neringen er in de dertiende en veertiende eeuwen reeds aanmerkelijken opgang hadden gemaakt. De fijne lakens, *Delfsch puik* genaamd, waren toen en sedert zeer vermaard; vooral wedijverde zij door hare lakenfabrieken met Leyden, nadat zij in het jaar 1342, van WILLEM VI, Graaf van Holland, de privilegiën tot het meten en zegelen van lakens verkregen had; maar ook in dit opzigt moest zij voor hare mededingster zwichten. Tegenwoordig heeft men er nog slechts ééne lakenfabriek en verwerf, welke door stoom gedreven wordt. Het getal brouwerijen was oudtijds ongemeen groot, en de Delftsche bieren alom zoo getrokken, dat de Graven van Holland veel moeite hebben aangewend, om deze nering binnen Delft uit te breiden. Onder de aan haar te dien einde vergunde grafelijke privilegiën was ook dit van WILLEM IV, dat de Delfvenaars de hop niet uitsluitend van 's Graven gemagtigden, maar ook elders mogten gaan koopen. Doch eenige drukkende keuren van Keizer KARL V en zijnen zoon FILIPS II, alsmede de keuren van onderscheidene steden, volgens welke het den inwoneren verboden was het Delftsche bier duurder te verkoopen dan het bier, dat in hunne brouwerijen gebrouwen werd, deden den Delftschen brouwers zooveel nadeel, dat de brouwerijen sedert het midden der zestiende eeuw aldaar in verval geraakten, en sedert het jaar 1565, de eene na de andere, uit Delft naar elders overgebragt werden. In den tijd van veertig jaren verdwenen er omtrent zestig, en naderhand nog meer, zoodat er thans nog slechts twee aanwezig zijn. Omtrent het midden der zeventiende eeuw heeft men het plateelbakken (het vervaardigen van zeker soort van aardewerk) te Delft begonnen, en dit is later het voornaamste bedrijf der ingezetenen geweest; thans echter bestaat er nog slechts eene plateelbakkerij. Voorts heeft men te Delft nog de volgende fabrieken: 2 houtzaagmolens; 4 olieslagertjen, waarvan de eene een dubbel slagwerk heeft, dat door wind en stoom gedreven wordt; 4 patent-oliefabrieken, in eene van welke de zuivering der raapolie voor lampen, en der lijnolie voor olieverwen, door middel van stoom, naar LOSAN's stelsel, wordt bewerktelligd; 9 branderijen; 1 mouterij, 3 mout- en korenmolens; 2 pelmolens; 1 tegelbakkerij; 1 fabriek van aardewerk, waar nage-maakt Engelsch roomkleurd aardewerk, en, sedert het jaar 1838, ook porseleinen kagchels worden vervaardigd; 3 boekdrukkerijen (1); 1 koper-

(1) De eerste in druk verschenen Nederduitschen Bijbel werd te Delft gedrukt, en was den 10 Januarij 1477 gereed.

gisterij; eene vissenfabriek, waarin door stoom gewerkt wordt; 2 plasmolens; 1 rasmolen; 9 leerlooijertjén; 1 zeemtuwerij; 1 koffijsroopfabriek; 5 zeepziederijén, waar de Marselle- en Bristollerzeep zeer goed gemaakt wordt; 1 aardwasscherij en 3 droogscheerderijen. De hier vroeger bestaan hebbende beroemde fabriek van wis-, natuur-, heel-, ontleed-, zeevaart- en landhuishoudkundige instrumenten, van wijlen den vernuftigen ONDERDEWIJNGAARD CANSIUS, is sedert het jaar 1810 niet meer in werking. Overigens geeft de doortogt door de stad, met rijtuigen, snelwagens en vaartuigen nog al eenige levendigheid en vertier aan dese anders zeer stille plaats.

Van het eerste Stadhuis van Delft bestaan hebbe, is, even als van andere steden, onzeker. Velen zijn van gevoelen, dat men het op den Noordwesthoek van de *Choorstraat* zoeken moet. Anderen zijn van gedachten, dat het ten allen tijde op de *Grootemarkt*, dat is op dezelfde plaats, waar het tegenwoordige Stadhuis gevonden wordt, geweest zij. Het tweede Stadhuis dezer stad was een vrij groot gebouw, naar de oude wijze, aan de Westzijde van de *Markt*, hebbende zijnen opgang aan de Noordzijde, en zijnde voorzien van eenen hoogen toren, waarin een fraai klokkespel hing. Dit Stadhuis is, den 4 Februarij 1618, door eenen fellen brand, in het midden van den nacht in de weeskamer ontstaan, genoegzaam ten eenemale in de asch gelegd; zijnde alleen de toren met zijn uitnemend klokkespel, met groote moeite, behouden. Naauwelijks was dit oude gebouw door de vlammen verwoest, of men begon wederom een nieuw, op dezelfde plaats en tegen den overgebleven toren aan, van den grond af, veel heerlijker dan het vorige, op te trekken. Dit gebouw, dat in het jaar 1620 voltooid, en onder anderen in het jaar 1662, zoo van buiten als van binnen, veel verbeterd en vernieuwd is, heeft eene breedte van ruim 26 ell. en eene diepte van 28 ell., en is, van onderen tot boven, rondom in zijn vierkant, van hardsteen of witten arduin opgetrokken. De zeven kruiskozijnen, in den voorgevel, staan elk tusschen twee platte pilasters van de Dorische bouwde. Vroeger had het Stadhuis eenen dubbelen opgang, met vijf trappen ter wederzijden, onder een boogswijs welsel op twee pilaren rustende. Boven dezen ingang zag men eene poort, met twee afstaande pilaren van de Ionische bouwde, en het wapen van MAURITS, Prins van Oranje, er boven; uit welke poort de misdadigers naar het schavot werden geleid. Sedert het jaar 1838 is echter het geheele Stadhuis op eene smaakvolle wijze vernieuwd. Het is rondom met groote ruiten voorzien; de oude vorm is evenwel in het gebouw bewaard, alleen is de opgang afgebroken en vervangen door eene platte breede stoep, onder eene op twee pilaren rustende portiek, in den stijl van het gebouw. De poort boven den opgang is mede weggebroken en vervangen door een raam, gelijk aan de overigen. Het geheel maakt eene deftige vertooning, terwijl het marktveld, dat veel te hoog is, zal verlaagd en op nieuw bestraat worden, waardoor het gebouw nog veel meer zal uitkomen. Het Stadhuis is voorts van buiten nog voorzien van eenen vierkantten, zwaren toren, die uit het dak rijst, en heeft van binnen, waar het, in de laatste jaren, ook zeer verfraaid en vernieuwd is, onderscheidene ruime en wel ingerigte vertrekken, onder welke er met fraaie schilderijen van MAARTEN VAN HEENKERK, MICHEL MIERVELD en andere bekende meesters, pronken. Een schilderstuk, in de voormalige Schepenskamer, het lijk van WILLEM I, Prins van Oranje, door allerlei dengden omringd, voorstellende, trekt boven al de aandacht.

Het Gemeenelandshuis van Delfland, aan de Westzijde van het *Oude-Delft*, is een oud en deftig gebouw, dat in het begin der zestiende eeuw gesticht werd door JAN DE HERTZA, Schout van Delft en Baljuw van Delfland, naar men wil uit eene erfenis, hem aangekomen van zekeren Neurenburger koopman, die bij hem gewoond had, en ter wiens nagedachtenis bij het huis alom, tot den stoepsteen toe, met Neurenburger bellen versierd had. Omtrent het midden der achttiende eeuw werd dit huis, door het collegie van Dijkgraaf en Hoogheemraden van Delfland, aangekocht en tot hun gebruik geschikt gemaakt, zoo als zij er ook nog hunne gewone vergaderingen houden, terwijl het door den Secretaris van het hoogheemraadschap bewoond wordt. Boven den ingang staat het wapen van het hoogheemraadschap, in de penanten ziet men onderscheidene andere wapens, en uit het dak van het gebouw rijst een koepeltorentje, van spits en windwijzer voorzien.

Het Stapelmagazijn, op de punt van *de Geer*, bij de Rotterdamsche brug, was vroeger het Oorlogsmagazijn van Holland geheeten, en werd gedeeltelijk in het begin der zeventiende eeuw gebouwd, doch nog voor het einde dier eeuw te klein bevonden, waarom men, in het jaar 1691, begon er een nieuw magazijn tegen te bouwen, dat in het volgende jaar voltrokken was. Het is een vierkant gebouw, met het wapen der Vereenigde Nederlanden, boven eenig oorlogstuig, in den gevel; boven het wapen leest men: *Armamentarium ordinum Hollandiae et Westfrisiae* (Wapenhuis der Staten van Holland en Westfriesland), en daaronder: *Vigilate Deo confidentes* (Wakt op God vertrouwende). Men heeft er den geweerwinkel en eenen voorraad van onderscheidene soorten van draagbare wapenen; voorts de verwerij, en er wordt alles in het groot opgelegd, wat tot de artillerie behoort.

De Constructiewinkel, *buiten de Waterslootsche poort*, in de zoogenaamde *Houttuinen*, dient, uitgezonderd het gieten van geschut, tot vervaardiging van alles, wat tot de artillerie en het vervoeren daarvan strekt. Men vindt er, onder anderen: eenen Timmermanswinkel, eenen Wagenmakerswinkel, eene Smederij en eene Draaijerij. In de smederij zijn 30 vuren, 1 dubbele gloeioven en eenige pers- en snijwerktuigen. In de draaijerij worden, door een stoomwerktuig van hooge drukking, met een vermogen van 18 paardenkrachten, verschillende draaibanken en werktuigen in beweging gebragt. De ketels, bij het werktuig gevoegd, zijn van eene vreemde en te weinig bekende uitvinding van den Heer URNE te Dresden, en zijn, door hunne constructie, voor barsten en daaruit voortspruitende ongelukken beveiligd.

Het Laboratorium, waaraan ook, sedert het jaar 1840, het Scheikundig Laboratorium verbonden is, op de *Paardenmarkt*, ter plaatse, waar een gedeelte van het voormalig Clarissenklooster gestaan heeft, was vroeger tot Salpetermagazijn gebezigd, terwijl de verdere daaraanpalende gebouwen, almede op den grond van dat voormalig klooster staande, en vroeger tot bewaring van velerlei krijgsgereedschap gestrekt hebbende, thans tot berging dienen van onderscheidene soorten van munitie. Later echter is het Salpetermagazijn in een gebouw aan den *Rotterdamschen-weg* overgebragt, dat wel zijnen vroegeren naam behouden heeft, maar thans, even als de daarbij staande loodsen en gebouwen, tot berging van hout enz. gebezigd wordt.

Het Kleeding- en Tentenmagazijn en de Zadelmakerswinkel, aan het Zuideinde van het *Oude-Delft*, niet ver van de Rotterdamsche brug, is, in het jaar 1651, gebouwd, om tot Oostindisch Huis voor de kamer DARR te dienen. Daar dit huis echter te klein bevonden werd, besloten de Bewindhebbers der Oostindische Compagnie het, in het jaar 1722, met twee ruime gebouwen aan de Noordzijde te vergrooten, en in die gedaante is het tot zijne tegenwoordige bestemming ingerigt.

Bij de opgenoemde constructiemagazijnen heeft men, na het jaar 1830, nog eene ijzergieterij gevoegd, aan het einde van de Buiten-Watersloot, waaraan men later door het aanbrengen van een stoomwerktuig, eene groote uitbreiding heeft gegeven, zoodat het eene der belangrijkste werkplaatsen van het rijk is.

Onder de verdere openbare gebouwen verdienen melding de Stads-Waag, op de *Markt*, achter het stadhuis, zijnde een zwaar, sterk gebouw, met twee poorten; het Stadsboterhuis, digt bij de waag; de *Vleeschhal*, op de *Voldersgracht*, welke omtrent het midden der zeventiende eeuw gebouwd is, en met eenen witten arduinsteenen gevel, in welke ossen- en schapekoppen afgebeeld zijn, prijkt; de Hoofdwacht; aan de *Grootemarkt*, ter zijde van het stadhuis; en de Bank van Leening, in het gewezen Vondelingshuis, aan de *Broerhuilaan*, werwaarts zij, in het begin der achttiende eeuw, is overgebracht, uit een gebouw, de Kameretten geheeten, en schuins over de *Vleeschhal*, nevens de *Zeevischmarkt* staande, welk laatste gebouw thans gebruikt wordt tot eene particuliere woning.

Het Prinsenhof, aan het *Oude-Delft*, oudtijds een gedeelte van het St. Agathaklooster uitmakende, was vroeger een der ruimste en fraaiste gebouwen van DELFT. In het begin der Nederlandsche beroerten deed Prins WILLEM I, het tot eene woning voor zich inrigten, en van dien tijd af bekwam het den naam van Prinsenhof. Sedert werden er dikwijls Statenvergaderingen gehouden, ook werd het Hof van Holland, in het jaar 1575, van 's Gravenhage in dit gebouw overgebracht. Doch na den moord van den gezegden Prins, die op den 10 Julij 1584 in dit hof voorviel, waar de teekens der kogels nog in eenen muur te zien zijn, vertrok zijn hofstoot weder naar 's Gravenhage. Later werden er de maaltijden gehouden ter gelegenheid van het verkiezen der Wethouderschap, alsmede de kerkelijke bijeenkomsten van de Zuid-Hollandsche en Waalsche Synode; terwijl het bovenste gedeelte tot enen Saai-, Grein- en Stoffenhal gebezigt werd. Thans dient het tot Kazerne. Behalve dit gebouw wordt ook de voormalige Lakenhal, die almede in een gedeelte van het St. Agathaklooster gevestigd was, tot Kazerne gebruikt.

De Stadsdoelen, waartoe, nadat de twee Schuttersdoelen, door het springen van den kruidtoren, in het jaar 1654, vernield waren, het Maria-Magdalenklooster, op den *Verwersdijk*, werd ingerigt, had drie ruime zalen, die met schilderijen, de kleeding en bedrijven der oude schutters verbeeldende, versierd waren. De voorplaats der oude schutters met wapens en oorlogstuig, afgebeeld zag. Dit gebouw, dat tijdens de vredesonderhandelingen te Rijswijk tot woning van den Franschen gevolmagtigde diende, in 1831 geheel afgebroken zijnde, is op de plaats, waar het gestaan heeft, de Stads-schouwburg, een fraai en tot het doel, waartoe het bestemd is, bijzonder wel ingerigt gebouw, opgetrokken, zijnde de uitmuntende schilderijen

rijen, welke hier vroeger gevonden werden, op het stadhuis overgebracht (1).

Het gebouw, op den *Geerweg* staande, dat in het jaar 1664 tot een Tuchthuis ingerigt was, en waarin naderhand ook het Dolhuis overgebracht werd, dient, sedert het jaar 1829, tot eene Armeninrigting.

De Hervormde gemeente te Delft, die tot de klassis van 's *Gravenhage*, ring van Delft behoort, heeft er met de krijgsglieden en hunne huisgezinnen, die 300 in getal zijn, ongeveer 10,000 zielen. Hoewel de onroomschen eerst in het jaar 1568 van de Regering verlof kregen, om hunne godsdienst te mogen uitoefenen, schijnt deze gem. reeds in het jaar 1558 bestaan te hebben, althans op dat jaar vinden wij zekeren JOHANNES SARTORIUS als leeraar in die gemeente vermeld. Voor zijn overlijden, dat in het jaar 1570 voorviel, moeten drie leeraars deze gemeente bediend hebben, althans in het jaar 1568 waren hier mede Predikanten APPIUS REYNERS en JOHANNES GRAEBELUS, welke laatste, in het jaar 1567 naar Emden week; kort daarna had deze gem. reeds vier leeraars. Doordien zij zoo aanmerkelijk toenam werd er in 1601 een vijfde, in 1640 een zesde en in het jaar 1767 een zevende Predikant bijgevoegd. Later is dit getal evenwel weder tót zes en in het jaar 1816 tot vijf verminderd, zoo als het tegenwoordig nog is. Het beroep geschiedt door den kerkeraad. Deze gem. heeft twee kerken: de Oudekerk en de Nieuwekerk.

De Oudekerk, aan het *Oude-Delft*, was vóór de Hervorming aan den H. HIPPOLYTUS, vroeger aan den H. BARTHOLOMEUS, en, naar men wil, nog vroeger aan den *Zaligmaker* toegewijd. Destijds werd het pastoraat door de Graven bevestigd, terwijl het bovengingen door den Aartsdiaken van Utrecht geschiedde. De Pastoor trok aan vast inkomen 's jaars om trent 8 vlaamsche ponden (48 guld.) welke op eenige landerijen en huizen binnen Delft gevestigd waren. Alle de toevallen, de lasten daaronder gerekend, bedroegen 36 vlaamsche ponden (216 guld.) De Pastoor had geene vaste woonplaats; en was gehouden dagelijks eene zingende mis te doen. Men had er onderscheidene altaren, en er waren wel 40 vikarijen en 7 broederschappen aan deze kerk verbonden; terwijl zij rijkelijk met beelden en schilderijen versierd was, onder welken er van uitstekende schoonheid waren. Deze zijn echter allen door de woede der beeldstormers vernield. Sommigen hebben GORBEVAART, Hertog van *Lotharingen*, voor den stichter dezer kerk gehouden; doch anderen hebben op goede gronden bewezen, dat zij, omstreeks het jaar 1240, door zekeren BARTHOLOMEUS VAN DER MADE, gesticht is. Het is een aanzienlijk gebouw, in het midden met een kruiswerk van witten arduinsteen, versierd, hetwelk op twee rijen pilaren rust, en met eenen hoogen, vierkantigen toren pronkt, die vijf spitsen heeft, waarvan de middelste hoog boven de anderen uitsteekt, terwijl zij van onderen een vooruitstekend portaal van witten arduinsteen heeft, dat tot ingang der kerk dient. Men wil dat de bouwmeester, om zijne bekwaamheid aan den dag te leggen, deze toren met voordacht naar den eenen kant zwaar overhellende gebouwd heeft. De kerk heeft een orgel, dat voor het oudste van geheel Nederland gehouden wordt. Zij pronkt met de grafsteden van de Zeehelden MAASTEN HARPERTSZ. TROMP en PIETER PIETERSZ. HEN; van den grooten Natuuronderzoeker ANTONIE VAN LEEUWENHOEK; van Jonkheer AARNOOT VAN

(1) Bij G. VAN LOOW, *Beschrijving der Nederlandsche Historiepenningen*, vindt men, D. I., bl. 154, drie gedenkpenningen van de voormalige Delftsche Schutters beschreven en afgebeeld.

DEWVENVOEDER, en van Jonkvrouwe ELIZABETH VAN MARIK, dochter van FILIPS VAN MARIK, Heer van St. Aldegonda en huisvrouw van den Kolonel KARL MORGAN.

De Nieuwe kerk, op de *Grootemarkt*, werd in het jaar 1581 van hout opgetimmerd, en eerst ter gëdachtenis van de *H. Maagd MARIA* naderhand ook van St. *URSULA*, ingewijd. Twee jaren later begon men haar echter van steen op te bouwen en zij werd allengs van binnen en van buiten voltooid. In het eerst waren er slechts drie altaren, maar deze zijn later tot tien aangegroeid; er bestonden ten laatste meer dan dertig vikarijen, benevens wel 20 broederschappen. De Pastoor van deze kerk werd, vóór de Hervorming, door de Hollandsche Graven benoemd, en in het bezit gesteld door den Aartsdiaken van Utrecht. De inkomsten der pastorij beliepen omtrent 5 vlaamsche ponden (18 gl.) en alle lasten daaronder gerekend konden zij 30 vlaamsche ponden (180 gl.) halen. De Pastoor was verplicht wekelijks 6 zingende missen te doen. De Koster, zoo van St. Ursulakerk als van St. Hippolytakerk werden door de stad aangesteld. De kerk is op de Gothische wijze gebouwd en proukt met eenen 93 ell. hoogen, geheel van witten arduinsteen opgehaalden, toren, welke boven van vier kleine torens omringd is, tusschen welke de torengaten gemaakt zijn. In dezen toren wordt een der fraaiste klokkespelen van Nederland gevonden, waartoe niet minder dan 38 klokken (ruim 3 octaven) dienen. In het jaar 1812, toen, door de Fransche overheersching en dwingelandij, de stedelijke geldmiddelen zeer ten achteren waren, liet men twee luiklokken uit den toren neder en verkocht ze, stuk geslagen zijnde. De kerk is, in de jaren 1837 — 1838 van binnen geheel vertimmerd, vernieuwd en zoodanig verfraaid, dat de inwendige inrigting de algemeene bewondering der vreemdelingen tot zich trekt. Het gebouw rust op twee rijen pilaren, op de Gothische wijze geschikt; terwijl het prachtige, welluidende, ten jare 1837—1839, door de orgelmakers J. Bärz en Comp., te Utrecht, vervaardigde orgel, dat in Januarij 1840 is ingewijd, en het fraaije ijzeren koorhek, in Gothischen stijl gegoten, deze kerk tot eene der opmerkenwaardigste maken. Maar hetgeen deze kerk van binnen allermeeft tot sieraad verstrekt is de grafstede van *WILLAM I, Prins van Oranje*, op kosten der Algemeene Staten in het jaar 1609 opgerigt en thans nog tot eene begraafplaats voor het tegenwoordige koninklijk huis dienende, waartoe zij, in het jaar 1822, vergroot is. Zij is vervaardigd door den vermaarden bouwmeester *HERBRIK DE KEYSER*: noch kostbare stoffe van zwart en wit marmer of metaal, noch kunst, is er aan gespaard. Het geheele werk is 6 ell. 2 palm. 7 d. lang en 4 ell. 7 palm. breed. Boven drie trappen van zwart marmer ziet men de grafcombe van gelijke stof, op welke het lijk, in eenen Prinsenrok gekleed, van wit marmer uitgehouwen ligt, onder een groot verhemelte, hetwelk op 22 kolommen van zwart gemengeld marmer rust. Tusschen deze kolommen staan vier bronzen vrouwenbeelden, de gerechtigheid, de vrijheid, de godsdienst en de dapperheid voorstellende. Aan het vooreinde der tombe, op den vijfden trap, is de Prins, in het harnas zittende, van gegoten metaal afgebeeld, met eenen gepluimden helm aan zijne voeten. Aan het hoofdeinde, staat eene vliegende faam van metaal, houdende in elke hand eene bazuin, de regter aan den mond en de linker nederhangende. Het beeld rust, enkel met de teenen van den regter voet, op vier troniën, de vier winden voorstellende. 's Prinsen hond, die zich, uit droefheid over 's meesters afsterven, dood hongerde, wordt ook aan 's Prinsen voeten, als op een gevlochten matras

liggende, afgebeeld. De verdere sieraden, bestaande in bloemfestoenen, wapens, schrijvende kindertjes, enz. zijn, even als het geheel, bij uitstek fraai bewerkt. Ook ziet men in deze kerk eene fraaije, door van Zwol vervaardigde, grafstede van den als Staatsman, Rechtsgeleerde, Bijbelnitlegkundige en Dichter evenzeer beroemden HUGO DE GROOT, hier den 5 October 1645 bijgezet; alsmede een, ten jare 1833, door eenige Officieren der Artillerie, opgericht gedenkteeken voor de op Antwerpens vijfhoek gesneuvelde Kapiteins VAN HORN, SCHILTHOUWER VAN OOSTER en SCRUTTER.

Behalve deze twee tot de gemeente van DELFT behoorende kerken heeft men hier nog de Gasthuiskerk, die haren eigen afzonderlijken Predikant heeft, welke vroeger onder geen klassis of ring behoorde; maar thans ook tot de classis van 's Gravenhage, ring van Delft, gerekend wordt. Deze kerk staat aan de overzijde van de Koornmarkt. Het is een ruim en vast gebouw, bezijden aan het gasthuis vastgehecht en van een sierlijk torentje voorzien. Ook is er, in het jaar 1687, een orgel ingebracht, boven, hetwelk men in het jaar 1748 een uurwijzer plaatste, nadat de kerk, even te voren, van binnen aanmerkelijk verbeterd en in netter orde gebragt was. De eerste die in deze kerk het leeraarambt heeft waargenomen is geweest EVERT JANSZ. LOOT, die in het jaar 1591 beroepen werd. Het beroep geschiedt door de zes Regenten van het gasthuis, na bekomen goedkeuring van de Regering der stad.

De Waalsche gemeente, gesticht in het jaar 1586, die hier omtrent 100 zielen telt, heeft tot kerk een gedeelte der kerk van het St. Agathaklooster. In dit gebouw, hetwelk van een orgel voorzien is en waarop een torentje prijkt, is in het jaar 1660, DON EMANUEL, Prins van Portugal, begraven, hoewel geen uiterlijk teeken zijn graf aanduidt. De Waalsche gemeente werd vroeger door twee Predikanten bediend, doch heeft sedert het jaar 1814 maar éenen. De eerste, die in deze gem. het leeraarambt heeft waargenomen, is geweest PIERRE MORRAU, die in het jaar 1586 herwaarts kwam en in het jaar 1588 naar 's Gravenhage is vertrokken. Het beroep geschiedt door den kerkeraad.

Voorheen bestond er te DELFT ook eene Engelsche gemeente, voor welke in de Gasthuiskerk gepredikt werd, doch door de vermindering der Engelschen alhier, heeft men, sedert het afsterven van den laatsten Predikant, zijnde geweest WILLIAM VAN SCHIE, die in het jaar 1724 overleden is, geen anderen beroepen. De eerste die in deze gem. Predikant was, is geweest JOHN FORBES, die hier in het jaar 1621 kwam, en in het jaar 1636 overleed.

De Remonstranten, die hier 30 in getal zijn, maken eene gem. uit, die tot de tweede klass. behoort. Zij hebben eertijds hare vergaderingen in eene schuur aan den Wal, tusschen de Schoolpoort en het Begijnenhof gehad; doch, omstreeks het jaar 1630, hebben zij, op de Wijnhaven, een net kerkje gesticht, zijnde een klein, langwerpig vierkant gebouw, dat geen toren heeft maar waarin men, ten jare 1841, een kabinetorgel geplaatst heeft, dat den 18 Augustus van dat jaar voor het eerst bespeeld is. De eerste, dien wij als Leeraar in deze gem. vermeld vinden, is geweest NICOLAAS LODINGIUS, die in het jaar 1634 herwaarts kwam, maar den 11 Januarij 1648 overleed. Sedert heeft deze gem. echter geen eigen Leeraar, maar wordt de dienst aldaar door den Predikant van 's Gravenhage waargenomen.

De Evangelisch-Lutherschen, van welke men er 800 telt, maken mede eene gem. uit, welke tot den ring van 's Gravenhage behoort, en eenen Predikant heeft, die, bij vacatuur, door den kerkeraad

beroepen wordt. De eerste die in deze gem. het leeraarambt heeft waargenomen, is geweest DANIEL VERHUIS, die in het jaar 1611 herwaarts kwam en in het jaar 1616 naar 's Gravenhage vertrok. Eerst hadden de Evang. Luth. hunne kerk aan den *Verwersdijk*, zijnde een gebouw met twee gevels, dat van binnen op twee houten pilaren rustte. In het jaar 1764 is echter de gewezen St. Joriskapel, die later tot Dolhuis bestemd was, in het *Noordeinde*, aan die gem. afgestaan en tot kerk ingerigt. Dit is een zeer geschikt gebouw, met eenen spitsen toren, van uurwerk voorzien, en een orgel, dat vrij goed geweest is en weldra zal hersteld worden. De voormalige kerk, aan den *Verwersdijk*, dient thans tot woonhuizen.

Nadat de Roomsche Katholieke kerken binnen DELFT, door de Regering aan de Hervormde waren toegewezen en de laatste Pastoor, die de St. Hippolytus of Oudekerk bediend had, JONAN SMITH, overleden was, is door den Pauselijken Vicaris, SABBOUT VOSSEER, in zijne plaats gezonden BERNARDUS VAN STEENWIJK, die op het Beggijnhof woonde en zijne geloofsgenooten als een getrouw herder, onder vele gevaren, kommer en verdriet heeft bijgestaan. Onder zijnen opvolger, SOUTBERTUS PUNRENT, hebben de zaken zich hier allengs zoodanig ten voordeele der R. K. beginnen te schikken, dat hij, hoewel met zware kosten, verlof heeft gekregen, om de niterlijke kerkdienst, die bijster vervallen was, eenigzins op te beuren. Zoo heeft hij dan op het Beggijnhof een huis gekocht, en een ander, met een kerkje daaraan, van nieuws opgetimmerd; en daarenboven, bij de altaarsieraden en kerkvaten, die de plundering ontkomen waren, nog nieuwe sieraden en wat verder tot de kerkdienst noodig was, aangekocht, daartoe geholpen wordende door de milddadigheid van onderscheidene vrome lieden, waaronder drie zusters uit een deftig Delftsch geslacht, te weten MARIA, JOHANNA en ELIZABETH VAN DER DUSSEN, hem krachtdadig de hand leenden, kunnende men alzo de gezegden PUNRENT als de stichter van de St. Hippolytuskerk beschouwen. Thans maken de Roomsche Katholijken, die hier 6800 in getal zijn, en onder deze 4300 communicanten tellen, twee statien uit, welke ieder eene kerk bezitten, zijnde: de St. Josephskerk en de St. Hippolytuskerk.

In de St. Josephskerk, op den *Ouden-Langendijk*, die in het jaar 1733 gebouwd en van toren en orgel voorzien is, wordt de dienst door eenen Pastoor en twee Kapellanen waargenomen, zijnde dat kerkgebouw, in het jaar 1835, aanmerkelijk verfraaid en vergroot.

De St. Hippolytuskerk, op de *Voorstraat*, is in het jaar 1836 gebouwd en den 5 Augustus van dat jaar ingewijd; zij is van toren en orgel voorzien en wordt door éenen Pastoor en eenen Kapellaan bediend.

De Roomsche Katholijken van de Oude Clere zij, gemeenlijk Jansenisten geheeten, wier getal 70 beloopt, maken mede eene statie uit, welke door eenen Pastoor bediend wordt. Zij bezit de kerk, op het *Beggijnhof*, welke aan de H. MARIA en URSULA is toegewijd en noch toren noch orgel heeft.

Vóór de Hervorming hadden de R. K. te DELFT nog eenige kapellen, van welken wij vermeld vinden: St. Joriskapel, aan het *Oude-Delft*, thans de Evangelisch-Luthersche kerk, de Gasthuiskapel, tegenwoordig de Gasthuiskerk en de St. Corneliskapel, op de Buiten-Watersloot, die door den grooten brand in het jaar 1556 vernield werd en later niet weder schijnt opgebouwd te zijn. Ook had men er onderscheidene kloosters, die thans allen tot andere gebruiken ingerigt zijn. Het Beggijnhof, dat, reeds in de veertiende eeuw aan het

Noord-einde van het *Oude-Delft* gesticht was, is alleen overgebleven. Het bestaat uit een vierkant plein rondom met woningen bezet, in welke thans burgerlieden wonen. De kerk op dit Begijnhof, moet reeds omstreeks het midden der zeventiende eeuw niet meer bestaan hebben; want het tegenwoordige aldaar gevonden wordende kerkje is er, zoo als wij hier boven (bl. 233) gezien hebben, door SURMATUS PUNNENT gebouwd. Behalve dit had men er vroeger nog een Begijnhof op de *Zuidzijde van het Rietveld*, het Oude of Gefaliede-Begijnhof geheeten, doch dit is thans tot burgerhuizen verbouwd.

Eertijds waren er twee Doopsgezinde gemeenten te Delft, eene Waterlandsche en eene Vlaamsch, doch deze hebben reeds voor het midden der vorige eeuw opgehouden te bestaan.

Voor eenigen tijd bestond hier ook eene nette kerk van het genootschap *Christo-Sacrum* (d. i. aan CHRISTUS geheiligd), op het *Rietveld*. Dit genootschap nam in het jaar 1797, vooral door de bemoeijingen van den Heer ONDERDEWILINGAARD CANZIUS, eenen aanvang en in 1802 werd de kerk gebouwd, doch door het later afnemend getal leden heeft, in het jaar 1834, na het overlijden van den laatsten Leeraar van dit genootschap, ISAAC VAN HAASTERT, de dienst opgehouden. De kerk is in het jaar 1838 verkocht, door den koper afgebroken, en door woonhuizen vervangen.

Onder de liefdadige gestichten en inrigtingen te Delft verdient vooral onderscheiding het Gasthuis, dat reeds in het jaar 1282 in wezen is geweest en door vele Hollandsche Graven met privilegïën is begunstigd geworden. Men heeft er onderscheidene luchtige zalen, tot gemak der zieken, zoo mannen als vrouwen. In eene dezer zalen, zijn meer dan zestig bedsteden, van binnen, tot weering van ongedierte, met witte steentjes opgehaald, voorts heeft men er eene ontloedkamer, eene apotheek, eene brouwerij, eene bakkerij en al wat verder tot een gasthuis dienen kan. Lieden die ongeneeselijke kwalen hebben, moeten, zoowel als andere zieken, voor zekeren bepaalden tijd, in dit gesticht ontvangen en van onderhoud verzorgd worden. In het jaar 1625 werd dit Gasthuis met het Nieuwe, anders gezegd het Pesthuis, vereenigd.

Voorts heeft men er nog: het Oude-Mannen-en-Vrouwenhuis, in de *Papenstraat*; het Weeshuis, voorheen het St. Baraklooster, aan het *Oude-Delft*, in twee woningen onderscheiden, ééne voor de jongens en ééne voor de meisjes; het Meisjeshuis, eertijds het Klooster der Heilige Geestzusteren, mede op het *Oude-Delft*, waarin eenige ouderlooze meisjes, van de Hervormde Godsdienst, tot den ouderdom van drie en twintig jaren worden opgenomen; het Charitaathuis of de kamer van Charitate in de *Schoolstraat*, in een gedeelte van het voormalige St. Agathaklooster, hetwelk vereenigd is met de Diakonie en uit welks inkomsten de gemeene armen onderhouden worden, met een Oude-Mannen-en-Vrouwenhuis, het Oude-Mannen-en-Vrouwen-Charitaathuis genoemd; het Gezondheids-Instituut voor krankzinnige vrouwen: *Duinkerken* genaamd, op de Noordzijde van de *Brebandsche Turfmarkt*, dat alleszins zijnen roem in het verplegen van die ongelukkigen staft, van welke er zich thans 17 bevinden; eene Stedelijke Inrigting voor Armen, tot doel hebbende wering van bedelarij en opwekking tot werkzaamheid onder de behoeftige volksklasse, waarin koehaar en wollen garen gesponnen, tapijten en paardeharen stoffen geweven worden, en die in het jaar 1840 aan 549 behoeftigen

werk verschaft heeft, als: aan 80 in de tapijt- en in de haardoekfabriek en aan 462 tot het vervaardigen van hemden en andere linnengoederen; terwijl de in dien tijd aan deze lieden betaalde arbeidsloonen ruim 22,000 guld. beliepen; het genootschap van Moederlijke Liefdadigheid, dat ten doel heeft, om beboefte kraamvrouwen te ondersteunen; en eene afdeeling van het Nederlandsch Genootschap tot zedelijke verbetering der gevangenen, met 70 leden. Ook heeft men te DELFT onderscheidene Armbuisjes of Hofjes: als het Overschie'shofje, in de *Beggijnenstraat*, gesticht door Gev. v. n' OVKASCHIE en zijne huisvrouw; het Hofje van Gratie, in de *Vandermastenstraat*, gesticht door PIETER PIETRAZ. SASBOUR; het Klauwshofje; de Huisjes in de *Roskampoor* en het Hofje, dat in het jaar 1707 door ELIZABETH PAUW, weduwe van Mr. DIRK VAN DEN DUSAAN, gesticht werd.

Vroeger had men er nog: een, in het jaar 1440 gesticht, Oude-Mannenhuis, op de *Voldersgracht*, dat door den drang der tijden, is te niet gegaan, terwijl het gebouw thans diemt tot eene particuliere woning; en het Nieuwe Gasthuis of Pesthuis, aan de Oostzijde even buiten de stad, waarin mannen en vrouwen, die met besmettelijke ziekten behebt waren, werden opgenomen: doch dit is, in de jaren 1810 en 1811, afgebroken, en de plaats, waar het gestaan heeft, wordt gedeeltelijk gebruikt om er de in het gasthuis overledenen te begraven, en is gedeeltelijk tot moestuinen aangelegd.

Het Fundatiehuis van Renswoude, dat men zoowel onder de liefdadige als onder de wetenschappelijke inrigtingen, moet rekenen, werd gesticht uit de nalatenschap van MARIA DUYST VAN VOORNOUT, douzièrre van FREDERIK ADRIAAS BARON VAN REEDE, Vrijheer van *Renswoude en Emminkhuizen*, die den 26 April 1754 is overleden. Het was bestemd, om er een getal van 12 Jongelingen in op te nemen, ten einde in wis-, teeken-, schilder- en beeldhouwkunst te worden onderwezen en groot gebragt; waarbij men naderhand nog het molenmaken, scheepstimmeren, de heekkunde en de stuurmanskunst voegde. Het eerste gebouw, waarin deze fundatie gevestigd was, en dat op het *Oude-Delft*, ten Z. van het weeshuis, stond, en den 11 December 1769 ingewijd was, werd in het jaar 1800 aan den toenmaligen Hoog-Baljuw van Rijnland verkocht, voor welke penningen echter het gewezen lokaal van het Departementaal bestuur van DELFT, op het *Oude-Delft* staande, werd aangekocht, en daarin de jongelingen overgebragt. Het kapitaal van dit gesticht door het verminderen der renten tot op een derde en door eenige andere omstandigheden ten achteren geraakt zijnde, zoo was dit, in het jaar 1814, niet meer toereikend, dan om een paar jongelieden op te leiden, die in een bijzonder huis woonden. In latere jaren is dit echter verbeterd en worden uit dat fonds, reeds sedert het jaar 1826, weder 5 jongelingen verzorgd en in eene of andere der gezegde wetenschappen of kunsten onderwezen. Het gesticht zelve heeft van het jaar 1814—1828 tot 's Rijks Artillerie-, Genie- en Marineschool gediend, waarin meer dan 160 Kadets, die bij de burgers kost en inwoning genoten, in de onderscheidene tot die vakken betrekkelijke wetenschappen onderwezen werden; te welken einde er hier, ten dienste der jongelieden, die voor het zeezezen werden opgeleid, een driemastship, met zija volle tuigzaamde geplaatst was. Nadat echter deze school, in het laatstgemelde jaar, gedeeltelijk naar Breda, gedeeltelijk naar Medemblik, was overgebragt, werd dit gebouw tot eene Militaire school voor

Onderofficierskinderen bestemd, waarom dan ook, tot vergrooting van het gebouw, eenige belendende huizen werden aangekocht; dit plan echter tot nu toe niet verwezenlijkt zijnde, zoo werden het gewezen Fundatiehuis, benevens de gezegde gebouwen, in 1831, tot een Tijdelijk Groot-Militair-Hospitaal ingerigt, hetwelk in het jaar 1841 ontruimd is, zoodat die gebouwen thans ledig staan.

De Latijnsche School, heeft reeds in het jaar 1542, bestaan. Zij was eerst gevestigd in een gebouw in de *Schoolstraat*, hetwelk in het jaar 1620 met eene fraaije poort van blaauwen arduinsteen versierd werd, waarboven men met gulde letteren las: *Gymnasium publicum Juventuti pietate, artibus et linguis imbuendae dicatum* (Openbare oefenplaats bestemd ter onderwijzing van de jeugd in godsvrucht, kunsten en talen). Destijds was deze school in 6 klassen verdeeld en er werd toen door eenen Rector, eenen Conrector en drie Preceptoren onderwijs gegeven. Later, werd deze school in een gedeelte van het St. Agathaklooster overgebracht. Ingevolge resolutie van den Raad der stad, van 24 November 1838, is de Latijnsche school, in het jaar 1839, een stedelijk Gymnasium geworden; waarin, behalve de oude, ook de nieuwere talen en voorbereidende wetenschappen worden onderwezen, door eenen Rector en eenen Prorector, benevens twee buitengewone Onderwijzers, eenen in de reken-, wis- en aardrijkskunde en eenen in de nieuwere talen. Het Gymnasium bestaat uit twee van elkander onafhankelijke en echter op het naauwst verbondene afdeelingen, en is, bij de oprigting, geplaatst in een gebouw in de *Choorstraat*, hetwelk tevens de woning des Rectors bevat. Vóór de Hervorming was met de Latijnsche school een Fraterhuis verbonden, bestemd om twaalf arme scholieren te onderhouden, doch na de Reformatie werd voor de geldea van dit fonds een grooter getal jongelieden in de Latijnsche en Grieksche talen onderwezen, om naderhand aan de Hoogeschool zich in de godgeleerdheid te oefenen, en men liet ook dikwijls jongelieden in het Statencollegie te Leyden, uit de inkomsten van dat fraterhuis, studeren. In dit gesticht werd, in het jaar 1649, meest door de zorg van den stads Secretaris SIMON VAN GROENEWEGEN VAN DER MADE, eene stadsboekery opgerigt. Deze boekery is na het jaar 1795 verkocht, terwijl de inkomsten van het Fraterhuis besteed worden tot onderhoud van het gymnasium.

Verdere wetenschappelijke en nuttige instellingen zijn: het in 1838 opgerigte Teekengenootschap, onder de zinspreuk: *Tandem fit surculus arbor* (eindelijk wordt het spruitje een boom), dat zich, den 2 Februarij 1841, met het, ten jare 1839 tot stand gekomen, Toonkunstig-genootschap *Musis sacrum* (aan de Muzen gewijd), vereenigd heeft, om, onder eerstgemelde zinspreuk, een enkel genootschap uit te maken, niet slechts ter bevordering van teeken-, schilder en toonkunst, maar ook tot bevordering van natuur- en letterkunde, welk aldus vereenigd genootschap thans 70 of 80 leden telt; een den 25 September 1805 opgerigt Departement der Maatschappij: *Tot Nut van 't Algemeen*, dat 190 leden telt; eene afdeeling van de Maatschappij tot bevordering der Toonkunst, met 25 of 30 leden; en een departement der Nederlandsche Maatschappij ter bevordering van nijverheid, met ruim 50 leden. Ook heeft men er een Postkantoor.

Men telt er 17 scholen, welke gezamenlijk door ruim 1900 leerlingen bezocht worden; onder deze zijn: 2 Stads armenscholen, en ééne stads bijschool, met ruim 900 leerlingen; 6 partikuliere kost-

scholen, met ruim 160 leerlingen; 6 partikuliere dag- en avondscho-
len, met 800 leerlingen, en 2 bewaarscholen, met 50 kinderen.

Vroeger bestond hier eene Anatomie of Ontleedkamer, die-
nende om de jongelieden, die zich op eenig vak van genees- of heel-
kunde toelegden, met de samenstelling van het menschelijk ligchaam
bekend te maken, en waaraan door eenen Lector onderwijs gegeven
werd. Zij was gevestigd in een gedeelte van het Maria Magdalena-
klooster op de *Verversdijk*, waarvan de voorpoort van boven met een
getaamte, doodshoofden en ander beeldwerk versierd was. De plaats,
waar het onderwijs gegeven werd, was zeer doelmatig ingerigt, als
eenen ronden schouwburg, waarin de zitplaatsen kringwijze geplaatst
zijn. Bij deze ontleedkamer was eene boekerij, uit geneeskundige wer-
ken bestaande, en achter het gebouw had men eenen tuin, waarin
eenige geneeskrachtige kruiden aangekweekt werden. Deze instelling
is geheel te niet en de ontleedkamer opgeruimd, wordende het gebouw
thans gebruikt tot eene Vergaderkamer van de Commissie
van Geneeskundig Toezigt.

Aan het hoofd der onderscheidene beroemde mannen, die Delft in
haren schoot heeft zien geboren worden, stellen wij, zonder aarzelen,
naast den Krijgsheld **FAEDRIK HENDRIK**, Prins van *Oranje*, geb. 29
Januarij 1584, † 14 Maart 1647, den wereldberoemden **Hugo de Groot**,
het Delfts-orakel, die den 10 April 1583 geboren is, en den 28
Augustus 1645 te Rostok overleed. En onder welke rubrick toch
zouden wij hem plaatsen, die niet slechts als Regtsgeleerde en Staats-
man, maar ook als Bijbeluitlegger, Historieschrijver en Dichter heeft
uitgeblonken (1)? — Voorts vermelden wij de Godgeleerden:
Mr. DIRK VAN DELFT, die in het jaar 1399 hofprediker van **AAL-
BRECHT VAN BEIJEREN**, Graaf van *Holland*, was; **GILLIS VAN DELFT** of,
zoo als hij bij de geleerden bekend was, **ARGIDIUS DELPHUS**, die op
het laatst der vijftiende eeuw bloeide; **CORNELIUS MUSIUS** (**CORNELIS MUS**),
geb. 13 Junij 1500, op bevel van **LUXEY** te Leyden opgehangen, den
1 December 1572, na zich mede als Latijnsche dichter te hebben doen
kennen; **ADAMUS SABBOLDUS** of broeder **ADAM SABBOUT**, geb. 21 December
1516, † 1 December 1553, na Hoogleraar in de wijsbegeerte, godge-
leerdheid en Grieksche taal, aan de hoogeschool te Leuven te zijn ge-
weest; **CHRISTIANUS ADRICHOIUS**, eigenlijk **CHRISTIAAN VAN ADRICHON**, geb.
in 1535, † 20 Junij 1585; **JAN VAN DELFT** of **JOANNES DELPHIUS**, die op
het laatst der zestiende eeuw Wjbbisschop van Straatsburg was; **ARNOLDUS
CORNELIUS**, geb. in het jaar 1545, † 8 Junij 1603, **SABBOLDUS VOSNERUS**,
eigenlijk **SABBOUT VOSNEER**, † 3 Mei 1614 na in 1602 tot Aartsbisschop
van Philippi te zijn gewijd; **JACOBUS ROLANDUS**, geb. in het jaar 1562,
† in 1632, na eerste Assessor op de Synode van Dordrecht, en Revisor
van den Staten Bijbel te zijn geweest; **PETRUS MONTANUS** (**PIETER VAN DEN
BRRE**), die in het jaar 1635 leefde. **NICOLAAS HOOGVLIET**, geb. 16 Sep-
tember 1729, † 29 April 1777, als Hoogleraar in de godgeleerdheid
te Leyden, en **JOHANNES VAN VOORST**, geb. 17 Maart 1757, † 29 Julij
1833, na Hoogleraar in de Christelijke oudheid, geschiedenis der leer-
stukken en uitlegkunde van het Nieuwe Verbond aan de Hoogeschool
te Leyden te zijn geweest.

De Regtsgeleerden: **JOOST SABBOUT**, geb. in 1487, † in 1546;
zijnen zoon **Mr. AARNOUT SABBOUT**, † in 1583, na eerst Raad in

(1) De kist, waarin hij den 13 Maart 1671, uit zijne gevangenis te Leerstein ontvlugt is, berust
nog te Delft, onder de familie **GRASWINCKEL**.

den Hove van Holland, vervolgens Kanselier van Gelderland en eindelijk Voorzitter in den Geheinen Raad van Brussel te zijn geweest; Mr. AARNOUT VAN DER GOES, geb. in het jaar 1494, † 26 Mei 1550; Mr. FRANK VAN DEN BERG, † in 1559, als Raadsheer van den Groeten Raad te Mechelen; Mr. ADRIAAN VAN DER GOES, † in 1560, als Raad en Advocaat aan den Hove van Holland en Westfriesland; diens kleinzoon Mr. ADRIAAN VAN DER GOES, † 7 Januarij 1632, als Raad en Rekenmeester van FREDERIK HENDRIK, Prins van Oranje; Mr. WILLEM CRISP, geb. in 1535, † in 1610, als Kanselier in het Hof van Gelderland, te Roermonde; Mr. CORNELIUS GROTIUS, eigenlijk CORNELIS DE GROOT, geb. 25 Julij 1546 † 25 Julij 1610, als Hoogleeraar in de Regtsgeleerdheid aan de hoogeschool te Leyden; Mr. SIMON VAN GROENWEGEN VAN DER MADE, geb. in 1613, † 5 Julij 1652; Mr. WILLEM DE GROOT, geb. 10 Februarij 1597, † 12 Maart 1662, na zich ook als een bekwaam Nederduitsch dichter te hebben doen kennen; Mr. DIRK GRASWINCKEL, geb. in 1600, † 12 October 1666; Mr. BENJAMIN PETRUS VAN WESSELE SCHOLTEN, † 26 April 1829, als Raadsheer in het Hoog Gerechtshof te 's Gravenhage.

De Genees-, Schei- en Kruidkundigen: FREDERIK VANDER MIJSE, die zich in het jaar 1624, door eenige werken heeft bekend gemaakt; ADOLPHUS VORSTIUS, geb. 18 November 1596, † 8 October 1665, als Hoogleeraar in de kruidkunde te Leyden; GEORGIUS JOHANNES VAN DER BOON MESCH, geb. 18 September 1786, † 8 April 1822, als buitengewoon Hoogleeraar in de land-huishoudkunde te Leyden, en HENDRIK CAROL VAN DER BOON MESCH, geb. 6 April 1796, † 19 Junij 1831, als Hoogleeraar in de scheikunde en de natuurlijke geschiedenis, aan het atheneum te Amsterdam.

De Wis-, Natuur-, Werktuig- en Waterbouwkundigen: MARTINUS HORTENSIIUS, eigenlijk MAARTEN VAN DEN HOVE, † 17 Augustus 1659, als Hoogleeraar in de wiskunde te Leyden; ANTHONIS VAN LEEUWENHOEK, geb. 24 October 1632, † 26 Augustus 1723; WILLEM FREDERIK CONRAD, geb. 17 December 1769, † 8 Februarij 1808, als Inspecteur-Generaal van den waterstaat in het koninkrijk Holland; ISAAK VAN HAARLEM, geb. in 1753, † 1 Maart 1834, die tevens een bekwaam teekenaar en schilder was; MARTINUS VAN MARON, geb. in 1750, † 26 December 1837, als Secretaris van Teilers-geroetschap te Haarlem; Mr. JACOB HENDRIK ONDERDEWIJNGAARD CLAEUUS, geb. 13 Januarij 1771, † 10 Julij 1838.

De Geschied- en Aardrijkskundigen: PONTUS HESTERUS of PONTUS DE HEUTER, geb. 17 Augustus 1585, † in 1602; JACOB VAN DEN LINDE (JACOBUS BINDIUS), die tevens een Latijnsch Dichter was, geb. in 1576, † 11 September 1614, terwijl hij bezig was het *Cronicon Zelandiae* te schrijven, dat later evenwel uitgegeven is; PIETER VAN BLEESWIJK, die, in 1667, eene beschrijving van zijne geboorteplaats heeft in het licht gegeven, en PHILIPPUS BALDEUS (FILIP BALDE), geb. in 1653, † in 1672, na eene beschrijving der Oostindische kusten, Malabar en Coromandel, benevens het eiland Ceilon, te hebben uitgegeven; GERARD VAN LOON, geb. in 1685, † in 1760, na zich vooral in het vak van penningkunde eenen onsterfelijken roem te hebben verworven.

De Nederduitsche Dichter JODOCUS LODESTEIN, geb. 16 Februarij 1620, † 29 Augustus 1677, als Predikant te Utrecht, en te DELFT, op het koor van de groote Kerk, begraven.

De Latijnsche Taalgeleerden: PETRUS ABELIUS, WALRACUS LYXODORUS, eigenlijk WOUTER STRENGHUIZEN, die in het midden der zes-

tiende eeuw leefde; HUGO BLOTIUS, die, omstreeks dienzelfden tijd, Opzieder der Keizerlijke boekerij te Weenen was, en Mr. HERNAN SCHINCKEL, wegens het drukken van verboden boeken, den 25 Julij 1578, te DELFT onthald.

De Latijnsche Dichters: JACOBUS EINDIUS, eigenlijk JACOB VAN DEN BOND, † in 1629, en Mr. HENDRIK MELCHIOR VOCKESTAERT, geb. 4 Mei 1794, † 25 Februarij 1840.

De Schilders: AUGUSTIJN VERBURCH of AUGUSTIJN JORISZ, geb. in 1525, † in 1552; CHRISTIAAN VAN BIESELING JANSZON, geb. in 1555, † in 1597; JACOB DELFT WILLENSZ., † 5 Mei 1601; zijne zonen CORNELIS DELFT, † in Augustus 1643; ROCHUS DELFT, wiens geboorte- of sterfjaar, wij niet vermeld vinden; en WILLEM DELFT, die tevens een bekwaam plaatsnijder was, geb. 19 November 1580, † 11 April 1638; MICHEL VAN MIKREVELT, geb. 1 Mei 1566, † 27 Julij 1641; zijne zoons PIETER VAN MIKREVELT, geb. 5 October 1596, † 11 Januarij 1623; en JAN VAN MIKREVELT, geb. 5 Maart 1604, † 23 Januarij 1633; PIETER VAN RIJCK CORNELISZ, geb. in 1568; APER VAN DER HOUE FRANSZ, geb. in 1576, † 15 Februarij 1621; HUBERTUS GRIMANI, anders genaamd HUBRECHT JACOBSE, geb. in 1599, † in 1628 of 1629; JACOB VOSMEER WOUTERSZ, geb. in 1584, † in 1641; WILLEM VAN VLIET, geb. in 1586, † in 1644; JOHAN VAN NES, † 26 April 1630; PIETER VAN BRONCKHORST, geb. 16 Mei 1588, † 21 Junij 1661; ADRIAAN VAN DER VENNE, die tevens een niet onbekwaam Nederduitsch Dichter was, geb. in 1589, † 12 November 1662; KORNELIS ADRIAAN LINSCHOTEN, geb. in 1590; LEONARD BRAKER, geb. in 1596; CORNELIS VAN KITTENSTEIN WILLENSZ, geb. 25 October 1597, † in 1632; EVERT VAN AELST WILLENSZ, geb. in 1602, † in 1658; PIETER VAN ASCH JANSZ., geb. in 1603; CHRISTIAEN VAN KOUWENBERCH, geb. 8 September 1604, † 4 Julij 1667; JAN STEEN, † in 1678; HANS JORDAENS, geb. in 1616; JACOB DELFT WILLENSZ, geb. 24 Januarij 1619, † 12 Junij 1661; KORNELIS DE MAN, geb. in 1621, † in 1706; DAVID BECK, geb. 25 Mei 1621, † 20 December 1656; CAREL FABRICIUS, geb. in 1624, bij het springen van het kruidmagazijn, den 12 October 1654, jammerlijk omgekomen; WILLEM VAN AELST, † in 1679; JOHANNES VERMEER, geb. in 1632, † vóór 1696; PIETER VAN RUYVEN, geb. 7 Maart 1651, † 17 Mei 1719; THOMAS VAN DER WILT, geb. 29 October 1639, † 24 Januarij 1727; JAN VAN DER SPIET; ALBERTUS VAN DER BUCH, geb. 16 April 1672, † na 1729; en HENDRIK VAN HULS, of VAN HUEST, die tevens een bekwaam dichter was, geb. in 1685.

De Teekenaars: DAVID JORISZ, eigenlijk JORIS DE CONAN, die tevens een bekwaam glasschilder was, doch meer bekend is door zijne geestdrijverij, geb. in 1501, † 26 Augustus 1551 en ANTONIE TER HEMMEL, die in het midden der zeventiende eeuw leefde.

De Beeldhouwer WILLEM VAN TETRODE DANIELSZ, die in de zestiende eeuw geleefd heeft.

De Staatkundigen: Mr. CLAAS DUYST IJSBRANDSZON, die in het jaar 1441 naar Kopenhagen gezonden werd, om het bestand te sluiten tusschen Holland, Zeeland en Westfriesland en de steden Lubek, Hamburg, Rostok, Straalsond, Wismar en Lunenburg; Mr. ADRIAAN VAN LEYDEN, † 26 November 1562, na, onder anderen, in 1555, wegens Holland, bij de overdragt der Nederlanden, door Keizer KAROL V, aan zijnen zoon FILIPS II, Koning van Spanje, naar Brussel te zijn afgevaardigd; Mr. LEONARD DE VOOCHT of DE VOOCH, † in 1602, na in 1588 Ambassadeur aan het hof van Engeland en het jaar daar-

na, aan dat van Schotland te zijn geweest; Mr. DIRK MEERMAN, geb. in 1567, en † 1631, na, in het jaar 1613, als Ambassadeur naar het hof van Engeland te zijn gezonden; Mr. GOVERT BRASSER, † 29 April 1633, als Thesaurier-Generaal der Unie; Mr. EWOUDE VAN DER DUNEN, geb. 31 Julij 1574, † 16 Mei 1633, die in 1618, als buitengewoon Ambassadeur aan JACOBUS I, Koning van Engeland, gezonden werd; Mr. JACOB KAMERLING, † 2 Maart 1640, na, in 1620, in staatlijk gezantschap naar Engeland te zijn geweest; Mr. NICOLAAS VAN KINSCHOT, geb. in 1584, † in 1660, als Pensionaris zijner geboorteplaats, na eerst het ambt van Fiscaal van Holland bekleed te hebben; CHRISTOPHORUS DELPHICUS of CHRISTOFFEL VAN DELFT, die, na door den Koning van Zweden, tot Koninklijke Rijksraad, Burggraaf en Graaf van Dona te zijn verheven, in het jaar 1667, buitengewoon Ambassadeur bij den Staat der Vereenigde Nederlanden was; Mr. DIRK MEERMAN, geb. in 1610, † in 1680, na zeer vele staatscommissiën met wijsheid en vroomheid bediend te hebben; Mr. HENDRIK VAN BLEISWIJK, geb. in 1640, † in 1703, die in 1700 benoemd werd tot den handel met den Franschen Gezant d'AVAUZ, ten einde te beproeven, of de oorlog over de Spaansche successie niet kon worden voortgekomen; Mr. ANTHONY HEINIUS, geb. in 1641, † in 1720, als Raadpensionaris van Holland; Mr. DIDERIK DURVEN, die van 1729 tot 1732, Gouverneur-Generaal van Neerlands-Indië was; Mr. ADRIAAN VAN VREDENBURGH, geb. in 1680, † 5 November 1759, na, van 1702—1714, Secretaris van het Hof van Holland te zijn geweest; Mr. PIETER VAN BLEISWIJK, geb. in 1724, † 29 October 1790, die, tot in het jaar 1787, het ambt van Raadpensionaris van Holland heeft waargenomen.

De Zeevaarder: CORNELIS MATELIEF DE JONGE, die in het jaar 1608, als Opper-Admiraal over dertien rijkgeladen schepen, naar Oost-Indië stevende, en door twee zegepralen bij Malakka, den naam van *Held van Malakka* verwierf.

In het jaar 1288 hielpen die van DELFT WILLEM II, Graaf van Holland, tegen de West-Friezen, en kwamen, bij 's Graven nederlaag, den 12 Januarij des volgenden jaars, op vijf na, allen om.

WOLFAART VAN BORSSLE, Heer van *Ter Veere*, en voogd van JAN I, Graaf van Holland, door zijne heerschzucht in haat bij de gemeente der Hollandsche steden geraakt zijnde, zoodat zelfs Dordrecht zich met kracht van wapenen tegen hem verzette, begaf zich, in het jaar 1299, met den Graaf, in den nacht van 1 Augustus, uit 's Gravenhage naar Zeeland, ten einde dáár volk bijeen te brengen, om Dordrecht, te bedwingen. Als zijn vertrek uit 's Gravenhage ruchtbaar werd, kwam alles in beweging. Men zette de reizigers na, en achterhaalde hen bij Vlaardinghen. De Graaf werd naar 's Gravenhage terug gebracht, en WOLFAART moest zich gevangen geven. Hij werd, nevens zijne vrouw, die bij hem was, naar DELFT gevoerd, en gezet op een steenenhuis, d. i. slot of gevangenis, dat destijds aan den hoek van de Choorstraat stond. Het volk, met eenen sellen haat tegen hem ingenomen, intusschen op de been geraakt zijnde en voor het huis zamen scholende, eischte dat hij aan hen zou worden overgeleverd of, dat men anders het huis in brand zoude steken. Die van binnen haalden hem nu van boven, scheurden zijne vrouw, die met hem één lot wilde ondergaan, van hem af, en stieten hem, wapenloos en zonder barnas, ter deure uit onder het volk, dat, met eene onbeschrijfelijke razernij, op hem aanviel, en hem door duizende wonden om het leven bragt.

Toen in het jaar 1504 Guise I, Graaf van *Vlaanderen*, in Holland geland was, en verscheidene steden, waaronder ook *DELFT*, Vlaamsche besetting ingenomen hadden, waren de Delvenaars echter de eersten die, door zekeren *OKKERS* in beweging gebracht, de Vlaamsche besetting ter stad niddroven, bij welke gelegenheid er eene bloedige slagting onder de Vlamingen voorviel, naar welke zekere gracht binnen *Delft*, nog de *Vlamingstraat*, en zekere brug de *Bloedbrug* genaamd worden.

Aangezien *DELFT* de eenige stad was geweest, die zich tegen de keus van Hertog *ALBRECHT VAN BUIJKEN*, tot *Ruwaard van Holland*, had durven verzetten, hadden zich de Delvenaars daardoor den haat van den Hertog op den hals gehaald. Toen zij nu later den *Kabeljauwschen* en den afgezette *Baljuw van Kennemerland*, *JAN VAN BLOKWERK*, te veel voets gaven, belegerde de Hertog, in het jaar 1389 de stad. Toen de gracht reeds op één punt gedempt was, ging de stad, na een beleg van tien weken, over, waarna de ingezetenen gemoodzaakt werden 10,000 oude schilden (14,000 guld.) op te brengen, en de stad geheel werd ontmanteld. Naderhand hebben de Delvenaars echter weder de gunst des Hertogs weten te verwerven, en hem bewogen, om zulks, door het verleenen van onderscheidene voorregten, te erkennen. Onder anderen gaf hij hun, bij brief van 8 September 1389, vrijheid om eene haven te mogen graven tusschen *Overschie* en de *Maas*, om alle waren en koopmanschap daardoor te kunnen vervoeren, terwijl hij bovendien die vaart veel voorregt gaf, hetwelk de oorsprong van de tegenwoordige stad *Delfshaven* geweest is.

In het jaar 1396, hielpen de Delvenaars Hertog *ALBRECHT* de tegen hem opgestane *Friezen* bij *Kuinder* verslaan, en de *Engelschen*, die in 's Hertogs dienst en van de *Friezen* gesloten waren, gelukkig verlossen. Kort vóór of omtrent dezen tijd, hadden zij verlof verkregen, om hunne poorten weder op te bouwen en te sluiten en hunne vesten uit te diepen.

In het jaar 1420 zoude er eene overeenkomst tusschen die van *DELFT*, *Alkmaar* en *Oudewater* gesloten zijn, om elkanders burgers, als eigen inboorlingen, het burgerregt toe te kennen; van daar, dat men op sommige openbare gebouwen de wapens dezer drie steden naast elkander vond, althans die van *Alkmaar* en *DELFT* zag men nog langen tijd op openbare gebouwen te *Alkmaar*.

Te *DELFT* werd, in het jaar 1428, de zoen tusschen *Vrouw JACOBA* en haren neef *FILIPS*, Hertog van *Bourgondië*, getroffen, waarbij eerstgenoemde het beheer over de graafschappen *Holland*, *Zeeland* en *West-Friesland* afstond, alleen den titel van *Gravinne* voor zich behoudende. De gezegde *FILIPS* vergunde, in het jaar 1448, bij eenen brief, door hem in de maand *April* te *Brussel* afgegeven, om de muren weder op te halen, en die met torens en andere werken te versterken.

In het jaar 1477 togen de *Edelen van DELFT* uit, met die van *Haarlem*, *Amsterdam* en *Alkmaar*, om *ALBRECHT*, den tweeden Heer van *Schagen*, die tegen den Graaf was opgestaan, tot onderwerping te brengen, hetgeen ook gebeurde.

Eene zware ramp trof de stad *DELFT* den 15 Mei 1536 door eene fellen brand, die onvoorziens zoodanig de overhand nam, dat het grootste gedeelte der stad in korten tijd in de asche werd gelegd. Het getal der verbrande huizen werd op meer dan 2500 begroot, terwijl er nauwelijks 500, meest van de slechtste, staan bleven. De beide parochiekerken, met meer andere kerken en kloosters, het Raadhuis,

met alle schriften en papieren daarin berustende, werden mede door de vlammen verwoerd. Ook geraakten er vele monschen bij om het leven. Allen die over DELFT geschreven hebben, verhalen het bedrijf van eenen ootjevaar, die, stjne jongen uit dien brand niet hebbende kunnen reddē, eindelijk, na veel omvliegens en geklapwiek, met uitgespreide vlerken, op het brandend mest viel, en zich, nevens zijn kroost, door de vlam verteeren liet. Na dezen brand is de stad echter schooner herbouwd geworden.

Ofschoon men, uit vrees voor de woede der beeldstormers, de voornameste beelden en sieraden uit de kerken had doen wegnemen, viel echter een hoop woedende wijven, gevolgd wordende door het geheele rot der beeldstormers, in het jaar 1566, op het Minderbroedersklooster aan, en vernielde daar alles, zonder zelfs het kostbaarste te sparen, waarna zij, toen hier niets meer te verwoesten viel, ook in de andere kloosters en kerken op dezelfde wijze huis hielden.

In het jaar 1568, kregen de Onroomschen verlof, volgens een ordonnantie van den Stadhouder WILLEM I, Prins van Oranje, in dato 29 Januarij van dat jaar opgesteld, om hunne godsdienst, buiten de stad, in zekeren kooltuin, uit te oefenen. Doch in datselfde jaar verliepen de zaken der Onroomschen dermate, dat er te DELFT onderscheiden personen, ter zake van de godsdienst, werden omgebragt.

De stad ging, den 26 Julij des jaars 1572, aan de Staatse zijde over, en WILLEM VAN LUXEM, Graaf van der Mark, trok er binnen. De nieuwe kerk werd toen dadelijk aan de Hervormden ingeruimd, die naderhand ook de andere verkregen. LUXEM, een man van onbesuinde wreedheid, die, reeds in Augustus van het jaar 1571, eenen Delftschen Karthuiser-monnik, in het gemeen ZALBAE JOOST genaamd, te Brielle had doen ophangen, deed, nog voor het einde van het jaar 1572, eenen Delftschen Priester, CORNELIUS MUIS (CORNELIUS MUIJUS) geheeten, hierboven (bl. 237) door ons, onder de bekwame Godgeleerden opgegeven, te Leyden eerst geweldig folteren, neus en andere uitwendige leden afsnijden, en daarna dienzelfden smadelijkea dood ondergaan. Deze onmenschelijkheid werd bij 's Lands Staten en den Prins van Oranje zoo hoog opgenomen, dat LUXEM, den 5 Januarij des jaars 1573, te DELFT gevangen genomen, en sodert afgedaankt werd.

In het jaar 1573, trokken vele burgers van DELFT, onder welke JOAN VAN OLDENBARNVELD, naderhand Advocaat van Holland, zich bevond, nevens de burgers van verscheidene andere steden uit, om het, toen door de Spanjaarden belegerde, Haarlem te ontzetten; doch zij werden met zwaar verlies afgeslagen. Van DELFT alleen bleven zes en zeventig man.

DELFT, ofschoon somtijds aangezocht, om de Spaansche zijde te kiezen, heeft echter altoos de zijde der Staten gehouden, en de stad is, in den Spaanschen oorlog niet aangevallen geweest.

Een onbegrijpelijk groot nadeel, leed de stad, den 12 October 1654, door het springen van het kruidmagazijn, dat wel buiten het oog van de menschen in het Noordwesten van DELFT, maar toch binnen de stad stond. Dit gebouw, hetwelk toen tussehen de tachtig en negentig duizend ponden buskruid bevatte, vloeg des voormiddags ten half elf ure, met eenen geweldigen slag, in de lucht, sonder dat er iets van overbleef dan een pool, met vijftien of zestien voeten waters. De naaste huizen werden verpletterd of geweldig beschadigd; van de twee nabijgelegen Doelen zag men niets meer, dan eenige dikke stompē van boomen, en eenige roeden in het rond was alles tot den grond toe verwoest.

Het getal huizen, die ten eenemale omgekeerd waren, en waarvan men niets zag dan eenige stukken muurwerk, gebroken balken, hoopen steenen en puin, werd op over de twee honderd begroot. Behalve deze waren over de drie honderd huizen van huane daken en glazen ontbloot, en voorts was er geen huis in de stad, dat niet, door het daveren van den slag, eenige schade, zoo van buiten als van binnen aan het huisraad geleden had. Van het stadhuis waren meest alle glazen uitgevallen. Beide de kerken waren zoodanig gehavend, dat zij onbruikbaar waren, om er de godsdienst in te oefenen; hoewel de fraaije graf-tombe van *WILLEM I, Prins van Oranje*, niet het minste geleden had. Alle de overige godshuizen, waaronder ook het Leprozenhuis, buiten de stad staande, en andere openbare gebouwen, hadden mede, het eene meer het andere minder, schade geleden. De geheele stad daverde en dreunde, de slag werd tot aan het einde van Holland aan den Helder, op het eiland Texel, aan de Noordzee, ja zelfs in eenige provinciën buiten Holland gehoord. Vele menschen kwamen ongelukkiglijk om het leven. Geknotte ledematen, werden met de pannen, steenen, balken en stijlen der gebouwen door de lucht gevoerd, en ver van de plaats, alwaar ze eerst door den slag getroffen waren, nedergeworpen. Het getal der omgekomenen, die maar ten deele, onder het puin der ingestorte gebouwen, gevonden werden, heeft men nooit regt kunnen te weten komen. Men rekent, hetgeen echter verwonderlijk soude zijn, dat er niet meer dan vier en vijftig menschen dadelijk dood zijn gebleven, maar als men mede telt die, welke naderhand door het instorten der muren omkwamen, nevens de gene, die, gekwetst geweest zijnde, kort daarna overleden, wordt het getal op omtrent vier honderd begroot. Een doerlijk gezigt verwekten de gekwetsten, die, van armen of beenen beroofd, lagen te sieltogen, terwijl men, bij gebrek aan Heelmeeesters, geen vaardige hulp kon toebrengen. Onderscheidenen, die alles, behalve het leven, verloren hadden, moesten naar elders vervoerd worden, om, onder het opzigt van buiten de stad wonende vrienden, te worden genezen. Eenige sonderlinge toevallen heeft men in deze algemeene ramp opgemerkt. Een meisje, van ruim een jaar oud, geraakte, in een kinderstoeltje, onder het puin begraven, en werd, na verloop van omtrent vier en twintig uren, met eenen appel spelende, gezond onder het puin gevonden. Verscheidene oude lieden werden insgelijks, na verloop van eenige uren, levendig onder de ingestorte huizen terug gevonden. De scholieren uit de Latijnsche school, willende vlugten, zoudan, naar alle waarschijnlijkheid, door het dak van het gebouw, dat ten zelfden tijde op straat gesmeten werd, vorpletterd sijn geworden, indien niet eenigen, in den doorgang, door de haast gevallen zijnde, den loop der overigen gestuit, en daardoor zich selven en hunne makkers behouden hadden. De schilder *FASCIUS*, hierboven (bl. 239) vermeld, in zijn eigen huis iemand uitschilderende, werd, nevens dese en eenige andere personen, jammerlijk verpletterd. Waarschijnlijk sou het getal der dooden nog veel grooter geweest sijn, zoo niet eene aanmerkelijke menigte van ambachtslieden ter stad uit, naar de, juist op dese dag invallende, Schiedamsche varkenmarkt en Voorburgsche kermis getrokken waren. De Staten van Holland stonden der stad naderhand eene gift van honderdduizend gulden toe, om onder de burgerij verdeeld te worden, welke som echter als veel te gering tot vergoeding der geledenen schaden werd aangemerkt. De voorzorg, die men voor den sedert gebouwden kruitdoren heeft gedragen, heeft DULF voor dergelijke zware rampen bewaard.

DELFST had ook zijn deel in de onlusten, die in den jare 1672, over de verheffing van *WILLEM den III, Prins van Oranje* ontstonden. Den 29 Junij van dat jaar verspreidde sich in den namiddag een algemeen geroep door Maaslandsluis en het geheele omliggende land, dat allen, die het met het Land en zijne Hoogheid wel meenden, sich, des anderen daags 's morgens, met het aanbreken van den dag, in volle wapenrusting gereed zouden houden, om eenen korten togt ten dienste van den Lande te doen; hetwelk de visschers en boeren zoo aanmoedigde, dat deze, den 30 Junij, ten vier ure reeds bijeen waren en gezamenlijk, omtrent 800 man sterk, nevens meer dan 100 burgers, uit deze en gene stad vrijwillig daarbij gekomen, regt op DELFST aantrokken, daar zij ten half negen aankwamen, en sich voorts van eene poort meester maakten, terwijl zij alle de andere poorten en waterboomen sloten, de schuiten ophielden en het stadhuis rondom bezetteden. Nu dwongen zij der wethouderschap eene schriftelijke belofte af, dat deze den Prins tot Stadhouder verklaren en het eeuwig edict vernietigen zou. Men gaf hun genoegen en zij vertrokken. Doch in Augustus, ontstond er een nieuw oproer onder de Delftsche burgerij zelve. Men had argwaan tegen de wethouderschap opgevat, die nu vermeerderd werd, doordien er eenig oorlogstuig, in twee herbergen, dicht bij de Rotterdamse poort, bijeen gebragt was. De burgers zamengerot, kwamen vóór ééne der twee herbergen, begeerende te weten, wat men met dit oorlogstuig voorhad. Doch alsoo zij hierop scherp en spijtig werden bejegend, verlangden zij nog heviger, te vernemen wat van de zaak was, en begaven sich derhalve terstond naar het huis van *VAN DER CUIJ*, Opziener van het ammunitiehuis, aan wien zij vroegen, waarom in de huizen van bijzondere personen zoo vele wapenen gebragt waren, en dewijl zij hierop geen voldoende antwoord ontvingen, gingen zij weder naar de twee voorgemelde herbergen, waar intusschen de deuren en vensters gesloten werden. De lieden, welke sich in eene dezer herbergen bevonden, hadden de onvoorzigtigheid van uit de bovenvensters, met steenen, onder de steeds meer en meer in getal toenemende burgers te werpen. Nu werden de glazen ingesmeten en men nam sich voor, het huis van achteren te bezetten; maar terwijl de burgers derwaarts liepen, had men eenige gewapende manschappen van veraf weten in te laten, en toen deze nu op de van achteren aandringende burgers schoten, zoodat er één in het hoofd en een ander aan de keel geraakt werd, viel men het huis zoo verwoed aan, dat men deuren en vensters open brak, met onstuimigheid er binnen drong en het geheel uitplunderde. Nu wilde men weten, wie last gegeven had, om met scherp te schieten, en alsoo de Kapitein *GRASWINCKEL* genoemd werd, liepen eenigen mede naar diens huis, om het insgelijks te plunderen. Van dien tijd nam het morren van de gemeene schutters zoodanig toe, dat vier compagniën burgers, omtrent 800 man sterk, den 30 Augustus, op den Doelen zamen kwamen, en den Prins, nu reeds Stadhouder geworden, schriftelijk verzochten, dat hij de wethouderschap uit de dienst ontslaan wilde. Deze deed echter vrijwillig afstand, en de nieuwe Regenten werden, op den 10 September 1672, door den Prins aangesteld.

Op den 8 Februarij des jaars 1742, des namiddags ten 2 ure, is er, door het springen van een goed deel van eene kruidmakerij, een kwartieruurs ten westen van de stad gelegen, wederom eene aanmerkelijke schade aangerigt. Twee geweldige en kort op elkander volgende slagen deden eerst het korrelhuis, toen het harphuis en daarna eene

stroof met kruid in de lucht vliegen; terwijl eene tweede stroof zwaar beschadigd, en acht kruidmolens vernield werden. Vier arbeiders werden tot stukken en brokken verbrijzeld, en twee andere zwaar gewond. De stallingen werden vernield, en onderscheidene paarden gedood. De brand was reeds in de hooisolders geslagen; doch werd gelukkig gebluscht; gelijk ook het gevaar dat twee naastgelegene kruidmagazijnen liepen, door onverwilde hulp, tijdig werd afgewend. De slag had ondertusschen het naaste warmoesland ten eenenmale verwoest, het gezaaide ontbloomd, de broeiramen vernield en de boomen uit den grond gerukt. Aan onderscheidene huizen buiten en binnen de stad, was ook vrij wat schade aangerigt; terwijl de schrik onder de ingezetenen onbeschrijfelijk was. De schade door dit ongeluk veroorzaakt, werd op omtrent vijftig duizend gulden begroot.

Zoodra men te DELFT vernomen had, dat WILLEM IV, Prins van Oranje, tot Stadhouder van Zeeland benoemd was, vervoegde zich de gemeente, den 29 April 1747, voor het stadhuis, begeerende, dat men dien Vorst daar eveneens tot Stadhouder zoude doen uitroepen. De Regeering zocht echter naar huis te gaan, zonder hiertoe besloten te hebben; doch het volk noodzaakte haar terug te keeren, en op nieuw over het gewigtig stuk te raadplegen. Terwijl zij hiermede bezig was, trokken eene groote menigte, opgezetenen van Maasland, Maaslandsluis en Vlaardingen, met stokken en vorken gewapend, de stad in, zich plaatsende voor het stadhuis. Doch toen, na zeven ure des avonds, het oranjevaandel nitgestoken, en de Prins van wege de stad tot Stadhouder van Holland verklaard was, trokken zij allen af, zonder eenige baldadigheden te plegen.

Toen, in het jaar 1748, de regering in de meeste steden van Holland door den Prins-Kerstadhouder veranderd werd, was het volk te DELFT tamelijk rustig geweest, tot in het begin van November, wanneer er beweging ontstond, ter gelegenheid, dat de Prins een der Veertigen tot Schout der stad zocht te doen benoemen, die bij de meeste Leden en hij het gemeen niet zeer geacht was. Men bracht dan te wege, dat er een verzoekschrift aan den Prins ontworpen en geteekend werd, waarbij men begeerde, dat hij iemand anders tot Schout zou aanstellen. Intusschen had de Vroedschap niet durven nalaten den persoon, door den Prins aangewezen, nevens twee anderen, tot Schout te benoemen. Doch het verzoekschrift van een aanzienlijk gedeelte der burgerij stremde de verkiezing. Zoodat toen 's Prinsen Gemagtigden, den 9 December, te DELFT kwamen, de regering, den 16 dier maand, wel ontslagen, maar, behalve een enkel Lid der Vroedschap, wederom aangesteld werd, en de Staten de plaats van Schout, wat later, op het voorstel van den Prins, vervulden; doch de Heer, wien hij te voren het schoutsambt had toegeschikt, werd voorbijgegaan, waardoor naderhand alles in rust bleef.

In het jaar 1786 rigtte men te DELFT mede een exercitiegenootschap op, van hetwelk vele leden, benevens die van andere steden, naar Elburg trokken, ten einde de zijde der dusgenaamde Patriotten te ondersteunen en waarop ook een gedenkpenning bestaat. De leden van dit genootschap werden, ten gevolge van de kort te voren plaats gehad hebbende verandering van zaken, den 18 September 1787, uit den eed, als zoodanig, ontslagen en als burgers en schutters in stads-eed genomen. Den volgenden dag vertoefde zich voor de Haagsche poort een hoop volks uit het laagste gemeen van het naburige 's Graveshage, naar gissing 400 man sterk en wel voorzien van geweren en

patroontassen, terwijl zij, die deze misten, bijlan, stokken of vlaggen voerden. De Haagsche poort, die op de tijding van den aantogt dazer plunderzieke bende gesloten was, en bij welke men hem, met vriendelijke woorden, zocht op te houden, werd welhaast opengebroken en gaf doortogt aan den woesten hoop, die, onder het geweldig schieten met kogels, de stad instroomde. Wederstand bieden was der ontwappende burgerij, in den beginne, volstrekt onmogelijk. Terwijl deze zich, zoo goed als in die verwarring geschieden kon, wapende, en schikking maakte, om haat te trekken van het, voor het stadhuis geplaatste, kanon, was de ingedrongen volkshoop reeds in onderscheidene gedeelten der stad aan het plunderen. Een twintigtal huizen moest der woede van die toomellooze bende ten doel staan, waarbij zij zeer wel die wist uit te kiezen, waar Patriotten woonden, ofschoon men, bij vergissing, ook de schendzieke handen sloeg aan het huis van den Ond-Burgemeester *de Röm*; doch de plundersaars betuigden hier verkeerd te zijn geweest, en verzochten den geplunderde, de geleden schade te willen opgeven, waarvoor men hem alsdan vergoeding beloofde, doch hij voldeed hieraan niet. Door goede woorden, door eenen drinkpenning, door ruim wijn te schenken en door smeekende voerspraak bleven eenigen der met plundering bedreigden verschoond of leden weinig overlast. Bovenal stond het Societeitshuis aan hunne woede ten doel. Het daarvoor staande wachthuis werd in het water geworpen, welken weg eerlang ook het aan stukken geslagen huisraad volgde. Het huis werd geheel uitgeplunderd en sou gewis nog verdere schennis geleden hebben, indien de burgerij geen wederstand geboden had, waartoe zij zich van kanon en klein geweer bediende. Het geweldig schieten deed de kogels in de huizen vliegen. Op den steep van het Societeitshuis werd een Haagsche plundersaar doodgechoten; terwijl er niet weinigen gekwetst werden. De Burgerij, meer en meer in de wapenen komende, noodzaakte eindelijk de woedende menigte tot wijken. Onder dit wijken maakte zij, hoe langs hoe meer, in verwarring en het doodschieten van twee der vliagtenden, deed de overigen hunne schreden verhaasten, zoo dat zij, welhaast tot aan de vest vervolgd, geen andere uitkomst zagen, dan het water aan het zogenaamde Duivelsgat in te gaan; hier ontkwamen velen het met zwemmen, terwijl de burgers op hen schoten; doch eenigen verdronken; sommigen wisten nog de Haagpoort uit te graven; zoodat Delft, vóór drie ure in den namiddag, zich van deze plunderbende verlost zag, waarna de stad voorts in rust bleef.

De stad Delft bezit de ambachtsheerlijkheden: Poortland, Schoonderloo, Overschie, Kougenban, 't Hef-van-Delft, Vrijeban, Hoog-en-Woud-Harnasch en Biesland. In het jaar 1580 heeft zij ook van de Gravin van *AREMBERG* het regt van den Leydschendam gekocht. Voorheen bezat Delft mede de heerl. Voorburg; maar deze heeft zij, eenige jaren geleden, aan de gem. Voorburg zelve, verkocht.

Het tegenwoordige wapen van Delft is een schild van zilver, beladen met eenen paal van sabel, welke paal, naar men wil, een loepend water zoude verbeelden. Het schild is gedekt door eenen kroon, en ter wederzijde vastgehouden door eenen klimmenden leeuw. Waarschijnlijk heeft *GODEVAART de Bultenaar, Hertog van Lotharingen*, aan de door hem bewaarde stad, een wapenteeken verleend, bestaande in een kasteel of burgt, op eenen vlakken grond, voorzien van een groote poort of hamei, waarin zich een leeuw als brallende voordoet, houdende met zijne voorpooten een schild van zilver, gebroken met

ondergaande strepen van sabel. Dit wapen schijnt, na de vergroo-
ting der stad, door Graaf WILLEM II en Floris V verandering ondergaan
te hebben; vertoonende toen twee poorten met hameljen voorzien, met
een stroomend water tusschen beiden. De slooping der poorten en
bolwerken, op last van Hertog ABRAMUS, gaf mede eene verandering
aan het wapen, vertoonende twee staande leeuwen, met een water op
een schild van zilver tusschen beide, doch vermoedelijk heeft gezegde
ABRAMUS, nadat de burgers van DELFT weder op de lijst zijner gun-
stelingen gesteld waren, hun wapen, ten jare 1304, weder veranderd,
en daarin tot eene blijvende gedachtenis aan zijne overwinning op hen
in 1268, twee leeuwen gesteld, een als die in het wapen van Beijeren
voorkomen. Dit wapen is lang in gebruik geweest, zoo als uit de duiten
voor de assen binnen DELFT, in het jaar 1546 geslagen, gelijk mede
uit eene kaart, met dat wapen voertien en van datzelfde jaar, blijkt.

DELFT, burgr. in het Land tusschen Maas en Waal, prov. Gel-
derland, kw., distr., arr. en $\frac{1}{2}$ u. W. van Nijmegen, kant., gem.
en $\frac{1}{2}$ u. N. O. van Bruten, aan den Waaldijk.

DELFT (HOEF-VAN-), gem. in Delfland, prov. Zuid-Holland. Zie
HOEF-VAN-DELFT.

DELFT (NIEUWE-), naam, onder welken, bij oude schrijvers, een
gedeelte, en wel het door GEMEVAERT den Bultenaar, Hertog van Lotha-
ringen, aangebouwde en bemuurde gedeelte der stad DELFT, prov.
Zuid-Holland, voorkomt.

DELFT (OUD-), naam, onder welken, bij oude schrijvers het dorp
of gehucht voorkomt, dat voor het jaar 1071 reeds bestond, ter
plaatse waar nu de stad DELFT, prov. Zuid-Holland, gevonden wordt.

DELFT (OUDE-), gracht in Delft, prov. Zuid-Holland, welke,
naar men wil, nog een overblijfsel zoude zijn van de gegaven vaart
of gracht, waarvan de stad Delft zijnen naam ontleent.

DELFT (POORTERIJ-VAN-) of het POORTLAND, streek lands in
Delfland, prov. Zuid-Holland, arr. 's Gravenhage, kant. Delft, gem.
Oeverstree- en Hoogeban, O. en Z. van de stad Delft.

DELETSCHEVLIET of DELETSCHVLAART, naam, welken men gewoon-
lijk geeft aan een gedeelte der VIJVER, prov. Zuid-Holland, die de
trekvaart tusschen Delft, 's Gravenhage en Leyden uitmaakt. Zie VLIET.

DELFTHAVEN, st. in Schieland, prov. Zuid-Holland. Zie DELFTHAVEN.

DELFTSLAND, halj. en hoogh., prov. Zuid-Holland. Zie DELFLAND.

DELFZIJL, kerk. ring, prov. Groningen, klass. Appingedam.

Deze ring bevat de volgende 10 gem: Bierum, Delfzijl, God-
linze, Helvierda, Jukwent, Krewert, Losdorp, Solwerd-
en-Mersum, Spijk en Uitwierda. Men heeft er 11 kerken, welke
door 10 Predikanten bediend worden en telt er 4400 zielen.

DELFZIJL, gem. in Fivelge, prov. Groningen, arr. en kant. Ap-
pingedam, (1 k. d., 8. m. k., 4. s. d.); palende N. aan de gem. Bierum,
N. O. aan de Eerns, Z. O. aan de gem. Termunten, W. aan Appingedam.

Zij bevat de vesting Delfzijl, de d. Farmsum, Heveskes, Meet-
huizen, Oterdum, Uitwierda en Weiwerd, de b. Biessum,
beveens de gh. Amswaer, Gepswear, Heveskesklooster of
Klooster-Oosterwierum, Ideweer, Nienhuis, Opmeden,
Tuikwert, Warven en Wildehof; telt 622 h. en ruim 4200
iow., die meest hun bestaan vinden in den landbouw, de veeteelt en
de scheepvaart en zommigen in rederyen. Ook heeft men in deze gem.
2 scheepstimmerwerken, 1 houtzaggmolen, 2 lijnbanen, 2 steenbak-
kerijen, 5 kalkbrandkerijen; 1 olie- en 5 koorn- en pelmolens.

De Herv., die er 4000 in getal zijn, maken 6 gem. uit als: eene van Delfzijl, Farmsum, Heveskes-en-Weiwert, Meethuizen, Oterdum en Uitwierde.

De R. K., van welke men er ruim 200 telt, maken een stat. uit, die tot het aartspr. van Groningen behoort, en door éenen Pastoor bediend wordt.

De Doopsgez., die men er aantreft, worden tot de gem. van *Leermens-en-'t Zand* gerekend. — De Evang. Luth., die er wonen, behooren tot de gem. *Winschoten-en-Winschoterzijl*.

Er zijn in deze gem. 7 scholen als: ééne te Delfzijl, ééne te Farmsum, ééne te Heveskes, ééne te Meethuizen, ééne te Oterdum, ééne te Uitwierde en ééne te Weiwert.

De vesting **DELFRIZ**, naar de Groninger uitspraak, **DELFRIZ**, in het Lat. **ARX DELPSILIA** of **CASTRUM DELPSILIANUM**, ligt aan de uiterste noordoostelijke grens des rijk, 5½ u. N. O. van Groningen, 1 u. O. ten N. van Appingedam, aan de Eems, ter plaatse, waar zich het Damsterdiep daarin ontlast; 53° 17' 50" N.Br., 24° 52' 12" O.L. Zij ontleent haren naam van de zijlen of sluizen, aldaar gelegen in de Oude-Delf, thans het Damsterdiep geheeten. Aangezien er aan het behoud dezer sluizen veel gelegen is, zoo heeft men, ten einde daarvan altijd meester te blijven, aldaar, ten tijde der Saksische beroerten, in de vijftiende eeuw, een blokhuis gesticht, waaraan men den naam van **DELFRIZ** gaf, en dit is de eerste oorsprong dezer vesting, die daarna zoo merkwaardig geworden is. De Hertog van **ALBA**, in het jaar 1568, met een leger van 16,000 man, de prov. Groningen ingerukt zijnde en de bekwame gelegenheid dezer plaats opmerkende, zond den kundigen en dapperen Spaanschen Ingenieur **PACCIOTTO**, nadat hij Graaf **LODOWIJK**, den 21 Julij 1568, bij Jemgum of Jemmingen, geslagen had, derwaarts, om aldaar eene stad te bouwen, in welke het d. **Farmsum**, aan de overzijde der Delft, bezuiden **DELFRIZ** gelegen, mede zoude zijn ingesloten geweest, en waaraan hij den naam van **Marsburg**, naar den Oorlogsgod **Mars**, wilde geven. Het doel van dit ontwerp was, wel voornamelijk, om den mond der Eems te kunnen sluiten, en de stad Emden, welke niet anders dan door dien mond der Eems hare zeevaart onderhouden kan, van die zijde, den toevorst af te snijden, en daardoor haren geheelen koophandel te stremmen; want hij was zeer op die stad verbitterd, omdat zij de Nederlanders, die om het geloof gevlugt waren, binnen hare muren ontvangen en hun eene veilige schuilplaats verleend had. Reeds had hij eene teekening van de wallen en grachten dezer nieuwe stad doen in gereedheid brengen. Ook had hij eene plaats uitgekozen, tot stichting van eene parochiekerk, tot inwijding van welke hij den onlangs aangestelden Bisschop van Groningen, **JORAN KNYP**, tot zich ontbood. Doch de stad Groningen, met wie **ALBA** destijds nog bevriend was, zeer wel begrijpende, dat deze plaats, zoo dicht aan de zee gelegen, haren handel alsdan aanmerkelijk afbreuk zou doen, wist den Hertog over te halen, om van zijn voornemen af te zien, waardoor de bouw der nieuwe stad achterbleef. Men legde er echter eene kleine schans van vier bolwerken aan, welke men **Marsseburg** noemde, vermeld in eene raadspublicatie van 22 April 1572. Eene andere schans, aldaar naderhand bij gelegd, heette de **Opslag**. In het jaar 1577 was deze sterkte in groot gevaar, om geslecht te worden, uit oorzaak van de verzoeken, te dien einde door de Regering der stad Groningen gedaan, die beducht was, dat de Ommelander Heeren zich van

deur sterkte, ten nadeele van hünne stad, mochten bedienen. Zij beriepen zich op het verdrag door de Staten der provincie Groningen, in het jaar 1536, met de Gouvernante MARIA VAN OOSTENRIJK, Koningin van Hongarije, aangegaan, als waarbij bedongen was, dat alle de vestingen ten platten lande zouden vernietigd worden, beweerende, dat alzoo de versterking dezer plaats, in het jaar 1568, met dit verdrag strijdig zou geweest zijn. Aangezien echter de provincie Holland deze vesting van veel aangelegenheid achtte, is zij in wezen gebleven en versterkt, vooral in de jaren 1696 en 1697, gedurende de onlusten tussehen de stad Groningen en de Ommelanden, door den beroemden vestingbouwder MEXHO BARON VAN COENBOON. De oude schans is nog in wezen en kan nu zoo veel als tot citadel verstreken, doch zij is aan de noordzijde met eenen dubbelen wal, zijnde eene boven- en een benedenwal, ongeven; bestaande de vesting thans uit vijf bastions en het havenfront; ook hebben de Franschen, aan den kant der rivier, een zeer sterk blokhuis gebouwd. Aan de oversijde van de haven ligt een boornwerk, het Kostverloren genoemd, dienende, om de brug te dekken, over welke men van DELFELZ naar Farmsum gaat.

De plaats heeft drie poorten, als: de Landpoort ten N., de Waterpoort ten O., welke bij hoog opkomende vloedén geheel gestopt wordt, en de Farmsumerpoort ten Z. Men heeft er eene redelijk ruime haven, die zich binnenwaarts langs de zuidzijde der vesting uitstrekt, en zeer wel gelegen is, om in en uit te loopen. Deze haven werd voorheen voor de beste van geheel ons Vaderland gehouden, als biedende, gelijk de Ruyter ondervonden had, eene veilige en ruime ligplaats voor de oorlogs- en groote koopvaardij-schepen aan, doch sedert vele jaren is zij, door de ophooping van het slijk in haren boezem, zeer verminderd, en heeft voor het oorlogschip geene diepte genoeg meer; hoewel zij nog, in den winter van 1836 op 1837, aan niet minder dan 16 zeeschepen, waaronder van over de 200 ton, met kostbare ladingen, eene veilige leg- en schuilplaats heeft verschaft, toen deze, bij de onverwacht invallende vorst, op het einde van het jaar, het dreigend gevaar van het ijs in die haven ontweken. Zij kan, des noods, beschermd worden, door het geschut der bolwerken, die oostwaarts de Eems bestrijken.

De inw. der vesting vinden hun bestaan in een weinig landbouw en eene geringe visscherij, scheepvaart en handel. Ook heeft men er twee lijnbanen en eenen korenmolen.

Onder de openbare gebouwen telt men het Kommandantshuis, de Kazerne, het Arsenaal en de Magazijnen.

De Herv., die hier 800 in getal zijn, behooren tot de klass. van Appingedam, ring van Delfzijl. De eerste die, na de reductie, in deze gem. het leeraarambt heeft waargenomen, is geweest N. WULF-AARBUS, die hier in het jaar 1595 stond, doch zeer waarschijnlijk slechts provisioneel, om in den eersten oogenblik toch niet geheel herderloos te zijn, en dus tot zoo lang men eenen vasten Predikant had. In het volgende jaar werd er RUDOLPHUS ANTOFASUS van Appingedam beroepen, die tussehen 1597 en 1600 van hier naar Franeker vertrok. Het regt van collatie is hier een tijd lang door de Gedeputeerde Staten van Friesland uitgeoefend, tot dat, sedert 1666, Gedeputeerde Staten van Stad en Lande, als Unici collatores, er de beroeping gedaan hebben. Deze gem. heeft, van het jaar 1660 tot het jaar 1673, twee Predikanten gehad, uithoofde van den onderdom en de zwakte van den toenmaligen Predikant GERARDUS à BERTS, maar na diens

overlijden, hetwelk in het laatstgenoemde jaar voorviel, is er geen tweede meer beroepen. De kerk, in het jaar 1615 op 's Lands kosten gebouwd, en den 16 Januarij 1614 ingewijd, is klein, doch van eenen kleinen spitsen toren en orgel voorzien. Zij was door de Franschen, gedurende het beleg in 1813 en 1814, tot een magazijn gebruikt en had, in die jaren, veel geleden, doch werd, na het vertrek der Franschen, in 1815 weder hersteld.

De R. K. kerk, aan den H. JOSEF toegewijd, is in het jaar 1816 gebouwd en prijkt met toren en orgel. — Men heeft er eene School, een Postkantoor, een Zeemanscollegie en op den laatste Donderdag in de maand October, eene Jaar-Paarden-en-Bestenmarkt.

DELFRIZ is eene staande heerl. van de Ommelanden, aangekocht van Jonker HERO MAURITS RIJFFERDA, volgens verzegeling van 13 Nov. 1650, nadat eenige jaren te voren, door de Staten-Generaal, het verschil met Friesland beslist was, welk gewest eene mede-sovereiniteit over de vesting oordeelde te bezitten.

Alhoewel, noch in noch bij DELFRIZ, eenige zoodanige erfgronden of grazen lands werden gevonden, als welke het regt gaven, om, wegens de Ommelanden, ter landschapsvergadering te verschijnen; was echter dat regt aan deze plaats toegestaan, nadat zij, bij het Ommelander reglement van het jaar 1659, onder de kerspelen van Fivelgo geplaatst was, hebbende WILLEM FRIDRIJX, Graaf van *Nassau-Diets*, als Eristadhouder, benevens de Heeren der monstering, in het jaar 1661, haar het regt, om volmagten ten landsdage te zenden, verleend. Dan aangezien den ingezetenen dit regt in lateren tijd is betwist geworden, is, bij het reglement reformator van 1749, op nieuws, door WILLEM IV, Prins van *Oranje*, verstaan: dat de ingezetenen van DELFRIZ, die een eigen huis bewoonden, en hoofd- en haardstedegeld betaalden, voortaan zouden gerechtigd zijn, om twee Gevolmagtigden ten Landsdage te zenden, die echter niet meer dan ééne stem met hun beide zouden hebben, en dat wijders de zamenroeping der ingezetenen tot die kans gedaan zou worden door den Hopman of eersten Bevelhebber der Schatterij aldaar.

In den nacht van den 28 Mei 1601 werd het blokhuis te DELFRIZ door een hoop krijgsvolk, hetwelk in dienst van de stad Groningen stond, overrompeld. — Dertien jaren later, namelijk in het jaar 1614, bemagtigde GZOG, Hertog van *Saksen*, de begonnen doch nog onvoltooid schans, maar moest haar weldra weder ontruimen voor OTTO VAN DIEPHOLT. — Nog ten zelfden jare werd zij wederom door de Saksers overrompeld, geplunderd en in brand gestoken. — EDLARD, Graaf van *Oost-Friesland*, heroverde haar weder in het volgende jaar, en verliet haar in het begin van 1616, na haar ten gronde toe te hebben geslecht.

Bij de scheuring tusschen de stad Groningen en de Ommelanden, maakten, in het jaar 1677, de laatstgemelden er zich meester van, maar RENNENBERG stelde ze weder in handen van die van Groningen, welke haar daarop genoegzaam ontmantelden, hoewel zij kort daarna, op last van de Algemeene Staten, weder opgemaakt werd.

De Graaf van RENNENBERG, die nu van der Staten zijde afgevallen was, sloeg, den 20 Junij 1680, het beleg voor DELFRIZ, dat hij na 5 weken veroverde. De vesting bleef nu in handen der Spaanschen, tot in het jaar 1691, toen zij door MAURITS, Prins van *Oranje*, weder onder het gebied der Staten gebracht werd, waaronder zij later altoos gebleven is. Want, in den nacht van 12 Februarij 1694, werd wel door den Spaanschen Veldheer VANDER eenen aanslag op DELFRIZ gewaagd,

doch, doordien die van binnen dit tijdig genoeg ontwaar werden, viel er slechts een hevig gevecht voor, dat ruim een uur aanhield; ten gelukke echter voor hen, die er binnen waren, lag er zeer nabij een welge-wapend schip, hetwelk, nader komende, Vranuse's knechten, met zes-tien stukken, zoo hevig beschoot, dat zij met schade moesten afrekken.

Groot was het nadeel, dat DELFZIJL leed door eenen zwaren water-vloed, die den 18 Augustus 1668, plaats had. Van geen minder aan-belang was de schade, den 28 Februarij 1662 en den 30 October van dat zelfde jaar, door een dergelyk ongeval, veroorzaakt.

Toen de Admiraal DE RUYTER, in het jaar 1665, met de geheele West-indische vloot en 5 genomen Engelsche schepen, van de Kust van Gui-nea en West-Indië terug kwam, en de vijandelijke vloot, die eenen geruimen tijd vóór de zeegeaten op hem gewacht had, ontzeild was, kwam hij, den 6 Augustus, door het gat der Westoer-Zeem binnen en ter reede van DELFZIJL voor anker, waar de rijke buit terstond ontscheept en over Groningen naar Holland vervoerd werd (1).

Toen CHRISTOFFEL BERNHARD VAN GALEN, Bisschop van Münster, in het jaar 1672, de stad Groningen belegerd had, maar dat beleg met veel verlies en groote schade moest opbreken, dreigde hij ook DELFZIJL te willen aandoen, maar de Nederlandsche Oostindische retourvloot, be-staande uit 14 zeilen, van geen oorlog wetende, de Engelschen, die bij Doggerbank op haar paste, gelukkig voorbijgezeild zijnde, kwam, den 4 Augustus, te DELFZIJL binnen, hetwelk zij aanstonds met kanon en krijgbehoeften voorzag; terwijl ook die van Groningen reeds te vo-ren, ziende dat de Bisschop het op hunne stad gemunt had, deze sterkte wel gewapend en den bevelhebber, op wien men een kwaad vermoeden had, afgezet en eenen anderen in zijne plaats aangesteld hadden. Wes-halve de Bisschop, vernemende, dat de vesting zoo wel voorzien was, het niet waagde haar aan te tasten. De retourvloot werd, door den Ad-miraal DE RUYTER, van Delfzijl afgehaald, tegen de vijandelijke onder-nemingen beveiligd en van daar verder in behouden haven gebragt. — Ook viel hier, in het jaar 1706, de Nederlandsche Groenlandsvloot binnen.

Bij de omwenteling van het jaar 1813 bleef DELFZIJL het langst door de Franschen bezet. Zij was zes maanden door de Groninger burgers en landlieden ingesloten, gedurende welken tijd de Fransche bezetting her-haalde misvallen deed, waarbij het platte land veel te lijden had. Meermal-en werd de vijand door de belegers met onverschrokkenheid te keer ge-gaan en terug geslagen, tot dat eindelijk de vesting, den 25 Mei 1814, bij verdrag aan de onzen overging. Het lang inhouden dezer sterke ves-ting door de Franschen was, aan den éenen kant, wel treurig voor hare ingezetenen en eene gedurige oorzaak van schrik voor de bewoners der omliggende landstreek, die aanhoudend door strooptogten der bezetting gekweld werden, doch gaf, aan den anderen kant, aan de gewa-pende burgers van Groningen en de landlieden der aangrenzende dorpen de schoonste gelegenheid, om, onder het oog der Russen, loffelijke blij-ken van dapperheid te geven.

DELFZIJLEN (ZIJLVEST-DER-DRIE), de vereeniging van de drie zijlen, liggende in de Delf, te Delfzijl, prov. Groningen, waardoor de daaronder geregtigde landen hunne afwatering hebben. Deze drie zijlen, de Scharmster, de zuidelijkste, de Slochter, de middelste, en de Dorpster de noordelijkste, zijn van eenen zeer hoogen ouderdom, waat,

(1) Zie DE LAARD, Leven van DE RUYTER, bl. 369.

volgens *Altius* (1), zoude de Dorpsterzijl, welke voor de jongste wordt gehouden, reeds in den jare 1272 zijn opgericht. De vereeniging dezer drie zijlvestenijen heeft op den 18 Augustus 1317 plaats gehad, blijkens de daarvan voorhandene en toen, door den Abt van Wittewierum en de regters der drie zijlen, gemaakte wetten en instellingen (2), waarbij het bestuur daarover wordt opgedragen aan den genoemden Abt, benevens aan de zes Scheppers of Edictores der drie zijlvestenijen. Nog heden ten dage wordt het zijlvest, als van ouds, bestuurd door eene Oversten Schepper, die zijne aanstelling krijgt voor den tijd van twee jaar, van Z. M. den Koning, en door 14 Scheppers, als 5 Scheppers van het Dorpster-Zijlvest, 4 Scheppers van het Slochter-Zijlvest, onder welke de besitter van het huis te Slochteren perpetueel voorzitter is, en 5 Scheppers van het Scharmer-Zijlvest, aan welk collegie is toegevoegd een vaste Secretaris, die tevens Ontvanger is, een Waarman, en een Bode. Het draagt den naam van Overste Schepper en Schepperen der drie Delfzijlen. Sedert de eerste vereeniging hebben nog vele karspelen hunne afwatering door het gemelde zijlvest verkregen, zoo als onder anderen: ten jare 1370 Engelbert en Middelbert; ten jare 1424 het Ooster-Stadshamrik; in 1434 het Wester-Stadshamrik; in 1548 Essen; in 1620 Ooster-Helperhamrik; in 1675 Westerbroek; terwijl het Woldzijlvest, blijkens eene verzegeling van het jaar 1412, reeds vroeg schijnt toegelaten te zijn, en wel vrij van het betalen van zijlshot en van alle contributie tot het onderhoud dezer zijlen. De Dorpsterzijl is in 1716 vernieuwd en in 1752 aanzienlijk verbeterd. De Scharmerzijl en de Slochterzijl hebben in 1734 ééne gecombineerde zijl laten bouwen, en gelegd, waar de Scharmerzijl gelegen had, zoodat, sedert dien tijd, de uitwatering slechts door twee zijlen geschiedt. De Protocollen van het zijlvest beginnen met den jare 1615.

Het *ZIJLVEST DER DRIE DELFZIJLEN* is het eerste en voornaamste van de voorheen aldus genaamde *Drie Geprivilegeerde Zijlvestenijen*, zijnde de twee overigen het *Winsumer-en-Schaphalster-Zijlvest* en het *Adwarder-Zijlvest*. Iedere zijlvestenij oefende voorheen eene civile en criminele jurisdictie uit, over al hetgeen zijlroerig was; in het civile over verschillen, rakende het aanstellen van Scheppers en Zijlrigters, met den aanleve van dien, over het graven en maken van zijlen, zijldiepen en wegen, en de breuken, daarvan vallende; en in het criminele over misdaden, daaromtrent of tegen de Scheppers gepleegd. De loop der proceduren was bij de wet bepaald, zoo in de eerste, tweede en derde instantie, als in cas van revies. Het collegie bezat ook de magt, om order te stellen op de zijlen en uitwateringen, dijken en dammen, dijkschot of schatting, al hetwelk het naar goedvinden kon bepalen, hebbende ieder dezer drie zijlvestenijen hare eigene huishouding, en de eene over de andere niets te beschikken; zelfs oordeelde ieder zijlvest afzonderlijk, en heweerden de drie zijlvestenijen met elkanderen, in hare afgegeven orders en judicature, ten eenenmale onafhankelijk te zijn van de Staten der Provincie.

(1) *Notitias Germaniae Inferioris*, Tom. II, pag. 42 et 153.

(2) Te vinden bij *DRIESSEN*, *Monumenta Groningana veteris aevi thesaurus*, bl. 63, 64, 65, 66, 67, 68, 69, 70, 71, 72, 73, 74, 75, 76, 77, 78, 79, 80, 81, 82, 83, 84, 85, 86, 87, 88, 89, 90, 91, 92, 93, 94, 95, 96, 97, 98, 99, 100, 101, 102, 103, 104, 105, 106, 107, 108, 109, 110, 111, 112, 113, 114, 115, 116, 117, 118, 119, 120, 121, 122, 123, 124, 125, 126, 127, 128, 129, 130, 131, 132, 133, 134, 135, 136, 137, 138, 139, 140, 141, 142, 143, 144, 145, 146, 147, 148, 149, 150, 151, 152, 153, 154, 155, 156, 157, 158, 159, 160, 161, 162, 163, 164, 165, 166, 167, 168, 169, 170, 171, 172, 173, 174, 175, 176, 177, 178, 179, 180, 181, 182, 183, 184, 185, 186, 187, 188, 189, 190, 191, 192, 193, 194, 195, 196, 197, 198, 199, 200, 201, 202, 203, 204, 205, 206, 207, 208, 209, 210, 211, 212, 213, 214, 215, 216, 217, 218, 219, 220, 221, 222, 223, 224, 225, 226, 227, 228, 229, 230, 231, 232, 233, 234, 235, 236, 237, 238, 239, 240, 241, 242, 243, 244, 245, 246, 247, 248, 249, 250, 251, 252, 253, 254, 255, 256, 257, 258, 259, 260, 261, 262, 263, 264, 265, 266, 267, 268, 269, 270, 271, 272, 273, 274, 275, 276, 277, 278, 279, 280, 281, 282, 283, 284, 285, 286, 287, 288, 289, 290, 291, 292, 293, 294, 295, 296, 297, 298, 299, 300, 301, 302, 303, 304, 305, 306, 307, 308, 309, 310, 311, 312, 313, 314, 315, 316, 317, 318, 319, 320, 321, 322, 323, 324, 325, 326, 327, 328, 329, 330, 331, 332, 333, 334, 335, 336, 337, 338, 339, 340, 341, 342, 343, 344, 345, 346, 347, 348, 349, 350, 351, 352, 353, 354, 355, 356, 357, 358, 359, 360, 361, 362, 363, 364, 365, 366, 367, 368, 369, 370, 371, 372, 373, 374, 375, 376, 377, 378, 379, 380, 381, 382, 383, 384, 385, 386, 387, 388, 389, 390, 391, 392, 393, 394, 395, 396, 397, 398, 399, 400, 401, 402, 403, 404, 405, 406, 407, 408, 409, 410, 411, 412, 413, 414, 415, 416, 417, 418, 419, 420, 421, 422, 423, 424, 425, 426, 427, 428, 429, 430, 431, 432, 433, 434, 435, 436, 437, 438, 439, 440, 441, 442, 443, 444, 445, 446, 447, 448, 449, 450, 451, 452, 453, 454, 455, 456, 457, 458, 459, 460, 461, 462, 463, 464, 465, 466, 467, 468, 469, 470, 471, 472, 473, 474, 475, 476, 477, 478, 479, 480, 481, 482, 483, 484, 485, 486, 487, 488, 489, 490, 491, 492, 493, 494, 495, 496, 497, 498, 499, 500, 501, 502, 503, 504, 505, 506, 507, 508, 509, 510, 511, 512, 513, 514, 515, 516, 517, 518, 519, 520, 521, 522, 523, 524, 525, 526, 527, 528, 529, 530, 531, 532, 533, 534, 535, 536, 537, 538, 539, 540, 541, 542, 543, 544, 545, 546, 547, 548, 549, 550, 551, 552, 553, 554, 555, 556, 557, 558, 559, 560, 561, 562, 563, 564, 565, 566, 567, 568, 569, 570, 571, 572, 573, 574, 575, 576, 577, 578, 579, 580, 581, 582, 583, 584, 585, 586, 587, 588, 589, 590, 591, 592, 593, 594, 595, 596, 597, 598, 599, 600, 601, 602, 603, 604, 605, 606, 607, 608, 609, 610, 611, 612, 613, 614, 615, 616, 617, 618, 619, 620, 621, 622, 623, 624, 625, 626, 627, 628, 629, 630, 631, 632, 633, 634, 635, 636, 637, 638, 639, 640, 641, 642, 643, 644, 645, 646, 647, 648, 649, 650, 651, 652, 653, 654, 655, 656, 657, 658, 659, 660, 661, 662, 663, 664, 665, 666, 667, 668, 669, 670, 671, 672, 673, 674, 675, 676, 677, 678, 679, 680, 681, 682, 683, 684, 685, 686, 687, 688, 689, 690, 691, 692, 693, 694, 695, 696, 697, 698, 699, 700, 701, 702, 703, 704, 705, 706, 707, 708, 709, 710, 711, 712, 713, 714, 715, 716, 717, 718, 719, 720, 721, 722, 723, 724, 725, 726, 727, 728, 729, 730, 731, 732, 733, 734, 735, 736, 737, 738, 739, 740, 741, 742, 743, 744, 745, 746, 747, 748, 749, 750, 751, 752, 753, 754, 755, 756, 757, 758, 759, 760, 761, 762, 763, 764, 765, 766, 767, 768, 769, 770, 771, 772, 773, 774, 775, 776, 777, 778, 779, 780, 781, 782, 783, 784, 785, 786, 787, 788, 789, 790, 791, 792, 793, 794, 795, 796, 797, 798, 799, 800, 801, 802, 803, 804, 805, 806, 807, 808, 809, 810, 811, 812, 813, 814, 815, 816, 817, 818, 819, 820, 821, 822, 823, 824, 825, 826, 827, 828, 829, 830, 831, 832, 833, 834, 835, 836, 837, 838, 839, 840, 841, 842, 843, 844, 845, 846, 847, 848, 849, 850, 851, 852, 853, 854, 855, 856, 857, 858, 859, 860, 861, 862, 863, 864, 865, 866, 867, 868, 869, 870, 871, 872, 873, 874, 875, 876, 877, 878, 879, 880, 881, 882, 883, 884, 885, 886, 887, 888, 889, 890, 891, 892, 893, 894, 895, 896, 897, 898, 899, 900, 901, 902, 903, 904, 905, 906, 907, 908, 909, 910, 911, 912, 913, 914, 915, 916, 917, 918, 919, 920, 921, 922, 923, 924, 925, 926, 927, 928, 929, 930, 931, 932, 933, 934, 935, 936, 937, 938, 939, 940, 941, 942, 943, 944, 945, 946, 947, 948, 949, 950, 951, 952, 953, 954, 955, 956, 957, 958, 959, 960, 961, 962, 963, 964, 965, 966, 967, 968, 969, 970, 971, 972, 973, 974, 975, 976, 977, 978, 979, 980, 981, 982, 983, 984, 985, 986, 987, 988, 989, 990, 991, 992, 993, 994, 995, 996, 997, 998, 999, 1000.

Het oude wapen van de **Duis Delfvrieten** is gevierendeel (*écartelé*), hebbende boven aan de regter en onder aan de linkerszijde op een zilver veld, eene zwarte harpij, gekroond met eene zilveren kroon met twee zwarte vleugels en vrouwenaangezicht, en boven aan de linker en onder aan de regterszijde, op een purperen veld, drie zilveren golvende streepen, aanduidende drie stroomen of zijlen. Het nieuwe, maar in 1672 reeds gebruikte wapen, is een gekroond schild, gedeeld in twee deelen (*compé*); hebbende het bovenste deel de harpij, doch zonder kroon en met twee starretjes, aan elke zijde van den hals een; in het onderste deel drie sluisgaten met water zonder deuren, omschrift: *Sigillum der drie Delfzijlen*. Dit wapen is in zilver op de Archievenkamer, te Groningen, voorhanden.

DELFIUM, Lat. naam van de st. **DELFT**, in *Delfland*, prov. *Zuid-Holland*. Zie **DELFT**.

DELI, **DELLI**, **DELLY** of **DILLY**, kon. in *Oost-Indië*, op het *Sundasche eil. Sumatra*, aan de Noordoostkust, langs de Straat van Malakka, N. van Aroe.

De aanmerkelijkste riv. zijn: de Batoe, de Deli, de Jolo, de Langkat en de Schina. De Diamantskaap ligt in het noordelijkste gedeelte van dit koninkrijk. — De voortbrengselen bestaan hoofdzakelijk in goud, kamfer, benzoin en peper. De bewoners zijn Maleijers, en voor het meerendeel zeeschuimers. De Koning is cijnshaar aan Siakh, en heeft zijnen zetel te Deli, dat tevens de hoofdpl. van het rijk is.

DELI, **DELLI**, **DELLY** of **DILLY**, st. in *Oost-Indië*, op het *Sundasche eil. Sumatra*, kon. *Deli*, aan den mond van de Deli. Het is eene haven in de Straat van Malakka; 5° 39' 8" N. Br., 116° 38' O. L.

DELI, **DELLI**, **DELLY** of **DILLY**, riv. in *Oost-Indië*, op het *Sundasche eil. Sumatra*. Zij loopt, met eene oostelijke rigting, in de Straat van Malakka uit.

DELJES, zandplaat, bezuiden het eil. *Terschelling*, tusschen het *Sohnitegat* en *Oosterom*, Z. W. van *Wester-Schelling*.

DELSHURKT of **DIELSHORKT**, veelal enkel **HURKT** genaamd, b. in de *Heijerij van 's Hertogenbosch*, kw. *Kempenland*, prov. *Noord-Brabant*, arr., kant. en 2½ u. Z. ten W. van *Eindhoven*, gem. en ½ u. Z. W. van *Falkenwaard*.

DELLE (DE), geh., prov. *Friesland*. Zie **DILLE (DE)**.

DELLEN, geh. in de heerl. *Esch*, grooth. *Luxemburg*, voorm. kw. en 5½ u. N. O. van *Arlon*, arr. en 3 u. W. Z. W. van *Diekirch*, kw. en 2½ u. N. O. van *Osperen*, gem. en 40 min. ten N. van *Grosbous*.

DELLEN (DE), buurs., in het *Oldambt*, prov. *Groningen*, arr. en 5½ u. N. ten W. van *Wiuschoten*, kant. en 2½ u. N. O. van *Zuidbroek*, gedeeltelijk gem. en ½ u. N. van *Nieuwolde*, gedeeltelijk onder en ½ u. Z. O. van *Wagenborgen*, gem. *Termunten*.

DELLEWEG, voornamelijk rijweg, prov. *Groningen*, arr. *Appingedam*, strekkende zich van *Froomtil*, in *Hunsingo*, tot aan *Windeweer*, in *Fivelgo*, uit, verbindende, in eene westnoordwestelijke en oostsuidoostelijke rigting, de puinweg van *Uithuizen* met dien van *Appingedam*. Hij is 1½ u. gaans lang. Thans (1841) wordt het middengedeelte bepaald, gemac-adamiseerd, en met de puinwegen van *Middelstum* en *Loppersum*, door noordwaartsche afwijkingen, verbonden. Deze weg loopt door zware kleigronden, zoodat zij in den herfst niet te gebruiken was.

DELLI, kon., st. en riv. in *Oost-Indië*, op het *Sundasche eil. Sumatra*. Zie **DELI**.

DELLI of DILL, plaats in *Oost-Indië*, op het eil. *Tinor*, tot de *Zuidwestereilanden van Banda* behoorende; met' eene reede en een Portugeesch kantoor.

DELLY, kon., st. en riv. in *Oost-Indië*, op het *Sundaesche eil. Sumatra*. Zie DELI.

DELMINA, fort in *Afrika*, in *Oppeer-Guinea*. Zie BLINIA.

DELMINA, voorm. buit. in het *Goregt*, prov. *Groningen*, $1\frac{1}{2}$ u. Z. O. van *Groningen*, $\frac{1}{2}$ u. W. van *Westerbroek*, $\frac{1}{2}$ u. van *Engelbert*, waartoe het behoorde, aan het *Winschoterdiep*. Het huis is in het jaar 1832 gesloopt; ter plaatse, waar het gestaan heeft, ziet men thans weiland. Voorheen stond er een klein huis, toen *Hendrik Woortman*, zoon van *Pieter Woortman*, *Directeur-Generaal* van de *Kust van Guinea*, er in 1779 een nieuw huis bouwde en eene kleine buitenplaats aanlegde, waaraan hij den naam gaf van *DELMINA*, naar het fort van dien naam, in *Oppeer-Guinea*.

DELPHEMENSIS PORTUS, Lat. naam van de st. *DELPHAVEN*, in *Schieland*, prov. *Zuid-Holland*. Zie DELPHAVEN.

DELPHI en DELPHIUM, Lat. namen van de st. *DELFT*, in *Delfland*, prov. *Zuid-Holland*. Zie DELFT.

DELSTRAHUIZEN, d, prov. *Friesland*. Zie DELSTRANDIEN.

DELT, DELT of DELTEN, zeer oude stroom, nu slechts een maar of scheepvaart voor kleine korenschepen, in *Hansingo*, prov. *Groningen*.

Zij ontstaat tusschen *Uskwert* en *Warffum*, bij den ouden dijk, alwaar vroeger eene sluis lag, de *Oude-Zijl* genaamd, maar die, ten gevolge van opslibbing der buitengronden, hare werking verloor en gedempt werd, zoodat drie deelen van dit *Ooster-Nije-Zijlvest*, in het jaar 1438, onder de *Winsumer-* en *Schaphalstersluisen* kwamen.

De *DELT* is de scheiding tusschen de gemeenten *Warffum* en *Uskwert*. Nadat zij op den oosteroever het *Helwerdermaar* opgenomen heeft, scheidt zij de gemeenten *Warffum* en *Kantent*. Vervolgens ontlaat zich op dienzelfden oever het *Koksmaar* in de *DELT*, en een weinig zuidelijker ook het *Stitswerdermaar*, met eene westelijke rigting. De *DELT* stort zich bij *Schoeestal*, een weinig N. van *Menkeweer*, in de *Trekvaart naar Warffum*.

DELWIJNEN, heerl. in den *Bommelerwaard*, prov. *Gelderland*, *Benedendistrikt*, arr. *Tiel*, kant. *Zalt-Bommel*, gem. *Kerkwijk*.

Zij bevat den *Polder van Delwijnen* en eenige uitwaarden en daarin het d. *Delwijnen* benevens de huursch. het *Rot*, bestaat eene oppervakte van 899 bund. 7 v. r., telt 40 h. en 230 inw., die allen hun bestaan vinden in den landbouw en veeteelt.

De inw., die allen Herv. zijn, behooren tot de gem. van *Bruchem-Kerkwijk-en-Delwijnen*. Men heeft in deze heerl. geen school maar de kinderen genieten te *Kerkwijk* onderwijs. Deze heerl. werd vroeger bezeten door de *Barons de Cock van Delwijnen*, thans is zij een eigendom van *Mevrouw O. L. F. Baronesse van Nassel*, geb. *Gravinne van Bentinck*, wonende op het kasteel te *Neder-Hemert*.

Het d. *DELWIJNEN* ligt 4 u. Z. W. van *Tiel*, $1\frac{1}{2}$ u. Z. ten W. van *Zalt-Bommel*, $\frac{1}{2}$ u. N. ten W. van *Kerkwijk*. Het is een zeer oud, welcer aanzienlijk d., doch thans zeer verminderd, zoodat het zelfs geene kerk heeft. Vroeger mocten hier onderscheidene kasteelen gestaan hebben, alsmede een klooster der *Tempeliers*, waarvan de bewoners hier allen, even als elders, in eenen nacht zouden om het leven gebragt zijn, behalve een, welke zich niet in het klooster maar bij een ontuchtig vrouwspersoon bevond. De plaats, waar dit klooster zoude gestaan

habben en waar tegenwoordig niets meer te zien is dan de hooge heuvels, op welke het klooster vroeger stond, draagt nog den naam van Keelāf.

DELWIJNEN (POLDER-VAN-), pold. in den *Bommelerwaard*, prov. *Gelderland*, *Benedendistrict*, arr. *Tiel*, kant. *Zalt-Bommel*, gem. *Kerkwijk*; palende N. aan den Polder van Gameren, O. aan de Polders van Bruchem en Kerkwijk, Z. aan de Polders van Amerzoden en Well, W. aan de Polders van Well en Aalst.

Deze pold. beslaat, volgens het kadaster, eene oppervlakte van 899 bund. 7 v. r., waaronder 872 bund. 5 v. r. 15 v. ell. schotbaar land. Er ligt daarin eene buurs. het Rot en bevat in het geheel 26 woningen, onder welke 12 boerenhofsteden. Het land wordt door een molen op de rivier de Maas, van het overtollige water ontlast, terwijl een afzonderlijk gedeelte van dezen pold. de Riemer genaamd, gemeenschappelijk met een gedeelte van den Polder van Well, door den molen van Neder-Hemert ontlast wordt. Het polderbestuur bestaat uit twee Poldermeesters, geassisteerd door eenen Secretaris, die te gelijk Ontvan-ger der dorps-polderlasten is.

DEMAK of **DAMAK**, riv. in *Oost-Indië*, op het *Sundasche eil. Java*, resid. *Samarang*, eene der zuiverste van Java.

Zij ontstaat in de resid. *Soerakarta*, komt voorts, met eene oost-noordoostelijke rigting, in de resid. *Samarang*, waar zij, omtrent 2 m. boven Salatiga, met een zwaar gedruisch, tusschen de klippen en bergen doorstroomt, voorts splitst zij zich beneden Demak in twee armen, van welke de regter den naam van Djavana aanneemt, terwijl de linker onder den naam van DEMAK zich met eenen noordwestelijken loop in de Zee van Java ontlast. — Zij is op eenigen afstand van hare monding bevaarbaar.

DEMAK of **DAMAK**, reg. in *Oost-Indië*, op het *Sundasche eil. Java*, resid. *Samarang*, in het Noord-oostelijke der resid. Tot dit reg. behooren de distr. Demak, Wierosarie en Wedoony.

Dit reg. is eene vlakke, vruchtbare en met vele rivieren doorsnede landstreek, waar men een goede hoeveelheid Europeasche granen, peul- en andere vruchten tot een eigen gebruik verbouwd. Ook heeft men er zeer geschikte plaatsen om zout te winnen.

DEMAK of **DAMAK**, dist. in *Oost-Indië*, op het *Sundasche eil. Java*, resid. *Samarang*, reg. Demak. Er wordt kwikzilver gevonden, hoewel in eene geringe hoeveelheid.

DEMAK of **DAMAK**, st. in *Oost-Indië*, op het *Sundasche eil. Java*, reg. en distr. Demak, aan de Demak, 5 palen van Djebor, 6 van *Wonoherto*, 16 van *Samarang*, 194 van *Soerabaijs*, 383 van *Batavia*, 399 van *Banjoewangie* en 465 van *Anjer*.

Deze voot buitengewoon oud gehouden stad, was in het begin der achttiende eeuw bewoond door 3000 Javaansche huisgezinnen. Vroeger hadden de Nederlanders er eene houten vesting, Goed-Begin geheeten.

Zij is gedenkwaardig door de nederlang en de dapperheid der Nederlandasche vrijwilligers in het begin van den vijfjarigen oorlog tegen *Diro Neso*.

DEMEN of **DEMUN**, d. in het *Land van Ravestein*, prov. *Noord-Brabant*, arr. en 5 u. N. O. van 's *Hertogenbosch*, kant. en 2 u. N. W. van *Grave*, gem. *Dieden-Demen-en-Langel*, 20 min. Z. O. van *Dieden*; met 300 inw., die meest in den landbouw hun bestaan vinden.

De inw., die allen R. K. zijn, maken met die van Neer-Langel eene par. uit, welke tot het vic. van 's *Hertogenbosch* behoort, door

enen Pastoor en eenen Assistent bediend wordt en 600 zielen telt. De kerk, welke aan den H. WILHELMORBUS is toegewijd, is van toren en orgel voorzien.

Men heeft er ook eene dorpschool.

DEMEN of DEKEN, riviertje in het *Land van Ravestein*, prov. *Noord-Brabant*. Het neemt zijnen oorsprong in de Peel, loopt noordwaarts voorbij Zeeland, Herpen, Deursen, Dennenburg en Demen alwaar het in de *Maas* valt.

DEMERARIJ, buit. in *Gooiland*, prov. *Noord-Holland*, arr. en 2½ u. O. ten Z. van *Amsterdam*, kant. en gem. *Weesp*.

DEMESBACH of DEMESCHBACH, geh. in de heerl. *Kulland*, grooth. *Luxemburg*, kw., arr. en 6 u. N. W. van *Diekirch*, kant. en 1 u. N. W. van *Clerff*, gem. *Asselborn*.

DEMMEK of DANNEK, pold. in het *Nederkwartier* der prov. *Utrecht*, arr. *Utrecht*, kant. *Loenen*, gem. *Vinkeveen*; palende N. aan den Polder van Vinkeveen, O. aan Ounkoop, Z. aan het Noordeinde van Portengen, Z. W. en W. aan Oudhuizen.

Het is eene heerl., waarin de b. Demmerik en eenige verstrooid liggende h. Deze heerl. wordt ook wel DENEMARKEN of DENEMK genoemd, en komt onder dien naam reeds op het jaar 884 voor. Sommigen achten daarom, niet onwaarschijnlijk, dat zij behoord hebbe tot de landen, welke door Keizer LODSWIK, in het begin der negende eeuw, aan de Noormannen of Denen werden geschonken, die destijds alhier hunnen zetel hadden. DENEMARKEN is daarna de naam geworden van een oud adell. geslacht. Men meent, dat onder den naam van DENEMARKEN van ouds eene veel grootere streek lands, tusschen den Amstel en de Vecht, begrepen werd. Thans echter beslaat zij eene oppervlakte van 1035 bund. 4 v. r. 83 v. ell., telt 78 h., waaronder 31 boerenhofsteden, bewoond door 600 zielen. De inw. vinden meest hun bestaan in landbouw, veeteelt en veenderij; hebbende men hier redelijk goed weiland, als ook veengronden.

Men telt er 190 Herv., die vroeger tot de gem. van *Ter-Ae* behoorden; doch thans met *Vinkeveen* zijn vereenigd. — De R. K., die tot de stat. van *Vinkeveen* gerekend worden, zijn ruim 400 in getal.

Thans wordt deze heerl. in eigendom bezeten door den Heer EDUARD CAESE, woonachtig te Amsterdam.

Het polderbestuur bestaat uit éenen Polderschout, die tevens Secretaris is, en twee Poldermeesters.

De b. DEMMEK ligt 4 u. N. W. van Utrecht en 1½ u. W. ten Z. van Loenen.

Er is hier een Regthuis, waarin de Waag gehouden wordt. — De kermis van DEMMEK valt in den vierden Dingsdag van September.

DEMPET, d. in *Oost-Indië*, op het *Sundasche eil. Jass*, resid. *Samarang*, reg. en 3 palen van *Demak*.

DEMPO (GOENONG-) of HULLER-BEAC, berg in *Oost-Indië*, op het *Sundasche eil. Sumatra*, lands. *Passaman*, 2176 vad. boven de oppervlakte der zee, gedeeltelijk met bosch bedekt, door olifanten, rhinosserossen en geiten bewoond, en door de inlanders als heilig beschouwd. Zij heeft drie toppen, de Goenong-Dempo, de Goenong-Lemoen en de Goenong-Berapi.

DEMPO (GOENONG-), een der toppen van den *Goenong-Dempo*, in *Oost-Indië*, op het *Sundasche eil. Sumatra*.

DEMTER, naam welke men in de wandeling, korthedshalve, veelal aan de st. DEVENTER in *Zalland*, prov. *Overijssel*, geeft. Zie DEVENTER.

DEN-AARD, geh. in de bar. van *Breda*, prov. *Noord-Brabant*.
Zie **AARD (DEN-)** (1).

DENDER of **DENNER**, d. in *Oost-Indië*, op het *Bandasche* eil. *Bandalonthoir*, distr. *Waijer*.

De kerk van dit d. is, door de aardbeving van het jaar 1816, geheel ingestort. — Er ligt hier eene vrij groote sterkte, aan de zee.

DENECHAM, eigenlijke naam van het d. **DENEKAMP**, in *Twenthe*, prov. *Overijssel*. Zie **DENEKAMP**.

DENECHAM, naam, onder welchen het d. **DENEKAMP**, in *Twenthe*, prov. *Overijssel*, op sommige kaarten voorkomt. Zie **DENEKAMP**.

DENEKAMP, gem. in *Twenthe*, prov. *Overijssel*, arr. *Almelo*, kant. *Ootmarsum* (1 k. d., 10 m. k., 4 s. d.); palende N. aan de gem. *Tubbergen* en het kon. *Hannover*, O. aan *Hannover*, Z. aan *Lossen* en *Weerselo*, W. aan *Tubbergen*; terwijl de gem. *Ootmarsum*, rondom in *Denekamp* besloten ligt.

Zij bevat het d. *Denekamp*, de huurs. *Groot-Agelo*, *Klein-Agelo* of *Lutteke-Agelo*, *Breklenkamp*, *Denekamp*, *Noord-Deuringen*, *Lattrop*, *Nutter*, *Oud-Ootmarsum* en *Tilligte*; ook heeft men er de havezathen *Breklenkamp*, *Noord-Deuringen*, *Singraven* en *Baugelskamp*, welke laatste echter voor een groot gedeelte gesloopt is; alsmede de buit. *Harseveld*. De gem. beslaat 8820 bund., telt 811 h. en ruim 4000 inw., die meest hun bestaan vinden in den landbouw. Ook heeft men in deze gem. 1 papierfabriek en 3 calicotsweverijen, welke gezamenlijk 70 weefstoelen aan den gang houden, meerendeels buiten de fabrieken, in de woningen der wevers, en ook niet allen in deze gem., gevestigd.

De R. K., van welke men er 3500 en daaronder 2300 communicanten, aantreft, maken voor het grootste gedeelte de statien van *Denekamp* en *Lattrop-en-Breklenkamp* uit, maar behooren ook gedeeltelijk tot de statie van *Ootmarsum-en-Tilligte*.

De Herv., die hier ruim 500 in getal zijn, maken eene gem. uit, welke tot de klass. van *Deventer*, ring van *Almelo* behoort. De eerste, die in deze gem. het leeraarambt heeft waargenomen, is geweest, **VALERIUS ROSTROP**, die hier in het jaar 1602 kwam en in het jaar 1605 naar *Bremen* vertrok.

De *Israeliten*, wier getal 50 beloopt, behooren tot den ring van *Olzenzaal*, bijkerk *Ootmarsum*.

Er zijn in deze gem. 6 scholen, als: ééne te *Groot-Agelo*; ééne te *Breklenkamp*, ééne te *Denekamp*, ééne te *Noord-Deuringen*, ééne te *Lattrop* en ééne te *Tilligte*, welke gezamenlijk door 600 leerlingen bezocht worden.

Het d. **DENEKAMP**, eigenlijk **DENECHAM**, **DENECHAM** of **DENICHER**, op sommige kaarten ook **DENICHAH** gespeld, ligt 5 u. O. van *Almelo*, 2 u. Z. O. van *Ootmarsum*, en telt, in de kom van het d., 140 h. en 360 inw.

De R. K. statie van *Denekamp* behoort tot het aartspr. van *Twenthe*. Zij telt 2300 zielen, onder welke 1300 communicanten, en wordt door eenen *Pastoor* en eenen *Kapellaan* bediend. De kerk, aan den *H. NICOLAAS* toegewijd, is gebouwd in de plaats van de vorige dorpskerk, dat een oud gebouw was, hetwelk in het begin der vijftiende eeuw reeds bestond, tijdens de *Reformatie* aan de Herv. is overgegaan en in 1810 weder aan de R. K. werd teruggegeven. De *pastorie* werd

(1) Alle andere woorden, die insgelijks met DEN of DE beginnen, soeks men op de woorden van ondervermelding.

voorheen bij beurten door de regering en den Bisschop der stad Deventer vergeven. Er waren in deze kerk twee vicarijen; als: die van St. ANTONIUS, wiens bezitter het ambt van organist bekleedde, en tot het lezen van drie missen ter week verbonden was, terwijl hij door den Pastoor en de twee oudste Kerkmeesters aangesteld werd; en die van de H. H. CATARINA, AGNES en BARBARA, waarvan de bedienaar het kostersambt waarnaam, en driemaal ter week missen moest lezen; terwijl de Pastoor, de Graaf van Bentheim en de Kerkmeesters, gezamenlijk als eenen enkelen persoon, het regt hadden om den Vikaris te benoemen. Ook was de bedienaar van de laatste vikarij gehouden om eens ter week missen te lezen in eene kapel, welke destijds op de havezathe Singrave stond.

De Herv. kerk is in het jaar 1810 gesticht, en van een orgel voorzien. — De dorpschool wordt gemiddeld door een getal van 180 leerlingen bezocht. — De kermis valt in den 8 September.

DENEKAMP is de geboortepl. van den Schilder GERARD JAN PALTZ, geb. in het jaar 1681.

DENEKAMP, buurs. in *Twenthe*, prov. *Overijssel*, arr. en 6 u. O. van *Almelo*, kant. en 2½ u. Z. O. van *Ootmarsum*, gem. en 1 u. O. van het d. *Denekamp*; met 120 h. en 540 inw.

Dese buurs. wordt op sommige kaarten ook verkeerdelijk ECKMAN genoemd, naar den naam van eene boerderij, in de buurs. DENEKAMP gelegen.

DENEMARKEN, heerl. en pold. in het *Nederkwartier* der prov. *Utrecht*. Zie DENEMERK.

DENEMARKEN, geh. in *Fivelgo*, prov. *Groningen*, arr. en 3 u. O. van *Groningen*, kant. en 1½ u. N. ten W. van het *Hoogezand*, gem. en ½ u. N. van *Slochteren*, waartoe het gedeeltelijk, en ½ u. W. van *Schildwolde*, waartoe het overige behoort; met 9 h. en 80 inw.

DENENBURG, d. in het *Land van Ravestein*, prov. *Noord-Brabant*. Zie DENNEBURG.

DENIA, voorm. buit., prov. *Friesland*, kw. *Oostergoo*, griet. *Ferwerderadeel*, ½ u. N. W. van *Ferwerd*, waartoe het behoorde.

DENIGHAM, naam, onder welken, op sommige kaarten, het d. DENEKAMP, in *Twenthe*, prov. *Overijssel*, voorkomt. Zie DENEKAMP.

DENICHEM, oude naam van het d. DENEKAMP, in *Twenthe*, prov. *Overijssel*. Zie DENEKAMP.

DENNEBOSCH, geh. op de *Neder-Veluwe*, prov. *Gelderland*. Zie DENNEKAMP.

DENNEBURG, d. in het *Land van Ravestein*, prov. *Noord-Brabant*. Zie DENNEBURG.

DENNEKAMP of DENNEBOSCH, meer algemeen bekend onder den naam van PLANKENWARBUS, geh. op de *Neder-Veluwe*, prov. *Gelderland*, distr. *Veluwe*, arr. en 3½ u. N. W. van *Arnhem*, kant. en 3 u. N. O. van *Wageningen*, gem. en 2 u. O. van *Ede*, bij *Otterloo*, waartoe het behoort. Men heeft er slechts 1 h., bewoond door 8 zielen.

DENNEBOSCH (DEN), buit. in het graafs. *Zutphen*, prov. *Gelderland*, arr., kant. en ruim ½ u. N. O. van *Zutphen*, gem. en 1 u. Z. O. van *Gorsse*, aan den Straatweg van *Zutphen* naar *Deventer*. Het bestaat, behalve het heerenhuis, uit boerenwoning, tuin, wandeldreven, houtgewas, bouw- en weiland, is groot 6 bund. 7½ v. r., en wordt thans in eigendom bezeten door den Heer J. W. WIJKVELDT; woonachtig te *Zutphen*.

DENNEBURG, DENNEBURG, DEENBURG of DENENBURG, d. in het *Land van Ravestein*, prov. *Noord-Brabant*, *Eerste* distr., arr. en 6 u. N.

O. van 's *Hertogenbosch*, kant. en 2 u. N. W. van *Groes*, gem. *Deursen-en-Dennenburg*, $\frac{1}{2}$ u. N. W. van *Deursen*.

De inw., die hier allen R. K. alja, maken eene par. uit, welke tot het vik. van 's *Hertogenbosch* behoort, en door eenen Pastoor bediend wordt. De kerk, aan den H. MICHAEL toegewijd, heeft eenen toren maar geen orgel. — Men heeft er 28 h. en 170 inw. — De kinderen gaan te *Deursen* ter school. De kermis valt in, in de maand Mei, op St. Michielsdag.

DENNENBURG, landg. in het *Oerkwartier* der prov. *Utrecht*, arr. en 3 u. ten Z. Z. W. van *Amersfoort*, kant. en 2 u. N. W. van *Wijk-bij-Duurstede*, gem. en 10 min. ten Z. O. van *Drisbergen*.

Het beslaat, met *Broekbergen*, eene oppervlakte van 195 bund. 92 v. r. 95 v. ell. en wordt thans in eigendom bezeten door den Heer CAROL JOSEPH VAN DER MUELEN VAN MAARDENBROEK te *Utrecht*.

DEPACI, d. in *Oost-Indië*, op het *Sundasche eil. Java*, resid. *Buitenzorg*, aan de *Tjiliwong*.

DEPOK, distr. in *Oost-Indië*, op het *Sundasche eil. Java*, resid. *Prensangeregentenschappen*, reg. *Soemedang*.

DEB-AAR, oude naam van de gem. *Ter-Aar*, in *Rijnland*, prov. *Zuid-Holland*. Zie *AAR* (*TER*).

DERBACH, d. in het halj. van *Bastogne*, grooth. *Luxemburg*. Zie *DERBRACH*.

DERBACH, geh. in de heerl. *Ouren*, grooth. *Luxemburg*, arr. en 6 u. N. van *Diekirch*, kant. en $1\frac{1}{2}$ u. N. O. van *Clerff*, gem. *Heimerscheid*.

DERBON, oud d. in *Oost-Indië*, op het *Sundasche eil. Java*, resid. en reg. *Rembang*, aan de *Noordkust*, W. van de *Troepce*.

DERDEPOLDER, pold. in het *Land van Altens*, prov. *Noord-Brand.* Zie *NATHALS*.

DERENBACH of DERBACH, op sommige kaarten ook *DERBACH*, d. in het halj. van *Bastogne*, grooth. *Luxemburg*, arr. en 6 u. N. W. van *Diekirch*, kant. en $1\frac{1}{2}$ u. N. W. van *Wiltz*, gem. en $\frac{1}{2}$ u. O. van *Ober-Wampach*.

DERGMER of DERGMERS, pold. in *Geestmerambacht*, prov. *Noord-Holland*, arr. en kant. *Alkmaar*, gem. *Oudearspel*; palende W. en N. aan de *Warmerhuizerbaan*.

Deze pold. was vroeger een meer, dat omstreeks het jaar 1617 is ingedijkt. De pold. beslaat, volgens het kadaster, eene oppervlakte van 43 bund. 71 v. r. 40 v. ell., alles schothbaar land. Vroeger werd deze pold. door eenen molen, op het boezemwater van het *Geesterambacht*, van het overtollige water ontlast. Ten jare 1836 is de molen afgebroken, wordende thans het overtollige water door eene pomp in een gegraven kanaal geloofd, waar langs het, ter lengte van 640 ell., weder door eene pomp, in den *Kerkmeerpolder* loopt, en, te gelijk met het overtollige water van dien polder, door eenen molen, op het *Boezemwater* van *Geestmerambacht*, uitgemalen wordt. Het polderbestuur bestaat uit eenen *Dijkgraaf*, twee *Molenaars* en eenen *Penningmeester*.

DERKSEILAND, eil. in *Oost-Indië*, tot de *Zuidwestereilanden* van *Banda* behoorende, nabij *Timor* gelegen.

DERMA, oud d. in *Oost-Indië*, op het *Sundasche eil. Java*, resid. *Soerabaijs*, op een groot eil., dat door twee armen der *Tecroean* gevormd wordt.

DERMO, d. in *Oost-Indië*, op het *Sundasche eil. Java*, resid. *Kadoe*, twee palen O. van *Kaliedjinking*.

In de nabijheid van dit dorp viel, in Augustus 1826, een hevig gevecht voor tusschen onze troepen, onder het bevel van den Kolonel GLEERENS en de opstandelingen, waarin de laatsten geheel verslagen werden.

DERRIJVLIET, water in het *Land-van-Voorne-en-Patten*, prov. *Zuid-Holland*, dat bij den Rijswaardschendijk een begin neemt, in eene noordoostelijke rigting naar Zwartewaal loopt, en zich daar in de Nieuwe Maas ontlast.

DERNBACH, d. in het balj. *Bastogne*, grooth. *Luxemburg*. Zie **DERNBACH**.

DERSCHIED, geh. in de heerl. *Clerff*, grooth. *Luxemburg*. Zie **DERSCHIED**.

DERTHESE, oude naam van de b. **DARTHUIZEN**, in het *Overkwartier* der prov. *Utrecht*. Zie **DARTHUIZEN**.

DERTHUYSEN, voorm. ridderhofstad in het *Overkwartier* der prov. *Utrecht*. Zie **DARTHUIZEN**.

DERTIEN-KOTTA'S, distr. in *Oost-Indië*, op het *Sundasche eil. Sumatra*, gouv. bez. *Padang*, afd. *Padangsche Bovenlanden*.

In het begin des jaars 1838 had de bevolking van Soengi-Pago, Soengi-Aboe en Siroekam dit distr. overrompeld. Den 6 April vielen echter onze hulptroepen, onder den Regent van Batipo, den vijand aan, en overmeesterden dadelijk de linie van versterkingen, welke hij was begonnen op te werpen. De vijand werd geheel verslagen, en de hulptroepen vervolgden hem met zoo veel drift, dat het voor de geregelde troepen niet mogelijk was hen bij te houden; zelfs werden, in weerwil van de daartegen gegeven bevelen, eenige kampongs door hen in de asch gelegd. Den 7 rukte de voorzede Regent met de zijnen door diepe sawa's naar Kotta-Lawas, het laatste voornamen d. der **DERTIEN-KOTTA'S**, voort, en dreef, na eenen geringen wederstand, den vijand geheel over de grenzen.

DERTIEN MORGEN (DE NIEUWE POLDER DE), onbehuide pold. in den *Biesbosch*, prov. *Noord-Brabant*, *Tweede* distr., arr. *'s Hertogenbosch*, kant. *Heusden*, gem. *Werkendam*; palende N. en O. aan de Bruinekil, Z. aan den Middelwaard, W. aan den Draaijer. Deze pold., omkaad in 1839, is groot 11 bund. 7 v. r. 5 v. ell. Hij watert uit op de Bruinekil en wordt bestuurd door den eigenaar, zijnde de Heer GERHARDUS VAN HOUWENINGEN, te Werkendam. Het zomerpeil is 45 d. boven A. P.

DERTIEN-PATERNOSTER-EILANDEN, groep eil. in *Oost-Indië*. Zie **PATERNOSTEREILANDEN (KLEINE)**.

DESCANSO, verl. suikerpl. in *Nederlands-Guiana*, kol. *Suriname*, aan de *Suriname*, ter linkerzijde in het opvaren; palende bovenwaarts aan de verl. plant. *Bonsvontara*, benedenwaarts aan de verl. plant. *Nieuw-Bergen-op-Zoom*; 1800 akk. groot. Zij had eenen watermolen en 125 slaven, die in het jaar 1835 naar de plant. *Doimburg* zijn overgebragt. De Negers noemen haar **PARIA**.

DESE, oude naam van de riv. de **DISS**, in de *Meijerij van 's Hertogenbosch*, prov. *Noord-Brabant*. Zie **DISS**.

DESEN, d. in het land tusschen *Maas en Waal*, prov. *Gelderland*. Zie **DEEST**.

DESIMA of **DEGMA**, d. i. het **VOORUITSTREKEND EILAND**, het **EILAND VOOR DE STAD**, eilandje in het kon. *Japan*, aan de Baai van *Nangasaki* en met de stad *Nangasaki* vereenigd, door eenie kleine steenen brug, die eenige schreden lang is en aan wier einde een goed wachthuis gevonden

werdt, waarvoor altijd schildwachten geplaatst zijn (52° 41' N. B. 163° 19' O. L.).

Het werdt ook somtijds door de Japannezen *Dzima-Mats*, genoemd d. i. *Vooreilandstraat*, omdat het onder de straten van *Nangasaki*, gerekend werdt en aan dezelve bepalingen onderhevig is. Het ligt niet ver van de zee, en is met kunst opgeworpen, aangezien de zee hier vol rotsen en zandbanken, en zeer ondiep is. De grondslagen zijn, van anderhalf tot twee vademen diepte, van hardsteen, en bij hoog water, omtrent eene halve vadem boven de oppervlakte. In gedaante heeft het eiland veel van eenen waaijer, zonder handvat, zijnde een langwerpige vierkant, waarvan de twee langste zijden stukken van cirkels zijn. Het Opperhoofd van den Nederlandschen handel en de ambtenaren, die tot de Nederlandsche factorij behooren, wonen alle op dit eilandje, en zijn van wege de Japanische regering aan een gestreng toezigt onderworpen. Van het jaar 1611—1641 was de Nederlandsche factorie in Japan, op *Firando* gevestigd, doch in het laatstgemelde jaar werden de Nederlanders gedwongen, tot aanmerkelijk nadeel van hunnen handel, hunne factorij op *Dzima* te vestigen, waar zij tot nu toe bestaan heeft. Aan de zuidzijde van dit eiland ziet men twee stevige poorten, Waterpoorten genaamd, die nooit geopend worden, dan bij het laden en lossen van onze schepen, in tegenwoordigheid van eenen Zaakgelastigde van den Gouverneur.

Het geheele eiland is omsingd met tamelijk goede houten schuttingen, met kleine daken voorzien, op wier top eene dubbele rij scherpe palen staat, even als Spaansche ruiters in den vestingbouw; het geheel is over het algemeen zwak, en, in geval van nood, niet bestand voor tegenweer. In het water staan, eenige weinige voetstappen van het eiland, dertien zeer hooge staken, op redelijken afstand van elkander, met houten bordjes in den top, bevattende in groote Japanische karakters, het verbod des Gouverneurs, met de zwaarste straffen aangedrongen, aan alle vaartuigen, hoe ook genaamd, om voorbij dese staken het eiland te naderen. Bij de brug, naar den kant der stad, is een hardsteenplein, waarop de bevelen des Keizers en de plakaten van den Gouverneur, op houten bordjes, geplakt worden. Een dezzer bevelen heeft betrekking op de wacht, het andere op de Bevelhebbers der Straat van *Dzima*, en elk, die daar iets te doen heeft en langs dien weg moet gaan. Men rekent den platten grond van dit eiland gelijk met 6000 voet lengte en 240 voet breedte. Eene wijde straat is zoo lang als het geheele eiland; ook is er een pad, om langs de schuttingen te gaan, die het omringen. Dit pad kan gesloten worden, als het noodig is. Het pad der riolen loopt af in de zee, door nauwe kromme pijpen, voorbedachtelijk zoo gemaakt, opdat er niets van het eiland zou kunnen worden uitgesmokkeld, hetwelk de Japannezen meenen, dat ligtelijk zou kunnen geschieden, als de pijpen regt waren. De straat, die in de lengte over het eiland loopt, is de eenige die aan wederzijden huizen heeft. Deze werden door sommige inwoners van *Nangasaki* gebouwd, aan welken de inwoners van *Dzima*, volgens het oorspronkelijke contract, 6,500 siomonen moeten betalen. Alle de huizen zijn van hout, meestal van dennenhout en zeer lomp gebouwd. Zij zijn twee verdiepingen hoog en dienen gelijkvloers tot pakhuizen, terwijl de bewoners boven verblijf houden en op hunne eigene kosten, volgens de gewoonte des lands, de vertrekken met geschilderd papier, in plaats van behangsels, versieren en matten op den vloer hebben, en, indien zij veilig willen zijn, hunne woningen met deuren en

sloten moeten voorzien. De overige gebouwen op het eiland zijn: drie Waschhuizen; één aan elk einde, en één in het midden; eene Plaats, dicht bij den ingang, met de noodige gereedschappen voor het blusschen van brand, en Patten om water uit te scheppen, die met planken gesloten en zoo toegespijkerd zijn, dat men ze in geval van nood spoedig kan openen. Al het water, dat de bewoners voor de keuken als anderszins noodig hebben, komt van de rivier, die door de stad Nagasaki loopt en wordt met pijpen van bamboesriet aangebragt; het valt in eene bak, binnens het eiland aangelegd. Voor dit water moet men afzonderlijk betalen. De Oostindische maatschappij heeft achter de groote straat, op hare kosten, een Gebouw doen oprigten, geschikt voor den koop onzer goederen, en twee Pakhuizen, tegen het vuur bestand; want de bovenvermelde pakhuizen, welke men gelijkvloers vindt, zijn noch tegen regen, noch tegen brand of dieven beveiligd. Het eiland bevat ook eene ruime Keuken; een Huis voor de Afgevaardigden van den Gouverneur, om het oog op onzen handel te houden; een Huis voor de Tolken, die men alleen gedurende den tijd der verhoeringen noodig heeft; een Keuken- en Speeltuim; eene Plaats om linnen en andere dingen te wasschen; eenige Particuliere Tainen en eene Badplaats. De Ottona of Hoofd-Opziczer der straat heeft ook een huis en tuin voor zich. Er is ook nog eene opene plaats voor kramen, welke er zoo lang staan als onze schepen in de haven liggen; alsmede een afzonderlijke hoek, waar de touwen en het linnen, om de goederen in te pakken, bewaard worden.

In het jaar 1813 kwamen er twee Britsche schepen, onder Nederlandsche vlag, voor dit eiland, die door den Engelschen Luitenant-Gouverneur van Oost-Indië, Raffles, afgezonden waren, om onze faktorië in bezit te nemen. Doch het Opperhoofd van DENNA, HANBAK DORU, had besloten de vlag voor de Engelschen niet te strijken. Daar hij echter wist, hoever de Japanzen tegen de Engelschen verbitterd waren, omdat deze onzen handel geheel stremden, deed hij den Raad van Indië, WARDENAR, die bestemd was, om hem als Opperhoofd te vervangen, het gevaar beseffen, waarin zich de manschap der schepen zoude bevinden, wanneer hij hen als Engelschen in Japan bekend maakte. De Engelschen traden dus gereedelijk in eene schikking, waarbij zij aannamen alle de sedert zoo vele jaren door de Nederlanders, bij gebrek aan toevoer, gemaakte schulden te betalen, en eene zekere hoeveelheid koper van het Opperhoofd DORU naar Batavia mede te nemen, en aldaar voor zijne rekening te verkoopen; waartegen deze aan de Engelschen stilzwijgendheid, ook van eenige Japansche tolken, die in het geheim moesten zijn, en eene lading koper, beloofde. Tevens zond hij zijnen Pakhuismeester BLOUWER naar Batavia, om een verdrag met Raffles te sluiten, ten einde deze met den Heer DORU, als Nederlandsch Opperhoofd, jaarlijks onder Nederlandsche vlag handel zoude drijven. Doch den voorslag van den Luitenant-Gouverneur, om de faktorië van DENNA, als onderhoorig aan Java, volgens het verdrag van overgave van dat eiland, aan de Britten af te staan, verwierp hij geheel en al, niettegenstaande de grootste bevordering en geldelijke voordoelen, hem door Raffles ruimschoots aangeboden. Eene nadere poging, ten volgende jare aangewend, slaagde niet beter, te minder, daar het Nederlandsche Opperhoofd toen tevens van de heugelijke gebeurtenissen onderrigt werd, welke inmiddels in ons vaderland hadden plaats gegrepen. Het duurde echter nog tot in het jaar 1817 oer de Nederlanders in Japan, die gedurende acht jaren van alle gemeen-

schap met het vaderlandsche bestuur waren afgesneden geweest, uit hante ballingschap verlost werden. Of mocht het geen ballingschap heeten, daar zij gedurende al dien tijd van alle naauwkeurige berigten, omtrent de groote gebeurtenissen in Europa, warén verstoken geweest, en aan vele noodwendigheden of ten minste aan vele gemakken des levens, hadden gebrek geleden. *DESIMA* was alzoo de eenige plaats, waar de Nederlandsche vlag, gedurende onze inlijving in het Fransche keizerrijk, volstandig is blijven waaijen, en waar zij noch voor de Franschen, noch voor de Engelschen heeft moeten zwichten.

DÉSIR (KLEIN-MON-), verl. plant. in *Nederlands-Guiana*, kol. *Suriname*, aan de *Cottica*, ter rechterzijde in het opvaren; palende bovenwaarts aan de suikerplant. Elk-het-Zijne en *Manheim*, benedenwaarts aan de suikerplant. *Anna's burg*; 225 akk. groot.

DÉSIR (LAND-VAN-MON-), verl. grond, in *Nederlands-Guiana*, kol. *Suriname*, aan de *Cottica*, ter linkerzijde in het opvaren; palende bovenwaarts aan het tweede tabbetje, benedenwaarts aan de verl. plant. de *Onderneming*; 500 akk. groot.

DESIR (MON-), verl. plant. in *Nederlands-Guiana*, kol. *Suriname*, aan de *Motkreek*, ter rechterzijde in het opvaren; palende bovenwaarts aan de katoenplant. *Clemensburg*, benedenwaarts aan de verl. plant. *Voorzorg*; 796 akk. groot; bij de *Negers* *Butnaar* geheeten.

DESSELAAR, geh. in de *Meijerij van 's Hertogenbosch*, kw. *Peelland*, prov. *Noord-Brabant*, *Derde* distr., arr. en 3 u. O. ten Z. van *Eindhoven*, kant., gem. en $\frac{1}{2}$ u. N. W. van *Asten*.

DESTOMBSBURG, suikerpl. in *Nederlandsch Guiana*, kol. *Suriname*, aan de *Boven-Commewijne*, ter linkerzijde in het opvaren; palende bovenwaarts aan de verl. plant. *l'Esperance*, benedenwaarts aan de verl. plant. *Bethlehem*; 1800 akk. groot, met 96 slaven. De *Negers* noemen deze plant. *VAN DER WERFFIN*.

DETAL; d. in *Oost Indië*, op het *Sundasche* eil. *Java* resid. *Samarang*, distr. *Grogol*.

DEUFELT, geh. in het graafs. *Wiltz*, grooth. *Luxemburg*. Zie *DEWELT*.

DEURINGEN, *DEURINGEN*, *DURINGEN*, *DOIRINGEN* of *DOIRINGEN*, buursch. in *Twenthe*, prov. *Overijssel*, arr. en 4 u. Z. O. van *Almelo*, kant. en 1 u. Z. W. van *Oldenzaal*, gem. en 2 u. Z. van *Weerselo*.

De *R. K.*, van welken men er 700 aantreft, maken met die van de buurs. *Hasselo* en *Gammelke* eene stat. uit, welke tot het aartspr. *Twenthe* behoort, 1700 zielen en daaronder 1200 communicanten telt, en hier eene, in 1830 nieuw gebouwde, kerk heeft, welke aan den *H. PLECHTELUS* toegewijd is en door eenen *Pastoor* en eenen *Kapellaan* bediend wordt.

DEURINGEN (NOORD-) of *NOORD-DOIRINGEN*, d. in *Twenthe*, prov. *Overijssel*, arr. en 5 u. O. van *Almelo*, kant. en $1\frac{1}{2}$ u. O. Z. O. van *Ootmarsum*, gem. en $\frac{1}{2}$ u. N. van *Denekamp*; met de havex. *Noord-Deuringen*, en eene school.

DEURINGEN (NOORD-) *NOORD-DEURINGEN*, *NOORD-DURINGEN*, *NOORD-DOIRINGEN* of *NOORD-DOIRINGEN*, havex. in *Twenthe*, prov. *Overijssel*, arr. en 5 u. O. van *Almelo*, kant. en $1\frac{1}{2}$ u. O. Z. O. van *Ootmarsum*, gem. en $\frac{1}{2}$ u. N. van *Denekamp*, in de buurs. *Noord-Deuringen*.

Deze havex. wordt thans in eigendom bezeten door den Heer *ADOLF FREDERIK LODERWIJK GRAVE VAN RECHTEREN LIEPORG*.

DEURLOO, ook wel de *RASSEN* genaamd, mond van de *Monte of Westerschelde*, tusschen *Walcheren* en *Zeeuwsch-Vlaanderen*. Het is een eeg vaarwater, dat met onderscheidene zandbanken bezet is.

Het was in dit vaarwater, dat de edelmoedige loodsen JACOB EN FRANS NARRBOUY, het schoonste blijk van stoutmoedigheid en menschenliefe gegeven hebben. In Julij 1779 geraakte het Oostindische compagnieschip *Woestduin*, bij het inzeilen van den DEURLOO, door pligtverzuim van den Loots, aan den grond en werd kort daarop geheel verbrijzeld, zoodat men van de lading niets noemenswaardig kon bergen, doch van de schepelingen kwamen slechts 10 of 12 om, hebbende de overige hun leven te danken aan de onverschrokkenheid van de NARRBOUY's, die, nadat het schip reeds aan stukken geslagen was, met hunne schuit en tien manschappen derwaarts voeren, en met de edelste zelfopoffering 87 schepelingen van eenen, anders onvermijdelijken dood, reddden.

DEURLOO, voorm. water in *Zeeland*, tusschen Wemeldinge en Yerseke, op *Zuid-Beveland*, waarvan de Deurloohoek aldaar nog zijnen naam draagt.

DEURLOOHOEK, geh. op het eil. *Zuid-Beveland*, arr., kant. en 2 u. O. van *Goes*, gem. en $\frac{1}{2}$ u. W. van *Yerseke*.

DEURLOOPOLDER, pold. op het eil. *Tholen*, prov. *Zeeland*, arr. *Zierikzee*, kant en gem. *Tholen*; palende N. W. aan den *Moselboek*, O. aan de *Eendragt*, Z. W. aan den *Razernijpolder*, W. aan den *Vrouw-Beliepolder*.

Deze pold. is in het jaar 1572 bedijkt.

DEURNE, voorheen *DORNE*, *DOIRNE*, *DOERNE* of *DOORNE*, en door de Meijerijenaars gewoonlijk *DEURSEN* genoemd, d. in de *Meijerij van 's Hertogenbosch*, kw. *Peelland*, prov. *Noord-Brabant*, *Derde dist.*, arr. en 5 u. O. ten N. van *Eindhoven*, kant. en 2 u. N. ten O. van *Asten*, gem. *Deurne-en-Liessel*, digt aan de *Peel*.

Het is een zeer oud d., waarvan reeds in het jaar 721, toen de H. WILLEBRORDUS er geweest is, onder den naam van *DURNINUS* melding gemaakt wordt. Men telt er, in de kom van het d., 145 h. en 1750 inw., en, met de daartoe behoorende geh. *Brugge*, *Hanenberg*, *Molenhof*, *Moosdijk*, *Neerkant*, *Terp*, *Vloecieind*, *Vrekwijk*, *Wasberg* en *Zijlberg*, 570 h. en ruim 2300 inw., die meest in landbouw en den handel in turf hun bestaan vinden. Ook heeft men er eene, in 1835 opgerigte; bierbrouwerij en azijnmakerij.

Dit d. behoorde eertijds onder de par. van *Brakel*, maar is reeds in het midden der vijftiende eeuw daarvan afgescheiden. Thans maken de R. K., die er 2500 in getal zijn, met die van *Liessel* eene par. uit, welke tot het voorm. bisd. of vic. gen. apost. van 's Hertogenbosch, dek. van *Helmond*, behoort, eene kerk te *Deurne* en eene bijkerk te *Liessel* bezit, 3300 zielen, en onder dezen 2400 communicanten, telt, en door eenen Pastoor, eenen Rector en eenen Kapellaan bediend wordt. De kerk, aan den H. WILLEBRORDUS toegewijd, is na de Reformatie bij de Herv. in gebruik geweest, tot in het jaar 1798, toen zij aan de R. K. werd teruggegeven. Het is een zeer prachtig gebouw, met eenen toren, die van eene fraaije en hooge spits voorzien is; ofschoon naar men wil, niet zoo hoog als die, welke in Februarij 1734 afbrandde. Deze toren is meermalen door den bliksem getroffen en in brand geraakt maar altijd gelukkig bewaard. Op het koor der kerk, dat veel hooger dan het schip of ruim is, staat een aardig torentje als een lantaarn, voorzien van een klokje, waarom men dit het *Scheltorentje* noemt.

De Herv., van welken men er 50 telt; behooren tot de gem. van *Deurne-Vlierden-Bakel-en-Liessel*, en hebben ook hier een kerkje;

dat in het jaar 1815 gebouwd is, dat eenen toren doch geen orgel heeft.

De dorpschool wordt gemiddeld door 100 leerlingen bezocht. Voorts heeft men te DEURNE een zeer geschikt gemeente huis en onderdit d. liggen ook twee kasteelen, voorheen het Nieuw-kasteel en het Oud-kasteel geheeten, doch thans het Groot-Kasteel en het Klein-kasteel genoemd. Zie DEURNE (GROOT-KASTEEL-TE-) en PEELLAND (SLOT-VAN-).

Tusschen Helmond en DEURNE lagen vroeger aan de Westzijde van den dijk, omtrent $\frac{1}{2}$ u. van laatstgemelde plaats eenige zandduinen, welke door den wind geheel zijn weggestoven, vroeger werd het zand door de dennenboomen, welke op den dijk stonden gestuit en bleef daar als het ware hangen; maar nadat men in het jaar 1802 die boomen, zoo ver de zandduinen strekten, heeft afgehouden, zijn die duinen, welke eerst ten W. van den dijk lagen, nu gedeeltelijk naar de Oostzijde verstoven.

DEURNE is de geboortepl. van den beroemden Geschied- en Natuurkundige JOHANNES FLORENTIUS MARTINET, geb. 17 Julij 1729, † 4 Augustus 1796.

Dit d. werd den 5 Januarij 1511 door de Gelderschen, die te Venlo en Roermonde in bezetting lagen, voor een groot gedeelte aan kolen gelegd. In het jaar 1599 werd het, even als het omliggende land, door de Spanjaarden afgestroopt, en in 1702 leed het groote schade door de legers der Bondgenooten en Franschen.

DEURNE (GROOT-KASTEEL-TE-), vroeger het NIEUW-KASTEEL genoemd, kast. in de Meijerij van 's Hertogenbosch, kw. Peelland, prov. Noord-Brabant, arr. en $\frac{1}{2}$ u. O. ten N. van Eindhoven, kant. en 2 u. N. N. O. van Asten, gem. Deurne-en-Liessel, $\frac{1}{2}$ u. O. van Deurne, waartoe het behoort, aan de Aa.

Het is een schoon en sterk gebouw, liggende rondom in breede grachten, dat met de daartoe behorende gronden eene oppervlakte van 74 bund. 30 v. r. beslaat, en thans in eigendom bezeten wordt door den Heer THEODOOR BARON DE SMETS VAN DEURNE, woonachtig te 's Gravenhage.

DEURNE (KLEIN-KASTEEL-TE-), kast. in de Meijerij van 's Hertogenbosch, kw. Peelland, prov. Noord-Brabant. Zie PEELLAND (SLOT-VAN-).

DEURNE (NIEUW-KASTEEL-TE-), kast. in de Meijerij van 's Hertogenbosch, kw. Peelland, prov. Noord-Brabant. Zie DEURNE (GROOT-KASTEEL-TE-).

DEURNE (OUD-KASTEEL-TE-), kast. in de Meijerij van 's Hertogenbosch, kw. Peelland, prov. Noord-Brabant. Zie PEELLAND (SLOT-VAN-).

DEURNE-EN-LIESSEL, gem. in de Meijerij van 's Hertogenbosch, kw. Peelland, prov. Noord-Brabant, arr. Eindhoven, kant. Asten (8 k. d., 28 m. k., 4 s. d.); palende N. aan de gem. Bakel-en-Milheze, O. aan de Limburgsche gem. Horst-en-Sevenum, Z. aan de Limburgsche gem. Metjel, W. aan de gem. Asten, Vlierden en Lierop.

Zij bevat de d. Deurne en Liessel, en de geh.: Brugge, Hanenburg, den Heidrik, Molenhof, Moosdijk, Neerkant, Terp, Vloeiëind, Vrekwijk, Wasberg en Zijlberg, beslaat eene oppervlakte van 10,097 bund. 60 v. r. 74 v. ell., telt 548 h., bevond door 643 huisgezinnen; uitmakende ongeveer 3400 inw., van welken eenigen hun bestaan vinden in den landbouw en bijenteelt, sommigen in den handel in Peelschen turf en anderen in het weven van servetgoed, dat hier uitmuntend vervaardigd wordt. Ook heeft men in deze gem. 2 pottenbakkerijen, 2 pannen- en plavuizenbakkerijen, 4 brouwerijen en 2 wind-korenmolens. De grond is er over

het geheel zandig, op sommige plaatsen leemachtig en voor een groot gedeelte moerassig. De granen, die hier gebouwd worden, bestaan voornamelijk in rogge, boekweit, haver en garst.

De R. K., die hier 3500 in getal zijn, maken de par. van *Deurne* uit. — De Herv., van welke men er ongeveer 50 aantreft, behooren tot de gem. *Deurne-Vlierden-Bakel-en-Liessel*. — Men heeft in deze gem. twee scholen, welke gezamenlijk door een gemiddeld getal van 300 leerlingen bezocht worden.

Er zijn hier twee jaarmarkten, de eerste op Vrijdag vóór den 15 April, de tweede op Vrijdag vóór den 21 September.

Deze gem. is eene heerl., die in het jaar 1397 met laag en middelbaar regtsgebied verpand werd, waar, in het jaar 1559, het hoog- of halsgeregt bijgevoegd is; de pandpenningen werden wel in het jaar 1660 afgelost en *Deurne* is wel een staten-dorp geworden, doch slechts voor weinige weken, want het werd nog in hetzelfde jaar door de Staten der Vereenigde Nederlanden, als eene hooge heerl., erfelijk verkocht aan *Roger Baron van Leeftdaal*. *Thans* wordt zij in eigendom bezeten door den Heer *Theodoor Baron de Smet van Deurne*, te 's Gravenhage.

De inw. dezer heerl. bewoerden in de vijftiende eeuw, dat zij, den 1 Maart 1326, eene zekere gemeente, d. i. onbebouwde lauderijen, onder het regtsgebied van *Deurne* gelegen, van *Jan III, Hertog van Brabant*, verkregen hadden; maar, aangezien zij, ofschoon die gemeente onderscheidene jaren gebruikt hebbende, de verkrijgbrieven niet konden vertoonen, zoo werden zij genoodzaakt die weder te koopen van *Filips, Hertog van Bourgondië*, van welken koop hun, den 20 Januarij 1465, nieuwe opene brieven zijn gegeven.

Toen, in het jaar 1716, de grensscheiding tusschen de Meijerij van 's Hertogenbosch en Pruisisch Gelderland geregeld werd, oordeelden de Heer van *Deurne*, die aldaar, ten minste voor een groot gedeelte, grondheer der heide is, en eenige der voornaamste ingezetenen, dat men van hunnen grond had afgenomen, en verzochten den Algemeenen Staten hen in hun eigendom te herstellen; dit bleef echter zonder gevolg, tot in het jaar 1727, als wanneer gezegde Staten eene som van 10,000 guld., als schadevergoeding, aan den Heer toevoegden, mits hij den ingezetenen van zijne heerl. de kosten vergoedde, die zij deswege, sedert het jaar 1716, hadden moeten maken.

In het jaar 1837 is, in de gem. *Deurne-en-Liessel*, een Germaansch kerkhof, nit den Heidenschen voortijd, ontdekt geworden; deze begraafplaats wordt door een voetpad op *Asten* doorsneden, liggende rondom in de heide, 20 minuten van *Deurne*, hebbende nagenoeg eene lengte van 500 en eene breedte van 150 passen. Men heeft er ongeveer 100 lijkbussen van allerlei grootte uitgegraven.

Het wapen van *Deurne-en-Liessel* bestaat uit een veld van lazuur, gedeelt in vier vakken, ieder beladen met eenen klimmenden leeuw van goud, het schild ter linkerzijde vastgehouden wordende door *St. Willibrordus*.

DEURNE-VLIERDEN-BAKEL-EN-LIESEL, kerk. gem., prov. *Noord-Brabant*, klass. van *Eindhoven*, ring van *Helmond*. Zij heeft eene kerk te *Deurne* en telt 90 zielen.

Aanvankelijk waren het twee afzonderlijke gem., als: die van *Deurne-Vlierden-en-Liessel*, in welke gem. de eerste Leeraar geweest is *Arnauw Huisingus*, die er in het jaar 1648 kwam, en in het jaar 1654 van hier naar *Bladel c. a.* vertrok, en die van *Bakel*,

welke tot eerste Leeraar had **BERNARDUS WATERBEEK**, die in het jaar 1648 aldaar kwam en in het jaar 1654 naar Eersel c. a. beroepen werd. Kindelijk werd, in het jaar 1804, ook Bakel, waarmede Gemert vereenigd is geweest, van het jaar 1680 tot 1699, nadat de Predikant **MAARTINUS PHELIPPS DE JONGH** aldaar, den 16 Junij 1795, overleden was, na lange vakature, daarmede vereenigd, en nu was de eerste Leeraar in de gecombineerde gem. van **DEURSEN-VLIEDEN-BAKEL-EN-LIESSEL**, **ANTONIUS HENRICUS ROSS**, die in het jaar 1818 is overleden. Het beroep geschiedt door den kerkeraad.

DEURNINGEN, d. in *Twenthe*, prov. *Overijssel*. Zie **DEURNINGEN**.

DEURNINGEN (NOORD-), buurs. in *Twenthe*, prov. *Overijssel*. Zie **DEURNINGEN (NOORD-)**.

DEURSE, geh. in *Rolderdingspil*, prov. *Drenthe*. Zie **DEURSE**.

DEURSEN, naam, door de Meijerijnaars gewoonlijk aan het d. **DEURSEN**, in de Meijerij van 's Hertogenbosch, kw. *Peelland*, prov. *Noord-Brabant*, gegeven. Zie **DEURSEN**.

DEURSEN of **DEURSEN**, d. in het *Land van Ravestein*, prov. *Noord-Brabant*, *Eerste* distr., arr. en 6 u. N. O. van 's Hertogenbosch, kant. en 1½ u. N. W. van *Grave*, gem. *Deursen-en-Dennenburg*, ½ u. Z. O. van *Dennenburg*; met 37 h. en 300 inw., die meest hun bestaan vinden in den landbouw.

De inw., die allen R. K. zijn, maken eene par. uit, die tot het vik. van 's Hertogenbosch, behoort, en door ééne Pastoor bediend wordt. De kerk, aan den H. *Vincennus* toegewijd, is van toren en orgel voorzien.

De dorpschool wordt gemiddeld door een getal van 50 leerlingen bezocht. — De kermis valt in den 22 Januarij.

DEURSEN-EN-DENNENBURG, gem. in het *Land van Ravestein*, prov. *Noord-Brabant*, *Eerste* distr., arr. 's Hertogenbosch, kant. *Grave*, (1 k. d., 8 m. k., 3 s. d.); palende N. aan *Dieden-Demen-en-Langel*, O. aan *Ravestein*, Z. aan *Huisseling-en-Neerloon*, W. aan *Megen-Haren-en-Macharen* en *Berchem*.

Zij bevat de d. *Deursen* en *Dennenburg*, benevens eenige verstrooid liggende h., beslaat eene oppervlakte van 537 bund. 16 v. r. 83 v. ell., telt 65 h. en 430 inw., die meest hun bestaan vinden in den landbouw.

De inw., die allen R. K. zijn, maken twee par. uit, namelijk die van *Deursen* en *Dennenburg*.

Er is in deze gem. ééne school, te *Deursen*, welke door 50 leerlingen bezocht wordt.

Bij den waterfloed van Januarij 1820 liep een groot gedeelte dezer gem. geheel onder.

DEURSEN-DENNENBURG-DEMEN-EN-DIEDEN (GECOMBINEERDE-POLDER-VAN-), pold. in het *Land van Ravestein*, prov. *Noord-Brabant*, arr. 's Hertogenbosch, kant. *Grave*; palende N. en O. aan de *Maas*, Z. aan den *Huisselingschen*, *Deurnschen* en *Dennenburgschen* zomerdam, en W. aan den *Groenendijk* en de *Maas*.

In dezen pold., welke in het jaar 1500 bedijkt is, en eene oppervlakte van omtrent 996 bund. beslaat, liggen de d. *Deursen*, *Dennenburg*, *Deemen* en *Dieden*. Hij watert uit door vijf sluisjes, die het water naar de *Megensche* sluis voeren, en door deze vloeit het op de *Maas* uit. Het polderbestuur bestaat uit het gemeentebestuur van *Huisseling*, het gemeentebestuur van *Deursen-en-Dennenburg*, en het gemeentebestuur van *Dieden*. Met deze polders zijn tevens gecombineerd *Overlangel*, *Neerloon* en *Langel*.

DEURZEN., d. in het *Land van Ravestein*, prov. *Noord-Brabant*. Zie **DEURSEN**.

DEUTECHERM of **DEUTIKOM**, st. in het graafs. *Zutphen*, prov. *Gelderland*. Zie **DOETINCHEM**.

DEUTEKOMSHOEK, kaap in *Oost-Indië*, op het *Sundasche eil. Borneo*, aan de Oostkust.

DEUTEREN, geh. in de *Meijerij van 's Hertogenbosch*, kw. *Oisterwijk*, prov. *Noord-Brabant*, *Tweede* distr., arr., kant. en $\frac{1}{4}$ u. W. van 's *Hertogenbosch*, gem. en $\frac{1}{2}$ u. N. O. van *Cromvoirt*; welks inw. kerkelijk onder *Vugt* behooren.

Het wordt verdeeld in *Groot-Deuteren* en *Klein-Deuteren*. In het jaar 1566 werd in de nabijheid van dit geh. de eerste Hervormde predikatie, in deze streken, door **CORNELIS VAN DIJK** gedaan. Er lag eudtijds aldaar een schansje, dat **AALBRECHT**, *Aartsbischop van Oostenrijk*, in het jaar 1603, te vergeefs trachtte te bemaatigen.

In het jaar 1757 leed dit geh. geweldig veel door het hoog water en de ijsschotsen. Nergens in den omtrek zijn toen, naar evenredigheid, meer beesten verdrongen en meer huizen beschadigd, dan hier.

DEUTEREN (GROOT-), h. in de *Meijerij van 's Hertogenbosch*, kw. *Oisterwijk*, prov. *Noord-Brabant*, *Tweede* distr., arr., kant. en $\frac{1}{4}$ u. W. van 's *Hertogenbosch*, gem. en $\frac{1}{2}$ u. N. O. van *Cromvoirt*.

In deze h. zoude, volgens sommigen, eene kapel bestaan hebben, waarvan echter thans geene overblijfselen meer te zien zijn. Gedurende het beroemde beleg van 's Hertogenbosch, in het jaar 1629, was er het hoofdkwartier van den Kolonel **PINSEN** gevestigd.

DEUTEREN (KLEIN-), voorm. b. in de *Meijerij van 's Hertogenbosch*, kw. *Oisterwijk*, prov. *Noord-Brabant*, *Tweede* distr., arr., kant. en $\frac{1}{4}$ u. W. van 's *Hertogenbosch*, gem. en $\frac{1}{2}$ u. N. O. van *Cromvoirt*.

Bij deze b., waar thans nog maar één h. gevonden wordt, lag vroeger een bosch, dat, in het jaar 1529, door de Regering van 's Hertogenbosch, met goedkeuring van **JAN III**, Hertog van *Brabant*, is uitgerooid.

DEUTICHEM, st. in het graafs. *Zutphen*, prov. *Gelderland*. Zie **DOETINCHEM**.

DEVEL, riv. in den *Zwijndrechtschenwaard*, prov. *Zuid-Holland*, vroeger dezelfde riv., welke, onder den naam van **DUSSE** in het *Eiland van Dordrecht* bestaat, dan sedert vele eeuwen, ten gevolge van doorbraken daarvan gescheiden, en thans binnengedijkt. Zij loopt langs *Groote-Lindt* noordwaarts naar *Heer-Oudelandsambacht*, van waar zij westwaarts vloeit tot aan *Kijfhoek*, alwaar zij eene zuidwestelijke-strekking neemt, om zich, een weinig ten O. van het *Kuipersveer*, door de *Develsluis* in de *Oude-Maas* te ontlasten.

DEVELKERKE, voorm. d. in den *Zwijndrechtschenwaard*, prov. *Zuid-Holland*. Zie **LINDEKERKE**.

DEVELSLUIS, geh. in den *Zwijndrechtschenwaard*, prov. *Zuid-Holland*, arr., kant. en $1\frac{1}{4}$ u. W. van *Dordrecht*, gem. *Kleine-Lindt*.

Het ontleent zijnen naam van de sluis, waardoor hier de *Devel* zich in de *Oude-Maas* ontlast.

DEVELSTEIN, voorm. kast. of slot in den *Zwijndrechtschenwaard*, prov. *Zuid-Holland*, $\frac{1}{2}$ u. W. ten N. van *Dordrecht*.

Het lag $\frac{1}{4}$ u. W. van *Zwijndrecht*, aan de *Devel*, op eene hooge werf, van rondom door grachten omgeven. De grond, waarop het gesticht was, komt in de dertiende en veertiende eeuw reeds voor, on-

der den naam van Lievera- of Lièveshille, en was vermoedelijk eene opgeworpene heuvel, om het veen, bij hooge vloed, voor verdrinken te bewaren. Zoodra de Zwijndrechtsche waard, in het jaar 1332, op last van WILLEM III, Graaf van Holland, bedijkt was, liet WILLEM VAN DUVERNVOORDE, Heer van Oosterhout-en-Dongen, een gedeelte van dien heuvel, nu van geen nut meer, slechten, en op het andere gedeelte een deftig slot bouwen, dat hij door grachten en torens tegen vijandelijke aanvallen beveiligde, en waaraan hij den naam DEVELSTEIN gaf. Nadat hij sedert het jaar 1352 deze heerl. als leen, en, sedert Augustus 1346, als onsterfelijk leen van de grafelijkheid bezeten had, moest hij, die, ten gevolge van zijne onwrikbare trouw aan GRAVIA MARGARETHA, in de ongenade van harens zoon, Graaf WILLEM V, gevallen was, nog hij zijn leven, het door hem gestichte kasteel aan RICOUDE of RICHOUDE VAN BRAKEL zien overgeven, in wiens geslacht het verbleef tot in het jaar 1490, wanneer het, door aankoop, een eigendom werd van het geslacht DUYCK, waaruit het in 1801, door het huwelijk van MARGARETHA DUYCK met HENDRIK VAN DIEMEN, in diens geslacht kwam; terwijl het, den 12 Mei 1894, bij koop daarruit overging aan WILLEM VAN BEVEREN, Heer van *Strevelshoek*. Deze liet het huis, hetwelk na het innemen van Brielle door de Watergeuzen, in het jaar 1672, van de Spanjaarden verlaten en afgebrand was, nog in hetzelfde jaar, dat hij het gekocht had, tot deele weder opbouwen. Uit zijn geslacht ging het, op het einde der zeventiende eeuw, door het huwelijk van JUSTINA ELISABETH VAN BEVEREN met JAN VAN BROEKHUYSEN, in diens geslacht over; terwijl zijne dochter GODELIVE, die het in 1748 van harens broeder ADAM geërfd had, doordien zij met WILLEM SNELLEN gehuwd was, het in het geslacht van SNELLEN bragt, hetwelk nog den grond, waar het gestaan heeft, bezit; zijnde thans daarvan eigenaar de Heer CORNELIUS TOBIAS SNELLEN. Het gebouw is, na lang onbewoond geweest en langzamerhand in verval geraakt te zijn, in het jaar 1824, geheel gesloopt (1).

DEVENTEN, oude naam, onder welke de st. DEVENTER in *Zalland*, prov. *Overijssel*, wel eens voorkomt. Zie DEVENTER.

DEVENTER, voorn. *bisd.*; op verzoek van FILIPS II, Koning van Spanje, bij panselsijke bulle van het jaar 1559, opgericht; en aan het aartsbisd. van *Utrecht* onderhoorig gesteld.

Het bevatte, behalve geheel *Overijssel*, een gedeelte van *Gelderland* en de graafs. *Zutphen*, *Bentheim* en *Lingen*.

De eerste Bisschop door FILIPS II, tot deze waardigheid benoemd, was JONANES MANUSIUS (MANIUS), doch deze, door tegenwerking van de Staten en het kapittel, nooit tot het bezit van het *bisd.* gekomen zijnde en wegens ligchaamszwakheid daarvan afstand gedaan hebbende, werd, in het jaar 1570 opgevolgd door EGIDIUS DE MONTE (GILLES VAN DEN BERG), die, ondersteund door den Hertog van ALVA, er bezit van nam. Na zijnen dood werd wel, in het jaar 1589, een derde Bisschop, namelijk GUSSEAT KOEYENKES, aangesteld, doch zonder ooit van zijn *bisd.* bezit te kunnen nemen, doordien MAURITS, Prins van Oranje, in het jaar 1591, juist als men bezig was, om de toebereidselen tot 's Bisschops inhuldiging en bevestiging te maken, de stad DEVENTER onder het gebied der Staten bragt; waardoor het *bisd.*, na omtrent 52 jaren bestaan te hebben, weder vernietigd is.

(1) Zie voorts G. D. J. SCHOTEL, *Het Slot Develstein* (eene verhandeling), te vinden in 's mans *Geschied-, Letter- en Oudheidkundige uitspanningen*, bl. 11-128.

DEVENTER, arr., prov. *Overijssel*; palende N. aan het arr. Zwolle en aan het arr. Assen, prov. *Drenthe*, O. aan het arr. Almelo, Z. aan het Geldersche arr. Zutphen, W. aan het Geldersche arr. Arnhem.

Het bevat de volgende vier kant.: Deventer, Ommen, Raalte en Goor en telt daarin ongeveer 69,000 inw.

DEVENTER, kant., prov. *Overijssel*, arr. *Deventer*; palende N. aan het kant. Raalte, O. aan het kant. Goor, Z. aan de Geldersche kant. Lochem en Zutphen en W. aan den IJssel, die het van het Geldersche kant. Apeldoorn scheidt.

Het bevat de vijf volgende gem. Deventer, Diepenveen, Bathmen, Holten en Olst. Men telt er ruim 24,000 inw.

DEVENTER, klass. prov. *Overijssel*, verdeeld in de volgende drie ringen: Deventer, Almelo en Enschede. Zij bevat 26 gem. met 27 kerken, die door 35 Predikanten bediend worden en telt ruim 44,000 zielen.

DEVENTER, ring, prov. *Overijssel*, klass. van *Deventer*. Zij bevat de volgende 8 gem.: Bathmen, Deventer, Diepenveen, Holten, Markelo, Olst, Wezepe en Wolsum. Men telt daarin ruim 21,000 zielen en heeft er 9 kerken, welke door 11 Predikanten bediend worden.

DEVENTER, gem. in *Zolland*, prov. *Overijssel*, arr. en kant. *Deventer* (2 m. k., 2 s. d.); palende N. en O. aan de gem. Diepenveen, Z. aan de Geldersche gem. Gorssel; W. aan de Geldersche gem. Twello.

Deze gem. bevat, behalve de stad Deventer, eenige verstrooid liggende huizen. Zij beslaat eene oppervlakte van ruim 1548 bund., telt 2580 h., bewoond door 2947 huisgezinnen, uitmakende 14,000 inw., die hun bestaan vinden in koophandel en fabrijkwezen.

Men heeft er ongeveer 10,000 Herv., 500 Evang. Luth., 150 Doopsgez., ruim 5300 R. K., onder welke 1800 Communicanten en 260 Israëlieten.

De st. DEVENTER, in het Lat. DAVENTRIA; ligt 5½ u. Z. van Zwolle, 3 u. N. van Zutphen, 52° 18' 9" N. Br., 23° 49' 25" O. L., aan den regioeroever van den IJssel, ter plaats, waar zij de Schipbeek opneemt. Over eerstgemelde rivier werd hier, reeds ten jare 1482, eene brug op palen gelegd, welke toen 16,080 rijnsche goudgulden (24,120 guld.) kostte. Deze brug, in 1621 verbrand zijnde, werd in 1659 hersteld. In 1670 door het ijs genoegzaam vernield, werd zij in 1676 herbouwd; doch in 1678 weder verbrand zijnde, moet zij, in de jaren 1691—1692, door eene schipbrug vervangen zijn, zoo als die er nog gevonden wordt.

De naam van deze st. werd in vorige tijden zeer verschillend gespeld, als: DABENTRIA, DAVENTRIA, DAVANTRE, DAVENTER, DAVENTRIA, DAVONTUR, DAVENTRIA, DAVENTRIA, DEVENTRIA, DEVENTEN, DEVENTERI, DEVENTES, DEVENTORIUM, DEWENTIA, DAVENTRICUM en TEVENTERI; terwijl het in de geheime brieven van het jaar 1669 onder den naam van VENUS voorkomt, en veelal, korthedshalve, in Twenthe, DENTIA uitgesproken wordt. Uit deze verscheidenheid van spelling bij oude schrijvers is dan ook een verschil van gevoelen, nopens den oorsprong dier stad ontstaan. Het meest aanneembare is echter, dat er vroeger op den berg, waarop daarna de St. Nicolaaskerk, doorgaans de Bergkerk geheeten, gebouwd is, in vroegere tijden een burg gestaan heeft, welke bij de oude schrijvers ARX DAVONIS, d. i.: Davo's slot, genoemd wordt en het eerste beginsel der stad zoude geweest zijn. Men heeft omstreeks de ge-

zede plaats, bij gelegenheid dat men er putten voor de huizen groef, eene menigte doodabeenderen gevonden, waaruit men heeft opgemaakt, dat bij vijandelijke aanvallen, welke dit slot zoude ondergaan hebben, vele menschen moeten geaneuveld zijn.

Evenmin als men den oorsprong der stad *Deventer* kent, weet men ook op te geven, wanneer men begonnen is, haar met eenen wal te omringen, en tot eene stad te maken. Zeker gaat het echter, dat zij in de achtste eeuw eene stad geweest zij, welke van tijd tot tijd, naar mate het getal inwoners aanwies, is vergroot geworden. De gedaante der stad was eivond, hoewel aan de oostzijde bij de Brinkpoort eenigzins ingedrukt, zoolang zij, vóór de uitvinding van den nieuwen vestingbouw, met eenen dubbelen hoogen dikke muur, door uitspringende torens versterkt; is omringd geweest. Deze oude muur is ook nog gedeeltelijk in wezen, even als aan de noerd- en oostzijde de gracht, welke om deze oude vesting gelegen heeft. *MARRA*, Prins van *Oranje*, heeft het eerst buiten den ouden ringmuur eenen nieuwen aardenwal doen leggen, naar het ontwerp, hem daartoe in het jaar 1597, door den Vestingbouwkundige *ADRIAAN ANTHONIEZOOON MERTIUS* aangeboden. Deze wal bestond uit zeven bolwerken, allen naar de landzijde gelegen, en omgeven door eene wijde, diepe gracht, welke van genoegzaam water voorzien word door de Schipbeek, die bij de Bergpoort daarin vloeit; voorts had men er zes halve manen en eene konterscharp. Aan den west- of waterkant was de stad eudtijds ook bewald en bemuurd, hetgeen op eenige plaatsen nog te zien is, doch overigens strekt de *IJssel* haar aan die zijde tot eene genoegzame bescherming. Over deze rivier ligt eene schipbrug, welke vroeger ook door eene schans aan de overzijde van den *IJssel* verdedigd werd. Deze schans is echter reeds in het jaar 1582 geslecht. Later, en wel in het jaar 1629, zijn de vestingwerken nog aanmerkelijk vermeerderd, voornamelijk aan de zuidzijde tusschen de Bergpoort en den *IJssel*, en bij de halve manen eenige kleine lunetten aangelegd. Ook in het jaar 1671 heeft er, op de aannadering der Keulsehe en Munstersche troepen, eenige versterking plaats gehad, doch deze bestond meer in eene herstelling van de reeds aanwezige vestingen, dan in het aanleggen van nieuwe bolwerken. De rust, waarin ons Vaderland, en dus ook de stad *Deventer*, gedurende het verloop van bijna 150 jaren, mogt deelen, was oorzaak, dat de oude vestingwerken, hoewel hunne voormalige gedaante behoudende, echter langzamerhand veyielen, zoedat haar toestand geen denkbeeld van tegenweer meer scheen te laten, en echter werd, tegen alle vermoeden, zulk een tegenweer geboren. In April 1815 verscheen namelijk een Fransch keizerlijk besluit, om de stad in behoerlijken staat van verdediging te stellen. Den geheelen zomer werd de arbeid aan de buitenwerken voortgezet; voor de Bergpoort aan de Munstersche zijde, werd de capitale brug afgebroken, de poort zelve toegemetseld en kort daarna in een kruidmagasijn herschapen, de buitenstad aan de Brinkpoort werd geslecht, en nieuwe doergravingen en paalwerk aan de *Welle*, langs den *IJssel*, en onder de *Lindekens* aangelegd.

In de negende eeuw vindt men reeds bewijs, dat *Deventer* door den handel bloeide; terwijl in diezelfde eeuw de stad aansienlijk werd uitgebreid. Ook is zij ten alle tijde met groote handelsvoorregten begunstigd geworden. Zoo verkreeg zij, in het jaar 1241, den katertol van het stift *Elten*, welke voor haar, tot in latere tijden, eene rijke bron van inkomsten geweest is. Ook verkregen de kooplieden dezer

stad van *Floris V*, Graaf van *Holland*, bij eenen bezegelden brief, de vrije vaart op vele Hollandsche steden, en gaf *Bisschop van Gelder*, in het jaar 1291, aan deze stad den tol van alle schepen, die, naar en van *Harderwijk*, daar voorbij voeren; terwijl *Jan van Dier*, den vijf en veertigste *Bisschop van Utrecht*, den inwoneren, in het jaar 1328, de tolvrijheid door geheel *Twenthe*, benevens de vrije vaart op de *Regge* gaf. In het jaar 1362 verkregen zij van *Jan van Arkel*, den zeven en veertigsten *Bisschop van Utrecht*, tolvrijheid in het sticht, terwijl hij beloofde, dat hunne schepen of goederen, driftig wordende en aan de palen des stichts aanlandende, hun vrij zouden worden terug gegeven. Maar vooral werd de handel van *Deventer* uitgebreid en verkreeg die handel meer vastigheid, toen de stad, later, in het *Hanze verbond* werd opgenomen. — In het jaar 1461 gaf *Christiaan*, Koning van *Denemarken*, aan *Deventer* dezelfde voorregten op de haringvangst, welke hij te voren reeds aan *Kampen* en anderen had verleend.

In het jaar 1495 werd zij door Keizer *Maximiliaan* tot eene vrije rijkstad verklaard, die onder 's Keizers onmiddellijke bescherming stond; terwijl zij tevens het regt der munt bezat, zoo van gouden als zilveren geldspecien. — In het jaar 1559 geschiedde deze stad geen minder eer, toen zij onder de vijf nieuwe bisdommen begrepen werd, welke, door Paus *Paulus IV*, opgericht en aan het nieuwe aartsbisdom van *Utrecht* onderhoorig gemaakt werden; wordende toen het bisdom van *Deventer* het tweede in rang geplaatst (1).

Deventer, had vroeger eenentwintig poorten, namelijk drie buiten- en achttien binnenpoorten. De binnenpoorten waren: de *Noordenbergerpoort*, ten N.; de *Brinkpoort*, ten O.; de *Bergpoort*, de *Heestpoort*, de *Raampoort*, en de *Zandpoort*, ten Z.; de *Melksterpoort*, de *Verwerspoort*, de *Dijkpoort*, de *Duimpoort*, de *Pijperspoort*, de *Kleine Vischpoort*, de *Groote Vischpoort*, de *Kraanpoort*, de *Muschelpoort*, de *Vullerspoort*, de *Schoenmakerspoort* en de *Veerpoort* ten W. De buitenpoorten waren: de *buitenste Noordenbergerpoort* ten N.; de *buitenste Brinkpoort* ten O.; en de *buitensche Bergpoort* ten Z. O. Door de gestadige veranderingen, die de muren en vestingwerken van *Deventer* ondergaan hebben, zijn vijftien der genoemde poorten langzamerhand verdwenen, zoodat alleen nog de zeven volgende bestaan: de *Noordenbergerpoort*, ten N.; de *Brinkpoort*, ten O.; de *Bergpoort*, ten O.; de *Zandpoort*, ten Z.; de *Melksterpoort*, de *Duimpoort* en de *Vischpoort*, ten W. Aan de *Noorderbergerpoort* stond vroeger een zeer hooge toren, die in het jaar 1487 gebouw is, gedurende de belegering van 1578 van zijne kap beroofd werd en in het jaar 1778 geheel is afgebroken. De *Melksterpoort* is slechts eene open poort, welke door houten deuren gesloten wordt. De *Buiten-Vischpoort* is in het jaar 1839 geheel afgebroken, en door een ijzeren hek vervangen; ook in dit jaar (1841) is de *Binnen-Vischpoort* gesloopt, en de beide torens, welke zijn blijven staan, tot eene sterrenwacht ingerigt, aan elkander verbonden met eene houten brug, en op de westelijke een observatorium geplaatst. De altijd open *Zandpoort* is de toegang tot de haven, welke aan het begin door een ijzeren hek is afgesloten.

(1) De bullen van *Paulus IV* en *Pius IV*, van Mei 1559 en Maart 1560, staan in *MIRAEUS*, *Opera diplomatica*, Tom. I, pag. 472 et 613.

De wallen der stad, welke nog tot de vestingwerken van den staat gerekend worden, zijn vrij hoog en geven den wandelaar een ruim gezicht over de omliggende landerijen. De Worp, aan de overzijde van den IJssel gelegen, levert mede eene buitengewoon fraaije wandeling op. Vóór het beleg van het jaar 1813 en 1814 was zij met ruim 1000 stuks statige lindeboomen beplant, welke meer dan eene eeuw oud waren, toen zij door de Franschen, gedurende dat beleg, werden afgehakt, bij welke gelegenheid men bevonden heeft, dat alle de stammen nog volkomen gaaf waren. Na de omwenteling van laatst gemeld jaar is zij naar een geheel nieuw plan, als een groote Engelsche tuin aangelegd en met veel verscheidenheid van plantsoen versierd. Het Pot-hoofd, binnen de wallen, mag, vooral om het schoone gezicht langs en over den IJssel, eene fraaije, ofschoon kleine, wandelplaats genoemd worden, terwijl de zoogenaamde Nieuwe wandeling, om de stads weide, de Teuge geheeten, weder meer landelijke gezigten aanbiedt. Deze weide is een stedelijk eigendom, en daarop mogen de dusgenaamde groote burgers (zijnde die, welke het groot burgerregt verkregen hadden of door erfopvolging van de kinderen aan hunne ouders, of door koop) een zeker getal koeijen, benevens een paard, weiden. Aan het Zuid-einde dezer weide is in vroegeren tijd, ter bescherming van het aldaar grazende vee, een wachthuis gebouwd, het Koerhuis geheeten; een ronde toren, welke voorheen een gedeelte van dit gebouw uitmaakte, dient thans tot herberg. Aan de overzijde van den IJssel ligt eene dergelijke weide, de Marsch geheeten, welke insgelijks aan de stad behoort en almede door de burgers beweid wordt.

Heeft DEVENTER naarwe, en daardoor, zoo als men zegt, bedompte straten, de markten zijn er, integendeel, zoo veel te ruimer, en onder dezen munt de Brink uit, als hebbende eene groote uitgestrektheid, vooral in de lengte, daar zij genoegzaam de geheele breedte van het smalste gedeelte der stad beslaat. Het is de verzamelaarsplaats van allerlei waren, die van buiten inkomen, en, op de gewone Woensdagsche en Vrijdagsche marktdagen, aldaar te koop gebracht worden. Keizer WILHELMUS heeft deze stad, in het jaar 1388, begunstigd met eene vrije jaarmarkt, de Midvastenmarkt genaamd; ook heeft men er paarden- en beestenmarkten, welke op verschillende tijden invallen, en buiten de *Brinkpoort* gehouden worden. Behalve de Brink heeft men er nog de Nieuwe markt, nabij de Grootte kerk, waarop in het bijzonder, koorn, boter, groenten en andere eetwaren verkocht worden. Voorts heeft men er ook eene Vischmarkt en eene Houtmarkt, terwijl de Turfmarkt aan de haven gehouden wordt. De Stroo- markt is een plein, waarop echter niet meer stroo komt, dan op eene der andere markten.

Gedurende de beide gezegde marktdagen heerscht er te DEVENTER eene groote drukte, door de menigte bewoners der omstreken, die er hunne waren ter markt komen brengen en weder andere met zich voeren. Aan groote winkels van laken-, zijden-, wollen- en katoenenstoffen enz., is hier mede geen gebrek. Het Deventersche bier was vroeger alom zeer beroemd, maar wordt heden ten dage minder gedronken, waardoor er thans maar twee brouwerijen meer aanwezig zijn. De Deventer koeken hebben echter haren ouden roem staande gehouden, zoodat de vijf koekbakkertjen, welke men te dier stede vindt, jaarlijks meer dan 565,000 stuks leveren. Voorheen was er een groot vertier in hertsleder, hetwelk, naar men wil, nergens zoo veel bereid werd en zoo sterk was, als te DEVENTER, om welke reden het

maken van lederen handeliereu, broeken, handschoenen, enz., aldaar eene gemeene handtering was; ook had men er veel doortogt, van Hessische en Munstersche karren, welke allerlei Duitsehe waren aanbragten of verder vervoerden; zoodat DEVENTER in de zestiende eeuw, naast Antwerpen en Amsterdam, voor de derde groote koopstad der Nederlanden werd gehouden. Hoewel men die stad thans niet meer als de derde koopstad des rijks beschouwen kan, is de handel, die er gedreven wordt, thans nog belangrijk. In de laatste jaren is de handel in boter vooral een groote tak van vertier geweest, zoodat men den uitvoer jaarlijks op ruim 600,000 pond begroot, welke meest naar Holland en Engeland wordt vervoerd. Ook de handel in kooru; wijn; hier; hout; ijzer enz., is nog altijd een voornaam middel van bestaan voor de inwoners, waartoe niet weinig de ligging der stad aan den IJssel, alsmede hare ruime, met die rivier gemeenschap hebbende, haven, gelegenheid aanbieden. Deze haven ligt in het zuidelijke gedeelte van de stad, tusschen den ouden muur en de later aangelegde vestingwerken. Zij is zeer breed en strekt zich in de lengte uit van den IJssel tot aan de binnenste Bergpoort, daar zij, onder den wal door, het water der Schipbeek ontvangt. Voorts heeft men te DEVENTER de volgende fabrieken, als: 1 koninklijke tapijtfabriek van Smyrnasche en andere vloertapijten, welke omstreeks 300 menschen werk verschaft en in 1838 eene aanmerkelijke uitbreiding bekomen heeft, zoodat er geen soort van vloertapijten bestaat, welke niet aldaar vervaardigd wordt; 1 bloeiende ijzergieterij, waarin 180 menschen werkzaam zijn, en die sedert de laatste tien jaren mede zeer uitgebreid is; 1 kagehelfabriek; 1 fabriek van blauwe vitriool; 2 werktuigelijke fabrieken van kartonnendoewerk, welke veler handen werk verschaffen; 1 kousenfabriek; 1 oliemolen, welke door stoom gedreven wordt; 1 zeepziederij; 1 leerlooijertj; 1 lijnziederij; 1 fabriek van verfstof, alsmede 3 boekdrukkertjen. De vroeger hier bestaan hebbende suikerraffinadertj is, even als de twee brandertjen, die er voorheen waren, niet meer in werking.

Het Stad huis, aan het *Kerkhof*, is een gebouw van groote ruimte en van binnen met fraaie vertrekken voorzien. Aangezien het door ouderdom zeer begon te vervallen, is het in het jaar 1693 hersteld en met eenen nieuwen voorgevel van Benthaimer steen opgehaald. Boven den ingang van de raadkamer ziet men een der meesterstukken van den beroemden GERHARD TERBURG, verbeeldende de raadkamer met alle de Burgemeesters en Sekretarissen, die daar in het jaar 1667 zaten, naar het leven afgebeeld. In hetzelfde vertrek ziet men vier stukken, de Evangelisten verbeeldende, met het volgende opschrift daaronder: *Mo. 1621 pinxit HENRICUS TER BRUGGEN, natus 1588, denatus 1629. Filius RICHARDUS Curiae Trojectinae Advocatus Civitatis Darentriensi in memoriam donavit Anno 1707 aetatis suae 89*, (in het jaar 1621 zijn dese geschilderd door HENDRIK TER BRUGGEN, die in 1588 geboren is en in 1629 overleed. Zijn zoon RICHARD, Advocaat te Utrecht, heeft ze ter zijner gedachtenis, in het jaar 1707, het negen en tachtigste zijns onderdoms, aan de stad DEVENTER gegeven). Op het stadhuis is insgelijks de bibliotheek van het athenaeum geplaatst.

Het Geregtshof, aan den *Brink*, voorheen een particulier huis, dat in het begin dezer eeuw tot de tegenwoordige bestemming ingerigt werd, is een fraai gebouw, hetwelk, even als het Gevangenhuus, in de *Walstraat*, zeer doelmatig aan het oogmerk beantwoordt.

Het Tuighuis of Arsenal, aan het *Kerkhof*, was vroeger eene kerk, door *Lazarus*, een der eerste Evangelieverkondigers in dit gewest⁽¹⁾, gesticht, en aan de *Maagd MARIA* toegewijd. Dit gebouw, kort daarna door de Saksers uitgeplunderd en vervolgens in brand gestoken zijnde, werd door *St. Lazarus*, met behulp zijner stadgenooten, kort voor zijnen dood, die den 12 November 777 plaats had, hersteld. Weinig tijds daarna werd deze kerk andermaal door de Saksers in brand gestoken en in 780 weder herboofd. In 1235 voor de derde maal aan kolen gelegd zijnde, werd zij, in het jaar 1334, met groote kosten hersteld. In het midden der zeventiende eeuw werd dit gebouw tot een tuighuis voor stads geschut aangewend. Naderhand is het aan den Raad van State overgegeven, die het tot een Lands Arsenal heeft bestemd.

De *Waaag*, op den *Brink*, is een schoon en ruim gebouw, dat geheel op zich zelve, van alle andere gebouwen afgezonderd, staat. Zij werd gebouwd in het jaar 1828, zoo als dit in het volgende versje, aan de noordwestzijde van dat gebouw, als nog te lezen staat:

In 't jaar ons Heeren MD ende XXVIII

Op Sinte Mariédach

Wherd de eersten steen van deze waghe gelacht.

Men gebruikte daartoe de afbraak van de door *Kaanz*, Hertog van *Gelder*, aan de oorzijde van den *Ijsel* opgeworpen blokhuizen of schansen *Altena* en *Morgenster* (zie die woorden), nadat dezen van de, door gesegden Hertog daarin gelegde, Geldersche bezetting, op het valsche gerugt van den aantogt van Bourgondische troepen, verlaten waren, waarop de Deventerschen van die gelegenheid gebruik maakten, om zo te vernielen, de bouwstoffen te vervoeren en er de waaag van te bouwen. Ter beschimping van den Hertog van *Gelder*, deden zij eenige afbeeldingen in de muren metselen, waarvan de meesten later werden weggeaomen; terwijl een ster en een pot met een menschenhoofd, daaruit kijkende, zijnde eene inspeling op den naam *Kijk uit den Pot*, welken men wel eens aan het blokhuus *Altena* gaf, nog te zien zijn. Het gebouw heeft drie poorten, door welke de wagens en karren gemakkelijk kunnen inrijden. Het achterste gedeelte dient tot berging van koopwaren en het voorste tot hoofdwach; terwijl het gebouw, op de eerste verdieping, in onderscheidene vertrekken verdeeld is, waar de burgers vroeger hunne nachtwacht hielden, maar die thans tot berging van militaire wapens en kleederen dienen. Aan een der zijmuren hangt eene groote koperen ketel, die blijkbaar van zeer hoogen onderdom is. Uit de Kameraarsrekening van het jaar 1434 blijkt, dat de Muntmeester van den Heer van *Batenburg*, destijds in de stads gevangenis zat, ter sake van het vervaardigen van valsch geld. Hoe deze man juist hier kwam staat er niet, maar wel, dat men: »*up sente peters aent ad vincula* (in tegenwoordigheid der regering), *gerichte dede over de muntmeester van Batenborgh.*» Dit rigten bestond in het koken in eenen koperen ketel, die daartoe opzettelijk was aangekocht, ter vervanging van eenen anderen, die men te voren schijnt gebruikt te hebben. *Item* (zoo leest men in de rekening) *van Johan peterszoen enen ketel geoft, daer die muntmeester in gesoden wart, die woech 1^o ende XLVI p. (72 Nederl. pouden) ellic p. iij kr. maken xxx ar. g. iij kr., dair afgeslagen den olden ketel die woech LXXX p. ellic ij kr. maken viij ar. g. — soe bleven*

(1) Men vindt een *Levensbericht* van *St. LAZARUS*, in den *Overijselsche Almanach voor Oudheid en Letteren*, voor het jaar 1836, bl. 1-17.

daer over meer wytgegeven XXII ar. g. X kr. Of dit koken in heet water dan wel in olie heeft plaats gehad, kan men niet opgeven; de rekening geeft tot de beslissing daarvan geen aanleiding. Er staat alleen nog, dat hij in geene behoorlijke kist begraven, maar in eenen ton in den grond gestopt werd. Tot afschrik van anderen is deze ketel zeker later in het openbaar ten toon gehangen en, in verband met de overlevering, zal het wel niet twijfelachtig zijn, of hij heeft voor dien muntmeester gediend, en zulks te meer wegens het opgegeven gewigt: Zoo als hij thans is, aangedaan door de lucht en vol gaten, weegt hij nog 68 Ned. pond. Zijne middellijn is 90 en de diepte 61 Ned. duimen. Er is noch jaartal, noch eenig bijzonder teeken aan te bespeuren.

Verdere stadsgebouwen zijn: het Gebouw van het Athenaeum, op de *Groote Poort*; de *Lombard* of *Bank van Leening*, in de *Kloosterstraat*; de *Kazerne*, in de *Pontsteeg*, zijnde een gedeelte van het voorm. *Lamme-van-Diesenklooster*, en de *Kazerne*, in de *Spinkhuissteeg*, welk gebouw voorheen het *Arme-fraterhuis* geweest is; de *Kazerne* in de *Bagijnestraat*, voorheen het *Kinderhuis*; de *Kavalleriestallen*, bij de *Noordberger- en Brinkpoorten*. Ook is er een kantoor voor de *brievenposterij* en een *station* voor de *paardenposterij*. In het voorm. *Landshuis*, eertijds *Bruinenberg* geheeten, is thans de *Latijnsche school* geplaatst, terwijl er ook *verkoopingen* worden gehouden (zie voorts het art. *Baanruus*). In de voorm. *Munt* is het *Groote Gasthuis* overgebracht.

De *Herv. gem. te DEVENTER*, welke tot de *klass. en ring van Deventer* behoort, telt, behalve de *krijgslieden* der *besetting* en *busse huisgezinnen*, die ongeveer een *vierhonderdtal* uitmaken, ruim 13,500 zielen. De eerste, die in deze gem. het *leeraarambt* heeft waargenomen, is geweest *JOHANNES GUILLELMUS*, geboortig van *Zwolle*, die hier in 1560 overleed. Onder de later hier *gestaan hebbende* *leeraars* vinden wij vermeld, den *beroemden*, te *Zwolle* geboren, *Nederduitschen Dichter ARNOLD MOONEN*, die hier in 1679 *beroepen* werd, en er in 1711 overleed. Thans wordt zij door 4 *Predikanten* bediend, van welken het beroep geschiedt door den *kerkeraad* en heeft hier twee kerken, als: de *Groote- of St. Lebuinuskerk* en de *St. Nicolaas- of Bergkerk*.

De *St. Lebuinuskerk* is, in de *veertiende eeuw*, terzelfde *plaatse* gebouwd, waar reeds vroeger twee kerken, aan dienzelfden *H. toegewijd*, *gestaan* hadden. De eerste dezer kerken, naar men wil, in het jaar 1040, onder de regering van *BENEDICTUS*, den *twintigsten Bisschop* van *Utrecht*, *gesticht*, *brandde*, in het jaar 1255, geheel af; doch werd, door de zorg van *OTTO III*, den zes en dertigsten *Bisschop* van *Utrecht*, *spoedig* herbouwd. Nog geen eenw mocht deze tweede kerk staan of zij werd insgelijks, en wel in het jaar 1554, eene *prooi* der *vlammen*, waarna de *tegenwoordige kerk* gebouwd werd, die de *grootste* is der *geheele provincie Overijssel*, zijnde 94,17 ell. lang en 54,52 ell. breed. Men was in den *aanvang* *voornemens* aan beide zijden, *namelijk* ten *N.* en ten *Z.*, er een *uitstek* aan te bouwen, en haar alsoo de *gedaante* van eene *kruiskerk* te geven; ook is dat *uitstek* aan de *noordzijde* *dadelijk* *opgetrokken*, maar dat aan de *zuidzijde* is *achter* *gebleven*. De *toren*, die, naar gelang van de *grootte* der kerk, *niet* *zeer* *hoog*, maar *evenwel* *zwaar* is, werd er in het *midden* der *vijftiende eeuw*, door de *Regering*, op *stads* *kosten*, *tegen* *aan* *gebouwd*, doch *niet* *voltooid* vóór in het jaar 1615, toen men, in plaats van de *vierkante* *houten* *kap*, waarmede hij tot dien tijd *bedekt* was, er een *fraai*, op acht *zuilen* *rustend*, *koepeldak* deed *opzetten*. Deze

meest, behalve tot sieraad, mede dienen, om er een klokkenspel in te hangen, hetwelk uit twintig klokken bestond, en in het jaar 1613 vervaardigd was, doch reeds, in het jaar 1646, door een beter werd vervangen, dat later ook nog vergroot werd, en thans uit 36 klokken bestaat. In het jaar 1798 werd deze kerk tot eenen stal ingerigt, en door de Franschen inwoedig jammerlijk geschonden. In het jaar 1800 geraakte zij eerst weder in eenen beteren toestand, waartoe de kosten uit vrijwillige giften gevonden werden, en waaraan nog een vierregelig versje, binnen de kerk aanwezig, herinnert. In het jaar 1839 is er een nieuw orgel in geplaatst, dat door den orgelmaker te DAVENZA JOHANN HENRICH HOLTENAVE vervaardigd en den 18 Augustus van dat jaar ingewijd is. Het bestek van dit orgel, zijnde een zestien voetswerk, bevat vijf en veertig sprekende stemmen, drie handklavieren en een vrij pedaal. Het beveelt zich ook door zijn uiterlijk voorkomen aan, als een sieraad van het kerkgebouw. Vóór de Hervorming werden in deze kerk onderscheidene reliquiën bewaard; men vond er meer dan 30 vikarijën. Het kapittel van DAVENZA, in deze kerk gevestigd, bestond uit eenen Deken, eenen Proost, wiens aartsdiaken-schap zich uitstreckte over Zalland, Zutphen en de naburige Veluwe, en verder uit 20 Kanonniken met 19 prebenden en 15 mindere preben. Als een zeldzaam overblijfsel der oude bouwkunde van de elfde eeuw is onder het hooge koor bezienswaardig de krocht of onderaardsche kapel, welke aldaar gevonden wordt; daarin ziet men, juist onder het groot altaar in het hooge koor, de overblijfselen van een altaar en vóór deze eene put; ook zijn in het gewelf de ringen, waaraan de lampen hingen, nog aanwezig. Op het lage koor heeft men, in Februarij 1841, ontdekt de grafkelders van twee Bisschoppen, zijnde hoogstwaarschijnlijk Egidius de Monte, alhier begraven in 1577, en Godefridus van Mirlo, verdreven Bisschop van Haarlem, in 1587 te DAVENZA overleden. Het beeldwerk, voorstellende een rat, die aan eenen ouwel knaagt, hetwelk tot voor weinige jaren in deze kerk gevonden werd, wordt thans in het kostershuis bewaard.

De St. Nicolaaskerk, gewoonlijk Bergkerk genoemd, in het zuidwestelijke der stad, aan de *Walstraat*, op den kruin des bergs, waarop vroeger het kasteel moet gestaan hebben, aan hetwelk DAVENZA zijnen oorsprong soude verschuldigd zijn. Te dier plaatse werd eerst eene kleine kerk gebouwd, waarin de dienst, niet zonder tegenkanting van de Kanonniken der St. Lebuinuskerk, aan de Monniken van de Premonstreiterorde, uit de abdij te Vaarle, bij Koetsveld, in Munsterland, werd overgelaten; terwijl de Abt van dit stift, tot het waarnemen van deze dienst, een' der Monniken, of liever Kanonniken, uit zijne abdij benoemde, die in den beginne, toen hij alle de pastorale diensten in eigen persoon en alleen verrigten moest, geen hooger titel had, dan dien van *Pastoor op den Berg*; doch, nadat hem een Kapellaan was toegevoegd, dien van *Prior op den Berg* heeft aangenomen, zoo als zijne woning, nabij de kerk, het prioraat genoemd werd. Er waren in deze kerk dertien vikarijën gevestigd. Daarna is dit gebouw, hetwelk te klein was, afgebroken en eene grootere op dezelfde plaats gebouwd, welke nog in wezen is. Het is eene kruiskerk, met twee naast elkander staande torens, wier spitsen wel van dezelfde gedaante zijn, doch waarvan de eene een weinig hooger dan de andere is opgetrokken. Van binnen heeft zij een zeer bevallig aanzien.

Vroeger hadden de Herv. hier nog eene kerk, de Broerenkerk geheeten, waarin alleen bij zomertijd, des morgens vroeg, door de

Nederduitse Hervormden gepredikt werd, terwijl zij overigens ten gebruike van de Fransche gemeente strekte, doch dit gebouw is, in het jaar 1799, aan de R. K. afgestaan. Vóór de Hervorming vinden wij in deze kerk twee vikarijen gevestigd, namelijk die van St. ANNA, welke door het kapittel van St. Lebuinus begeben werd, en die van St. JAKOB, staande ter begeving van den Pastoor der kerk; maar bovendien waren er nog de 6 volgende kerkdiensten: die van St. CATARINA, wier Bedienaar de eerste mis 's Woensdags moest lezen; die van St. BARBARA; die van het *Hoogwaardig Sakrament*; die van de broederschap des *H. Sakraments*, waarvan de Vikaris verplicht was dagelijks mis te doen; die van de broederschap van het *Medelijden der H. Maagd*, wier Bedienaar alle Zaturdagen eene plegtige hoogmis deed; en die van St. ANNA en MARIA MAGDALENA. Ook was aan deze kerk eene kapel gehecht van het Hoogwaardig Sakrament, welke er na de Hervorming van afgescheiden en tot twee afzonderlijke huizen vertimmerd is. Aan het altaar dezer kapel waren ook twee kerkelijke diensten gesticht, als eene met last van twee missen ter week te doen, en eene, waarvan de Bedienaar wekelijks drie missen moest lezen. In deze kerk is begraven ELONORA VAN ENGLAND, moeder der Graven EDUARD en REINOLD VAN GELDER, die in het jaar 1556 te DREVENTER gestorven is.

De Fransche gemeente, welke hier vroeger bestond, is, bij besluit van Z. M. den Koning, van den 30 Januarij 1822, wegens het klein getal leden, vernietigd verklaard en met de Nederduitse vereenigd. Na de emeritus verklaring van den Predikant FRANÇOIS NOEL DE VILLEPOIX, in 1805, was er geen andere weder beroepen.

Lang heeft het geduurd, eer men te DREVENTER konde besluten, om den Lutherischen de vrije godsdienstoefening te vergunnen, zelfs konde een brief van voorschrijving, door den Koning van DENEMARKE, te dien einde afgezonden, dat niet uitwerken. Herhaaldelijk werden der Lutheranen conventiculen, zoo als men toen de godsdienstige bijeenkomsten van deze en andere gesindheden noemde, verboden, maar den 31 Augustus 1691 werd, door de Schepenen en Raad der stad, eene resolutie genomen, waarin hun eindelijk werd toegestaan eenen Leenaar, mits geen' anderen dan een geboren Nederlander, te beroepen. Reeds vroeger echter was hier eene Luthersche gemeente, waarschijnlijk onder oogluiking, gevestigd; immers uit de kerkelijke notulen blijkt, dat, in het jaar 1672, aan de vijandelijke Keulsche troepen, die der Augsburgsche concessie waren toegedaan, het Auditorium, in de *Bontsteeg*, werd ingeruimd, om aldaar te prediken, en dat zij alstoen den militairen Veldprediker JOHANNIS VAN BEEK aangenomen hebben, die de dienst waargenomen heeft, tot dat GOTTFRIED STEINBACH, Veldprediker van den Hertog AUGUST VAN SACHSEN, welke hier garnizoen hield, het eerst na de oprigting der gemeente het Evangelie verkondigde. Daarna heeft men den Proponent JOHANNES BEEKH beroepen, die echter maar voor eenen korten tijd de dienst heeft waargenomen. JACOB HENRICH QUINCARDT, Predikant te Nijmegen, waar hij tot het einde van 1675 stond, vernomen hebbende, dat de Proponent bij deze gemeente elders een beroep had gekregen, nam, op aanraden van zijne vrienden, zijn ontslag van die gemeente en begaf zich herwaarts. De gemeente had echter de vacatie weder aan STEINBACH aangeboden, die ze ook aangenomen had, maar nithoofde van diens ongesteldheid en de onzekerheid, hoe lang hij hier in garnizoen zou blijven, hebben QUINCARDT en STEINBACH bij beurten de dienst waargenomen, tot dat de laatstgemelde niet lang daarna naar zijn vaderland vertrok, waarop de Ou-

dingen en Diakenen, op den 22 Januarij 1674, JACOB HENRICH QUACKAAR tot eersten vasten Predikant in deze gemeente beriepen, die hier bleef tot in het jaar 1679, als wanneer hij, naar Arnhem beroepen zijnde, derwaarts vertrok. Het beroep geschiedt door den kerkeraad, uit eene nominatie van drie Predikanten of Proponenten, door het consistorie van Amsterdam opgemaakt. De gem. telt thans ruim 800 zielen. De kerk, in de *Spinkuissteeg* staande, heeft uitwendig eenen fraaijen gevel, en is van binnen zeer wel tot de godsdienstoefening geschikt en met een orgel versierd. Achter de kerk ligt eene open plaats, waaraan een huis staat, dat vroeger tot vrije woning van den Predikant gediend heeft, maar thans een eigendom van de stad is geworden.

De godsdienstige vergaderingen der Doopsgezinden werden hier voor de eerste reis in het jaar 1620 en in de volgende jaren meermalen verboden. Vóór het jaar 1652 moeten die vergaderingen zeker weder eenigen tijd hebben plaats gehad, aangezien er een raadsbesluit van dien tijd bestaat, ten doel hebbende, om die niet meer te gedoogen; doch ook dit kan niet lang stand hebben gehouden, want in het jaar 1665 maakte men eene verordening, niet zoo als voorheen om die bijeenkomsten geheel te stremmen, maar om, zoo als het daarin heette, »der Mennoniten overgrootte licencien in hare publijke kerkelyke exercitien en consummatien van huwelyken in hare vergaderingen te refreren;» en sedert schijnt er dan ook niet weder een volstrekt verbod te hebben plaats gehad. De afkondiging en inzegening van de huwelyken der Doopsgezinden echter veroorzaakten in de zeventiende eeuw nog eenige moeilijkheden, dewyl men hun niet wilde toestaan, die in hunne eigen kerk te doen; doch naderhand werd vastgesteld, dat Doopsgezinden, die wenschten te huwen, door eene commissie uit de Magistraat in den echt en staat zouden worden bevestigd, volgens daartoe beraamd formulier; en deze schikking is tot aan de omwenteling van het jaar 1796 achtervolgd geworden. Naardien de Doopsgezinden, uithoofde van hunne godsdienstige begrippen, weigerden gewapend op te trekken, trof de regering, in het jaar 1690, eene overeenkomst met hen, volgens welke zij twee brandspuiten ten dienste der stad zouden onderhouden en daarentegen van alle wachten en togten vrij zijn, en ook geen hooger wachtgeld dan andere burgers behoeften te betalen. Vroeger schijnen de Doopsgezinden te DEVENTER in twee sekten te zijn verdeeld geweest, van welke de eene naar zekeren TEN CATS, de andere naar zekeren CNEKSA den naam droegen; die van TEN CATS behoorden tot de Vlamingen, en de andere tot de Vlaamsch-Friezen. Thans maken zij echter maar ééne gem. uit, die sedert het jaar 1767, door éenen vasten Predikant, door de gemeente beroepen, bediend wordt; terwijl dit vroeger geschiedde door eenen Vermaner, uit het midden der gemeente gekozen. De eerste, die vaste Predikant in deze gemeente geweest is, was HENDRIK WAERMAN MR., die in het jaar 1761 herwaarts kwam en in het jaar 1771 overleed. De kerk, in de *Korte Astenstraat*, is klein, maar net, zeer doelmatig ingerigt en met een orgel voorzien.

De R. K. hebben te DEVENTER slechts eene statie, waaronder nog een gedeelte van Diepenveen, namelijk de buurs. Rande, Borgel en Tioene, en twee h. in de buurs. Eps e, gem. Gorssel, alsmede een h. de Snippeling, buiten de Bergpoort, behooren. Deze stat. behoort tot het aartsprist. van *Zalland en Drenthe*, telt 3400 zielen en daaronder 1850 communicanten, en wordt bediend door éenen Pastoor en eenen Kapellaan. Vroeger had deze gem. haar kerkhuis, dat aan den

H. LESUNUS was toegewijd, in de *Nieuwstraat*, en de Pastoor had onder het zelfde dak eene vrije woning, doch nadat hun; in het jaar 1799, de Broerekerk is afgestaan, wordt sedert het jaar 1805, de voorm. kerk in de *Nieuwstraat* gebruikt tot Kapel. De Broerekerk, aldus genaamd, omdat zijoudtijds tot het Minderbroedersklooster behoorde, werd in of omtrent het jaar 1558 gebouwd. Zij is 57,98 ell. lang en 19,14 ell. breed. Het was de eerste kerk, die in het jaar 1579 den Hervormden werd afgestaan; naderhand ging zij, zoo als wij gezien hebben, aan de Waalsche gemeente over. Zij werd den 26 Mei 1803, onder aanroeping van den H. LESUNUS, voor de R. K. godsdienst ingewijd, en ontving van Koning LOEKWIJK een geschenk van 3000 guld. tot vervaardiging van een altaar, hetwelk daarvoor ook gemaakt is. Deze kerk is nog in het besit van drie prachtig geschrevene, kostbaar versierde Evangelieboeken, die sommigen gemeend hebben dat, zoo niet alle, dan toch een der drie, door LESUNUS zouden geschreven zijn. Zij duiden echter eenen veel lateren oorsprong aan; maar zijn evenwel zeer merkwaardig, vooral het eene, omdat het hetzelfde boek is, waarop de Graaf VAN AARMBRUG, als Stadhouder van PHILIPS II, den eed gedaan heeft, toen deze, in het jaar 1556, als Landhoer van Overijssel, te DEVENTER werd gehuldigd. Zeker diende het ook vroeger bij de beëdiging der Utrechtsche Bisschoppen.

De R. K. der Oude Cleresy of Jansenisten hebben te DEVENTER geene kerk, zoo als men soude moeten vooronderstellen uit den titel van *Bisschop van Deventer*, door eenen der Hollandsche Geestelijken van die gezindte gevoerd wordende; doch dit is slechts eenen titel, waaraan geen geestelijk gebied verbonden is.

De Israëlitën, die in DEVENTER, in het jaar 1798, vergunning tot vrije godsdienstoefening verkregen, maken eene gemeente uit, waarvoor eerst in het jaar 1798 eene synagoge gebouwd is, welke door eenen Parnassijn bediend wordt en klein, maar zeer doelmatig ingerigt is.

Het voornaamste van alle de liefdadige gestichten te DEVENTER is ontegenzeggelijk het Gasthuis de H. Geest, ook wel het Groote Gasthuis genoemd, in de *Smedestraat*. Het werd in de dertiende eeuw gesticht, nadat een vrome Kanunnik, met name LESABUS, bij uitersten wil, eene aanzienlijke som gelds voor deze menschlievende stichting afgezonderd had. Eerst stond het aan den Brink, maar dit gebouw werd, in het jaar 1621, eene prooi der vlammen, waarop de Regering het gebouw, in het jaar 1649 verkocht, en het Gasthuis naar de *Smedestraat* liet overbrengen in het groote en ruime gebouw, hetwelk vroeger tot een muntgebouw gediend had. Het Gasthuis was aanvankelijk bestemd, om arme vreemdelingen voor eenen korten tijd te huisvesten en te verzorgen. Kerlang gaf men er ook den kost aan eenige arme of sieke burgers, en eene liefdadige gift, in de veertiende eeuw gedaan, strekte tot onderhoud voor twaalf geestelijke zusters, Gasthuis-Nonnen of Beggijnen geheten, wier post was de zieken op te passen. Thans worden in dit gesticht een aantal mannen en vrouwen om niet gevoed en verzorgd, terwijl anderen er hunnen kost kooplen.

Het Burger-Weeshuis, in de *Begijnenstraat*, is in het jaar 1560 gesticht, ten behoeve van ouderlooze burgerkinderen, die hier opvoeding en onderwijs genieten, en tot een handwerk worden opgeleid. Voorheen ontving dit godshuis onderstand uit de stadskas en genoot de penningen van kollekten in de Hervormde kerken, die naderhand voor den huisarmenstaat bestemd zijn, en van eene andere kollekte, welke viermaal 's jaars langs de huizen geschiedde, doch aan de Dia-

huise is toegewezen, onder voorwaarde, dat zij niet meer dan tweemaal 's jaars soude plaats hebben, zoo als dit ook thans nog geschiedt. Het Weeshuis bestaat tegenwoordig alleen uit eigene inkomsten.

Van het St. Elizabeths-Gasthuis, in de *Bagijnenstraat*, dat tot eene bewaarplaats van krankzinnigen dient en daarom ook wel het Gekkenhuis of het Dolhuis genoemd wordt, weet men evenmin den tijd der stichting als de oorspronkelijke bestemming op te geven. In het midden der zeventiende eeuw heeft de Regering in dit gesticht eenige kasten doen maken, om daarin lieden, die zich in den drank te buiten gingen, en welke te voren op water en brood gezet werden, voor eenige dagen op te sluiten, alsmede om andere moedwilligers te temmen. Deze kasten zijn echter later in onbruik geraakt. Aangezien de inkomsten van dit huis niet voldoende waren, om de uitgaven te dekken, werden de inkomsten van het gewezen Oudemannenhuis, in het jaar 1755, aan het gemelde gasthuis overgegeven. Sedert werden in dit gesticht de behoeftige krankzinnigen, die ingezetenen van Dvzarna waren, gratis verpleegd. In de laatste jaren heeft dit gesticht aanzienlijke verbeteringen ondergaan, en door aankoop van eenige belovende gebouwen, eene zoodanige uitbreiding verkregen, dat het niet alleen tot bewaring, maar ook tot geneeskundige verpleging en behandeling, van ruim honderd krankzinnigen, doelmatig is ingerigt. Op den 1 Augustus 1841 bevonden er zich 71 krankzinnigen. — Bij gelegenheid van de invoering der nieuwe wet op de krankzinnigen, van 29 Mei 1841, is dit gesticht, ingevolge besluit van Z. M. van 16 Julij 1841, verklaard te zijn een Geneeskundig gesticht, bij genoemde wet bedoeld.

Het St. Jurriëns-Gasthuis, mede in de *Bagijnenstraat*, stond vroeger $\frac{1}{2}$ u. van de stad, buiten de Bergpoort, niet ver van de Schiphoek, en diende oorspronkelijk tot verzorging van melaatschen. Dit gebouw werd, in het jaar 1572, door de bezetting van Zutphen in de asch galegd, hetgeen ten gevolge had, dat het, in het jaar 1578, in de stad werd overgebracht, waar het thans tot eene verblijfplaats van oude mannen en vrouwen strekt.

Het Stappenhuis of Stappenconvent, alsmede in de *Bagijnenstraat*, ontleent zijnen naam van HENRICUS STAPPE, die het, bij uitersten wil, in het jaar 1542, ter huisvesting van onvermogenen en ter herberging van arme vreemdelingen bestemde. Vervolgens werd het bewoond door zestien Beggijnen, en na de Kerkhervorming bestemde men het ter verzorging van veertien ongehuwde vrouwen, wier getal thans tot acht verminderd is; terwijl thans een gedeelte van het gebouw tot Tusschenscholen is vertimmerd.

Verdere liefdadige inrigtingen zijn: het St. Geertruiden-Gasthuis of Pesten-Gasthuis, in de *Molenstraat*, dat reeds in het jaar 1482 aanwezig was, en thans tot verzorging van arme zieken dient; het Meijershof, *Achter de Broerstraat*, dat, in het jaar 1418, onder den naam van 't Nieuwe Haverhuis, tot verzorging van eenige arme vrouwen, was gesticht, die later in het daartoe aangekochte huis van zekeren ARNOLD MEIJER werden overgebracht, waarvan het gesticht zijnen naam ontving; het is vervolgens met eene andere stichting van drie aard, Emgard Swartjeshuis geheeten, vereenigd, en dient tot huisvesting van acht oude vrouwen; het Mouwikshuis, in de *Walstraat*, waarin voor het onderhoud van zes oude vrouwen wordt gezorgd; het Hermen Boevinksgasthuis, uit vier naast elkander gelegen huisjes, in de *Pontsteeg*, bestaande, waarin acht oude vrouwen

huisvesting erlangen; het Militair Hospitaal, in de *Molenstraat*, dat in de veertiende eeuw tot een Begijnenklooster gesticht is, in het jaar 1880, tot een voornaam Weezen- en Vondelingenhuis werd ingerigt, en later zijne tegenwoordige bestemming verkroeg; het Scharfshuis, in de *Papenstraat*, waar drie oude R. K. vrouwen huisvesting genieten, en dat, naar men meent, door JOHANNA SCHARFS, huisvrouw van THEODORUS VAN DER KETTES zoude gesticht zijn; en het R. K. Godshuis, in de *Bagijnenstraat*, uit twee stichtingen, namelijk het Woningshuis en het Slaatjeshuis, bestaande, van welke het eerste voor zes en het andere voor twee oude vrouwen tot huisvesting en verzorging strekken.

Voorheen bestond hier ook een Kinderhuis, in de *Bagijnenstraat*, in het jaar 1679, onder den naam van het Holdehuis, gesticht, ter opnemng van weezen, nagelaten door ingezetenen, die geen burgers waren, welke kinderen tot dus ver door den huisarmenstaat besteed werden. Sedert eenige jaren werden achter die kinderen weder, vooral ten platten lande besteed, en dit gebouw dient thans tot een Kazerne. Ook was hier vroeger een Oude-Mannenhuis, in de *Potstraat*. Het was in het jaar 1459 gesticht, maar kwam uit gebrek aan geld eerst in het jaar 1475 tot stand. In den beginne werden er dertien, doch later zestien mannen onderhouden; wegens vermindering van inkomsten werd dit getal, in het jaar 1880, op slechts twaalf bepaald, terwijl in het jaar 1787 de geheele stichting te niet ging, wordende als toen het huis en de landerijen, daaraan toebehoorende, verkocht, en de inkomsten aan het St. Elisabethgasthuis toegekend. Thans dient het gebouw tot een partikulier woonhuis.

Onder de wetenschappelijke inrigtingen verdient in de eerste plaats vermelding het Athenaeum, hetwelk zijnen oorsprong te danken heeft aan eene uiterstenwilsbeschikking van ANNA VAN TWACKELO, weduwe van MARTEN, BOEDKER en haren eenigen zoon BALTHAZAR BOEDKER, die in Maart 1884 een gedeelte hunner na te laten goederen besteden tot het oprigten eener Universteit of Illustre school; onder voorwaarde, dat twaalf jongelingen, uit brave maar onbemiddelde ouders te DEVENTER geboren, en wel zulken, die door den Rector en de overige leermeesters der Latijnsche school geschikt geoordeeld werden, ieder vijf jaren lang in kost- en huisvesting onderhouden en om niet bij de Universteit onderwezen zouden worden; terwijl die jongelingen hiervoor onder verpligting zouden liggen, der stad in zaken, waartoe zij bekwam bevonden werden, volgens het goedvinden van de Regering ten dienste te staan. De regering nu, aan wie de uitvoering van desen uitersten wil was opgedragen, in het begin van 1629, door JOHANNA GROENBUIJS, weduwe van BALTHAZAR BOEDKER, in het bezit gesteld zijnde van de voor het gymnasium bestemde goederen, is er dadelijk op bedacht geweest om bekwaame mannen als Hoogcleraars herwaarts te beroepen, waartoe zij een begin maakte met MARTINUS SCHICKARDUS, te benoemen tot Hoogcleraar in de Regten, en HENRIK GUTHBRALY en DAVID SCANDERUS tot Hoogcleraars in de Wijbegeerte, welke twee laatste, het gymnasium den 16 Februarij 1630 inwijdden. Het Lamme-van-Diesen Klooster, in de *Pontsteeg* werd later, grootendeels tot een gymnasium herbouwd, hetwelk bestond uit twee auditoria of gehoorzalen, waarvan eene, dat vermoedelijk de kapel van dit klooster was geweest, doorgaans, en inzonderheid bij alle plechtige gelegenheden, gebruikt werd. Aan dezelfde opene plaats waaraan deze gebouwen gevonden werden, staat ook het kerkje, dat voormaals aan de fraterheeren van Heer

Florushuis behoorde, en de stads-beskerij bevatte. In het jaar 1836 is men echter begonnen op den *Pool* een geheel nieuw gebouw ten gebruik van het atheneum te stichten, en wel ter plaatse, waar het, in 1835 afgebrokene, stadswijahuis, ondijds de Steerne genaamd, gestaan heeft. » Hier werden (dit zijn de woorden van GUALTIERUS STILVANUS, in zijne *Beschryvinge der Stad Deventer*) jaerlick uitgedaen en verpacht acoysen, imposten en andere incomsten der stad; » hier werden gepasseert meest alle publieke vereopingen van landen, bosschen, huysen. Hier recoliet die Burgerie haer vrientschap en liefde ende spoekt alle rancour ende onlust uyten herte. In somma » het is den grafhof van twisten ende van sorgen." Reeds in de veertiende eeuw bij gedeelten aangekocht, werd het, in het jaar 1618, door een ruim vertrek van het naastgelegen huis, vergroot. Het werd ook gebruikt om aanzienlijke gasten te onthalen. Dit had onder anderen plaats in het jaar 1480, met den Kardinaal NICOLAAS DE CUSA en zijn gevolg; in 1556, met den Graaf VAN ARKENHOUT, de Ridderchap en steden van Overijssel, bij gelegenheid der inhuldiging van FILIPS II, in plaats van KAROL V enz. Het Atheneum, welks groote gehoorzaal den 28 October 1838 is ingewijd, bevat eene zaal voor de teekenschool; eene gehoorzaal met orkest; eene vergaderzaal voor het Chemisch en Physich genootschap; een vertrek voor Heeren Curatoren van het atheneum en der commissie tot de teekenschool; eene bewaarplaats der Physische instrumenten enz. Dit gebouw, ook wat het uiterlijke aangaat, een sieraad der stad, is een nieuw bewijs van de groote belangstelling, met welke de stedelijke regering alle vakken van onderwijs behartigt. Er zijn thans aan het Atheneum zes Hooggeleerden, zijnde het getal in 1840, met eenen leerstoel voor de kruid- en scheikunde vermeerderd, ook is er een Lector in de heel- en ontleedkunde; terwijl er 30 studenten onderwijs genieten. De beoerf van het atheneum, zoo als wij vroeger gezien hebben, op het stadshuis geplaatst, is oorspronkelijk die van het oude Fraterhuis, maar deze bevatte met enkele uitzonderingen, weinig belangrijks. In het jaar 1800, werd zij echter door een aanzienlijk geschenk van Koning LOEWIJK verrijkt, en in het jaar 1819, werd haar weder een gedeelte der bibliotheek, van de opgeheven hoogeschool van Harderwijk toegevoegd. Tevens bezit zij eene Versameling van Natuurkundige werktuigen, voormaals voornamelijk bestaande uit eene in het jaar 1777 gedane aankoop door den Hooggeleeraar CHERBAC, waartoe door de stedelijke regering eene som was toegewezen, doch in het jaar 1818, stond den Admiraal VAN KINSBERGEN, een aanzienlijk geschenk van Natuurkundige werktuigen, vroeger aan het Harderwijksche atheneum geschonken, met een klein fonds tot onderhoud en uitbreiding, in volten eigendom aan dat te DEVENTER af (1).

De Latijnsche school, aan het groote kerkhof, was oorspronkelijk eene kweekschool voor onderwijzers en voornamelijk voor jonge geestelijken. Zij werd eerst opgerigt door de Kanunnikken van het kapittel van St. LEUVENUS, maar vervolgens in verval geraakt zijnde, is zij, in de veertiende eeuw, tot grooter luister gebracht door den vermaarden GERT GROEN, ook bekend onder NAAM VAN GERHARDUS MAGNUS. Reeds had deze school eenen grooten teeloop van jonge lieden toen ALEXANDER HENRI, de vader der Grieksche Letterkunde in deze gewesten, in het

(1) Men zie voorts over dit Atheneum: C. F. VAN ECK en Mr. P. BOSCHMA. *Het tweede eeuwfeest van het Atheneum Illustré, te Deventer, op den 16 Februarij 1840, plagtig gevierd.*

maatst der vijftiende eeuw, aldaar onderwijs gaf, en haar tot zulk eenen luister bragt, dat zij in het jaar 1810 door 600 studenten bezocht werd. Hij stierf in December 1498. Na de Hervorming veranderde deze inrigting in eene Latijnsche school die aanvankelijk in zes klassen verdeeld was, welke in het begin der achttiende eeuw tot op vijf en op het einde dier eeuw tot vier verminderd zijn. Thans zijn er weder zes klassen, met eenen Rector; eenen Conrector; eenen Preceptor en eenen Onderwijzer in de wiskunde. De eerste, dien wij als onderwijzer aan deze stichting vermeld vinden, is WILHELMUS VREDE, die in het jaar 1578 beroepen werd; hoewel de school reeds vroeger moet bestaan hebben, aangesien Hoer PELERIN VAN PUTTEN, reeds in 1575, zijne kinderen uit de school te DEVENTER reclameerde.

Verdere wetenschappelijke inrigtingen zijn: eene Werk- of Industrijschool, met 500 leerlingen; een sedert het jaar 1810 bestaand Teekengenootschap; een in het jaar 1817 opgericht Natuur- en Scheikundig Genootschap, met 80 leden; een Departement der Maatschappij: *Tot Nut van 't Algemeen*, dat den 9 October 1797 is gevestigd en 200 leden telt, terwijl het eene teekenschool heeft opgericht; en een Departement der Maatschappij van Nijverheid.

Voorts heeft men te DEVENTER nog 8 middelbare en lagere scholen, gezamenlijk omstreeks 2200 leerlingen tellende; onder welken 2 Stads Fransche kostscholen, die gemiddeld een getal van 120 leerlingen tellen; 1 Stads Arm- en Tusschenschool, met 1100 leerlingen en twee wel ingerigte Klein-Kinderscholen, die gemiddeld door 350 kinderen bezocht worden.

DEVENTER heeft de volgende vermaarde mannen voortgebracht: de Godgeleerden: JOHAN VAN DEVENTER, geb. in 1563 † in 1596, na onderscheidene godgeleerde en letterkundige werken te hebben uitgegeven; GERARD BRUNUS of BURNESIUS, geb. in 1579 † in 1650, als Kanunnik in zijne geboortestad, na zich door zijne schriften te hebben bekend gemaakt; en JACOB REVIUS, geb. in 1586 † 15 November 1658 als Regent van het Staten Collegie te Leyden, eenen grooten naam, niet slechts als Godgeleerde maar ook als Historic-schrijver en Latijnsch en Nederduitsch dichter nalatende.

De Regtsgeleerden: EVERHARD BRONKHORST, geb. vóór den 27 Mei 1584 † 27 Mei 1621, na Hoogleeraar te Leyden te zijn geweest; EVERHARD BALK, die tevens een bekwaam Letterkundige was, † 11 Maart 1628, als Hoogleeraar te Harderwijk; JOHAN ARNOLD BRANDT, geb. 29 Julij 1647 † 26 Mei 1691, als Hoogleeraar in de Regten te Duisburg; WILLEM TIGLER, † in 1702, na gedurende acht-en-veertig jaren Hoogleeraar in de Regten aan het atheneum zijner geboorteplaats te zijn geweest; GEORGIUS JORDENS, † 18 Februarij 1776, als Hoogleeraar in de Regten aan het atheneum te Deventer; en DIONYSIUS GODFRIEDUS VAN DER KESSEL, geb. 29 September 1758, † 7 Augustus 1816, na eerst Hoogleeraar in de Regten te Groningen, later Hoogleeraar in het Romeinsche en burgerlijke Regt te Leyden te zijn geweest.

De Genees- en-Verloskundigen: HENRICUS VAN DEVENTER, † in 1757, na eenige werken te hebben in het licht gezonden, en ALBERTUS VAN CALCAR, geb. in 1800 † 21 Julij 1825, na door zijne geschriften blijken van uitstekende bekwaamheid te hebben gegeven.

De Wijsgeer ROTGERUS LORNIUS † 15 Augustus 1672 als Hoogleeraar aan het atheneum zijner geboortestad.

De Aardrijkskundige JACOB VAN DEVENTER, van wiens arbeid de vermaarde ORVELIUS zegt zich bediend te hebben.

De Geschiedkundigen: EVERARD VAN REYD, geb. omstreeks het jaar 1580 † in 1602; en GERARD DUNBAR geb. 2 September 1435 † 6 Augustus 1802.

De Nederduitsche Dichters: JAN VAN DER VEEN, † in 1689 en BERNARDUS BOSCH, geb. 4 September 1764, † in December 1803, na zich vooral door zijne staatkundige loopbaan te hebben vermaard gemaakt.

De Oostersche Taalgeleerde EGERT JAN GREVE, geb. in 1784 † te Harlingen 15 Augustus 1811, als Hoogleeraar in de Oostersche talen en Hebreuwsche Letterkunde te Franeker.

De Latijnsche Letterkundigen: GERIT GROOT eigenlijk GEERT GROOTE, meer bekend onder den naam van GERARDUS MAGNUS, geb. in het jaar 1540 † 20 Augustus 1584; THEOPHILUS of GOZEWIJN HOOGERB geb. in 1636 † 14 Maart 1676, na tot in 1668 Hoogleeraar in de Latijnsche Letterkunde aan het atheneum zijner geboortestad te zijn geweest, en JACOB GRONOVIVS, geb. 20 October 1645 † 21 October 1716 als Hoogleeraar der Grieksche taal, Historien en Welsprekendheid te Leyden.

De Latijnsche Dichter GERARD DAVID JORDENS, geb. 19 Februarij 1745 † 6 Februarij 1805.

De Schilder HENDRIK TER BRUGEN, geb. in 1888 † 1 November 1629.

De Toonkunstenaar JOAN PIETERSZON ZWELING, † te Amsterdam in 1621, nalatende den roem van den grootsten muzikmeester zijner eeuw te zijn geweest.

De Staatsmannen: AUGUSTIJN GERARD BESTER, geb. 19 Mei 1786, † 13 Maart 1829, en RUTGER JAN SCHEERLIPPENHCK, geb. 51 October 1761, † in 1824, na Raadpensionaris der Bataafsche republiek te zijn geweest.

De Krijgs- en Zeelieden, BAREND HEINK, die met de eerste schepen uit Nederland naar Oost-Indië voer en naar wien de Barends-eilanden genoemd zijn; JAKOB STERNBACH, die, den 21 October 1622, in de straat van Gibraltar, de Nederlandsche vlag door de Spanjaarden deed oerbiedigen en RALPH DUNDAS Baron TINDAL, geb. 24 Februarij 1775, † in 1834, als Generaal in Nederlandsche dienst.

In het jaar 760 werd de stad Deventer, waar de H. LESVIUS, vijf jaren te voren, eene christenkerk gebouwd had, door de Saksers verwoest. Ruim honderd twintig jaren later, in het jaar 862, viel haar eene dergelijke ramp van de Noormannen ten deel. Dezen toch de stad overvallen hebbende, plunderden haar geheel uit, vermoordden vele ingezetenen, waarna zij bijna alle woningen en godshuizen verbrandden.

In het jaar 1046, te samen met een graafs. in de landstreek Ameland, door Keizer HENDRIK III, onder het wereldlijk gebied van den Bisschop van Utrecht geplaatst zijnde, werd DEVENTER in een geschil, tusschen GODEBALD, den vier en twintigsten Bisschop en Keizer HENDRIK V ontstaan, in het jaar 1120, door dezen laatsten belegerd en ingenomen, en moest kort daarna, namelijk in het jaar 1125, eene hevige afschoon vruchtelozen aanval van LOTHARIUS, Hertog van Saksen, in vereeniging met den Bisschop van Munster, verduren. Aangesien Boudewijn van Holland, de negen en twintigste Bisschop van Utrecht, steeds met de Graven van Gelder in oorlog was, moest DEVENTER op het laatst der twaalfde eeuw; drie belegeringen van die Graven doorstaan, als in het jaar 1180, toen Graaf HENDRIK, de stad vier dagen nauw insloot; in 1186 toen zij drie weken door Graaf OTTO I en in 1196, wanneer zij weder elf dagen door dienzelfden Graaf werd aangevallen, zonder dat zij evenwel bemagtigd werd, maar in het jaar 1202, moest zij echter voor den laatstgemelden Graaf bukken, hoewel zij weder spoedig in handen geraakte van DIJK VAN DER AKE, die toen op den Bisschoppelijken zetel zat.

OTTO VAN DER LIFFE, de vier en dertigste Bisschop van Utrecht, had, in alle oorlogen, welke hij, zoo binnen als buiten het Oversticht, voerde, DEVENTER bestendig op zijne zijde en JAN VAN NASSAU, de negen en dertigste Bisschop van Utrecht, koos die stad tot zijn verblijf, toen Utrecht hem door de oproerige Kennemers ontruikt was.

In het jaar 1334 ontstond er een zoo geweldige brand, dat daardoor in weinige uren, twee derden der stad benevens twee kerken, in de asch werden gelegd.

JAN VAN DIEST, de vijf en veertigste Bisschop van Utrecht, vond zich, uithoofde van zijne benarde omstandigheden, genoodzaakt, de stad DEVENTER, met het grootste gedeelte van Overijssel, in het jaar 1336, aan REINALD II, Graaf van Gelder, te verpanden. Zes jaren te voren was deze stad in twist geraakt met Amsterdam, over het betalen van den katertol, dien DEVENTER, zoo als wij hier boven (bl. 271) gezien hebben, van de Abdis te Elten verkregen had. Graaf REINALD wendde dus alle moeite aan om die twist te vereffenen, doch, ofschoon hij zelfs, tot tweemaal toe, een bestand wist te bewerken, kon hij echter niet beletten, dat men, twee jaren later, van wederzijden tot dadelijkheden overging. De bemiddeling en uitspraak van eenige Hollandsche en andere steden, maakte wel, kort daarop, een einde aan dezen oorlog, doch niet aan het geschil waardoor zij ontstaan was. De Amsterdammers, buiten dat over het vonnis mistnoegd, werden nog door sommige hunner naburen opgehitst, en, niet tegenstaande het Graaf REINALD en WILLEM IV, Graaf van Holland, gelukt was, den vrede wederom, een en andermaal, bij plechtig verdrag te doen verlenen, zag men, na des laatsten dood, niet dan eenen openbaren oorlog te gemoet. JAN VAN ARKEL, inmiddels den Utrechtschen zetel beklommen, de verpande Overijsselsche plaatsen ingelost, en dus DEVENTER, onder bevestiging van stads vrijheden en voorregten, weder onder zijn bestuur gekroon hebbende, bragt, in 1348, met behulp van VROUW MARGARETHA VAN HENEGOUWEN, de gemoederen der twistenden tot bedaren, en deed een bestendiger verdrag sluiten, waarin de voorgaande uitspraak eenigzins verzacht werd. Later is dit geschil wel weder levendig geworden, doch schijnt, in het jaar 1388 voor goed bijgelegd te zijn.

Zekere ARKEL SCHREKENVINDT, in het jaar 1382, ondernomen hebbende, om de rond de stad gelegene goederen der burgerij te plunderen, werd door deze al spoedig vervolgd tot Diepenheim, waar men hem en eenigen der zijnen gevangen kreeg, die niet ontalagen werden voor dat zij een zwaar losgeld betaald hadden, hetwelk gestrekt heeft, om een kraan aan den IJssel op te rigten.

In het laatst van het jaar 1368, leed DEVENTER veel door eenen geweldigen storm uit het noordwesten, die niet alleen het water tot eene verbazende hoogte deed rijzen, maar ook een aantal torens, molens en kasteelen omverwierp en zelfs de zwaarste boomen ontwortelde.

Nadat in het jaar 1385 een twist ontstaan was, tusschen de drie Overijsselsche steden DEVENTER, Kampen en Zwolle, over de plaats waar de rechtbank van hooger beroep, de Klaringe geheeten, moest gehouden worden, werd hierin door FLORIS VAN WEVELKROON, den vijfzigsten Bisschop van Utrecht, uitspraak gedaan naar den zin van DEVENTER, hetwelk bewaarde, uit hoofde van oude voorregten, dit niet dan binnen zijne eigene muren te mogen dulden. Hoewel deze uitspraak, spoedig daarop, door den Duitschen Keizer WENZESLAUS bevestigd werd, duurde het evenwel tot in het jaar 1392 eer Kampen en Zwolle, besluiten konden, zich aan die uitspraak te onderwerpen.

In eenen oorlog, ten jare 1391, tuschen den Bisschop van Utrecht en Heer Kansr van ULFT ontstaan, schijnt men het vooral op DEVENTER te hebben gemunt gehad. Zoo kwam de Graaf van DER MARK, die, bij Diepenheim, in Overijssel was gedrongen, herwaarts afsaaken, doch werd op weg zoo wel door de opgezetenen ontvangen, dat hij in eenen stillen aftogt zijne veiligheid zoeken moest. DIDRIK van RAONNOAST, kort hierna, namelijk in het jaar 1395, den oorlog aan het Sticht verklaard hebbende en bij Markelo ingedrongen zijnde, slaagde niet beter, want een gedeelte van zijn volk, mede naar DEVENTER in aantogt, viel bij Bathmen in eene hinderlaag, en werd dadelijk afgemaakt of op de vlugt gedreven. De overigen, bij Goor gelegerd, vonden het raadzaam, op de aannadering van de zegepralende Overijsselaars, terug te keeren. De verstrooiing van deze henden had men, voor een goed deel, aan de dapperheid van de stads burgerij en schutten te danken.

In de jaren 1398 en 1421 werd DEVENTER, even als de overige steden van Overijssel, door eene hevige pest geteisterd, die vele menschen uit het leven rukte; welke ramp haar later nog herhaalde malen als: in de jaren 1458, 1463, 1485, 1636 en 1656 getroffen heeft.

Uit de Kamerrekening van DEVENTER blijkt het, dat in vroegere tijden, b. v. in 1454 en ruim twintig volgende jaren, de bevers, thans een zeer zeldzaam verschijnsel in onze vaderlandse rivieren, in den IJssel zeer talrijk moeten geweest zijn, daar men in deze rekeningen heeft opgemerkt, dat de stedelijke regering van DEVENTER eene premie voor het vangen dezer dieren gaf. In de maand December 1799 werd nog een dergelijk dier in eenen otterval op de hoeve Beltman, in de buurs. Epse, bij DEVENTER, gevangen. Het had getracht zich daaruit los te maken, doch was, na vruchteloze pogingen om los te komen, daarmede in het water gevallen en verdronken. Aan den oever had het dier zich eene zeer kunstige woning van wilgentakken gebouwd, ongeveer zes voeten hoog en even uitgestrekt in vierkante oppervlakte. Op het uiterlijk aanzien zou men haar voor eenen onregelmatig saamgebragten hoop wilgenhout gehouden hebben; bij nader onderzoek bleek het, dat zij vrij vast en stevig gebouwd was. Binnen in lagen verscheiden dunne takken, riet en bladeren; van buiten was het hout en het riet met klei verbonden; de grond naar het water heen was hellend gemaakt; boven den grond bevonden zich twee vertrekken, elk in het benedenste gedeelte, met eene opening naar het water, om gebruikt te worden naar den hooger en of lageren stand der rivier; de hoeveelheid hout daartoe gebruikt, zoude naauwelijks door twee paarden hebben kunnen vervoerd worden. Deze bever is naderhand door den Hoogleraar ANDREAS BORN naauwkeurig ontleed, en heeft in 1806 aanleiding gegeven tot eene naauwkeurige academische verhandeling.

FILIPS, Hertog van *Bourgondië*, na het overlijden van RUDOLF van DURNOLT, den drie en vijftigsten Bisschop van Utrecht, den Overijsselaren te vergeefs aangemaand hebbende, om, op het voorbeeld van het Nedersticht, zijnen bastaardzoon DAVID tot Bisschop te ontvangen, nam het besluit, DEVENTER, als de voornaamste bewerkster des tegenstands, door een beleg te dwingen. Vergezeld van DAVID en bijgestaan door den Hertog van Kleef, voerde hij zijne henden, in het midden van Augustus 1456, aan. Die van DEVENTER, het onweder zieende opkomen, hadden niet alleen onderscheidene nieuwe bolwerken ter hunner verdediging doen opwerpen, maar zich ook rijkelijk voorzien van oorlogstuig en mondbehoefden. Hierin was de stad Groningen hun te hulp gekomen; terwijl de Deventerschen tevens de bezetting, uit stads schutten bestaande, met

duizend knechten vermoorderd had. Een groot aantal Edelen wierp zich insgelijks, elk met zijne onderhoorige manschap, binnen de vesten, om den belegeraren het hoofd te bieden. Deze rigtten in het eerst hunne voorname magt tegen een wachthuis, aan de overzijde van den IJssel gelegen, hetwelk onlangs versterkt was, en waaruit hun aanmerkelijke afbreuk gedaan werd. Dit wachthuis eerlang veroverd zijnde, gold het de stad, welke hevig bestookt werd, doch zich met groote dapperheid weken lang verweerde; waartoe zij geen gering voordeel trok uit de overstroming van de rivier; doch, toen deze eerlang binnen hare oovers terugkeerde, zoude de stad voor het geweld hebben moeten bukken, indien niet twee Monniken, over en weder gaande, een gunstig verdrag hadden weten te bewerken. Men trof dit te gemakkelijker, omdat de belangen van Hertog FILIPS, die zijne tegenwoordigheid elders behoeften, hem tot het eindigen van den oorlog drongen, waarmede hij toch bovendien zijn oogmerk bereikt had, daar DAVID in het geheele Oppersticht tot Bisschop werd aangenomen.

In 1477 of daaromtrent bragt RICHARD PAFROED de drukkunst van Keulen herwaarts en zijne drukkerij, met die van JACOB VAN BREDA in 1491 vermeerderd, heeft onberekenbaar veel bijgedragen tot verbreiding van de geleerdheid.

Door het uitbarsten van den oorlog tusschen FREDERIK VAN BADEN, den zes en vijftigsten Bisschop van Utrecht, en KAREL, Hertog van Gelder, werd DAVENTER, in het jaar 1510, door dezen laatsten streng belegerd, doch door de burgerij en de scholieren zoo dapper verdedigd, dat KAREL, zonder zijn oogmerk te bereiken, het beleg opbreken en verrekken moest.

Een geweldige onweder, van donder, bliksem, hagel, regen en wind vergezeld, gevolgd van eenen ontzettenden watervloed, rigtte, in het jaar 1552, groote verwoesting aan, zoodat een groot aantal huizen nederstortte. Het water klom zoo hoog, dat zelfs in de kerk visch werd gevangen.

Toen, na den slag bij Heiligerlee, welke den 20 Mei 1568 geleverd was, troepen naar Friesland en Groningen werden gezonden, om die oorden te dekken, was DAVENTER de plaats, waar vooral het krijgsvolk doortrok.

Nadat de inwoners, in Februarij 1569, tegen wil en dank een bende Walen, onder den oversten MONDRAGON in bezetting hadden moeten nemen, en die Overste, met verkrachting van het regt der stad, onderscheidene aanzienlijke ingezetenen zeer mishandeld had; deed de Hertog van ALVA, in het volgende jaar, door den Graaf van NISSE, den honderdsten penning van alle roerende goederen, den twintigsten van alle onroerende goederen en den tienden penning van alle koopwaren vorderen, hetgeen de burgers met grooten haat tegen de Spanjaarden vervulde, en hen grootelijks deed haken, om van het Spaansche juk bevrijd te zijn.

Prins WILLEM I, dit wetende, en kennende de groote aangelegenheid deser stad, had reeds in 1570, eenen aanslag gesmeed, om, door heimelijke verstandhouding en met hulp van sommigen der gemelde burgers, DAVENTER bij verrassing in te nemen; dan door eenen dicht gevallen sneeuw, welke de wegen rondom de stad onbruikbaar maakte, werd deze onderneming verijdeld en had bovendien nog het droevig gevolg, dat PACHECO, die in Augustus 1570 MONDRAGON en zijne Walen, met vier vaandelen Spanjaarden vervangen had, zoodra hij bemerkte, dat er iets gaande was geweest, eenige burgers, eukel op vermoeden, deed

vaagen en ter dood pijnigen, zonder evenwel ooit achter het geheim van de zaak te kunnen komen, gaande zelfs zijne woede zoo ver, dat hij, op éénen nacht, twaalf onschuldige Doopsgezinden, zowel vrouwen als mannen, uit hunne huizen slepen en twee hunner kort daarna onthoofden en de tien overige verbranden deed. De Spanjaarden onder PACIGO in December 1572 voor de Hoogduitschers van POLWIJLER plaats gemaakt hebbende, viel dit laatste volk, op het einde van Augustus 1577, de burgers des nachts onverhoeds op het lijf, plunderde hunne huizen, en dwong hun de wapens, welke zij in huis mogten hebben, over te geven; doch dit was het niet alleen wat DEVENTER van al dat vreemde krijgsvolk heeft te lijden gehad. De Kamenaarsrekeningen van 1568 tot 1578 vermelden verbaasende sommen, welke men voor de soldij en het onderhoud der krijgsknechten heeft moeten besteden; terwijl het er ver af is, dat de stad alle de door haar gedane voorschotten terug bekam. In het jaar 1639 toch bleek het, dat alleen voor het Hoogduitsche garnizoen de achterstand nog omstreeks 140,000 gulden beliep. Doch het was niet alleen de stedelijke kas, welke onder deze bezwaren gebukt ging, maar ook de ingezetenen hadden daardoor, in onderscheidene opzigten, te lijden. Vooral ging het niet beter in het jaar 1578, toen de Graaf van RENNENBERG, Gouverneur van Friesland en Groningen, het beleg voor de stad geslagen had, want reeds in Junij was de stedelijke kas tot zoodanig een uiterste gekomen, dat men moest besluiten, het zilverwerk, dat de stad bezat, tot het vervaardigen van noodmunten te gebruiken. Toen nu de stad door voorschietende leening geheel uitgeput was, en de soldaten geen betaling kregen, plunderden zij, den 17 Julij, de groote of Lebuinikerk, beroofden haar van hare sieraden, en onder anderen van de zilveren kassen, waarin de gewijde beenderen van LEBUINUS, RABODUS en MARCELLINUS bewaard werden, hetwelk op den 27 Julij, den 15 September en den 17 October, mede in het Fraterhuis; Broederen- en Bergkerken herhaald werd. Uit de tweede namen zij onder anderen de sacramentskas, welke wel 400 daalders waard was, terwijl zij het zilver of verdeelden of het naar den Muntmeester zonden, om daarvan geld te laten slaan. En toen nu, in de laatste dagen van het beleg, de kerken en kloosters uitgeplunderd waren, het zilverwerk verdwenen en de regering met geene mogelijkheid kans zag om geld te bekomen, moest zij tot het slaan van koperen noodmunten hare toevlugt nemen, waarvan toen telkens voor 400 daalders geslagen werd, welk geld de burgerij moest aannemen, om later van wege de regering te worden ingewisseld. Deze rampspoedige jaren hebben de welvaart der ingezetenen eenen knak toegebracht, hoedanigen zij nimmer hadden ondervonden. De overvloed, welke voordeelige en uitgebreide handelsbetrekkingen, in de laatste drie eeuwen, hadden aangebracht, kon hen alleen in staat stellen, zoodanige rampen te verduren, maar ook het verval van dien koophandel, hetwelk van deze tijden af vooral dagteekent, werkte, met den rampspoed van deze en volgende tijden, mede, om het vermogen en de welvaart der burgers tot eene laagte te houden, die met den vroegeren bloei der stad geenzins de vergelijking kan doorstaan. DEVENTER werd nu wel op den 19 November 1578, door den Graaf van RENNENBERG, onder het gebied der Staten gebracht, doch de Rennensche troepen waren weinig minder schadelijk en lastig dan dit het geval met de Hoogduitsche was geweest. Zij teerden wat en bij wien hun zulks gelustte, bedreven allerlei moedwil en mishandelden zelfs de burgers op eene verregaande

wijze; terwijl ook het verblijf van **RANNEKENS** zelf uiterst kostbaar was, geen wonder dus dat de regering, met de Staten der provincie, alle moeite in het werk stelden, om van deze bezetting verlost te worden. Zij slaagden daarin ook zoo wel, dat **RANNEKENS** den 10 Februarij 1579, met zijne zes vaandelen, uittrok, nadat de raad en gezwoorene gemeente zich, behalve tot andere voorwaarden, ook tot het bewaren der stad verbonden hadden. Waarvan de instelling eener burgerwagt het gevolg was, die ook, zoo lang de republiek bestaan heeft, in stand is gebleven (1).

Nauwelijks was de stad negen jaren onder het staatsbestuur geweest, of zij werd, in den nacht van den 29 Januarij 1587, door **WILLIAM STANLEY**, verraderlijk aan den Spaanschen Gouverneur van Zutphen, **TAXIS** gesaamd; overgegeven. Vier jaren later, namelijk in 1591, werd zij weder onder het gebied der Staten gebracht, door **MAURITS**, Prins van Oranje, die, na de stad Zutphen, den 30 Mei, overwonnen te hebben, zijn leger onmiddellijk vóór **DEVENTER** nedersloeg, en deze stad, welke door **HANNAN**, Graaf van **DEW BRACK**; den eigen neef van Prins **MAURITS**, verdedigd werd, zonder veel tegenstand, door gebrek aan krijgsvoorraad van binnens, den 10 Junij van het zelfde jaar, deed bakken.

Intusschen bekam die Prins eene stad, waarvan een gedeelte der huizen geheel vernield was; vernits het Duitsche en Waalsche krijgsvolk, hetwelk haar voor den Koning van Spanje bewaard had, nit louteren moedwil, de huizen afgebroken had, om dese afbraak des winters tot brandstof te gebruiken, weshalve men vermoedde, dat, ingeval deze krijgbezetting nog een of twee winters daarin had doorgebracht, het haar zelve weldra aan woningen soude ontbroken hebben.

Na die laatste overwinning is **DEVENTER** bestendig onder het gebied der Staten gebleven, tot in het ongelukkige jaar 1672, toen Koning **LODEWIK XIV** dezen Staat zoo onverwacht overviel. Terwijl, zoowel de Keur-Keulsche als de Munstersche troepen, van de oostzijde, deze provincie waren ingerukt, at de kleine steden, die geen wederstand konden bieden, innemende en uitplunderende, zond Koning **LODEWIK** den Hertog van **LUXEMBURG**, om **DEVENTER** voor den Bisschop van **MUNSTER** te veroveren, hetwelk den 22 Junij geschiedde, niet zonder vermoeden van verraad, daar zij toeh buiten nood werd overgegeven, zoo als de Burgemeester **BOEKHOEK** zelve in dew Raad durfde staande houden. Hierop werd de stad aan de Keur-Keulsche en Munstersche soldaten ingeruimd, van welke de inwoners, zoowel van de stad als van de omliggende dorpen, met geen minderen enveldmoed, dan eertijds van de Spaanschen, behandeld werden; hoewel **MAXIMELIAAN HENRIK**, Keurvorst van **Kentén**, en **CRISTOFFEL BERNARD VAN GALEN**, Bisschop van **Munster**, voorgaven, die stad, als eene vrije rijkstad (zoo als voorheen) weder in het Duitsche rijk te willea intijven, en onder 's Keizers bescherming te stellen. Beter was het voor de stad, dat, toen, in het volgende jaar 1673, de Franschen genoodsaakt werden de Nederlanden te ontruimen, ook hunne bondgenooten, in April des jaars 1674, tot het verlaten van **DEVENTER** en de andere Overijsselsche steden besluiten moesten.

De Gemeenslieden, oordeelende, dat het reglement op de Regering, in het jaar 1673 gemaakt, streed met de privilegiën der stad, had-

(1) Men leze over het beleg van 1578, **W. H. COET JORDENS**: *Het beleg van Deventer*, door den Graaf van **Rennenberg**, in het jaar 1578, medegedeeld in den *Overijsselsche Almanach voor oudheid en letteren*, voor het jaar 1859, bl. 1-54, en over de noodmunt: *Het levensberigt van S. Lebrinus*, door **J. C. HOLMUYSEN** in dien *Almanach*, voor het jaar 1836, bl. 12-17.

den, zonder schit te slaan op het schriftven van den Stadhoudcr, WILLEM III, de Regering, in het jaar 1677, verkoren en doen beëdigen. Zonder 's Prinsen goedkeuring op hunne verkiezing af te wachten, maakten zij, zoo zij zeiden gemoedshalve, zwaarigheid, om het reglement van het jaar 1675, tegen de privilegiën, na te komen. Zij zonden zelfs een vertoog aan den Prins, waarin zij hun gedrag verdedigden. Doch de Stadhoudcr deed dit werk spoedig af. Hij beval Burgemeesteren van DEVENTER, de Gemeenslieden, die zwaarigheid maakten, om het reglement van het jaar 1675 na te komen, van hun ambt te ontslaan, voor reden gevende, dat, gelijk hij niet gezind was, het regt, hem bij dit reglement opgedragen, af te staan, hij ook niemand wilde dwingen, om zich, tegen zijn gemoed, met de Regering te bemoeijen. Op het ontvangen van dezen last, werden twee en twintig Gemeenslieden ontslagen, en, in hunne plaats, anderen gekozen, die geen zwaarigheid maakten, zich naar het reglement te voegen.

Deze stad had ook niet weinig deel in de onlusten, die ons land, vóór en gedurende het jaar 1787, beroerden. In het jaar 1785 reeds had men aldaar eene commissie benoemd tot het vervaardigen van een concept-reglement op de stedelijke regering; dan, toen dit in het volgende jaar gereed was, werd het juist de bron van hevige twisten onder de patriotten zelveu. Daarbij toch was aan alle burgers, zonder onderscheid van kerkgenootschap, gelijke regten toegekend. Hiermede konden de Hervormden zich echter niet vereenigen; zelfs verklaarden de Overlieden van de gilden, dat zij, indien dit reglement, zoo als het daar was, door den Raad en de gemeente goedgekeurd werd, het niet zouden aannemen en van geener waarde houden. Deze verschillende begrippen der ingezetenen hadden ten gevolge, dat sommigen zich vereenigden, om nieuwe burgergemagtigden aan te stellen, in de plaats der ouden, onder wier beleid de zaak van het reglement zoo ver gebragt was. Deze nieuwe gecommiteerden werden echter door de gezworen gemeente niet erkend, en de Raad besloot, den 15 Januarij 1787, zelf de laatste hand aan het regeringsreglement te leggen. Daar de Gecommitteerden nieuwe pogingen deden, om de wettigheid hunner aanstelling door den Raad te doen erkennen, deed de Raad, alvorens zich van de acte der qualificatie meester te maken, en daar men voorzag, dat dit niet gemakkelijk soude toegaan, het vrijkorps onder de wapenen brengen. Dit korps, met een veldstuk optrekkende, toog, op last van de regering naar het Gildehuis, om die acte op te eischen, en, op de weigering daarvan, bleef het daarvoor post houden. Deze maatregelen waren echter van weinig vrucht, om den tegenstand te verwinnen. In tegendeel leverden de nieuwe Gecommitteerden, den volgendeu dag, een verzoekschrift in, strekkende tot staking van alle pogingen tot verandering van de stedelijke en provinciale regerings-reglementen, en drongen nogmaals op de erkentenis hunner aanstelling aan; terwijl zij zelfs de oude Gecommitteerden eene insinuatie thuis zonden, waarbij deze van hunne posten vervallen verklaard werden. Eenige Regeringsleden, die hardnekkige tegenstreving moede, waren reeds gezind hunne ambten neder te leggen en de stad te verlaten; doch zij ontvingen zulke overtuigende blijken van de goedkeuring der anders denkende burgers, dat zij daardoor bemoedigd werden, om met steviger hand hun gezag te handhaven. Het bovengemeld verzoekschrift werd dus, als alle raadpleging onwaardig, verworpen, de aanstelling der nieuwe Gecommitteerden vernietigd, en de magt der gilden alloo tot de gilde-

zaken beperkt. Ook van eenen anderen kant ondervond DEVENTER zelfs bloedige onlusten. Eenig geschil ontstaan zijnde in een burger-societeitshuis, bekend als eene verzamelaarsplaats van Stadhoudersgezinden, tusschen leden van die bijeenkomst en Zwolsche vrijwilligers, was dit van zoodanig gevolg, dat beide partijen op elkander vuurden, en van de eersten vijf sneuvelden, terwijl de laatsten ook eenige gekwetsten bekwamen. Het sluiten en vernietigen van die societeit en het in hechtenis nemen van eenige oproermakers, waren de gevolgen dezer gebeurtenis; terwijl men tot meerdere verzekering ook de schutterij ontwapende en van allen, die weder in dienst gesteld wilden worden, de verklaring afvorderde, van tegen alle wederinvoering van den stadhouderlijken invloed zich te zullen verzetten. Ruim 400 man bleven ontwapend. Dan, werd het getal der gewapende manschappen daardoor gering, hulp uit Zwolle vergoedde dit gebrek, terwijl men van buiten zich poogde te dekken tegen allen inval uit Gelderland, zoo door ponten, in stede van de schipbrug, op den IJssel te gebruiken, als door verschansingen aan de landzijde op te werpen. Dit alles kon echter niet verhoeden, dat de Pruisen aldaar, den 20 September 1787, binnenrukten. Het onmiddellijk gevolg hiervan was, het herstel der zaken op den ouden voet; het ontwapenen van het geheele vrijkorps; het wegvooien hunner geweren en van hun geschut. Doch nu ook ondervond deze stad, hoe weinig men zich op de toezegging van zekerheid, veiligheid en krijgstuclit van de zijde der Pruisen konde verlaten. Ongestoord toch werden de verwoestende plunderingen toegelaten, in welke het gemeen thans over de geleden beteugeling wraak oefende, en door de soldaten niet weinig geholpen werd; zoodat velen het geraden oordeelden niet alleen de stad, maar zelfs het gewest te ontruimen.

Moest DEVENTER, sedert den eersten intogt der Franschen, in het begin des jaars 1793 tot op het jaar 1814, even als alle andere oorden van ons Vaderland, een ruim aandeel hebben in de drukkende gevolgen hunner overheersching, niet zoo zacht als voor de meeste andere plaatsen, daagde voor haar echter het licht der verlossing. Het was toch niet, dan na een beleg van bijna zes maanden, dat zij zich van het juk der Fransche overheersching ontslagen zag. In het begin van November 1813 bestond de bezetting uit veertig man Kustkanonniers en Gens d'armes, doch, den zevenden, werd zij met ruim 800 man, meerendeels uit pupillen bestaande, onder het bevel van den Generaal Baron von SCHINNEL, versterkt. Deze stelde op den 10 November de stad in staat van beleg, ontbond het stedelijke bestuur en stelde eenen raad van verdediging aan, uit hem zelven en eenige andere officieren der bezetting bestaande. Ook maakte men nu reeds dadelijk eenen aanvang met de tuinhuizen buiten de stad af te breken; doch, te midden dier verwoestingen, vertoonde zich reeds, op den avond van den 12, zeer onverwacht, eene bende Kozakken, welke onverzaagd tot aan den slagboom buiten de Brinkpoort doordrong. Ten ongelukke van de ingezetenen was de Kapitein der Genie MOALLET, die het werk bestuurde, vaardig genoeg, om nog in tijds, door het sluiten van de barrière, het indringen van dat krijgsvolk te beletten, wordende hij reeds van zoo nabij door de Kozakken vervolgd, dat hij niet, zonder eenen sabelhouw in het hoofd te ontvangen, binnenkwam. De Kozakken kwamen zich wel weder den volgenden dag, nu eens in grooter, dan in kleiner getal, voor de stad vertoonen, en van weerskanten werden wel kogels gewisseld, doch men had nu van binnen reeds voorzorgen ge-

noeg gebruikt, om zich tegen krijgsvolk zonder geschut te beveiligen. Daarenboven werd de bezetting eenige dagen later met nog ongeveer 800 man, kofnende van Wesel, versterkt. In den laten avond van den 25 werd de stad van den kant der Brinkpoort op het ouverwachts aangevallen en met kanonkogels en houwitzers zeer nadrukkelijk beschoten, waardoor eenige ofschoon niet zeer aanmerkelijke schade aan huizen in het midden van de stad werd toegebracht. Dan noch deze aanval, noch het zenden van onderhandelaars konden den Bevelhebber tot overgave bewegen; ook van den anderen kant werden geene verdere dwangmiddelen beproefd: alleen vergenoegde men zich om, met eene aanzienlijke magt Kozakken, de vesting van toen af te omringen en in te sluiten. Zulks had ten gevolge, dat de landbewoners, zoo door dit aldaar gelegerd krijgsvolk, als door de uitvallen der belegerden, veelvuldigen overlast en groote schade te lijden hadden, en dat de burgerij van DEVENTER, langer dan vijf maanden, onder afwisselende hoop op verlossing en vrees voor zwaardere onheilen, de drukken- de lasten van inlegering, afpersingen van aanmerkelijke geldsommen, vorderingen van velerlei zaken en berooving van de onschuldigste genoegens des levens, heeft moeten doorbrengen. Eerst den 15 April 1814 werden de onderhandelingen tot overgave aangevangen en den volgenden dag een wapenstilstand getroffen; terwijl eindelijk, den 26 dier maand, de bezetting met krijgseer, wapens en bagaadje uittrok, om zich naar Frankrijk te begeven, waarop dadelijk een gedeelte der Nederlandsche landmilitie binnentrok; terwijl nog, op den avond van dienzelfden dag, door de inwoners van alle gezindheden, in hunne onderscheidene vergaderplaatsen, een plechtig dankuur voor de hengelijke verlossing gehouden werd.

Het wapen van DEVENTER bestond oudtijds uit de afbeelding van den burgt, welke men als de eerste grondslag der stad beschouwt. Tegenwoordig echter is het een veld van goud, beladen met eenen adelaar met uitgespreide vleugelen van sabel. Dit laatste wapen is waarschijnlijk door de stad aangenomen, toen zij tot den rang eener vrije keizerlijke stad verheven werd. De oudste brief met den adelaar, die bekend is, dagteekent van het jaar 1336.

DEVENTERI, DEVENTRE, DEVENTRIA en DEVENTORIUM, namen, onder welke men, bij sommige schrijvers, de stad DEVENTER, in *Zalland*, prov. *Overijssel*, vermeld vindt.

DEVER, d. in *Dieverderdingspil*, prov. *Drenthe*. Zie *DIEVER*.

DEVER (HUIS-TE-), ook wel het HUIS-TE-LISSE geheeten, kast. in *Rijland*, arr. en 2½ u. N. van *Leyden*, kant. en 1½ u. N. O. van *Noordwijk*, gem. en 5 min. Z. van *Lisse*, aan den straatweg van 's Gravenhage op *Haarlem*.

Voorheen moet hier een ander huis van dien naam gestaan hebben, dat vóór eeuwen reeds verdwenen is, want men vindt aangeteekend, dat er, toen de Lisserpoel bedijkt werd, in de ringsloot de bouwvallen van eenen achtkanten toren van het oude HUIS-TE-DEVER, gevonden zijn.

Er moet een oud adell. geslacht bestaan hebben, dat van dit huis zijnen naam ontleende of misschien daaraan zijnen naam gegeven heeft. Zoo vinden wij GERRARD DEVER JANSZON, Schildknaap, vermeld, als houdende, in het jaar 1350, de zijde van MARGARETHA, Gravin van *Holland*, tegen haren zoon WILLEM IV en, in het jaar 1374, zijnen zoon REINIER DEVER, als een der medestanders van haren tweeden zoon ALBRECHT VAN BELJEKEN.

Het tegenwoordige huis, thans mede in eenen vervallen staat, is een ruim en vrij oud gebouw, met bemuurden voorhof en half ronden toren, rondom liggende in eenen breeden vijver en met veel lanen van hoog geboomte en singels omgeven. Het beslaat, met de daartoe behoorende gronden, eene oppervlakte van 26 bund. en wordt thans in eigendom bezeten door den Heer MARTINUS ALEXANDER BARON VAN HEREMANS, woonachtig te Munster.

DEVERE, d. in *Dieverderdingspil*, prov. *Drenthe*. Zie *DIEVEN*.

DEVIK, verbasterde spelling van het voor eeuwen reeds verdronken d. *TE-WIJK*, op het voorm. eil. *Borssele*, prov. *Zeeland*. Zie *WIJK (TE-)*.

DEVIL'S-HARWAR, voorm. wachtpost in *Nederlands-Guiana*, kol. *Suriname*, aan de *Cottica*, ter regterzijde in het opvaren.

Het was vroeger eene plant., maar werd, op het laatst der vorige eeuw, bezet door krijgsvolk, hetwelk men daar plaatste, om het bovenste gedeelte van de *Cottica* te verdedigen. De grond is er hoog en droog; desniettegenstaande was de plaats zeer ongezond, hetwelk waarschijnlijk veroorzaakt werd door de groote hoeveelheid muggen en de menigte mompiëren door welke men er gekweld werd.

De huizen op dezen post waren allen van pinapalm en palmbladen gemaakt, en bestonden, toen *STEDMAN* zich hier beyond, uit een huis voor den bevelvoerende officier, een ander voor de onder-officiërs; een geschikt verblijf voor de soldaten; een zeer ruim ziekenhuis; een kruidmagazijn; een magazijn voor levensmiddelen; hutten voor keukens, en een badhuis. Thans bestaat deze post niet meer.

DEWENTER, naam, onder welken de stad *DEVENTER*, bij oude schrijvers, wel eens voorkomt. Zie *DEVENTER*.

DEYABOOMPON, st. in *Afrika*, in *Opper-Guinea*, aan de *Goudkust*, kon. *Amina*.

DEYFELS BROEK of *DEYFELS BROEK*, pold. in het *Land van Putten* over de *Maas*, prov. *Zuid-Holland*, arr. *Dordrecht*, kant. *Ridderkerk*, gem. *Pernis-Smalland-en-Oostbroek*.

Deze pold. beslaat eene oppervlakte van 67 bund. en wordt door éénen molen en ééne sluis op de *Maas* van het overtollige water ontlast.

DEYFELT, geh. in het graafs. *Wiltz*, grooth. *Luxemburg*. Zie *DEYFELT (1)*.

DEYLEEROORD, buit. in *Rijnland*, prov. *Zuid-Holland*, arr., kant. en 2 u. N. N. O. van 's *Gravenhage*, gem. en 20 min. O. van *Wasenaar*.

Het beslaat eene oppervlakte van 3 bund. 27 v. r. 6 v. ell., en wordt thans in eigendom bezeten en bewoond door den Heer *JosEPHUS DE WIT*.

DGEDE, berg in *Oost-Indië*, op het *Sundasche* eil. *Java*. Zie *GANG*.

DHELLY, st. in *Oost-Indië*, op het eil. *Timor*. Zie *DILLY*.

DIABAN, d. in *Oost-Indië*, op het *Sundasche* eil. *Java*, resid. *Kados*, ads. resid. *Magelang*.

Den 12 Julij 1828 had, in de nabijheid van dit d., eene ontmoeting plaats tusschen de Nederlandsche troepen, onder bevel van den Luitenant-Kolonel *DE BAST*, en de muitelingen, die in drie sterke colonnes, onder aanvoering van de *Tommongongs SAKJO NSONG* en *KRATO NSONG*, kwamen opzetten. De middelste dezer colonnes werd door den Luitenant *GILLY*, met een peloton scherpschutters, uiteen gejaagd. Twee pelotons infanterie, onder de Luitenant *DE BAUN* en

(1) Eveneens zocht men de overige woorden, die elders wel eens *DEY* gespeld en hier niet gevonden worden, op *DZ*.

Huzar en eenige huzaren, aangevoerd door den Rittmeester de BRUNNEN, rukten met den stormmarsch op de beide andere colonnes aan, dreyden den vijand ongelijks op de vlugt, en bragten hem een verlies toe van 17 dooden.

DJABARANKA, landstr. in *Oost-Indië*, op het *Sundassche* eil. *Java*, mid. *Pekalongang*.

DIABIE, st. in *Afrika*, in *Oppar-Guinea*, aan de *Groendkust*, kon. *Amina*, waarvan het de hoofdpl. is, 40 m. O. van *Coumassie*.

DJABONG of **DJABONG**, distr. in *Oost-Indië*, op het *Sundassche* eil. *Java*, resid. *Besoeki*.

Den 25 Januarij 1840 zija, in dit distr., door eene windhoos, acht inlandsche woningen omver gerukt, waarbij vier menschen het leven verloren en drie gekwetst zija.

DJABONG of **DJABONG**, st. in *Oost-Indië*, op het *Sundassche* eil. *Java*, resid. *Besoeki*, distr. *Djabong*, met Braminsche oudheden.

DJAGARAGA, distr. in *Oost-Indië*, op het *Sundassche* eil. *Java*, resid. *Soerakarta*.

DJAGARAGA, st. in *Oost-Indië*, op het *Sundassche* eil. *Java*, resid. *Soerakarta*, distr. *Djagaraga*, niet ver van den berg *Loewoe*.

Zij is de hoofdpl. van het distr. en de verblijfplaats van eenen *Tommongong*. De stad is redelijk groot en van vele fraaije bamboezen woningen en ook eenige houten huizen voorzien. De *Tommongong* heeft een aanzienlijk huis en niet ver van daar is de *passoebaan*, eene groete markt en een fraaije *Moersabe* tempel. Men rekent deze stad op 6000 huisgezinnen, die zich meest op den handel in rijst, katoen, garen en hout toeleggen. — Er is een groete overvloed van de voornaamste levensbehoeften en men heeft er een fraai gesigt, zoo op de rivier en het hooge gebergte in het Zuiden, als op de daar-entrent gelezene rijstvelden, waarvan wel 20 dorpen verspreid liggen, die mede wel 8000 inw. tellen.

DJAGERAN of **DJABARANKA**, d. in *Oost-Indië*, op het *Sundassche* eil. *Java*, kein. en resid. *Soerakarta*, distr. *Brambonan*, aan de *Oerak*, met eene henting of verschansing.

Voor deze henting vertoofde zich, den 23 Augustus 1829, het bevoemde opperhoofd der munitelingen, **DJABO-NISORO**, met zijne geheele magt, en eischte van den *Tommongong*, **SEMANKAN MANGONG BI LOE**, en de overige zich daarin bevindende hoofden, dat zij de henting zouden in brand steken en vervolgens allen tot hem overkomen, waaraan echter **SEMANKAN**, noch geen der zijnen wilden voldoen, waarop de henting van alle kanten omsingeld en door het vijandelijke vuur begroot werd, hetwelk door de henting, met het beste gevolg werd beantwoord. **DJABO-NISORO** bevond zich toen voor het d. *Petté*, **SEMAN** voor het d. *Dalam* en **RJO PENRANJO**, voor het d. **DJAGERAN**, alle in de nabijheid van gezegde henting gelegen, en, hoezeer zij door hunne tegenwoordigheid de hunnen tot eenen dapperen aanval aanmoedigden, en de twee laatstgemelden in persoon, tot drie malen toe, dien aanval hadden aangevoerd, mogt het hun evenwel niet gelukken eenig voordeel te behalen, maar werden zij telkens, door het vuur der besetting, met verlies afgeslagen, tot dat eindelijk, de ammunitie verbruikt zijnde, **MANGONG BI LOE** den zijnen beval, om den vijand als nu met pikken af te wachten, terwijl hij zich, te dien einde, zelf op het gevaarlijkste punt plaatste; dan, tegen zoo veel moed en standvastigheid scheen de vijand niet bestand te zija, zoodat hij eindelijk, na eenige dooden en gewonden bekomen te hebben, aftrok.

DJAGOE, plaats in *Oost-Indië*, op het *Sundasche eil. Java*, resid. *Passaroewang*.

Men vindt er onderscheidene bouwvallen, onder welke eenen tempel, die twee of drie terrassen heeft gehad, en waar men een Sanskritisch opschrift gevonden heeft, dat volkomen bewaard was gebleven, ofschoon het daarbij behoorende beeldwerk beschadigd was. Een der basreliefs stelt een gevecht voor tusschen een leger van beschaafde volkeren en eene krijgsbende van Raksasas of reuzen.

DJAGRAHAN, d. in *Oost-Indië*, op het *Sundasche eil. Java*. Zie **DJAGERAN**.

DJAJA (SOETI-), d. in *Oost-Indië*, op het *Sundasche eil. Sumatra*. Zie **SOETI-DJAJA**.

DJAIJAM, d. in *Oost-Indië*, op het *Sundasche eil. Java*. Zie **DANJAM**.

DJALJANG, lands. in *Oost-Indië*, op het *Sundasche eil. Borneo*, rijk *Borneo*.

DJAJOBANG, d. in *Oost-Indië*, op het *Sundasche eil. Java*, ads. resid. *Krawang*, lands. *Parocka-Moetjang*.

DJAKPOE, st. in *Oost-Indië*, op het *Sundasche eil. Borneo*, aan de Oostkust, 0° 14' Z. B., 127° 7' O. L.

DJALIE, riv. in *Oost-Indië*, op het *Sundasche eil. Java*, resid. *Djocjokarta*, die zich in de *Bogowonto* ontlast.

DJALLON, d. in *Oost-Indië*, op het *Sundasche eil. Java*, resid. *Soerabaija*, reg. *Djapan*.

DJALO, berg in *Oost-Indië*, op het *Sundasche eil. Java*, resid. *Bantam*.

DIAMANT (DE-), fort in *Oost-Indië*, op het *Sundasche eil. Java*, resid. *Bantam*, reg. *Ceram*, distr. en onderdistr. *Bantam*, in de st. *Bantam*.

Het was een langwerpig vierkant, 840 v. lang en bijna half soo breed; had vier geheele bolwerken op de hoeken, en onderscheidene halfronden, die op de zijden uitstaken. De vier hoofdfortificatiestrekten zich naar de vier middelhoofdwindstreken uit; de muren waren van harden steen, ter hoogte van veertien of vijftien voeten opgehaald.

Dit fort was door zekeren **HENRIK LOUWRENSZ**, geboortig van Steenwijk, in het laatst der achttiende eeuw gebouwd. Deze **LOUWRENSZ** had zich, om het bedrijven van eenige misdaad bij de Nederlandsche Oostindische Compagnie, uit de voeten gemaakt, en, bij de Bantammer dienst genomen hebbende, tevens de Mahomedaansche tegen de Christelijke godsdienst verwisseld.

De Oostindische Compagnie hield er, sedert zij eenigen invloed in Bantam gekregen had, eene bezetting, bestaande in enen Kapitein, drie Officieren van minderen rang en 150 soldaten, in naam om den persoon des Sultans voor alle aanslagen te behoeden; maar in de daad, om er altoos meester van te zijn, wanneer het haar behaagde. Niemand van des Sultans onderhoorigen, zelfs zijne zonen niet, konden bij hem komen, of de Kapitein werd hiervan verwittigd door de wacht, die de poort bewaarde, welke daarvan van tijd tot tijd aan den Kommandeur van het fort Speelman kennis gaf; ook mocht geen Javaan of Bantammer binnen het fort vernachten. Alles wat tot onderhoud van het fort of de artillerie behoorde, moest echter door den Sultan bekostigd worden.

Rondom dit fort liep eene gracht. Het paleis van den Sultan van Bantam stond er binnen in; thans is het een, zoo wel als het ander, deerlijk vervallen.

DIAMANTPUNT of **TANDJONG-PERLAKH**, bij de Engelschen **DIAMOND-ROEST** geheeten, kaap in *Oost-Indië*, op het *Sundasche* eil. *Sumatra*, aan de Oostkust, kon. *Deli*, zich noordoostelijk in de Straat van *Malakka* uitstreckende; 8° 18' N. Br.

DIAMANTRIVIER, bij de Engelschen **DIAMONDRIVIER**, riv. in *Oost-Indië*, op het *Sundasche* eil. *Sumatra*, met eene noordelijke rigting, in het vorst. *Pejdur*, op 8° 56' N. Br., in de *Straat van Malakka* uitloopende.

DJAMBA, d. in *Oost-Indië*, op het *Sundasche* eil. *Sumatra*, gouv. geb. *Padang*, in de *Padangsche Bovenlanden*.

Het was in den oorlog met de *Padries*, in 1835—1837, door dezen versterkt en alzoo een punt van groot belang, dat, den 9 Julij 1837, door de onzen tot onderwerping gebracht werd.

DJAMBAL-BONJOL of **DJAMBEL-BANIAL**, berg in *Oost-Indië*, op het *Sundasche* eil. *Sumatra*, in de binnenlanden van *Bengkoelen*, lands. *Passumak-Lebar*, aan den weg van *Manna* naar *Passumah-Lebar*; 8000 v. boven de oppervlakte der zee.

DJAMBE, kon., riv. en st. in *Oost-Indië*, op het *Sundasche* eil. *Sumatra*. Zie **DJAMBI**.

DJAMBEL-BANIAL, berg in *Oost-Indië*, op het *Sundasche* eil. *Sumatra*. Zie **DJAMBAL-BONJOL**.

DJAMBI, **DJAMBE**, **JAMBI** of **SCHAMBI**; kon. in *Oost-Indië*, op het *Sundasche* eil. *Sumatra*, aan de Oostkust; palende N. aan het rijk *Indragiri*, Z. aan het kon. *Palembang*.

Dit rijk strekt zich uit tot 28 m. van de zee kust. De *Sultan*, die ook het distr. *Scrampli*, dat in de binnenlanden ligt, onder zich heeft, houdt zijn verblijf in de stad *Djambi*, en is nimmer, even als andere koningrijken op deze kust, aan het juk des Keizers van *Atjeh* onderworpen geweest. Er zijn in dit rijk vijftien dorpen van eenig aau belang, benevens een aantal vlekken of gehuchten. De *Nederlanders* hebben ook hier somtijds bezittingen gehad, waarvan de *Opperhoofden* onmiddellijk van den *Gouverneur-Generaal* te *Batavia* afhankelijk waren. Dit rijk is echter voor ons van weinig waarde, en het is er ook zeer ongezond. De voornaamste voortbrengselen zijn peper en rottingriet. De inboorlingen zijn er zeer roofzuchtig en moorddadig.

DJAMBI, **DJAMBE**, **JAMBI** of **SCHAMBI**, riv. in *Oost-Indië*, op het *Sundasche* eil. *Sumatra*, die met onderscheidene takken in het lands. *Limoen* ontspringt, voorts, in eene noordoostelijke rigting 38 u. voortstroomende, in het rijk *Djambi* komt, waar zij eenen tak opneemt, welke nit een meer, nabij de stad *Djambi*, ontstaat, en daardoor zeer breed wordt; vervolgens voorbij de stad *Djambi*, van waar zij voor koopvaardis schepen bevaarbaar is, vlietende, werpt zij zich, nabij *Simpang*, in de *Straat van Bangka*.

DJAMBI, **DJAMBE**, **JAMBI** of **SCHAMBI**, st. in *Oost-Indië*, op het *Sundasche* eil. *Sumatra*, 1° 24' Z. Br., 119° 48' O. L., aan de *Djambi*, wier mond haar tot haven verstrekt.

DJAMBIT, d. in *Oost-Indië*, op het *Sundasche* eil. *Java*, resid. *Djocjokarta*.

Den 27 Augustus 1829 werden de muitelingen, die zich in dit dorp bevonden, aldaar door de onzen en vooral door de *Makassarsche* hulptruppen, met woede aangevallen, nit een gedreven en tot *Tankilan* vervolgd.

DJAMBOE-AJER, d. in *Oost-Indië*, op het *Sundasche* eil. *Sumatra*, lands. *Batak*, kon. *Batasalindong*.

DIAMOES of **JAMORS**, d. in *Oost-Indië*, op het *Sundasche* eil. *Java*, resid. *Banyemas*, reg. en ads. res. *Paerbolingo*.

In November 1837 hadden twee Pangerangs en zee Tommongongs der muitelingen, eene aanzienlijke magt in dit d. verzameld, doch na het aanrukken van de tweede en vierde mobiele kolonnen, onder de bevelen van den Majoor BAUKA, die door den Luitenant van HAAZLUM, van de expeditionnaire afdeling, het d. met een peloton dood omtrekken, bood de vijand slechts een oogenblik tegenstand en sloeg eensklaps op de vlugt, waarbij onderscheidene muitelingen sneuvelden. Toen onze troepen, die, uit hoofde van het slechte terrein, zeer vermoeid waren, zich weder verzamelden, om den toegtogt aan te nemen, werden zij door de twee Pangerangs, aan wien het gelukt was, een gedeelte hunner bende bij een te brengen, op nieuw aangevallen; doch weldra werd de vijand, door het geweervuur en eenige goed aangevonden worpen uit het handmortier, uit elkander gedreven en over de Progo gejaagd.

DIAMOND, katoenplant. in *Nederlands-Guiana*, kol. *Suriname*, in *Neder-Nickeri*; palende N. aan de zee, O. aan de katoenplant, Uiten, Z. aan onbebouwde gronden en natuurbosschen, W. aan het d. de Punt; 1642 akk. groot, met 93 slaven. De gebouwen van deze plant. staan regts van den rijweg.

DIAMOND (LAND-VAN-), verl. kustgrond in *Nederlands-Guiana*, kol. *Suriname*, aan de *Nickeri*, ten linkerszijde in het opvaren; palende bovenwaarts aan den verl. grond de Paarl, benedenwaarts onmiddellijk aan het d. de Punt.

DIAMONDPUNT, naam, welken de Engelschen geven aan de **DIAMANTPUNT**, in *Oost-Indië*, op het *Sundasche* eil. *Sumatra*. Zie **DIAMANTPUNT**.

DIAMONDRIVER, naam, welken de Engelschen geven aan de **DIAMANTRIVIER**, in *Oost-Indië*, op het *Sundasche* eil. *Sumatra*. Zie **DIAMANTRIVIER**.

DIAMPANG, d. in *Oost-Indië*, op het *Sundasche* eil. *Java*, resid. *Preanger-regentschappen*, reg. *Tjanjor*, distr. *Djampang-Wetan*.

DIAMPANG-WETAN, distr. in *Oost-Indië*, op het *Sundasche* eil. *Java*, resid. *Preanger-regentschappen*, reg. *Tjanjor*.

DJANDIKAWIS of **JANDIKAWIS**, d. in *Oost-Indië*, op het *Sundasche* eil. *Java*, resid. *Djocjokarta*.

In de nabijheid van dit d. viel, den 21 November 1825, een gevecht voor tusschen onze troepen, onder de bevelen van den Majoor SALLERWIS en de muitelingen, waarbij de onzen 100 stuks koeijen veroverden. De vijand had bovendien 16 dooden, terwijl van onze zijde slechts 2 huuzar sneuvelden.

DJANGGALA, distr. in *Oost-Indië*, op het *Sundasche* eil. *Java*, resid. *Preanger-regentschappen*.

DJANGGALA, d. in *Oost-Indië*, op het *Sundasche* eil. *Java*, resid. *Preanger-regentschappen*, distr. *Djanggala*.

DJANGKER of **TANDJONG-DJANGKER**, kaap in *Oost-Indië*, op het *Sundasche* eil. *Java*, aan de Noordkust.

DJANGKOLAN, oud d. in *Oost-Indië*, op het *Sundasche* eil. *Java*, resid. *Bantam*.

DJANPOLAN, kaap in *Oost-Indië*, op het *Sundasche* eil. *Madura*, aan de Zuidoostkust van dat eiland, zich in de Straat van *Madura* uitstreckende.

DJANTING, riv. in *Oost-Indië*, op het *Sundasche* eil. *Java*, resid. *Preanger-regentschappen*, land *Sading*, met eenen fraaijen waterval,

in de nabijheid van den berg Salak. Deze waterval stort zich, tus-
schen hooge, uit regelmatige basaltkolommen bestaande, rotsen heen.

DIAPALAN, oud d. in *Oost-Indië*, op het *Sundasche* eil. *Java*,
resid. *Rembang*, reg. *Toeban*.

DJAPAN, berg in *Oost-Indië*, op het *Sundasche* eil. *Java*. Zie
AANORNA.

DJAPAN, reg. in *Oost-Indië*, op het *Sundasche* eil. *Java*, resid.
Soerabaija.

Dit reg., waarop de trotsche honnvallen van *Madjapahit* (zie dat
woord) liggen, werd in het jaar 1811, door den Keizer van *Mataram*
aan ons afgestaan.

DJAPAN, st. in *Oost-Indië*, op het *Sundasche* eil. *Java*, resid.
Soerabaija, reg. *Djapan*, waarvan het de hoofdplaats is.

Deze stad is redelijk groot, vrij wel behouwd en sterk bevolkt.
De inlandsche Regent, die er zijn verblijf houdt, heeft er eene aan-
zienlijke woning, met een ruim plein, dat zoo groot en fraai is, als
men eogens op *Java* vindt, en waarop de inlandsche Grooten hunne
tournoospelen houden. Ook heeft men er onderscheidene *Moorsche*
tempels en bidplaatsen. Er wordt eene aanzienlijke binnenlandschen
handel gedreven. — In een naburig bosch ziet men de overblijfselen
der oude stad *Medang-Kamalan*.

DJAPARA, ook *JAPARA*, *DJARRA* en *JOARRA* genoemd, resid. in *Oost-
Indië*, op het *Sundasche* eil. *Java*, tuschen $6^{\circ} 11'$ en 7° Z. Br., en
 $128^{\circ} 16'$ en $128^{\circ} 53'$ O. L.; palende N. W., N. en N. O. aan de Zee
van *Java*, O. aan de resid. *Rembang*, Z. en W. aan *Samarang*.

Deze resid. is verdeeld in twee ads. resid.: *Djapara* en *Karimon-
Djawa*, en in vier reg.: *Djapara*, *Koedoeë*, *Pattie* en *Dja-
wana*.

De voornaamste rivieren zijn: de *Djapara*, de *Djawanja* en de
Tidoenan.

Aan het strand is de grond moerassig, hetgeen er de lucht on-
gezond maakt. In het Zuiden, waar de grond hooger is, is de
lucht ook veel gezonder, zoodat men er zelfs hoog bejaarde lieden
aantrest.

De eenige meldenswaardige berg, welke men er aantrest, is de
Djapara.

De grond is er vruchtbaar en tot onderscheidene voortbringselen
geschikt, waarvan de voornaamste zijn: rijst, koffij, djatiehout en
turksche tarwe. Men telt er 37,000 buffels en 1500 paarden. In
de wouden en op het gebergte vindt men overvloed van wild gedierte
en gevogelte, terwijl de zee, zoo wel als de rivieren, verscheidene
vischsoorten opleveren. Men vindt er ook veel zout.

De bevolking van deze resid. bestaat uit 95 Europeanen, 220,000
Javopen en 2700 *Chinezen*.

DJAPARA, ads. resid. en reg. in *Oost-Indië*, op het *Sundasche*
eil. *Java*, resid. *Djapara*.

DJAPARA, zeer hooge berg in *Oost-Indië*, op het *Sundasche* eil.
Java, in het midden der resid. *Djapara*.

DJAPARA, st. in *Oost-Indië*, op het *Sundasche* eil. *Java*, resid.,
ads. resid. en reg. *Djapara*, waarvan het de hoofdplaats is; 6 paleu
van *Kedoong-Boeie*; 3 van *Rendong*, 423 van *Batavia*; 36 van *Sa-
marang*; 200 van *Soerabaija*, en 408 van *Banjoewangie*.

Zij ligt aan de westkust der *Djapara*, ruim één uur van den mond
dier rivier, op $6^{\circ} 28'$ Z. Br. Er is eene fraaie moskee, een aanzien-

lijk residentiehuis en eene goede school. Er is een Controleur der landelijke inkomsten gevestigd.

In het jaar 1618 deed de Soesoehoenang de woning der Nederlandsche Oostindische Maatschappij affloopen, waarop de Gouverneur Generaal KOEN, den Kommandeur MAARTENSZ. derwaarts zond, die er eene landing deed, de stad in de asch legde en onderscheidene Javaansche vaartuigen bemagtigde, zonder eenen man te verliezen. — In het volgende jaar werd het huis der maatschappij hier andermaal overrompeld en daarbij vele weerlooze Nederlanders vermoord, waarom KOEN de stad, bij zijne terugkomst van Amboina, nogmaals deed affloopen en uitplunderen.

Voorheen had er de Nederlandsche Oostindische Maatschappij, op eenen niet zeer hoogen berg, een wel versterkt kasteel, voorzien van zwaar kanon en eene sterke bezetting, in staat om de stad te beschermen en tevens den Inlander in toom te houden. Dit kasteel is echter in het jaar 1708 afgebroken. Thans heeft men er een fort, dat vier bolwerken heeft, door eene gracht omgeven en aan de Djapara gelegen is.

DJAPARA, riv. in *Oost-Indië*, op het *Sundasche* eil. *Java*, resid. *Djapara*, die, met eene noordwestelijke rigting, in de *Zee van Java* valt.

DJAPARA (HOEK-VAN-), kaap in *Oost-Indië*, op het *Sundasche* eil. *Java*. Het is de Noordelijkste punt van de resid. *Djapara*.

DJAPEN of DJAPON, d. in *Oost-Indië*, op het *Sundasche* eil. *Java*, resid. *Passaroewang*, reg. *Malang*.

DJAPIT, d. in *Oost-Indië*, op het *Sundasche* eil. *Java*, resid. *Saerakarta*, lands. *Mataram*.

DJAPOERE, riv. in *Oost-Indië*, op het *Sundasche* eil. *Java*, resid. *Cheribon*.

Zij neemt haren oorsprong uit het gebergte *Sirmei*, en ontlast zich, met eenen noordoostelijken loop, in de *Zee van Java*.

DJAPPA, voorm. d. in *Oost-Indië*, op het *Sundasche* eil. *Java*, resid. *Djocjokarta*.

Dit d., dat in het jaar 1827 den muitelingen tot schuilplaats verstrekte, werd den 26 November van dat jaar, door den Kommandant der kratonstroepen van den Sultan van Djocjokarta, de Luitenant-Kolonel WIERO-NEGOBO, nadat hij er de muitelingen uitgedreven had, in de asch gelegd,

DJARAK, POELOR-DJARAK, eil. in *Oost-Indië*, in den *Sundaschen Archipel*, aan de Oostkust van *Sumatra*, bij de Straat van *Malakka*.

DJARANGAN, riv. in *Oost-Indië*, op het *Sundasche* eil. *Java*, resid. *Passaroewang*, die met eene noordelijke strekking in de Straat van *Madura* uitloopt.

DJARAPE, oud. d. in *Oost-Indië*, op het *Sundasche* eil. *Java*, resid. *Madion*, lands. *Panaraga*.

DJARONGANG, oud d. in *Oost-Indië*, op het *Sundasche* eil. *Java*, resid. *Preanger-Regentschappen*, reg. *Bandong*.

DJASINGGA of DJASSINGA, distr. in *Oost-Indië*, op het *Sundasche* eil. *Java*, ads. resid. *Buitenzorg*, zijnde het noordwestelijke gedeelte van de ads. resid. — Men heeft in dit distr. de bergen *Salak*, *Pasir* en *Bedil*.

DJASINGGA of DJASSINGA, d. in *Oost-Indië*, op het *Sundasche* eil. *Java*, ads. resid. *Buitenzorg*, distr. *Djasingga*, waarvan het de hoofdpl. is; aan eene tak van de *Krawang*.

DJASINGGA of **DJASSINGA**, landg. in *Oost-Indië*, op het *Sundasche eil. Java*, ads. resid. *Buitenzorg*, distr. *Djasingga*.

Het werd, bij besluit van den Hoogen Raad van Nederlands-Indië, van 30 November 1808, in eigendom vereerd aan den Gouverneur-Generaal **DAENDELS**, nit erkentenis voor de behaalde overwinning op de *Bantamners*; maar deze gift werd, door het Hollandsche gouvernement afgekenrd, en, volgens een nader besluit van 28 April 1810, weder terug genomen.

DJASSEM, riv. in *Oost-Indië*, op het *Sundasche eil. Java*. Zie **TJI-ASEM**.

DJASSINGA, distr., d. en buit. in *Oost-Indië*, op het *Sundasche eil. Java*. Zie **DJASINGA**.

DJATANAGARA, kw. en d. in *Oost-Indië*, op het *Sundasche eil. Java*. Zie **DJATINAGARA**.

DJATI, oud. d. in *Oost-Indië*, op het *Sundasche eil. Java*, resid. *Cheribon*, ads. resid. *Indramayoe*.

DJATIBOBANG, oud. d. in *Oost-Indië*, op het *Sundasche eil. Java*, ads. resid. *Indramayoe*.

DJATIE-ROGO, distr. in *Oost-Indië*, op het *Sundasche eil. Java*, resid. *Rembang*.

DJATINAGARA, **DJATANAGARA** of **ZUIDERKWARTIER**, kw. in *Oost-Indië*, op het *Sundasche eil. Java*, resid. *Batavia*.

DJATINAGARA of **DJATANAGARA**, d. in *Oost-Indië*, op het *Sundasche eil. Java*, resid. *Batavia*, kw. *Djatinagara*. — Er is hier een *Demang* gevestigd.

DJATINAM, d. in *Oost-Indië*, op het *Sundasche eil. Java*, resid. *Samarang*.

Den 5 October 1826 verdreef de Majoor **LE BRON DE VEXELA** de muitelingen, die dit dorp versterkt hadden, uit deze plaats, en stak die vervolgens in brand. — Den 22 Februarij 1827 werd de kolonne van den Majoor **DE LEEUW**, door de muitelingen te dezer plaats aangevallen, doch deze, bijgestaan door den Kapitein **DUNZEL**, wist hen af te slaan, terwijl de vijand onderscheidene dooden, en onder dezen een voornaam Priester, verloor. — Den 31 Maart daaraanvolgende had hier al weder een gevecht plaats, waarbij de onzen, onder de bevelen van den Kapitein **GRIESEBEEK**, den vijand met verlies afsloegen. — Nog geen maand later, namelijk den 26 en 27 April, vielen er nogmaals gevechten bij deze plaats voor, waarin het den Majoor **DE LEEUW** almede gelukte, den vijand op de vlugt te drijven.

DJATINTACKAN, st. in *Oost-Indië*, op het *Sundasche eil. Java*, resid. *Soerakarta*, lands. *Mataram*, aan de *Djawana*, te midden van rijstvelden, welke zich langs die rivier zeer ver uitstrekken en waarin wel twintig of dertig dorpen liggen.

DJATISAWI, oud d. in *Oost-Indië*, op het *Sundasche eil. Java*, resid. *Cheribon*, ads. resid. *Rembang*.

DJATISOERI, oud d. in *Oost-Indië*, op het *Sundasche eil. Java*, resid. *Djapara*, reg. *Djawana*.

DJATITOESIQUE, oud d. in *Oost-Indië*, op het *Sundasche eil. Java*, resid. *Indramayoe*.

DJAVA, inlandsche benaming van het *Sundasche eil. Java*. Zie dat woord.

DJAVANA, ads. resid., riv. en st. in *Oost-Indië*, op het *Sundasche eil. Java*. Zie **DJAWANA**.

DJAWA (**KARIMON-**), ads. resid. en groep eil. in *Oost-Indië*, tot de *Sundasche eil.* behoorende. Zie **KARIMON-DJAWA**.

DJAWANA, **DJAVANA**, **DJOANNA**, **JOANA** of **SCROANA**, ads. resid. in *Oost-Indië*, op het *Sundasche* eil. *Java*, resid. *Japara*.

DJAWANA, **DJAVANK**, **DJOANNA**; **JOANNA** of **SCROANA**, reg. in *Oost-Indië*, op het *Sundasche* eil. *Java*, resid. *Djapara*, ads. resid. *Djatamis*.

DJAWANA, **DJAVANA**, **DJOANNA**, **JOANNA** of **SCROANA**, riv. in *Oost-Indië*, op het *Sundasche* eil. *Java*, resid. *Djapara*.

Zij neemt haren oorsprong uit een groot, landwaarts in gelegen, meer, waarin zich onderscheidene rivieren ontlasten. De **DJAWANA** ontlast zich, in het eene bogtige, noordoostelijke strekking, in de *Zee van Java*. Het is eene der grootste en de meest bevaarbare rivieren van de geheele Noordkust van Java, hebbende, van den mond, een groot eind wegs opwaarts, tot boven de residentie, twintig en meer voeten waters, en zij is omtrent twee honderd voeten breed. In de kwade mousson is de afwatering zeer sterk, doch in de goede mousson minder. Het water is, even als in meest alle snelloopende rivieren, eenigzins troebel, doch wanneer het eenen korten tijd in potten of vaten heeft stil gestaan, wordt het zeer helder en klaar.

Deze rivier, met prahomajangs opvarende tot in de binnente, komt men, langs onderscheidene andere rivieren, te Samarang en voorts binnen in het land, hetwelk in twee of drie dagen gedaan wordt; bijzonder doet men het in de kwade mousson, wanneer de overtocht, buiten het eiland Mandelique om, te lang tegenhoudt, en veel te gevaarlijk is voor kleine vaartuigen.

Voor den mond der rivier ligt eene breede modderbank, waarop somtijds geen voet water blijft staan; en van den mond tot aan de residentie, loopt zij tusschen lage en moerassige landen door, die onbebouwd liggen en niets dan kreupelhout en struiken voortbrengen, en hier en daar, wanneer de rivier bij zware regenlagen sterk opwelt, dikwijls onderloopen.

DJAWANA, **DJAVANA**, **DJOANNA** of **SCROANA**, st. in *Oost-Indië*, op het *Sundasche* eil. *Java*, resid. *Djapara*, 4 m. W. van *Rembang*, aan de oostelijke grens der resid., aan eene breede baai, in den mond der *Djawana*; 6° 40' Z. Br., 128° 44' O. L.

Het is de hoofdpl. der resid. van dienzelfden naam. Zij bestaat uit twee rijen, langs de rivier gebouwde h., en telt 10,000 inw., die veel handel drijven. Men heeft er een fort, alsmede een vierkant plein, waarop gewoonlijk des Maandags toernooispleten met de lans gebonden worden; ook is er een Opziener van de landelijke inkomsten gevestigd.

Het fort is eene verschansing met vier bolwerken, waar binnen de rijstpakhuisen, de kazerne en de keukengebouwen van den Resident staan. Ook het huis van den Resident stond vroeger in dit fort, maar dit is in het laatst der vorige eeuw afgebroken, en een ander, daar buiten aan de oostzijde geheel van hardsteen, naar het plan van den Ingénieur **HAAK**, gebouwd, en mag een der fraaiste gebouwen van Java genoemd worden; terwijl men aan de achterzijde, een alleraangenaamst gezigt over de rijstvelden heeft, hetwelk hier en daar door kleine boschjes afgebroken en in de verte door het hooge gebergte bepaald wordt. Op het laatst der vorige eeuw, onder het residentschap van **WILLEM NEUWARTH**, werd in den vroegen morgen dit fort door de inlanders overvallen, waarbij onderscheidene Europeanen vermoord en eenige pakhuisen verbrand werden; doch het gelukte den gezegden Resident, door den bijstand van eenige getrouwe Javanen, Chinez en Manduresen, die hier met eenige vaartuigen lagen, hen nog dienzelfden dag, te verdrijven, waarbij zij eenige dooden en gevangenen achter lieten, welke laatste dadelijk, zonder vorm van proces, gekrist werden.

DIBBOTS, kl. eil. in *Oost-Indië*, tot den *Sundaaschen Archipel* behoorende, N. van *Java*, in de groep *Karimon-Djawa*; 8° 48' Z. Br., 127° 44' O. L. — Het is, na *Karimon-Djawa*, het grootste van de groep.

DICET, d. in *Oost-Indië*, op het *Sundasche* eil. *Java*; resid. *Djoejakarta*.

DICHTEREN, buurs., prov. *Gelderland*, kw., distr., arr. en 4½ u. ten O. van *Zutphen*, kant. en ½ u. W. van *Doetinchem*, gem. *Ambt-Doetinchem*; met 400 inw.

DICKENINGE, **DICKENINGES**, **DICKENYGE**, **DICKENYGER**, **DICKENYGH**, **DICKENYGHEN**, **DICKLING**, **DICKLINGE** en **DICKLINGH**, oude namen van de voorm. abdij **DIERINGE**, in *Dieverdordingspjl*, prov. *Drenthe*. Zie **DIERINGE**.

DICKT, geh. in de heerl. *Bourscheid*, grooth. *Luxemburg*, kw., arr. en 2 u. N. W. van *Diekirch*, kant. en 1½ u. W. ten Z. van *Vindden*, gem. *Hoesheid*.

DICKT, geh. in de heerl. *Clerff*, grooth. *Luxemburg*, kw., arr. en 4 u. N. ten W. van *Diekirch*, kant. en 1½ u. Z. O. van *Clerff*, gem. *Hosingen*.

DICKWEILER, geh. in het halj. van *Echternuch*, grooth. *Luxemburg*, arr. en 4 u. O. ten Z. van *Diekirch*, kant. en 1 u. Z. O. van *Echternach*, gem. en ½ u. Z. W. van *Risport*. Tot in het jaar 1820 maakte dit geh. een gedeelte uit van de gem. *Born*, welke in dat jaar opheeld te bestaan.

DIDAM, gem. in het graafs. *Bergh*, prov. *Gelderland*, kw. en arr. *Zutphen*, distr. *Doesborgh-en-Zevenaar*, kant. *Doesborgh* (5 k. d., 15 m. k., 5 s. d.); palende N. aan de gem. *Angebo*, O. aan de gem. *Wehlen Bergh*, Z. aan de Pruisische prov. *Rijland*, Z. W. en W. aan de gem. *Zevenaar*.

Deze gem. bevat het d. *Didam*, benevens de buurs. *Dijk*, *Gref-felkamp*, *Loil* en *Holthuizen*, beslaat eene oppervlakte van 3423 bund. 17 v. r. 14 v. ell., telt 469 h., bewoond door 876 huisgezinnen, uitmakende eene bevolking van ruim 5500 inw., die meest hun bestaan vinden in den landbouw, terwijl in deze gem. uitmuntend koorn gebouwd wordt. Ook drijven velen der ingezetenen hier eenen aanzienlijken kleinhandel, terwijl eenige groote winkeliers, speken zaadkoopers wedijveren, om den overloed, die hen omringt, op te koop en, of tegen fabriek- en koloniale waren in te ruilen.

Men heeft in deze gem. de adell. h. de *Heegh* en *Loil*, doch de vroegere adell. h. *Baarle*; *Doornvest*; *Hees*; *Kerkhoven*; *Lunhorst*; *Nevelhorst*; *Oldengoor*; *Schadewijk* en *Tinsenberg* zijn thans slechts boerenwoningen, terwijl de vroeger in deze gem. gestaan hebbende *Meurssentoren* of *Bergvrede* reeds in 1669 afgebroken is.

De *Herv.*, die hier 180 in getal zijn, maken de gem. van *Didam* uit, welke tot de klass. van *Zutphen*, ring van *Doesborgh*, behoort, en in deze burgerlijke gem. eene kerk heeft. De eerste, die hier het leeraarambt heeft waargenomen, is geweest *Piso Ovidius*, die in het jaar 1597, van *Ter-Borg* herwaarts kwam en in hetzelfde jaar naar het eiland *Wieringen* vertrok. Het beroep is eene collatie van den eigenaar der heerl.

De *R. K.*, wier getal ongeveer 5100 beloopt, onder welken 2000 communicanten, maken eene stat. uit, welke tot het aartspr. van *Gelderland* gerekend en door éenen *Pastoor* en twee *Kapellans* bediend

wordt. — In het jaar 1699 ondernamen de R. K. in de heerl. DIDAM, eene nieuwe kerk te bouwen, doch de Drossaard kroeg terstond bevel, om dit te beletten.

Men heeft in deze gem. ééne school in het d., die gemiddeld door een getal van 175 leerlingen bezocht wordt.

Ook vindt men in de gem. DIDAM onderscheidene groote bosschen van dennenboomen, akkermaalshout en opgaande eiken, in den omtrek onder den algemeenen naam van Didamsche Bosschen bekend, waaruit vele omliggende gem. zich van brand- en timmerhout komen voorzien.

Deze gem. is eene heerl., welke, naar men wil, reeds in het jaar 824, onder den naam van THEODOR, aan de Utrechtsche kerk soude geschonken zijn. Zeker is het, dat zij naderhand door de oude Heeren van het graafs. Bergh aan de Bisschoppen van Utrecht ter leen werd opgedragen, in ruil tegen Wijk-bij-Duurstede en Abcoude; doch, alzoo de afstand dezer twee plaatsen niet volgde, werd den Bisschop den leenpligt wederom opgezegd en bleef DIDAM met *Bergh* verbonden, waarmede zij thans in eigendom bezeten wordt door CAROL ASTON FREDRIK, Souverein Vorst van Hohenzollern-Sigmaringen, Graaf van den Bergh, te Sigmaringen, in Zwaben.

Het d. DIDAM, DIDEN of DIEDEN, bij verkorting ook wel DIEN genoemd, ligt 8 u. Z. van Zutphen, 2 u. Z. van Doesburg 51° 56' 18" N. B. 23° 47' 50" O. L. Men telt er in de kom van het d. 95 h. en 700 inw.

De Herv. kerk., voor de Reformatie aan den H. MARTINUS toegewijd, is tamelijk groot en was vroeger van een orgel voorzien, maar dit moet, naar men zegt, door de Franschen, in het jaar 1672, vernield zijn. In 1835 is er echter weder een orgel in geplaatst.

De R. K. kerk, aan den H. MARTINUS toegewijd en in het jaar 1838, door ruime bijdragen uit 's Rijks kas geholpen, gebouwd, is een sierlijk en ruim gebouw, waarin bijzonder de kunstig gesneden predikstoel bezienswaardig is.

DIDAMSCHE BOSSCHEN, bosschen in de gem. *Didam*, prov. *Gelderland*. Zie DIDAM.

DIDEM, d. in het graafs. *Bergh*, prov. *Gelderland*. Zie DIDAM.

DIE, eertijds DE EY, voorm. riviertje in *Kennemerland*, dat, een weinig bezuiden *Alkmaar*, uit het *Achtermeer* voortkwam, in eene zuidelijke rigting voorbij Heilo naar Limmen liep, waar het, door zijne breedte, meer naar een meer dan naar een riviertje geleek, en zich in takken verdeelde, van welke de oostelijkste door het oosteinde van Akersloot vloeide, de westelijkste, na in eenen zuidelijken loop van ruim 1 u., Limmen te zijn voorbij gestroomd, zich in twee armen splitste, van welke de oostelijkste bij Uitgeest in het Langemeer uitliep; terwijl de westelijkste, zuidwaarts naar het huis Assumburg stroomende, zich daar in de Assumerveersloot verloor. Thans is het een besloten water, dat door eene pomp met het Noordhollandsche kanaal gemeenschap heeft, en bijna geheel onder de gem. Heilo ligt.

DJEBOES, DJIBOES, DEBOES, DEBOUS of JEBOES, riv. in *Oost-Indië*, op het *Sundasche* eil. *Bangka*.

Zij valt met eenen noordwestelijken loop, door eenen zeer breeden mond, de Baai van Djeboes geheeten, bij het d. Djeboes, in de *Zee van Carimata*, en is vol klippen.

DJEBOES, DJIBOES, DEBOES, DEBOUS of JEBOES, dist. in *Oost-Indië*, op het *Sundasche* eil. *Bangka*.

DJEBOES, **DJBORS**, **DEBORS**, **DEBOUS** of **JEBORS**, d. in *Oost-Indië*, op het *Sundasche* eil. *Bangka*, distr. *Djeboes*, aan den oever der *Djeboes*; met 600 inw. Het is de zetel van eenen Inspecteur der tinmijnen.

DJEBOES (**BAAI-VAN-**), **BAAI VAN DJIBORS**, **BAAI VAN DEBORS**, **BAAI VAN DEBOUS** of **BAAI VAN JEBORS**, baai in *Oost-Indië*, in de *Zee van Carimata*, aan de Noordwestkust van het eil. *Bangka*. Het is eigenlijk de mond der *Djeboes*.

DIECKIRCH, st. in het balj. van *Dickirch*, prov. *Luxemburg*. Zie **DIEKIRCH**.

DIEDEN, heerl., voorheen tot het *Ambt van Maas en Waal*, prov. *Gelderland*, behoord hebbende, thans prov. *Noord-Brabant*, arr. 's *Hertogenbosch*, kant. *Grave*, gem. *Dieden-Demen-en-Langel*; palende N. O. aan de *Maas*, Z. O. aan het *Land van Ravestein*, Z. en W. aan het graafs. *Megen*.

Zij beslaat uit den *Polder van Dieden* en de uiterwaarden, beoorden en bewesten dien pold. gelegen, welke laatste, de *Maasakkers* genoemd wordende, reeds van zeer oude tijden af bekend zijn, en ongeveer 100 bund. oppervlakte hebben, bevat het d. *Dieden*, uit eenige verstrooid liggende h. bestaande, welke bewoond worden door 300 inw., die zich meest met den landbouw en veeteelt generen. Ook groeit er zeer veel ajuin, die beroemd is, en zeer veel voordeel aan eenige inw. opleveren.

De inw., die bijna allen R. K. zijn, maken eene stat. uit, welke tot het apost. vic. gener. van 's *Hertogenbosch*, dek. van *Oss* behoort, en door éenen *Pastoor* bediend wordt. — Door de moeilijkheid, welke dikwijls plaats had, om die kleine parochie van eenen eigen *Herder* te voorzien, is het meermalen gebeurd, dat de R. K. van *Dieden*, door den *Pastoor* van het naburig *Demen*, met toestemming van de wederzijdsche *Kerkoversten*, bediend zijn.

De *Herv.* maken eene gem. uit, welke vroeger eenen eigen *Leeraar* had, die er woonde, de eerste, die in deze gem. het leeraarambt heeft waargenomen, is geweest *PIETRUS STRAATHAN*, die in het jaar 1614 hier kwam en in het jaar 1615 naar *Nistrik* vertrok. Sedert het vertrek van den *Predikant* *JOACHIM VAN RIJSWIJK* naar *Kessel*, hetwelk in het jaar 1688 plaats had, werd door den heer van *DIEDEN*, als *unicus collator*, eenen *Predikant* uit het naburige *Gelderland* gekozen, om er de dienst waar te nemen. Zoo werd de gem. van *Appeltern*, van het laatstgemelde jaar af, bediend door den *Predikant* van deze gem., tot in het jaar 1697; wanneer zij weder eenen *Predikant* alleen kreeg tot in 1727; als wanneer *Appeltern* andermaal met *DIEDEN* door denzelfden *Predikant* bediend werd, tot in 1762; toen beide dorpen weder elk eenen *Predikant* kregen. Van 1772—1779 werd *DIEDEN* met *Horszen* van 1779—1791 met *Burgharen-en-Hernen*, van 1791—1800 weder met *Horszen*, van 1800—1825 met *Wijchen-en-Leur* door éenen *Predikant* bediend. Toen echter de laatste *Predikant* uit *Gelderland*, die tevens *Predikant* van *DIEDEN* was, *SAMUEL HESSELIUS*, in 1824, overleden was, werd in 1825 tot *Predikant* aldaar beroepen *STEPHANUS HANWINKEL*, *Predikant* te *Ravestein*, en deze, na ruim een en vijftigjarige evangeliebediening in onderscheidene gemeenten, emeritus verklaard zijnde, is zijn zoon *JONAN HENDRIK ALBERT KARL HANWINKEL*, in het jaar 1841, te *Ravestein* en te *Dieden* tot *Predikant* beroepen. Het beroep is eene collatie van den eigenaar der heerl.

Het d. *DIEDEN*, *DIETEN* of *DIETEN* ligt 5 u. N. O. van 's *Hertogenbosch*, 2½ u. N. W. van *Grave*, aan den *Maasdijk*. — De *Herv.* kerk heeft eenen dikken toren.

Deze heerl. werd, in het jaar 1440, door *Arnold V., Hertog van Gelder*, aan *Dirk van Broekmonst*, Heer van *Batenburg*, voor 6000 goudgulden (8400 guld.) verpand. In het jaar 1444 ontstond er geschil over deze heerlijkheid met den Heer van *Wesemale*, die voerzij eenig recht daarop te hebben; doch men bewees hem, dat zij sedert vele jaren niet door het huis van *Wesemale* is bezeten geweest. Thans is de heerl. *DIEDEN* een eigendom van *Mevrouw Maria Wilhelmina Christina Elisabeth*, *Baronnesse van der Bruggen*, douairière van den Heer *Johan Matthias van Singendorck van DIEDEN*, die des zomers op het Huis te *DIEDEN* woont.

Het is opmerkelijk dat men, bij de toevoeging van de heerlijk. *DIEDEN* aan de prov. Noord-Brabant, eene zeer groote landhoeve, genoemd *Maasakker*, vergeten heeft; waarom deze dus nog, ofschoon door de *Maas* van *Gelderland* gescheiden, en met hare uitgestrekte landerijen op Noord-Brabandsche bodem liggende tot het distr. *Nijmegen* behoort, en verpanding enz. in *Gelderland* betaalt.

DIEDEN (HUIS-TE-), adell. h.; voorheen tot het *Ambt van Maas-en-Waal*, prov. *Gelderland* behoord hebbende, thans prov. *Noord-Brabant*, *Eerste* distr., arr. en 5 u. N. O. van 's *Hertogenbosch*, kant. en 2½ u. N. W. van *Grave*, gem. *Dieden-Demen-en-Langel*, in de heerl. *Dieden*.

Dit is een fraai, modern gebouw, omringd door grachten, tuinen, bosschen en uitmuntende eikendreven, dat thans in eigendom bezeten en des zomers bewoond wordt door *Mevrouw Maria Wilhelmina Christina Elisabeth*, *Baronnesse van der Bruggen*, douairière van den Heer *Johan Matthias van Singendorck van DIEDEN*.

DIEDEN (POLDER-VAN-), pold., voorheen tot het *Ambt van Maas-en-Waal*, prov. *Gelderland*, behoord hebbende, thans prov. *Noord-Brabant*, *Eerste* distr., arr. 's *Hertogenbosch*, kant. *Grave*, gem. *Dieden-Demen-en-Langel*; palende N. aan den *Diedenachen-terdijk*, O. en Z. aan het *Land van Ravestein*, W. aan den *Maasdijk*.

Deze pold., reeds in of omstreeks de twaalde eeuw bedijkt, beslaat, volgens het kadaaster, eene oppervlakte van 274 bund. 15 v. r. 87 v. ell., en wordt door eene sluis op de *Groote Wetering* en vervolgens door de *Megensche sluis* in de *Maas* van het overtollige water ontlaat. Het land ligt omtrent 6 ell. boven A. P. Het polderbestuur bestaat uit eenen *Dijkgraaf*, vier *Heemraden* en eenen *Dijkschrijver* tevens *Penningmeester*.

DIEDEN-DEMEN-EN-LANGEL, gem., gedeeltelijk vroeger tot het *Ambt van Maas-en-Waal*, gedeeltelijk tot het *Land van Ravestein* behoord hebbende, prov. *Noord-Brabant*, *Eerste* distr., arr. 's *Hertogenbosch*, kant. *Grave* (1 k. d., 8 m. k., 5 s. d., 2 ged.); palende N. en O. aan de *Maas*, Z. aan de gem. *Ravestein* en *Deursen-en-Dennenburg*, W. aan *Megen-Haren-en-Macharen*.

Zij bevat de heerl. *Dieden*, het d. *Demen* en het geh. *Nêtr-Langel*, en telt 87 h., bewoond door 97 huisgezinnen, uitmakende eene bevolking van 420 inw., die meest hun bestaan vinden in den landbouw.

De inw., die bijna allen R. K. zijn, maken de par. van *Demen* uit, en bezitten in deze gem. ééne kerk.

Er zijn in deze gem. twee scholen, als: ééne te *Demen* en ééne te *Dieden*.

In het jaar 1820 liep een groot deel dezer gemeente onder, waardoor de ingezetenen groote schade leden.

DIENSCHE-UITERDIJK, d. i. **DIENSCHE-UITERWAARD** of gronde-
laken den rivierdijk gelogen, voorheen tot het *Ambt- van-Maas-en-
Waal*, prov. *Gelderland*, behoord hebbende, thans prov. *Noord-Brab-*
ant, *Eerste distr.*, arr. 's *Hertogenbosch*, kant *Gruse*; palende N.
aan de Maas, O. aan den Demensche-uiterdijk, Z. aan den Polder
van Dioden; W. aan de Maasakkers.

Deze pold., waarvan den tijd der bekading niet bekend is, en die
slechts tegen het zomerwater beschut is, beslaat eene oppervlakte van
57 bund. 22 v. r., en watert door 2 sluizen op de Maas uit. Het
laagste land ligt circa 6 el 7 palm boven A. P. Het bestuur geschiedt
door de geërfden selve.

DIEDEREN, naar men wil de eigenlijke naam van het d. **DIAAK**,
op den *Velmzenzoom*, prov. *Gelderland*. Zie **DIAAK**.

DIEDERIKPOLDER, pold. in het *Land van Overflakke*, prov. *Zuid-
Holland*, arr. *Brielle*, kant. *Sommelodijk*, gedeeltelijk gem. *Dirksland*,
en voor een zeer klein gedeelte gem. *Oud- en Nieuw-Herkingen*; pa-
lende N. aan den pold. *Roxenisse*, O. aan de pold. *Oud-Melissant*,
Alteklein en den *Dirkslandschenpolder*, Z. aan den *Oud-Herkingschen-*
polder, W. aan de gorzen tegen de *Bieningen*.

Deze pold. is groot, volgens het kadaster, 196 bund. en watert door
1 sluis op de *Bieningen* uit.

DIEFDIJK, dijk, die zijnen aanvang neemt bij het d. **Aagooy** en
noordwaarts, langs *Leordam*, *Zijdeveld* en *Everdingen* loopt, tot aan
den *Lekdijk*, ten O. van laatstgemelde d., en alzoo gedeeltelijk de
grensscheiding tusschen *Zuid-Holland* en *Gelderland* uitmaakt.

Door dezen dijk, die den *Alblasserwaard* en de *Vijf-Heerenlanden* ten
O. beslaat, worden de graafschappen *Culemborg* en *Buren*, met alle
de bovenlanden; tot het *Panderschegat* toe, afgesloten. — Hij is van
zulk eene ongemeene hoogte en breedte, dat zijne wedergade nergens
in de binnenlanden van ons *Vaderland* gevonden wordt.

Men wil, dat hij tusschen de jaren 1284 en 1505 gelegd zij, vol-
gens eene overeenkomst, welke die van den *Alblasserwaard* met eenen der
Graven van *Culemborg* aangingen, waarvoor dese eene aanzienlijke er-
kenntenis ootving, tot groot ongenoegen zijner onderhoorigen, die waar-
lijk zeer veel last hadden van het opperwater, dat, bij het doorbre-
ken van de *Rijn- en Waaldijken*, wel 20 of 22 v. hoog op het land
tegen den *Diefdijk* staat. Van dit water kunnen die landen zich slechts
gedeeltelijk ontlasten, door uitloosing over de dijken en door de slui-
zen van *Agooy*, en het overige moet door watermolens uitgemalen
worden. Daarentegen is dese dijk van groote dienst voor den *Al-*
blasserwaard en de andere ingedijkte landen. Men wil, dat zij om die
reden den naam van **DIEFDIJK** bekomen heeft; hotwelk echter niet waar-
schijnlijk is, daar reeds in zekere overeenkomst, met eenen der Heeren
van *Anker*, ten jare 1284 aangegaan, van den *Diefsweg* gesproken
wordt, van welken weg de dijk dus vermoedelijk zijnen naam zal
oatleend hebben. Aan het behouden van dezen dijk lieten de *Staten van*
Holland zich, in het jaar 1587, zoo veel gelegen liggen, dat zij, op
de klagten van *Dijkgraaf* en *Heemraden* van den *Alblasserwaard* en
het land van *Arkel*, wegens hunne onmagt, 20,000 guld. inwilligden,
om dien te verzwaren; want men rekende dat *Holland*, bij inbraak,
wel 70,000 guld. 's jaars aan verponding en andere middelen zoude
missen. Deze dijk is, bij gelegenheid van de inbreuken der boven-
landen, in 1677, gemeten en bevonden 2426 roed. (ruim 8069 ell.)
lang te zijn.

DIEFDIJK, dijkje of kade, in de *Langstraat*, prov. *Noord-Brabant*, langs de westzijde van den *Binnenpolder van Sprang*, bij *Waalwijk*, dienende om het water van *Vrijhoeven-Cappel* uit gemelden polder te weeren.

Deze **DIEFDIJK** staat met zijn noordeinde tegen den *Langstraatschen* zeedijk, bewesten *Sprangslout*, en met het zuideinde tegen den *Loonschen* of *Zuidhollandschen* dijk.

DJEJAWIE, d. in *Oost-Indië*, op het *Sundasche* eil. *Java*, resid. *Passaroewang*, reg. *Bang'il*. — Men treft er eenen ouden vervallen tempel aan.

DIEK (TER-), geh. in de *Nieuwedorperkogge*, prov. *Noord-Holland*, arr. en 3 u. N. O. van *Alkmaar*, kant. en 2 u. Z. O. van *Schagen*, gem. en 10 min. Z. W. van *Nieuwe-Niedorp*; met 8 h. en 40. inw.

DIEKIRCH, voorm. balj. in het toenmalig. hert. *Luxemburg*, van welk bert. het grooth. *Luxemburg* thans een gedeelte uitmaakt. Het had eene zeer onregelmatige gedaante, en grensde N. aan de heerl. *Clerff*, O. aan de *Our*, de heerl. *Stolseburg* en *Brandenburg* er aan het graafs. *Vianden*, Z. aan de heerl. *Moestrof*, *Folkendingen* en *La-Rochette*, W. aan de heerl. *Bourscheid*, het graafs. *Wiltz*, de heerl. *Schudburg* en voor een zeer klein gedeelte aan het *Balj. Bastogne*. Het bevatte de st. *Diekirch*, de d. *Bastendorf*, *Bettendorf*, *Constumb*, *Erpeldingen*, *Gilsdorf*, *Holstum* en *Kautenbach*, thans uitmakende de gem. *Bastendorf*, *Bettendorf*, *Constumb*, *Diekirch* en gedeelten van de gem. *Altscheid* en *Ettelbruck*, bewoond door ruim 6000 inw.

Het balj. **DIEKIRCH** betaalde onder het *Oostenrijksche* bestuur van elke 1000 flor., welke over het *Luxemburgerland* werd omgslagen 10 flor. 17 st. 10 den., met uitzondering der st. *Diekich*, welke daarboven nog 2 flor. 18 st. 6 den. tot eerstgemelde som bijdroeg.

DIEKIRCH, arr., grooth. *Luxemburg*; palende N. en O. aan de *Pruissische* prov. *Rijnland*, Z. aan het arr. *Luxemburg*, W. aan *Belgisch Luxemburg*.

Dit arr. bevat de volgende 6 kantons: *Diekirch*, *Clerff*, *Echternach*, *Osperen*, *Vianden* en *Wiltz*. Men telt er ongeveer 88,000 inw.

DIEKIRCH, kant., grooth. *Luxemburg*, arr. *Diekirch*; palende N. aan het kant. *Vianden*, en aan de *Sure* en de *Our*, die het van de *Pruissische* prov. *Rijnland* scheiden, O. aan het kant. *Echternach*, Z. aan het kant. *Mersch*, W. aan de kant. *Osperen* en *Wiltz*.

Dit kant. bevat de gemeenten: *Diekirch*, *Bastendorff*, *Bettendorff*, *Bourscheid*, *Eremstorff*, *Ettelbruck*, *Feulen*, *Medernach* en *Reisdorff* en daarin ruim 15,000 inw.

DIEKIRCH, kw., grooth. *Luxemburg*, bevattende de steden: *Diekirch*, *Vianden* en *Wiltz*; benevens de volgende 31 plattelandsgemeenten: *Altscheid*, *Alzingen*, *Asselborn*, *Bastendorff*, *Nieder-Beling*, *Bettendorff*, *Bogen*, *Bourscheid*, *Clerff*, *Constumb*, *Eremstorff*, *Esch-aan-de-Sure*, *Eschweiler*, *Ettelbruck*, *Feulen*, *Fouhren*, *Goedendorff*, *Heiderscheid*, *Heinerscheid*, *Hoscheid*, *Hosingen*, *Mecher*, *Medernach*, *Munshausen*, *Neunhausen*, *Putscheid*, *Reisdorff*, *Ober-Wampach*, *Weiss-Wampach*, *Wilwerwiltz* en *Winseler*, en telt daarin ruim 56,000 inw.

DIEKIRCH, dek. in het vic. gen. van *Luxemburg*, bevattende de volgende 19 par.: *Diekirch*, *Bastendorff*, *Bettendorff*, *Bour-*

scheid, Brandenbourg, Eppeldorff, Erpaldingen, Ettelbruck, Ober-Feulen, Gilsdorff, Medernach, Ober-Mertzig, Michelau, Moestrof, Reisdorff, Nieder-Schieren, Schlindermandenscheid, Stegen en Welscheid. Men telt er 18,000 zielen, 19 kerken en 18 kapellen, welke bediend worden door 19 Pastoors en 12 Kapellaans.

DIEKIRCH, gem. in het balj. van *Diekirch*, grooth. *Luxemburg*, arr. en kant. *Diekirch*; palende N. aan de gem. Bastendorf, O. aan Bettendorf, Z. aan Ettelbruck, W. aan Bourscheid.

Zij bevat de st. *Diekirch*, benevens de geh. *Fridbusch* en *Seitert*, en telt 340 h. en 2300 inw., die meest hun bestaan vinden in akker-, tuin- en wijnbouw, alsmede in eenen aanzienlijken handel in leder, laken, steenen en pleister. Behalve de wekelijksche markt, welke Vrijdags gehouden wordt, hebben de inwoners 4 jaarmarkten, welke den 31 Januarij den 21 Maart, den 15 Augustus en den 19 December plaats vinden, die in Augustus duurt 3-dagen de andere slechts éénen dag.

De inw., die allen R. K. zijn, maken eene stat. uit, die tot het vic. apost. van *Luxemburg*, dek. van *Diekirch*, behoort, door eenen Pastoor en eenen Kapellaan bediend wordt. — Men heeft in deze gem. drie scholen, allen in de stad zelve.

De stad *DIEKIRCH*, *DIECKIRCH* of *DIETKIRCH*, ook wel eens *DIEKRICH* gespeld, ligt $\frac{3}{4}$ u. N. van *Luxemburg*, in eene diepe vallei, aan de *Sure*, op eene streek gronds welke oorspronkelijk tot de heerl. *Esch-aan-de-Sure* behoorde. De helft van dezen grond werd in de eerste helft der dertiende eeuw door *WALRAH VAN LIMBURG* echtgenoot van *BARBARISSE Gravin van Luxemburg* aangekocht, het overige kwam, insgelijks door aankoop, een weinig later, onder zijnen zoon *HENDRIK II*, aan *Luxemburg*. Zij werd, in het jaar 1320, toen zij nog maar uit eenige geringe hutten bestond, door *JAN I*, bijgenaamd *den Blinde*, Hertog van *Luxemburg*, tot eene stad verheven en met muren bevestigd, en verhieft zich langzamerhand zoodanig, dat hare stedelijke regten, in het jaar 1390, door den Markgraaf *Joost* werden uitgebreid. In het jaar 1688 werden de vestingwerken door de Franschen vernield, waardoor de stad sedert geheel open bleef.

Men heeft er twee markten, alsmede nog een ruim plein, door welke het gebouw van het seminarium van de stad gescheiden is, voorts, behalve eenige zijstraten, eene zeer breede, fraaije straat, welke in hare geheele lengte met eene dubbele rij lindenboomen beplant is.

Het Stadhuis, op het *Marktplein*, is een doelmatig ingerigt gebouw van twee verdiepingen.

De Kerk, in de nabijheid van het Stadhuis, heeft eenen spitsen toren, en is, naar het gevoelen der oudheidkundigen, gebouwd op de grondslagen van eenen Heidenschen tempel.

Er bestaat hier ook een R. K. Seminarium, voor het apost. vic. van *Luxemburg*, aan de Noordwestzijde der stad en is gevestigd in een gebouw, dat voor eeuwen een klooster der Tempeliers geweest is. Het is door hooge muren omgeven en bevat eene eigen kapel.

DIEKIRCH is de geboortepl. van den Letterkundige *PIETER PENNINGER*, † in 1636.

In het jaar 1593 werd deze stad door *FILIPS*, Graaf van *Nassau*, belegerd, die echter, door de manmoedige verdediging der burgers, zich genoodzaakt zag, af te trekken.

In Januarij 1841, leed *DIEKIRCH* even als eenige andere plaatsen van het grooth. veel schade door de overstromingen, die de hooge

waterstand en de ijsgang destijds veroorzaakten. Te dier gelegenheid legden twee jeugdige stedelingen, PIETREK NIEWMAN en HUNAY REKINS, hunne edele menschlievendheid aan den dag, door den Postillon van de brievenmaal, die op weg, met kar en paard tusschen de drijvende ijschotsen geraakt was, en, dese verlaten hebbende om zijn eigen leven te redden, zich in den uittersten nood bevond, met levensgevaar te hulp te snellen en behouden op het droog te brengen.

DIEL (TEN-), geh. in *Hunsingo*, prov. *Groningen*. Zie *DEN (DE)*.

DJELAK; kl. riv. in *Oost-Indië*, op het *Sundasche* eil. *Java*, resid. *Passaroevang*, die met eene noordoostelijke rigting in de *Straat van Madura* uitloopt.

DIELFSMEER, pold. in *Kennemerland*, prov. *Noord-Holland*, arr. *Haarlem*, kant. *Beverwijk*, gem. *Uitgeest-en-Marken-binnen*; pakkende W., N. en O. aan den *Dorgeesterpolder*, Z. aan de *Goestmeer*.

Dese pold. is eigenlijk een meer, dat in het jaar 1630 drooggemalen is, beslaat 18 bund. 10 v. r. 20 v. ell., bevat slechts eene boerderij, en wordt door eenen watermolen van het overtollige water ontlast. Het polderbestuur is in handen van eenen persoon, die er bijna geheel eigenaar van is.

DIELINGS, dat gedeelte van het *Alkmaardermeer*, in *Kennemerland*, prov. *Noord-Holland*, hetwelk tusschen den pold. *Westwoude*, den *Kogerpolder*, de *Schermeer* en het eil. *Saikerley* besloten ligt.

DIELY, oud d. in *Oost-Indië*, op het eil. *Timor*, dat tot de *Zuidwester-Eilanden-van-Banda* behoort.

DIRLYSHURKT, geh. in de *Meijerij van 's Hertogenbosch*, kv. *Kempenland*. Zie *DIRLISHURKT*.

DIEM, water in *Amstelland*, prov. *Noord-Holland*, dat vrij vischrijk is, en zich verbreedt, naarmate het meer het *IJ* nadert. Het nam vroeger zijnen oorsprong gedeeltelijk door de *Rijkerssloot*, nu de *Weespervaart*, uit het *Watergraafsmeer*, en gedeeltelijk uit het *Bijlmermeer*; maar, nadat de gezegde meren bedijkt zijn, alleen uit de *Muiders-Trekvaart*, want het heet tot aan de *Vinkenbrug* de *Korte Diem*. (Zie het art. *DIEM (KORTE)*). De eigenlijke *DIEM*, aan de gezegde brug beginnende, loopt eerst noordwaarts, dan oostwaarts en eindelijk weder noordoostwaarts, stoot tegen den *Muiderszeedijk* en ontlast zich door de *Diemerdammersluis* in het *IJ*.

DIEM, naam, in de wandeling veelal aan het d. *DIDAN*, in het graf. *Berg*, prov. *Gelderland* gegeven. Zie *DIDAN*.

DIEM (KORTE) of *SLOCETER*, water in *Amstelland*, prov. *Noord-Holland*, dat zijn water ontvangt uit de *Ringsloot van het Bijlmermeer*, tusschen het *Varkenseiland* ten W., en het *Stammerdijkje* ten O. doorloopt, en bij de *Vinkebrug* den naam van *DIEM* aanneemt.

DJEMBRANA, vorst. in *Oost-Indië*, op het *Sundasche* eil. *Balië*, de hoofdpl. heet mede *Djembrana*. Zie het volgende art.

DJEMBRANA, st. in *Oost-Indië*, op het *Sundasche* eil. *Balië*, vorst. *Djembrana*, waarvan zij de hoofdpl. is. — Vroeger stond hier een paleis, waarvan nog slechts de poort tot een zegeteeken is staan gebleven.

DIEMEN, voorn. d., thans eene b. in *Amstelland*, prov. *Noord-Holland*, arr. en 1½ u. O. ten Z. van *Amsterdam*, kant. en 2 u. N. W. van *Weesp*, gem. *Diemen-en-Diemerdam*. Zij ontleent haren naam van de *Diem*, welke op eenigen afstand van dit d. stroomt.

De Hervormde kerk, welke hier vroeger plagt te staan, was vóór de *Reformatie* aan de *H. Maagd* toegewijd. De *pastorie* werd destijds beurtelings door den *Paus* en den *Proost van Oud-Munster* vergees.

De kerk was oudtijds met een orgel en met fraaijs kapellen voorzien, van welke eene, toen zij bij de Herv. in gebruik was, tot eene consistorie en kerkmeesterskamers diende; het gewelf was beschilderd met de verbeelding van eenige oude voorzeggingen en van de vervulling daarvan in den persoon des Zaligmakers. Het kerkhof werd even als de grond van de kerk, voor allerheiligst gehouden, waarom vele Amsterdammers er de graven voor ongemeen hooge prijzen kochten. De klokken, welke hingen in den toren, die eene hooge spits had, waren, zoo men zeide, door den Paus zelven gewijd, waardoor de R. K., die veel langer dan op andere plaatsen, bij het begraven hunner afgestorvenen, lieten luiden. Deze kerk, die reeds jaren lang bouwvallig was, is afgebroken en in plaats daarvan eene nieuwe te Diemerbrug gebouwd. De zerken, de ondervoet der zij- en achtermuren, het knekelhuis en het klokhuis, is het eenige wat nog van de kerk over is, terwijl het kerkhof, van voren door een hek afgesloten; nog tot begraafplaats dient. Achter het kerkhof en ten Z. is nog, door het overschot der boomen en sloten, de plaats kenbaar van den tuin, achter de predikantswoning, welke, dewijl zij zeer vervallen was, en geene huizen onmiddellijk daarbij stonden, in het jaar 1770 afgebroken is, terwijl erstijds aan de Weespervaart eene nieuwe pastorie gebouwd werd. — Er is te DIEMEN eene dorpschool.

DIEMEN is de geboorteplaats van den Natuurkundige JOHANNES BUIJS, geb. 24 Junij 1764, † 28 Augustus 1858.

DIEMEN was, met de onderhoorigheden, thans de gem. *Diemen-en-Diemerdam* uitmakende, eene heerl., die eerst aan den Bisschoppelijken stoel van Utrecht en daarna aan de Graven van Holland leenroerig was. Deze heerl. werd weleer door Heer GISSBRECHT VAN ANSTEL, den tweede van dien naam, bezeten, die haar, in het jaar 1225, benevens Muiden en Weesp, met de tollén en visscherijen, voor dertig ponden 's jaars, voor altijd van Otto II, den vier en dertigsten Bisschop van Utrecht, verkreeg, en even daarin, als in alle andere dorpen, van Amstelland het gebied voerde. Toen echter GISSBRECHT III, Heer van Amstel, in het jaar 1296, mede deel had aan den moord van Graaf FLORIS V, en deswege buiten 's lands moest vlugten, werd DIEMEN, met alle dorpen in Amstelland, verbeurd verklaard en bij de grafelijkheid ingelijfd, waarin het is gebleven tot den 18 October 1751, als wanneer de stad Amsterdam het, voor eene som van 10,500 guld., van de Staten van Holland kocht, zoo als zij het thans nog besit.

In het jaar 1572 werd het d. DIEMEN door het Staats krijgsvolk, onder WILLEM VAN LUMBY, Graaf van der Mark, gedeeltelijk afgebrand, in welk lot onder anderen ook de kerk deelde. Ten tweedemale werd dit d. een prooi der vlammen, in het jaar 1652, wanneer het schoutshuis, benevens eenige huizen van partikulieren, zija afgebrand, bij welke gelegenheid ook eenige privilegiebrieven vernield zijn.

DIEMEN (AFLOOP-NAAR-), geh. in *Amstelland*, prov. *Noord-Holland*, arr. en $\frac{1}{2}$ u. O. van *Amsterdam*, kant. en $1\frac{1}{2}$ u. N. O. van *Weesp*, gem. *Diemen-en-Diemerdam*, $\frac{1}{2}$ u. N. van *Diemen*, waartoe het behoort. — Het bestaat thans slechts uit een vervallen herbergje, Pampuszigt genaamd.

DIEMEN (OVER-); b. in *Amstelland*, prov. *Noord-Holland*, arr. en $1\frac{1}{2}$ u. O. Z. O. van *Amsterdam*, kant. en 1 u. N. W. van *Weesp*, gem. *Diemen-en-Diemerdam*, in den School- en Hopmanspolder, langs de zuidzijde der Diem.

Deze veeler zeer schoone b., waarin vroeger vele rijke lieden vonden, onderscheidene fabrieken, scheepstimmerwerven, enz. waren, is thans zeer vervallen, vooral sedert het droogmaken der Diemermeer en het verplaatsen der R. K. kerk naar Diemerbrug; ook had men er vroeger eene school, waarvan de pold., waarin deze buurt staat, zijnen naam ontleent.

DIEMEN-EN-DIEMERDAM, gem., in *Amstelland*, prov. *Noord-Holland*, arr. *Amsterdam*, kant. *Weesp* (10 k. d., 5 m. k., 8 s. d.); palende N. aan de gem. Amsterdam en het IJ, N. O. aan het IJ, O. aan Muiden, Z. aan Weesperkarspel-en-Hoog-Bijlmermeer en aan Bijlmermeer, W. aan Ouder-Amstel, Watergraafsmeer, Nieuwer-Amstel en Amsterdam.

Deze gem. wordt in 4 wijken verdeeld, als: Outerdorp, Buitenkerk, Bevenkerk en Over-Diemen. Zij bevat het d. Diemerbrug, benevens de b. Diemen en Overdiemen, alsmede de geh. Diemerdam en Vierhuizen, beslaat eene oppervlakte van 1461 bund. 24 v. r. 76 v. ell., telt 114 h., bewoond door 159 huisgezinnen, uitmakende ruim 800 inw., die meest hun bestaan vinden in landbouw en warmoezierdertj. Oudtijds gaf de scheepbouw hier vele handen werk, hetwelk thans echter geheel vervallen is; ook woonden er vele voorname reeders tot de walvischvangst. Er waren wasbleeken en eene wolwasscherij; ook had men er een kruidmolen, ter plaatse waar naderhand eene traankookerij en nog later eene steenbakkerij bestaan hebben: doch van dit alles is niets meer te vinden zijnde de gebouwen afgebroken en de grond tot moesland gebruikt.

Deze gem. heeft lage, darrige of veenlanden, waarvan eenigen, die dijkpligtig zijn, reeds aanmerkelijk tot verhooging van den Diemerdijk zijn vergraven. Zeer waarschtijlijk zijn de lantien dezer gem. vroeger met bosch bezet geweest, aangesien men er, onder het graven, seer dikwijls boomen ontdekt heeft, welke, om hunne taaiheid, alleen tot rietdekkerswerk gebruikt worden. Zij liggen allen zodanig, dat men kan besluiten, dat zij door eenen storm en hoogen vloed uit het N. W., voor deze gem. altoos zeer gevaarlijk, losgespoeld en nedergesmeten zijn geworden. Men heeft er zeer goede weilanden, waarvoor groote sommen betaald worden. Er is ook zeer goede jagt op watersnippen en eendvogels. De visscherij is er niet minder rijk; men vangt er de smakelijkste baars, paling en karper, welke allen door de liefhebbers zeer hoog geschat worden.

De Herv., die hier ruim 800 in getal zijn, behooren tot de gem. *Diemen-en-Watergraafsmeer*. — De R. K. tot de stat. van *Diemerbrug*.

Er zijn in deze gem. 2 scholen. — Ook heeft men er vier kerkhoven, als: één voor de Protestanten, één voor de R. K. in de gem.; één zeer uitgestrekt voor de Nederduitsche Israëlitische gem. te Amsterdam en een partikulier kerkhof aan de Weespervaart, dat bijna uitsluitend voor Amsterdammers dient.

Er liggen in deze gem. nog vele overblijfselen van de batterijen hier in het jaar 1787 opgeworpen, die nog van wege den lande worden onderhouden, als: aan Immetjeshorn, aan den Afloop-naar-Diemen, te Diemerdam, aan de Vinkebrug en aan den *Stammedijk*.

Deze gem. is zeer dikwijls door hooge watervloeden getsisterd. Zoo word zij, bij den Juliaansvloed van 1164, geheel overstroemd; de meeste bewoners werden met schuitjes van de daken hunner huizen gehaald, terwijl een groot gedeelte door het water werden verzwolgen. — In 1210 trof haar hetzelfde ongeluk, en honderden van menschen ver-

drooken. — In 1477 is zij, door eenen doorbraak in den dijk, overstromd, en daarin onderscheidene wielen gespoeld. — In 1509 brak de Diemerdijk door, en Amsterdam leed bij dezen doorbraak zeer veel. — In de jaren 1516 en 1530 brak die dijk weder op onderscheidene plaatsen door, waardoor het land onder water werd gezet. — In 1570 braken, bij eenen sterken springvloed uit het N. W., dertien gaten in den Diemerdijk, zettende niet alleen deze geheele gemeente, maar ook gedeeltelijk Amsterdam onder. — In 1610 was het water zoo hoog, dat het over den dijk liep, de gemeente overstroomde en alle de kelders te Amsterdam, tot aan de Warmoesstraat, onder water zette, terwijl een gat, van eenige roeden, in den Diemerdijk geslagen werd. — In 1621 waaide al het paalwerk van den Diemerdijk omver, terwijl het water als eene zee er over heen liep en het land overstroomde. — In 1631 brak die dijk weder door; het water overstroomde deze gemeente, alsmede de Diemermeer, en liep te Amsterdam tot op den Dam. — In de jaren 1665, 1675 en 1682 werd deze gem. nogmaals overstroomd. — In 1702 vielen weder onderscheidene gaten in den dijk en liep het land onder water. — In 1717 vloede het water over den dijk, en deed de polders onderloopen. — In 1752 kwam er in het paalwerk ook het bekende gewormte, dat het geheel doorknaagde, en den dijk in het uiterste gevaar bragt. — Dikwijls na en voor deze tijden zijn er hooge vlooden geweest, die geheel de gemeente dreigden onder te zetten; doch door Gods goedheid en menschelijke hulp, werd het gevaar gekeerd, zoo als, onder anderen, in de hooge vlooden van 1790 en 1792 plaats had.

In het jaar 1576 werd deze gem. door het krijgsvolk afgeloopt en het weinige, dat overbleef, geroofd. — In 1787 heeft zij eerst door de troepen van den Staat en naderhand door den inval der Pruiszen, om welken te keeren het land onder water gezet was, veel geleden.

Het wapen van DIEMEN-EN-DIEMERDAM bestaat uit een groen veld, met eenen dwarsbalk van zilver, waarop drie zwemmende eenden van natuurlijke kleur.

DIEMEN-EN-WATERGRAAFSMEER, kerk. gem., prov. Noord-Holland, klass. van Amsterdam, ring van Weesp.

DIEMEN was, sedert het jaar 1593, met de gem. *Ouderkerk-aan-den-Amstel* gecombineerd, toen het, in het jaar 1607, daarvan afgescheiden werd, en tot eersten Predikant bekwam DANIEL PLANGIUS, die er in Junij 1608 bevestigd werd, en zich, in den winter van datzelfde jaar, tot Rector der Latijnsche school te Delft beroepen zag, waar hij in het jaar 1618 overleed. Nadat, tusschen de jaren 1626 en 1629 de Diemermeer of Watergraafsmeer bedijkt was, zijn de inw. van die bedijking ook met die van *Diemen* kerkelijk vereenigd, om de gem. DIEMEN-EN-WATERGRAAFSMEER te vormen. Thans telt deze gem., die ééne kerk te Diemerbrug heeft, 900 zielen. Het beroep geschiedt door den kerkeraad, met agreatie van de Regering van Amsterdam.

DIEMERBROEK, heerl. in het *Groot Waterschap van Woerden*, prov. Zuid-Holland, arr. Leyden, kant. Woerden, gem. *Papekop-en-Diemerbroek*; palende N. aan het oosteinde van Waarder, O. aan Kromwijk, Z. aan de noordzijde van Oudewater; W. aan Papekop.

Zij bevat de b. Diemerbroek, benevens eenige verstrooid liggende h., beslaat eene oppervlakte van 395 bund. 99 v. r. 29 v. ell., telt 19 h. en 126 inw., die meest hun bestaan vinden in den Landbouw.

De Herv., die hier 56 in getal zijn, en de R. K. 70 in getal, behooren allen kerkelijk onder de naburige stede Oudewater; er bestaat

eene openbare school, waarvan ook een gedeelte van de *Ruige Weide* gebruik maakt.

De b. **DIEMERBOEK** ligt 7½ u. O. Z. O. van Leyden, kant. en 1 u. Z. Z. W. van Woerden.

Deze heerl., die vroeger leenroerig was aan het kapittel van Oud-Munster te Utrecht, is sedert onheugelijke tijden met Papekop tot ééne heerl. vereenigd. Zie voorts **PAPEKOP-EN-DIEMERBOEK**.

DIEMERBRUG, d. in *Amstelland*, prov. *Noord-Holland*, arr. en 1 u. O. Z. O. van *Amsterdam*, kant. en 1½ u. W. N. W. van *Weesp*, gem. *Diemen-en-Diemerdam*, ½ u. Z. van Diemen, aan de groote vaart naar Utrecht in den weg van Amsterdam naar Weesp en Muiden.

DIEMERBRUG was eertijds maar een gering buurtje, dat echter sedert het jaar 1640, toen de vaart van Amsterdam naar Muiden en Weesp werd bruikbaar gemaakt, aanmerkelijk in bloei toenam, en is, zoo wegens hare ligging als door den doortogt van rijtuigen en schepen, zeer aangenaam; terwijl men, in het jaar 1786, de R. K. kerk van Over-Diemen en, eenige jaren later, de Herv. kerk van Diemen derwaarts verplaatst heeft.

Men heeft, in de kom van het d., vele herbergen, van welke eene tot *Regthuis* dient.

De Herv. kerk, die hier bezuiden de dubbele valbrug gebouwd is, even voordat die, welke vroeger te Diemen stond, afgebroken werd, is niet groot, maar net, en heeft een houten lantaarntoortje met uurwerk. De pastorie, die aan de Weespervaart staat, is een goed vierkant gebouw met eenen kleinen tain.

De R. K. kerk, in het jaar 1786, aan het westeinde van het dorp, gebouwd, ter vervanging van die, welke voorheen te Over-Diemen gevonden werd, is aan den H. Petrus in zijne banden toegewijd en een zeer fraai gebouw. De pastorie ligt er vóór, het kerkhof er achter.

De dorpschool, aan de Weespervaart, is in het jaar 1840 geheel nieuw opgetimmerd.

DIEMERDAM, voorm d. in *Amstelland*, prov. *Noord-Holland*, arr. en 1½ u. O. van *Amsterdam*, kant. en 1 u. N. W. van *Weesp*.

Het strekte zich zeer ver in zee uit, en het is bewezen, dat het zoo nabij *Waterland* was gelegen, dat men met eene plank of pols van hier naar *Durgerdam* kon komen; ook bediende de *Pastoor* van dit laatste d. tevens de kapel, welke destijds te **DIEMERDAM** stond. Behalve deze kapel, waarnaar het veld, waarop zij stond, nog het *Kapelleland* genaamd wordt, had men er onderscheidene huizen en boerderijen, die allen door het water zijn verzwolgen. Ook vindt men aangeteekend, dat er in het jaar 1463 nog onderscheidene morgen lands bij de *Diemerdammersluis* lagen. Thans is van dit geheele d. nog één huis over, dat op den dijk staat, en het *Huis Diemerdam* genoemd wordt.

DIEMERDAM (SLUIS-TE-), sluis in den *Diemerdijk*, in *Amstelland*, prov. *Noord-Holland*. Zie **DIEMERDAMMERSLUIS**.

DIEMERDAMMERPOLDER, onbehuise pold. in *Amstelland*, prov. *Noord-Holland*, arr. *Amsterdam*, kant. *Weesp*, gem. *Diemen-en-Diemerdam*; palende N. en O. aan den *Diemerdijk*, Z. O. aan den verdrinken Noord-polder, Z. aan de *Muidervaart*, Z. W. aan den *Hopmanspolder*.

Deze pold. staat onder het hoogheemraadschap van *Zeeburg-en-den-Diemerdijk*.

DIEMERDAMERSLUIS, anders genaamd de **SLUIS-VAN-CLAAS-JACOBZ**, sluis of liever duiker, met twee vlottende deuren, in den *Diemerdijk*, in *Amstelland*, prov. *Noord-Holland*.

Van deze sluis wordt reeds in het jaar 1402 gewag gemaakt, hebbende toen reeds de stad Amsterdam, niet alleen de cijns te Diemen, maar ook het veer en de **SLUIS-TE-DIEMERDAM**, van de grafelijkheid in pandschap bekomen, welke pandschap wederom tegen andere goederen werd afgelost, in het jaar 1409.

In het jaar 1594 werd, op den Diemerdam, eene nieuwe houten sluis gelegd; eerst de **SLUIS VAN CLAAS JACOBZ**, en naderhand de **DIEMERDAMERSLUIS** genaamd. Wat later vond men geraden eene dergelijke sluis te leggen in den dijk, die eerst de **ABCOUDERSLUIS** en naderhand, omdat ze van weinig of geen nut was, de **KOSTVERLOORERSLUIS** genoemd werd. Deze sluis werd, in het jaar 1567, vernieuwd, en in 1599 besloot men dezelve wijder en van steen te maken, en tegelijk de **KOSTVERLOORERSLUIS** te stoppen, hetgeen kort daarna geschiedde. Men was echter nauwelijks aan den arbeid, ten minste het werk was nog niet afgedaan, of er ontstond geschil over het dragen der kosten, tusschen die van 't Gein, onder Weesperkerspel, en die van Over-Diemen: welk geschil door Dijkgraaf en Heemraden van Amstelland, als goede mannen, in het jaar 1601, beslist werd; wordende de gedane uitspraak, in het jaar 1604, door den Hove van Holland bekrachtigd. Volgens diezelfde uitspraak wordt deze sluis onderhouden door Weesp, Weesperkerspel, Abcoude, Over-Diemen met Bovenkerk en Nigtevegt, welke allen hun overtollig water door de Diem en deze sluis in het IJ moeten loozen, en Geïntresseerden in de **DIEMERDAMERSLUIS** genaamd worden. Ook hebben zij het onmiddellijk bewind daarover, hetwelk jaarlijks bij beurten aan twee dezer vijf districten wordt opgedragen, te weten aan Weesp met Overdiemen, aan Weesperkerspel met Bovenkerk en aan Nigtevecht met Abcoude. De betaling tot het onderhoud daarin geschiedt in dezer voege: Abcoude een vierde, Weesperkerspel en Diemen ieder een achtste; tot de andere helft draagt Weesp met 850, Weesperkerspel met 1200, Abcoude met 2100, Diemen met 650 en Nigtevecht met 200, en dus te samen met 5000 morgen; wordende de jaarlijksche rekening door den Secretaris en Penningmeester, den eersten Woensdag in November gedaan.

DIEMERDIJK, dijk in *Amstelland*, prov. *Noord-Holland*, zich van Zeeburg tot aan Muiderberg, langs het IJ uitstrekken, en dienende ter beschutting van Amstelland.

DIEMERMEER, gem. en bedijking in *Amstelland*, prov. *Noord-Holland*. Zie **WATERGRAAFSCHER**.

DIEMERPOLDER, pold. in *Amstelland*, prov. *Noord-Holland*; arr. *Amsterdam*, kant. *Weesp*; palende N. W. aan de Gemeene-waarschappij, N. O. aan den Buitendijkschenpolder, O. aan den Diem, Z. aan de Weespervaart, W. aan den ringdijk van het Diemermeer.

Deze pold. wordt door molens op de Diem van het overtollige water ontlast.

DIEMERWEG, weg in *Amstelland*, prov. *Noord-Holland*, loopende van Diemen naar de Diemerbrug. Hij is ruim $\frac{1}{2}$ u. lang. In dat gedeelte van Diemerbrug, hetwelk langs dezen weg is gebouwd, is een tol voor rijtnigen; overigens liggen langs de westzijde van den **DIEMERWEG**, onderscheidene boerenplaatsen.

DJENOES, d. in *Oost-Indië*, op het *Sundasche* eil. *Java*, resid. *Djoejokarta*.

DJENOPONTO, riv. in *Oost-Indië*, op het *Sundasche eil. Celebis*, op den *Zuidelijksten landtong*, met eene *Zuidelijke rigting* in de *Zee van Java* uitlopende.

DIENTHER, d. in de *Meijerij van 's Hertogenbosch*, kw. *Maasland*, prov. *Noord-Brabant*. Zie *DIETHER*.

DIEP (GOESCHE-), voorm. water in *Zeeland*, tusschen *Zuid-Beveland* en *Wolfaartsdijk*. Zie *GOESCHE DIEP* (1).

DJEPAN, distr. in *Oost-Indië*, op het *Sundasche eil. Java*. Zie *DJIPANG*.

DIEPEN, verkorte naam van het d. *DIEPENHEIM*, in *Twenthe*, prov. *Overijssel*. Zie *DIEPENHEIM*.

DIEPENBROEK, havez. in het graafs. *Zutphen*, prov. *Gelderland*, kw., distr., arr. en 3 u. O. van *Zutphen*, kant. en $\frac{1}{2}$ u. O. ten N. van *Lochem*, gem. en $1\frac{1}{4}$ u. van *Laren*.

Zij wordt thans in eigendom bezeten door den Heer *HUBERT*, woonachtig op den huize de *Gloese*.

DIEPENDAAL, onderafdeeling van *Nieuw-Maarsseveen*, in het *Nederkwartier* der prov. *Utrecht*, arr. *Utrecht*, kant. *Maarssen*, gem. *Maarsseveen*.

DIEPENDAALSCHEDIJK, rijweg in het *Nederkwartier* der prov. *Utrecht*. Die van den *Vechtdijk* achter *Maarssen* om, en door *Nieuw-Maarsseveen* loopt tot de plaats alwaar hij weder op den *Vechtdijk* uitkomt, om dat de d. *Maarssen* en *Nieuw-Maarsseveen* niet aan de *Vecht* met rijtuig bereden kunnen worden, maar alleen met trek- of jaagpaarden. — De *DIEPENDAALSCHEDIJK* ontleent zijnen naam van eene onderafdeeling van *Nieuw-Maarsseveen*, die *Diependaal* genaamd wordt (zie het voorgaande artikel) en is een aangename wandel- en goede rijweg. Van dien dijk kan men recht uitgaan naar den *Maarsseveenschen Vaartdijk*.

DIEPENDORST, ook wel *DIEPENHORST*, oude naam van het d. *Oudorp*, op het eil. *Goedereede*, prov. *Zuid-Holland*. Zie *OUDBORP*.

DIEPENDORST (HET-OUDE-LAND-VAN-), op het eil. *Goedereede*, prov. *Zuid-Holland*. Zie *DIEPENHORST (HET-OUDE-LAND-VAN-)*.

DIEPENHEIM, gem. in *Twenthe*, prov. *Overijssel*, arr. *Deventer*, kant. *Goor* (2 k. d., 11 m. k., 3 s. d.); uitmakende het voorm. registerambt *DIEPENHEIM* en palende W. en N. aan de gem. *Markelo*, O. aan *Ambt-Delden* en *Haaksbergen*, Z. aan de *Geldersche gem. Nede* en *Borculo*.

Zij bevat het plattelandstadsje *Diepenheim*, de buurs. *Kerspeld-Diepenheim*, *Markvelde*, *Peckedam*, *Schipbeekshuizen*, *Weldam* en *Wester-Vlier*. Ook heeft men er de landgoederen het *Huis te Diepenheim*, *Nienhuis*, *Warmelo* en *Westervlier*. *DIEPENHEIM* beslaat, volgens het kadaster, eene oppervlakte van 2676 bund., telt 220 h., bewoond door 256 huisgezinnen, uitmakende ongeveer 1400 inw., die meest hun bestaan vinden in den landbouw. Men heeft er ook eene weefschool en 1 *calicotfabriek*.

De *Herv.* die hier ruim 1200 in getal zijn, maken eene gem. uit, die tot de klass. van *Deventer*, ring van *Enschede* behoort.

Toen in het jaar 1601, de *Pastoor* van *DIEPENHEIM* van zijn ambt onziet was, nadat hij den 19 November van dat jaar, verklaard had zich niet aan de *Reformatie* te willen onderwerpen, werden die van *DIEPENHEIM*, door de klass. van *Deventer* aangeschreven, dat zij binnen den tijd van eene maand iemand als *Hervormd leeraar* zouden beroepen,

(1) De overige met *DIET* zamengestelde woorden, zoek men even zoo op de woorden van onderscheiding.

zoo niet, dat als dan door de klass. nevens den Drost, een ander hier ter plaatse gesteld zoude worden. Dit beroep had evenwel zulk eenen schielijken voortgang niet: de reden hiervan schijnt te zijn geweest, dat men destijds niet wel onderrigt was, van de juiste hoeveelheid kerkgoederen, welke te voren alhier gestrekt hadden ten voordeele van de pastorie; men was daardoor als nog buiten staat, om aan den Predikant behoorlijk onderhoud te bezorgen. Dus heeft de Hervormde gem. te dezer plaatse, geen eigen Leeraar gehad voor het jaar 1618, maar is het eerst en wel van 1602 tot 1604, bediend geworden door JOHANNES BURANUS, die ten jare 1602 te Goor beroepen was, zoo dat de gem. van DIEPENHEIM, in die jaren met die van Goor vereenigd is geweest. Ten jare 1603, verzocht DIEPENHEIM wel bij de Deventersche klass. ontslagen te worden van de kerkvereeniging met Goor en om een eigen Leeraar te mogen hebben; dan hierop werd uit naam der klass. geantwoord, dat deze kerkvereeniging zoo lang duren zoude tot zij eenen anderen Predikant hadden. Intusschen schijnen Borgmannen, Goedsheeren en Schepenen van DIEPENHEIM, alles aangewend te hebben, om JOHANNES BURANUS bij deze gem. buiten beroep te stellen, waartegen de klass. van Deventer hun in de maand April ernstig deed waarschuwen en vermanen, dat zij den Goorschen Leeraar, welke met advies van Heeren Gedeputeerden hun als Leeraar was toegevoegd, niet eerder uit zijnen dienst hadden te ontslaan, voor dat een andere door hen aan de klass. voorgesteld en tevens bewezen was, dat er genoegzame middelen bestonden, om eenen eigen Predikant te onderhouden. Men wendde dus in het vervolg alle vlijt aan, om het beheer van de kerkgoederen der pastorijen en vikarijen op eenen beteren voet te brengen, hetgeen eenig goed gevolg schijnt te hebben gehad, althans den 19 September des jaars 1604, was JOHANNES BURANUS alleen Predikant te Goor, en van de gem. te DIEPENHEIM geheel ontslagen. Hierop was men met allen ernst bedacht, om DIEPENHEIM van eenen eigen Leeraar te voorzien; men diende te dien einde, in het midden des jaars 1605, ook verzoeken bij de Gedeputeerde Staten der prov. Overijsel in, om onderhoud voor den Predikant en behoorlijke inrigting van zijne woning. Dan de inval van den Markgraaf SPINOLA, welke in de maand Augustus deszelfden jaars Oldenzaal en Lingen, voor den Koning van Spanje bemagtigde, was oorzaak dat de gem. van DIEPENHEIM, nog eenen geruimen tijd zonder Leeraar bleef. Meest alle Predikanten op het platte land, zoo van Twenthe als Zalland, door den voorspoed van Spanjes wapenen verschrikt, werden genoodzaakt hunne gem. te verlaten. Met het sluiten van het twaalfjarig bestand, ten jare 1609, zocht men wel de vervallene zaak te herstellen, hetgeen ook bij deze en gene kerk meer of min gelukte, dan de aanstelling van nieuwe Leeraren ging bij de meeste langzaam voort, zoo dat, op de klass., gehouden te Deventer, ten jare 1612, slechts twee Predikanten uit Twenthe verschenen, een namelijk van Goor en een van Markelo, welke in hetzelfde jaar te dier plaatsen beroepen waren. — DIEPENHEIM bleef ondertusschen herderloos tot in het jaar 1618; men had wel ten jare 1616, zekeren HUGO GALLUS tot Leeraar dezer gemeente beroepen, doch omdat deze verdacht gehouden werd, den Remonstranten toegedaan te zijn, werd zijn beroep door de klass. van Deventer afgekeurd. Men beriep daarop eenen anderen leeraar, ELBERTUS WESTENBERG, dan ook dit beroep werd door evengemelde klass., den 11 Maart 1618, omdat hij door de klass. noch onderzocht, noch goedgekeurd was en om nog andere gewigtige redenen, onwettig verklaard. Na dat hij echter,

den 19 Augustus 1618, voor de klass. te Hellendoorn zelve, zijn beroep voor onwettig had erkend, verscheenen op den 15 September deszelfden jaars, voor de klass. van Deventer twee afgevaardigden, uit naam der Borgmannen, Burgemeesteren en gem. van DIEPENHEIM, ten einde eene nieuwe voorstelling en beroeping voor den persoon van ELBERTUS WESTENBERG bij de Gedeputeerden der klass. in te brengen, welke gelezen zijnde, in haren beschreven vorm goed en wettig werd erkend. Waarop ELBERTUS WESTENBERG, na zich van alle verdenking van Arminianerij gezuiverd en de Hervormde Leer aangenomen te hebben, als Leeraar bij deze Gemeente is goedgekeurd en in de dienst bevestigd, madat mede zijn beroep de goedkeuring van den Landdrost van DIEPENHEIM en HAAKSBERGEN had verworven; zoodat de eerste Hervormde Leeraar alhier, in vereeniging met Goor, is geweest JOHANNES BURANUS, beroepen in 1602, vertrokken in 1604 en na de scheiding dier gem.; ELBERTUS WESTENBERG, bevestigd, 15 September 1618, † 11 Julij 1624. Onder de later alhier gestaan hebbende Predikanten vinden wij vermeld SAMUEL MEILING, die in het jaar 1742 beroepen werd en tien jaren later tot Hoogleeraar in de Godgeleerdheid en Predikant te Lingen werd aangesteld, en HERRANUS SCHOLTEN, die den 15 December 1755 alhier beroepen werd, en in het jaar 1763 als Hoogleeraar in de Godgeleerdheid en Predikant naar Leyden vertrok. Het beroep geschiedt door den Kerkenraad, met medestemming van de Regering en Borgmannen.

De R. K., die hier 130 in getal zijn, behooren tot de stat. van *Olst*. — De Israëlieten, van welke men er 25 telt, worden tot de gem. van *Deventer* gerekend.

Men heeft in deze gem. twee scholen: als ééne te Diepenheim en ééne te Markvelde.

Deze gem. staat reeds vroeg als eene heerl. en vrij riddertijk goed bekend, met hooge en lage jurisdictien. Met zekerheid echter kan niet gemeld worden, wanneer DIEPENHEIM zoodanig eene heerl. geworden is. In eene *Stam-Chronyk* der Heeren, welke deze landstreek als onafhankelijk eigendom bezeten en bestuurd hebben (1), vindt men den naam van eenen BERNARDUS, Heer van DIEPENHEIM, welke teffens, uit kracht eener gifte des Keizers, Heer van *Ahuis* was. Deze was overgrootvader van zekerer OTTO, Heer dezer heerlijkheid, die reeds sedert het begin der dertiende eeuw gehuwd was, waaruit blijkt, dat DIEPENHEIM reeds in het midden der twaalfde eeuw eene bijzondere heerl. is geweest, ja zelfs lang voor dien tijd en dus in de elfde eeuw, daar men leest, dat deze BERNARDUS de heerl. van DIEPENHEIM van zijne voorouders geerfd heeft. — Zoo deze heerlijkheid zich eertijds niet verder heeft uitgestrekt, dan later de parochie groot was, hetgeen wel waarschijnlijk is, dan is zij te voren kleiner geweest, dan het latere rigterambt; en ging toenmaals ten O. niet verder dan tot den wattermolen, welke in het begin der dertiende eeuw, als de grensscheiding van DIEPENHEIMS parochie werd vastgesteld. — BERNARDUS, dien wij het eerst, als Heer van DIEPENHEIM, vermeld vinden, liet deze heerl. na aan zijnen zoon WOLBERTUS, wiens jongste dochter, BERTWINE, die heerl. ten huwelijk bragt aan HENDRIK, Graaf van DALER. Na Graaf HENDRIK; zijn hem in deze heerl. als vrijheeren opgevolgd,

(1) Deze *Stam-Chronyk* is in druk medegedeeld achter W. CHEVALLEREAU, het eerste *Erw-gtij.* van *Diepenheim's herbarium*, plegtig gevord op Woensdag den 21 van *Groenland* des jaars 1778.

zijne mannelijke nakomelingen OTTO I, HENDRIK II, OTTO II, en WILHELMUS. Deze WILHELMUS, gehuwd aan RICHARDA, dochter des Graven van ARNHEMERE, liet eene eenige dochter na, genaamd KUNDE of KONGUNDA, die daarna zich in den echt begaf met WILLEN VAN BOXTEL, Ridder, Kastelein van het huis ter Horst, die de laatste geweest is, welke, als bijzonderen Heer de heerlijkheid DIEPENHEIM, en het graafschap Dalen in bezit heeft gehad.

Bestijds, te weten omtrent het jaar 1550, was JAN VAN DIEST, Bisschop te Utrecht, wiens voorzaten staksgewijze reeds het grootste deel van Overijssel, door Keizerlijke giften onder hun wereldlijk bestuur gekregen hadden. Deze kerkvoogd, in verschillende onlusten gewikkeld, werd dan eens van deze dan van gene zijde in zijne bezittingen aangevallen. In Twenthe werd hij, onder anderen, meer dan eens ont-rust door Graaf HENDRIK VAN SOLMS, Heer van Enschede, en WILLEN VAN BOXTEL, Heer van DIEPENHEIM. Bedacht om zijne Overijsselsche onderzaten op eene meer zachte wijze dan door geweld van wapenen te redden, besloot hij gemelde heerlijkheden aan te koopen en dus, onder zijn eigen bewind, met zijne Overijsselsche bezittingen, te vereenigen, om tevens in het vervolg DIEPENHEIM, aan het Bovensticht, tot eene voorschans tegen vijandelijke invallen, te doen verstrekken. Deze koop gelukte dien kerkvoogd, met behulp der vijf Utrechtsche kerken, in het jaar 1531, wanneer hij het huis en de heerl. van DIEPENHEIM van WILLEN VAN BOXTEL kocht voor 11000 zware tournoisen (57,210 guld.) benevens het Graafschap van DALEN, met al zijne vasallen.

Toen de genoemde kerkvoogd in 1550 genoodzaakt was, bijna geheel Overijssel te verpanden, zonderde hij met eenige andere bezittingen daarvan de stad en heerlijkheid DIEPENHEIM uit.

In 1548 vertrouwde Bisschop JAN VAN ARKEL, bij de toenmalige spanning met Gelderland, de bewaring van het slot te DIEPENHEIM aan Heer FREDRIK VAN DER EER toe, doch daar deze edelman den Bisschop alleen voor zijn aandeel 42,000 oude schilden (58,800 guld.) voor krijgskosten, in rekening bragt, moest de Kerkvoogd, hoe on-gaarne ook, tot de beleening dezer heerl. overgaan. Hierdoor kwam DIEPENHEIM aan Heer REINOLD VAN BREDERODE, die, zich allerlei gewel-dadigheden jegens de naburige bewoners des lands veroorloovende, oorzaak werd, dat Bisschop FLORES VAN WEVELINKROVEN, de Overijsselsche steden aanzocht om de gelden te verstrekken, ten einde het kasteel weder in te lossen. Dezen verleenden den onderstand gaarne, maar de Bisschop moest huis en heerl. ten onderpand geven, en beloven geene kasteleins aan te stellen dan met goedkeuring der drie steden.

In September van het jaar 1524 werd, bij een vredesverdrag tus-schen HENDRIK VAN BEIJEREN, den acht en vijftigsten Bisschop van Utrecht, KAREL, Hertog van Gelder, vastgesteld, dat deze laatste onder anderen, deze heerl., welke hij toen in zijn bezit hield, voor zich zoude behouden, zoo lang hij leefde, doch indien hij kwam te overlijden, zon-der mannelijke of vrouwelijke nakomelingen zoude zij weder geheel en vrij aan het Sticht van Utrecht vervallen, of anders, zoo hij afstammelingen mogt nalaten, zoude de Bisschop deze heerl., benevens DRENTHE en Koe-vorden, welke KAREL mede behield, voor 50,000 Rijnsche goudgulden (75,000 guld.) kunnen lossen, welke lossing niemand van des Hertogs erfgenamen immer zou mogen weigeren. Dus kwam, ten jare 1524, deze heerl., na omtrent twee eeuwen onder het wereldlijk bestuur der Utrechtsche Bisschoppen gestaan te hebben, door minzaam verdrag, onder het gebied van den Hertog van Gelder, en waarschijnlijk

zou zij daaronder gebleven zijn tot aan des Hertogs dood, in het jaar 1538 voorviel, indien deze laatste den Bisschop van Utrecht geene nieuwe moeilijkheden verwekt had, zoodat de Kerkvoogd, geen kans ziende om de wereldlijke bezittingen van zijn Bisdom te behouden, de heerschappij daarvan den 15 November 1527 aan Keizer KARL V overdroeg, hetwelk ten gevolge had, dat GEORGUS SCHENK VAN TOUTENBURG, Stadhouders van Friesland en Overijssel, DIEPENHEIM, in het jaar 1536, voor den Keizer vermeersterde, en alzoo, na verloop van 12 jaren, die heerl. op nieuw aan Overijssel hechtte, waartoe zij in het vervolg ook altijd behoord heeft.

Het stadje DIEPENHEIM, ook wel DIEPENHEIM en bij verkorting DIEPEN geheeten, ligt 5 u. O. ten Z. van Deventer, 5 u. W. ten Z. van Enschede, in eene waterachtige en boschrijke streek, $\frac{1}{2}$ u. van de Schipbeek, welke vaart, omstreeks 1404, van hier tot Deventer voltooid is.

Het is zeer onzeker, in welk jaar voor de eerste maal te DIEPENHEIM een bedehuis gesticht werd; dit is zeker, dat een geruimen tijd, voor dat alhier eene parochiekerk werd opgerigt, DIEPENHEIM, waarschijnlijk wegens het te dier tijd geringe getal Christenbelijders, niet vroeg eene afzonderlijke gemeente kunnende uitmaken, tot in het begin der dertiende eeuw aan de parochie- of moederkerk van Markelo is onderboorig geweest. Het eerst, dat men van eenen Kapellaan te dezer plaatse gewag vindt gemaakt, is ten tijde van WOLBERTUS, grootvader van Graaf OTTO I, door wiens toedoen, in het begin der dertiende eeuw, DIEPENHEIMS kapel in eene parochiekerk werd veranderd. Deze Kapellaan, die waarschijnlijk in het laatst der twaalfde eeuw geleefd heeft, schijnt alleen tot het kasteel behoord te hebben, ten dienste van het hofgezin. Ten tijde toch van genoemden WOLBERTUS was hier, buiten het kasteel, nog geene kapel; immers leest men, dat REGINA, dochter van WOLBERTUS, door gunstige voorzorg heeft te weeg gebragt, dat hier ter plaatse eene kapel is gesticht, waarin zij een steenen altaar deed oprigten; dit schijnt mede niet later dan in de twaalfde eeuw geschied te zijn. Van dezen tijd af kreeg de gemeente alhier eenen sterken aanwas door het getal inwoners, welke zich van tijd tot tijd onder het onlangs door Graaf HENDRIK meer versterkte kasteel ter nederzette, zoodat men welhaast bedacht begon te worden, om DIEPENHEIMS kapel in eene parochiekerk te veranderen, en dus van de moederkerk van Markelo af te scheiden. Dit voornemen kreeg dan ook weldra haar volle beslag, toen zekere WILHELMUS, na het vertrek van den Kapellaan EVERHARD als Priester naar Markelo, alhier de bediening als Kapellaan bekleedde. Ten tijde van Graaf OTTO I, zoon van WOLBERTUS dochter REGINA, wegens het toenemen der belijders en om andere redenen, welke zijnen ijver aanmoedigden, hield gedachte Kapellaan ten sterkste bij den Heer dezer heerl. en zijne echtgenoot aan, dat deze bij den Utrechtschen Kerkvoogd die verandering wilde bewerken, zoo als dan ook, in het jaar 1224, geschiedde, volgens gezegelden giftbrief van OTTO VAN DER LIPPE, vier en dertigste Bisschop van Utrecht, geteekend des Zondags na Kersmis. Uit dien giftbrief blijkt, dat tot de parochie van DIEPENHEIM voor altoos zouden behooren het kasteel te DIEPENHEIM met zijne voorstad en alle de huizen, welke tusschen dit en het huis Donkerloe gebouwd waren en verder onder het kasteel gebouwd zouden worden; wijders het huis Donkerloe en wat verder ligt tusschen dat huis en Westervlier, tusschen Westervlier en Hogelaar, tusschen Hogelaar en Agelaar, tusschen Agelaar en den

watermolen, tusschen den watermolen en Donkerloe, doch alles wat boven Donkerloe lag, zou ten allen dage gehoorig blijven aan de kerk van *Markelo*: gelijk dan ook daarna die kerkscheiding, naar deze opgegeven bepaling, door *RICHARDA*, ten genoegen van de beide Priesters van *DIEPENHEIM* en *Markelo*, bevestigd is geworden, den 15 September des jaars 1233. *DIEPENHEIMS* kapel alzo in eene parochiekerk veranderd zijnde, verkreeg alle voorregten en vrijheden daaraan verknocht, gelijk dan ook ten zelfden dage, des Zondags na kersmis, in *DIEPENHEIMS* nieuwe parochiekerk, *HENDRIK*, zoon van Graaf *OTTO*, gedoopt, en een ander van *DIEPENHEIMS* kerkleden, in het nieuw gewijde kerkhof, staatplegtig werd ten grave besteld. De begrafenis geschiedde dus voortaan hier ter plaatse, zoowel als alle andere kerkplegtigheden van Doop en Biecht. Zoo nogtans iemand van het kasteel, te *MARKELO* begeerde begraven te worden, mogt zulks; volgens den giftbrief, te dier plaatse geschieden, mits de Plebaan van *DIEPENHEIM* de voordeelen der lijkmis trok, gelijk de Plebaan van *MARKELO*, die voordeelen te *DIEPENHEIM* zou blijven trekken, wanneer iemand van het hofgezin aldaar begraven werd. Doch *DIEPENHEIMS* Priester vermogt dit te lossen voor zes pond deventersche denarien. Deze betaald zijnde, zou alle regt van die van *MARKELO* op de kerk van *DIEPENHEIM* geheel en al ophouden: zoo als ook in het jaar 1237, bij die betaling geschied is, tot welken tijd toe de priesters van *Markelo*, in vergoeding der kerkscheiding vier mudden rogge, naar deventersche maat, 's jaarslijks trokken uit het erf van *Vrouwe RICHARDA*, *Gysbertinck* of *Sybertinck* genaamd, gelegen in *Holtten*. Het is niet zeker of het oude gebouw, dat eertijds tot kapel had gediend, voortaan tot parochiekerk gebruikt is, dan of men de kapel heeft afgebroken en op den naastliggenden grond een ander en ruimer gebouw tot eene kerk gesticht heeft. Zekerder is het, dat in het vervolg het kerkgebouw tot tweemaal toe aanmerkelijk is vergroot. Deze kerk was aan den *H. JOHANNES*, de *Evangelist*, toegewijd, en er was maar eene vicarij, te weten: van den *H. GEORGIUS*, over welke, in het jaar 1571, *Jonkheer JOHAN VAN RIPPERDA* en de *Heer VAN WARKELO*, het regt van voorstelling hadden. Het *Jus patronatus* aanvankelijk bij de *Heeren van Diepenheim* bezeten, doch verviel daarna van zelve aan den *Bisschop*, toen de heerl. door aankoop het eigendom der *Utrechtsche kerk* werd. Het kerkgebouw omstreeks het midden der zeventiende eeuw zeer bouwvallig wordende en de opzieners der kerk, geen kans ziende om het vervallen gebouw te herstellen, namen het besluit, om in plaats van de oude, eene geheel nieuwe kerk te doen bouwen. Het geld hiertoe, bij wijze van vriendelijke liefdegiften, ook in naburige gewesten, allengs bijeengezameld zijnde, werd de eerste steen aan het nieuwe gebouw gelegd den 21 April 1679, nadat het oude, nog voordat men tot het afbreken was overgegaan, geheel onverwacht was ingestort. De toren, welke op zijne eigene grondvesten staat, en ouder is dan de tegenwoordige kerk, schijnt evenwel van lateren tijd dan het voorgaande kerkgesticht te zijn. — Men heeft te *DIEPENHEIM* ook een stadhuis.

DIEPENHEIM is de geboortepl. van den Godgeleerde en Nederduitsche dichter *RUYGER SCNUTTE*, geb. 29 November 1708, † 19 December 1784, na tot in het jaar 1776 Predikant der Hervormden te Amsterdam te zijn geweest.

Toen in het jaar 1504, alleronverwachtst, een oorlog tusschen *KAREL Hertog VAN GELDER* en *FREDERIK VAN BADEN*, *Bisschop van Utrecht*, ontstond, werd *DIEPENHEIM* door Hertog *KAREL* vermeesterd, en nadat

deze twist, kort daarna, door bemiddeling van de stad Utrecht was bijgelegd, aan den Bisschop terug gegeven. — In het jaar 1510, werd dat stadje andermaal door dien Hertog bemagtigd; dan kort hierop belegerde de Bisschop het kasteel te DIEPENHEIM, waar destijds BERNARDUS VAN HAKVOORT, Drost van Zutphen, met zijne ruitery en voetvolk lag, nam dit gebouw, waar de Gelderschen hunnen plunderschat verborgen hadden, stormenderhand in, bij welke gelegenheid vele Gelderschen sneuvelden en de Drost zelf met 77 Ruiters krijgsgevangen werd; onder de gevangenen waren ook vele Geldersche Edellieden. In het jaar 1521 werd de heerl. DIEPENHEIM, even als het kasteel, ten derde male, in bezit genomen door KARL, Hertog van Gelderland, onder wiens magt zij bleef tot in het jaar 1536, toen zij, zoo als wij hierboven gezien hebben, door GEORGE SCHEENK VAN TOUTENBURG weder met Overijssel vereenigd werd. — In 1836, is de korenmolen te DILPENHEIM afgebrand.

DIEPENHEIM (KASTEEL VAN), voorm. kast. in de heerl. *Diepenheim*, in *Zalland*, prov. *Overijssel*.

Dit kasteel, waarvan men niet weet op te geven, wanneer, noch door wien het gebouwd is, werd in het laatst der twaalfde eeuw versterkt door HENDRIK GRAVE VAN DALEN. Even min als den tijd der stichting, weet men den tijd der slooping te bepalen; dit echter is zeker, dat ten jare 1633 de plaats, waarop het kasteel te voren was gebouwd, onbetimmerd gelegen heeft: als wanneer op den 9 April van dat jaar de Heeren Staten dezer prov., door hunne Gedeputeerden, dien grond en andere perceelen, behoord hebbende tot den huize en heerl. DIEPENHEIM, onder den naam eener *adellijke havesate*, erflijk, als een leen van Overijssel verkocht hebben aan HENDRIK BERTINGK TOT WERKEREN, Drost van Zalland, die, in 1639 overleden zijnde, is opgevolgd door zijnen tweeden zoon, BERNHARD BERTINGK, laatste Proost van Deventer, die in het jaar 1648 ten O. tegen den ouden heuvel of belt, het huis heeft doen bouwen, dat hedem nog te dier plaats den naam VAN HUIS TE DIEPENHEIM draagt. Dit huis ligt in het arr. en § u. O. ten Z. van *Deventer*, kant. en § u. W. ten Z. van *Enschede*, gem. en een paar min. W. van *Diepenheim*.

Het is rondom door zijne vijvers omgeven, en wordt thans in eigendom bezeten en bewoond door Vrouwe HENRIETTE LOUISE CHARLES VAN UFFORD, Douairière van den Heer LODSWIK ALEND BARON SLOOT TOT WARELE.

DIEPENHEIM (KERSPEL-), huurs. in *Twenthe*, prov. *Overijssel*, arr. en § u. O. ten Z. van *Deventer*, kant. en § u. W. ten Z. van *Enschede*, gem. *Diepenheim*.

DIEPENHEIM, plattelandstadje in *Zalland*, prov. *Overijssel*. Zie *DIEPENHEIM*.

DIEPENHOEK, naam, onder welchen op sommige oude kaarten de **BUURTPOOLDER**, in *Rijnland*, prov. *Zuid-Holland*, voorkomt. Zie *BUURTPOOLDER*.

DIEPENHORST (HET-OUDE-LAND-VAN-), bij anderen ook wel **HET OUDE-LAND-VAN-DIEPENHORST** geheeten, pold., op het eil. *Goedereede*, prov. *Zuid-Holland*, arr. *Brielle*, kant. *Sommelsdijk*, gem. *Ouddorp*; palende N. aan den Ouden Nieuwlandschenpolder, de Broektienden en voor een klein gedeelte aan de Oostduinen, O. aan den Ouden Oostdijkschenpolder en den Paspolder, Z. aan het Brouwershavenschegat, W. aan de Westplattienden en de Westduinen.

In dezen pold., welke, volgens het kadaster, eene oppervlakte beslaat van 832 buund., ligt het d. *Ouddorp*. Behalve het bouwland is hier

ook veel houtgewas, namelijk van els, hetwelk meest in het noorde-lyste gedeelte van den polder gevonden wordt, en zes of seven ja-
ren groeijen moet, om tot brandhout te kunnen gehakt en verkocht
worden. Het land wordt door eene sluis van het overtollige water
ontlast.

DIEPENHORST, naam, welken men ook wel eens geeft aan het d.
Omsorp, eil. *Goedereede*, prov. *Zuid-Holland*. Zie *Omsorp*.

DIEPENVEEN, gem., prov. *Overijssel*, arr. en kant. *Deventer*,
(4 k. d., 2 m. k., 2 s. d.); palende N. aan de gem. *Olst en Raalte*,
O. aan *Holt en Bathmen*, Z. aan *Gorselen en Deventer*, W. aan
Deventer en den *IJssel*, die haar van de *Geldersche gem. Voorst*
scheidt.

Deze gem. maakte vroeger, onder den naam van *COLMSCHATE*, eene
ambtmanij uit. Zie dat woord. -- Zij bevat het d. *Diepen-*
veen; de buurs. *Borgele*; *Vulik*; *Vrieswijk*; *Averlo*; *Riele*;
Wechete; *Ortele*; *Essen*; *Lettele*; *Linde*; *Okkenbroek*;
Oxe; *Rande*; *Tjoene*; *Hooge-Weteringen*, en *Lage-Wete-*
ringen, beslaat, volgens het kadaster, eene opervlakte van onge-
veer 3800 bund. land. Men telt er 424 h., bewoond door 460 huis-
gez., uitmakende ongeveer 3000 inw., die meest hun bestaan vinden
in den landbouw.

De Herv., die hier ruim 1800 in getal zijn, maken de gem. van
Diepenveen uit, welke tot de klass. en ring van *Deventer* behoort. De
eerste, die in deze gem. het leeraarambt heeft waargenomen, is ge-
weest *LABRENTUS VAN BOMMEL*, die in het jaar 1659 herwaarts kwam
en in het jaar 1678 overleed.

Het beroep was vroeger eene collatie van de regering van *Deventer*,
doch is later overgedragen aan het collegie van kerkvoogden en nota-
belen, zoodat het nu uitgeoefend wordt bij meerderheid van stemmen,
door kerkvoogden en notabelen en van den kerkeraad.

De R. K., van welke men er bijna 1400 telt, maken de stat. van
Kolmschate uit, die hier in de buurs. *Riele* eene kerk en in de
buurs. *Lettele* eene groote kapel heeft.

Men heeft er 5 scholen als eene te *Diepenveen*, eene te *Linde*
en eene te *Lage-Weteringen*, die gezamenlijk gemiddeld door
een getal van 290 leerlingen bezocht worden.

Men heeft onder *DIEPENVEEN* nog de buit. *Achterhoek*; *Ban-*
ninck; *Borgel*; *Kranekamp*; *Middelink*; *Rande*; *Roo-*
brugge en *Vrieswijk*; doch het huis of hof *Colmschate*, later
Underscholte genoemd, is voor weinige jaren afgebroken en de
buit. *Elmerink* bestaat mede niet meer. Vroeger stonden er ook
de kloosters *Diepenveen* en *Ter Hunnepe*. Zie het volgende art.
en *HUNNEPE (Ter-)*.

Het d. *DIEPENVEEN*, ligt 1 n. N. van *Deventer*, 5 u. Z. van *Zwolle*,
men telt er in de kom van het d. 7 h. en ruim 80 inw.

De Herv. kerk is in het jaar 1720 gebouwd en van eene zooge-
naamde lantsaarn voorzien, met eene klok om te luiden. Men heeft
er geen orgel.

De dorpschool wordt gemiddeld door een getal van 93 leerlingen
bezocht.

DIEPENVEEN, voorm. klooster in *Zalland*, prov. *Overijssel*, 1 u.
N. van *Deventer*. Het was ten name van de *Maagd MARIA* en *St. Ae-*
nes ingewijd, had *St. Augustinus* tot *Patroon* en werd bewoond door
Reguliere Kanunnikessen, die onder het kapittel van *Windesheim*, op

den weg van Deventer naar Zwolle, $3\frac{1}{2}$ u. van deze laatste stad, stonden.

De eerste aanlegger van dit klooster is geweest **JOHAN BRINKERINK**, te Zutphen geboren, en tweede Overste van het Meester-Geerts-Klooster, wordende het geld daartoe geschoten, door **ZWEDERA VAN RECHTEREN**, *Vrouwe van Runen*, **ELISABETH HALENBROCKS**, en den gemelden **JOHAN BRINKERINK**, wien de broederen van Heer Florishuis zijne rijke erfenis, welke hij onlangs tot het gemeene gebruik had ingebracht, terug zonden, om die aan het opbouwen van dit klooster te besteden.

De vergunning door **FREDERIK VAN BLANKENHEIM**, Bisschop van Utrecht tot het opbouwen van dit klooster verleend, is gegeven in de stad Deventer, den 20 Mei des jaars 1402. De plaats, daar het werd aangelegd, was uit den aard wild en moerassig, maar werd hier en daar, ja, op sommige plaatsen ter hoogte van eenen man, door het beleid der zusteren opgehoogd. De eerste gebouwen waren van teenen en leem gemaakt; maar naderhand, toen zij, in den jare 1407, van den voormelden Bisschop **FREDERIK VAN BLANKENHEIM** en van den Pastoor van O. L. Vrouwe kerk, mitsgaders van den Proost en raad van Deventer verlof hadden bekomen om een klooster van Reguliere kanunnikessen van de **St. Augustinus** orde oprigten, hebben zij eene kerk en verdere gebouwen van steen daargesteld. Ter plaatse, waar dit klooster gestaan heeft, ziet men thans eenige gebouwen, zoo als: de Kerk, de pastorie, de oude pastorie en kosterij en partikuliere gebouwen, tuinen, bepoelingen enz.

DIEPERPOEL, water in *Rijnland*, prov. *Zuid-Holland*, arr. *Leyden*, kant. *Woubrugge*, gem. *Sassenheim*, ten W. van het d. de Kaag.

DIEPERSKANT, geh. in de *Meijerij van 's Hertogenbosch*, kw. *Peelland*, prov. *Noord-Brabant*, arr. en $3\frac{1}{2}$ u. O. Z. O. van 's Hertogenbosch, kant. en 1 u. O. Z. O. van *Veghel*, gem. *Erp*; met 29 h. en ruim 120 inw.

DIEPGAT of **DIEPGAT**, eene der westelijkste killen van den *Biesbosch*, prov. *Noord-Brabant*, uit de Grootte Hel of Westkil komende, en met eene zuidwestelijke rigting, tusschen de Kivitswaarden en den Hardenhoek en Happehennip door, in het Gat van Lijnoorden uitloopende.

DIEPKREEK, vaarwater in het *Krammer*, bezuiden het eil. *Overflakke*, prov. *Zuid-Holland*, tusschen dat eil. en eene zandbank, de Grootteplaat genoemd, doorloopende.

DIEPSMEER, pold. in *Geestmerambacht*, prov. *Noord-Holland*, arr. en kant. *Alkmaar*, gem. *Oudcarspel*; palende Z. aan den Koedijkban.

Deze pold. was vroeger een meer, dat in het jaar 1617 bedijkt is. Hij beslaat, volgens het kadaster, eene oppervlakte van 181 bund. 69 v. r. 30 v. ell., alles schotbaar land, wordt door twee molens op het boezemwater van het Geestmer-Ambacht van het overtollige water ontlast. Het polderbestuur bestaat uit eenen Dijkgraaf, vier Molenmeesters en eenen Penningmeester.

DIEPSTEGEN, **DIEPSTEEG** of **DIEPSTEEG**, voorn. hav. in het graaf. *Zutphen*, prov. *Gelderland*, kw., distr., arr. en $3\frac{1}{2}$ u. Z. van *Zutphen*, kant. en 1 u. N. ten W. van *Ter-Borgh*, gedeeltelijk gem. *Wisch*, gedeeltelijk gem. en $2\frac{1}{2}$ u. N. ten W. van *Gendringen*.

Deze havezate, die in zijn geheel groot was 107 bund. bosch-, bouw- en weiland; en waartoe 3 bouwhoeven; 2 katersteden; akkermaalsbosch; een gróve-, smalle- en bloedtiend uit ruim 166 bund.; het regt van schapendrift; eene privative jagt over eene uitgestrektheid

van nagenoeg 200 bund.; benevens het regt van koppeljagt onder d heerl. Gendingen en Etten, behoorden, is voor eenige jaren in per oelen verkocht.

DIEPSWAL, onde naam van de buurt **VERWOUWSTERWAL**, behorende tot en gelegen $\frac{1}{2}$ u. Z. W. van het Friesche dorp **Veenwouden**, kw. **Oostergoo**, griet. **Dantumadeel**, 3 u. N. O. van **Leeuwarden**, kant. en $2\frac{1}{2}$ u. Z. W. van **Dockum**. Zie **VERWOUWSTERWAL**.

DIEPSWAL, buurs. in het **Westerkwartier**, prov. **Groningen**, arr. en 5 u. Z. W. van **Groningen**, kant. en $2\frac{1}{2}$ u. Z. Z. W. van **Zuidhorn**, gem. en 20 min. Z. W. van **Leek**, $\frac{1}{2}$ u. Z. O. van **Tolbert**, waartoe het gedeeltelijk behoort, terwijl het overige gedeelte tot de **Leek** gerekend wordt, liggende aan de vaart tusschen de **Leek** en **Zevenhuizen**. Men heeft er eene school.

DIEPSWAL, het westelijk gedeelte van het geh. de **Bril** (zie dat woord) in het **Westerkwartier**, prov. **Groningen**, arr. en $2\frac{1}{2}$ u. W. ten N. van **Groningen**, kant., gem. en $\frac{1}{2}$ u. W. van **Zuidhorn**. Het bestaat uit eenige huizen langs de trekvaart van **Groningen** naar **Stroobos**, zich van het **Brildiep** zuidwaarts uitstrekkende, het telt 7 h. met twee molens, de eene een pel- de andere een oliemolen en ruim 30 iaw. De vroeger hier bestaan hebbende til (vastebrug) is nu door eene klap of valbrug vervangen, waardoor **Brittil** thans **Brilklap** genaamd wordt.

DIERBACH, beek, in het grooth. **Luxemburg**, welke in de omstreken van **Schriedelbruck** ontstaat, in eene noordelijke en noordwestelijke rigting voortvloeit, en bij **Lutzhausen** in de **Sure** valt.

DIERBACH of **CLAIRE-FONTAINE**, beek, die in **België**, in het bosch tusschen **Arlon** en **Claire-Fontaine**, ontspringt, en zich, een weinig beneden deze laatstgenoemde plaats, op de grenzen van het grooth. **Luxemburg**, in de **Eichen** werpt.

DIEREN, eigenlijk **DIEDEREN**, d. op den **Veluwezoom**, prov. **Gelderland**, distr. **Veluwe**, kw., arr., kant. en 3 u. N. O. van **Arnhem**, gem. en 1 u. N. ten O. van **Rhede**, 5 u. Z. van **Zutphen**, tusschen **Ellekom** en **Spankeren**, aan den bekoorlijken weg van **Arnhem** naar **Zutphen** en aan den **IJssel**; terwijl er eene goede weg van hier op **Doesburg** en **Harderwijk** is.

Het bevat in het d. 166 h. en ruim 1200 inw. en met het daartoe behorende geh. **Fraterweerd**, ongeveer 1300 inw., die meest hun bestaan vinden in den landbouw. Ook heeft men er eene kunstzijnfabriek en eene groote likeurstokerij.

Het was oudtijds eene b., welke tot het graafs. **Bergh** behoorde, maar heeft voornamelijk zijnen bloei aan het later daar gebouwde koninklijk lusthuis **Dieren**, te danken. Zie het volgende art.

In het begin der dertiende eeuw was hier ook eene kommanderij van de **Ridders der Duitsche orde** opgericht, welke onder de balie van **Utrecht** stond, en door de mildheid der **Graven van den Bergh**, in korten tijd zeer in vermogen toenam; zoodat men wil, dat de inkomsten van deze kommanderij, in het jaar 1647, nog 5000 gulden beliepen.

De Herv., van welke men er ruim 800 telt, behooren tot de gem. **Spankeren-en-Elkom**. — De R. K., welke er 480 in getal zijn, worden tot de stat. van **Dieren-en-Steeg** gerekend, welke te **Dieren** eene kerk hebben, die in het jaar 1856 verbeterd is, en aan de **Maagd Maria** is toegewijd.

Men heeft er eene school, die gemiddeld door een getal van 150 leerlingen bezocht wordt. Ook is er een distributiekantoor van de brievenposterij.

In den omtrek van dit d. heeft men eene menigte uitgestrekte en zeer fraaije wandeldreven, die vroeger een gedeelte van de Staatsdomeinen uitmaakten, doch nu aan bijzondere personen toebehooren.

In het jaar 1629 heeft Graaf HENDRIK VAN DEN BERG, Veldheer in dienst van den Koning van Spanje, alhier eenigen tijd zijn hoofdkwartier gehouden.

DIEREN, voorm. vorstel. luth. op den *Veluwezoom*, prov. *Gelderland*, in het d. *Dieren*.

Het werd, in het jaar 1648, door WILLEM II, Prins van Oranje, aangelegd, die het daartoe, den 2 September 1647, van het Duitsche huis te Utrecht, voor eene som van 147,000 guld. gekocht had. Naderhand is dit goed door zijnen zoon WILLEM III, Koning van Groot-Brittanje, veel verbeterd en met ware koninklijke pracht verfraaid; zoo deed hij de tuinen rijkelijk met waterwerken en andere sieraden voorzien, de door zijnen vader reeds aangelegde wildbaan, doelmatiger inrigten, en er een aanzienlijk jagthuis stichten, welks kostbare schilderstukken, heerlijke tuinen, fraaije grotwerken en schoone fonteinen, ruim eene eeuw de bewondering der bezoekers tot zich troken. Dit heerlijke jagthuis is in December 1795, door het onvoorzigtig stoken van de aldaar ingelegerde Franschen, tot den grond toe afgebrand.

Dit goed kwam, bij erfenis, uit de nalatenschap van WILLEM III, aan zijnen neef JAN WILLEM FRISO en daarna aan diens zoon WILLEM KARL HENDRIK FRISO, meer bekend onder den naam van WILLEM IV, Prins van Oranje, wiens zoon het naderhand bezeten heeft tot op de omwenteling van het jaar 1795, als wanneer het voor lands domein werd verklaard. Naderhand door Vrouwe MARIA CORNELIA GRAVIN VAN WASSENAAR TWICKEL aangekocht zijnde, heeft zij in het jaar 1824, op dezelfde plaats, waar vroeger het jagthuis stond, een fraai luthuis in eenen antieken smaak doen bouwen. Later is het door haar huwelijk met den Baron J. D. D. VAN HEECKEREN VAN TWICKEL in dat geslacht gekomen, terwijl beide echtelingen, wonende op het Huis Twickel te Delden, het thans nog bezitten.

Dit luthuis, thans nog onder den naam van het HUIS-TE-DIEREN bekend, beslaat, met de daartoe behoorende gronden, eene oppervlakte van 498 bund. 11 v. r. 24 v. ell.

DIEREN (HUIS-TE-), voorm. slot der Heeren VAN DONGEN, in de bar. van *Breda*, prov. *Noord-Brabant*, onder en eenige min. ten Z. van het d. *Dongen*, aan de Dongen, nabij de grenzen van Rijen.

Het was gebouwd door Heer WILLEM VAN DEUVERVOORDE, en in het laatst der vorige eeuw was er nog een stuk van eenen toren of eenig muurwerk van te zien. Thans zijn die overblijfselen mede verdwenen en de plaats waar het gestaan heeft, een gewoon stuk weiland, behoort aan L. OOMENS, woonachtig te Dongen.

DIEREN-EN-STEEG, R. K. stat., prov. *Gelderland*, aartspr. *Gelderland*; met eene kerk te Dieren, en eene bijkerk te Steeg, die bediend worden door eenen Pastoor. Men telt er ongeveer 900 zielen, onder welke 600 communicanten.

DIERENSCHÉ BOSCH, bosch op den *Veluwezoom*, prov. *Gelderland*, W. van het d. *Dieren*.

DIERENTIJDPOOLDER of **DURENTIJDPOOLDER**, onbehuise pold. in *Staats-Vlaanderen*, in het *Vrije van Sluis*, prov. *Zeeland*, arr. *Middelburg*, kant. *Oostburg*, distr. *Sluis*, gem. *IJzendijke*. Het is eene smalle strook lands, die ten Z. W. in eene punt uitloopt; palende N. W. aan den *Oranjepolder*, O. aan den *Zachariaspolder*, Z. O. aan denzelfden polder en aan den *Mauritspolder*.

De eerstgemelde naam is algemeen in gebruik, en wordt op alle oude kaarten zoo wel, als in de polderregisters gevonden; de laatstgemelde wordt bij het kadaster en op de kaart van *Geldorp* gebruikt.

Volgens het kadaster heeft dit poldertje, de dijken niet medegerekend, een inhoud van 27 bund. 19 v. r. 80 v. ell. Van deze staan ruim 13 bund. onder geen polderbestuur. De eigenaars, twee in getal, besturen het; doch het oostelijke deel, dat iets grooter is, behoort van oude tijden reeds tot den *Oranjepolder*. Op die plaats ontbrak sints lang de dijk; misschien was hij, bij de herdijking, welke ten jare 1617, te gelijk met den *Oranjepolder*, geschiedde, niet noodig gekeurd, als wordende door den *Oranjepolder* beveiligd. In de registers van den *Oranjepolder* wordt dit gedeelte als een ahangsel, onder den naam van **DIERENTIJDPOOLDER**, vermeld.

Dat er in oude tijden een polder van dezen naam bestaan heeft, blijkt nit het octrooi der bedijking van den *Oranjepolder*. Men weet er echter geene bijzonderheden van; denkelijk was hij in de zestiende eeuw, op de in 1577 ondergelopen gronden, gewonnen, doch naderhand, in de Spaansche onlusten, weder ondergevoeid. Dit poldertje staat op de kaart van *Mogek* zeer juist geteekend, en aldaar is reeds zichtbaar, waar het eind dijks ontbreekt. Op de kaart van *Pauw* staat het te klein en minder juist geteekend; ook is de inhoud te klein opgegeven. *Pauw* heeft denkelijk, door minder juiste berigten misleid, het op zich zelve staande gedeelte voor den geheelen polder gehouden.

DIERICK, voorm. stroom in *Zeeland*. Zie **DIERIK**.

DIERICKSPOLDER (OUDE-EN-NIEUWE-), twee voorm. pold. op het eil. *Zuid-Beveland*, prov. *Zeeland*. Zie **DIERICKSPOLDER (OUDE-)**.

DIERIK of **DIRICK**, voorm. stroom in *Zeeland*, tusschen het oude eil. *Borssele* en *Baarland*.

Daarin werden, onder verschillende benamingen, meerdere polders, bedijkt; twee van welke de namen van *Oude-Dierikspolder* en *Nieuwe-Dierikspolder* droegen, maar sedert het jaar 1618 niet meer bestaan (zie de beide volgende art.). Later is de **DIERIK** gedeeltelijk in den *Vijfzodenpolder* en den *Zuidpolder van Baarland* ingedijkt, in welken polder nog spranken van dat water over zijn, die boogswijze van het N. O. naar het Z. W. loopen.

DIERIKSPOLDER (OUDE-) en **NIEUWE-DIERIKSPOLDER** of **OUDE-DIERICKSPOLDER** en **NIEUWE-DIERICKSPOLDER**, twee voorm. polders op het eil. *Zuid-Beveland*, prov. *Zeeland*, Z. van het tegenwoordige *Vogelzandgors*, tusschen *Everinge* en *Baarland*.

Deze pold. waren in de zestiende eeuw bedijkt, in den ouden stroom de *Dierik*, maar ook reeds weder in 1618 verloren, waarna zij niet weder hoven gekomen zijn.

DJERING, riv. in *Oost-Indië*, op het *Sundasche* eil. *Bangka*. Zie **DJERING**.

DJERING (BAAL-VAN-), baai in *Oost-Indië*, op het *Sundasche* eil. *Bangka*. Zie **DJERING (BAAL-VAN-)**.

DIERKENSTEENPOOLDER, voorm. polder in *Staats-Vlaanderen*, in het *Vrije van Sluis*, prov. *Zeeland*.

Deze pold. was gelegen ten Z. van Oostburg, aan de overzijde der Brugschevaart, hij is, in den watervloed van 2 November 1870, zoo al niet vroeger gevloeid. Het noordwestelijke gedeelte, is in 1631 in de bedijking van *Prins-Willemspolder-eerste-gedeelte* begrepen geworden; het ligt thans in het tiende en elfde begin (of onderdeel) van dezen pold., en wordt in de polderregisters onder den naam van *DIERKENSTEENPOLDER* vermeld. Dit ingedijkte deel heeft N. de schans Nieuveld en de Brugsche dijklanden, Z. den Nieuwe Passegeulepolder, O. Ooster-Eede, W. den Catalijnepolder, al hetwelk, de Nieuwe Passegeulepolder alleen uitgezonderd, tot *Prins-Willemspolder* behoort.

De *DIERKENSTEENPOLDER* is groot 221 bund. 19 v. r. 40 v. ell., en hetgeen meer in beide genoemde onderdeelen van den *Prins Willemspolder* ligt, behoort tot *Ooster-Eede*, daarin staan 14 woonhuizen, onder welke 6 groote hofsteden. De bewoners behooren burgerlijk onder *Waterlandkerkje*, kerkelijk onder *Oostburg*. In deze afdeeling van *Prins-Willemspolder*, ligt ook de zoogenoemde *Bakkerspolder*.

Op de kaart van *MOSSA*, vind men aan de overzijde van den *Passegeule* in het eil. ook een *Dierkensteenspolder*, zijnde eene herdijking van het zuidoosterdeel des ouden polders. Dit is met den daarachter liggenden *Hals-der-Passegeule* naderhand weder gevloeid, doch bij de bedijking van den Nieuwe-Passegeulepolder, in den jare 1788, daarin begrepen, zonder vermelding van den ouden naam; zoodat het zuidoostelijke deel in gemelden polder ligt.

DIERMEN of *DIRMEN*, buurs., op de *Neder-Veluwe*, prov. *Gelderland*, arr. en 8 u. N. W. van *Arnhem*, kant. en 2½ u. Z. W. van *Harderwijk*, gem. en 1¼ u. W. van *Putten*; met 30 h. en 240 inw. Men heeft er eene school, welke gemiddeld door een getal van 70 eerlingen bezocht wordt.

DJEROESSA of *JEROESSA*, d. in *Oost-Indië*, op het eil. *Roma*, een der *Zuidooster-eilanden-van-Banda*, in het Z. van dit eil.

Ten W. van dit d. strekt zich midden in het gebergte eene zeer schoone groote vallei uit, die overal met Turksche tarwe, met aardvruchten, en ook met rijst beplant is, terwijl de kruinen der bergen bedekt zijn met grasende geiten, schapen, buffels en varkens.

DIES, riv. in de *Meijerij van 's Hertogenbosch*, prov. *Noord-Brabant*. Zie *DIESE*.

DIESE, buurs. in *Zalland*, prov. *Overijssel*. Zie *DIEZE*.

DIESE, riv. in de *Meijerij van 's Hertogenbosch*, prov. *Noord-Brabant*. Zie *DIEZE*.

DIESHOEK, b. op het eil. *Walcheren*, prov. *Zeeland*. Zie *DUSHOEK*.

DIESNE, oude naam van het d. *DIessen*, in de *Meijerij van 's Hertogenbosch*, kw. *Peelland*, prov. *Noord-Brabant*. Zie *DIessen*.

DIESSE, watertje in de *Meijerij van 's Hertogenbosch*, kw. *Oisterwijk*, prov. *Noord-Brabant*, dat tusschen *Hilvarenbeek* en *Diessen* ontstaat, met eene oostelijke rigting door *Diessen* heenloopt, en ten O. van dat dorp in de *Reuzel* uitloopt. Het is vermoedelijk het zelfde watertje, dat in het testament van den H. *WILLIBROD* onder den naam van *DIGENA* voorkomt.

DIessen, gem. in de *Meijerij van 's Hertogenbosch*, kw. *Oisterwijk*, prov. *Noord-Brabant*, *Derde* distr., tweede ged., arr. *Bindhoven*, kant. *Oirschot*, (4 k. d., 23 m. k., 2 s. d.,) palende N. aan de gem. *Moergestel*, O. aan *Oisterwijk*, Z. O. aan *Ostel-Westel-en-Middelbeers*, Z. aan *Hooge-Lage-Mierde-en-Hulsel*, W. aan *Hilvarenbeek*.

Deze gem. bevat het d. Diessen, benevens de b. Haghorst en Baarschot. Zij beslaat eene oppervlakte van 2981 bund., telt 107 h., bewoond door 199 huisgez., uitmakende eene bevolking van ongeveer 1000 inw., die meest hun bestaan vinden in den landbouw, hoewel de grond hier schraal en heichtig is. De granen, die hier gewonnen worden, zijn: rogge, boekweit, haver, eve en een weinig garst; voorts een weinig spurrie, aardappelen enz., terwijl men in deze gem. ook éénen wind-, en twee water-korenmolens heeft.

De inw., die hier allen R. K. zijn en onder welke men 700 comm. telt, maken eene par. uit, die tot het apost. vic. gen. van 's Hertogenbosch, dek. *Hilvarenbeek* behoort, en sedert het jaar 1254 tot in het jaar 1830, door Geestelijken uit de abdij van Tongerloobediend werd, in welk laatste jaar een wereldlijke Pastoor in bediening is gekomen.

Men heeft in deze gem. slechts ééne school, in het dorp zelf, welke gemiddeld door een getal van 100 leerlingen bezocht wordt.

Het d. DIESSEN heeft eene zeer aangename ligging, aan het riv. de Dierse, op 4½ u. afstands W. ten N. van *Eindhoven* en 2½ u. W. Z. W. van *Oirschot*. De huizen zijn er zeer verspreid. Het heeft een fraai marktveld, zeer aangenaam met boomen beplant. Men telt er, in de kom van het d., 95 h. en 540 inw.

Het is een zeer oud d., hetwelk reeds in het jaar 712, en voorts in het testament van den H. WILLIBROED, van 726, onder de namen van *Diosna* voorkomt, en elders ook wel *Diesne* genoemd wordt. De Aartsbisschop had het landgoed, van DIESSEN bij gifte, verkregen van zekeren Geestelijke, *ANSBALDUS* genaamd, en liet het na aan het klooster van Echternach, in Luxemburg. De Abt van dat klooster schonk, in 1231, de kapel van DIESSEN en andere regten, aan de abdij van Tongerloob, welke abdij deswege eene jaarlijksche erkentenis deed aan die van Echternach. Sommige dier bezittingen onder DIESSEN zijn echter, in het jaar 1890, door Tongerloob aan het bisd. van 's Hertogenbosch afgestaan.

De kerk, aan den H. WILLIBROED toegewijd, die na de Reformatie bij de Herv. in gebruik was, is in het jaar 1798 weder aan de R. K. afgestaan. Het is een groot en fraai gebouw, dat met eenen hoogen en spitsen toren prijkt.

Men wijst te DIESSEN nog een huis aan, het Hooghuis genoemd, hetwelk, door de overlevering, als dat van den H. WILLIBROED wordt opgegeven, terwijl men de put bij de kerk voor eenen Willibrordsput houdt.

In het jaar 1702 werden de inw. van dit d. door de Franschen van alle huisraad, kleederen en het grootste gedeelte van hun vee beroofd.

De kermis te DIESSEN valt in den eersten Zondag in September.

Het wapen van deze gem. bestaat in een veld van azuur, beladen met eenen beker van goud.

DIEST, d. in het *Land-tusschen-Maas-en-Waal*, prov. *Gelderland*. Zie *DRESD*.

DIEST, riv. in de *Meijerij van 's Hertogenbosch*, prov. *Noord-Brabant*. Zie *DIEX*.

DIETEN, d., voorheen tot het *Ambt-van-Maas-en-Waal*, prov. *Gelderland*, behoord hebbende, thans prov. *Noord-Brabant*. Zie *DIEN*.

DIETERDINGH. (DEN HOF-), havez. in de heerl. *Lichtenwoorde*, prov. *Gelderland*. Zie *HARREVELD*.

DIETEREN, d., voorheen tot het hert. *Gulik* behoord hebbende, thans prov. *Limburg*, distr. en $3\frac{1}{2}$ u. Z. ten W. van *Roermonde*, arr. en $5\frac{1}{2}$ u. N. van *Maastricht*, kant. en $1\frac{1}{2}$ u. N. ten W. van *Sittard*, gem. en $\frac{1}{2}$ u. N. W. van *Susteren*.

Men telt er 95 h. en 490 inw., die allen R. K. zijn en hier eene kapel hebben, welke aan den H. *STEPHANUS* is toegewijd, en tot de par. van *Susteren* behoort.

DIETHEN, d., voorheen tot het *Ambt-van-Maas-en-Waal*, prov. *Gelderland*, behoord hebbende, thans prov. *Noord-Brabant*. Zie *DIXON*.

DJETIS of **JETIS**, dist. in *Oost-Indië*, op het *Sundasche eil. Java*, resid. *Kadoe*, ads. resid. *Magelang*.

DJETIS of **JETIS**, d. in *Oost-Indië*, op het *Sundasche eil. Java*, resid. *Kadoe*, ads. resid. *Magelang*, dist. *Djetis*, 22 palen van *Magelang*.

Tusschen dit d. en *Watoekaran* had, den 21 April 1828, eene ontmoeting plaats tusschen de expeditionnaire colonne, onder het bevel van den Majoor *Cox van Spengler*, en de muitelingen, waarbij de laatstgemelden op de vlugt geslagen werden.

DIETKIRCH, st. in het balj. van *Diekirch*, grooth. *Luxemburg*. Zie *DREKIRCH*.

DIEVENGAT, eng vaarwater in *Staats-Vlaanderen*, prov. *Zeeland*, tusschen de banken van het *Zwin*. Aan het zuid of achterste eind is het *Nederlandsch*, maar meer noord of zeewaarts wordt het *Belgisch*, omdat tegen over het *Retrauchement*, de westkust van het *Zwin* *Belgisch* wordt. Dit was in de jongste onlusten zeer belemmerd, omdat dit vaarwater verre te verkiezen, ja, bijna alleen bevaarbaar is. De ingang aan den zeekant is tegen over het hoofd van *Oranje*, het eind naar den kant van *Sluis*, tegen over de *Oude Kil*, in het *Land van Kadzand*.

DIEVER, gem. in *Dieverdingspil*, prov. *Drenthe*, arr. *Assen*, administratief en judicieel kant. *Meppel* (5 k. d., 2 m. k., 2 s. d.); palende N. aan de *Friesche griet*. *Stellingwerf-Oosteinde*, en aan de gem. *Smilde*, O. aan de gem. *Dwingelo*, Z. aan *Havelthe*, W. aan *Vledder*.

Deze gem. bevat, behalve het d. *Diever*, de geh. *Olden-Diever*, *Dieverbrug*, *Wapse*, *Wateren*, *Wittelthe* en het *Moer*. Zij beslaat eene oppervlakte van 7443 bund., telt 179 h., bewoond door 207 huisgez., uitmakende eene bevolking van ongeveer 1200 inw., die meest hun bestaan vinden in landbouw en veeteelt, men vindt in deze gem. weinig of geen veen. Er zijn 2 korenmolens en onderscheidene weverijen; terwijl in deze gem., te *Wateren*, ook de landbouwkundige school der *Maatschappij van Weldadigheid* gevestigd is.

De inw., die meest allen *Herv.* zijn, maken eene gem. uit, welke tot de klass. en ring van *Meppel* behoort. De eerste, die hier als *Predikant* het leeraarambt heeft waargenomen, is geweest *HENRICUS MEINARDI RAADT*, die in het jaar 1600 herwaarts kwam, en in het jaar 1601 naar *Nijveen* vertrokken is.

De R. K., die hier 20 in getal zijn, behooren tot de stat. van *Veenhuizen*. — De *Israëlit.* van welke men er slechts 4 telt, worden tot de gem. van *Meppel* gerekend.

Men heeft in deze gem. eene hoofdschool, te *Dieveren*, en twee winterbijscholen, als: ééne te *Wapse* en ééne te *Wittelthe*, welke gezamenlijk door een getal van 170 leerlingen bezocht worden.

Het d. **DIEVER**, **DIEVEREN** of **DIEVERANS**, in eene bul van Paus Pius IV, onder den naam van **DEVERE** voorkomende, ligt 8 u. Z. W. van *Assen*, 4½ u. N. W. van *Meppel*, het is een der armste en onaanzienlijkste dorpen der provincie Drenthe.

De Herv. kerk was voor de Reformatie aanwezig, terwijl, volgens een oud Schrijver, de Drost van Drenthe, met den Proost van Oldenzaal, er het regt van patronaatschap over had.

De dorpsschool wordt door een gemiddeld getal van 120 leerlingen bezocht.

Er worden te **DIEVER** twee vrij aanzienlijke jaarmarkten gehouden, waarvan de eene invalt den 7 Mei, de andere den 7 Julij.

DIEVER (OUDE-), **OLDEN-DIEVER** of **OUDE-DIEVEREN**, ook wel **OUDE-DIEVERDE** gespeld, geh. in *Dieverderdingspil*, prov. *Drenthe*, arr. en 4½ u. Z. W. van *Assen*, administratief en judicieel kant. en 4½ u. N. W. van *Meppel*, gem. en ½ u. N. W. van *Diever*; met ruim 100 inw.

DIEVERBRUG of **DIEVERSCHEBRUG**, geh. in *Dieverderdingspil*, prov. *Drenthe*, arr. en 4½ u. Z. W. van *Assen*, administratief en judicieel kant. en 4½ u. N. W. van *Meppel*, gem. en ½ u. Z. O. van *Diever*; met ongeveer 80 inw.

In dit geh., dat zijnen naam ontleent van eene brug, welke hier over de Smildervaart ligt, zijn een distributiekantoor van de brievenposterij en, in de zeer druk bezochte herberg, eene station der paardenposterij; terwijl hier ook eene sluis of vallaat in de gezegde vaart ligt.

DIEVERBRUG (OUDE-) of **OUDE-DIEVERSCHEBRUG**, brug over de Smildervaart, in *Dieverderdingspil*, prov. *Drenthe*, gem. en 1 u. Z. O. van *Diever*.

DIEVERDE, d. in *Dieverderdingspil*, prov. *Drenthe*. Zie **DIEVER**.

DIEVERDE (OUDE-), geh. in *Dieverderdingspil*, prov. *Drenthe*. Zie **DIEVER** (OUDE-).

DIEVERDERDINGSPIL, voorm. dingspil in de prov. *Drenthe*, het zuidwestelijk gedeelte dier prov. uitmakende; palende N. aan het dingspil Noordeveld, O. aan Beilerdingspil, en Zuideveld, Z. en W. aan de prov. Overijssel, N. W. aan de prov. Friesland.

Het was het grootste der zes dingspillen, bevatte de meeste d. en hav. en besloeg de oppervlakte, waar thans gevonden worden de gem. *Dieveren*, *Dwingeloo*, *Havelte*, *Hoogeveen*, *Meppel*, *Nieuwveen*, *Ruine*, *Ruinerwolde*, *Vledder*, de *Wijk* en *Zuidwolde*, beslaande thans het geheele judicieele kant. *Meppel* en een klein gedeelte van het kant. *Hoogeveen*.

DIEVERDERVELD of **DIEVERVELD**, uitgestrekt heideveld, in *Dieverderdingspil*, prov. *Drenthe*, gem. en ten N. van *Dieveren*.

DIEVEREN, d. in *Dieverderdingspil*, prov. *Drenthe*. Zie **DIEVER**.

DIEVEREN (OUDE-), geh. in *Dieverderdingspil*, prov. *Drenthe*. Zie **DIEVER** (OUDE-).

DIEVERSCHEBRUG, geh. in *Dieverderdingspil*, prov. *Drenthe*; Zie **DIEVERBRUG**.

DIEVERSCHEBRUG (OUDE-), brug in *Dieverderdingspil*, prov. *Drenthe*. Zie **DIEVERBRUG** (OUDE-).

DIEVERSWOLD, d., prov. *Friesland*. Zie **DUURSWOLDE**.

DIEVERVELD, uitgestrekt heideveld in *Dieverderdingspil*, prov. *Drenthe*. Zie **DIEVERDERVELD**.

DIEZE of **DISE**, booms. in *Zalland*, prov. *Overijssel*, arr., kant., gem. en ½ u. N. van *Zwolle*, W. van den straatweg van *Zwolle*

naar Groningen, Friesland, Drenthe en Twente; met 58 h. en 589 inw.

Deze buurs. werd bij den watervloed van Februarij 1825 grootendeels overstroomd.

DIEZE, DIZZ, DINS, DIZZ of DASS, riv. in de *Meijerij van 's Hertogenbosch*, prov. *Noord-Brabant*, die te 's Hertogenbosch uit de zamenvloeiing der *Aa* met den *Dommel* ontstaat; van daar, in eene noordwestelijke rigting, tot $\frac{1}{2}$ u. bezuiden het d. Engelen loopt; alwaar zij links het water uit de *Boschesloot*, en een weinig lager rechts dat van de *Uitwatering* van den *Polder van der Eigen* en vervolgens ook van *Empel* ontvangt. Van hier vloeit de *Dizz* noordwaarts naar het fort *Crevecoeur*, alwaar zij, ter westzijde om de schans omloopende, zich in de *Maas* ontlast. In het jaar 1796 is zij echter door die gezegde schans heen geleid, en zijn aldaar twee sluizen gebouwd terwijl tevens een dam in den vroegeren uitloop der *Dizz* gelegd werd, ten einde het *Boschveld*, in tijd van oorlog, te kunnen onder water zetten; maar in vreedstijd wordt die dam weder weggeruimd, en dan kunnen de schepen, welke in oorlogstijd door de schans moeten varen, ook weder vrij gebruik maken van den westelijken uitloop. De *Dizz* is door hare bevaarbaarheid zeer dienstig voor den handel van 's Hertogenbosch. Men heeft haar echter, omdat zij veel verlandde, van tijd tot tijd in en ook buiten de stad moeten uitdiepen. Zij wordt sedert eenige jaren, door gedurige uitbaggering, tot op de diepte van 66 d. boven A. P. onderhouden, ter breedte in den bodem van omtrent 12 ell. Door deze rivier ontlast zich al het overtollige water door voormelde riviertjes de *Dommel* en *Aa* toegevoerd, zijnde de oppervlakte gronds, die daarop haar water ontlast, op 282,600 bund. geschat. De schepen worden gewoonlijk met paarden van *Crevecoeur* tot *Engelen*, en van daar naar 's Hertogenbosch tegen den stroom opgetrokken, hetwelk ook in het afvaren plaats heeft, als de wind niet gunstig is. Het is opmerkelijk dat het water der *Dizz*, hoewel even als dat van de *Maas* zoet, en zeer goed tot gebruik zijnde, zich niet dadelijk met het water van die rivier vereenigt, maar dat die beide wateren eene geheele stroeks langs elkander voortloopen, hetgeen men zeer gemakkelijk bespenren kan, daar het water der *Maas* wit, en dat der *Dizz* bruin van kleur is.

DIEZERPOORT, b., prov. *Overijssel*, arr., kant. en gem. *Zwolle*, en tegen die stad, waarvan zij de voorstad uitmaakt, aanpalende; met 367 h. en 2000 inw.

DIFFELEN, buurs. in *Zalland*, prov. *Overijssel*, arr. en 8 u. N. O. van *Deventer*, kant. en 2 u. O. van *Ommen*, gem. *Ambt-Hardenberg*, 1 u. Z. W. van *Heemse*; met 24 h. en 150 inw.

DIFFERDINGEN, heerl. in het grooth. *Luxemburg*, oorspronkelijk een gedeelte van de heerl. *Soleure* uitgemaakt hebbende; palende N. aan het balj. van *Luxemburg*, O. aan het balj. van *Luxemburg* en de heerl. *Soleure*. Z. aan *Frankrijk*, waarvan zij hoofdzakelijk door de *Boerbach* gescheiden is, en W. aan *Frankrijk* en aan het balj. *Arlon*.

Zij bevat de gem. *Differdingen*, *Pettingen* en *Sanem*, en was, in het laatst der vorige eeuw, voor elke 1000 flor. die het *Luxemburgerland* opbragt, voor 3 flor., 9 st., 4 den. aangeslagen.

DIFFERDINGEN, gem. in de heerl. *Differdingen*, grooth. *Luxemburg*, voorm. kw. *Arlon*, arr. *Luxemburg*, kant. *Steinsfort*; palende W. aan de gem. *Pettingen*, N. aan *Nieder-Kerschen*, O. aan *Sanem*, Z. aan *Frankrijk*, van welke deze gem. hoofdzakelijk door de *Boerbach* gescheiden is.

Deze gem. bevat de d. Differdingen, Nieder-Korn en Ober-Korn, benevens de geh. Rochbach, en la Sauvage, in welk laatste geh. men ook een kasteel van dien naam aantrest, terwijl vroeger in deze gem. ook de abdij van Differdingen gelegen was. Zij telt 277 h., onder welke de afzonderlijk liggende pachthoeve Airsein of Airsin, benevens het voorm. abdijgebouw mede begrepen zijn. Men heeft er 1750 inw., die zich op den akkerbouw en veeteelt toeleggen; terwijl men langs de rivier de Kor, welke in deze gem. ontspringt, zeer schoone weiden heeft. Ook is het ijzer, hetwelk de mijnen dezer gem. oplevert, zeer goed. Voorts zijn er nog 1 verwerij, 1 looijerij en onderscheidene graanmolens; terwijl er mede het belangrijke ijzerwerk van La Sauvage gevonden wordt.

De inw., die alle R. K. zijn, maken de par. van Ober-Korn en Nieder-Korn uit, en hebben in deze gem. 2 kerken, ééne te Ober-Korn en ééne te Nieder-korn, alsmede eene kapel te Differdingen.

Het d. DIFFERDINGEN, oudtijds DIFFERTINGEN, in het Fr. DIFFERDANGE en op sommige kaarten ook, ten onregte, DEVERDINGEN of TIFERDANGE gespeld, ligt 4½ u. Z. W. van Luxemburg, 2½ u. O. van Bettemburg.

Het is vrij oud, aangesien uit de stichtingsbrief van voormelde abdij en het testament van ALEXANDER VAN SOLEURE, in 1258 overleden, blijkt, dat het toen reeds eenige jaren bestaan had. Er is een gemeentehuis, alsmede eene kapel, die tot de par. van Nieder-Korn behoort, doch door eenen eigen Kapellaan bediend wordt.

DIFFERDINGEN, voorm. abdij van adellijke Nonnen van de Cisterienser orde, in de heerl. *Differdingen*, grooth. *Luxemburg*, in de nabijheid van en onder het d. *Differdingen*.

Zij werd in het jaar 1235 of 1236 gesticht door ALEXANDER VAN SOLEURE, die er in 1258 begraven werd en wiens eenige dochter GRETRUDA er de eerste abdis van was. In het jaar 1795 vernietigd, is het gebouw echter blijven staan en als nog aanwezig. Achter het gebouw is een fraaie vijver, welke door het Schenergrundwasser van water voorzien wordt.

DIFFERTINGEN, oude naam van het d. DIFFERDINGEN, in de heerl. *Differdingen*, grooth. *Luxemburg*, waaronder dit d. wel eens op sommige kaarten voorkomt. Zie DIFFERDINGEN.

DIGENA, riviertje, dat in het testament van den H. WILLIBRODUS vermeld wordt, en vermoedelijk hetzelfde is als het tegenwoordige watertje de DIKSE, in de *Meijerij van 's Hertogenbosch*, kw. *Oisterwijk*, prov. *Noord-Brabant*. Zie DIKSE.

DJIANG, berg in *Oost-Indië*, op het *Sundasche eil. Java*, resid. *Besoeki*, in het westelijke gedeelte der resid. op 8° Z. B.

DIJE, water in *Kennemerland*, prov. *Noord-Holland*. Zie DIE.

DJIERING of DJERING, riv. in *Oost-Indië*, op het *Sundasche eil. Bangka*, die met eene westelijke rigting in de *Straat van Bangka* uitloopt.

DJIERING (BAAI VAN-) of BAAI VAN DJERING, baai in *Oost-Indië*, op de westkust van het *Sundasche eil. Bangka*. Het is eigenlijk de monding van de Djiering.

DJIGOLO, d. in *Oost-Indië*, op het *Sundasche eil. Java*, resid. *Djoekakarta*, lands. *Mataram*.

DIJCK (DEN), geh. in de *Meijerij van 's Hertogenbosch*, kw. *Peelland*, prov. *Noord-Brabant*. Zie DIJK (DEN).

DIJK, geh. in de bar. van *Breda*, prov. *Noord-Brabant*. Zie *DruisdiJK*.

DIJK, geh. in de *Meijerij van 's Hertogenbosch*, kw. *Peelland*, arr. en 5 u. Z. O. van 's *Hertogenbosch*, kant. en 1 u. Z. O. van *Veghel*, gem. en 10 min. N. W. van *Erp*; met 18 h. en 110 inw.

DIJK (DEN) of *DEn DIJK*, geh. in de *Meijerij van 's Hertogenbosch*, kw. *Peelland*, prov. *Noord-Brabant*, arr. en 3½ u. Z. O. van *Eindhoven*, kant., gem. en ¼ u. N. W. van *Asten*.

DIJK (DEN), geh. in het *Land van Ravestein*, prov. *Noord-Brabant*, arr. en 6 u. O. Z. O. van 's *Hertogenbosch*, kant. en 2 u. O. van *Veghel*, gem. *Boekel*.

DIJK (DEN) of *SEVENBRUNNEN*, watertje in het *Land van Valkenburg*, prov. *Limburg*, dat in het Z. der gem. *Voerendaal* ontspringt, en zich, na eenen zeer bogtigen, eerst noordoostelijken, voorts noordelijken en vervolgens noordwestelijken loop, in het N. dier gem. in de *Geleen* ontlast.

DIJKE (HET-HUIS-TEN-) of *DIJKSTRAEGT*, kast. in *Hunsingo*, prov. *Groningen*, arr. en 7 u. W. ten N. van *Appingedam*, kant. en 3½ u. N. W. van *Onderdendam*, gem. en 1 u. N. ten W. van *Benrum*, ½ u. N. W. van *Pietersburen*, waartoe het behoort. Het staat aan den zeedijk en is een niet groot, doch zeer hoog gebouw, geheel uit het water eener breede gracht opgetrokken; aan de noordwestzijde staat eene aan het slot verbondene observatieloren, met plat dak, door eene ballustrade omgeven, van hetwelk men een ruim gezigt over de *Wadden* en bij helder weder op de eilanden *Schiermonnikoog*, *Rottum* en *Borkum* heeft.

Deze burgt, welke van rondom door hoven, tuinen en fraaije singels omgeven is, behoorde lang aan de edele familie der *MANNINGA's*. Aan den zoon van eenen *MANNINGA* huwde de dochter van den rijken Gouverneur van Noord-Holland *DRAK SONOR*, welke Gouverneur ook vervolgens herwaarts overkwam, en hier in 1597 zijn leven eindigde, gelaakt door vele Staatsgezinden, maar hoogelijk geprezen door anderen. Zijn geuzennapje en beeldtenis worden op den burgt nog bewaard. Hij overleed den 1 Junij 1597, en werd begraven in het koor der kerk te *Pietersburen*, in welke een steen zijn overlijden vermeldt, alsmede dat van zijne huisvrouw *MARIA VAN MALSEN*, overleden te *Eukhuizen*, den 12 September 1584, wier lijk, naar *Pietersburen* overgebragt, mede aldaar begraven werd.

De burgt wordt thans in eigendom bezeten door *Mevrouw ALBADA*, *Douairière Lewis*.

DIJKEN, geh. in de *Meijerij van 's Hertogenbosch*, kw. *Kempenland*, prov. *Noord-Brabant*, arr., kant. en 5 u. Z. W. van *Eindhoven*, gem. *Eerzel*.

DIJKEN (DE), geh. in het kw. *Fivelgo*, prov. *Groningen*, arr., kant. en 1½ u. N. ten W. van *Appingedam*, gem. en ½ u. W. ten Z. van *Bierum*, aan den ouden *Seensdijk*.

DIJKEN (DE), d., prov. *Friesland*, kw. *Zevenwouden*, griet. *De tiawarstal*. Zie *DIJKEN* (1).

DIJK-EN-DAM, geh. in het halj. van *Blois*, prov. *Noord-Holland*, arr. en 3½ u. N. ten O. van *Haarlem*, kant. en 1½ u. O. ten Z. van *Beverwijk*, gem. *Assendelft*.

(1) Alle de overige Friesche woorden die ook wel eens *Dijk* gespeld worden, ziebe men op *Dr.*

DIJKERROT of **DIJKERROT**, buurs. op de *Middel-Veluwe*; prov. *Gelderland*, distr. *Veluwe*, kw., arr. en 9 u. N. van *Arnhem*, kant. en 5½ u. N. ten O. van *Apeldoorn*, gem. en ½ u. O. van *Epe*, 10 min. van *Oene*, waartoe het behoort; met 230 inw.

DIJKERSHOEK of **HOLTERDIJK**, buurs. in *Zalland*, prov. *Overijssel*, arr., kant. en 4 u. O. ten N. van *Deventer*, gem. en ½ u. W. van *Holtten*; met eene school.

DIJKERWAAL, buit. in *Delfland*, prov. *Zuid-Holland*, arr. en 2½ u. Z. van 's *Gravenhage*, kant. en ¼ u. W. van *Naaldwijk*, gem. 's *Gravezande-en-Zand-Ambacht*, ½ u. W. van 's *Gravezande*.

Dit h. beslaat, met de onderhoorigheden, eene oppervlakte van 44 bund. 74 v. r. 73 v. ell., en wordt thans in eigendom bezeten door Jonkheer J. J. van *Rijckevorsel*, woonachtig te 's *Gravenhage*.

DIJKHOF, adell. h. op de *Middel-Veluwe*, prov. *Gelderland*, dist. *Veluwe*, kw., arr. en 8 u. N. van *Arnhem*, kant. en 2 u. N. O. van *Apeldoorn*, gem. en 2 u. N. ten W. van *Voorst*, 20 min. O. van *Twello*, waartoe het behoort.

Het beslaat, met de onderhoorigheden, eene oppervlakte van 22 bund. 2 v. r. 30 v. ell., en wordt thans in eigendom bezeten en bewoond door den Heer R. H. G. Baron van *Isselmuiken*.

DIJKHUIS of **DIJKHUIZEN**, voorm. slot of kast. in *Fivelgo*, prov. *Groningen*, onder en ¼ u. W. van *Appingedam*, aan de zuidzijde van den *Fivel*, gebouwd door den heldhaftigen *Focke Ukena*, die, onder andere Hoofdlingen, een der voornaamste was, welke den *Bisschop van Bremen*, alsmede de *Groningers*, in 1425, bij *Oterdam* overwonnen hebben en in 1427, in den slag op den *Waldenakker*, *Orro*, Heer van *Broekmerland*, gevangen kregen. Hij maakte zich alom sterk, doch zich door zijne wreedheden gehaat gemaakt hebbende, verkoren de meeste *Oost-Friezen* den hoofdling *Edzard Sirksena* tot Heer van *Oost-Friesland*, welke *Edzard*, met behulp van zijnen broeder *Ulrick* en de *Hamburgers*, *Broekmerland* inkreeg, de stad *Emden* bemuurde en zoodanig in gezag en magt toenam, dat *Focke Ukena* uit *Oost-Friesland* moest wijken; waarop deze zich naar *Groningerland* begaf, alwaar hij het kasteel *Dijkhuis* stichtte en bewoonde, tot dat hij, den 29 Augustus 1433, aldaar overleed. Hij was gehuwd geweest met twee vrouwen uit de provincie *Groningen*, eerst met *Treda van Reide* en vervolgens met *Hiskken van Dijkhuizen*, welke beide vrouwen hem vele goederen in gemelde provincie aanbragten. Zijne dochter uit het tweede huwelijk, *Ulken*, huwde, in 1452, met *Uniken Ripperda*, Proost te *Farmsum*, waarvan het huwelijkscontract, in originali, nog aanwezig is. In het jaar 1501 werd het slot *Dijkhuis* door de *Groningers* bevestigd, ten einde vervolgens *Appingedam* te veroveren, hetgeen hun echter mislukte. Later is het gesloopt. In het jaar 1738 is het laatste overblijfsel van eenen muur dezer sterkte, door den Heer *Ripperda van Elderenborch* afgebroken en met zijne fondamenten uit den grond gehaald, als wanneer men bevond, dat die 14 of 15 voet dik waren geweest. De steenen werden toen verkocht en tot versterking van de zeedijken gebruikt. Over de puinhoopen is daarna een pleidooi geruzen, tusschen gemelden Heer en de erfenamen van *Mevrouw Ripperda van Oosterwiltwerd*, in wier nalatenschap dit huis geweest is, welk pleidooi lang onafgedaan gebleven is. Ter plaatse, waar dit kast. gestaan heeft, ziet men thans een heuvelachtig heideveld.

DIJKHUIZEN, b. in *Eemland*, prov. *Utrecht*, arr., kant. en 3 u. N. N. W. van *Amersfoort*, gem. en 1 u. W. N. W. van *Bunsochten*; met 25 h. en 126 inw.

Voorheen maakte dese b., met de daartoe behoorende landen, een afzonderlijk ambacht uit.

DIJKHUIZEN, buurs. op de *Middel-Veluwe*, prov. *Gelderland*, distr. *Veluwe*, kw., arr. en 8 u. N. van *Arnhem*, kant. en $\frac{3}{4}$ u. N. van *Apeldoorn*, gem. *Epe*; met 110 inw.

DIJKHUIZEN, geh. in *Dieverdingspöl*, prov. *Drenthe*, onder de gem. *Reunerwolde*. Zie *BUNINGSWOLDE*.

DIJKHUIZEN, geh. in het graafs. *Bergh*, prov. *Gelderland*, kw., distr., arr. en $\frac{5}{4}$ u. Z. ten O. van *Zutphen*, kant. en $\frac{1}{2}$ u. Z. W. van *Ter-Borg*, gem. *Bergh*, $\frac{1}{4}$ u. N. ten O. van 's *Heerenbergh*, tot de buurs. *Vethuizen* behoorende; met 21 h. en 150 inw.

DIJKHUIZEN, voorm. buit. in het graafs. *Bergh*, prov. *Gelderland*, in de buurs. *Vethuizen*.

Het huis van dit buitengoed is in het jaar 1834 afgebroken; ter plaatse, waar dit gestaan heeft, ziet men thans eene boerenwoning, welke met daartoe behoord hebbende gronden, eene oppervlakte beslaande van 32 bund. 51 v. r. 82 v. ell, thans in eigendom bezeten en bewoond wordt door den Landbouwer *HENDRIK GIXSEN*.

DIJKHUIZEN, voorm. slot of kast. in *Fivelgo*, prov. *Groningen*. Zie *DIJKHUIS*.

DIJKKERROT, buurs. op de *Middel-Veluwe*, prov. *Gelderland*. Zie *DIJKERROT*.

DIJKKWARTIER, geh. in het *Land van Heusden*, prov. *Noord-Brabant*, *Tweede* distr., arr. en 2 u. W. 's *Hertogenbosch*, kant. en $\frac{1}{2}$ u. O. van *Heusden*, gem. en $\frac{1}{4}$ u. N. van *Hedikhuizen*.

DIJKPOLDER, pold. in *Delfland*, prov. *Zuid-Holland*, arr. *Rotterdam*, kant. *Vlaardingen*, gem. *Maasland-met-Burgersdijk*; palende N. O. aan den *Commandeerspolder*, O. aan den *Sluispolder*, Z. aan den *Noord-Nieuwlandschenpolder* en het *Steendijkpoldertje*.

Deze pold. beslaat, volgens het kadaster, eene oppervlakte van 332 bund.

DIJKSHORN, dorpje in *Hunsingo*, prov. *Groningen*. Zie *WESTERDIJKSHORN*.

DIJKSHORN (OOSTER-), geh. in *Fivelgo*, prov. *Groningen*. Zie *OOSTERDIJKSHORN*.

DIJKSHORN, geh. in *Fivelgo*, prov. *Groningen*, arr., kant. en 5 u. N. W. van *Appingedam*, gem. en $\frac{1}{4}$ u. O. van 't *Zand*.

DIJKSTAAL, geh. in *Geestmerambacht*, prov. *Noord-Holland*, arr. en 5 u. N. van *Alkmaar*, kant. en 1 u. Z. W. van *Schagen*, gem. *St. Maarten-Eenigenburg-en-Valkoog*, 15 min. Z. W. van *St. Maarten*; met 5 h. en 20 inw.

DIJKSTRA, voorm. adell. h. in *Hunsingo*, prov. *Groningen*, gem. *Adorp*, 8 min. Z. W. van *Selwert*.

DIJKSTREEK, b. in *Hunsingo*, prov. *Groningen*, arr. en 5 u. W. N. W. van *Appingedam*, kant. en $\frac{1}{4}$ u. N. van *Onderdendam*, gem. en 8 min. N. van *Warffum*, langs den *Ouden Dijk* gelegen.

DIJKUM, geh. in *Fivelgo*, prov. *Groningen*, arr., kant. en $\frac{2}{4}$ u. W. N. W. van *Appingedam*, gem. en $\frac{1}{4}$ u. N. van *Stedum*, $\frac{1}{2}$ u. Z. van *Garshuizen*; waartoe zij behoort. Het is eigenlijk een streck h. langs den weg van de *Rijp* naar de *Meeden*.

Men vindt er nog de overblijfselen van eenen ouden dijk, in de rigting van *Oldenzijl*, en zelfs nog twee kleine kolken, uit den tijd eener doorbraak. Aan den *Dijkumerweg* zijn ook het *Groote* en het *Kleine Voorweg* bekend. De naam van *Kerkhof* is er in een stuk lands

vergebleven, waar ongetwijfeld eene kapel der Klooster- en Leekebroeders geweest is.

Vroeger heeft hier een burg, Dijkumerborg geheeten, gestaan. DIJKUMERBORG, voorm. burg in *Fivelgo*, prov. *Groningen*, gem. *Stedum*, onder *Garshuizen*, in het geh. *Dijkum*.

DIJKVELD, oudtijds DIJKVELT, voorm. heerl. in het *Land van Montfoort*, prov. *Utrecht*, arr. *Utrecht*, kant. *IJsselstein*, gem. *Honkoop*; palende N. aan den IJssel, O. aan de stad Oudewater en Rateles, Z. aan Honkoop, en W. aan Rozendaal.

Deze heerl. bevatte het geh. Dijkveld en eenige omliggende huizen en landerijen, beslaande eene oppervlakte van 86 bund. 99 v. r. 74 v. ell. Men telt er thans 11 h. en 81 inw.

Zij schijnt vroeger op zich zelve gestaan te hebben, doch is sedert onheugelijke jaren vereenigd met *Rateles*, waarmede zij sedert eene heerl. uitmaakt. Zie DIJKVELD-EN-RATELES.

Het geh. DIJKVELD ligt 4 u. Z. W. van Utrecht, 2 u. W. van IJsselstein, $\frac{1}{2}$ u. N. van Honkoop, 3 min. W. van Oudewater, en telt 11 h. en 81 inw.

DIJKVELD, suikerpl. in *Nederlands-Guiana*, kol. *Suriname*, aan de *Suriname*, ter regterszijde in het opvaren, palende bovenwaarts aan de suikerplant. Tout-lui-faut, benedenwaarts aan de suikerplant. Livorno; 1000 akk. groot; met 176 slaven. Zij wordt bewerkt met eenen stoommolen.

DIJKVELD-EN-RATELES, voorheen DIJKVELT-EN-RATELIS, later DIJKVELT-EN-RATELOS, heerl. in het *Land van Montfoort*, prov. *Utrecht*, arr. *Utrecht*, kant. *IJsselstein*, gem. *Honkoop*; palende N. en N. W. aan den IJssel, O. aan Willescop, Z. aan Honkoop, W. aan Rosendaal.

Deze heerl. heeft in oude tijden vermoedelijk twee bijzondere heerl. uitgemaakt, ten minste in de oudste der bekende leenbrieven, worden Dijkvelt en Ratelis als afzonderlijke goederen opgenoemd en beschreven. De eerste leenbrief echter waarin die goederen vereenigd voorkomen, is die van 27 October 1520, waarbij JAN VAN WOKERDEN, Heer tot *Vliet*, wordt verleid met „dat Dijkvelt myt dat veer voir „Oudewater ende Rateloos mitte heerlicheit, gerechte en goederen „ende myt allen sijnen toebehoren.” Deze brief is ook de eenige, waarin dat met Ratelis vereenigde, Dijkvelt zonder verdere beschrijving daarvan wordt gevonden, daar in die van 31 Julij 1529, 28 Julij 1540, 28 October 1687 en zes volgende, tot en met die van 14 Januarij 1795, steeds wordt vermeld, „dat Dijkvelt ingaende „int lant van Vliet streckende een stuck int lant van Haestrecht met het „veer van Oudewater ende Rateloos mitter heerlicheit, gerechte, „enz.” Zij beslaat eene oppervlakte van 134 bund. 6 v. r. 57 v. ell.

De Heer van DIJKVELD-EN-RATELES schijnt oudtijds ook het hooge regtsgebied gehad en uitgeoefend te hebben, doch later was DIJKVELD-EN-RATELES slechts eene ambachtsheerl., die leenroerig was aan de prov. Utrecht en de proostdij van Oud-Munster. Met deze heerl. zijn eertijds, althans sedert den jare 1396, verleid de Burggraven van Montfoort, en Heeren of Vrouwen van Vliet, tot dat op den 10 Augustus 1650, daarmede, door overdragt van FERDINAND PHILIPS Vrijbanderheer tot Menods, verleid is geworden Mr. EVERARD VAN WERBE, Prokureur 's Hoofd Provinciaal van Utrecht. In dit geslacht is dit goed voortdurend gebleven, want hoewel men daarmede op den 4 Mei 1734 verleid vindt, den Heer BLASIUS PAUW, Bedienaar des goddelijken woordt tot Westbroek, zoo werd zulks veroorzaakt door zijn hu-

weltijk met **VROUWE ISABELLA CORNELIA VAN WEDE**, aan wie deze goederen waren gekomen, door het overlijden van haren broeder **EVERARD VAN WEDE**, Domheer ten kapittelen St. Marien te Utrecht, die ze op den 8 Februarij 1703 had bekomen door het overlijden van zijnen bloedverwant, **EVERARD VAN WEDE**, zoo beroemd in 's lands geschiedenis, wegens het bekleeden van de aankienlijkste waardigheden, en het waarnemen van onderscheidene gezantschappen, zoo aan andere hoven, als aan dat van Groot-Brittanje (1). Na **BLASIUS PAUW** werd, den 30 October 1747, zijne weduwe daarmede verleid en na haar, den 30 December 1759, de Heer **JAN FREDRIK VAN BEECK**, Raad en Vroedschap der stad Utrecht, als in huwelijk hebbende de dochter van voornoemden Predikant, **VROUWE MARIÏTA ISABELLA PAUW**, welke beide overleden zijnde, zijn deze goederen, bij testamentaire dispositie van laatstgemelde Vrouwe, op den 14 Januarij 1793, gekomen aan **EVERARD VAN WEDE**, oudsten, toen minderjarige, zoon van den Heer **HENDRIK MAURITS VAN WEDE**, Heere van Luttekewede. Tegenwoordig is Heer van **DIJKVELD-EN-RATELOS** de Heer **Mr. EVERARD VAN WEDE**, Griffier van de Eerste Kamer der Staten Generaal.

DIJKVELT, voorm. heerl. in het *Land van Montfoort*, prov. *Utrecht*. Zie **DIJKVELD**.

DIJKVELT-EN-RATELOS, oude naam der heerl. **DIJKVELD-EN-RATELOS**, in het *Land van Montfoort*, prov. *Utrecht*. Zie **DIJKVELD-EN-RATELOS**.

DIJKWATER of **NOORDDIEP**, water, prov. *Zeeland*. Het was vroeger een tak van de *Gouwe*, die de eilanden Schouwen en Duiveland van een scheidde, en, met eenen zeer bogtigen loop, tusschen Duiveland en Dreischor heenvlietende, zich, onder de benaming van *ztr Sas*, in de *Grevelinge* ontlastte. Nadat echter de *Gouwe*, in het jaar 1610, verland en afgedamd is, zijn er twee sassen of sluizen gelegd, waardoor het **DIJKWARA** gemeenschap heeft met de *Nieuwe haven van Zierikzee*.

DIJKWEL, oude naam van die gronden in het tegenwoordige eil. *Zuid-Beveland*, prov. *Zeeland*, welke het eerste tusschen de *Wijtvliet* ten N., en de *Honte* ten Z. bewoond werden, en als de kern moeten beschouwd worden, rondom welke de overige gronden opkwamen. Deze gronden werden doorsneden door de *Bieselinge*, welke naderhand afgedamd is. Op dit **DIJKWEL** stond eene kapel, toegewijd aan de *H. Maagd*, welke men kan beschouwen als de moeder der verdere rondom gelegene geestelijke gestichten en inrigtingen, welke ook aan haar ondergeschikt waren. Door gedurige verfraaijing en uitbreiding werd deze kapel eindelijk eene prachtige kerk, waarin drie vikartjen gevestigd waren, terwijl de *Ambachtsheeren* haar, in het jaar 1503, nog met een kapittel van elf *Kanonniken* begiftigd hadden. Deze kapel heeft haren naam gegeven aan het thans nog bestaande d. **KAPELLE** (zie dat woord), terwijl de naam **DIJKWEL** alleen nog overig is gebleven in eene kleine b., ten Z. van dit d. gelegen. Zie het volgende art.

DIJKWEL, b. op het eil. *Zuid-Beveland*, prov. *Zeeland*, art., kant., distr. en 1½ u. Z. O. van *Goss*, gem. *Kapelle-Bieselinge-en-Eersdijk*, ½ u. Z. W. van *Kapelle*, waartoe het behoort; met 6 h. en ongeveer 40 inw.

DJILATJAP, plaats in *Oost-Indië*, op het *Sundasche* eil. *Java*, resid. *Bantam*.

(1) Zie over hem **Mr. J. SCHULTERS**, *Statkundig Nederland*, D. II, bl. 463-468

Men is thans (in 1841) druk bezig, om aldaar versterkingswerken aan te leggen.

DJIPANG of **DJEPAN**, ads. resid. in *Oost-Indië*, op het *Sundasche* eil. *Java*; palende N. aan de resid. *Djapura* en *Rembang*, O. aan *Soerabaya*, Z. aan *Madoera* en *Soerakarta*, W. aan *Samarang*.

Deze ads. resid. is 184 v. m. groot, en wordt verdeeld in seven districten, bevattende 1386 d. en 66,600 inw., onder welken 400 Chinesen. De voornaamste voortbrengselen zijn: rijst, maïs en djatiehout, terwijl er doorgaans jaarlijks voor ruim 700,000 ropfjen uitgevoerd wordt. De hoofdpl. heet mede *Djipang*.

DJIPANG of **DJEPAN**, distr. in *Oost-Indië*, op het *Sundasche* eil. *Java*, ads. resid. *Djipang*.

DJIPANG of **DJEPAN**, st. in *Oost-Indië*, op het *Sundasche* eil. *Java*, ads. resid. en distr. *Djipang*, 20 m. W. van *Soerabaya*.

Er is, behalve de Assistent-Resident, ook nog een Ontvanger van de landelijke inkomsten gevestigd.

DJIPSTEGEN, hav. in het graafs. *Zutphen*, prov. *Gelderland*. Zie **DIERSTEGEN**.

DIKNINGE, ook in oude oorkonden **DICKENINGEN**, **DICKENING**, **DICKENINGE**, **DICKENINGHE**, **DICKENINGHE**, **DICKENINGEN**, **DICKENINGEN**, **DICKENINGEN**, **DICKENINGEN** of **DICKENING** gespeld, voorn. abdij in *Bieverderdingspil*, prov. *Drenthe*, arr. en 9 u. Z. W. van *Assen*, kant. en $1\frac{1}{2}$ u. Z. O. van *Meppel*, gem. en 10 min. W. van *de Wijk*, aan den noordelijken oever van de *Reest*, die haar van *Overijssel* afscheidt, in eene zeer aangename streek, door grasrijke beemden, vruchtbare bouwlanden en opgaande eiken- en beukenbosschen omringd, en omgeven door eene breede en diepe gracht de *Lek* genaamd, die door twee sluisjes of heulen gemeenschap had met de *Reest* en tevens het klooster tot vischvijver verstrekte.

Deze abdij, welker aanzienlijke grondbesittingen, door *Drenthe* verspreid, zich ook over *Ijhorst*, in *Overijssel*, en verder in de gem. *Staphorst* uitstrekten, schijnt uit het dorp *Ruinen* herwaarts overgebracht te zijn. De Nonnen, die hier verblijf hielden, waren van de *Benedictijner* orde. De inkomsten dezer abdij waren aanzienlijk, en de behoeftigen kregen mildelijk onderstand van het gesticht.

Bij de algemeene, als het ware staatsgewijze, in *Drenthe* aangenomen hervorming, werd deze abdij, ten behoeve van de landschapsdomenien, geëigend. Maar er kwam, over het bezit van de goederen dezer abdij, verschil tusschen de ridderschap en eigenersden, zijnde de twee Leden van Staat in *Drenthe*. Op den landdag van 2 Maart 1669 werd echter een accoord getroffen, dat de Ridderschap afstand van deze goederen zoude doen aan het landschap, onder genot van zekere jaarlijksche prebenden. Deze prebenden zijn dan ook altijd, tot in 1796, betaald, maar toen, even als het rentmeestersambt, vervallen, omdat alle de goederen vervolgens verkocht zijn.

In het jaar 1672 is de kerk van dit klooster door de krijgslieden van den Bisschop van *Munster* gesloopt, die de afbraak naar *Meppel* vervoerden, alwaar zij, aan het diep, eene ronde steenen redoute gebouwd hebben, welke zij, bij hunnen aftogt, door buskruid hebben doen springen. Ook de overige kloostergebouwen moeten van tijd tot tijd gesloopt zijn; althans, in het begin der vorige eeuw, schijnt daarvan niets meer bestaan te hebben, dan een hek, aan den ingang met het wapen van den Abt **HENDRIK VAN DEN SOEKLE** en het jaartal 1531, alsmede de woning van den Abt, welke nog in het jaar 1787 prijkte

met het wapen van den Abt HERMANUS VAN DER BURCHT, die haar in 1562 herbouwd had. Van de kerk, welke vroeger geheel met lood bedekt was, was in het laatstgemelde jaar niets meer overgebleven dan twee muren, welke, als vleugels, ter weerszijden van den toren, zijn staan gebleven. Deze toren, was van onderen vierkant opgetrokken, en liep uit in eene zeer hooge, langzaam toeloope spits, zoodat het geheel naar eene zeer hooge naald geleek. In het jaar 1785 door den bliksem getroffen, waardoor er een stuk afraakte, werd hij, in het begin dezer eeuw, door den toenmaligen bezitter geheel gesloopt, die mede in het jaar 1810 de woning van den Abt, welke tot en met 1795 tot woning van den Rentmeester gediend had, deed afbreken.

Voor ongeveer 30 jaren is, door de familie DE VOS VAN STRENIJK, op de gronden, waar vroeger de abdij gestaan heeft, eene buitenplaats aangelegd, en daarop een lusthuis gebouwd, dat een zeer fraai gebouw is, waarin nog een oude kelder, als het eenige overblijfsel van het voorm. trotsche kloostergebouw, aanwezig is. Thans wordt deze buitenplaats bewoond door Mevrouw de douairière van CARL BARON DE VOS VAN STRENIJK, in leven lid van de Eerste Kamer der Staten-Generaal.

Het wapen van DIKINSCH was hetzelfde, dat thans nog als wapen van Drenthe gebezigd wordt, namelijk: de Moeder Gods met het kind Jezus op den arm (1).

DIKSO of DIXO, d. in *Oost-Indië*, op het *Sundasche eil. Java*, resid. *Kadoe*, ads. resid. *Magelang*.

Den 7 Julij 1828 werden de muitelingen in dit d. door de onzen, onder den Majoor BAUXA, aangevallen; doch na eenige schoten gedaan te hebben, spoedde de vijand zich, om het gebergte te bereiken. Bij het uitzetten der posten evenwel stiet de Luitenant der scherpschutters RIJTVELD, met zijne weinige manschappen, nog op eenen kleinen vliegende troep, bij welke gelegenheid een Hoofd der muitelingen van zijn paard geschoten werd.

DIKSON of DIXON, d. in *Oost-Indië*, op het *Sundasche eil. Java*, resid. *Djocjokarta*; in het laatst van het jaar 1825, het verblijf der vrouwen van DIPO NEGRO en andere oproerige Prinsen.

Den 29 December van dat jaar, drong een der Voogden van den jongen Sultan van Djocjokarta, MORDAN NINGRAT genaamd, die sedert het uitbarsten van den opstand, tot het opzoeken der muitende Prinsen, uit Djocjocarta was getrokken, tot dit d. door, waarop DIPO NEGRO de wijk nam, terwijl de Pangerang NINGRAT twee zijner vrouwen benevens eenen zoon gevankelijk medevoerde, en de bevolking gereedelijk tot onderwerping bragt.

DILANG'OE, groot doch zeer onregelmatig gebouwd d. in *Oost-Indië*, op het *Sundasche eil. Java*, resid. *Soerakarta*, aan den grooten weg van Djocjokarta naar Soerakarta. Twee riviertjes, welke meest overal doorwaadbaar zijn, stroomen er door.

Den 28 Augustus 1826, werd de Pangerang INGEBY, die alhier gelegerd was, en te gelijker tijd de, zich in de nabijheid bevindende, kolonne onder den Majoor SOLLEWIJN aangevallen. Het hoofd der muitelingen DIPO NEGRO bevond zich destijds in het d. Djolotoendo, terwijl de muitelingen in de omliggende dorpen vereenigd, door de beruchte

(1) Een, die meer omtrent dese voormalige abdij willen weten, verwijzen wij naar J. S. MACHIN, de voormalige Klooster in Drenthe, bl. 22-105.

RADJEN MAAS PAPAR en **SENTOT** werden aangevoerd. De **Pangerang INGERY** en de verdere hoofden, die vroeger dergelyke aanvallen manmoedig hadden afgeslagen, begaven zich, bij den eersten aanval, ijlings op de vlugt; even als de Luitenant der Pioniers **LENSER**, een Duitscher, die met een peloton infanterie bij den Pangerang was gedetacheerd, niet alleen om de bewegingen van den vijand, maar ook om die van de Solosche hulptroepen gade te slaan. Naardien een gedeelte van dien post aan de zorg der Solosche Prinsen was toevertrouwd, en den vijand op dat gedeelte geen tegenstand meer werd geboden, zoo moesten ook onze troepen, onder bevel van den Majoor **SOLLEWIJN**, eindelijk op den terugtocht bedacht zijn, te meer, daar zij, door den langen duur van het gevecht, reeds gebrek aan ammunitie begonnen te bespeuren. De Majoor **SOLLEWIJN**, in het begin van het gevecht zwaar gewond zijnde, was het bevel overgegaan op den Kapitein **VAN GEEN**, die, door eenen schoonen aftogt, zich eenen doortogt door de talrijke vijandelijke bende verschafte. Zoodra de Generaal Majoor **VAN GEEN**, die te Kalitan lag, het geschut hoorde, zond hij den Luitenant **DE LATRE**, met de Djayang Sekars, op verkenning uit. Van dezen ontving hij kort daarop het bericht, dat de geheele Solosche magt op de vlugt was; waarop de Generaal zelf zich met zijne colonne in beweging stelde; terwijl hij al ras de vlugtende Solosche Prinsen ontmoette, genoegzaam door al hun volk verlaten. Inmiddels sloeg de Luitenant **DE LATRE** zich door den vijand heen, met zijne brave Djayang Sekars, en na drie op de Solosche Prinsen veroverde stukken hernomen, en zich van een vijandelijk vaandel te hebben meester gemaakt, ontmoette hij de colonne onder den Kapitein **VAN GEEN** in de beste order terugtrekkende. De voorhoede der colonne van den Generaal Majoor **VAN GEEN**, aangevoerd door den Kolonel **COCHRAN**, ontmoette ook weldra de colonne van den Kapitein **VAN GEEN**, die, even voor de aankomst van dien Kolonel, insgelijks eene wond bekomen had, ten gevolge waarvan het kommando was overgaan op den Kapitein **LA COSTE**. Aan onze zijde waren, bij die gelegenheid 6 man gesneuveld; terwijl, behalve de zoo verdienstelijke Majoor **SOLLEWIJN** en de dappere en bekwame Kapitein **VAN GEEN**, zeven Flankeurs, een Kapitein der Sumanapsche hulpbenden, een Djayang Sekar en eenige anderen, in het geheel 22 man, waren gewond. Het verlies bij de Solosche troepen was aanmerkelijk. De Regent **Sosno Nasoro**, broeder van den Soloschen Rijksbestuurder, benevens twee van zijne Secretarissen, waren gesneuveld en een andere broeder van hem gewond; ook waren een aanzienlijk getal Mantries en andere Hoofden gebleven.

DILGT, geh. in het *Goregt*, prov. *Groningen*, arr., kant. en $\frac{1}{2}$ u. Z. van *Groningen*, gem. en $\frac{1}{2}$ u. N. N. W. van *Haren*; met 4 h. en 30 inw.

In dit geh., liggende W. van den straatweg, en meer zuidwaarts met het geh. *Hemmen* vereenigd, stond vroeger de burg *Linthorst*.

DILHI, plaats in *Oost-Indië*; op het eil. *Timor*. Zie **DILLI**.

DILIGENCE (LA), houtgrond in *Nederlands-Guiana*, kol. *Suriname*, aan de *Suriname*, ter regterszijde in het opvaren; palende bovenwaarts aan den houtgrond *Quamabo*, benedenwaarts aan de verl. plant. *Horeb*, tegenover de *Joden-Savane*; zijnde thans zonder slaven. De Negers noemen dezen houtgrond *MORSE-HENDRIKIE*.

DILIGENCE (LA), verl. houtgrond in *Nederlands-Guiana*, kol. *Suriname*, aan de *Corroupinakreek*, ter linkerzijde in het opvaren; palende bovenwaarts aan den houtgrond *Tempauca*, benedenwaarts aan het verlaten Land van *Ma-Traite*; 1000 akk. groot.

DILIGENCE (LAND-VAN-), hontgrond in *Nederlands-Guiana*, kol. *Surinams*, aan de *Surinams*, ter linkerzijde in het opvaren; palende benedenwaarts aan de *Joden-Savane*, bovenwaarts aan het Land van *Quamabo*; nu verlaten bosch.

DILAL, plaats in *Oost-Indië*, op het eil. *Timor*. Zie **DUAL**.

DILLE (DE) of **KAINSKRAAN**, geh., prov. *Friesland*, aan de trekvaart van *Leeuwarden* op *Snook*, waarvan het oostelijk gedeelte aan den trekweg tot het kw. *Oostergoo*, griet. *Rauwerderhem*, d. *Rauwerd*, en de overrijde tot het kw. *Westergoo*, griet. *Bearderodeel*, d. *Oostersierum* behoort, en beide tot het arr. van *Lecurorden*, kant. en $\frac{1}{4}$ u. N. W. van *Rauwerd*.

Het bestaat hoofdzakelijk uit twee groote herbergen, waarvan de oostelijke de aanlegplaats der trekschepen is, omdat het ten halve of $\frac{2}{3}$ u. van *Leeuwarden* en $\frac{2}{3}$ u. van *Snook* is gelegen. Eene groote brug, waarin voormaals eene skuis lag, verbindt beide gedeelten en den weg tusschen *Oostergoo* en *Westergoo*. Dit geh. telt ongeveer 90 inv.

DILLI, kon., resid. en st. in *Oost-Indië*, op het *Sundassche* eil. *Sumatra*. Zie **DILI**.

DILLI, plaats in *Oost-Indië*, op het eil. *Timor*. Zie **DELLI**.

DILLINGEN, geh. in de heerd. *Beaufort*, grooth. *Luxemburg*, arr. en $\frac{1}{2}$ u. O. van *Dickirch*, kant. kw. en $\frac{2}{4}$ u. N. W. van *Greenmacher*, gem. en $\frac{1}{2}$ u. N. van *Beaufort* aan de *Sare*.

DILO, d. in *Oost-Indië*, op het *Sundassche* eil. *Java*, resid. *Lode*, ads. resid. en reg. *Magellang*, distr. *Djetis*.

Nadat de muitelingen, den 21 April 1828, tusschen *Watoekran* en *Djetis*, door de colonne expeditionnaire troepen, onder den Major *Cox van Sprengen*, geslagen waren, verzamelden zij zich weder achter de d. *Dilo* en *Mixo*, waar zij anderwerf door de gezegde colonne, thans hijgestaan door de vierde mobile colonne, aangevalen en na een aanzienlijk verlies te hebben geleden, genoodzaakt werden, in groote waarde afstrekken.

DIMBELBILDE, gors in het *Land-van-Voorne*, prov. *Zuid-Holland*, welke, in het jaar 1420, door Hertog *JAN VAN BEUKEREN*, bij koop en uitgifte, ter bedijking tot een onsterfelijk loen uitgegeven is, en vermoedelijk in eenea der pold. van de gem. *Nieuwe-Tonge* is ingedijkt.

DIMMER (HUIS-VAN-), naam, onder welken het voorn. adell. h. te 's *Gravenhage*, prov. *Zuid-Holland*, het *HUIS VAN BRUNSWIK* geheeten, wel eens voorkomt, als hebbende, in het begin der zeventiende eeuw, toebehoord aan den Raadsheer *ERICH DIMMER*. Zie voorts **BRUNSWIK (HUIS-VAN-)**.

DINCKEROTH, naam, onder welken het d. **DUNCKROTH**, graaf. *Wiltz*, grooth. *Luxemburg*, op sommige kaarten voorkomt. Zie **DUNCKROTH**.

DINDING of **DINDING**, berg in *Oost-Indië*, op het *Sundassche* eil. *Java*, resid. *Buitenzorg*, distr. *Tjibaroesan*.

DINDUNGAJAR, oud d. in *Oost-Indië*, op het *Sundassche* eil. *Java*, resid. *Praanger-Regentschappen*, reg. *Soekapoera*.

DINGDING, berg in *Oost-Indië*, op het *Sundassche* eil. *Java*. Zie **DINDING**.

DINGEN of **DE DINGEN**, geh. in *Hunsingo*, prov. *Groningen*, arr. en $\frac{3}{4}$ u. N. W. van *Appingedam*, kant. en $\frac{1}{2}$ u. N. W. van *Onderdendam*, gem. en 10 min. Z. van *Baflo*; bestaande uit vier boerderijen, welke zich, van het Oosten naar het Westen uitstrekken. Vroeger stond hier een burg de *Dingen* genoemd en tusschen *Baflo* en de *Dingen* stond

een burg Sasna bij de Dingen genoemd, thans een stuk bouwland met eene kleine hoogte Oud-Sasna geheeten.

DINGERBROEK, oude naam, onder welke de pold. **TEDINGSBROEK**, in *Rijnland*, prov. *Zuid-Holland*, wel eens voorkomt. Zie **TEDINGSBROEK**.

DINGSHOF of **DINKHOF**, adell. h. in *Zolland*, prov. *Overijssel*, arr., kant. en 2 u. van *Deventer*, gem. en $\frac{1}{2}$ u. O. van *Olst*.

DINGSPERLO, d. in de heerl. *Bredevoort*, prov. *Gelderland*. Zie **DINKSPERLO**.

DINGSTEDE (OLDE-), doorgaans eenvoudig **DINGSTEDEN** of **DINGSTEN**, genaamd, geh. aan het *Meppelordiep*, 4 u. N. van *Zwolle* en $\frac{1}{2}$ u. Z. W. van *Meppel*.— Dit gehucht, omtrent 80 bund. groot, met 2 h. en een tiental inw., behoort, hoewel geheel tusschen *Staphorst* en *Waneperveen*, in de prov. *Overijssel*, besloten, en wel 20 min. van de grenzen van *Drenthe* en *Meppel* verwijderd liggende, nog tot die prov. en gem. Het was voorheen de los- en ladingsplaats der Meppelerschip-pers.

DINGSTERVEEN, geh. in *Vollenhove*, prov. *Overijssel*. Zie **DINKSTERVEEN**.

DINKEL, riv., die hareo oorsprong neemt in *Munsterland*, eenige u. bezuiden *Gronau*, en even benoorden die stad in de prov. *Overijssel* komt. Voorts, met eenen noordelijken loop, langs *Lossen* en *Denekamp*, door het oostelijkste gedeelte van die prov. stroomt, welke zij een weinig boven het geh. *Breklenkamp*, onder *Denekamp*, weder verlaat, om zich even beneden *Nienhuis*, in het kon. *Hannover*, in de *Vecht* te ontlasten.

DINKERA, kon. en st. in *Afrika*, in *Opper-Guinea*, aan de *Goudkust*. Zie **DANKARA**.

DINKEROTH, naam, onder welchen het d. **DUNCKROTH**, heerl. *Wiltz*, grooth. *Luxemburg*, op sommige kaarten voorkomt. Zie **DUNCKROTH**.

DINKHOF, adell. h. in *Zolland*, prov. *Overijssel*. Zie **DINGSHOF**.

DINKINGEN, voorm. abdij in *Dieverderdingspil*, prov. *Drenthe*. Zie **DINKINGEN**.

DINKIRA, kon. en st. in *Afrika*, in *Opper-Guinea*, aan de *Goudkust*. Zie **DANKARA**.

DINKSPERLO, d. in de heerl. *Bredevoort*, prov. *Gelderland*. Zie **DINKSPERLO**.

DINKSTERVEEN, geh. in *Vollenhove*, prov. *Overijssel*. Zie **DINKSTERVEEN**.

DINTEL, riv. in de bar. van *Breda*, prov. *Noord-Brabant*. Het is een vervolg van de *Markstroom*, die door de stad *Breda* loopt.

De *Dintel* stroomt langs den polder van *Gastel* en *Dinteloord*, en ontlast zich, even beneden dit dorp, in het *Volkerak*, door middel van twee kapitale sluizen. In plaats van de eerste alhier gebouwde en voltooide, doch in Januarij 1810 verzonken, sluizen, zijn in 1828 weder nieuwe gelegd geworden.

DINTELOORD, in de wandeling meer bekend onder den naam van *PRINSELAND*, d. in de heerl. *Prinseland*, provincie *Noord-Brabant*, *Vierde* distr., arr. en 5 u. N. W. van *Breda*, kant. en 2 u. N. W. van *Oudenbosch*, gem. *Dinteloord-en-Prinseland*, in den *Dintelpolder*, aan de *Dintel*.

Het d. bestaat voornamelijk uit twee rijen huizen, door een ruim marktveld vaneen gescheiden, aan welks zuidende de *Herv. kerk* staat, die tot de gem. *Prinseland* behoort en een schoon gebouw is, dat met

eenen glazen lantaarn op het midden en een orgel prijkt. De klokke-toren, een fraai gebouw, dat merkelyk overhelt, staat, geheel van de kerk afgezonderd, op den dijk aan de haven.

De R. K. kerk van de stat. *Prinseland*, die in het jaar 1833 te DINTELOORD gebouwd werd, is aan de HH. Petrus en Paulus toegewijd, en van toren en orgel voorzien.

De kermis te DINTELOORD valt in den eersten Maandag na St. Jan; de paarden- en beestenmarkt den tweeden Dingsdag in April; terwijl er alle Maandagen graanmarkt gehouden wordt.

In den nacht van den 11 Augustus 1837 is de bliksem geslagen in den kap van den houten windkorenmolen te DINTELOORD, waardoor die onmiddellyk in brand geraakte, en binnen minder dan een uur geheel in de asch gelegd werd.

DINTELOORD-EN-PRINSELAND, gem., prov. *Noord-Brabant*, *Vierde* distr., arr. *Breda*, kant. *Oudenbosch* (13 k. d., 18 m. k., 7 s. d.); palende N. W. aan het Volkerak of Krammer, N. aan de Dintel, die haar van de gem. Fijnaart scheidt, O. aan het Kostverlorendiep, waar-door zij van Oud- en Nieuw-Gastel gescheiden wordt, Z. W. aan de Vliet, die haar van Steenberg-en-Kruisland scheidt.

Deze gem. is eene heerl., die den naam van *Prinseland* draagt (zie dat woord). Zij bestaat uit de pold. Oud-Prinseland, waarin het d. Dinteloord ligt, den Willems-en-Mariapolder, Koningsoord, den Dintelpolder, Oud-en-Nieuw-Beaumont, den Boterpolder, den Grooten-Torenpolder, den Kleinen-Torenpolder, den Oostveerpolder, den Westveerpolder, den Oranjepolder, den Nassapolder, den St. Annapolder, den Kooy- en Carolinapolder, en den Drie-vriendenpolder. Zij beslaat eene oppervlakte van 8841 bund., telt 277 h., bewoond door 377 huisgez., uitmakende eene bevolking van ongeveer 2000 inv., die meest hun bestaan vinden in den landbouw en meekrapteelt.

De Herv., die hier ongeveer 1400 in getal zijn, maken de gem. van *Prinseland* en de R. K., van welke men er ruim 600 aantreft, maken de par. van *Prinseland* uit.

Er is in deze gem. ééne school. — Ook heeft men er een liefdadig gesticht.

Het wapen van DINTELOORD-EN-PRINSELAND bestaat in een veld van keel (rood), beladen met drie kruissen van zilver, en eenen posthoorn in het midden.

DINTELPOLDER, pold. in de heerl. *Prinseland*, prov. *Noord-Brabant*, *Vierde* distr., arr. *Breda*, kant. *Oudenbosch*, gem. *Dinteloord-en-Prinseland*; palende N. aan de Dintel, O. aan de Haven van Dinteloord, Z. aan den Oud-Prinselandschepolder, W. aan den Kooy-en-Carinapolder.

Deze pold., welke in het jaar 1708 bedijkt is, beslaat eene oppervlakte van 190 bund. 16 v. r. 30 v. ell. en wordt door ééne sluis op de Dintel, van het overtollige water ontlast. Men telt er twee boerderijen. Het land ligt $1\frac{1}{2}$ à 2 palm boven A. P. Het polderbestuur bestaat uit eenen Dijkgraaf en eenen Secretaris en Penningmeester.

Deze pold. is, bij den waterloed van Februarij 1825, geheel overstroomd geworden.

De dijk tusschen den DINTELPOLDER en den *Kooy-en-Carinapolder* is, door den storm van 24 Februarij 1837, op vijf plaatsen doorgebroken, waardoor de Dintelpolder ruim drie ellen hoog geheel onder water werd gezet.

DINTHER, gem. in de *Meijerij van 's Hertogenbosch*, kw. *Maasland*, prov. *Noord-Brabant*, *Eerste distr.*, arr. *'s Hertogenbosch*, kant. *Veghel* (3 k. d., 6 m. k., 1 s. d., 1 ged.); palende N. aan de gem. *Heesch*, N. O. aan *Nistelrode*, O. aan *Uden*, Z. aan *Veghel*, W. aan *Heeswijk*.

Deze gem., waar de *Zuid-Willemsvaart* langs loopt, bevat, behalve het d. *Dinther*, ook nog de geh. 't *Buigt*, *Hazelberg* en *Hooge-Beugt*, benevens gedeelten van de geh. *Loosbroek* en *Vorstenbosch*. Vroeger stond in deze gem. ook het adell. huis *Avestein*, dat in het begin dezer eeuw gesloopt is. Zij beslaat eene oppervlakte van 1861 bund. en telt 233 h., bewoond door 292 huisgez., uitmakende eene bevolking van ruim 1500 inw., die meest hun bestaan vinden in landbouw en veeteelt. De landen zijn over het algemeen goed, vooral langs de *Rivier de Aa*, welke deze gem. doorloopt; de heide gronden aan de noordelijke zijde gelegen, zijn zavelig, doch worden met veel mest vrij vruchtbaar gemaakt. De granen en veldgewassen, die men er bouwt, zijn meest rogge en boekweit, een weinig haver, garst, vlas en oliezaad. Men heeft in deze gem. een water-oliemolen op de *Aa*, welke tevens een schorsmolen is.

De *R. K.*, die hier ruim 1400 in getal zijn, maken eene par. uit, welke tot het apost. vic. gen. van *'s Hertogenbosch*, dek. van *Boxtel*, behoort, en door eenen *Pastoor* bediend wordt. Gedurende vele jaren na den vrede van *Munster* in 1648, hebben te *Dinther* geene *Katholieke Pastoors* kunnen verblijven. De *R. K. inwoners* werden dan bediend door de *Pastoors* van *Heeswijk*, *kloostergeestelijken* van *Berne*, die doorgaans verbleven op *Bedaf*, alwaar de *Katholijken* van *Heeswijk*, van *Dinther*, en van andere omliggende plaatsen, moesten te kerk komen. Dit heeft plaats gehad van omtrent het jaar 1650 tot 1675. In het laatstgenoemde jaar verkregen die van *Dinther* hunnen eigen *Pastoor*, en een klein, ellendig schuurkerkje, waarvan zij zich bediend hebben tot dat zij de dorpskerk hebben terug bekomen.

De *Herv.*, van welke men er ongeveer 70 telt, behooren tot de gem. van *Heeswijk-Dinther-en-Nistelrode*.

Men heeft in deze gem. 2 scholen, als eene te *Dinther* en eene te *Loosbroek*, welke gezamenlijk door een getal van 120 leerlingen bezocht worden.

DINTHER was in het jaar 1196 een vrij en niet leenroerig goed. **ALBERTUS**, Heer van *Dinther*, droeg toen aan den Heer van *Cuyk* en deze weder aan **HENDRIK V**, Hertog van *Brabant*, dit goed op, en ontving het van dezen ter leen. Dit schijnt echter maar de helft van **DINTHER** betroffen te hebben, want den 16 Februarij 1598 droeg **WILLEM VAN DER AA**, Heer van *Heeswijk-en-Dinther*, aan **JOHANNA**, Hertogin van *Brabant*, de helft van **DINTHER**, met alle de leenen en achterleenen daaraan toebehoorende, op, en ontving die daarop weder van haar ter leen met de verbetering van de andere helft van **DINTHER**, en dat in dier voege, zoo als **JAN VAN BENTHEM** reeds in 1352 de gemeente dexes dorps aan de ingezetenen had uitgegeven, wordende de wederhelft der gemeente in 1378 insgelijks door **JAN VAN BERLAER**, Heer van *Helmond*, aan de inwoners gegeven. Later is **DINTHER** met *Heeswijk* het eigendom van dezelfde Heeren geworden. Zoo werden zij reeds in het begin der zestiende eeuw bezeten door de Vorsten van *Oost-Friesland*, naderhand door de 't **SERGLEZEN**, Heeren van *Tilly*, vervolgens door den Heer van *DER HOEVE* en voorts bij versterf van laatstgemelde door de familie **SPEELMAN**, welke deze heerlijkheden tot in het jaar 1834, bezeten heb-

ben, toen zij bij verkoop zijn overgegaan aan den Heer **André Jean Louis Baron van den Bogambe van ter Brugge**, Kommandeur van de orde van den Nederlandschen Leeuw, Staatsraad in buitengewone dienst en Gouverneur der provincie Noord-Brabant.

Het d. **DINTHER** of **DINTER** oudtijds **DYNTHA**, **DIENTHA**, **DINTHER** of **DINTRE**, ligt $2\frac{1}{2}$ u. Z. Z. O. van 's *Hertogenbosch*, 1 u. N. W. van Veghel, aan de Aa. Het is eene groote en aanzienlijke plaats, waarvan de huizen zeer verspreid liggen. Men telt er in de korn van het dorp 62 huizen en 300 inwoners.

De kerk, aan den H. **SERVATIUS** toegewijd, is een fraai, vrij ruim en luchtig gebouw, van eenen schoonen, tamelijk hoogen toren voorzien, waarop een groote appel of peer staat. Sedert de Reformatie door de Herv. in gebruik geweest zijnde, is zij in het jaar 1806 tot de R. K. wedergekeerd, als wanneer de oude schuurkerk is afgebroken.

De school wordt gemiddeld door 100 leerlingen bezocht.

Er worden te **DINTHER** jaarlijks twee beestenmarkten gehouden, de eene Dingsdag na den laatsten April, de andere Dingsdag na den 12 November. De kermis valt in den tweeden Zondag in October.

In 1398 werd **DINTHER** door den Hertog van Gelre afgebrand, en in 1812 werd het weder door de Gelderschen in de asch gelegd. In 1787 werd dit dorp door het hooge water overstroomd, waardoor er veel hoornvee en schapen verdrinken.

Te **DINTHER** is geboren **EDMOND VAN DINTHER** of **EDMUNDUS DINTHERUS**, die geheim-schrijver, of Staats-Secretaris, is geweest van vier eikander opvolgende Hertogen van Brabant, en Bourgondië, van **ANTONIUS I**, **JOHANNES IV**, **FILIPS I**, en van **FILIPS II**, omtrent van het jaar 1410 tot 1434, wanneer hij den Priesterlijken staat aanvaardde, en Kanunnik werd te Leuven: hij bleef vele jaren in het eenzaam klooster van Corssendonk, dat bij Oud-Turnhout gelegen was, en onder **JOSUA II**, vernietigd is. **DINTHERUS** heeft te Brussel zijn leven geëindigd, den 17 Febr. 1448. Hij was Schrijver van eene zeer geachte geschiedenis van Brabant, welke te Brussel, door de commissie der Belgische geschiedenis, eerdaags zal worden uitgegeven.

DINXPERLO, gem. in de heerl. *Breedervoord*, prov. *Gelderland*, kw. distr., en arr. *Zutphen*, kant. *Aalten*, (4 k. d., 11 m. k., 5 s. d.) palende W. aan de gem. *Gendingen*, N. en N. O. aan de gem. *Aalten*, O. aan de gem. *Liedern* en Z. aan de gem. *Liedern* en *Anholt*, beide in het koninkrijk Pruisen.

Zij bevat, behalve het d. *Dinxperlo*, de buurs. *Beggelder* en *Heurne*. Men telt er 325 h., bewoond door 420 huisg., uitmakende eene bevolking van ongeveer 2300 inw., die grootendeels in den landbouw hun bestaan vinden; ook wordt hier nog al eenigen handel gedreven, inzonderheid in spek en hammen, hennep, linnen, enz. Voorts vindt men er vele klompenmakerijen, linnenwevers, 1 fabriek van calicots, 1 leerlooierij en 2 blauwverwerijen en drukkerijen.

De Herv., die hier ongeveer 1600 in getal zijn, maken met 170 uit de buurs. *Klein Bredendbroek*, gem. *Gendingen* en 240 uit de buurs. *Suderwiek* of *Zuiderwijk*, gem. *Liedern*, koninkrijk Pruisen, eene gem. uit, welke tot de klass. van *Zutphen*, ring van *Doetschem*, behoort en ongeveer 2100 zielen telt. De eerste, die hier het leeraarsambt heeft waargenomen, is geweest **CHRISTOPHORUS BOSCHMAN**, die in het jaar 1602 herwaarts kwam en in het 1609, gedeporteerd werd en in 1610 is opgevolgd door **ALBERTUS LOMBER**. Het beroep is eene koninklijke collatie.

De R. K., van welke men er 550 telt, behooren tot de kerk van *Suderwiek of Zuidervijk*, gem. *Laedern*, kon. *Pruissen*.

Men heeft in deze gem. 2 scholen, ééne in het d. *Dinxperlo* en ééne in de buurs. *Meurne*, welke te zamen door een gemiddeld getal van ruim 250 leerlingen bezocht wordt.

Het d. *DINXPERLO*, *DINGSPERLO* of *DINKSPERLO*, ligt 8 u. Z. Z. O. van *Zutphen*, 2 u. W. Z. W. van *Aalten*, in eene boschrijke streek, waar men vele populieren vindt, doch welke door bouw- en weiland, aange naam wordt afgewisseld, terwijl de bodem hier en daar ijzererts oplevert, zeer dicht aan de *Pruissische* grenzen, van welke de kerk, die in het midden van het d. staat, nog geen 5 min. is verwijderd, welke nabijheid nogtans geen merkbaaren invloed op de taal, zeden en gewoonten der inwoners uitoefent.

Het d., dat vrij groot en aanzienlijk is, heeft eene bekoorlijke ligging en is sinds eenige jaren gedeeltelijk met eene geregelde straat voorzien.

De *Herv. kerk*, welke vóór de *Reformatie* aan de *H. MARIA* was toegewijd, stond destijds ter begeving van den *Hertog van Gelre*, als *Graaf van Zutphen*. Er was eene vikarij in gevestigd, welke, zoowel als het kosterschap, door de *Landheeren* begeven werd.

De *doorschool* wordt gemiddeld door een getal van 170 leerlingen bezocht; terwijl tevens onderwijs in de *Hoogduitsche*, *Fransche* en *Engelsche* talen wordt gegeven.

Er worden te *DINXPERLO* jaarlijks twee jaarmarkten en twee kermissen gehouden. De eerste jaarmarkt valt in den 6 Mei, de tweede, zijnde eene hennepmarkt, den 21 September. Deze laatste neemt jaarlijks in belangrijkheid toe, zoodat er thans wel 40 à 50,000 *Nederl. pond.* hennep aan de markt gebragt worden, welke, bij meerder reinheid, met den besten inlandschen hennep in deugdelijkheid zou kunnen wedijveren.

In 1750, den 15 September, barstte een hevige onweder over *DINXPERLO* uit, ten gevolge waarvan een huis door den bliksem getroffen en 6 huizen in de asch gelegd werden.

Den 15 Augustus 1837 barstte over dit dorp andermaal een hevige onweder los; de toren van het dorp werd daarbij, van de spits af, tot aan het muurwerk, getroffen, zoodat vele leijen afgeslingerd en een balk boven het muurwerk verbrijzeld werd.

DINXTERVEEN, *DINGSTERVEEN* of *DINKSTERVEEN*, geh. in het kw. *Vollenhove*, prov. *Overijssel*, arr. en 8½ u. N. van *Zwolle*, kant en 3 u. O. ten N. van *Vollenhove*, gem. en grenzende onmiddellijk aan *Waneperveen*; met 95 h. en 400 inw., die kerkelijk onder *Kolderveen*, prov. *Drenthe*, behooren.

DJOANNA, ads. resid., reg., riv. en st. in *Oost-Indië*, op het *Sundasche* eil. *Java*. Zie *DJAWANA*.

DJOANNA, resid. in *Oost-Indië*, op het *Sundasche* eil. *Java*. Zie *DJAPARA*.

DJOCJO, d. in *Oost-Indië*, op het *Sundasche* eil. *Java*, resid. *Djocjokarta*.

DJOCJOKARTA, *DJOJOKARTA*, *DJOKJOKARTA* of *OJOEGJOK-KARTA*, resid. in *Oost-Indië*, op het *Sundasche* eil. *Java*, tusschen 7° 25' en 8° 17' Z. B. en tusschen 127° 55' en 128° 58' O. L.; palende N. aan de resid. *Kadoe* en *Soerakarta*, O. aan *Soerakarta* en *Patjatam*, Z. aan de *Indische Zee* en W. aan de resid. *Baglen*.

De voornaamste riv. in deze resid. zijn de *Bogowonto*, de *Progo* en de *Montjing'am*.

Onder de bergen verdienen melding de op de grenzen van Soera-karta en gedeeltelijk ook in die resid. liggende Merah Api. De grond is er over het algemeen vruchtbaar, hoewel men er ook onvruchtbare aardvlakten heeft, waar men door de terugkaatsing der zonnestrallen eene brandende hitte ondervindt; hoewel anders de warmtegraad in deze resid. niet buitengewoon is, zoodat het zelfs in het zuidelijke gedeelte door de zeewinden zeer koel kan zijn. In dit gedeelte heeft men aan de Indische zee kalkkrotten, waarin onderscheidene holen of grotten gevonden worden, onder welke die van Njahi Kidoel en Kala de beroemdste zijn. Deze kust is ook moeilijk te genaken, uithoofde men er geene enkele haven aantreft, terwijl de uitvoer der voortbrengselen naar het Noorden, door het bijna ontoegankelijke gebergte, grootelijks verhinderd wordt. Daar nu bovendien de Javaan weinig genegenheid voedt tot eenen arbeid, die niet onmiddellijk door zijne eigene behoefte gevorderd wordt, is de landbouw hier in vele opzichte ten achteren en zijn de voortbrengselen van dit land, die hier op verre na zoo menigvuldig niet zijn, als wel in andere deelen van Java, zoowel met betrekking tot den in- als tot den uitvoer, van weinig invloed op den algemeenen handel van het eiland.

De bevolking, ongeveer 300,000 zielen sterk, is zeer ligtgeloozig, dom en oproerig.

Deze resid. is tevens een kon., dat in het jaar 1755 ontstond uit de verdeling van het rijk van Mataram, op eene zeer listige wijze door der Gouverneur-Generaal van INROFF bewerkstelligd, doch hetwelk van tijd tot tijd door afstand van eenige landen, aan het Nederlandsch Gouvernement, aanmerkelijk is ingekrompen. De Resident is hier voornamelijk tusschen ons Gouvernement en den Sultan geplaatst, om voor de wederzijdsche naleving van de bestaande contracten te zorgen, terwijl het inlandsche bestuur van den Vorst afhangt.

Daar ieder man ter beschikking van zijnen Vorst is, is het dezen mogelijk in zeer korten tijd, eene aanzienlijke magt op de been te brengen, die echter meer gevaarlijk is wegens het rooven en branden in de landen, waar zij den oorlog over brengen, dan geschikt om in het open veld eene geregelde krijgsmagt te wederstaan. Hunne wijze van oorlogen bestaat hoofdzakelijk in het vermijden van beslissende slagen, in het verwoesten van alle plaatsen en levensmiddelen, waar zich eene vijandelijke magt ophoudt, en in het doen van onophoudelijke invallen, en het verwoesten van zoodanige provinciën, die of van troepen ontbloomt, of te zwak bezet zijn, om die te verdedigen; en daar gebrek aan rijdbare wegen, de hitte van het klimaat en de beschrijfkheid van het land, het hun gemakkelijk maken, alle vervolgingen te ontwijken, is deze soort van oorlog hoogst gevaarlijk voor de Europeanen, wanneer die gevoerd wordt door Vorsten, die verstand genoeg bezitten om zich niet in hunne kratons op te sluiten.

DJOCJOKARTA was sedert het overlijden in 1822 van den toenmaligen Sultan HAMANGKOE BOEWONO IV, uithoofde van de minderjarigheid van den tot opvolger benoemden Sultan HAMANGKOE BOEWONO V, onder het opzicht van den Resident, tijdelijk opgedragen aan over dien Vorst gestelde voogden. Dit heeft in 1836, ten gevolge van het meerderjarig worden van den jongen Vorst, opgehouden. Den 28 November werd die Vorst in het gezag over dat rijk bevestigd, hebbende toen de plechtige overgang van het bestuur, en het rijks-zegel, uit handen van 's Prinzen voogden aan den Sultan HAMANGKOE BOEWONO V, plaats gehad, nadat de onderteekening, het bezegelen en beëdiging van de daartoe betrekkelijke acten was voorafgegaan.

Het was in deze resid., dat de zooveel gerucht makende opstand op Java, in Julij 1825 uitgebarsten is. De Djocjokartasche Pangerang Dipo of Dipo NEGORO, een der voogden van den nog zeer jongen Sultan van DsoCJOKARTA, had een menigte volks van zijne onderdanen in zijnen dalm vereenigd, uithoofde van hooggaand ongenoeven tusschen hem en den Resident SMISSAERT ontstaan. De Resident, dezen Prins vruchteloos opontboden hebbende, besloot om hem, den 21 Julij, gewapend te doen halen, waarop Dipo NEGORO, met zijnen medevoogd, de Pangerang MAXKOB BOEMIS, die met hem eene lijn trok, de vlugt nam, en naar een dorp, 7 palen van DsoCJOKARTA, week, alwaar men hen en hunnen aanhang den 27, met een detachement gewapende troepen vruchteloos aantastte. Dadelijk werd de Luitenant-Generaal DE KOCK, door de hooge Regering, derwaarts afgezonden; terwijl voorts de noodige maatregelen genomen werden om de opstandelingen te bedwingen. Doch eerst na eenen hardnekkigen oorlog van ongeveer vijf jaren, met afwisselenden kans gevoerd en waarin het Nederlandsche leger, de schitterendste blijken van moed en volharding gegeven had, gelukte het den onzen, den 28 Maart 1830, Dipo NEGORO gevangen te nemen, waardoor de rust dan ook toen weder op Java hersteld werd. In het begin van het jaar 1840, werden er echter weder sporen van opstand in deze resid. ontdekt, en deze hadden dermate voortgang genomen, dat men genoodzaakt was, eenige krijgsmagt in beweging te stellen; in de eerste dagen van de maand Februarij van dat jaar, rukte de Militaire Kommandant van DsoCJOKARTA, aan het hoofd van 300 man infanterie, kavallerie en artillerie, zeer onverwacht, en met snelle marschen uit, naar de districten gelegen tusschen de Progo en Bogowonto; aldaar bevond zich aan het hoofd van 800 à 1000 man opgeruide misleide muitelingen, een sekere GOETOKASSAN, als een aangebeden voorwerp; deze bende was reeds met een deel van onze hulptroepen slaags geweest, en had eenige dorpen in de asch gelegd; dit had ook ten gevolge, dat velen van de bevolking rondzvierven, als zijnde van huis en have beroofd geworden. Op het aankrukken van onze geregelde krijgsmagt, namen de muitelingen de vlugt naar het gebergte en de bosschen. — De onzen de opstandelingen door eenige marschen en contramarschen in de omstreken van Sentolo, Pannassa, Wattas enz., achtervolgende, zonder hen tot staan te kunnen brengen, hebben evenwel een 70 tal muitelingen in handen gekregen, en hoewel hun aanvoerder met de overige het toen nog ontsnapte, is hij daarna ook den onzen in handen gevallen, en naar Djocjo als gevangenen opgebracht; waarop de gevlugte en stille bewoners zich van lieverlede naar hunne verlaten dorpen begaven, en de rust aldra volkomen hersteld was.

DJOCJOKARTA, DSOJOKARTA of DSOJKOKARTA, st. in *Oost-Indië*, op het *Sundasche* eil. *Java*, resid. en kon. *Djocjokarta*, 460 palen O. Z. O. van Batavia, 93 palen van Samarang, 303 palen van Sourabaja. 7° 28' Z. B. en 127° 54' O. L.

Het is eene zeer groote stad, vrij regelmatig aangelegd, de zetel van den Sultan en telt eene bevolking van 90,000 inw., onder welke 152 Europeanen, buiten het garnizoen. Het voornaamste gebouw is het waterkasteel of paleis des Sultans, dat 1 u. in omtrek heeft, van sterke torens, grachten, bolwerken, wallen en schietgaten voorzien is, en 10,000 inw. bevat. Om tot het bovenste gedeelte te genaken, gaat men door gemetselde gangen, die onder een meer doorgaan. Op deze muren zijn holle torens gebouwd, welke als trechters het daglicht, in deze duistere kronkelwegen, slechts gedeeltelijk toegang verleenem; terwijl

die gangen door vechtigheid, kílheid, benaauwde dampen en vledermuisen eene onaangename gewaarwording verwekken. Na eenen trap bestegen te hebben, wordt het oog zoo wel door fraaije tuinen, als door het meer, dat over de gewelven stroomt en door het paleis zelve eensklaps verrast.

In de nabijheid daarvan ligt een Nederlands fort hetwelk de stad en het paleis bestrijkt en welks bezetting strekt tot eene wacht voor den Sultan en tevens om tegen alle onderneming of zamentrekking van magt, die de rust van het eiland zou kunnen verstoren, te waken. Het is in dit fort dat de Resident zijn verblijf en tevens een waakzaam oog op alle de verrigtingen van het hof houdt. In 1812 hebben de Engelschen het nut van dit fort ondervonden, toen zij met een zwak korps tegen den Sultan te veld getrokken, veiligheidsaalve voorbereidselen maakten, om, gedeeltelijk bij verrassing, en gedeeltelijk met geweld, zich meester te maken van het paleis en den persoon van den Vorst, en door het welgelukken van dezen aanslag, eenen oorlog in de geboorte smoorden, welke, volgens hunne eigen getuigenis, aan de zijde van den Vorst niets minder ten doel had, dan het ombrengen van alle Europeanen op het geheele eiland, tot uitvoering van welk plan zich alle Vorsten en Volken van Java onderling verbonden hadden.

Voorts heeft men er nog eene geschutgieterij en eene kerk, waarin scholen gevestigd zijn.

Buiten de Europeesche eerewacht, aan den Sultan toegevoegd, heeft hij nog eene andere, uit jonge meisjes bestaande, met eene lans, eenen houwer en eene pistool gewapend, die zoo wel de dienst te paard als te voet verrigten, en een seer goed voorkomen hebben. Deze Amazonen zijn echter beter tot praal en voor huisdiensten, dan tot den oorlog, geschikt. Niet zelden kiest de Vorst uit de bevalligste van dien troep zijne bijwijven.

In Maart 1817 werd **DJOCOKARTA** door eene aardbeving gescheit, welke echter geene groote verwoestingen aanrigtte.

DJOEMER of **PENLOZ DROEMAN**, eil. in *Oost-Indië*, in den *Sundaschen Archipel*, aan de oostkust van *Sumatra*, in de *Straat van Malakka*.

DJOGOROGO, reg. in *Oost-Indië*, op het *Sundasche* eil. *Java*, resid. *Madion*. Dit reg. wordt door de riv. van Solo van het reg. *Poerwodade* afgescheiden.

Den 8 Maart 1817 rigtte een zware regen, welke een etmaal lang aanhield, in dit reg. groote verwoestingen aan; bergem scheurden, aardklompen stortten in de rivieren neder, en de daardoor buiten komst oevers getreden stroomen sleepten een aantal woningen mede.

DJOGOROGO, st. in *Oost-Indië*, op het *Sundasche* eil. *Java*, resid. *Madion*, reg. *Djogorogo*, aan de riv. van Solo.

DJOELANAN, d. in *Oost-Indië*, op het *Sundasche* eil. *Java*, resid. *Bjoekarta*.

DJOLLO, riv. in *Oost-Indië*, op het *Sundasche* eil. *Sumatra*. Zie *Dura*.

DJOLLO TOENDO, d. in *Oost-Indië*, op het *Sundasche* eil. *Java*. Zie *Djolo-Toendo*.

DJOLO of **DJOLLO**, riv. in *Oost-Indië*, op het *Sundasche* eil. *Sumatra*, die met eenen oostelijken loop in de *Straat van Malakka* uitloopt.

DJOLO-TOENDO, **DJOLO-TOENDO** of **TJOLLO-TJORNO**, d. in *Oost-Indië*, op het *Sundasche* eil. *Java*, resid. *Soerabaya*, ten W. van den berg *Panangoengan*.

In de nabijheid van deze plaats is in een zwaar bosch eene badplaats, waarvan het thans ingestorte gebouw, tegen eene hoogte van 40 v. was

opgetrokken, waar, in nissen, nog eenige beelden staan en onderscheidene stukken nog fraai loofwerk voorstellen. Het heldere water, dat op deze plaats uit den berg ontspringt, valt in eenen bak, alwaar het den bezoeker tot het nemen van een bad uitnodigt. Groote omgevallen boomen, geven aan het geheel een vervallen aanzien.

DJOLO-TOENDO, **DJOLO-TOENDO** of **DJOLLO-TOENDO**, d. in *Oost-Indië*, op het *Sundasche* eil. *Java*, resid. *Soerakarta*, aan den voet van den berg *Merak-Api*.

DIOMEDE-POLDER, pold. in *Aardenburger-Ambacht*, prov. *Zeeiland*, arr. *Middelburg*, kant. en distr. *Sluis*, gem. *Aardenburg*; palende N. aan den *Austerlitzpolder*, N. O. aan het *Eerste* deel van *Prins-Willemspolder*, Z. O. aan den *Sophiapolder*, Z. W. aan den *Izabellapolder*, en aan het nog onbedijkte *Zwin*, N. O. aan den polder *Oliealagersplaat*.

Deze polder behoort onder de concessiën, in der tijd door Keiser *Napoleon* aan den Generaal van *DAMME* verleend, en werd door hem bedijkt in 1827, waarvoor zijne erfgenamen, tot 52 jaren na de bedijking, dien in vruchtgebruik hebben, tegen eene zeer geringe pacht aan het domein. De grootte is 187 bund. 6 v. r. 71 v. ell.; slechts 2 woningen worden er gevonden. Tot nu toe ontlastte hij zijn overtollig water, door den *Isabellapolder*, in het *Zwin*, doch, daar dit meer en meer opalikt, zoo is men in onderhandeling, om door den *Sophiapolder* en den *Nieuwen-Passegeulepolder*, door middel der sluisen in den kapitalen dam, het water naar den *Braakman* te mogen afleiden.

De pold. heeft zijnen naam ontvangen naar den ongebawd overledenen *DIOMÈDE VAN DAMME*, eenigen afstammeling van den Generaal. De erven van van *DAMME* besturen den polder, zonder dat er een eigenlijk gezeegd polderbestuur bestaat.

DJONDJANG, oud d. in *Oost-Indië*, op het *Sundasche* eil. *Java*, resid. *Cheribon*, ads. resid. *Indramaya*, aan den westelijken oever des *Indramaya*.

DJONDOK, berg in *Oost-Indië*, op het *Sundasche* eil. *Java*, resid. *Praanger-Regentschappen*, reg. *Soemedang*, distr. *Djangala*; 7 palen Z. O. van *Kiara-Koenong*.

DIOSNI, oude naam van het d. *DUSSEN*, in de *Meijerij van 's Hertogenbosch*, kw. *Peeland*, prov. *Noord-Brabant*. Zie *DUSSEN*.

DJOUNAN, d. in *Oost-Indië*, op het *Sundasche* eil. *Java*, resid. *Soerakarta*, lands. *Nataran*.

DIPHOORN of **DIERHOORN**, geh. in het dingspil van *Zuidenveld*, prov. *Drenthe*, arr. en 6 u. O. Z. O. van *Assen*, kant. en 5 u. O. ten N. van *Hoogeveen*, gem. en $\frac{1}{2}$ u. Z. O. van *Sleen*; met 11 h. en 80 inw.

DIPPACH, gem. in het balj. van *Luxemburg*, grooth. *Luxemburg*, kw. en arr. *Luxemburg*, kant. *Bettingen*; palende N. aan de gem. *Mamer*, O. aan *Rekingen*, Z. aan *Sanem*, W. aan *Nieder-Kerschen*.

Zij bevat de d. *Dippach*, *Bettingen*, *Schouweiler* en *Sprinkingen*, en telt 155 h., waaronder twee groote pachthoeven, en ruim 1100 iaw., die meest in akkerbouw en veeteelt hun bestaan vinden. De veestapel wordt begroot op 270 paarden, 320 runderen en 500 varkens. Men heeft er 11 branderijen, onderscheidene korenmolens en 1 pottenbakkerij.

De inw., die allen R. K. zijn, maken de par. van *Bettingen*, *Dippach* en *Sprinkingen* uit, en hebben in ieder dier par. eene kerk en bovendien nog eene kapel te *Schouweiler*.

Het d. **DIPPACH** of **TYPACH**, ligt $2\frac{1}{2}$ u. Z. W. van *Luxemburg*, 2 u. N. W. van *Bettingen* aan den grooten weg van *Luxemburg* naar

Longwy, ongeveer halverwege der st. Luxemburg en de Belgische grenzen, in een boschrijk, bergachtig oord. De inw., van dit d. maken eene par. uit, welke tot het apost. vic. van *Luzemburg*, dek. van *Bettemburg* behoort, en waarvan de kerk door eenen Pastoor bediend wordt.

In het nabijgelegen bosch van Rovermel ontspringt de Messe.

DIRI, gebergte in *Oost-Indië*, op het *Sundasche* eil. *Sumatra*. Zie *DIRIA*.

DIRK-DE-VRIES (BAAI-VAN-), op sommige kaarten onder den naam van *VRIESENBAAI* voortkomende, baai in *Oost-Indië*, in de *Indische zee*, aan de zuidkust van de resid. *Cheribon*, op het *Sundasche* eil. *Java*.

DIRK-PIECK (POLDER-VAN-), onbehuist poldertje in den *Biesbosch*, prov. *Noord-Brabant*, *Tweede distr.*, arr. 's *Hertogenbosch*, kant. *Heusden*, gem. *Werkendam*; palende N. aan de *Molensloot*, O. aan den *Burgemeesterpolder*, Z. en W. aan de *Hoofdlanden*.

Deze pold., beslaat eene oppervlakte van bijna 4 bund., en wordt door eene sluis op de haven van *Werkendam* van het overtollige water ontlast. Het land ligt ruim 1 el boven A. P. Het bestuur wordt door den eigenaar uitgeoefend.

DIRKSHOOP, verl. plant. in *Nederlands-Guiana*, kol. *Suriname*, aan de *Saramacca*, ter rechterzijde in het opvaren; palende bovenwaarts aan de verl. plant. *Misgunst*, benedenwaarts aan de verl. plant. of geprojecteerde stad *Columbia*; 800 akk. groot. Thans behoort de grond aan het *Domein*.

DIRKSHORN, *DUKSHORN*, DEN *HORN* of *DWINGERNORN*, d. in *Geestmerambacht*, prov. *Noord-Holland*, arr. en $2\frac{1}{2}$ u. N. van *Alkmaar*, kant. en 1 u. Z. ten W. van *Schagen*, gem. *Haringcarspel-en-Dirkshorn*, $\frac{1}{2}$ u. N. O. van *Haringcarspel*.

De Herv. inw., die tot de gem. *Haringcarspel-en-Dirkshorn* behooren, hebben hier eene kerk, welke in het jaar 1659 gebouwd is, blijkens het opschrift op eenen steen in den muur: In het jaar 1655, is *Dirkshorn* kerkelijk met *Haringcarspel* vereenigd, zoo als het thans nog is.

De R. K., die hier wonen, worden tot de stat. van *Schagen* gerekend. — Men heeft ook te *Dirkshorn* eene school.

DIRKSLAND, gem. op het eil. *Overflakken*, prov. *Zuid-Holland*, arr. *Brielle*, kant. *Sommelsdijk* (16 k. d., 12 m. k., 6 s. d.); palende Z., W., N. en gedeeltelijk O. aan de gem. *Melissant* en voorts O. aan *Sommelsdijk*.

Deze gem. bestaat uit den *Polder van Dirksland* en een gedeelte van den *Diederikpolder*, en bevat het d. *Dirksland* en eenige in de gezegde pold. verstrooid liggende h. Zij beslaat, volgens het kadaaster, eene oppervlakte van 1448 bund. 84 v. r. 22 v. ell., Men telt er 267 h., bewoond door 451 huisgez., uitmakende ruim 2000 inw., die meest hun bestaan vinden in den landbouw en graanteelt, als ook in het planten, rootjen, droogen en reeden van meekrap, waartoe hier 2 meestoven aanwezig zijn. Voorts worden hier jaarlijks eene menigte aardappelen gewonnen, die om den aangename smaak zeer gezocht zijn. Ook heeft men er eenen korenmolen.

De Herv., die ongeveer 2000 in getal zijn, maken, met die van *Melissant*, ééne gem. uit, welke tot de klass. van *Brielle*, ring van *Sommelsdijk*, behoort, en ruim 2400 zielen telt. Het beroep van den Predikant geschiedt door den kerkeraad, maar de Ambachtsheer heeft het regt, om eerst het drielal en daarna het beroep goed te keuren.

De *R. M.*, van welke men er ruim 50 aantreft, worden tot de stat. van *Sommelsdijk* gerekend. — Men heeft in deze gem. eene school.

DIRKSLAND is eene heerl., die in het jaar 1275 door *FLORIS V*, Graaf van *Holland*, gegeven of verkocht is aan *ALBERT*, Heer van *Voorne*, blijkens den open brief, daarvan door den gemelden Graaf gegeven, Vrijdags na Assche-Woensdag in gemeld jaar 1275. In het jaar 1365 was *MARGARETHA VAN MOERHOUT*, Vrouwe van *Heemskerk*, eigenaresse van deze heerl., en deze verlijftogtte die op haren man Heer *Wouter van Heemskerk*. Vervolgens hebben in het jaar 1413, op Allerheiligenvond, *JAN VAN RENESSE VAN EVERINGE*, Ridder; *JAN*, *HENDRIK* en *KLAAS VAN RENESSE VAN DER BURG*, gebroeders en knapen, door eene openbare acte bekend gemaakt, dat zij aan den Prior van het convent der Reguliere Kanonniken van *Rugge* en aan hunne medestanders verkocht hebben de rechte helft van een zeede deel uitgorssen, geheeten *Dirksland*, gelegen in den Lande van *Voorne* buitendijks, met *Duivenwaert*, *Grysoirt*, *Breimscat*, en met al zijn toebehooren, zoo als het toen gelegen was, of namaals liggen mogt, boven water en beneden, enz." In het handschrift van deze acte staat ook, dat Hertog *JAN VAN BERGE* met de *Karthuizers* van *Zeelhem*, bij *Diest*, die ook een deel van die landerijen en gorssen hadden, en met de Reguliere Kanonniken van *Rugge* bij wisseling of koop, eens geworden is van al sulke halve sestendeel als si hadden wter gorshure en legschat van *Dirksland*, *Grysoirt*, *Duivenwaert* en *Breimscat* enz." In het jaar 1500 komt Heer *JAN VAN NEDERVEEN*, die in het jaar 1555 nog in leven was, als Ambachtsheer van *Dirksland* voor. Na zijnen dood ging de heerl. op zijne dochter *BARHA VAN NEDERVEEN* over. Deze trouwde eerst met *PHILIPS DE GRUITER*, uit *Vlaanderen*, en daarna met *CLAAS VAN BONNELSWAAL*, waarna zij, in het jaar 1553, te *Leuven* is overleden; als wanneer de ambachtsheerlijkheid is overgegaan op haren zoon *FILIPS DE GRUITER*, die haar weder aan zijnen zoon, insgelijks *FILIPS DE GRUITER*, heeft nagelaten. Deze laatste zonder kinderen overleden zijnde, kwam de heerl. aan zijnen broeder *JAN DE GRUITER*, die, in 1601 overlijdende, de heerl. aan zijnen zoon *FILIPS DE GRUITER* naliet. In het jaar 1635 is *Dirksland* gekomen aan den Heer van *Berlandt*, een vermogend burger van *Goes*. Naderhand is de Graaf van *Rypelwonde* er bezitter van geworden. In het jaar 1749 vindt men *Mr. MAARTEN VLAARDINGHOUW*, Heer van *Wijk*, *Veen en Aalburg*, als Ambachtsheer aangekeekend, en in het laatst der vorige eeuw was *Mr. MAARTEN VAN DER GOES*, Gezant aan het hof van *Denemarken*, eigenaar dezer heerl., welke tegenwoordig nog door een zijner nakomelingen bezeten wordt, zijnde thans Heer van *Dirksland* de Heer *L. N. VAN DER GOES VAN DIRKSLAND*, woonachtig te 's *Gravenhage*.

Het d. *Dirksland*, oudtijds *Diederiksland* en ook wel eens *Dirksland* gespeld, ligt $3\frac{1}{2}$ u. Z. van *Brielle*, $\frac{1}{2}$ u. Z. W. van *Sommelsdijk*, in het zuidoosten der gemeente tegen den polderdijk, op $51^{\circ} 44' 54''$ N. B., $21^{\circ} 43' 56''$ O. L. In eenen ouden brief van het jaar 1275, vindt men dat het gelegen was aan een water, hetwelk den naam droeg van *Sonnemaere*. en naar alle waarschijnlijkheid, het tegenwoordige *Brouwershavensche gat* zal geweest zijn. Het d. heeft onderscheidene ruime straten. Hetgeen de bewoners van dit d. veel gemak aanbrengt, is de haven, die van het zuideinde van het d. zijnen aanvang neemt, en noordwaarts tot in het *Haringvliet* vloeit. Zij is door het aanwassen der slikken op sommige plaatsen wel ondiep, doch dit belet niet, dat de dorpbewoners alle hunne benoedig-

heden per schuit kunnen af- en aanvoeren. Naar het schijnt moet hier voorheen eene andere haven bestaan hebben, of de tegenwoordige moet zeer verland zijn geweest, alzoo de Heeren Staten van Holland en West-Friesland, den 8 April van het jaar 1601, aan JAN DE GRUYTER, te dien tijd Heer van DIRKSLAND, tot het maken van eene nieuwe haven, octrooi hebben verleend.

De kerk, staat van ouds als eene parochiekerk bekend, doch de inkomsten van den Pastoor, die hem bediende, waren zeer gering, bedragende, indien de Pastoor in de parochie woonde, niet meer dan 50 ponden (22 guld. 80 cents), en woonde hij buiten de parochie, dan was zijn inkomen niet boven de 7 ponden (3 guld. 25 cents). Aan het altaar van de H. CATHARINA was eene vicarij gesticht, tot welke niemand (blijkens de stichtingbrief) mocht worden benoemd of hij moest, in de eerste plaats, reeds tot Priester zijn ingewijd, en in de tweede plaats bloedverwant van den stichter zijn; doch dit is door GEORGIUS VAN EGMOND, Bisschop van Utrecht, op den 1 Junij 1547, bij eene kerkelijke resolutie, vernietigd, uit hoofde dat te dier tijd de Heer Joost ANTONIUS, op welken, volgens de stichtingbrief, uit hoofde van bloedverwantschap, de gezegde vikarij kwam te vervallen, de vereischte ouderdom tot de inwijding als Priester nog niet had bekomen. Aan deze vikarij waren, uit kracht der stichting, toegewezen 12 morgen lands, en de bezitter genoot, bij afwezendheid, 10 Rijsche guldens (15 guld.). Nog was in deze kerk aan het outaar van de H. Maagd en het H. Kruis eene altijd durende vikarij gesticht. De kerk is een zeer ruim, groot en vrij hoog gebouw, met twee zijdaken, die lager zijn, dan het middendak der kerk. Zij prijkt met eenen zeer fraajten predikstoel en deffige zitbanken voor de regering en den kerkeraad. Op het koor, dat als een paviljoen uitgebouwd is, stond vroeger een koepeltorentje, doch dit is, op het laatst der vorige eeuw, afgebroken. Thans heeft de kerk nog eenen toren, die van anderen zeer zwaar is en vierkant opgaat. Den 3 December 1836 sloeg de bliksem in de spits van dezen toren, waardoor de glasruiten, benevens de steenen laag van een der kerkraden aanmerkelijk beschadigd werden, zonder dat daardoor echter brand veroorzaakt is.

Men heeft in dit dorp ook eene Waag, waarop jaarlijks veel meekrap gewogen wordt, en een Ambachts huis, zijnde een zeer aanzienlijk gebouw, van binnen met onderscheidene goede vertrekken voorzien, welke zeer geschikt zijn voor de vergaderingen der regering als anderszins. Het staat op een zeer groot plein, met lijpen, esen en andere boomen beplant en is rondom door tuinen en boomgaarden omgeven. Voorheen werd dit huis altijd door den Secretaris der ambachtsheerlijkheid bewoond. Men heeft er tevens een postkantoor.

Te DIRKSLAND is geboren FILIPS DE GRUYTER (PHILIPPUS GRUYTER), die in het Latijn eene redevoering heeft geschreven *Over de dapperheid der Batavieren*, welke verhandeling, in het jaar 1618, te Leyden gedrukt is.

Het wapen dezer gem. bestaat in een veld van azuur (blauw), doorsneden met drie baren van sinople (groen), boven de bovenste baar, zijn twee ganzenpooten, en onder de onderste baar is één ganzenpoot.

DIRKSLAND (POLDER-VAN-) of DIRKLANDSREPOLDER, pold. in het eil. *Overflakkee*, prov. *Zuid-Holland*, arr. *Brielle*, kant. *Sommeldijk*, gem. *Dirksland*; palende N. W. aan den pold. Oud-Melissant, N. aan den Nieuw-Kraaijerpolder, O. aan Onwaard en aan de Oude

East, Z. O. aan de Oude Plaat, **Z. W.** aan den St. Elisabethspolder, **W.** aan den Diederikpolder en den polder Alteklein.

Deze pold. wordt onder de eerst opgekomenen aanwassen van Zuid-Voorn geteld. Hij was reeds in het jaar 1275 onder dien naam bekend, en het schijnt dat **DIEDRIK VAN ZIKRIKZER**, de eerste bedijker er van geweest is, en daaraan, even als aan het dorp zijnen naam gegeven heeft; althans reeds vóór het jaar 1275 komt hij als eigenaar en bezitter daarvan voor. De pold. moet echter later weder ondergevoeid zijn, want **JAN VAN BELJEREN**, gaf, als Heer van Voorne, aan **PIETER KLAASSEN** en zijne medgezellen het **LAND VAN DIRKSLAND**, om het te bedijken tot een korenland, onder sekere voorwaarden en voorrechten, vermeld in zijne brieven van 15 November 1415.

De **POLDER VAN DIRKSLAND**, waarin het d. Dirksland gelegen is, beslaat eene oppervlakte van 1544 bund. Het land is laag, waarom hier, in het jaar 1751, op last van Dijkgraaf en Gesworenen, met goedvinden van de Ingelanden, een zeer schoone steenen molen gesticht is, om het water uit te lozen. Naderhand is hier nog een tweede molen bijgebouwd; terwijl de pold. bovendien nog door drie sluizen van het overtollige water ontlast wordt.

DIRK-SMEETSLAND, pold. in het *Land van IJsselmonde*, prov. *Zuid-Holland*, arr. *Dordrecht*, kant. *Ridderkerk*.

Deze pold., welke eene oppervlakte van 227 bund. 42 v. r. 19 v. ell. beslaat, wordt gezamenlijk met de pold. *Meester-Arend-van-der-Woudensland*, de *Acht-en-zestig-morgen* en de *Ben-en-vijftig-morgen* door eene sluis, op de Maas, van het overtollige water ontlast; hebbende *Dirk-Smeetsland* en *Meester-Arend-van-der-Woudensland* bovendien eenen boven- en eenen onderwatermolen.

DIRKSZ (ADMIRAAL-), fort in het balj. van *Huisduinen-en-de-Helder*, prov. *Noord-Holland*, $\frac{1}{4}$ u. **Z. W.** van de *Helder*.

Het is in het jaar 1812, door de Franschen opgeworpen. Na de omwenteling van 1813, was het zeer vervallen, en in 1825 door de konijnen bijna geheel verwoest. In het volgende jaar is men begonnen, het te herstellen, en met vele metselwerken, bruggen, enz. te voorzien, welke werkzaamheden tot in het jaar 1850 zijn voortgezet, zoodat het thans in zeer goeden staat en door eenen bedekten weg met de forten *Erfprins* en *Westoever* verbonden is.

DIRMEN, buurs. op de *Neder-Veluwe*, prov. *Gelderland*. Zie **DIEMEN**.

DIRXLAND, d. in het eil. *Overflakkee*, prov. *Zuid-Holland*. Zie **DIRKSLAND**.

DIRXLAND (POLDER-VAN-), pold. in het eil. *Overflakkee*, prov. *Zuid-Holland*. Zie **DIRKSLAND (POLDER-VAN-)**.

DISCORDE, verl. kostgrond in *Nederlands-Guiana*, kol. *Suriname*, aan de *Parakreek*, ter regterzijde in het opvaren; palende bovenwaarts aan den kostgrond *Mocha*, benedenwaarts aan den kostgrond *La Bonne Amitié*; 1150 akk. groot.

DISCORDIA, houtgrond in *Nederlands-Guiana*, kol. *Suriname*, op het *Pad van Wanica*, ter regterhand van *Poele pantjes brug*; palende bovenwaarts aan den houtgrond *Arendsvlijt*, benedenwaarts aan *Mijnzorg*; 1000 akk. groot.

DISHOECK of **DISHOEK**, geh. in het eil. *Walcheren*, distr., arr. en $1\frac{1}{2}$ u. **Z. W.** van *Middelburg*, kant. en 1 u. **N. W.** van *Vlissingen*, gem. en $\frac{1}{2}$ u. **Z. W.** van *Koudekerke*.

Volgens sommigen zoude de eigenlijke naam van dit geh. wezen **DISSHOEK**, welken naam het zoude ontvangen hebben naar eenige

booswichten, die aldaar roofden en hun loon ontvingen; volgens anderen zoude het moeten zijn *DERSHOEK*, ter onderscheiding van den *Oosthoek* van het eiland Walcheren, bij Arnemuiden, die van de golven verslonden is. Vermoedelijk echter is de ware naam *DIKSHOEK*, naar de zich aldaar om het eiland krommende Honte.

DISMA, naam, onder welken het eilandje *DISMA*, in het kon. *Japan*, bij sommige schrijvers voorkomt. Zie *DESIMA*.

DISTELBERG, ook wel *ROESTELBERG* genaamd, geh. in de *Meijerij van 's Hertogenbosch*, kw. *Oisterwijk*, *Tweede* distr., arr. en 1½ u. Z. W. ten W. van 's Hertogenbosch, kant. en 1½ u. N. W. van *Bartel*, gem. en ½ u. N. van *Helvoirt*, aan den weg van Loon-op-Zand naar Vugt.

DISTRIKT-VAN-GELDERLAND (BENEDEN-), distr., prov. *Gelderland*; palende N. aan de *Lek*, die het van de prov. *Utrecht* scheidt, O. aan het distr. *Nijmegen*, Z. O. aan de *Waal*, waardoor het van het distr. *Nijmegen* gescheiden wordt, Z. aan de *Maas*, die het van de prov. *Noord-Brabant* scheidt, W. aan de prov. *Holland*.

Dit distr. bevat de volgende 26 gem.: *Ammerzoden*, *Beest*, *Beusichem*, *Brakel*, *Buren*, *Buurmalsen*, *Deil*, *Driel*, *Est-en-Opijnen*, *Gameren*, *Geldermalsen*, *Haafden*, *Hedel*, *Heerewaarden*, *Herwijnen*, *Hurwenen*, *Kerkwijk*, *Neder-Hemert*, *Op-Hemert*, *Poederoijen*, *Rossum*, *Varik*, *Vuren-en-Dalem*, *Waardenburg*, *Wadenoijen*, *Zuilichem*, telt daarin 5805 h., bewoond door 6242 huisgezinnen, uitmakende eene bevolking van ongeveer 33,000 zielen.

DISTRIKT-VAN-GELDERLAND (EERSTE-), distr., prov. *Gelderland*. Zie *VELUWE*.

DISTRIKT-VAN-GELDERLAND (TWEEDE-), distr., prov. *Gelderland*. Zie *ZUTPHEN*.

DISTRIKT-VAN-GELDERLAND (DERDE-), distr., prov. *Gelderland*. Zie *DOESBORGH-EN-ZEVENAAR*.

DISTRIKT-VAN-GELDERLAND (VIERDE-), distr., prov. *Gelderland*. Zie *NIJMEGEN*.

DISTRIKT-VAN-GELDERLAND (VIJFDE-), distr., prov. *Gelderland*. Zie *DISTRIKT VAN GELDERLAND (BENEDEN)*.

DISTRIKT-VAN-NOORD-BRABAND (EERSTE-), distr., prov. *Noord-Brabant*; palende N. aan de *Maas*, die het van de prov. *Gelderland* scheidt, O. mede aan de *Maas*, die het van de prov. *Limburg* scheidt, Z. aan de prov. *Limburg* en het *Derde* distrikt, W. aan het *Derde* distrikt.

Het bevat de volgende 42 gem.: *Alem-Maren-en-Kessel*, *Beers*, *Berchem*, *Beugen-en-Rijkevoort*, *Boekel*, *Bormeer*, *Cuyk-en-St.-Agatha*, *Deursen-en-Dennenburg*, *Dieden-Demen-en-Langel*, *Dinther*, *Erp*, *Escharen*, *Gassel*, *Geffen*, *Haps*, *Heesch*, *Heeschwijk*, *Herpen*, *Huiseling-en-Neerloon*, *Linden*, *Lith*, *Lithoijen*, *Maasheesen-Overloon*, *Megen-Haren-en-Macharen*, *Mill-en-St.-Hubert*, *Nistelrode*, *Nuland*, *St.-Oedenrode*, *Oeffelt*, *Oijen-en-Teeffelen*, *Oploo-en-St.-Antonissen-Ledeacker*, *Oss*, *Ravestein*, *Reek*, *Sambeek*, *Schayk*, *Uden*, *Vechel*, *Velp*, *Vierlingsbeek*, *Wanrooy* en *Zeeland*. Het telt daarin 10,837 huizen, bewoond door 12,737 huisgezinnen, uitmakende eene bevolking van ongeveer 64,000 inw.

DISTRIKT VAN NOORD-BRABAND (TWEEDE), distr., prov. *Noord-Brabant*; palende N. aan de *Maas*, O. aan het *Eerste* distrikt, Z. aan het *Derde* distrikt, W. aan het *Vierde* distrikt.

Het bevat de volgende 48 gem.: Almkerk-en-Uitwijk, Op-en-Neer-Andel, Baardwijk, Berkel-Ensohot-en-Heukelom, Berlikum-en-Middelrode, Besoijen, Bokhoven, Bortel, Capelle, Cromvoirt, Dongen, Drongelen-Hagoort-Gansoijen-en-Doeveren, Den-Dungen, Drunen, Dussen-Munster-en-Muilkerk, Emmikhoven-en-Waardhuizen, Empel, Engelen, Esch, Giessen, Goirle, Haren, Hedikhuisen, Heesbeen-Eethen-en-Genderen, Helvoirt, Herpt-en-Bern, Liempde, Loon-op-Zand, Meeuwen-Hill-en-Babylonienbroek, St.-Michiels-Gestel, Nieuwkuik-en-Onsenoort, Oisterwijk, Oudheusden-Elshout-en-Hulzen, Rosmalen, Rijswijk, Schjndel, Sprang, Udenhout, Veen, Vlijmen, Vrijhoeven-Capelle, Vugt, Waalwijk, Waspik, Werken-en-Slecuwijk, Werkendam, Wijk-en-Aalburg, Woudrichem-en-Oudendijk; tellende 11,438 huizen, bewoond door 14,302 huisgezinnen, uitmakende eene bevolking van ruim 72,000 zielen.

DISTRIKT-VAN-NOORD-BRABAND (DERDE-), distr., prov. *Noord-Brabant*; palende N. W. aan het Tweede distrikt, N. aan het Tweede en aan het Eerste distrikt, O. en Z. O. aan het hert. Limburg, Z. aan de Belgische prov. Antwerpen.

Dit distrikt, hetwelk in zijn geheel 52 gem. bevat en daarin 11,760 h., bewoond door 15,614 huisgez., uitmakende eene bevolking van ongeveer 77,000 zielen, is provisioneel in twee gedeelten gesplitst, welke elk onder eenen afzonderlijken Distrikts-Commissaris staan.

Het Eerste gedeelte telt de volgende 22 gem.: Aarle-Rixtel, Asten, Bakel-en-Milheze, Beek-en-Donk, Budel, Deurne-en-Liessel, Geldrop, Gemert, Heeze, Helmond, Leende, Lierop, Lieshout, Maarheeze, Mierlo, Nunen-Gerwen-en-Nederwetten, Soerendonk-Sterksel-en-Gastel, Someren, Stiphout, Tongelre, Vlierden en Zes Gehuchten. Men heeft daarin 7064 h., bewoond door 7957 huisgez., uitmakende eene bevolking van ruim 40,000 zielen.

Het tweede gedeelte telt 50 gem.: Aalst, Bergeyk, Best, Bladel-en-Netersel, Borkel-en-Schaft, Diessen, Dommelen, Duizel-en-Steensel, Eerzel, Gestel-en-Blaarthem, Hilvarenbeek, Hogeloon-Hapert-en-Casteren, Hooge-en-Lage-Mierden-en-Hulsel, Luyksgestel, Moergestel, Oerle, Oirschot, Oostel-Westel-en-Middel-Beers, Reusel, Riethoven, Son-en-Breugel, Stratum, Strijp, Valkenswaard, Veldhoven-en-Mereveldhoven, Vessem-Wintelreen-Knegsel, Waalre, Westerhoven, Woensel-en-Eckart en Zeelst, en daarin 4696 h., bewoond door 7657 huisgez., uitmakende eene bevolking van ruim 57,000 inw.

DISTRIKT-VAN-NOORD-BRABAND (VIERDE-), distr., prov. *Noord-Brabant*; palende N. aan het Volkerak, het Hollands-diep en den Biesbosch, O. aan het Tweede distrikt, Z. aan de Belgische prov. Antwerpen, W. aan de prov. Zeeland, van welke het grootendeels door het Kreekerak en de Eendracht gescheiden is.

Men telt in dit distrikt de 55 volgende gem.: Alphen-en-Riel, Baarle-Nassau, Chaam, Dinteloord-en-Prinseland, Etten-en-Leur, Fijnaart-en-Heyningen, Gilze-en-Rijen, Ginneken-en-Bavel, 's Gravemoer, Halsteren, Hoeven-en-St. Maartenspolder, Hooge-en-Lage-Zwaluwe, Huibergen,

Klundert, Made-en-Drimmelen, Nieuw-Vossemeer, Oudenrecht, Oudenbosch, Oud-en-Nieuw-Gastel, 's Prinzenhage, Putten, Raamsdonk, Reosendaal-en-Nispen, Rusphen-Vorensende-en-Spruwel, Rijsbergen, Standaardbuiten, Steenberg-en-Kruisland, Terheyden, Teteringen, Woensdrecht-Hoogerheiden-en-Hinkeleemoord, Wouw, Zevenbergen en Zundert:-en-Wernhout. Men heeft daarin 13,119 h., bewoond door 16,162 huizingen, uitmakende eene bevolking van ruim 82,000 zielor.

DISTRIKT-ZEELAND (EERSTE-), distr., prov. Zeeland. Zie **MUNICIPALBURG**.

DISTRIKT-ZEELAND (TWEEDE-), distr., prov. Zeeland. Zie **ZAKKER**.

DISTRIKT-ZEELAND (DERDE-), distr., prov. Zeeland. Zie **Gen.**

DISTRIKT-ZEELAND (VIERDE-), distr., prov. Zeeland. Zie **SUN.**

DISTRIKT-ZEELAND (VIJFDE-), distr., prov. Zeeland. Zie **Huzer.**

DITTI, klein eil. in *Oost-Indië*, tot de *Zuidoostelijke eilanden van Banda* behoorende, bij het eil. Babber.

DIVERSWOLD, d., prov. *Friesland*. Zie **Dwaarswold**.

DIVERTISSEMENT (MON-), kleine kostgrond in *Nederlands-Guiana*, kol. *Suriname*, aan den *Rijweg naar Kwatta*, ter rechterzijde in het opgaan; palende bovenwaarts aan *Vaderssog*, benedenwaarts aan *Toevlug*.

DIXO, d. in *Oost-Indië*, op het *Sundasche eil. Java*. Zie **DIXO**.

DIXON, d. in *Oost-Indië*, op het *Sundasche eil. Java*. Zie **DIXON**.

DOA, eil. in *Oost-Indië*, in den *Molukschen Archipel*, aan de westkust van het eil. *Gilolo*, 2° 15' N. B., 145° 26' O. L.

DOBEN (DE), twee kolken in *Humsingo*; prov. *Groningen*, 1 u. N. O. van *Uithuizer-Meeden*.

DOBBERSDIJK of **Dwaarsdijk**, voorm. ridderhofst. in het *Overwaartier* der prov. *Utrecht*, in het voorm. ambt *Dwaarsdijk*, onder *Cothen*.

Zij was reeds in het jaar 1208 bekend, maar is reeds voor een aantal jaren gesloopt, zoodat men thans niet eens meer de juiste plaats weet waar zij bestaan heeft.

DOBDEWATERING, water, in *Rijland*, prov. *Zuid-Holland*, Z. W. van *Voorburg*, uit de *Vliet* voortkomende en met eene noord-oostelijke strekking, $\frac{1}{2}$ u. W. van *Leyden*, onder den *Rijndijk* door, zich in den *Rijn* ontlastende.

DOBO, zandige landtong in *Oost-Indië*, op het eil. *Wammer*, een der *Aros-eilanden*, die zich omtrent 1500 v. N. O. uitstrekt, zoodat er een ruimte van $\frac{1}{2}$ mijl tusschen deze landtong, en het eil. *Wokan* overblijft.

De handelsvaartuigen kunnen hier, naar vereischt van de eene of de andere moeson, ten O. of ten W. ten anker gaan. Op deze landtong staan eenige huisjes, waar de padocakans op strand gehaald kunnen worden, om die te herstellen; echter niet meer dan 14 of 15, alzoo verder binnenwaarts klippen zijn. Het binnenzeeilen naar *Dobo*, is zonder loods zeer moeilijk. Aan beide kanten tusschen *Wokan* en *Wammer*, strekken de steil afloopeude riffen, die met laag water droog vallen, zich verre van het strand uit, en vormen een krom en naauw vaarwater van 8, 9 en 10 vademmen diepte. De kust van *Wammer* moet het naast geheudes worden. Bij goed weder zijn de riffen zigbaar, die van *Wokan* loopen veel verder naar zee dan die van *Wammer*. In het begin van de *West-moeson* komen

hier een aantal padocakans van Makassar, eenige brikken van Soerabaya, en meer andere vaartuigen van onderscheidene plaatsen, die dan ten O. van den hoek, Zandstrand genoemd, op het drooge worden gehaald, en onder een dak van atap afgetakeld blijven liggen. Met behulp der inlanders bouwt elk handelaar zich hier een woonhuis, waarin alle de goederen worden opgeslagen; de stukjes geschat van het vaartuig worden rondom de huizen geplant. Aldus vertoeven deze vaartuigen hier tot de maand Junij, zoodat in dit tijdvak Doso het voorkomen van eene levendige vrolijke handelplaats verkrijgt. Alsdan komen ook vele kleine vaartuigen van Key, Goram en andere plaatsen, hunne handelwaren herwaarts brengen. De koopman huurt onverwijld van de bewoners van den Voorwal eenige prauwen, waarmede hij zich met een gedeelte zijner scheepslieden, naar den Achterwal begeeft om tripang, vogelnestjes, parelmoer enz. te koopen. De handel wordt hier zeer regelmatig en vreedzaam gedreven. Bij aldien er somtijds eenig verschil ontstaan mogt, wordt zulks altijd door de tusschenkomst der Orang-Kaja's in der minne beslecht. De gezagvoerders der vaartuigen zijn verplicht eene zekere hoeveelheid arak en lijwaden voor ankergeld en grondhuur te betalen. Dit bedraagt wel niet veel, doch door de vrij talrijke menigte handelvaarders, verspreidt zulks niet te min veel welvaart onder de bewoners van Wammer. Zoodra deze handelsvaartuigen vertrokken zijn, en Doso derhalve wederom verlaten is, branden de inlanders de huizen af, ten einde het volgend jaar door het bouwen van nieuwe woningen voor de vreemdelingen eenige meerdere winst te genieten.

Deze hoek zoude zeer geschikt zijn, om er eene kleine sterkte aan te leggen; het hooge strand is aan beide kanten voor de frissche zee-winden open, en is van putten met zeer goed water voorzien. De grond en lucht zijn hier, volgens eenparige getuigenis der inlanders, zeer gezond, en de zee, ondanks de aanhoudende beweging van zulk eene groote menigte vaartuigen, is bij uitstek vischrijk, vooral trest men er eene menigte kakap, eene soort van kabeljaauw, aan.

Terwijl men hier van de inlanders niets te vreezen heeft, zoude het aanleggen van een fortje dit oord spoedig tot eene bloeiende handelplaats kunnen doen aangroeijen. De inboorlingen durven zich hier niet in groot getal nederzetten, omdat de vreemde handelaren hen ongaarne in hun midden zien. Thans echter geven de inwoners, zoodra de handelstijd verlopen is, en de vaartuigen vertrokken zijn, zich geheel aan lediggang over. Slechts korten tijd voor de gewone aankomst der vreemdelingen, beginnen zij tripang en andere voortbrengselen in te zamelen. De vreemde handelaren komen hier alle te gelijker tijd aan, en willen niet gaarne afzonderlijk hier vertoeven, denkelyk omdat zij de inlanders niet veel vertrouwen.

DOBSDIJK, geh. in *Fivelyo*, prov. *Groningen*, arr. en 3 u. N. W. van *Appingedam*, kant. en 3 u. N. O. van *Onderdendam*, gem. en 1 u. N. O. van *Uithuizer-Meden*.

DOCAM, PORLOE DOCAM, eil. in *Oost-Indië*, in de *Straat van Carimata*; 1° 2' Z. B., 123° 25' O. L.

DOCCOMIUM, Lat. naam van de st. DOCKUM, prov. *Friesland*, kw. *Oostergoo*. Zie DOCKUM.

DOCCUM, st., prov. *Friesland*, kw. *Oostergoo*. Zie DOCKUM.

DOCCUMBURG, voorn. kast., prov. *Friesland*, kw. *Oostergoo*. Zie DOCKENBURG.

DOCCUMIUM, Lat. naam van de st. DOCKUM, prov. *Friesland*, kw. *Oostergoo*. Zie DOCKUM.

DOCHEM, voorm. d. in *Oostergoo*, prov. *Friesland*. Zie **DOCKUM**.
DOCHTEREN (GROOT-) of **GROOT-DOCHTEREN**, buurs. in het graafs. *Zutphen*, prov. *Gelderland*, kw., distr., arr. en 2 u. O. N. O. van *Zutphen*, kant., en 1 u. W. ten N. van *Lochem*, gem. en $\frac{1}{2}$ u. Z. van *Laren*; met 84 h. en ruim 300 inw. en eenen windkorenmolen.

DOCHTEREN (KLEIN-) of **KLEIN-DOCHTEREN**, buurs. in het graafs. *Zutphen*, prov. *Gelderland*, kw., distr., arr. en $2\frac{1}{2}$ u. O. ten N. van *Zutphen*, kant. en $\frac{1}{2}$ u. W. van *Lochem*, gedeeltelijk gem. *Lochem*, gedeeltelijk gem. en $\frac{1}{2}$ u. Z. van *Laren*, aan de Berkel; met 65 h. en 380 inw., van welke 52 h. en ruim 280 inw. onder *Lochem* en 13 h. en ongeveer 100 inw. onder *Laren*. Men heeft in deze buurs. eens school, welke gemiddeld door 25 leerlingen bezocht wordt.

DOCKENBURG of **DOCCUMBURG**, voorm., kast., prov. *Friesland*, aan de *Ee*, nabij de *Lauwerzee*, gebouwd in het jaar 248 door *Uusso*, Hertog der *Friezen*. Dit kast. was zeer geschikt, om de haven tegen de zeeoovers te beschermen. Men wil dat de stad *Dockum* uit dit *DOCCUMBURG* een begin heeft genomen.

DOCKINGA, eigenlijk **DocHEM**, dat is, de woning of hofstede van *Doco*. In zeer oude geschriften wordt dit een dorp genoemd, in *Estergo* (dat is *Oostergoo*), waarin men onder anderen ook verhaalt, dat *Bonifacius*, eerste Aarts-Bisschop van *Mentz* en tweede van *Utrecht*, in *Friesland* en wel bepaaldelijk te *Dockinga*, het Evangelie aan de ongelooovige *Friezen* verkondigde, en aldaar, met nog 51 geestelijken, door hen is vermoord, en alzoo een martelaar van het geloof geworden is. Dit zou geschied zijn in het jaar 784.

DOCKUM, kant., prov. *Friesland*, arr. *Leeuwarden*; palende N. aan de *Noordzee*, O. aan de *Lauwerzee*, en het *Groninger* kant. *Zuidhorn*, Z. en Z. W. aan het kant. *Bergum*, N. W. aan het kant. *Holwerd*.

Het bevat de st. *Dockum*, en de griet. *Oost-Dongeradeel*, *Kollumerland-en-Nieuw-Kruisland* en *Dantumadeel*, benevens het eil. *Schiermonnikoog*, en telt daarin 4202 h., bewoond door 4958 huisgez., te zamen uitmakende eene bevolking van ongeveer 24,000 inw.

DOCKUM, klass., prov. *Friesland*, verdeeld in de volgende 3 ringen: *Dockum*, *Kollum* en *Holwerd*. — Zij bevat 38 gem., met 64 kerken, die bediend worden door 41 Predikanten.

DOCKUM, kerk. ring, prov. *Friesland*, klass. van *Dockum*.

Zij bevat de volgende 13 gem: *Aalsum-en-Wetsens*, *Akkerwoude-en-Murmerwoude*, *Birdaard-en-Janum*, *Dantumawoude-Driezum-en-Wouterswoude*, *Dockum*, *Ee*, *Engwierum*, *Foudgum-en-Raard*, *Metslawier-en-Nyawier*, *Oostrum-en-Jouwswier*, *Reitsum-Genum-en-Lichtaard*, *Rinsumageest-en-Sibrandahuis* en *Wanswerd-en-Jeslum*.

Men heeft er 25 kerken, die door 14 Predikanten bediend worden.

DOCKUM, gem., prov. *Friesland*, kw. *Oostergoo*, arr. *Leeuwarden*, kant. *Dockum* (6 m. k., 3 s. d.); palende N. W. en N. aan *Aalsum*, in de griet. *Oost-Dongeradeel*, O. aan *Oostrum*, in die zelfde griet. en aan *Driezum*, in *Dantumadeel*, Z. aan *Wouterswoude*, *Murmerwoude* en *Akkerwoude*, Z. W. aan *Rinsumageest* en *Sibrandahuis*, allen in *Dantumadeel*.

Deze gem. bevat niets dan de st. *Dockum*, die echter in de zestiende en zeventiende eeuw een veel grooter rechtsgebied moet gehad hebben.

De stad *Dockum*, *Doccum* of *Dokkum*, volgens sommigen afkomstig van *DOCKENHEIM* of *DOKKO'SHEIM*, in het Lat. *DOCCUNIVM* of *DOCCONIVM*, ligt 4 u.

N. O. van Leeuwarden, 4 u. N. W. van Strobos en 9½ u. N. W. van Groningen, op 53° 9' 59" N. B., 23° 59' 47" O. L., door weilanden omgeven, aan de Ee, die de stad in twee elkander zeer ongelijke deelen splitst, waarvan dat ten N. met regt de Grootte en dat ten Z. de Kleine zijde mag genoemd worden. De Ee dient tusschen Leeuwarden en Dockum tot eene trekvaart, en vereenigt zich in deze laatste stad met het Dockumerdiep; zijnde een kanaal met uitmuntende sluizen, waardoor de zee heeft, en waardoor, bij hoog water, geladen schepen tot aan de stad kunnen naderen, hetwelk den koophandel groot gerijf bijbrengt. Bovendien heeft Dockum ook over Strobos gemeenschap met Groningen door eene trekvaart, welke in het jaar 1654 gegraven is. Binnen de stad is mede eens breede haven, in welke de zeeschepen, zoowel als andere kunnen geborgen worden. Aan den ingang dezer haven is eene lange brug, de Kettingbrug genoemd, door welke de schepen worden in- en uitgelaten. De sluis, door welke het water van het Dockumerdiep, hetwelk gemeenschap met de zee had, bij hoogen vloedtijd moest bedwongen worden, lag eertijds ten W. buiten de stad. Dan, in het jaar 1582, toen de stad door de Algemeene Staten met eenen nieuwen wal omringd werd, is deze sluis naar binnen de stad verlegd, onder eene breede brug bij het Raadhuis, welke om die reden den naam van zijl ontvangen heeft. Doch na het afdammen der Ee en het aanleggen der Nieuwe of Engwierumer sluizen is deze binnensluis onnut geworden: om die reden is eerst de noordelijke en daarna in het jaar 1774 ook de zuidelijke steenen beer of muur in de stadsgracht weggebroken, dewijl zij den vrijen toevloed naar de Nieuwe-zijlen niet weinig verhinderden. Voor het overige vindt men in Dockum maar twee kleine grachten, van welke de eene uit de Ee, aan de westzijde binnen de stad, ontspruit, en door het geheele noordelijke gedeelte der stad vloeit, door de langepijp of steenen brug naar de Anjumerpip of waterpoort. De andere is de zoogenaamde Woudvaart, die, door de Woudpijp binnenlopende, met eenen tak bij de Woudpoort stuit, en zich door eenen anderen tak, even voorbij de nieuwe, of thans zoogenaamde Bonteburg, met de Ee vereenigt. Voorts wordt de stadswal omringd door eene ruime en diepe gracht.

De oorsprong dezer stad is zeer oud, zijnde zij na Stavoren de oudste van Friesland. Zij heeft vermoedelijk haar ontstaan te danken aan het kasteel Dockenburg aldaar, zoo als wij hierboven (op het art. Dockenburg) gezien hebben, ten jare 240, door Prins Usbo gesticht, waarbij vervolgens huizen zijn aangebouwd, die in het jaar 739 door GONDBALD, Koning der Friezen, met eenen ringmuur omgeven zijn. Men vond er eertijds eenige oude bronnen, van welke onderscheidene sagen bestaan. Zoo ontstond de put bij den trek- of puinweg, 5 min. ten Z. O. van de Woudpoort, doordien BONIFACIUS, die gebrek aan water had, hier met zijnen berderstaf op den grond stiet. Een ander meende men verschuldigd te zijn aan het stampen der hoeven van het paard van eenen der Edellieden van den Landvoogd ASBO. Nog ouder is de Fêtseput, aan het kerkhof, als zijnde afkomstig van FOSTA, de vrouw van STAVO. — De stad is omtrent zeshoekig van gedaante en met eenen netten wal en zes dwingers of bolwerken omgeven, van welke een thans tot begraafplaats dient. In het midden ligt zij zeer hoog; men acht het waarschijnlijker, dat de plaats op eenen natuurlijken terp dus gebouwd zij, dan dat men weleer den grond ter noordzijde der Ee dus heeft opgehoogd; zeker gaat het, dat op dien terp vroeger een dorp lag, *Dockinga* gheeten (zie dat art.).

DOCKUM heeft onderscheidene goede en geregelde straten en vele nette huizen. Het is echter niet zeer dicht betimmerd, hebbende vele hoven en andere opene plaatsen. Zij had vroeger vier poorten; als: de Aalsumerpoort ten N., de Oosterpoort ten O., de Woudpoort ten Z. en de Hanspoort ten W., doch deze zijn thans geheel weggebroken. Ook had de stad drie waterpoorten, door welke men met schepen de stad in- en uitvoer. Deze waren eigenlijk verwelfde bogen in den stadswal, welke de Friezen pijpen noemen, als: de Driepijpen (welke drie zoodanige openingen naast elkander had) ten W.; de Woudpijp ten Z. en de Anjumerpijp ten N. O., doch deze zijn door nette bruggen vervangen; terwijl aan het oostelijke einde over de Ee eene dubbele valbrug ligt. De stad beslaat eene oppervlakte van ongeveer 30 bund., telt 679 h., bewoond door 831 huisg., uitmakende eene bevolking van ongeveer 3900 inw., die veel handel in vlas, als ook in rundvee, wol en cichorei drijven; vroeger was hier ook een aanzienlijke handel in zoetemelksche kaas, doch deze is thans te niet. Voorts heeft men er 2 sloopstimmerwerven, 1 zoutkeet, 3 bierbrouwerijen, 3 jeneverstokerijen, 2 pottenbakkerijen, 5 wolkammerijen, 1 vellebloterij, 1 oliemolen en 2 korenmolens.

Dockum heeft drie jaarmarkten, als eene invallende den 2 Mei, zijnde eene beestenmarkt, eene den 6 Junij, zijnde eene paardenmarkt en eene den 14 November, zijnde eene beestenmarkt.

Het gebouw, dat voorheen tot Stadhuis diende en in de Hoogstraat staat, is in het jaar 1608 door het tegenwoordige vervangen, terwijl het oude Stadhuis thans eene particuliere woning is. Het tegenwoordige stadhuis, aan de Zijl, is een gestig en gedoelmatig nog nieuw gebouw, met een half rond bordes en hoogen koepeltonen, waarin een uurwerk gevonden wordt. De fraaije raadzaal is versierd met zinnebeeldige tafereelen, ontworpen door den beroemden Burgemeester, Jonkheer EPO SJUCK VAN BURMANIA, en in 1763 geschilderd door D. REYNES.

De Waag, aan de Breedstraat, is een sierlijk gebouw, dat in 1752 vernieuwd is en toen voorzien werd van een torentje met slagwerk. Thans wordt daarboven de Latijnsche school gehouden.

Er is te Dockum mede eene Beurs voor de kooplieden. Ook heeft men er een Postkantoor. Voor het stadhuis is de Vischmarkt, die in 1638 tot voordeel van de stad opgerigt is. Vooral verdient opmerking de vangst en handel in garnalen, welke buiten het Dockumerdiep gevangen, te Dockum bereid, en verder wijd en zijd verzonden worden.

Voorheen had men te Dockum ook het Admiraliteits-collegie van Friesland, hetwelk aldaar in 1596 gevestigd was; doch dit is reeds in het jaar 1645 naar Harlingen overgebracht. Het huis bij de Haven, waarin de Heeren Afgevaardigden ter Admiraliteit der provincie Friesland hunne bijeenkomsten hielden, en daarom nog heden het Collegie genoemd wordt, dient thans tot localen voor de lagere scholen.

De Herv. gem., die hier ongeveer 3500 zielen telt, wordt tot de klass. en ring van Dockum gerekend, en heeft eene kerk die door 2 Predikanten bediend wordt. De eerste, die in deze gem. het leeraaramt heeft waargenomen, is geweest ANDREAS STANGERUS, die in het jaar 1580 herwaarts kwam en vóór het jaar 1589 welligt naar Oudewater vertrok. Het beroep geschiedt door den kerkeraad. De kerk, welke altijd de eenigste stads parochiekerk geweest is, was vóór de Reformatie aan Sr. MAARTEN toegewijd, en werd destijds door den Abt van het te dezer stede gevestigde Norbertijner-klooster, benevens twee Vikarissen bediend. De

kerk staat op het hoogste gedeelte van de stad aan de *Hoogstraat*, en is van eene eenvoudige en levens zeldzame bouworde. Zij is met roode pannen gedekt en heeft aan de westzijde op den voorgevel een torentje, waarin eene luiklok hangt, beneden welke men het jaartal 1589 ziet, aanduidende het jaar, waarin de kerk in haren tegenwoordigen staat gebragt is, te zelfder tijde, toen de Grootekerk, aan den H. Bonifacius toegewijd, welke aan de Abdij behoorde, maar, die te bouwvallig werd, afgebroken is. In deze kerk werden, tot aan de Hervorming toe, bewaard de overblijfselen van het lijk van BONIFACIUS, den tweeden Aartsbisschop van Utrecht, een door hem geschreven Grieksch testament, vijf brooden, die door hem in steenen zouden veranderd zijn, zijn zilveren drinkbeker, zijne bisschoppelijke kleeding, de teekenen zijner kerkelijke waardigheid en meer andere dingen. Vermits men, na het afbreken van de Bonifaciuskerk, zich eeniglijk met de St. Maartenskerk zoude moeten behelpen, is deze, om die reden, aanmerkelijk uitgezet en vergroot, aan de westzijde met eenen nieuwen voorgevel en den gezegden klokketoren voorzien. De glazen zijn met onderscheidene wapens beschilderd geweest, van welke het laatste van 1763 dagteekende. De predikstoel is geplaatst aan den zuidkant, en het orgel, dat in het jaar 1688 vervaardigd is, aan het westeinde. Aan de noordwestzijde vindt men, op het thans beplante kerkhof, nog het graf van den beroemden, hier overledenen, Nederduitschen dichter DIJK RAFAËL KAMPFUYSEN, een verlicht en braaf mensch, doch door zijne tijdgenooten gesmaad en gehoond, omdat hij de Remonstrantsche broederschap toegedaan was. De miskende zanger overleed te Doorn in het jaar 1627, in den ouderdom van 41 jaren. Van de Abdijkerk is lang nog in wezen gebleven een ruim 62 ell. hooge, spitse toren, staande ten noordwesten van de St. Maartenskerk, aan het zelfde kerkhof, alsmede een gedeelte van het kloostergebouw; doch dit een en ander is voor weinige jaren, en wel de toren in het jaar 1830, afgebroken.

Vroeger had men te dezer plaatse de eenige Remonstrantsche gemeente van geheel Friesland, aan welke men, niet lang na de kerkelijke onlusten, in het begin der zeventiende eeuw, had toegestaan eene kerk te bouwen, doch de beroepen leeraar mogt niet openlijk bevestigd worden. Weleer was deze gem. vrij talrijk, doch, nadat men zich allengs over die geschillen beter heeft leeren verdragen, is zij zeer verminderd, zoodat zij, op het einde der vorige eeuw, slechts 20 leden telde.

De Doopsgezinden hadden hier vroeger twee kerken, eene van de Oude Vlamingen, aan den *Leezeweg*, en eene van de Jan-Jacobsgezinden, aan de *Oudermansbrug*, doch nadat de gem. dezer laatste gezindte uitgestorven is, dient de kerk tot eene armschool, vergaderplaats der armvoogden en tot lokaal voor de warme-spijsuitdeeling in den winter; terwijl die der eerste, in het jaar 1798, zich met de Remonstrantsche gem. vereenigd heeft, onder den naam van *Vereenigde Christelijke gemeente*, welke 300 zielen telt, door eenen Predikant bediend wordt en hare godsdienst oefent in de voorm. Doopsgezinde kerk, welk gebouw in 1840 op eene nette wijze vernieuwd en vergroot, en met eenen fraaijen gevel versierd is. De voormalige Remonstrantsche kerk dient thans tot weverij en de predikantswoning tot eene woning van particulieren.

De R. K., die hier 350 in getal zijn, maken, met die van de dorpen der omleggen grietenijen, eene statie uit, welke tot het aartspr. van *Friesland* behoort, door eenen Pastoor bediend wordt en

ongeveer 500 zielen telt. De kerk in de *Hoogstraat*, aan den H. Martinus toegewijd, heeft van buiten de gedaante van een deftig huis, doch is van binnen op den zolder tot Godsdienst-oefening geschikt.

Men heeft hier een Weeshuis, waarin de burgerweezen worden opgenomen. Voorts is er eene Latijnscheschool, waarin door eenen Rector onderwijs wordt gegeven en die gemiddeld door een getal van 10 leerlingen bezocht wordt. Ook heeft men er een bloeiend departement der Maatschappij: *Tot Nut van 't Algemeen*, dat den 1 Junij 1797 opgericht is.

Te Dockum zijn vijf middelbare en lagere scholen, die gezamenlijk gemiddeld door een getal van 360 leerlingen bezocht worden; als: eene Kostschool voor Jongeheeren, waartoe in het jaar 1838 door de stad een geschikt lokaal is aangekocht, met 40 leerlingen; eene Kostschool voor Jongejufvrouwen, met 15 leerlingen; twee Nederduitsche scholen, met 200 leerlingen, en eene Armen-school, met 100 leerlingen.

Dockum heeft onderscheidene vermaarde mannen binnen zijne muren zien geboren worden; als daar zijn: de Godgeleerden: HERMANNUS VAN DOCKUM, die omstreeks het jaar 1514 Pastoor te Leeuwarden was en onderscheidene werken moet hebben nagelaten; FREDERIK HOEKSTRA, geb. in 1760, † 31 Maart 1831 als rustend Leeraar bij de Doopsgez. gem. te Harlingen. De Regtsgeleerden: JOANNES en REINIER VAN DOCKUM, die in de zestiende eeuw bloeiden; JACOB BOURICIUS, geb. 1542 † 5 December 1622; ULRICH HUBER, geb. den 15 Maart 1636 † 8 November 1694, als Hoogleeraar in de regtsgeleerdheid te Franeker; JULIUS VAN BYEMA, geb. in 1559 † in 1599; ADRIANUS BERGEMA, geb. in 1702 † in 1780 en PETRUS BRANTSMA, geb. 10 October 1751, † 15 December 1788. De Geneeskundigen: HENRICUS A BRA, geb. 20 September 1555 † na 1608, en FOLKERT SNIP geb. 7 Febr. 1735 † 25 Junij 1771 als Hoogleeraar te Amsterdam. De Wis-, Aardrijks- en Sterrekundige REINIER GENNA, meer bekend onder den naam van GENNA FRISIUS, geb. omtrent 1508, † in 1559, als Hoogleeraar te Leuven, na den graadboog, waarvan de zeevarenden zich tot in de laatste helft der vorige eeuw bedienden, verbeterd te hebben, door er meer dan één kruis aan te voegen. De Geschiedschrijvers: CORNELIUS KEMPNIUS (CORNELIS KEMP), geb. omstreeks het jaar 1516, † omtrent 1587, na zich bekend te hebben gemaakt als schrijver van het werkje: *de Origine, situ, qualitate et quantitate Frisiae et de Rebus Frisiis olim praecclare gestis* (Over den oorsprong, de gelegenheid, de hoedanigheid en de grootte van Friesland en de roemruchtige daden, vroeger door de Friezen bedreven); LIEUWE VAN AITZEMA, geb. 19 November 1600, † 25 Februarij 1669 als Raad van de Hanzesteden en Resident te 's Gravenhage. De Nederduitsche en Latijnsche Dichter ERNST WILLEM HIET, geb. 18 April 1725, † 22 Junij 1762: de Schilders: VAN DER ELST en ALLERT VAN DER POORT, geb. in 1771, † in 1807.

In de twisten tusschen de Schieringers en Vetkoopers heeft Dockum niet weinig te lijden gehad. Om zich hier tegen te vrijwaren, gingen de ingezetenen van deze stad met die van Groningen, in Mei 1518, een verdrag aan, waarbij vastgesteld werd: dat niemand eenig mensch of eenig goed, uit hoofde van schuld, zonder zeer billijke redenen, zou mogen aanhouden, en verder, dat men niemand, dan alleen den eigenlijken schuldenaar, voor den Regter zou mogen dagen of eenige moeite aandoen.

In het jaar 1399, ten tijde dat ALBRECHT VAN BRUNEN, Graaf van Holland, DOCKUM had ingenomen, werd de stad door de Friezen weder aangetast en bestormd; doch toen de Graaf versterking uit Holland ontving, sloegen zij op de vlugt.

In het jaar 1414 of daaromtrent werd DOCKUM door de Vetkoopers verwoest, die de stad niet alleen uitplunderden en verbrandden, maar ook met de afgebrokene muren en torens de grachten vulden, waardoor zij aan een open vlek gelijk werd. In 1419 werd de stad weder herbouwd door de Schieringers, die haar, te hunnen behoeve, versterkten en er eene bezetting van vreemde soldaten in legden.

Hertog JAN VAN BRUNEN haar vervolgens in bezit gekregen hebbende, deed haar in het jaar 1421 versterken tegen de Friezen, die, hoewel onderling in twee partijen verdeeld, vereenigd tegen de Hollanders, de stad bestormden en veroverden, waarop de burgers, die de Hollanders begunstigd hadden, naar Hamburg en Lubeck werden gezonden, en verboden om ooit weder in het land te komen; doch zij kochten die ballingschap naderhand voor eene groote somme gelds af, en kwamen toen weder in hun vaderland.

Naderhand, in de Geldersche en Bourgondische oorlogen in Friesland, hebben de eerstgenoemden de stad DOCKUM, in het jaar 1515, zonder slag of stoot ingenomen, omdat de bezetting, zich van alle middelen om wederstand te bieden ontbloot ziende, en daarenboven met de burgers overhoop liggende, de stad, zoodra zich de Gelderschen daar voor vertoonden, overgaven; maar in het volgende jaar nam FLORES VAN EGMOND, destijds Bourgondische Gouverneur van Friesland, aangezien de Gelderschen weggelopen waren, de stad op dezelfde wijze, zonder verlies, in; waarop hij haar versterkte en in het zuidelijke deel der stad, bij de brug, tegen over de Hoogstraat, een blokhuis bouwde. De Gelderschen, met eenige Friezen gesterkt, in het jaar 1517 terug gekomen zijnde, belegerden en bemagtigden DOCKUM, na een beleg van omtrent zes weken, dewijl de Bourgondiers, door hongersnood afgemat, gedwongen waren zich over te geven. De Gelderschen behielden deze plaats tot het jaar 1523, wanneer de Gouverneur JAN VAN GOLSTEIN, geen vijand vrezende, een goed gedeelte der bezetting, als naar gewoonte, ter zee op vrijbuit uitgezonden, en de stad daardoor van volk verzwakt had. Dit ter oore gekomen zijnde van JAN VAN WASSENAAR, die vroeger door de Gelderschen gevangen; in eene kooi opgesloten en in het midden van eenen dikken toren opgehangen was geweest, waaruit hij had weten te ontkomen, en nu door Keizer KAREL tot Veldheer in Friesland was aangesteld, rukte deze onverwacht op DOCKUM aan, stopte den stroom door het leggen van eenen dwarsdijk en liet alle toegangen opgraven, waardoor het den Gelderschen belet werd, onderstand in de stad te brengen. Ook riep hij TJAARDT VAN BURMANIA, met zijne gewapende huislieden te Mariengaard gelegen, mitsgaders de zeeesteden te hulp, welke laatsten eene menigte grof geschut medebragten; zoodat de muren en wallen in het kort, door het onophoudelijk schieten, verbrijzeld en nedergeworpen, en vele menschen gedood werden; terwijl bovendien de belegeraars dagelijks meer naderden, de buitenste gracht aftapten, en aan de binnenste een dijk opwierpen. Toen men de landlieden met wagens en paarden tot den algemeenen storm ontboden had, en de stedelingen van Groningen nu en dan te vergeefs onderstand poogden te verschaffen, kwam MAARTEN VAN ROSSEN op dit gerucht eindelijk zelf, met driehonderd ruiters en voetknechten, om den storm te beletten, oprukken, doch dit mogt mede niet baten. Waarop de belegerden, om verder

gevaar te ontdekken, na een beleg van drie weken te hebben doorgestaan, in onderhandeling traden, die den 27 van Oogstmaand geteekend werd, en waarbij de Gouverneur GOLAZIN den vrijen aftogt, met zijn krijgsvolk, en medeneming van alle hunne goederen, uitgezomen het gescht met zijn toebehooren, bedong. De vestingwerken, gedurende het beleg door het gescht omver geworpen, werden weder door de Bourgondiërs hersteld en verbeterd, doch naderhand door hen zelve weder afgebroken. Sedert deze verovering zijn zij onafgebroken van deze stad meester gebleven, tot op de Nederlandsche beroerten, wanneer DOCKUM zich, gelijk andere steden van Friesland, aan de zijde der Vereenigde Staten en den Prins begaf, wordende in het jaar 1580 door den Graaf van HOLLAND ingenomen of bezet, nadat zij, den 28 Augustus 1572, door den Spaanschen Gouverneur CASERUS ROZLES uitgeplunderd, en voor een groot gedeelte verbrand en half uitgemeord was. Hierop werd DOCKUM, dat vooral om zijne geschikte ligging tot de zeevaart van de uiterste aangelegenheid goedgeerd werd, in het jaar 1582, door 's Lands Staten, met meer sterkten omringd dan er voorheen omgelegen hadden en in dien staat gebracht, waarin men het in de vorige eeuw nog zag.

In het jaar 1456, en zelfs nog later, gebruike DOCKUM een zegel op de brieven of stedelijke akten, waarin eene groote kerk, met eenen toren, stond; boven de kerk waren de son, maan en sterren afgebeeld, waarbij deze woorden: *Sigillum Majus Civitatis Doccomensis* (d. i. groot zegel van de stad Dockum). Thans bestaat het wapen van DOCKUM uit een veld van azuur (blauw), beladen met eene halve maan van zilver, de punten naar beneden, waaronder drie sterren van goud, geplaatst een en twee, onder het holle of de bogt der maan.

DOCKUMER-DIEP, kanaal, prov. *Friesland*, tusschen *Dockum* en *de Lauwerzee*.

Vroeger was het een aanzienlijke stroom, welke met een breeden mond, tusschen hooge zeedijken door, van DOCKUM O. N. O. na de Lauwerzee stroomde, zoodat deze stad toenmaals als aan zee lag. Van tijd tot tijd is die stroom evenwel door de aangevoerde slib van de Noordzee nauwer geworden, en ontstond er aan zijne oevers eene groote uitgestrektheid lands. Om dat land van de zee af te sluiten, heeft men in 1729, voorbij Engwierum, een breeden zeedijk in den vroegeren mond van het diep gelegd, en in het midden daarvan de groote Dokkumer-Zijlen gesticht, door welke het diep thans nog met de Lauwerzee gemeenschap heeft.

DOCKUMER-EE of **TREKVAART VAN LEEUWARDEN OP DOCKUM**, watwater in *Friesland*, dat, te Leeuwarden een begin nemende, met een noordelijke rigting langs Lekkum, door de griet. Loenwarderadeel loopt, voorts de grenscheiding tusschen die griet. en Tietjerksteraadeel vormende, langs Wyns vliet. Daarna in de buurt Bartelchiem eerstgemelde griet. verlatende, maakt zij, in eene noordoostelijke rigting, de grenscheiding eerst tusschen Tietjerksteraadeel en Ferwerderadeel, dan tusschen Ferwerderadeel en Dantumadeel, waar zij door het d. Birdaard loopt, en eindelijk tusschen Dantumadeel en West-Dongeradeel, totdat zij zich te Dockum in het Dockumerdiep ontlast.

DOCKUMER-MEER, meertje, prov. *Friesland*, kw. *Oostergoo*, griet. *Dantumadeel*, $\frac{1}{2}$ u. Z. W. van Dockum.

DOCKUMER-NIEUWE-ZIJLEN, sluisen, prov. *Friesland*, kw. *Oostergoo*, griet. *Oost-Dongeradeel*; ten Z. O. van het d. *Engwierum*.

Dit grootsche en prachtige werkstuk van waterbouwkunde, dat door drie breede sluisokers het water van Oostergoo in de Lauwerzee uitstopt, was lang het aanzienlijkste sluiswerk in Nederland, en is nog het voornaamste uitstrooingsmiddel van Friesland. In 1729 hebben de Staten van Friesland het door den beroemden Waterbouwkundige WILLEM LORÉ (die te Leeuwarden geboren en in een Weeshuis opgevoed was) laten aanleggen, bij gelegenheid dat het voormaals breede, doch allengs verlande, Dockumerdiep door eenen uitmuntenden, zacht glooienden zeedijk afgesloten werd, welks helling van 1—16 is. Ter vereeuwiging van deze gebeurtenis (waarvan de kosten bijna drie tonnen gouds bedroegen) hebben de Staten boven op den dijk, 8 min. ten Z. der sluisen, boven het voorn. nu afgedamde diep, eene nette gedenknaald doen oprigten, welke witte niet hooge piramide hier van verre reeds in het oog valt. Het sluisgebouw heeft 61 el 50 duim lengte, met eene breedte van 35 el 50 d. Het is voorzien van drie kokers ter uitstrooming, waarvan de middelkoker, die met eene dubbele ophaalbrug gedekt is, de wijdte heeft van 8 el 34 d., en de twee zij-kokers, welke van steenen gewelfde bogen of bruggen voorzien zijn, die van 4 el 78 d. Het heeft eene diepte van 4 el 2 d. beheden volzee, met de hoogte van 4 el 54 d. daarboven. De groote schutkolk heeft de lengte van 34 el 67 d., met de wijdte van 10 el 70 d. Twee kokers zijn ingerigt tot schutting of het doorlaten van schepen, zoo bij ebbe als bij vloed.

In het geheel zijn er 14 paar deuren in deze sluisen, waarvan in iederen koker drie paar vloeddeuren zijn, om de hooge stormvloedden op te keeren, wordende het zeewater alsdan door middel van schuiven zoodanig verdeeld, dat ieder paar een gelijk gedeelte van het persend of drukkend vermogen heeft te verduren: en welke driedubbele waterkeering, te dezer plaatse, alwaar de stormvloedden bijzonder hoog kunnen rijzen, als eene voorsigtige en noodige voorzorg, zeer wordt geroemd.

Het geheel is eenvoudig of zonder bouwkundige sieraden, doch deugszaam en hecht, op eene groote schaal ontworpen, en bewijst, dat het toenmalig Gouvernement, zoowel als de bouwmeester, het gewigt dezer belangrijke waterkeering en uitwatering tevens ten volle hebben in het oog gehouden, en alzoo, zonder overdrijving, daaraan geene kosten heeft gespaard (1).

DOCKUMER-TREKVAART, vaart, prov. Friesland, welke met eene zuidoostelijke strekking door de griet. *Dantumadeel, Kollumerland-en-Nieuwkruisland* en *Achtkarspelen*, van Dockum naar Stroobos, op de grenzen der prov. Groningen, loopt. Zij schiet langs de d. Oudwoude, Westergeest, Lutkewoude of Aagbuur en Gerkesklooster, en valt bij het Blaauw vallaat, 300 rood. ten W. van Stroobos, in het Kolonelsdiep.

Reeds in het jaar 1648 hadden de Staten van Friesland de regering van Dockum gemagtigd tot het graven van deze vaart, mits dat zij binnen twee jaren zonde moeten zijn aangevangen, of de stad daarvan voor altijd verstoken wezen; en hoewel dit binnen den bepaalden tijd niet geschied was, zoo hebben echter voornoemde Staten, op verzoek dier stad,

(1) Wij hebben gemeend niet beter te kunnen doen dan hier woordelijk de beschrijving van dit sluisgebouw over te nemen, uit: *De Voornaamste Dijk- en Waterwerken van WILLEM LORÉ*, geschiedkundig beschreven door W. EKKHOFF, in 1828 uitgegeven met de *Lewaschets* van WILLEM LORÉ, door Mr. J. W. DE CRANE, waar men, van bl. 89 — 58, de geschiedenis van den aanleg van dit kostbare en dougsame waterwerk naar omstandig beschreven vindt.

nogmaals, den 25 Februarij 1654, aan haar gelijke magt vergaand, waarna, op den 22 April, vier Regeringspersonen gemagtigd werden, om de daartoe benoodigde gelden op rente te ligten, en is tusschen de gemagtigden van Groningen en Ommelanden en de stad Dockum sedert, tot onderling genoegen, een vaste voet beraamd, op wat wijze de wederzijdsche schepen zouden moeten varen. Daarop werden den 29 dier zelfde maand tien Opzigtters van dit groote werk aangesteld, moete de vaart en het naastgelegen trekpap wel vijf duizend roeden lang wesen. Nadat de noodige landen van de eigenaars, volgens de verloede vergunningsbrieven der Staten van Friesland, zoo bij waardering van deskundigen als van het hooge Geregthof des gewests, waren ingekocht geworden, is den 9 Julij met het graven een begin gemaakt, en, onder goed opzigt, met zoo veel spoed voortgezet, dat den 19 November 1658, des morgens ten 9 uren, het eerste schip van Dockum langs de nieuwe vaart is vertrokken, welk werk, zoo aan verdolvene landen en arbeidsloooneu als andere onkosten, volgens opgenomene rekening, twee honderd vijf-en-veertig-duizend zevenhonderd vijf-en-vijftig gulden, zeventien stuivers en negen penningen in het geheel heeft gekost; waartoe behalve de vijftien duizend gulden door het gewest, tegen drie ten honderd zelf voorgeschoten, nog twee honderd vijf en twintig duizend gulden tegen eens zoo hooge renten waren opgenomen, die men jaarlijks uit de tollon, op de daar doorvarende schepen gelegd, meende te vinden. Doch deze verwachting geenszins naar wensch beantwoord wordende; zoo is het tolregt den eigenaren der voorgeschoten gelden eindelijk afgestaan, nadat de Heeren Opzieners den 30 Junij 1657 wegens hunnen ijver, in het uitvoeren van het werk betoond, niet alleen door de Regering en de Vroedschap waren bedankt, maar ook ieder met een gouden gedenkpenning waren vereerd geworden. De ordonnantie op de trekvaart tusschen Groningen en Dockum, werd door de Staten van Stad en Lande, reeds vastgesteld den 15 Februarij 1656, ten gevolge eener overeenkomst met de stad Dockum; doch over dezen trekweg ontstond tusschen deze beide autoriteiten verschil, ten gevolge waarvan bij Staatsbesluit van Stad en Lande, van den 27 April 1661, de gezegde ordonnantie werd beperkt tot het Groninger territoir, van Groningen naar Stroobos.

DODDE, bogt van het *Alkmaardermeer*, in *Kennemerland*, prov. *Noord-Holland*, tusschen den *Hempolder* en den *Kijfpolder*.

DODDENDAAL, heerl. in het *Rijk van Nijmegen*, prov. *Gelderland*, kw., distr., arr. *Nijmegen*, kant. *Drunen*, gem. *Ewijk*; palende N. aan de *Waal*, O. en Z. aan *Ewijk*, W. aan *Beuningon*.

Deze heerl. bevat de buurs. *Doddendaal*, en eenige omliggende huizen beslaat eene oppervlakte van ongeveer 103 bund., en telt 12 h. en 75 inw.

De buurs. *Doddendaal* of *Dordendaal*, ligt $1\frac{1}{2}$ u. W. ten N. van *Nijmegen*, $2\frac{1}{2}$ u. O. van *Drunen*, $\frac{1}{2}$ u. N. W. van *Ewijk*.

Men telt er 12 h. en 75 inw. Ook ziet men er nog overblijfselen van het voorm. slot *Doddendaal* (zie het volgende art.).

Thans wordt deze heerl. in eigendom bezeten door den Heer *CLARENDS AUGUST Vrijheer van NAGEL-DOORNICK*, woonachtig te *Vornholtz*, koningrijk *Pruissen*.

DODDENDAAL, ook wel eens *Dordendaal* genaamd, adell. h. of slot, in het *Rijk van Nijmegen*, prov. *Gelderland*, arr. en $1\frac{1}{2}$ u. W. ten N. van *Nijmegen*, kant. en $2\frac{1}{2}$ u. O. van *Drunen*, gem. en $\frac{1}{2}$ u. N. W. van *Ewijk*, in de heerl. *Doddendaal*.

Het zware muurwerk van dit huis is, in de jaren 1672 en 1702, door de Franschen zeer beschadigd. Een gedeelte daarvan is tot eene woning van den Heer der heerl. ingerigt.

Een der voormalige Heeren, Roomsgezind zijnde, had een eigen Priester op het huis, dien hij in eenen ruimen, overwelfden kelder de dienst liet doen, welke kelder, naar men wil, wel 800 menschen bevatten kon.

Thans wordt dit huis in eigendom bezeten door den eigenaar der heerl. Doddendaal.

DODDINGABUREN, buurs., prov. *Friesland*, kw. *Zevenwouden*, griet. *Stellingwerf-Westeinde*. Zie *DODDINGABUURT*.

DODDINGAWERSTAL, griet., prov. *Friesland*. Zie *DONIAWERSTAL*.

DODE, riv. in *Oost-Indië*, op de Westkust van het *Sundasche eil. Sumatra*, die met eene noordwestelijke strekking in de *Indische zee* uitloopt.

DODEWAARD, gem., in de *Neder-Betuwe*, prov. *Gelderland*, distr. *Nijmegen*, kw., arr. en kant. *Tiel* (6 k. d., 24 m. k., 9 s. d.); palende N aan de gem. *Kesteren*, O. aan *Valburg*, Z. aan de *Waal*, W. aan *Echteld*.

Deze gem. bevat de d. *Dodewaard* en *Hien*; ook lagen daarin vroeger de sloten *Dodewaard* en de *Snor*, alsmede gedeeltelijk het landgoed *Appelenburg*, welke thans alle drie gesloopt zijn. Zij be-
laat eene oppervlakte van 1716 bund., telt 213 h., bewoond door 353 huisgez., uitmakende eene bevolking van ongeveer 1400 inw., die meest hun bestaan vinden in den landbouw. Men vindt er binnendijks goed bouw- en weiland en buitendijks heste uiterwaarden.

De *Herv.*, die hier ongeveer 1500 in getal zijn, maken de gem. van *Hien-en-Dodewaard* uit, welke in deze burgerlijke gem. 2 kerken heeft, als: eene te *Dodewaard* en eene te *Hien*.

De *R. K.*, van welke men er 120 aantreft, onder welke 40 *Communicanten*, behooren tot de stat. van *Hervelt*.

De *Evang. Luth.*, van welke hier slechts weinige gevonden worden, behooren tot de gem. van *Tiel*.

De *Israëlit.*, van welke men er een tiental heeft, behooren tot de ring-synagoge van *Tiel*.

Men heeft in deze gem. eene school, welke gemiddeld door een getal van 80 leerlingen bezocht wordt.

Het d. *DODEWAARD*, oudtijds *DODEWERD* of *DODEWERT*, verkeerdelijk wel eens *DAUDEWERD* of *DODOWIERT* gespeld, in de wandeling veelal *DOUJWAARD* geheeten, ligt 3 u. W. van *Nijmegen*, 3 u. O. van *Tiel*, aan den *Waaldijk*, op 51° 54' 22" N. B., 25° 19' 1" O. L. Het zou, volgens sommigen, even als het schuins daar tegen over gelegen *Doddendaal*, zijnen naam ontleenen van *Dodo*, wiens eigendom deze waard zoude geweest zijn, en zou, naar het gevoelen, gelijk andere plaatsen in deze streken, verschuldigd wezen aan de *Anglo-Saksen*, die in de vijfde eeuw van hier naar *Brittannië* moeten zijn overgestoken, en daar ook eene plaats den naam *Dodesdorp* gegeven hebben. Ons schijnt het beter den naam van *DODEWAARD* en *Doddendaal* toe te schrijven aan eene aanzienlijke begraafplaats, alhier vroeger aanwezig.

REINALD I, Graaf van *Gelder*, noemt het in zijnen open brief van het jaar 1315 een dorpje, op eene, lage, onveilige en zeer volkeooze plaats, niet ver van *Arnhem* gelegen.

De *Herv.*, die hier wonen, behooren tot de gem. van *Hien-en-Dodewaard*, en hebben hier eene nette kerk, met een oud torentje.

Deze kerk was uit sonderlinge brokstukken van oude duif- en marmersteen zamengesteld, doch thans is zij vernieuwd en gedeeltelijk overgewit. Zij staat zoo dicht aan den Waaldijk, welke hier geen voorland heeft, dat er maar een rijtuig te gelijk tusschen haas en derhierv door kan. Zij was vóór de Hervorming eene parochiekerk, waarin bevondien aan St. Nicolaasaltaar eene vierrij gesticht was. Alwaar werd oudtijds een heilig kruis bewaard, dat ook wegens zijne kostbaarheid vermaard was; doch dit kruis is later overgebracht naar de St. Walburgskerk te Arnhem; terwijl ook de parochiekerk van DODEWAARD, op verzoek van Guido, Bisschop van Utrecht en met toestemming van Graaf RICHARD, in de gezegde St. Walburgskerk is ingelijfd. Ook werd aan het kapittel van St. Walburg het regt van voorstelling van den Pastoor gegeven, hetwelk tot dus verre den Graaf toegekomen had. In den muur van den kerk-toren is onder de galmgaten een overoude steen vastgemetseld, welke eenig beeldhouwwerk vertoont, waarbij het volgende grafschrift te lezen is:

M TRAIANVC
GVMATTIVS GAI
SIONIS FVETALAE
AFROR T P I

hetwelk met afgebroken letters beteekent: MARCUS TRAIANVS IUGVSTIVS GAVNIVS Filius VETERANVS ALAN ARBOACIV TITVLIVS (Vet Testamenti) PONTIVS; d. i.: MARCUS TRAIANVS JUGVMATTIVS, zoon van GAINO, oud Krijgs-overste der Afrikaansche ruitersbende, heeft zelf, bij uitersten wil, gelast, dit gedenkteecken op te rigten.

Men vindt te DODEWAARD ook nog een oud Tiendhuis, merkwaardig om zijnen bouwtrant en de met antieke wapens beschielderde glazen.

DODEWAARD (SLOT-VAN-), Slot-van-DODEWERT of Slot-van-DODEWAART, voorn. adell. h. in de *Neder-Betuwe*, prov. *Gelderland*, distr. en 2½ u. W. van *Nijmegen*, 2½ u. O. ten N. van *Tiel*, gem. en ½ u. N. W. van *Dodewaard*, thans verbouwd tot eene boereawoning.

DODINGA, state, prov. *Friesland*. Zie *Downga*.

DODINGHEM, d., prov. *Friesland*. Zie *Downum*.

DODINGWERFSTAL, griet., prov. *Friesland*. Zie *Domawenna*.

DODOGHEMABUREN, Friesche naam van het d. *Dodgan*, prov. *Friesland*, kw. *Westergoo*, griet. *Wonsradeel*. Zie *Bedden*.

DOEA-BELAS-KOTA, distr. in *Oost-Indië*, op het *Sundaesche* eil. *Sumatra*, aan de westkust van dat eil., tusschen de *Sorawi* en de *Bengkoelen*.

DOEDELZAKSKREEK, watertje in *Nederlands-Guiana*, kol. *Suriname*. Zij ontstaat ten O. van de *Saramacca*, en ontlast zich, met eenen noordoostelijken loop, boven de vert. plant. *Gloria*, in de *Taywacou-rakreek*, een tak van de *Parakreek*. Aan deze kreek ligt de vert. plant. *Waaкзаamheid*.

DOEDTPOELDER, pold. in den *Ablasserwaard*, prov. *Zuid-Holland*. Zie *Deutscherpolder*.

DOEFIN, landschap in *Oost-Indië*, op het *Sundaesche* eil. *Borneo*, in het zuidelijk gedeelte van dit eil.

Dit landschap is in 1817 door den Vorst van *Banjermasing* voor de helft aan het *Nederlandsche* Gouvernement afgestaan.

DOEKATI, d. in *Oost-Indië*, op het *Sundaesche* eil. *Java*, resid. *Soerakarta*.

DOEKO, oud d. in *Oost-Indië*, op het *Sundaesche* eil. *Java*, ads. resid. en dist. *Krawang*.

DOEKO, oud d. in *Oost-Indië*, op het *Sundasche* eil. *Java*, resid. *Cheribon*, ads. resid. *Indrinhijoe*.

DOEKÓ, oud d. in *Oost-Indië*, op het *Sundasche* eil. *Java*, resid. *Preanger-Regentschappen*, reg. *Tjanjor*.

DOEKOE, voorn. d. in *Oost-Indië*, op het *Sundasche* eil. *Java*, resid. *Soerakarta*, Z. W. van *Klatten*.

Dit d. werd, den 15 Januarij 1827, door den Luitenant, tegenwoordig gepensionneerden Majoor, HERMANUS AART VAN STEENBERGEN, ingenomen en verbrand.

DOELE, hoogte in den *Crimpentewaard*, prov. *Zuid-Holland*, gem. en bij het d. *Haastrecht*, alwaar, naar men wil, vroeger een kasteel soude gestaan hebben.

DOELWIJK, buit. in den *Hoekschenwaard*, balj. van *Beijerland*, prov. *Zuid-Holland*, arr. en 4½ u. W. van *Dordrecht*, kant. en 1 u. W. ten Z. van *Oud-Beijerland*, gem. *Nieuw-Beijerland*, aan het zuid-einde van het d. van dien naam.

Het beslaat, met de onderhoorige gronden, 6 bund. 19 v. r. 19 v. ell. Het heeft voorheen behoord aan de Heeren van YDEGEN, gezegd WASSENROVEN, daarna aan den Burgemeester DAVID GRASWINKEL, te Delft. Thans behoort het aan den Heer DANIEL LOS, Notaris te Nieuw-Beijerland.

DOEMARING, st. in *Oost-Indië*, op het *Sundasche* eil. *Borneo*, lands. *Koti-Lama*, aan de Oostkust; 1° 46' N. Br., 155° 46' O. L.

DOEMPALIS, st. in *Oost-Indië*, op het *Sundasche* eil. *Celebes*, vorst. *Donggala*, aan eene baai; met eene belangrijke visscherij.

DOEMPOT, d. in *Oost-Indië*, op het *Sundasche* eil. *Java*, resid. *Soerakarta*.

DOENGJUM, d., prov. *Friesland*. Zie *DONGJUM*.

DOENGJUMERMEER, meer, prov. *Friesland*. Zie *DONGJUMERMEER*.

DOENJONG, riv. in *Oost-Indië*, op het *Sundasche* eil. *Celebes*, die, met eene zuidwestelijke rigting, in de Zee van *Java* uitloopt.

DOENJUM, d., prov. *Friesland*. Zie *DONGJUM*.

DOENJUMERMEER, meer, prov. *Friesland*. Zie *DONGJUMERMEER*.

DOENRAEPT, geh. in het *Land van Valkenburg*, prov. *Limburg*. Zie *DANRAEPT*.

DOENRIJK of **DOENRIJF**, d., prov. *Friesland*. Zie *DONRIJF*.

DOERESGEBERGTE, gebergte in *Oost-Indië*, op het *Sundasche* eil. *Sumatra*, rijk *Atjisk*. Men heeft er de meeste en beste benzoe en kamfer.

DOERIAN (GROOT- en KLEIN-), twee eil. in *Oost-Indië*, in den *Sundaschen Archipel*, in de *Straat van Malakka*, aan de Oostkust van *Samatra*, van welke zij door eene straat gescheiden zijn.

DOERIAN (SOENGEJ-), d. in *Oost-Indië*, op het *Sundasche* eil. *Sumatra*. Zie *SOENGEJ-DOERIAN*.

DOERIAN (STRAAT-VAN-), straat in *Oost-Indië*, in den *Sundaschen Archipel*, tusschen de Oostkust van *Samatra* en de eil. *Groot- en Klein-Doerian*.

DOERIAN-SIBERONG, oud. d. in *Oost-Indië*, op het *Sundasche* eil. *Java*, resid. *Preanger-Regentschappen*, reg. *Tjanjor*, distr. *Djampang-Wetan*, nabij de *Sandali*.

DOERIE, d. in *Oost-Indië*, op het *Sundasche* eil. *Java*, resid. *Samarang*, reg. *Grobogan*.

DOERTAN, d. in *Oost-Indië*, op het *Sundasche* eil. *Java*, ads. resid. *Krawang*, lands. *Tji-Asem*.

DOERON, eil. in *Oost-Indië*, in den *Sundaaschen Archipel*, in de *Straat van Malakka*; 0° 42' N. Br., 121° 28' O. L.

DOERTRECHT, een der oude namen van de stad DORDRECHT, prov. *Zuid-Holland*. Zie DORDRECHT.

DOES, water in *Rijnland*, prov. *Zuid-Holland*, dat $\frac{1}{2}$ u. boven *Leyderdorp* uit den *Rijn* voortkomt, en van daar met eene noordwestelijke rigting langs *Hoogmade* loopende, zich met de *Oude-Aa* vereenigt, om de *Wijde-Aa* te vormen. Naar men wil zoude dit water een der vaarten wezen, welke door den Romeinschen Veldheer CLAUDIUS DRUSUS GERMANICUS, tijdens zijn verblijf hier te lande, gegraven zijn.

DOES (HUIS-TER-) of DE DOESHOFF, voorm. adell. h. of slot in *Rijnland*, prov. *Zuid-Holland*, onder en $\frac{1}{2}$ u. O. van *Leyderdorp*, ter plaatse waar de *Does* uit den *Rijn* voortkomt.

Het was oudtijds een zeer hecht en sterk gehouw, als een rondel opgetrokken en met onderscheidene wachttorens op de buitenmuren. In het laatst der zeventiende eeuw is het echter eenigzins naar de wijze van dien tijd herbouwd; doch later in verval geraakt zijnde, is het op het einde der vorige eeuw, geheel weggebroken en de grond tot weiland gemaakt, zoodat er thans niets meer van te zien is.

In het jaar 1420, toen JAN VAN BEIJEREN *Leyden* belegerde, trok hij met zijn volk voor het slot TER-DOES; de burgzaten gaven zich op zijnen eisch over, lieten hem daar op komen, en hielden het daardoor ongeschonden; maar die van *Leyden* hebben het daarna uitgeplunderd.

Dit huis heeft den naam gegeven aan het adellijk geslacht VAN DE DOES, dat tot wapen had een veld van goud, beladen met negen ruiten van keel (rood), staande vijf en vier. Dit geslacht heeft vele vermaarde mannen opgeleverd, als daar zijn: de beroemde verdediger van *Leyden* bij het beleg van 1572, die zich tevens onder den naam van JANUS DOUSA, als een uitstekend Latijnsch Dichter heeft doen kennen; zijn zoon, mede JOHAN geheeten, en bij de geleerden insgelijks onder den naam JANUS DOUSA vermaard, als bijzonder ervaren in 's Lands Historien en Oudheden, zoo als de *Historische jaarboeken der Graven van Holland*, door hem begonnen en door zijnen vader voltooid, daarvan ten bewijze strekken; terwijl een andere zoon van JANUS DOUSA, den vader, JACOB VAN DER DOES genaamd, zich als Nederduitsch Dichter heeft doen kennen, en zijn neef de Admiraal PIETER VAN DER DOES, na geen gering deel in de vernieling der onoverwinnelijke vloot te hebben gehad, Nederlands vlag tot op de Ethiopische zee heeft doen eerbiedigen. Nadat het HUIS TER-DOES meer dan drie honderd jaren door dit geslacht bezeten was, is het, na den dood van gezegden PIETER VAN DER DOES, in het jaar 1599, gekomen aan ADRIAAN, Heer van *Mathenesse, Riviere en Opmeer*, die met HENRIËTTE VAN DER DOES dochter van den Admiraal gehuwd was. Uit het geslacht der Heeren VAN MATHENESSE is het in latere dagen, overgegaan aan WILLEM HENDRIK BARON PIJK VAN ZOELN en TER-DOES.

DOESBORGH, kant., prov. *Gelderland*, arr. *Zutphen*; palende N. aan het kant. *Zutphen*, O. aan het kant. *Doetinchem*, Z. aan het kant. *Ter-Borg*, Z. W. aan het kant. *Zevenaar*, N. W. aan den *IJssel*, die het van het kant. *Arnhem* scheidt.

Dit kant. bevat de volgende 8 gem.: *Doesborgh, Angelo, Hummelo-en-Keppel, Steenderen* en *Didam*; beslaat eene oppervlakte van 16,898 bund., telt 2116 h., bewoond door 2640 huis-

gez., uitmakende eene bevolking van ongeveer 16,000 inw., die meest in landbouw en veeteelt kan bestaan vinden.

DOESBORGH, voorm. distr., prov. *Gelderland*, kw. *Zutphen*; palende N. O. aan het distr. Doetinchem, Z. O. aan het distr. Bredevoort, Z. aan de Pruisische prov. Rijnland, W. aan het distr. Zevenaar en aan den IJssel, die het van het distr. Veluwezoom scheidde; terwijl de st. Doesborgh in dit distr. besloten lag.

Het bevatte de volgende 6 gem.: Angerlo, Gendringen, Bergh, Didam en Wehl, tellende 2363 h., bewoond door 2903 huisgez., uitmakende eene bevolking van ruim 16,000 inw.

Thans maakt het een gedeelte uit van het distr. *Doesborgh-en-Zevenaar*.

DOESBORGH, kerk. ring, prov. *Gelderland*, klass. van *Zutphen*.

Zij bevat de volgende 11 gem.: Angerlo, Babr-en-Lathum, Didam, Doesborgh, Dremp, Hengelo, Olden-Keppel-en-Keppel-binnen, Steenderen-en-Bronkhorst, Wehl, Westervoort en Zevenaar.

Men heeft er 14 kerken, die door 12 Predikanten bediend worden, en telt er ruim 22,000 zielen.

DOESBORGH, gem. in het graafs. *Zutphen*, prov. *Gelderland*, arr. *Zutphen* (14 m. k., 5 s. d.); palende N. aan de gem. Steenderen, N. O. aan de gem. Ambt-Doetinchen, O. aan Hummelo en Keppel, Z. aan Angerlo, W. aan den IJssel, die haar van de gem. Rheede scheidt.

Deze gem. bevat niets dan de st. Doesborgh, met hare vestingwerken.

De stad *Dossone* of *Dossune* en ook wel eens, hoewel verkeerdelijk, *Duisune* gespeld, in het Lat. *TRUTABUNGA*, ligt 3 u. N. O. van Arnheim, 5 u. Z. van Zutphen, op 52° 0' 53" N. B., 23° 47' 53" O. L., aan den rechteroever van den IJssel, ter plaatse, waar zij den Ouden IJssel ontvangt, of liever ter plaatse, waar die beide rivieren zich met elkander vereenigen, in een oord, alwaar men, ter wederzijden van de rivieren, vruchtbare graanakkers en vet weiland ontmoet.

Het algemeen gevoelen is dat de naam dier stad, van ouds, *Daus* *Baus* was, ter eere van den Romeinschen Veldheer *CLAUDIUS DAUSUS*, die een stiefzoon van Keizer *AUGUSTUS* was: welke naam eerst *Dossone*, en daarna, met achterlating der letter *n*, wegens de kortere en gemakkelijker uitspraak, *Dossone* zou geworden zijn. Dezelfde *Dausus* heeft zich eenige jaren voor 's Heilands geboorte, in dese landen opgehouden, en er met de Romeinsche legers rondgezworven; daar de Romeinsche geschiedschrijver *FLORUS* (1) van hem getuigt, dat hij wel vijftig burgten of kasteelen, langs den oever van den Rijn gesticht heeft, zoo is het geenszins buiten vermoeden, dat onder deze burgten ook die aan den mond van den Ouden IJssel zal gelegen geweest zijn, te meer dewijl dezelfde *Dausus* het kanaal uit den Rijn derwaarts gegraven had, dat nog lang daarna den naam van *Drausgrift* behouden heeft, doch nu meestal de Nieuwe IJssel of wel enkel de IJssel genoemd wordt. Ook weet men, dat ten W. der stad, in den hock, waar de Oude en de Nieuwe IJssel zich met elkander vereenigen, in vroeger tijd een oude burg gestaan heeft, die *KANAL*, Hertog van *Gelder*, in het jaar 1527, deed afbreken, bij welke gelegenheid aldaar, on-

(1) Lib. IV, Cap. 12.

doersheidens gedruktstukken der oudheid zijn gevonden. Dit een en ander strekt om het gevoelen zeer waarschijnlijk te maken, dat hij deze burg allengs die stad gesticht is, die den naam van den burg overnemende, daarom **DOESBORG**, en vervolgens **DOSSONEN** werd genoemd.

DOSSONEN is, in den aanvang der dertiende eeuw, door **EMARD III**, Graaf van Gelder en Zutphen, met stadregten beschonken, die, in het jaar 1251 en 1257, door zijnen zoon **OTTO II**, zijn bevestigd en vermeerderd geworden. Langen tijd was deze stad slechts met eenen enkelen muur omringd, doch **MAURITS**, Prins van Oranje, de gunstige gelegenheid kennende, om haar tot eene grensvesting te kunnen doen dienen, heeft, in het jaar 1607, dezen ouden muur doen afbreken, en eenen nieuwen aarden wal, van peggen bolwerken, twee hoornwerken en vier zavelijnen, daarom heen leggen. Zij bleef echter in dien toestand niet langer dan tot in het jaar 1674, toen de **Franzen**, na een tweejarig bezit, genoodzaakt haar weder te verlaten, den geheelen kapitalen wal en de buitenwerken geslecht hebben, zonder dat die ooit weder hersteld werden, zoo dat daarvan niets meer dan de grondslagen te zien zijn. Omstreeks het midden der vorige eeuw, is aan de oostzijde om de stad eene wel versterkte linie aangelegd, binnen welke eene groote ruimte was, geschikt om een geheel leger te kunnen bergen. Ook heeft men aan de noordoostzijde der stad een tangwerk (tendille), doch alles thans in vervallen toestand.

DOSSONEN had vroeger vier poorten, als: de Koepoort; de Oostpoort; de Hamerpoort; later gemeenlijk de Meipoort geheeten, en de Veerpoort of Saltpoort, van welke er thans nog maar drie bestaan. Ook ligt er voor de stad eene schipbrug over den **IJssel**. De stad heeft breede straten en fraaije, naar den tegenwoordigen smaak, gebouwde huizen, hetgeen haar een behaaglijk voorkomen geeft, terwijl de, met boomen beplante, vrij hooge walcken, den wandelaar uitmuntende gezichten aanbieden.

DOSSONEN telt 336 h., bewoond door 700 huisgez., uitmakende eene bevolking van ruim 4000 inw., die meest hun bestaan vinden in den landbouw, de veeteelt, den koophandel, voor welke de stad, wegens hare ligging in de nabijheid der Duitsche grenzen, zoo nitnemend geschikt is, en in den doortogt; terwijl de **Doeshorgsche** mostaard, die wijd en zijd verzonden wordt, eenen algemeenen roem heeft verworven. Behalve eene boekdrukkerij heeft men er geene fabrieken of trefijken.

Er worden jaarlijks zes paarden-, beesten- en varkenmarkten en eene kermis gehouden, vallende de markten in den 19 en 26 April, zijnde dit magere beestenmarkten; den 18 en 25 October en den 1 en 8 November, hetwelk vette beestenmarkten sijn, en de kermis den 25 Junij.

Men vindt er weinig aanzienlijke gebouwen. Het Stadhuis is een oud en klein gebouw, met eenen ruimen ingang, eene vrij fraaije raadkamer en eenige andere vertrekken.

Verdere wereldlijke gebouwen sijn het **Assenaal** of **Tuighuis**, een ruim gebouw, binnen de stad, en het **Kruidhuis**, buiten de stad. Ook sijn er te **Dossonen** een **Postkantoor** en eene **Station** der paardenposten.

Van de oude burg, welke, in het jaar 1527, door **KARL**, Hertog van Gelder, gesticht, doch, in het jaar 1537, door de burgerij omver gehaald werd, is nog lang een toren in stand gebleven, welke

de Hoede toren gebouwd werd; doch dend is, bij het slochten der vestingwerken, in het jaar 1674, afgebroken, zoo dat er thans nog eenige, zeer geringe overblijfselen van te zien zijn.

De Herv., die te DOESBORG ongeveer 2000 in getal zijn, maken eene gem. uit, welke tot de klasse van *Zutphen*, ring van *Dorsborgh* behoort en door twee Predikanten bediend wordt. De eerste, die hier het leeraarsambt heeft waargenomen, is geweest GULIELMUS PUFFIUS, die in het jaar 1583 naar Edam vertrok. Het beroep geschiedt door den kerkeraad. Deze gem. heeft twee kerken; als: de Groote- of St. Maartenskerk en de Gasthuiskerk. De Groote- of St. Maartenskerk was, zoo als haren naam aanduidt, aan den H. MARVINUS toegewijd. Zij werd in het midden der veertiende eeuw gebouwd, in plaats van eene vroegere aan denzelfden H. toegewijde kerk, welke dicht bij de vest en de Veerpoort gestaan had, doch, in het jaar 1340, door het overloopen van den Mesel weggespoeld was. De tegenwoordige kerk werd door den godadienstzin der burgers opgebouwd ter plaatse, waar zij tegenwoordig staat, welke plaats zij ten deele gekocht, ten deele van de eigenaars, gekregen hadden. Voor de Reformatie stond de pastorie van *Doesborch* ter bejeging van den Kommandeur der Duitsche Ridders, te dier stede gevestigd. In deze kerk waren acht altaren, en daaraan 16 vikarijen gesticht; als: de vikarij van de H. H. Apostelen PAVLUS en PAVLUS, waarvan de opbrengsten naderhand den Pastoor toegevoegd en onder des Pastoors inkomsten gerekend zijn; die van de *Elf Luizend maagden*, en de H. BARBARA, waarvan de bedienaar gehouden was de Goddelijke dienst alle Zaterdagten te verrigten, en vier onde-schilden (f 5.60) onder de armen uit te deelen; die van den H. JACOB den *Meerdere*, en St. NICOLAAS; die van de H. *Maagd* CATHARINA, van welke beide laatste vikarijen, de vikarissen, zoo vele missen konden lezen, als zij goed dachten; die van de *Allerheiligste Maagd*, MARIA, in de nieuwe Kapelle, welke door de twee regerende Burgemeesters begeven werd, en haren bedienaar verplichtte, om zoo dikwijls de altaargehemenissen te verrigten, als hij noodig oordeelde; die van de *Allerheiligste Maagd* MARIA, welke vikarij met het goedvinden van den Pastoor aan den Kapellaan of Onder-Kapellaan gegeven werd, welke daarvoor gehouden was, om de anderen week eene misse te lezen, hetgeen van den Pastoor in de eerste week en vervolgens bij beurten werd gedaan; die van de H. H. ANTONIUS, LAURENTIUS, en STEPHANUS, waarvan de bedienaar door de twee regerende Burgemeesters aangesteld werd, en de altaardienst alle Vrijdagen verrigten moest; die van de *Allerheiligste Maagd* MARIA, en de H. H. *drie Koningen*, die haren bedienaar ten ontaar noodigde wanneer hij door eigen godvroezendheid daartoe aangespoerd werd; die van de H. H. ANTONIUS, BARBARA, FABIANUS, en SEBASTIANUS, waarvan de Bedienaar het Priesterlijk ambt viermaal aan het ontaar moest verrigten; die van den H. GEORGIUS, waarvan de Bedienaar geen bepaalde lasten had; die van St. JAN den *Dooper* en St. JAN den *Evangelist*, welke vikarij inagelijks goone bepaalde lasten had, die van de H. CATHARINA van *Senk*; die van de H. UASULA, bij de doopvont, welke laatste drie vikarijen hare bedienaars tot het lezen van twee missen verplichtten; die van de H. ONCOMBARA, d. i. LIEBATA, daar de stad DOESBORG het regt van patroonschap over had; die van de H. CATHARINA, welker bedienaar gehouden was, viermaal ter week, wanneer het hem best gelagen kwam, de Goddelijke dienst te doen. Ook was er eene kerkdienst van St. GEORGIUS, waarvan de bedienaar verplicht was, tweemaal per

week misse te doen. Meer dan eens is deze kerk in de asch gelegd, want in den jare 1483 brandde zij nevens haren toren geheel af, doch werd vrij schielijk weder herbouwd; maar vijf en zestig jaren daarna, te weten, in het jaar 1548, kwam na eenen schoonen dag een zwaar onweder op, waardoor de toren werd getroffen en in brand geraakte, de klokken nederstortten, de kerk mede aangestoken en het orgel en al wat brandbaar was, verteerd werd, welk verlies eenigermate vergoed werd door de vergunning van Keizer KARL, om door geheel Nederland te mogen collecteren bij wijze van loterij, waardoor, en door de mildadigheid der burgers, die kerk in den staat is gebragt, waarin men ze nu ziet. In het jaar 1717, den 1 September, stortte het dak in, en op Kermis daaraanvolgende sloeg de brand in den toren, die op den 3 Februarij des jaars 1737, door dergelijk ongeluk, ook zeer beschadigd is geworden. Nadat echter in het jaar 1783, door den, later als Luitenant-Generaal der Genie bekend geworden, CONRILIS RUDOLPHUS THEODORUS KRAANROOF, de eerste afleider, welke hier te lande geplaatst is, aan dezen toren werd aangebragt, is hij van dit onheil verder bevrijd gebleven. Deze toren is zeer hoog en van een voortreffelijk klokkenspel voorzien. In de kerk zou, naar men wil, de beroemde aardrijkskundige GERARD MERICATO begraven zijn.

De Gasthuiskerk werd voorheen door eenen eigen Predikant bediend, doch in het midden der vorige eeuw, de laatste Gasthuis-Predikant overleden zijnde, heeft de regering (aan wie de begeving der bediening stond) geen anderen aangesteld, ten einde de bezoldiging van dien Predikant te besteden tot onderhoud der groote kerk.

De Evangelisch Luth., die hier 120 in getal zijn, maken eene gem. uit, welke tot den ring van *Groningen* behoort. Bij vacature ontvaagt de gem. eene nominatie van drie of meer Proponenten van de Consistorie van Amsterdam, waaruit door den kerkeraad eene keuze gedaan wordt. De godsdienstoefening wordt in de Gasthuiskerk waargenomen.

De R. K., van welke men er 1700 aantreft, maken eene stat. uit, welke tot het aartspr. van *Gelderland* behoort, en door eenen Pastoor en eenen Kapellaan bediend wordt. De kerk, aan den H. MARTIUS toegewijd, is een vrij groot, en nieuw gebouw, dat van toren en orgel voorzien is.

Vóór de Reformatie bestonden er te Doesburg twee manskloosters, als dat van de Duitsche Ridders; en dat van Marienburg, hetwelk door Broeders of Klerken van het gemeene leven bewoond werd. Ook had men er drie vrouwenkloosters, onder welke een, dat door weduwen bewoond en daarom het Weduwenhuis genoemd werd; het tweede was onder den naam van Mariëngrave of het Grootte-Konvent, bekend, en het derde werd St. Catharina's-berg of het Kleine Konvent genoemd. Omstreeks het jaar 1708, werd in den grond van een der stadshuizen, behoorende tot het klooster St. Catharina's-berg, een schat gevonden. De Mombor of Opmagter der domeinen, oordeelende dat die schat tot 's Lands domeinen behoorde, betrok de Wethouderschap van DOSSBOON voor het Hof, alwaar hij het geding won. Die van DOSSBOON vervoegden zich daarop bij de Staten der provincie, vertoonende dat zij de schat reeds ten godsdienstige gebruike beschikt hadden. Men verstond toen dat die van de rekening gunstig met de wethouderschap van DOSSBOON behoorden te handelen en dat het Hof middelerwijl, een ontwerp moest maken, waarnaar men zich in gelijke gevallen zou hebben te schikken, het-

geen ook is gevolgd, en daarbij vastgesteld aan wien een gevonden schat toekomt, en hoe daarmede geleefd moet worden (1).

De Israëlieten, die 70 in getal zijn, hebben hier eene kleine bijkerk, welke tot het synagogaal ressort van *Nijmegen*, ring van *Elburg*, behoort.

De weldadige gestichten zijn: het Gasthuis; vroeger aan den H. *Antonius* toegewijd, hetwelk tot ondersteuning der armen dient. Voorheen was men er gewoon aan 80 personen, 's wekelijks ieder vier ponden brood en $\frac{1}{2}$ pond boter uit te deelen, terwijl de vreemdelingen mede door dit gasthuis ondersteund werden; het *Weeshuis*, grootendeels gesticht door *Wandela van Vreckeren*, weduwe van *Zoelen*, doch daarna door anderen met meer inkomsten voorzien, en waarin de weezen van alle gezindheden worden opgenomen, en het *Weduwenhof*. Voorheen bestond hier nog eene provisorie, opgericht door *Gerard Grutter*, *Gerard Bokhaver* en *Arend van Middachten*.

Tot de wetenschappelijke inrigtingen brengen wij: de *Latijnsche school*, waar door eenen Rector en eenen Preceptor wordt onderwijs gegeven. Vóót de Hervorming werd hier ook onderwijs gegeven door de Broederen van het Gemeene leven, die eene goede verzameling van boeken hadden, welke, in het jaar 1586, door *Leicester's* krijgsvolk, op de markt verbrand zijn.

Men heeft in *Donsborgh* ook een Departement der Maatschappij: *Tot Nut van 't Algemeen*, dat den 28 December 1809 opgericht is, en 70 Leden telt.

Onder de beroemde mannen, die *Donsborgh* heeft zien geboren worden, verdient ongetwijfeld eene eerste plaats de menschlievende en waarlijk edele Luitenant-Generaal *Jan Hendrik van Kinsbergen*, geb. 1 Mei 1755, † 27 Mei 1819. Voorts zagen hier nog het eerste levenslicht: de Natuurkundige *Jonan Coenraad van Hasselt*, geb. 24 Junij 1797 † 8 September 1825, als Lid der Natuurkundige commissie in Neêrlands Indië; de Geschiedschrijver *Adam Huygen*, † in het jaar 1681, die, onder anderen, eene *Beschrijving van het begin, opkomst en aanwas der stad Donsburg* heeft nagelaten, en de Vice-Admiraal *Werner van Brachen*.

Niet weinig veranderingen hebben de verdeeldheden in de lands regering, mede in deze stad veroorzaakt, want de regering van *Donsborgh*, hare voorregten hoogschattende, vielen in het jaar 1517 van *Reynald I*, Graaf van *Gelder en Zutphen*, af, en voegden zich bij zijnen regeerzuchtigen zoon, omdat de vader had nagelaten hunne voorregten te handhaven, waarop de stad, door den jongen *Reynald*, in het jaar 1540, met nieuwe voorregten begunstigd werd.

In de verdeeldheden tusschen de gebroeders *Reynald* en *Eduard van Gelder*, hield *Donsborgh* de zijde van den laatste en werd, door hulp van *Jan*, Graaf van *Cleef*, voor *Reynald* ingenomen, doch kort daarna weder aan *Eduard* ingeruimd, die haar, in het jaar 1567, nogmaals heeft bevoorregt.

In de onlusten tusschen de *Hreckerens* en de *Bronckhorsten*, hield *Donsborgh* de zijde van *Willem*, zoon van den Hertog van *Gulik*, die het hoofd der Bronckhorstsche partij was. *Willem* werd hier, op Kruisdag van het jaar 1572, gehuldigd en de stad door zijnen vader en zijne moeder tolvrij verklaard: » voorbij Lobede schoon ghenoo-

(1) *Zie Groot Geldersk Plaatsboek*, D. III, col. 129, Mr. J. Schramm, *Codes Geirin Zutphanicis*, tit. Schat.

» men zij haar goed legten op talbare bodemen, ofte by telken » goed, op hun bodemen leggende soude moeten geeven, enz.» terwijl zij nog andere vrijheden verkreeg wegens het verkiezen en magtigen van Schepenen en andere zaken. Daar de stad zich echter buiten het geschil der twistende partijen wilde houden, verklaarde **WILLEM, Heer van Breuckhorst**, het daaraanvolgende jaar, dat hij de burgers van **Dorsnonen** vrijheid gaf, in deze verdoeligheden zelfs eene schikking met zijne vijanden te maken, en hunne waren aan hen te verkoopen, doch die niet verder dan buiten de poorten te leveren. Verder beloofden de **Doersborghers**, in dat zelfde jaar, noch den **Graaf van Blois**, noch de broeders **WALTER** en **JAN VAN VOORST**, **Heeren van Keppel**, te beleedigen, waarvoor hun werd toestaan met een pantschip den **IJssel** op- en af te varen, enz., welk verdrag zoude duren tot dat de **Graaf van Blois**, met den **Hertog van GELIK** verzoend was.

In de verdoelheid tusschen **ARNOLD** en **ANOLV VAN BEMOND, Hertogen van Gelder**, deden de **Doersborghers** hunne stad buiten de muren, tegen de **Schijvelweerdts**, vesten en met eenen wal en bijzondere gracht voorzien, wanneer de **Studenten**, die hier vele jaren onderwezen waren, ten meerendeele vertrokken, zoodat dat het nu meer op de behendigheit van den degen dan van de pen zoude aankomen. **Dorsnonen** toekende mede het eenwig verband, hetwelk **Arnold**, in het jaar 1467, met **Rosmar**, Bisschop van Keulen, maakte, en op nieuwjaarsnacht, van het jaar 1468, werd de stad, door verraad van **PIETRA VAN BOETENEN** en **HANKE VAN BEEK**, de **Clevenaars** in handen gesteld, die, niettegenstaande hunne belofte van geen overlast te sullen doen, eenige burgers gevangen namen en de huizen plunderden; ja zelfs, om brandhout te hebben, onderscheidene huizen afbraken. Niet lang vermaakten zich de **Clevenaars** met deze overwinning, want in het vredesverbond, tusschen **Arnold**, **Hertog van Gelder**, **Rosmar**, Bisschop van Keulen en **JAN, Hertog van Cleef**, werd bedongen, dat onder allen, **Dorsnonen** aan **Arnold** weder zou worden ingeruimd, en alle gevangenen, van daar en elders medegenomen, ontslagen zouden worden. In het jaar 1473 werd **Arnold** te **Arnhem** door de meeste **Geldersche** steden, als ook door die van **Dorsnonen** bezworen, en, toen in het jaar 1478 het graafschap **Zutphen** door **HENDRIK VAN SCHWARTZENBERG**, Bisschop van **Munster**, voor 60,000 **Rijnsche goudgulden** (90,000 **gulden**), in pandschap genomen werd, maakten die van **Dorsnonen** zwaarigheid den Bisschop te huldigen, en zonden zes **Afgesanten** aan **CATHARINA**, Voogdesse van **Gelder**, ja, hielden zelfs den Bisschop, die in persoon kwam om de huldiging te ontvangen, buiten, stelden hem met groote moeite te vreden, en beloofden hem, binnen den tijd zijner uitschrijving voor **Pandheer**, en den jongen **KARL** voor **Erfheer** te erkennen.

Toen **KARL**, **Hertog van Gelder**, zich, nevens eene menigte andere **Edeelen**, omtrent het einde van **Maart 1472**, te **Dorsnonen** bevond, werd hij met groot gejuich ontvangen, op stads kosten vrijgehouden en met een heerlijk kleinoed beschenken. Bij zijne intrede deed hij vergifenis uitroepen, voor soo vele misdadigers, als er zouden gevonden worden onder eenen dikken hidenboom, staande aan de plaats, waar den **Hertog** eerst kwam voerbij rijden. Terzelfder gelegenheid gebood **KARL**, dat de poorten wel zoude worden gadegeslagen, en dat eenige burgers naar **Wageningen** zouden uittrekken, zoo als geschiedde onder hunne **Oversten** **JAY HACK**, **GERARD GROITER** en **SANDER VAN DER**

Groenmans; almede dat de Doesborghers voortaan geen eed zouden doen, noch manschappen leveren aan het heis te Bahr, waartoe zij door de Bourgondiërs gedwongen waren.

Toen in het jaar 1505 de steden Destinchem, Lochem, Grol, Stralen, Wachtendonck en anderen, reeds aan *Filips den Schoone*, Koning van Spanje, waren overgegaan en het Bourgondische volk bereids tot Rhoden genaderd was, werden de Doesborghers te rade, *Gerlach Pützler* en *Hendrik van Escheste*, naar den Koning te zenden, met verzoek, dat zij hunne voorregten zouden behouden en niet dan gelijkmatig met Zutphen zouden belast worden, hieronder begrepen het registerambt, hetwelk nimmer van het graatschap zoude worden afgezonderd; doch slechts twee jaren bleven zij onder dit bestuur, want, in het jaar 1507, begaven zij zich weder onder hunnen Vorst *Karel*, Hertog van Gelder, die, achterdocht tegen hen opgevat hebbende, in het jaar 1527 het oude slot, voorheen de zetel van het registerambt, deed sloopen, en in de plaats daarvan, over het Gasthuis, een ander deed opwerpen.

In het jaar 1550 werd de stad met de pest besocht, de nieuw opgebouwen burg onder het opzigt van den Burgemeester, *Jan de Grauw*, bezet, en door de burgers en de daartoe ontbedene landlieden, tot den grond toe geslecht, zijnde van de torens alleen de Rodentoren overgebleven.

Met toestemming van *Maria van Oostenrijk*, Gouvernante der Nederlanden, hebben die van Doesborch, op verzoek van *Jan Schaap* en *Jan Gijzen*, den IJssel, die sedert het jaar 1483 van de stad verwijderd was, door het graven van eene nieuwe gracht, op hare eigene kosten, weder tot voor de stad gebragt.

In de Nederlandsche onlusten droegen die van Doesborch groote zorg tot wering van alle nieuwigheden, en deden in het jaar 1563 eenen Leeraar, die op den Bergschen weerd, vlak voor de stad, voorgenomen had te prediken, op staande voet vertrekken, ten einde, vooral bij de Koningsgezinden, geen nadeeligen indruk te verwekken.

In het jaar 1572 werd de stad, onder het beleid van den Graaf van den Berke, voor den Prins van Oranje ingenomen, doch weinig dagen daarna weder, nevens Lochem, ontruimd, door *Ferdrik*, zoon van den Hertog van Alva, en door *Herges*, den nieuwen Gouverneur van Gelderland, met eene zware inkwartiering belast, terwijl zij tot haren bijzonderen Gouverneur kreeg *Jan van Mendosa*, Overste van eene Spaansche hende. Door deze zware inkwartiering en verschillende partijenschappen onder de burgerij, vielen er dagelijks verwijderingen en oneenigheden voor. Slechts vier jaren bleef de stad alsnu onder de magt der Spanjaarden, want in het jaar 1576 ging zij weder aan de Staten over. In het jaar 1585 deden echter de Spaanschgezinde burgers, onder schijn van vlugtelingen, vele landlieden in de stad komen, dreven de bezetting er uit, verdroegen zich met den Hertog van Parma en namen Spaansche bezetting in, die er evenwel weder niet lang bleef, want in het volgende jaar, werd de stad, onder het bestuur van den Graaf van *Lincoln*, belegerd, en, na het schieten eener bres, tot de overgaaf gedwongen, bij welke gelegenheid de bezetting zonder wapenen uitrok en de Hoofdlieden krijgsgevangen bleven. *Lincoln* stelde tot Gouverneur aan, *Johan Borow*, die het Vrouwenklooster van St. Catharina in brand stak, en de schoone verzameling van boeken, uit het Broederhuis, op de markt

liet brengen en aldaar verbranden; terwijl de ingezetenen geen geringe overlast van de bezetting te lijden hadden.

In het jaar 1596 werd deze stad, benevens Zutphen, versterkt, en in het jaar 1607, op goëddunken van de Algemeene Staten en van Prins Maurits, de steenen muur afgebroken, en met negen bolwerken, vier ravelijnen en een hoornwerk buiten de Oostpoort voorzien. Deze werken, door den langdurigen vrede vervallen zijnde, werden, kort vóór de aankomst der Franschen, in het jaar 1672, door voorzorg van WILLEM III, Prins van Oranje, weder in staat van tegenweer gebragt. De bezetting, bestaande uit omtrent 5500 man, was van mond- en krijgsbehoeften wel voorzien, toen den 16 Junij van gezegd jaar, de stad door de Fransche troepen berend en ter overgave opgeëischt werd, waarop men antwoordde haar tot den laatsten droppel bloeds te zullen verdedigen, welk voornemen met eene eed bekrachtigd werd. Op den 18 Junij naderde de vijand sterk met zijne loopgraven, en deed eene batterij van 12 stuks kanon oprigten, den 19, des avonds, werd de stad weder opgeëischt, doch zonder gevolg. De onmin en het mistrouwen tusschen de bezetting en de burgers, waren echter oorzaak, dat de vesting, den 21 Junij, werd overgegeven, onder voorwaarde, dat de bezetting krijgsgevangen zou blijven, en de stad de vrije oefening van godsdienst en hare voorregten soude behouden, en, even als de gevlugte landlieden, voor plundering bevrijd blijven. Doch daags na de overgave werd haar tien duizend gulden, tot afkoop van de plundering, afgeëischt, en hiervan kwam zij, hoezeer zich op de kapitulatie beroepende, niet onder de achtduizend gulden af. Deze nieuwe bezetting leefde hier zeer slecht, zoo dat er door haar onmatig stoken en achteloosheid brand ontstond, waardoor bijna de helft van de stad in asch verkeerde. Tot in het voorjaar van 1674 hielden deze gasten hier huis, als wanneer de Franschen na de wallen geslecht te hebben, de Nederlanden verlieten, hoewel niet zonder den landsaten zware brandschatting te hebben afgeperst.

In de jaren 1704 en 1705 ontstonden er in de provincie Gelderland heftige bewegingen over de verandering in de regering der steden naar den dood van Prins WILLEM III, waarin de Algemeene staten in het jaar 1704 betrokken en waaruit groote oneenigheden tusschen de Provinciën geboren werden. Bijzonder toonden de Geldersche steden zich zeer misnoegd op de Algemeene staten. De beroerten sloegen over van de eene stad tot de andere; tusschen de Ridderschap en de steden, liepen ze tot die hoogte, dat de een tegen den ander volk aannam. DORSSBOM liep er zoo min vrij van als de andere steden van dat gewest, alwaar de ingezetenen, in het jaar 1705, zich voor de oude regering in de bres stelden, zelfs werd men aldaar handgemeen, doch de burgers van Doetinchem stilden er den opstand.

Nadat in het laatst van het jaar 1813 de berigten, dat de Kozakken den IJssel reeds waren overgetrokken, tot Arnhem waren doorgedrongen, had de Kommandant dier vesting, de Generaal AMY, wel tachtig man tot versterking van het garnizoen van DORSSBOM afgezonden, dan nauwelijks was, in den nacht tusschen den 18 en 19 November, eenige Pruisische ligte ruitery voor deze vesting aangekomen of de bezetting ging tot haar over, en leverde DORSSBOM in de handen der Bondgenooten, hetwelk den Generaal AMY bewoog tot het nemen van maatregelen, om DORSSBOM te hernemen, en inmiddels met eenige Gens d'armes, en een bataillon Douaniers, die van We-

sel, al vechtende met de Kozakken, over Nijmegen aangekomen waren, versterkt zijnde, zond hij deze manschappen, op den avond van den 22, op genoemde vesting af, op welke aankomst de Pruisen, die haar bemagtigd hadden, naar Doetinchem weken, en de plaats weder in handen der Franschen lieten, die er niet weinig moedwil aanrigten, eenige huizen plunderden en zich zelfs met moord bezoedelden, ja, het ware te wachten geweest, dat DOSSONEX een tweede Woerden zou geworden zijn, indien niet de Luitenant-Kolonel en Oud-Kommandant DE VAINES VAN BRAKEL, meermalen met gevaar van zijn leven het geweld krachtdadig gestuit had. Ook mogten de Franschen zich niet lang in hunne schijnbare overwinning verheugen. De Pruisen, door eene grootere magt ligte ruitery versterkt, kwamen dienzelfden dag terug, vielen de Franschen, die zich binnen de huizen zorgeloos aan de vrolijkheid en den drank hadden overgegeven, geheel onverwachts op het lijf, en joegen de geheele bezetting ijlings op de vlugt. De overtocht over de brug belemmerd zijnde, gelukte het slechts een twintigtal Douaniers met zwemmen te ontkomen, de overigen, onder welke de Bevelhebber zelf, zijnde een Kapitein van de Gens d'armes, sneuvelde, of verdrongen, of werden gekwetst en gevangen genomen. De Generaal AMBY, nog weder eene versterking van twee bataillons voetvolk bekomen hebbende, wilde andermaal eene poging beproeven, om DOSSONEX te hernemen, maar de manschappen, den 23 's avonds daartoe afgezonden, stieten den volgenden morgen, achter het dorp Velp, op eenen troep Pruisische jagers en ruitery, die twee veldstukken en eenen mortier met zich voerden, en werden daar zoo wel ontvangen, dat zij spoedig met een aanmerkelijk verlies, tot binnen de stad en de schansen buiten de Rijnpoort, moesten terugtrekken. Deze poging alzo vruchteloos afgeloopen zijnde, bleef DOSSONEX van verdere aanvallen vrij.

Bij den orkaan van 29 November 1836 verkeerde de stad DOSSONEX in geen gering gevaar. Toen de storm in volle kracht woedde, was het een verschrikkelijk gezigt den hoogen toren van de St. Maartenskerk te zien slingeren. Het kruis sloeg zoodanig over en weer, dat de kop van den haan en eene der stangen van den bliksemafleider naar beneden kwamen. De planken, welke in de goten van het kerkgebouw lagen, vlogen als papier door de lucht. In een woonhuis perste de hevige luchtstroom een raam naar binnen, waardoor verder een gedeelte van den achtergevel instortte. Het water uit den IJssel sloeg tot in de Veerpoortstraat, op eenen aanmerkelijken afstand van de rivier verwijderd. Men heeft zelfs gemeend eene aardbeving te hebben gevoeld. Zoo veel is zeker, dat de pomp in zeker huis, die anders helder water gaf, geheel troebel was.

DOESBORGH-EN-ZEVENAAR, dist., prov. Gelderland, gedeeltelijk kw. Arnhem, gedeeltelijk kw. Nijmegen en gedeeltelijk kw. Zutphen, palende N. en O. aan het distr. Zutphen, Z. aan de Pruisische prov. Rijnland, Z. W. aan den Rijn, die het van het distr. Nijmegen afscheidt, N. W. aan den IJssel, waardoor het van het distr. Veluwe gescheiden wordt.

Het bevat de navolgende 9 gem., Angerlo, Bergh, Didam, Duiven, Gendringen, Herwen-en-Aardt, Pannerden, Wehl en Zevenaar. Het telt 3661 h., bewoond door 4449 huisgez., nitmakende eene bevolking van ruim 25,000 inw.

DOESBURG, buurs. op de Neder-Veluwe, prov. Gelderland, distr. Veluwe, kw., arr. en 5 u. N. W. van Arnhem, kant. en 3 u. N.

van *Wageningen*, gem. en 1 u. N. W. van *Ede*, met 34 h. en 220 inw.

DOESBURG, st. in het graafsch. *Zutphen*, prov. *Gelderland*. Zie *Dossnonen*.

DOESHOF, voorm. adell. h. in *Rijntland*, prov. *Gelderland*. Zie *Doss* (Huis *Ten*).

DOESRUUST, buit. onder het balj. van *Voshol*, prov. *Zuid-Holland*, arr. en 4 u. N. O. van *Rotterdam*, kant. en $\frac{1}{2}$ u. N. van *Gouda*, gem. en $\frac{1}{4}$ u. Z. O. van *Roeuwijk*, aan de Vaart van *Beidegraven* naar *Gouda*, bij de *Reeuwijk*schiedbrug.

Deze buit., welke geen onbevallig aanzien heeft, werd vroeger *Kantwijk* genaamd, vermoedelijk naar den Burgemeester van *Gouda* F. *Cant*, die haar welker zoude bezeten hebben. Zij behoort sedert een aantal jaren aan het oud en aanzienlijk geslacht der *Van der Bomen*, door hetwelk zij thans nog in eigendom bezeten wordt.

De Vice-Admiraal *Johan Arnold Zoutman*, die den 6 Augustus 1781, de eer der Nederlandsche vlag op *Doggersbank* zoo roemrijk verdedigde, werd op dese buit. geboren.

DOESUM, d. in het *Westerkwartier* der prov. *Groningen*. Zie *Douan*.

DOETECHOM, *Doetichom* of *Doetichem*, st. in het graafsch. *Zutphen*, prov. *Gelderland*. Zie *Doetincem*.

DOETHEM, oude naam van de st. *Doetincem*, in het graafsch. *Zutphen*, prov. *Gelderland*. Zie *Doetincem*.

DOETINCHEM, voorm. distr., prov. *Gelderland*, kw. *Zutphen*; palende N. aan het distr. *Lochem*, O. aan het distr. *Borculo*, Z. aan het distr. *Bredevoort*, Z. W. aan het distr. *Doesborgh*, terwijl de stad *Doetincem* in dit distr. besloten lag.

Het bevatte de volgende 6 gem., als: *Ambt-Doetincem*, *Hengelo*, *Hummelo*, *Ruurlo*, *Steenderen* en *Zelhem*, tellende 2872 h., bewoond door 3093 huisgez., uitmakende eene bevolking van ruim 17,000 zielen.

Thans maakt dit distr. een gedeelte van het distr. *Zutphen* uit.

DOETINCHEM; kant., prov. *Gelderland*, arr. *Zutphen*; palende N. aan het kant. *Lochem*, O. aan het kant. *Aalten*, Z. aan het kant. *Ter-Borgh*, W. aan het kant. *Doesborgh*.

Dit kant. bevat 3 gem., als: *Doetincem*, *Ambt-Doetincem*, *Hengelo*, *Wehl* en *Zelhem*. Het bestaat eene oppervlakte van 20,411 bund., telt 1924 h., bewoond door 2293 huisgez., uitmakende eene bevolking van ruim 16,000 inw., die meest in den landbouw hun bestaan vinden.

DOETINCHEM, kerk. ring, prov. *Gelderland*, klass. van *Zutphen*.

Zij bevat de volgende 11 gem. *Ter Borgh-en-Etten*, *Dinperlo*, *Doetincem*, *Gendringen*, *'s Heerenberg*, *Hummelo*, *Varseveld*, *Zeddam*, *Zelhem* en *Zilvolde*. Men heeft er 12 kerken, welke door 12 Predikanten bediend worden, en telt ruim 12,600 zielen.

DOETINCHEM, gem. in het graafsch. *Zutphen*, prov. *Gelderland*, kw., distr. en arr. *Zutphen*, kant. *Doetincem* (13 m. k., 3 s. d.), van rondom door het *Ambt Doetincem* omgeven. Zij bevat, behalve de stad *Doetincem*, het schependom: Men telt er 343 h., bewoond door 389 huisgez., uitmakende eene bevolking van ruim 1800 inw., onder welke ruim 1200 Herv., 70 Evang. Luth., 10 Doopsgez. en 70 Israëlieten.

De stad **DOETINCHEM** ligt 7 u. O. van Arnhem, 5 u. Z. Z. W. van Zutphen, 2 u. O. ten Z. van Doesborgh; 51° 37' 37" N. Br. 25° 37' 14" O. L.

Er zijn veeltigt weinige plaatsen, wier namen zoo verschillend worden gespeld, als die van deze stad, zoo vindt men die, in stukken van het jaar 858, **DUTTINGEN**, **DUCKENGEN** of **DUICINGEN**; in stukken van het jaar 1200 **DOTTICHER**, **DUTTINGEN**, **DEUTINCHEM** of **DOTTINCHEK**; in een van 1252 **DORTINCHEK**; in een van 1596 **DOETHEM**; in een van 1626 **DOTTINCHEK**; in een van 1680 **DOTZGON**; in een van 1669 **DOZACHEN**; in een van 1735 **DOETINCHEM**; in een van 1750 **DEUTINCHEK**, en elders **DEUTEREN**, **DEUTICHER**, **DEUTERON**, **DOETICHER**, **DOTICHER**, **DEUTERON**, **DUTTINGEN** of **DEUTICHERON**. Het schijnt, dat **DOETINCHEM** de oude zekere spelling is, en deze naam is waarschijnlijk zamengesteld uit *Dutting* en *Hem*, en zal dus zoo veel beteekenen als de *plaats* of het *kuis* van *Dutting*, als hebbende wellicht in de vroegste tijden, iemand van dien naam alhier zijn verblijf gehouden; anderen willen, dat de naam eene verbastering is van **TEUTON**-**HEM**, het verblijf der *Tentonen*, die uit hunne meer noordelijke woonplaatsen deze gewesten zouden bezocht hebben. De tegenwoordige spelling **DOETINCHEM** wordt ten eersten male in 1550 aangetroffen en gemeenlijk **DEUTICHER** of **DEUTERON** uitgesproken.

Het eerste, dat wij van **DOETINCHEM** vermeld vinden, is in eenen brief van 25 Maart 858, waarbij **ARNOBERTUS**, de negende Bisschop van Utrecht, eenige goederen als leen of lijfgoed schenkt aan zekeren Graaf **ROSCARIUS**, die te voren eenige goederen geschonken had aan de St. Martinikerk te Utrecht, onder welke ook gevonden werd eene, in **VILLA DOETINCHE** gelegene en gewijde kerk, met de daarbij behoorende lijfeigenen; hoewel, volgens eene bestaande overlevering, ten jare 1100, de *vinguour*, welke nog heden in wezen is, om **DOETINCHEM** zoude getrokken zijn, is het waarschijnlijk alleen om krijgskundige redenen geschied, zonder dat de plaats daardoor nog stads voorregten of vrijheden ontving, dewijl die eerst in de volgende eeuw, te weten in het jaar 1256 of 1237, door **OTTO II**, Graaf van *Gelder*, zijn geschonken.

De stad is gelegen aan den *Ouden-IJssel*, ter plaatse waar zij de *Slinge* opneemt, die gedeeltelijk de stadsgracht vormt; en daar, waar zij in den *IJssel* valt, de stads korenmolen doet omgaan. Dit riviertje schijnt zelfs door de stad te hebben geloopt, doch dit is sedert veranderd. Reeds in de veertiende eeuw vindt men gewag gemaakt van eene brug, welke hier over den *IJssel* moet gelegen hebben. In de achttiende eeuw was dit eene ophaalbrug, die in het jaar 1784 door *IJeschollen* werd weggedreven; in de plaats daarvan werd eene vaste brug gelegd, welke in het jaar 1809 insgelijks vernield werd; waarop de toenmalige Koning **LODOWIJK**, de tegenwoordige brug aan de stad ten geschenke gaf. Deze brug, welke 9900 guld. gekost heeft, rust op 12 palen en is 48 ell. 8 palm en 5 v. lang.

De stad is niet groot van omtrek, maar heeft, zoo door meerder sierlijkheid en goede smaak, waarmede thans de huizen gebouwd worden, als door de breedte der straten, inwendig een bevallig aanzien, en is buiten de poorten door eene wal omgeven, welke tamelijk hoog en met boomen beplant zijnde, eene druk bezochte en aangename wandeling, door de heerlijkste gesigten vervrolijkt, opfevert. Men heeft er vier poorten, zijnde: de *Heselpoort* of *Hessenpoort* ten N., de *Homburgerpoort* ten O.; de *IJsselpoort* of *Waterpoort* ten Z. en de *Gruitpoort* ten W. In de buitensijde van deze laatste poort

ziet men nog eenige kogels gemetseld, door de Spanjaarden in 1606 daartegen afgeschoten. Vroeger las men aan de buitenzijde van deze poort: *Pax intrantibus* (Vrede zij den binnenkomende) en aan de buitenzijde van de Homburgerpoort *Salus exeuntibus* (Heil zij den uitgaanden); terwijl deze laatste woorden thans vervangen zijn door de spreuk: *Versint eer ghy begint* 1652, welke een oude gedenkspreuk der stad schijnt te zijn geweest. De poorten zijn verbonden door den stadsmuur, een werk van hooge oudheid en met schietgaten voorzien, voornamelijk in de poorten. Voor dezen muur ligt de binnengracht en daarna eene buitengracht; terwijl de wal gedeeltelijk ondermijnd is. Vroeger stond hier ook tusschen de Gruitpoort en de Heselpoort een kasteel van eene ronde gedaante, doch dit is sedert onderscheidene jaren afgebroken.

Voorheen dreef DORTINCUM eenen sterken handel en behoorde tot de hanzesteden. Men had er destijds 5 brouwerijen en 3 jeneverstokerijen; terwijl in later tijd de tabaksplanting hier veel voordeel aanbragt, en niet zelden 30,000 guld. of meer per jaar den inwoneren toevoerde. Doch de omstandigheden hebben ook deze bron geheel doen uitdroogen en over het geheel genomen, zijn de middelen van bestaan hier in eenen staat van verval, echter is de handel van hout en eikenschors, eik genaamd, hier nog al aanzienlijk; ook vindt men hier 1 fabriek van groene en van witte zeep; 1 stoom-moutwijnstokerij; 1 brandewijnstokerij; 1 azijnmakerij; 1 looijerij; 2 touwslagerijen; 1 in 1835 opgerigte katoenfabriek; 1 verwerij; 1 hoedenmakerij; 1 oliemolen; 2 grutmolens; 1 houtzaagmolen, en tot het malen van graan 2 windmolens en 1 watermolen, verder bestaan de ingezetenen veelal van landbouw en veehoederij, terwijl er ook nog in onderscheidene artikelen eenigen handel wordt gedreven. Ter bevordering van den handel dienen hier inzonderheid vier jaarmarkten, welke druk bezocht worden en op welke, ofschoon zij slechts eenen dag duren, dikwerf voor vele duizenden guldens, inzonderheid aan linnea, kousen en andere fabrikaten uit den omtrek wordt omgezet. Deze markten werden voorheen gehouden, den 4 Mei, Zaterdag voor Pinksteren, den 4 November, en den 24 November, terwijl, indien deze dagteekeningen op eenen Zondag vielen, de markt gehouden werd des Maandags daaraanvolgende; doch onder de Regering van Koning Lodewijk, is hier in verandering gemaakt door het stadsbestuur, ten gerieve der Israëlitzen, zoodat de Pinkstermarkt altijd zal plaats hebben, Dingsdag na Pinksteren, en dat wanneer den 4 Mei en den 24 November mogten vallen op Zaterdag of Zondag, de markt alsdan zal plaats hebben den volgende Maandag. De markt van den 4 November heet ook wel de St. Hubertsmarkt, en die van den 24 November de St. Catharienenmarkt. Behalve deze markten heeft men hier ook nog jaarlijks eene kermis, die van minder betekenis is, en slechts eenen dag duurt; deze viel voorheen op Pinkstermaandag; sedert de regering van Koning Lodewijk, wordt zij echter op Woensdag na Pinksteren gehouden. Ook wordt hier des Dingsdags en Vrijdags op het kerkplein weekmarkt gehouden, waarop eetwaren worden ter markt gebragt; terwijl er bij de kerk eene overdekte Botermarkt is.

Onder de wereldlijke gebouwen van DORTINCUM, munt in de eerste plaats uit: het moderne en zeer aanzienlijke Stadhuis, op de Markt, werwaarts men langs eenige steenen trappen opklimt, het is in- en uitwendig eenvoudig en deftig naar eisch ingerigt, en beantwoordt volkomen aan zijn oogmerk. Behalve de gewone verrigtingen, wordt

ook op de voornaamste zaal het winterexamen der Latijnsche schooljengd gehouden. Het Oude Raadhuis, welks stichting onbekend is, werd, in 1827, door den grooten brand vernield; hersteld zijnde, werd het in 1724 door den bliksem getroffen en andermaal verwoest, waarop, in 1727, het tegenwoordige Stadhuis voltooid werd. Boven de Raadkamer leest men deswege het volgende opschrift:

CURIAE HANC
PRIN. NOV. DECEMBRE
à 1724
VI TEMPESTATIS DEFECTAM
XV CAL JUL. AN. 1726
PRIMO JACTO FUNDAMENTI LAPIDE
RESTAURARI CURAVIT
SENATUS.

d. i. toen den 8 December 1724 dit Raadhuys door het onweder vernield was, heeft de ragering gezorgd, dat het hersteld werd, zijnde de eerste steen daaraan gelegd den 17 Junij 1726. Ook wordt er nog op het Raadhuis een sierlijken glazen beker bewaard, die deze gebeurtenis door het volgende opschrift vereeuwigt: *ARNOLDUS VAN DAM, curiae fausto omine restauratae memoriam hoc cijato sacrauit c q Senator 10 November 1727.* (d. i. *ARNOLDUS VAN DAM* heeft de gedachtenis der gelukkige herbouwing van het Raadhuis, met dezen beker geheiligd, den 10 November 1727). Onder het Raadhuis vindt men de gevangenis, waarin de beruchte misdadiger *Piso* heeft gevangen gezeten.

Nabij de Heselpoort, aan den stadsmuur, staat de Gevangenis, een stevig en goed gebouw, hetwelk in de laatste helft der achttiende eeuw, op kosten van de Rekenkamer van Gelderland, is gesticht, en waar voorheen de criminele gevangenen van het landdrostambt van Zutphen bewaard werden.

Het gebouw, dat voormaals tot Kazerne diende, is thans ingerigt voor eene school en tot vergaderplaats van het hier gevestigde Departement der Maatschappij: *Tot Nut van 't Algemeen.*

De Herv., die hier wonen, maken met die van het Ambt Doetinchem eene gem. uit, welke tot de klass. van *Zutphen*, ring van *Doetinchem*, behoort, en ruim 2600 zielen telt. Ofschoon men den aanvang der Herv. gemeente in *Doetinchem*, met eenig regt schijnt te kunnen stellen ten jare 1600, zoo is het echter zeker dat er reeds vóór dien tijd aldaar eene gemeente bestond. Dit kan men niet alleen opmaken uit de omstandigheid, dat *Doetinchem* van 1579 tot 1598 in handen der Staatschen geweest is, die deze 19 jaren niet zullen hebben laten voorbij gaan, zonder hier aan de stichting eener gemeente te denken; maar dit vermoeden krijgt volkomen zekerheid door een gedenkstuk, hetwelk nog van die gemeente is overgebleven, en waardoor haar aanwezen, buiten twijfel gesteld wordt, te weten, den oudsten avondmaalsbeker, waarop gegraveerd staat: *Ecclesia Doetinchemsis 1598* (d. i. gemeente van *Doetinchem 1598*). Het blijkt uit dit eerwaardig gedenkstuk dat men, reeds in het laatst der zestiende eeuw, in deze stad eene Herv. gemeente aantrof, bij welke het Heilig Avondmaal bediend werd; terwijl men bovendien als Leeraar in deze gem. vermeld vindt *MATTHIAS VAN REGTS*, die in het jaar 1593 herwaarts kwam, en in het jaar 1599 naar *Asperen* werd beroepen; ongetwijfeld werd deze gem., bij de verovering der stad door de Spanjaarden, in 1598, verstrooid, en vernietigd. Vroeger dan 1579 hebben geene vergaderingen der Hervormden hier plaats gehad, ten minste in de acta de Synode van *Emden*

van het jaar 1571, en die van Dordrecht van 1574, vindt men op de lijsten der toen bestaande gemeenten den naam van DOETINCHEM niet. De aantekeningen vangen aan met 1600, in welk jaar, nadat in 1599 de stad door de Staatschen was hernomen, men ook de verstrooide gemeente weder vergaderd en de Godsdienstoefening hersteld zal hebben. De eerste Predikant na de herstelling der gem. was GEORGIUS MOLTUS of VAN MOLN, ook wel MULLERUS en MOLTERUS geschreven, die in 1601 van Wilp herwaarts werd beroepen, en in het jaar 1626 tot ambtgenoot verkreeg VALENTINUS WEIDEMAN, sedert welken tijd de gemeente van Doetinchem steeds door twee Predikanten bediend is. Onder hen, die later hier het evangelie verkondigd hebben, vinden wij vermeld JOHANNES VAN SLOCHTEREN, die den 20 Augustus 1792 herwaarts beroepen werd, en in 1804 naar Hoorn vertrok, zijnde, aldaar in 1841 overleden, na gedurende een reeks van jaren President van het provinciaal kerkbestuur van Noord-Holland te zijn geweest. Het beroep geschiedt door den kerkeraad. De Herv. hebben hier slechts eene kerk, de Grootte kerk geheeten. Men kan niet wel bepalen wanneer deze kerk hare tegenwoordige grootte en gedaante gekregen heeft; zij schijnt echter van geen zeer hooge oudheid te zijn. De eerste stichting eener kerk in DOETINCHEM valt in het begin der negende eeuw. Wij hebben boven reeds gezien, dat ten jare 838 een zekere ROSGARIUS, die in deze streken Regter was, onder andere goederen, ook eene gewijde kerk ten geschenke gaf aan de kerk van Utrecht, deze kerk wordt uitdrukkelijk gezegd te staan in DOETINCHEM; wanneer men nu aanneemt, dat ROSGARIUS, die deze kerk ten geschenke gaf, ook de stichter daarvan is geweest, zooals men uit de omstandigheden eenigermate kan gissen, dan kan men de stichting der kerk op het jaar 800 of iets vroeger of later stellen. Zeker is wan deze eerste en oudste kerk thans niets meer in wezen, en bij de vergrooting der gemeente en de eindelijke verheffing van DOETINCHEM tot eene stad, in de dertiende eeuw, heeft men gewisselijk in de plaats der oude, eene andere kerk gesticht, welke in 1597 afbrandde, hoewel waarschijnlijk de muren staan bleven, terwijl de kerk sedert geheel hersteld werd. Zij was vóór de Herv. aan de H. CATHARINA toegewijd en destijds vond men er twee altaren, een voor de H. CATHARINA en eene voor den H. ASTONIDUS. In dien tijd was de kerk zeer rijk, zoo als men kan opmaken uit de aanzienlijke berooving, die zij in de Spaansche onlusten heeft ondergaan. De dienstdoende Pastoor werd uit Bethlehem gezonden, welks Proost ook regt van benoeming had, voorts waren in deze kerk de volgende dertien vikarijen gesticht. De vikarij van de H. H. BARBARA en LAURENTIUS; die van de H. Maagd MARIA, aan welke de last van twee missen was gehecht; de vikarij van de H. CATHARINA; die van de H. H. MAURUSSEN; die van den H. NICOLAUS, de Bedienaars van deze laatste drie vikarijen behoeften maar ééne mis in de week te lezen en werden door den gemelden Proost aangesteld; de vikarij van de H. Maagd MARIA, met de verbindtenis, om alle Vrijdagen en Zaturdagen eene hoogmis te doen; die van de H. H. Drie Koningen, wiens Bedienaar gehouden was driemaal per week de onbloedige offerande op te dragen; die van *Alle Heiligen*, wiens Bedienaar een gelijk getal missen lezen moest, terwijl de vikarij in het begin der vijftiende eeuw gesticht was door LEONIVS LEONIS, met dit beding, dat de bezitter, die Priester moest zijn, gehouden was het koor bij te wonen, en voor den stichter, als hij zoude overleden zijn, alle weken drie zielgetijden te lezen; de vikarij van St. STRAFANDUS, wiens Bedienaar tweemaal per week aan het outaar ver-

sehijnen moest; die van den H. Apostel THOMAS, welke tot het lezen van vier missen per week gehouden was; die van het *Hoogwaardigste Sakrament*, waaraan verscheidene stichters velerhande lasten gehecht hebben; want in het jaar 1816 moest er alle Donderdagen eene hoogmis gelezen worden, en dan nog vier andere missen op andere dagen van de week. De eerste van die vier andere missen was gesticht door JONAN VAN UDEN; de tweede door DIDERYK TELVETKES, de derde, die des Zaturdags moest gelezen worden, was gesticht door eene ELIZABETH, weduwe van JONAN KLINKEN; de vierde kon naar welgevallen van den Vikaris of het goeddunken van den Pastoor gedaan worden; die van de H. H. MARTINUS en WALBURGIS, wiens Bedienaar gehouden was alle dagen het ligchaam des Heeren te offeren; die van de H. H. Apostelen MATTHIAS en ANDREAS, wiens Bedienaar de altaardiensten tweemaal in de week verrigten moest, doch op zulke dagen, als hij door eigen godvruchtigheid daartoe gedreven werd. Van deze dertien vikarijen stonden de twaalf eerstgenoemden ter begeving van Schepenen, hoewel dit ten aanzien der vijfde met eenige bepaling schijnt te moeten verstaan worden; aan wien de begeving der dertiende stond is niet gebleken. Het geheele genootschap der Vikarissen heeft den 14 Januarij 1444, tot staving van de dienst, verscheidene besluiten gemaakt, onder Pastoor RUDOLFUS SCHOLTE, die den 2 Januarij 1445, door JONAN, Proost van Bethlehem, zijn goedgekeurd, en waaraan ook de stedelijke regering hare approbatie verleend heeft. Verder waren er in DOETINCHEM nog twee kerkdiensten, eene van *Onze Lieve Vrouwe* en eene van St. ANNA; de Bedienaars werden door Schepenen aangesteld. De kerk steunt op twee rijen pilaren, en is van een eenvoudig, sierlijk orgel voorzien, dat een zeer goeden klank heeft. Nopens dit orgel leest men, dat het in 1610 gemaakt werd, of dit maken het eerste stichten of wel slechts eene herstelling geweest zij, wordt niet gemeld. Waarschijnlijk echter is het orgel in den brand van 1827 vernield. Men zal het dus hersteld en gebruikt hebben tot in het jaar 1898, als wanneer het in de algemeene ellende insgelijks zal zijn verwoest geworden, terwijl het maken van een nieuw tot in 1610 zal hebben aangelooopen. Te meer is dit geloofbaar, omdat men vóór het jaar 1611 van geen organist vindt gewag gemaakt. Voorts prijkt de kerk inwendig nog met eenen prachtigen grafsteen van zwart marmer met witte letterplaat en versierselen, welke steen in het jaar 1829 aldaar is opgericht door den Admiraal VERHUELL, ter gedachtenis van zijne ouders, zoo als blijkt uit het volgende opschrift, in verheven vergulde letters op de witte letterplaat aangebragt:

HIER RUST

MR. QUIRIJN MAURITS VERHUELL,

IN LEVEN BURGEMEESTER DER STADT DOETINCHEM,
DE EDELE VRIEND EN RAADSMAN DER BURGERSCHAP DER STADT,

IN DEN HEERE ONTSLAPEN,
IN DEN JARE 1788, IN DE MAAND MEI.

en

JUDITH ELSABEC ANNA BARONESSE VAN ROUWENOORDT,

DESSELFS ACTINGSWAARDIGE ECHTERNOOT,

IN DEN HEERE ONTSLAPEN,
IN DEN JARE 1785, IN DE MAAND JULI.

Dit sierlijk gedenkstuk, dat achter in den muur der kerk sluit, is aan de voorzijde met een ijzeren hek omgeven. De spits van den fraaijen toren dezer kerk werd, den 15 Maart 1702, door den bliksem

getroffen, zoodat zij weldra in lichtelaatje vlam stond, hetgeen de stad en vooral de kerk in geen klein gevaar bragt, hetwelk echter door de vastberadenheid van den stadstimmermansknecht, *CONRAD* genaamd, die den moed had, met levensgevaar naar boven te klimmen, werd afgewend, zoodat de toren en kerk wel aanmerkelijke schade leden, maar de verdere onheilen toch geweerd bleven. Den 11 Januarij 1761 trof deze kerk op nieuw een groot onheil door het in- of omstorten der pilaren van een gedeelte des gewelfs, waardoor groote schade in de kerk werd aangerigt. Het was juist Zondag, en de namiddaggodsdiens, alsmede eene daaropvolgende kerkeradsvergadering waren slechts kort geleden geëindigd, hetwelk eene bijzondere bewaring der Goddelijke Voorzienigheid was; want had deze verwoesting een paar uren vroeger plaats gehad, dan waren de gevolgen onberekenbaar geweest. Den 9 November 1800 werd deze kerk door den storm, die toen door ons geheele vaderland woedde, insgelijks zwaar geteisterd en beschadigd, zoodat de herstelling groote kosten vereischte. Eindelijk viel de bliksem anderwerf, den 14 Januarij 1822, op de spits van den toren, doch baande zich ditmaal eene uitweg, zonder eenige brand of merkbare schade te hebben veroorzaakt. Voorheen stond er rondom het kerkhof een muur, die echter sedert onghetelike tijden afgebroken is, wordende de kerk thans gedeeltelijk door eene rij boomen omringd.

Vroeger had de Hervormde gemeente hier nog eene kerk in gebruik, namelijk de Kapel van het Gasthuis, waarin alstoen de weekbeurten en de maandelijksche biduren gehouden werden; doch deze in het jaar 1763 aan de Evangelisch-Luthersche gemeente afgestaan zijnde, heeft zulks later niet meer plaats gehad.

De Evangelisch Lutherschen, die hier wonen, maken, met die van het Amht Doetinchem en de omliggende dorpen, ééne gem. uit, welke 140 zielen telt en tot den ring van *Groningen* behoort. Het beroep geschiedt door den kerkeraad, uit eene nominatie van drie of meerdere Proponenten, welke zij van het consistorie van Amsterdam ontvangt. Deze gem. oefent hare eeredienst uit in de oude Gasthuiskapel. Het gasthuis was namelijk van ouds voorzien van eene kapel, toegewijd aan de *drie Koningen*, waarin eene vikarij bestond, welker Bedienaar, door Schepenen aangesteld, Maandag, Woensdag en Vrijdag de mis deed. Ten jare 1763 werd deze kapel door de stedelijke regering op zekere voorwaarden afgestaan, voor den tijd van honderd jaren, aan de Evangelisch-Luthersche gemeente, en daarop tot eene kerk ingerigt, waartoe de kosten gevonden werden uit eene collecte, in Duitschland en de Nederlanden gedaan; diensvolgens is het thans een klein doch net bedehuis, dat inwendig van een orgel en uitwendig van een torentje voorzien is.

De Doopsgezinden, van welke men hier een tiental aantreft, hebben geen kerk en ook geen Leeraar. De jongelieden, tot die gezindte behoorende, worden door eenen der Hervormde Leeraars onderwezen, en leggen daarna elders, bij eenen hunner Leeraars, hunne belijdenis af.

De R. K., die hier wonen, behooren tot de gem. van *Doetinchem-en-Wijnsbergen*, welke twee kerken heeft, die beide buiten de stad staan en dus elders zullen vermeld worden.

De Israëliten hebben hier eene ringsynagoge, nabij de *Gruitpoort*, aan den *Stadswal*, welke tot het synagogaal ressort van *Nijmegen* behoort, en onder welke de bijkerken van 's *Heerenberg* en *Zevenaar* behooren.

Vroeger heeft hier een Gasthuis bestaan, waarvan thans niets meer over is dan de fondsen, die tot onderhoud van des benodigden besteed worden.

Hoewel er te DORTINCHEM geene Afdeeling van het Bijbelgenootschap, noch van het Traktaatgenootschap bestaan, kan men er echter aan beide deel nemen, tellende het Bijbelgenootschap hier 9 en het Traktaatgenootschap 11 Leden, terwijl de oudste Predikant der Hervormden, die met de werkzaamheden voor beide belast is, deswege met *Zutphen* correspondeert, even als voor het Zendinggenootschap, dat hier ook nog al deelnemers vindt, met *Rotterdam*.

Onder de wetenschappelijke inrigtingen tellen wij: de Latijnsche school, aldaar sedert eeuwen gevestigd, en welke gehouden wordt in een vertrek, boven het voorportaal der Grootte kerk. Zij wordt gemiddeld bezocht door een tiental leerlingen, die door eenen Rector onderwezen worden. De eerste van wien wij lezen dat hij het rectoraat alhier heeft waargenomen is geweest PRAUS ELTINK, die tevens Organist en Psalmist was, en het Rectoraat in 1611 waarnam, doch in 1650 vervangen werd door GEORGIUS REUTER. Voorts zijn hier nog drie scholen, als: eene Fransche school voor jonge heeren; eene stads Fransche school voor meisjes, en eene stads Nederlandsche school.

Ook bestaat hier een Departement der Maatschappij: *Tot Nut van 't Algemeen*, dat den 25 Februarij 1822, is opgericht, 30 leden telt, en eene spininrigting heeft daargesteld, waar 20 tot 30 arme lieden werk vinden, terwijl het veel ter bevordering van het onderwijs van minvermogenenden, alsmede van het onderrigt in de teekunst bijdraagt.

Onder de te dezer stede bestaande genootschappen kan men ook nog brengen twee Gilden of Broederschappen, waarvan de oorsprong tot hooge oudheid opklimt. Het eene eigenlijk Sint Jurrien of st. Antoniesgrootte-broederschap geheeten, doch thans meestal het Gilde van Bendracht genoemd, heeft enig inkomen en een gestoelte in de Grootte kerk. Het andere gilde, het Gilde van vrede genaamd, heeft mede enig inkomen en een gestoelte in de grootte kerk.

DORTINCHEM is de geboorteplaats van den Staatsman CHRISTIAAN ANTHONIE VERVELL, die onder Koning LOUWIS Ambassadeur aan het Hof van Spanje is geweest, en van diens broeder, den Admiraal en Pair van Frankrijk, KARL HENDRIK VERVELL.

Het is uit de geschiedenis bekend, dat ARNOLD, Hertog van Gelder, in het jaar 1468, door zijnen zoon ADOLF werd opgeligt, en op het kasteel te Buren gevangen gehouden. JAN, Hertog van Cleve, wiens zuster met ARNOLD was gehuwd, viel, onder voorgeven van zich de zaak van den gevangenen vader aan te trekken, in het graafschap Zutphen, waarvan hij een gedeelte aan zijne heerschappij dacht te hechten. Dit was voor de Doetinchemmers zeer nadeelig, want, toen op den 18 Maart 1466 eenige Cleefschen, te Emmerik eenige wijnvaten met water gevuld hebbende, en die naar het dorp Wehl, in de Lijmers gelegen, vervoerden, lieten de Doetinchemmers zich daardoor verschalken, en belust, om dien buit meester te worden, trokken zij er op aan, maar werden, met verlies van 70 dooden en gevangenen, teruggeslagen; hetwelk ten gevolge had, dat de inwoners van DORTINCHEM deel namen in het verbond, hetwelk Hertog ADOLF met den Aartsbisschop van Keulen, tegen den Vorst van Cleve, aanging.

Toen, in het jaar 1481, geheel Gelderland onder het gebied van **MAXIMILIAAN**, Aartsbischop van *Oostenrijk*, overgegaan was, gaf **JAN**, Vorst van *Cleve*, zijne rekening over, van moeite en verlies, geleden in den Gelderschen oorlog, ten behoeve van het Huis van Bourgondië, makende tevens aanspraak op eenige Geldersche plaatsen, onder anderen op **DOETINCHEM**, destijds eene bloeiende stad en aanzienlijke vesting; doch zijne rekening vond men te hoog en zijne aanspraken te ongegrond, om die dadelijk toe te staan, en nadat hij, gedurende de onderhandeling daarover, in het jaar 1481, overleden was, sloot zijn zoon en opvolger, **JAN II**, eene overeenkomst, waarbij hij afstand deed van alle aanspraak op de vesting **DOETINCHEM**.

Toen echter Gelderland, op het laatst der vijftiende eeuw, zijnen wettigen Erfvorst, **KAREL VAN EGMOND**, weder tot Heer had aangenoemd en **MAXIMILIAAN VAN OOSTENRIJK**, die intusschen Roomsche Keizer was geworden, Gelderland voor zijnen zoon **FILIPS DEN SCHEONE** verlangde, vingden de Vorsten van Gulik en Cleve wederom den oorlog aan, die na een kort bestand, in 1498, hevig hervat werd. De Clevische Vorst hernieuwde zijne oude aanspraak op **DOETINCHEM**, en bedag, bij verdrag, die vesting voor zich te mogen innemen. Ten einde spoediger vrucht van deze overeenkomst te trekken, rukte **JAN II**, Hertog van *Cleve*, in de lente van 1499, voor **DOETINCHEM**. Hij sloot de stad aan alle zijden in, en tastte, zoo als de overlevering berigt, haar inzonderheid van den kant der Gruitpoort aan, waar hij zijn geschut plantte op de hoogten, welke de stad bestrijken; doch daar de Gelderschen, intusschen in zijn land vielen, en met roeven en branden deerlijk huis hielden, werd hij genoodsaakt het beleg op te breken en naar zijn eigen land te trekken, om dat te verdedigen.

DOETINCHEM werd door **FILIPS DEN SCHEONE** vermeesterd, maar schijnt niet lang in zijne magt gebleven te zijn; want kort daarna vinden wij het weder in handen van **KAREL VAN EGMOND**. Onder de regering van dezen Vorst trof **DOETINCHEM** de grootste ramp, waarvan hare geschiedenis melding maakt, te weten de felle brand, door welke het grootste gedeelte der stad, benevens de kerk en het Raadhuis in asch verkeerde. Dit verschrikkelijk onheil had plaats op Goeden Vrijdag (19 April) van het jaar 1527, des middags ten 12 ure. De overlevering wil, dat de brand zijnen aanvang nam, bij eenen bakker, die bezig was eenig vlas te droogen, en dat slechts weinige huizen aan de algemeene verwoesting ontkomen zijn. Tot overmaat van ramp zijn bij dit onheil alle stadspapieren en archieven, die op het raadhuis bewaard werden, eene prooi der vlammen geworden.

Bij den togt van **WILLEM I**, Prins van *Oranje*, die in het jaar 1568 met een aanzienlijk leger over de Maas trok, werd ook **DOETINCHEM** in staat van tegenweer gesteld, maar toen die Vorst terug trok, werd ook binnen deze stad het volk betaald en afgedankt, terwijl de burgerij, uit handen van zekeren Bevelhebber of Hopman **TERNISS**, die zijn volk alhier met volle betaling afdankte, een nieuw rood vaandel ontving, misschien wel als eene belooning voor betoonden ijver.

De mare der inneming van Brielle in het jaar 1572, was nauwelijks tot aan de overzijde van den IJssel doorgedrongen, of **MAARTEN VAN ROESUM** spande alles in, om **DOETINCHEM** te verdedigen, hetwelk ook geenszins overbodig was, want den 22 Junij vertoonde de Graaf van **DEN BRACH** zich voor de stad, en eischte dat men hem en zijne manschap den kost zoude bezorgen, en ham en brood zou doen toekomen; hierop een weigerend antwoord hebbende bekomen, trek hij af. *Vóór*

zjze aankomst had men in DORTINCHEM alle voorzorgen genomen, en ook alle huislieden uit het ambt in de stad gebragt, die hier dag en nacht waakten, en daarvoor den kost ontvingen. Op het berigt echter dat de Graaf VAN DEN BERG zich van Zelhem verwijderde, liet men deze landlieden naar huis gaan, en onthlootte alzoo de stad, die spoedig daarop, waarschijnlijk bij verrassing, door de Staatschen, onder VAN AERT, werd ingenomen. Bij hem bevond zich zekere ALSBES, als zaakgelastigde van den Graaf VAN DEN BERG, die ook zelf spoedig binnen de stad verscheen, waar men van zijne tegenwoordigheid weinig voordeel trok; hij betaalde zijne soldaten met geld van lood vervaardigd, en een zekere WOUW WUSTJES, in DORTINCHEM woonachtig, werd gemagtigd, om voor dat looden geld alles aan de soldaten te leveren, wat zij begeerden, met name: vleesch, spek, bier, en laken, onder verzekering, dat de Graaf VAN DEN BERG, dit looden geld tegen goede munt zoude inwisselen; doch de leverancier kwam hierbij veel te kort, want de Graaf trok oerlang weg, zonder aan zijne belofte te denken; terwijl hij bovendien plunderde wat hij kon. Uit de kerk nam hij mede al het geld en zilver, benevens vijf zakken koperwerk, mitsgaders de heilige kelk, en het verdere vaatwerk, wegende te zamen acht en twintig ponden gouds; met deze buit en wat hij vorder uit andere steden roofde, ging hij naar Bremen, van waar hij daarna terug kwam, en, op beveling leedwezen, wegens zijn gehouden godrag, als Stadhouder werd aangesteld. Nog in dit zelve jaar 1579, verwisselde DORTINCHEM, onderscheidene malen van Heer. Den 18 October verscheen hier VAN ROSSUM, van wege den Koning van Spanje. Reeds den 22 daaraanvolgende bemagtigde WILLEM I, Prins van Oranje, de stad, en verbleef aldaar twee nachten, als wanneer hij met zijn leger naar Lochem trok. Hij werd weder gevolgd door DON FERDINAND VAN TOLDO, zoon van den Hertog van ALBA, die, den 26 October, binnen DORTINCHEM verscheen en er vier dagen doorbragt, in hetzelfde huis, waar de Prins zijn verblijf had gehouden, trekkende vervolgens op Zutphen, welke stad hij innam en de inwoners zeer mishandelde. Nadat de Hertog van ALBA de Nederlanden verlaten had, geraakte DORTINCHEM weder in handen der Staatschen, hoe en wanneer is onbekend, doch in den nacht tusschen Donderdag en Vrijdag 9 en 10 Julij 1579, ten twee ure, werd dese vesting onverhoeds ingenomen door MAAUVEN SCHEK VAN BEMJENSEK, met slechts weinig volk, zoo te voet als te paard; hij beroofde de burgers van geld en goed, en sloot se daarop in de kerk, waarin zij van Vrijdag tot Zaterdag morgen 2 ure opgesloten bleven; op dien dag werd Hopman KONVADW, een van SCHEKES bevelhebbers, door zijn eigen volk toevallig doorschoten, terwijl hij zich op den wal bevond, en daar hij de aanlegger was van het opsluiten in de kerk, zoo liet men na zijnen dood de burgers weder los, met belofte van groote belooning, indien zij op de wallen, bij de krijgslieden, wilden blijven en de stad tegen Oranje helpen verdedigen, doch de burgers, in dezen oorlog geen genoegen vindende, hielden zich schuil tot op Zondag 12 Julij; alstoen kwamen de krijgslieden van het regiment JACOB VAN STRENSACK, alsmede van KORTESACK, STREMAN en TRIGT uit Brabant, benevens een aantal burgers uit Deventer, Zutphen en Doesborgh ten behoeve der Staten van den lande gewapend, en namen DORTINCHEM in bezit, terwijl SCHEK en de zijnen afrokken. Aan deze nieuwe gasten moesten de burgers 9000 gulden betalen, ten einde aan de krijgslieden een halve stormmaand te voldoen, en daarbij werd door de gewapende burgers van Deventer, Zutphen en Doesborgh de kerk meer geplunderd,

dan immer te voren geschied was. De armoede, die hierdoor in DORTINGEN ontstond was groeter dan iemand heugde, want men moest al dit volk den kost geven, zoo lang als zij daar waren. Desniettemin werd in DORTINGEN het gezag van den ontlukenden Staat der Nederlanden voor eenen geruimen tijd gevestigd. Doch MAARTEN SCHENK, eenmaal DORTINGEN veroverd hebbende, besloot het nog eens te beproeven. Hij kwam van Grol, dat hij had ingenomen, en verscheen Donderdag namiddag, 6 October 1580, voor de stad, met den Overste VAN BERNBERG, Heer van *Anholt*, en JONAN STRUIJ, mitsgaders 22 vaandels voetvolk en 600 paarden. Hun leger aan twee zijden der stad hebbende opgeslagen, eischten zij die tweemaal op, eerst op genade en ongenade, daarna behoudens lijf en goed; doch beide reizen sloeg men de opeisching af, en nadat de vijand een schutgevaarte had gehouden, trok hij in den nacht van Woensdag 12 October weder weg, zijn leger in den brand stekende, en begaf zich naar Friesland. De bezetting van de stad bestond toen uit vier Hollandsche vaandels voetvolk, welks Hophieden waren RUDOLF SCHUL, JAN VAN VIANEN EN JAANVELD, WOLTER VAN DOORNIK EN GOOSSEN VAN BERRIKHEIN.

Het is om dezen tijd of wel iets later, dat men de woedende pestiechte stellen moet, waarvan nog zoo vele overleveringen worden aangetroffen. In de stad zegt men groeide het gras op de straten; het Ambt scheen geheel uitgestorven; van talrijke huisgezinnen, die des morgens in goeden welstand waren, vond men des avond slechts de lijken. De ziekte, die met uitslag aan de handen begon, besliste het lot der lijdens binnen weinige uren; men was genoodzaakt van elders menschen te ontbieden, tot het begraven der dooden.

De Admirant van Arragon in het jaar 1598 over den Rijn getrokken zijnde, en Emmerik, nevens nog eenige plaatsen, vermeersterd hebbende, met voornemen om zich ook van Doesborgh meester te maken, tastte eerst het stadje DORTINGEN aan, beschoot het aan zijne zwakste zijde, te weten aan de Gruitpoort, en veroverde het na drie dagen, namelijk op den 18 November.

Het onheil, dat vervolgens in de stad begon te heerschen, was waarlijk groot; niet alleen dat er op St. Maarten een brand uitbrak aan de Gruitpoort, door eenen Spanjaard aangestoken, maar ook verbrandde er op Goeden Vrijdag 1599 een groot gedeelte der stad, door toedoen der Spaanschen, die groote vuren aanleiden en niet wilden gedoogen, dat men de brandklok luidde. De brand begon aan de Homburgerpoort, welke, benevens 90 huizen, afbrandde. Het is deze brand, waarin de straat is vernield, welke achter de Homburgerstraat gelegen heeft en die nimmer herbouwd is, wordende de ruimte thans bealagen door de tuinen achter de huizen in de gezegde straat (oostzijde). Opmerkelijk is het, dat de twee grootste brandonheilen in deze stad beide op Goeden Vrijdag, twee en zeventig jaar na elkander, hebben plaats gehad. Voorts heerschte er in de stad, door duurte, ziekte en armoede, eene nooit beleefde ellende. De Spaanschen knevelden de burgers zoodanig dat zij grootendeels in stilte de stad verlieten, met achterlating van alles wat zij bezaten. Bij alle deze ellende en onheilen, voegde zich nog eene zamenzwering onder de Spanjaarden selve, waardoor de stad een vreeslijk onheil boven het hoofd hing. Kenige Spaansche krijgslieden spanden met elkander zamen, om hunnen eigen Oversten te vermoorden, de stad in brand te steken, de voornaamste burgers gevangen te nemen, en zich met hunne goederen te verrijken; 'als wanneer zij waarschijnlijk de vesting zouden verlaten hebben. Tot volroe-

ring van dit verraad, vergaderden eenige Spanjaarden in de Kapoenstraat bij den rosmolen, op den 13 April 1600, doch een Kapitein werd heimelijk van dit hun voornemen onderrigt, dat insgelijks ter oore van den Wachtmeester kwam; een hoop volks verzameld hebbende, omringden zij des nachts den rosmolen en namen de muiters gevangen, van welke vele geworgd en hunne lijken ten toon gesteld werden. Den 7 Mei daaraanvolgende verlieten de Spaansche troepen de stad, die, ten zelfde dage, drie vaandels krijgsknechten van Graaf **HANNE VAN DEN BERG** ontving, blijvende dus nog altijd de zijde van Spanje toegedaan; doch toen het leger van den Admirant, in het volgende jaar, meest weder naar Brabant terug getrokken was, zond Prins **MAURIS** zijnen neef, Graaf **WILLEM VAN NASSAU**, Gouverneur van Friesland, met eenige manschappen en oorlogsbehoefsten af, om de stad den vijand weder te ontnemen, hetgeen door hem, na een beleg van nog geene vier dagen, geschiedde. Naderhand, in het jaar 1607, werd er een besluit genomen, om dit stadje, benevens Lochem, van wederzijde neutraal te maken, en hare vestingwerken te sloopen, wordende, die van Gelderland verzocht, er hunne toestemming toe te geven, hetwelk zij ook deden, hoewel de zaak nooit is ten uitvoer gebragt. Tijdens den eersten Munsterschen oorlog, maakte de Bisschop van Munster aanspraak op eenige plaatsen in dit gewest, onder anderen op **DORTINCHEM**, en het gelukte hem de stad te bemagtigen, toen hij in 1665 met een leger van 18,000 man, een inval deed in het graafschap Zutphen. Bijzonderheden aangaande deze verovering meldt de geschiedenis niet; doch hoelang de Munsterschen de stad in besit hielden, kan men eenigzins daaruit opmaken, dat de laatste kerkenraadsvergadering gehouden werd den 15 September 1665, en de eerste, na het vertrek der vijandelijke troepen den 29 April 1666, dus ruim zeven maanden, later.

Slechts zes jaren daarna geraakte **DORTINCHEM** andermaal, ofschoon wederom voor eenen korten tijd, in vijandelijke handen. De Franschen in het jaar 1672 eenen plotselijken inval in de Nederlanden doende, was **DORTINCHEM** op last van de Heeren Staten, met eenige nieuwe vestingwerken versterkt, doch, ofschoon deze reeds meer dan 30,000 gulden gekost hadden, lag het stadje, bij de aankomst van den vijand, nog open, kunnende alzoo geen grooten tegenstand bieden. De Kommandant **MOLLENAU**, slechts vier nieuw geworven kompagnien onder zich hebbende, bood echter den vijand het hoofd, zoo dat er twaalf of dertien der eerste bespringers sneuvelden, en hij het stadje aan den Franschen Generaal **Bouvois**, op zeer aannemelijke voorwaarden, overgaf, waarbij bedongen werd, dat hij, met de geheele bezetting, gewapend, met slaande trom en vliegende vaandels, in veiligheid tot aan de stad **Doesborgh** zou worden geleid, en dat de burgers in alle zekerheid binnen de stad zouden blijven. Dit geschiedde den 9 Junij des jaars 1672. **DORTINCHEM** werd nu met eenig krijgsvolk van den Bisschop van Munster, onder den Overste **Post**, eenigen tijd, bezet, tot dat de Franschen hun afscheid weder uit de Nederlanden moesten nemen, als wanneer zij van deze gasten mede ontlast werd.

De stad **DORTINCHEM**, had ten jare 1704, het genoeg om **Doesborgh** te bevredigen, alwaar men onder elkander twistte over de keus van Regenten. — In 1754 deelde de stad in de algemeene ramp, welke het graafschap Zutphen trof, door de opzwellung van de Berkel; waardoor het land rondom **DORTINCHEM** tot aan de daken onder water stond, en in de stad meest alle kelders en onderscheidene straten onderliepen.

In 1764, had men er weder eene overstroming, veroorzaakt door eene doorbraak in de Kanonsdijk. In 1774, heerschte hier, gelijk elders de veepest. — In 1783, moest er te DORTINCHEM eenen hevigen rooden loop gewoed hebben. — In het volgende jaar had men er eene ontzettende overstroming, veroorzaakt door eene doorbraak van den Rijn. Het ijs barstte in den IJssel los, welke rivier, bij het zoogenaamde Hoenderneest, doorbrak, hetgeen groote schade en ellende veroorzaakte. — In 1787 werd ook deze plaats gelijk andere door de Pruisische troepen bezet, en den 25 November 1794, trokken de Keizerlijken de stad binnen, waar zij bleven tot in het begin van Februarij; toen deze de stad hadden verlaten, kwamen den 8 Februarij 1795 de Franschen haar bezetten. — In 1800 brak de Rijn weder door, en veroorzaakte eene groote overstroming, eenen hevigen ijsgang in den Ouden-IJssel, waardoor de brug voor de stad weggenomen werd. — In 1813 had men in deze stad, bij den intogt der Bondgenooten, eene zware inkwartiering, en in het volgende jaar 1814 wederom eene doorbraak aan den Rijn-dijk, waardoor een groot gedeelte der stad onder water liep.

Het wapen van DORTINCHEM bestaat in eenen staanden gekroonden leeuw, met eenen dubbelen staart, tusschen drie mispelbloemen.

DOETINCHEM (AMBT-), gem. in het graafs. *Zutphen*, prov. *Gelderland*, kw., distr. en arr. *Zutphen*, kant. *Doetinchem* (3 k. d., 15 m. k., 5 s. d.); palende N. W. aan de gem. *Hummelo-en-Keppel*, N. aan *Zelhem*, O. aan *Wisch*, Z. aan *Bergh*, W. aan *Wehl*; terwijl het van alle kanten de gem. *Stad Doetinchem* insluit.

Zij bevat de huurs. *Dichteren*, *Gaanderen*, *IJsevoorde*, *Langerak* en *Oosselt* en daarin de havez. *Hagen*, de landg. *Beeklust*, *Eeltink*, de *Kruysberg*, *Rökkum* en *Slangen-burg*. In de vijftiende eeuw had men er mede het klooster *Bielhem*, hetwelk in de 16e eeuw gesloopt is, doch waarvan nog hier en daar overblijfselen van de fundamenten te ontdekken zijn. De gem. beslaat eene oppervlakte van 4552 bund. 23 v. r. 25 v. ell., telt 375 h., bewoond door 460 huisgez., te zamen uitmakende eene bevolking van 2800 inw., die meest hun bestaan vinden in den landbouw.

De voortbrengselen van den grond zijn: tarwe, raapzaad, boekweit, rogge, aardappelen, en alle soorten van tuinvruchten. Aanzienlijk is de opbrengst van hout, hetwelk hier in menigte groeit, en gedeeltelijk op de plaats zelve tot houtskool gebrand, en aan de ijzergieterijen en verder geleverd wordt. Almede valt de eikenschors, eik genaamd hier in groote hoeveelheid, en er wordt veel vlas, hier *lijn* geheeten, gebouwd, veel garen gesponnen en veel linnen geweven, zoo tot eigen gebruik als tot verkoop. Ook heeft men er veel veengrond, waaruit men eene soort van turf vervaardigt, *kluis* genaamd, welke op de eene plaats beter, op de andere minder is, doch over het geheel genomen voor de Hollandsche en Friesche wjken moet. Mede wordt hier tamelijk veel oer of ijzererts opgegraven, dat veel voordeel aanbrengt, en men vindt in deze gem. aan den *Koekendaal*, eenig goud en zilver, ofschoon in geen genoegzame hoeveelheid om de onkosten der bewerking goed te maken. Vroeger bestond in deze gem. ook eene ijzergieterij, doch deze is naar *Keppel* verplaatst.

Men treft in het AMBT-DORTINCHEM de heerlijkste wandelingen aan; terwijl het ook veel gelegenheid tot jagen oplevert.

De Herv., die hier ruim 1560 in getal zijn, behooren tot de gem. *Doetinchem*. — De R. K., van welke men er 1150 aantreft, worden tot de stat. van *Doetinchem-en-Wijnsbergen* gerekend, die onder

dese gem. te Oosselt eene kerk hebben. — De Evangel. Luth., van welke men er een vijftal heeft, behooren tot de gem. van *Doetinchem*.

Men heeft in deze gem. twee scholen; als eene te Gaanderen en eene te IJsselvoorde. — De nieuwe begraafplaats van deze gem., die zeer goed ingerigt is, ligt in de buurs. IJsselvoorde.

DOETINCHEM (SCHEPENDOM), benaming van dat gedeelte der gem. **DOETINCHEM**, in het graafs. *Zutphen*, prov. *Gelderland*, kw., distr. en arr. *Zutphen*, kant. *Doetinchem*, hetwelk buiten de stad *Doetinchem* gelegen is. Het bevat noch buurs. noch geh., maar bestaat uit eenige verspreid liggende h., waaronder het buit. *Slingervliet*. Men telt er 180 zielen.

Het beslaat eene oppervlakte van 266 bund. 91 v. r. 4 v. ell. gronds, die houtgewas, rogge, gierst, garst, aardappelen, allerlei tuinvruchten, en eene geringe hoeveelheid tabak oplevert.

Ook vindt men in dit schependom de stadsbegraafplaats, op eenen zeer korten afstand van de stad en zeer wel aangelegd; de weide, het *Homburgerbroek*, en eenen windkorenmolen, welke laatste bij den storm van 9 November 1800 werd omvergeworpen, waarbij twee menschen verpletterd werden; terwijl de molenaar knecht, die zich in den molen bevond, toen de molen omviel, er met eene kleine woude aan het been afkwam, hoewel hij zoo vast tusschen het houtwerk was ingeklemd, dat hij er moest worden uitgezaagd.

DOETINCHEM-EN-WIJNSBERGEN, R. K. stat., in het aartspr. van *Gelderland*.

Zij telt ruim 1800 zielen, en heeft twee kerken, eene te Oosselt, gem. *Ambt-Doetinchem*, en eene te *Wijnsbergen*, gem. *Bergá*, bij welke laatste kerk de pastorie staat. Deze beide kerken, welke 1 u. gaans van elkander liggen, worden door eenen Pastoor en eenen Kapellaan bediend.

DOETOE, kl. eil. in *Oost-Indië*, tot de *Zuidoostereilanden van Banda* behoorende; 2 m. N. van *Babber*, 7° 8' Z. B., 148° 56' O. L.

Het heeft niet meer dan eene mijl in omtrek, en is aan de Zuidkust bezet met een rif, dat wel 1 tot 2 mijlen in het rond loopt.

DOETSCHEPOLDER of **DOEDTOLDER**, pold. in den *Alblasserwaard*, prov. *Zuid-Holland*, arr. en kant. *Gorinchem*, gem. *Giessen-Nieuwkerk-en-Moesenbroek*; palende N. aan de *Giessen*, die hem van den *Polder van Peursum* scheidt, O. aan *Moesenbroek*, Z. aan den *Bovenpolder van Hardinxveld*, W. aan den *Nederpolder*.

Deze pold. beslaat eene oppervlakte van 180 bund., en wordt, met den *polder Moesenbroek*, door eenen molen op de *Giessen* van het overtollige water ontlast.

DOEVEREN, heerl. in het *Land van Heusden*, prov. *Noord-Brabant*, *Tweede* distr., arr. 's *Hertogenbosch*, kant. *Heusden*, gem. *Drongelen-Hagoort-Gansoyen-en-Doeveren*; palende N. aan *Genderen*, O. aan *Heesbeen*, Z. aan het *Oude-Maasje*, W. aan *Gansoyen*.

Deze heerl. werd, in het jaar 1140, door *Johan III*, Heer van *Heusden*, gegeven aan zijnen tweeden zoon *Jan*, die daarop den naam van *DOEVEREN*, en een rood rad op een silveren veld ten wapen aannam. Doch daar *Jan*, door den dood van zijnen oudsten broeder *Willek*, die zonder kinderen overleed, Heer van *Heusden* was geworden, werd de heerl. *DOEVEREN* alzoo weder met die van *Heusden* verknocht; waarmede is op te maken, dat het dorp *Dorvenen* vroeger tot *Heusden* behoord heeft. Ook is het niet onwaarschijnlijk, dat het mede een gedeelte der voestad van *Heusden* uitgemaakt heeft, te meer daar men

tusschen *DOEVEREN* en *Heusden* overal de sporen nog vindt, dat er gebouwen gestaan hebben, en dat dus het heerlijke van *DOEVEREN*, eerst aan de Graven, vervolgens aan de grafelijkheid van Holland is overgegaan, immers van andere vroegere Heeren van dit dorp vinden wij niets vermeld. De ambachtsheerlijkheid van *DOEVEREN*, met al hare toebehooren, is, op den 25 Julij 1724, publiek verkocht, en daarmede verleid Mr. *MAARTEN VLAARDINGERWOUDE*, Oud-Schepen der stad Rotterdam, die haar den 2 December 1727 heeft opgedragen aan den Heer *CAREL LODEWIJK VAN WASSENAAR*, Brigadier in dienst deser landen. Uit diens geslacht is het in dat van *PREPONCHER DE SCOLINKY* gekomen, en van dat weder aan *JACOB DIEDERIK GRAAF VAN BRIZÉ DE ATHLON*, wiens zoon *G. G. H. GRAAF VAN RHEEDE*, *GINKEL DE ATHLON*, te 's Gravenhage, het, sedert het jaar 1833, bezit. Zij bevat den Polder van *Doeveren*, het Poldertje beneden de brug van *Doeveren* en het Poldertje boven de brug van *Doeveren*, en daarin het d. *Doeveren*, en eenige verstrooid liggende huizen. Zij beslaat eene oppervlakte van 221 bund. 69 v. r. 22 v. ell.; telt 17 h. en 120 inw., die meest hun bestaan vinden in de veeteelt, terwijl het land in deze heerl., dat laag en broekig is, meest uit wei-, gras- en hooiakkers bestaat.

De Herv., die er 80 in getal zijn, behooren tot de gem. van *Doeveren-met-Gansoyen-en-Genderen*.

De R. K., van welke men er 40 aantreft, behooren tot de per. *Heusden*.

Men heeft in deze heerl. ééne school.

Het d. *DOEVEREN*, oudtijds *DOUVEREN* en later *DOVEREN* geheeten, doch nu reeds sedert eenen geruimen tijd zijne tegenwoordigen naam dragende, zoude, volgens sommigen, even als *Dover of Douvres*, in Engeland, zijnen naam ontleenen van de Deenen. Het ligt 5 u. W. ten N. van 's Hertogenbosch, $\frac{1}{2}$ u. W. ten Z. van Heusden, $\frac{1}{2}$ u. O. van Drongelen, aan den oever der Oude-Maas, waarover te deser plaatse eene brug ligt, terwijl de Oude-Maas alhier door eene sluis binnensdijks loopt, welke sluis door eene batterij gedekt is. Zie voorts het art. *DOEVERENSCHESLUIJ*.

Men telt er in de kom van het dorp 10 h. en 60 inw.

De kerk, welke oudtijds op den zeedijk, dicht bij de Doeverensche sluis heeft gestaan, en alzoo zeker na den jare 1421 gebouwd is, schijnt een vrij groot gebouw te zijn geweest, en daardoor het vreden des oorlogs te beter te hebben kunnen verduren, om dat die van Heusden, in den Spaanschen oorlog, zich voor den vijand trachtende te dekken, deze kerk met wallen omsingelden en met eene schans versterkten, waardoor de sluis gedekt werd. Het is ligt op te maken, dat de kerk, in deze schans staande, door het geschut veel te lijden had. Ook schoot er, op het laatst der zeventiende eeuw, niets meer dan een gedeelte van over, hetgeen echter tot de godsdienst bekwaam gemaakt en met een spits houten torentje, waarin de klok gehangen was, voorzien werd; doch dit torentje, in den jare 1774, om zijne bouwvalligheid afgebroken zijnde, werk de klok boven in de kerk gehangen; en zoo is de kerk, zonder aanmerkelijke verandering, blijven staan tot in het jaar 1793, als wanneer er op den 17 Februarij voor de laatste maal in gepredikt is. Kort daarna werd deze kerk, die toch oud en bouwvallig was, en die men niet zonder gevaar tot de godsdienstoefening kon gebruiken, afgebroken. Vervolgens werd de godsdienst, van den 24 April 1793 tot op het laatst van het jaar

1794, waargenomen in eene daartoe gehuurde kamer; doch toen de Franschen, op den 29 December van dat jaar, de schans bezet hadden en de voornoemde kamer en het geheele huis vol Franschen lag, is het, hetzij bij ongeluk, of, zoo als sommigen willen, door moedwil, des' morgens, op den 5 Januarij 1795, staande het beleg van Heusden, geheel afgebrand. Naderhand werd de godsdienst in de kerk te Genderen, mede voor DOEVEREN, waargenomen, mits die van DOEVEREN een vierde gedeelte van het armengeld genoten, dat in het zakje verzameld werd. Dit duurde zoo voort, tot dat de nieuwe kerk, in de jaren 1803 en 1804, gebouwd werd midden in de kom van het dorp, omtrent 100 ellen W. van de schans; doch hoezeer de fondamenteen voor den toren mede in den jare 1803 met den grond gelijk opgemaakt zijn, zoo heeft men echter, uit gebrek aan fondsen, het verder opbouwen moeten staken, zoodat de kerk thans nog zonder toren is; waarom de klok dan ook, sedert het jaar 1793, in eenen boom, nabij de nieuw gebouwde kerk staande, gehangen is. — De dorpschool wordt gemiddeld door 20 leerlingen bezocht.

Bij den vreeselijken watervloed van 18 November 1421 vloeide ook dit d. geheel onder, waardoor vele ingezetenen hun leven verloren en andere groote schade aan have en goed leden. Ook bij den watervloed van Januarij 1809 stroomden hier de landen ten minste acht voeten diep onder.

De Franschen, die in het jaar 1672 eenen vergeefschen aanslag op Heusden gewaagd hadden, plunderen en mishandelden op eene baldadige wijze de huislieden onder dit dorp. Den 21 Junij 1767 moest DOEVEREN nogmaals eene zware ramp verduren, daar een geweldige hagel bijna geheel het te veld staande koren en gewas, hetwelk alle hoop op eenen gezegenden oogst gaf, vernielde, terwijl de storm, welke den hagel vergezelde, boven dien een huis en eene schuur nederwierp.

De kermis te DOEVEREN valt in den eersten Maandag in October.

DOEVEREN (POLDER-VAN-), pold. in het *Land van Heusden*, prov. *Noord-Brabant*, *Tweede* distr., arr. 's *Hertogenbosch*, kant. *Heusden*, gem. *Drongelen-Hagoort-Gansoijen-en-Doeveren*; palende N. aan den polder van Genderen, O. aan den polder van Heesbeen, Z. aan den Ruimerdijk, W. aan den polder van Gansoijen-en-Drongelen.

Deze pold., die in het jaar 1422 bedijkt is, beslaat, volgens het kadaster, eene oppervlakte van 165 bund. 58 v. r. 3 v. ell., waaronder 158 bund. 58 v. r. 39 v. ell. schotbaar land, telt 17 h., waaronder 8 boerderijen, en wordt door eene sluis op het Oude-Maasje van het overtollige water ontlast. Het land ligt 7 palm. boven A. P. Het polderbestuur bestaat uit eenen Schout, die tevens Secretaris is, en drie Heemraden.

DOEVEREN (POLDERTJE-BENEDEN-DE-BRUG-VAN-), onbehuist poldertje in het *Land van Heusden*, prov. *Noord-Brabant*, *Tweede* distr., arr. 's *Hertogenbosch*, kant. *Heusden*, gem. *Drongelen-Hagoort-Gansoijen-en-Doeveren*; palende N. aan den Zeedijk, O. aan de Baardwijksche Steeg, Z. aan het Oude-Maasje, W. aan het Rietgora.

Dit pold. ligt buiten den zeedijk, en is voorzien van eene kade voor vloed in den zomer. Het is groot 5 bund. 13 v. r. 50 v. ell. Het overtollige water wordt door eenen houten duiker op het Oude-Maasje uitgeloozd. Het land ligt 9 palm. boven A. P. Het bestuur wordt door den eigenaar uitgeoefend.

DOEVEREN (POLDERTJE-BOVEN-DE-BRUG-VAN-), onbehuist poldertje in het *Land van Heusden*, prov. *Noord-Brabant*, *Tweede* distr.,

arr. 's Hertogenbosch, kant. Heusden, gem. Drongolen-Hagoort-Gansoyen-en-Doeveren; palende N. aan den Zeedijk, O. aan het poldertje Beneden de Doeverse sluis, Z. aan het Oude-Maasje, W. aan de Baardwijksche steeg.

Dit pold., dat buiten den zeedijk ligt en voorzien is van eene kade voor vloed in den zomer, beslaat eene oppervlakte van 92 v. r. 70 v. ell., en loost door eenen houten duiker uit op het Oude-Maasje. Het land ligt 9 palm. boven A. P. Het bestuur wordt door den eigenaar uitgeoefend.

DOEVEREN (SCHANS-OP-), voorm. schans in het Land van Heusden, prov. Noord-Brabant, een weinig ten O. van het d. Doeveren.

In den Spaanschen oorlog aangelegd, en van eene bezetting voorzien, werd zij naderhand aanmerkelijk versterkt, en had vele aanvallen te verduren. Zoo werd zij, in het jaar 1589, ingenomen door Graaf KARL VAN MANSFELT, doch in het volgende jaar herwonnen door MAURUS, Prins van Nassau. Den 2 Augustus 1605 meende de bezetting van 's Hertogenbosch haar met geweld te veroveren, doch de dappere Overste WILLEM VAN PANDEREN, van Haarlem, aan wien zij was toevertrouwd, verdedigde haar zoowel, dat de vijand met bebloede koppen moest aftrekken.

Hoewel in het midden der vorige eeuw vrij wat vergroot en versterkt zijnde, was zij, bij de uitbarsting der Belgische onlusten, schier geheel vervallen, als wanneer zij in het jaar 1831 nogmaals is opge maakt, rondom van palissaden voorzien, en met eene wacht bezet. Na de eindschikking met Belgie, is zij echter weder verlaten, en zijn de palissaden verkocht, zoodat er thans niets meer te zien is, dan de batterijen, welke de hoogte, waarop de kerk gestaan heeft, omgeven.

In het jaar 1839 is er nog aan het Pruiwendijkje, ongeveer 200 ell. N. van de schans, eene batterij aangelegd, om den vijand het naderen tot de schans te beletten.

DOEVEREN-MET-GANSOIJEN-EN-GENDEREN, kerk. gem., prov. Noord-Brabant, klass. en ring van Heusden.

De eerste, die in deze gem. het leeraarambt heeft waargenomen, is geweest HENDRIK TRAMMERUS, die in het jaar 1610 van Eethen herwaarts kwam, maar in het jaar 1619 afstand van zijne dienst deed. Het beroep geschiedt door den kerkeraad, maar voor Doeveren heeft de Ambachtsheer het recht van agreatie.

Men heeft er twee kerken, ééne te Doeveren en ééne te Genderen, en telt er 480 zielen.

In den laatsten tijd is deze gem. vermaard geworden, doordien de toenmalige Predikant H. P. SCHOLTE een der eersten is geweest, die zich met een groot gedeelte zijner ledematen van het Herv. kerkgenootschap heeft afgescheiden, doch nadat hij afgezet en van hier vertrokken was, zijn de meeste leden der gemeente weder tot het voorzide kerkgenootschap teruggekeerd.

DOEVERENSCHESLUIJ, zware steenen sluis in het Land van Heusden, prov. Noord-Brabant, in het d. Doeveren; dienende om een groot gedeelte van het bovenland van Heusden, op het Oude-Maasje, van het overtollige water te ontlasten.

Wanneer men het water, dat door de zware sluisen, aan de stad Heusden liggende, kan worden ingelaten, in het land van Heusden houden wil, ten einde de stad voor vijandelijke aanvallen te beveiligen, dan worden de deuren dezer sluis toegetempeld, zoo als zulks in de jaren 1702, 1747, 1748, 1793 en 1794 heeft plaats gehad.

DOEVEKRENSCHESLUIS (POLDERTJE-BOVEN-DE-), pold. in het *Land van Heusden*, prov. *Noord-Brabant*, *Tweede* distr., arr. 's *Her-togenbosch*, kant. *Heusden*, gem. *Oudheusden-Elshout-en-Hulten*; palende N. aan den *Zeedijk*, O. aan het *Oude-Maasje*, Z. mede aan het *Oude-Maasje*, W. aan het *poldertje Boven de Brug van Doeveren*.

Deze pold. beslaat eene oppervlakte van 2 bund. 16 v. r. 80 v. ell., en wordt door eenen houten dniker op het *Oude-Maasje* van het over-tollige water ontlast. Het land ligt 9 palm. boven A. P.

DOEWA, **POELOE DOEWA**, eil. in *Oost-Indië*, in den *Sundasche Archipel*, aan de *Noordkust* van het eil. *Java*, voor de *Baai van Bantam*.

DOEWABLAS, distr. in *Oost-Indië*, op het *Sundasche* eil. *Suma-tros*. Zie **DOEA-BELAS-KOTTA**.

DOEWABLAS-TAPI-AJER (LAMBA-), distr. in *Oost-Indië*. Zie **LAMBA-DOEWABLAS-TAPI-AJER**.

DOEWERT, naam, bij verkorting wel eens gegeven aan het d. **DOEWAAARD**, in de *Neder-Betuwe*, prov. *Gelderland*. Zie **DOEWAAARD**.

DOEZUM of **DOESUM**, d. in het *Westerkwartier*, prov. *Groningen*, arr. en 4½ u. W. van *Groningen*, kant. en 2½ u. Z. W. van *Zuid-horn*, gem. en ½ u. W. ten Z. van *Grootegast*, in een boomrijk oord, op eenen zandgrond.

Tot dit d. behooren de geh. de *Eest* of *Eese*, de *Uithorn*, het *Peebosch*, de *Snipperij*, de *Kornhorn* en een gedeelte van *Stroobos*. De inw. vinden meest hun bestaan in den landbouw, hoewel de grond onder dit d. zeer verscheiden is. De zandkampen strekken zich van de kerk ter wederzijden van den weg uit, doch verliezen zich ten N. in de lage landen en ten Z. in het veen. Voorts vindt men er nog lagen zandgrond, leemachtigen kouden grond, hoogen vrucht-baren zandgrond en vette klei. De lage hooilanden staan hier des win-ters onder water. Het dorp zelf echter ligt vrij hoog, zoo dat het bij den watervloed van 1717, waardoor de nabij gelegen dorpen onder water geraakten, bevrijd bleef (1). De inw., die allen Herv. zijn, behoo-ren tot de gem. van *Grootegast-en-Doezum*, welke hier eene kerk heeft, dat een niet onaanzienlijk gebouw is, met een oud koor, waarin de nissen voor de beelden in de toen R. K. kerk nog zichtbaar zijn, en eene vierkanten, duifsteenen, 24 ell. hoogen, stompen toren, doch zonder orgel. In deze kerk wordt om den anderen Zondag de dienst waargenomen door den Predikant van *Doezum-en-Grootegast*, die te *Grootegast* woont.

Men heeft onder dit d. twee scholen, als ééne in het d. en ééne bij-school te *Stroobos*.

De geringe huizen van dit dorp staan zeer onregelmatig, meest oost-waarts van de kerk, langs eenen zandigen rijweg verspreid, kerk en school staan aan de noordzijde van dezen weg, welke noordwaarts naar *Dorpsteril*, bij de kerk, eenen afweg heeft, de *Ecstweg* genaamd; de weg westwaarts loopt 5 min. voorbij de kerk over een naakt en laag veld, en wordt hier de *Kaleweg* genoemd.

Vroeger stond hier een oude burg (zie het volgende art.), en er was ook eene heerde *Rengersstede* genoemd.

(1) Deze watervloed viel voor in den nacht tusschen 25 en 26 December van het jaar 1717, en is bij de Geschiedschrijvers onder den naam van den *Zeeën Kersvloed* bekend. Inzonderheid werden de gewesten *Groeninge* en *Oost-Friesland* daardoor geteisterd. Ook een gedeelte van *Friesland* en *Noord-Holland* werd door dien vloed onder water gezet.

DOEZUM (HUIS-TE-), voorm. burgt, in het *Westerkwartier*, prov. *Groningen*, 8 min. ten N. O. van *Doezum*.

Van dezen burgt, die reeds in het jaar moet afgebroken zijn, bestaat niets meer dan den naam *Oude Burgt*, maar op de plaats waar hij gestaan heeft, staat thans eene boerenwoning. De laatste bewoners van dezen burgt waren *HARRIJT BENSMA* en *WYTT SICCAMA*, welke laatste in 1631, de griet. van *Westerdeel-Langewold* bediende, en in dat zelfde jaar met andere landeigenaren, eene overeenkomst over den omgang der regting of beurtwijze bediening van het registerambt teekende.

DOEZUMERTOOGT, watertje in het *Westerkwartier*, prov. *Groningen*, dat onder *Opēnde* ontspringt, alwaar het de *ZILROE* genaamd wordt, voorbij het *Peebosch* naar den *Uithorn* en het *Oude Kolonelsdiep* loopt, en nu, noordwaarts, de *DOEZUMERTOOGT* heet, stroomende naar de dorpslil, waardoor het zich in de *Trekvaart* van *Groningen* naar *Stroobos* ontlast.

DOGGENAARSBRAAK, meertje in *Amstelland*, ruim 1 u. W. ten N. van *Amsterdam*, 1 u. O. N. O. van *Polanen*, binnendijs tegen den *Rijnlandschen zeedijk*, onder door welken het met een sluisje in het *IJ* het overtollige water afzet.

DOGGERSBANK of **DOGGERZAND**, groote bank of zandplaat in de *Noordzee*, N. W. van *Noord-Holland*, de *Zuiderzee* en de kusten van *Friesland*, tusschen *Engeland* en *Jutland*, in eene bijna N. W. en Z. W. strekking.

Deze bank schijnt haren naam ontleend te hebben van de *doggers*, eene soort van visscherschepen, die derwaarts gezonden worden, om kabeljaauw en schelvisch te vangen, die, ingezouten zijnde, onder den naam van *labberdaan* en *zoutevisch* verkocht wordt.

DOGGERSBANK is beroemd geworden in de geschiedenis door den zeelag van 5 Augustus 1781, tusschen het *Hollandsche eskader* onder den Schout bij Nacht *JONAN ARNOLD ZOUTMAN* en de *Engelsche scheepsmagt* onder den *Admiraal PARKER*, waarin eerstgemelde eene volkomene overwinning op den vijand behaalde.

DOGGERSPLAATS, van ouds genaamd *HOOGDUIN*, alleen liggende pachthoeve in het balj. van de *Helder-en-Huisduinen*, prov. *Noord-Holland*, arr. en 6½ u. N. N. W. van *Alkmaar*, kant. en 1 u. Z. W. van den *Helder*, gem. den *Helder-en-Huisduinen*.

Zij beslaat, met de daartoe behoorende gronden eene oppervlakte van 78 bund. 74 v. r. en behoort aan het domein.

DOGGERSZAND, groote bank of zandplaat in de *Noordzee*. Zie **DOGGERSBANK**.

DOHO, voorm. hoofdst. van eenen der staten van *Java*, in welke een beroemd *Javaansch Vorst* *DJOJO BOJO* geregeerd heeft. De vroegste tijd, dien men aan haar bestaan toeschrijft, is naar onze jaartelling 1198. De bouwvallen van deze stad zijn nog in de resid. *KADOR* te zien.

DOIJEM, geh., prov. *Friesland*, kw. *Westergoo*, griet. *Franekeradeel*. Zie **DOLJEM**.

DOIJENWAERT, naam welke oudtijds wel eens gegeven werd aan het d. *DODENWAARD*, in de *Neder-Betuwe*, prov. *Gelderland*. Zie **DODENWAARD**.

DOIJUM of **DOLJEM**, geh., prov. *Friesland*, kw. *Westergoo*, griet. *Franekeradeel*, arr. en 3½ u. W. van *Leeuwarden*, kant. en 2 u. O. van *Harlingen*, ½ u. Z. van *Franeker*, waartoe het behoort.

DOINSEHOOGTE, geh. in de *Langstraat*, prov. *Noord-Brabant*, arr. en 4 u. N. ten O. van *Breda*, kant. en 2 u. N. van *Oosterhout*, gem. en 1 u. N. W. van *Raamsdonk*.

DOINWIER, geh., prov. *Friesland*, kw. *Westergoo*, griet. *Wonsradeel*, arr. en 4 u. W. N. W. van *Sneek*, kant. en 1½ u. W. N. W. van *Bolsward*, 1 u. Z. van *Wons*, waartoe het behoort.

DOIR, geh. in de bar. van *Breda*, prov. *Noord-Brabant*, arr. en 5 u. Z. Z. O. van *Breda*, kant. en 2½ u. Z. O. van *Ginneken*, gem. *Chaan*.

DOIRINGEN, huurs. in *Twenthe*, prov. *Overijssel*. Zie *DEURINGEN*.

DOIRINGEN (NOORD-), huurs. en havez. in *Twenthe*, prov. *Overijssel*. Zie *DEURINGEN (NOORD-)*.

DOIRNE, d. in de *Meijerij van 's Hertogenbosch*, kw. *Peelland*, prov. *Noord-Brabant*. Zie *DEURNE*.

DOIRNINGEN, huurs. in *Twenthe*, prov. *Overijssel*. Zie *DEURINGEN*.

DOIRNINGEN (NOORD-), huurs. en havez. in *Twenthe*, prov. *Overijssel*. Zie *DEURINGEN (NOORD-)*.

DOK, oud. d. in *Oost-Indië*, op het *Sundasche eil. Java*, resid. *Praeanger-Regentschappen*, reg. *Soemedang*, tusschen de *Tjimanoch* en de *Tjipeles*.

DOKKUM, st., prov. *Friesland*. Zie *DOCKUM*.

DOKKUMERDIEP, vaart, prov. *Friesland*. Zie *DOCKUMERDIEP*.

DOKKUMER-EE, riv., prov. *Friesland*. Zie *DOCKUMER-EE*.

DOKO, oud d. in *Oost-Indië*, op het *Sundasche eil. Java*, resid. *Soerabaija*; op een groot eil., dat door twee armen der *Toroesan* gevormd wordt.

DOLAGAM, oud d. in *Oost-Indië*, op het *Sundasche eil. Celebes*, prov. *Meuado*.

DOLDER (DE), voorm. riddermatige hofst. in het *Overkwartier* der prov. *Utrecht*, gem. en 2 u. N. van *Zeyst*. — Het huis is in het jaar 1833 afgebroken.

DOLDERSUM, geh. in *Dieverderdingspil*, prov. *Drenthe*, arr. en 4½ u. Z. W. van *Assen*, admin. en judic. kant. en 4½ u. N. van *Meppe*, gem. en ¼ u. N. van *Fledder*; met ruim 80 inw.

DOLFJN, nu *Zwerfrost* genaamd, buit. op het eil. *Walcheren*, prov. *Zeeland*, arr., kant., gem. en ½ u. O. ten Z. van *Middelburg*, buiten de *Segeerpoort* dier stad, in de heerl. *den Hayman*.

Het bevat, behalve het heerenhuis, met tuinen en boomgaarden, nog eene boerenwoning met schoon weiland. Het huis heeft eene blaauwe arduinsteenen pui, en eenen aan beide zijden met trappen opgaanden stoep.

DOLLAARD, waterboezem ten N. O. van de prov. *Groningen*. Zie *DOLLART*.

DOLLAARDSDIJK, voorm. dijk in het N. O. der prov. *Groningen*. Zie *DOLLARTSDIJK*.

DOLLAERTPOLDER, pold. in *Staats-Vlaanderen*, prov. *Zeeland*. Zie *DULLAERTPOLDER*.

DOLLART, **DOLLAARD**, **DOLLERT** of **DULLAARD**, waterboezem, ten N. O. van de prov. *Groningen*, tusschen die prov. en *Oost-Friesland*.

Het *Oldambt* en *Reiderland* grensden voorheen onmiddellijk aan elkander, en het laatste, eene vruchtbare landstreek, lag ten O. van de provincie *Groningen*, tusschen de *Eems* en de *Munstersche* grenzen, en sprong al vrij diep in het tegenwoordige *Oldambt* in: alzoo de dorpen *Westerlee*, het *Klooster te Heiligervee*, *Winschoten* en de *Beerte* er onder schijnen te hebben behoord. De *Tjam* of *Zijpe* immers was de scheiding tusschen beide de landen, aan deze zijde der *Aa*; zij nam nu haar begin in de *Mederveenen*, en liep ten

noordwesten om Westerlee en Heiligerlee, van waar zij tusschen Midwolde, Oostwolde en Finsterwold ter linker, en Winschoten en de Beerte aan de rechterhand, oostwaarts stroomde naar Niklaaskerk, bij Oost-Finsterwold (eene thans verdrunkene plaats), en van daar noordwaarts, met verscheidene bogten, tot dat zij boven Reiderwolde, bij Wijnedeham, in de Aa viel. Al hetgeen nu ten N. de Tjam lag, was Oldambt, maar wat ten Z. lag, behoorde onder Reiderland. Door dit laatstgenoemde land nu, waaronder destijds geheel Westerwolde begrepen was, stroomde in de lengte de Aa, die achter of beneden Wedde, de gedaante eener rivier begon te krijgen. Eerst werd zij, ter rechterzijde, vermeerderd met een klein beekje, dat bij Ronde begon, en daarna, ter linkerzijde, niet ver van haren uitloop in den mond van de Eems, met de even beschrevene Tjammie, waarna zij al hare wateren, door middel van zeven groote sluisen, in zee loodden, na eerst Reiderland in twee deelen, in Ooster-Reiderland en Wester-Reiderland, verdeeld te hebben, waarvan het laatste nu, met alle de dorpen, bijna geheel door de DOLLART is ingezwolgen. De Eems, welke nu midden door den DOLLART loopt, stroomde toen langa Emdden, en wel tusschen die stad en Nesserland, dat destijds aan den linkeroever der rivier lag, en door den DOLLART tot een eilandje werd gevormd; door de aanhoudende aansijking is het echter reeds sedert enige jaren weder geheel met de vaste kust vereenigd, doch nu aan den rechteroever, ten O. van Emdden. De kust aan de Eems was misschien wel wat meer dan het binnenland opgehoogd door eene geringe bedding van klei, maar niet stevig genoeg, om de noodige dijken te kunnen dragen. Inwendig was het land, uitgenomen de sandhoogten van Westerwolde, dermate laag, dat de Aa, de Tjammie en de verdere afleidingen, langs welke het bovenwater afliep, er ter wederzijde met kadijken moest ingehouden werden. Daarbij was de grond, ook onder de dijken, op sommige plaatsen tot eene aanzienlijke diepte en uitgestrektheid bij uitstek veenig en darrig, en wel van dien aard, dat hij geen opstaand water van eenige aanmerkelijke zwaarte kon dragen, maar daardoor gescheurd en in groote brokken naar boven gedrongen werd. Aan de overzijde der Eems, schijnt de grond nog veel moeriger te zijn geweest, ten minste wordt dit, in eene oude verklaring van 1565, aan het slot dezes nader te vermelden, gezegd, en wel, dat men aan deze zijde zoo veel met tien gulden kon doen, als met vijftig aan de Emderszijde. In zulk eene gesteldheid van zaken was het wel hoog noodig, onafgebroken en met eenparige krachten, de Eems- en binnendijken te onderhouden, dan in plaats daarvan heerschte, onder de groote landbezitters, naijver, vijandschap en verdeeldheid, willende niemand, wiens land niet dijkpligtig was, zijne naburen tot de dijken helpen, en diegeen, die dijkpligtig was, de noodige werkzaamheden daaraan verrigten, terwijl het ook, om beide tot hunnen pligt te houden, in die tijden, aan de noodige magt ontbrak. Zelfs verhaalt men van eenen zeer vermogenden, die tevens een Regent of Mederegent van Reiderland was, maar namaaks door groote armoede een Provenier in het klooster Palmar geworden is, dat die gezegd zoude hebben: liever zijn landen ter hoogte eener speer onder de wateren te willen zien, dan eene schup aarde te besteden, om daarmede tot voordeel zijner buren, met welke hij deswege in geschil stond, de dijken te maken. Daar zij nu, die bij de zee woonden, niet konden, en die verder landwaarts in lagen, niet wilden bedijken, zoo is door onweders, door de natuur

des bodems en door de slechte gesteldheid der dijken, die grootb bossem geopend, welke, daarna in eene groote ruimte uitgebreid, van de dolheid der golven zijnen naam heeft verkregen. De DOLLART is echter niet op eenmaal ontstaan, maar door onderscheidene zware vloedden, zoo dat het meer dan derdehalf honderd jaren, na den zwaren watervloed van 1277, is geleden, eer men de gedaante van den DOLLART zag, zoo als men dien, na verscheidene indijkingen, nog gedeeltelijk kan zien tusschen Nesserland en de omstreeken van Emden, aan de eene zijde en Reiderland en Groningerland aan de andere zijde. De allereerste aanleiding tot deze verschrikkelijke doorbraak gaf de zware zoogenoemde Dollartsvloed, waartoe mede aanleiding gaf, dat de oude KENO, zoon van HILMARUS, Burgemeester van Norden, in het jaar 1269, van de kruistogten in Oost-Friesland te huis komende, en Hoofdling van Broekemerland en Reiderland zijnde geworden, al te hard en te gestreng regeerde, en de Reiderlanders te veel bezwaarde, waarom zij dreigden zich van zijn jok te ontslaan en eenen anderen Regter in zijne plaats te verkiezen. Dit verdroot KENO zoodanig, dat hij de Reiderlanders met geweld bedwong, en de zijldeuren, tusschen Ooster- en Wester-Reide, twee dorpen, tusschen welke de oude Ee-Vliet in de Eems stroomde, wegbrak, de dijken doorstak en het land vol water deed komen. De inwoners in verwarring gebracht zijnde en de zijlen of sluisdeuren ongemakkelijk blijvende, ontstond hierop, in het jaar 1277, die zware watervloed, welke den eersten Kersvloed genoemd wordt, en zoo veel rampen baarde. Allereerst kwam het zeewater door den dijk bij Jansum inbreken, nu een diep gat in den DOLLART, gelegen bij de Lidden, in het verdronken Reiderland, tegenover den hoek van het dorp Loegen, aan de andere zijde van de Eems. Tevens vloog het water door den dijk bij het dorp Wilgum, gelegen op den Zuid-Oosterhoek van Nesse, vlak tegen over het nog in wezen zijnde dorp Borasum, gelijk uit de oude kaarten, op het raadhuis te Emden bewaard wordende, blijkt. Hierdoor werd al het land, tusschen den hooger en zoom van Reiderland en de Aa-dijken onder water gezet. Dit gebeurde door Noord-Noordweste-stormwinden, op den Kersdag van het jaar 1277. Vele dorpen en duizenden van menschen en beesten werden, door het, alom over het land stroomende, water vernield. De dijken werden ook, ter plaatse daar Emden en Larreit naar Reiderland zien, geheel uit den grond weggespoeld, en de golven vlogen niet alleen alom landwaarts in, maar bedierven de allerschoonste landertjen. Door verzuim of onmagt om de gebrokene dijk-gaten te herstellen, bleef het binnenwater niet alleen bestaan, maar werd eene invretende kanker. Door gewone winden in beweginggebragt, heeft het de aangelegene landen niet alleen ingekabbeld en verslonden, maar rigtte ook, door geene dijken meer van het buitenwater gescheiden, telkens, als het bij hooge vloedden, met zeewater op nieuw was opgevuld, verschrikkelijke verwoestingen aan. Langen tijd was deze waterplas bepaald ten O. door de Aa, doch eindelijk sliktte zij die ook in, waarna zij voortliep achter Finsterwolde, de Beerte en Winschotten om, tot dicht aan Wedde. Bij de Eems langs, op den kleiachtigen bodem, bleven nog wel verscheidene plaatsen, eilandswijze, over, waarvan EMMIUS aanteekent, dat zij bij het geheugen zijner voorouderen nog bestaan hebben, zoo als de dorpen Ooster-Reide, Tysweer, Zwaag, Palmar, Wilgum, Uterpawing en Torum, (de laatste plaats nog in het jaar 1507), tot dat die eindelijk mede het lot der anderen ondergingen. Dan, aan de Westzijde der Aa, in het

Oldambt, alwaar men zoo groote schade niet geleden had, was men werkzaam in het hermaken der dijkaten, waardoor nog veel land behouden werd. Ja, nadat de Aa ingevreten was en daardoor de sluizen bij Ooster-Reide onnut geworden waren, besloot men, in het jaar 1454, ter beteugeling van den grooten waterplas, die zich westwaarts sterk begon uit te breiden, eenen zwaren dijk op te trekken en op algemeene kosten te onderhouden. Deze dijk nam zijn begin nabij Tysweer, bij het klooster Palmar, zijnde een klooster van de Premonstreiterorde, gelegen in Reiderwolde, onder het Oldambt, en werd Zuidwaarts doorgetrokken tot aan Finsterwolde, wordende tot dat werk de behulpzame hand geboden, door de Hoofdlingen van Fivelgo en de naburige Prelaten, gelijk in den, daarvan voorhanden zijnden brief, opgenoemd worden: **ULGER VAN NOORDDIJK, CLAAS TEN BRUGGEN, LODEWIJK HORENKEN, JOHAN RENGERS en EGGERIK RIPPERDA**, alsmede de Abten van Termunten en van Werum, de Proost van Heiligerlee en de Kommandeurs van Oosterwierum en Goldhoorn. Dan, nadat deze dijk ruim veertig jaren gestaan had, liet men dien, ten tijde der Saxische krijgsberoerten, zonder onderhoud liggen, waardoor hij, tegen de kracht des waters onbestand geworden, eindelijk door zware vloedden is weggeslagen. Toen heeft het instroomende zeewater den zuidelijken oever van den **DOLLART**, zoo dicht langs Finsterwolde, Oostwolde en Midwolde heen geschuurd, dat de Midwolder kerk aan den oever der zee kwam te staan. De inham liep wijders tot nabij Zuidbroek, hetgeen nog zichtbaar is ter plaatse, waar tot 1811 het lijfstraffelijk regt werd gehouden, als waar men plotseling van een hooger zand nederdaalt op lagere klei. Van daar ging de inham Noordwaarts langs Noordbroek, en keerde verders langs Siddeburen, Wagenborgen en Woldendorp, oostelijk aan, terug. Tot de vorming van dezen boezem deed veel de watervloed van het jaar 1509, die zoo hevig was, dat **EMMIUS** er van aantekent, hoe een stuk lands, waarop tien of twaalf beesten liepen te weiden, in zijn geheel opgenomen en driftig geworden door den wind naar Reiderland gedreven werd, en daar aanleiding gaf tot zware pleitgedingen tusschen de eigenaren van de aangeslagen en afgeslagen grond, gelijk ook groote eikenboomen met den grond opgetild, en op andere plaatsen nedergezet werden, alwaar zij bleven groeijen, zijnde daarvan in 1530, nog een eikenboom in het volle loof tot verwondering der aanschouwers over (1). Door deze herhaalde in- en overstromingen had nu de **DOLLART** vier en dertig voorname dorpen en onderscheidene kleinere buurschappen, benevens twee kloosters **M e n t e r w o l d e** en **Palmar** en eene kommanderij verslonden. Onder deze dorpen was er een, Reiderwolde genaamd, dat, volgens na te noemen Charter van 1365: » Soe groet end ryck is geweest, datter » negen styghe (2) vrouwen waeren, de elck een golden span voer » haer borst hadden, daer een Groninger kroes (3) nats in mochte » gaen, end een, Middewolde genoemd, daer negen styghe steen- » huysen waeren." Deze waren, voor zoo verre zij gelegen zijn geweest ten Westen de Aa, en ten Noorden de Tjam, en dus in het

(1) **EMMIUS**, *Hist. Frisiae*, p. 876.

(2) Een *styghe*, nog bij het tellen van eijeren in Groningerland in dagelijksch gebruik, beteekent een twintigtal.

(3) Een *Groninger Kroes*, ten minste tijdens de invoering van het nieuwe stelsel der Maten en Gewigten, stond gelijk aan 1,37106 Ned. Kan.

Oldambt, de volgende: 1°. Wester-Reide, waarvan nog overig is, de hiervoor beschrevene uithoek Reide, alwaar in 1575 nog eene kerk stond; 2°. Tysweer; 3°. Soxumerwolde; 4°. Soxum; 5°. Harmenwolde; 6°. Zwaag; 7°. Stokdorp; 8°. Zantdorp; 9°. Aikweer; 10°. Ewelweer; 11°. Hokelsum; 12°. Wundeham; 13°. Beerte, alwaar wij houden, dat een Monnikenklooster geweest is; 14°. Munterwolde, alwaar een Nonnenklooster gestaan heeft; 15°. Goltboorn, alwaar eene kommanderij der Johanniten geweest is; 16°. Assok, en 17°. Oud-Esterhuis. De verdronkene plaatsen ten Z. de Tjam, zijn geweest als volgt: ten Westen de Aa, en dus in Reiderland, 1°. Reiderwolde; 2°. het klooster Palmar; 3°. Cappelbeerde; 4°. Okkweer; 5°. Winelham; 6°. Torperen; 7°. Meerhuizen; 8°. Houwingagast; 9°. Oost-Finsterwolde; 10°. Stoxterhuis; en ten Oosten de Aa: 1°. Berum; 2°. Fletum; 3°. Wilgum; 4°. Jansum; 5°. Ludgerskerk; 6°. Liede; 7°. Ooster-Reide; 8°. Peterswolde; 9°. Beda; 10°. Torum; 11°. Uterpawing; 12°. Duivelee; 13°. Uiterbeerde; 14°. Oosterbeerde; 15°. Hommigham; 16°. Blijham; 17°. Winnewere; 18°. Starkeborg; 19°. Megenham; 20°. Medum, en 21°. Exterhuis. Thans geeft de DOLLART betere landen weder, dan hij genomen heeft, in welke aanwinst dan ook het Oldambt grootelijks deelt. Men heeft toch van tijd tot tijd eenige polders ingedijkt, onder anderen: Blijham; de Hamdijk; de Oude-Schans; de Nieuwe-Schans; de Nieuwe-Beerte; den Kroonpolder; den Midwolderpolder; den Oostwolderpolder; den Finsterwolderpolder, en den Stadspolder; en in het koninkrijk Hannover: het Bonder-Nieuwland; den Bonder-Interessantepolder; den Nieuwen of Pruisischenpolder, en den Heintzopolder (1).

DOLLARTSDIJK, DOLLAARDSDIJK, DOLLERTSDIJK of DULLAARDSDIJK, voorm. dijk in het N. O. der prov. *Groningen*, ter beteugeling van den *Dollart*.

De oude lijn van dezen dijk laat zich nog schier overal aanwijzen, hoewel op alle plaatsen niet even bepaald en duidelijk. Aan de Groninger zijde liep de dijk van de plaats, waar Termunten ligt, of even als thans met eenen stompden noordoostelijken hoek zuidwaarts tot aan Dallingeweer, dicht bij Woldendorp, of met eenen zeer scherpen hoek verder in den Dollart op, zoodat Wester-Reide mede onder dijks kwam. In dit laatste geval zal de buitendijking van de landtong plaats gegrepen hebben bij het leggen van den nieuwen dijk, van Delfzijl tot aan het tegenwoordige Termunterzijl, hetwelk eerst in 1593 geschied zal zijn. Van Dallingeweer af aan is een nog aanwezige kleine dijk, de Weerdijk, de grens, welke in eene westelijke rigting tot aan Veen-

(1) Wij hebben deze geschiedenis en beschrijving van den DOLLART bijna geheel overgenomen uit den *Tegenwoordigen Staat van Stad en Lande*, D. II, M. 229, maar moeten onze lezers, nogtans over dat onderwerp, mede verwijzen naar een oud belangrijk stuk, hetwelk, omtrent den ouden staat van het Oldambt en Reiderland, alsmede omtrent de doorbraak van den DOLLART veel wetenswaardige mededeelt, dat elders nergens gevonden wordt, namelijk eene beëdigde verklaring van den Keizer van het Grijsse Monnikenklooster te Termunten, en van anderen, sommige zeer oude, Oldambster ingezetenen, afgelegd te Groningen voor de Hoofdmannen-kamer, op den 19 April 1565, wordende die verklaring getekent door aantekeningen, die toen nog stonden in eenen ouden *Solter* (psalmboek) van het gemeide klooster en in andere stukken. Dit aanmerkelijke Charter ligt, in het oorspronkelijke, op perkament geschreven, onder de Archiven der stad Groningen, en is, in zijn geheel, gedrukt in de *Historische Grondgema*, v. eel med., van Hr. R. K. DRISSEN, pag. 446.

huizen, eene veenachtige hoogte, met 4 huizen bezet, voortloopt; van daar strekt zich een goede kleigrond nog dieper landwaarts in, tot aan en zelfs aan gene zijde van den, van Stochteren naar Noordbroek leidenden, weg, hoewel het geen eigenlijke poldergrond is. De later aangelegde dijk liep van Veenhuizen naar Noordbroek, aldaar aan den hoogen zandboezem stootende, welke in eene schier rechte lijn naar het Zuiden tot aan gene zijde van Zuidbroek doorloopt en vermoedelijk in het geheel geen dijk gehad heeft, daar de zandbodem zich gedeeltelijk, zoo als bij Noordbroek, allengskens in poldergrond verliest, en gedeeltelijk, zoo als verder naar het Zuiden, eenen hoogen rand vormt. Tusschen Zuidbroek en Scheemda strekte de boezem zich nog een uur verder zuidwaarts uit, eenen bijboezem vormende, welke zich tot aan Muntendam, en omstreeks de grenzen van de dorpen de Meeden en Westerlee, en in het westen vermoedelijk tot aan den, van Zuidbroek naar Muntendam loopenden, dijkweg uitbreidde. Zoo wel de bodem als het aantreffen van onderscheidene kolken of waterdobben langs de vermoedelijke dijklinie, maakt het waarschijnlijk, dat ook deze bogt eenmaal tot den Dollart behoorde. Van Scheemda tot Finsterwolde liep de boezem tot aan den zandgrond, doch men heeft evenwel, hoester dan ook niet dadelijk, toch later, eenen dijk op eenen geringen afstand daarvan, aangelegd, welke overblijfselen of sporen van Midwolde af nog zichtbaar zijn. Een weinig aan de Oostzijde van Finsterwolde liep de dijk vlak zuidwaarts langs het Boersterzjldiep, op eenigen afstand van Beerta, en digt langs Oud-Esterhuis, naar de Winschoterzjil, welke in het Pekeldiep lag op de plaats, waar tegenwoordig het van Winschoten komende trekdiep zich daarmede vereenigt; van daar strekte de dijk zich, met eenen zuidelijken hoog, die tot op een klein $\frac{1}{2}$ uurs ten N. van Blijham voortging, tot aan Bellingwolderzjil, bij de Oude Schans, uit. In het eerst echter, heeft het zéewater zich nog aan gene zijde van dezen dijk, tot aan Beerta en Winschoten eenen tijd lang verspreid, gelijk ook, aan den zuidkant, nog zichtbaar is de Lau-dijk, welke van laatgenoemde plaats, in eenen grooten naar het zuiden gekromden boog, tot aan de Oude-Schans liep. Deze dijk werd zeer vroegtijdig door de inwoners opgeworpen, want Blijham staat reeds op eenen weder aan den vloed veroverden grond, terwijl ook de aangestijpte grond aldaar van eene betere soort is, dan waaruit gewoonlijk het ligte lage land bestaat; ook is hij kleiachtig, zelfs de zandgrond aan de buitonzijde van den Lau-dijk is met eenige klei vermengd en zeer vruchtbaar, terwijl de aan de binnenzijde van dezen dijk grenzende bodem daarentegen schraal en met heide bewassen is, zoo dat men aldaar nit eene zeer vruchtbare landbouw plotseling als in eene woestijn komt. Van de Oude schans liep de oudste dijk in eene rechte noord-oostelijke rigting tot digt aan de Bonerschans, aan de grenzen van Oost-Friesland, vervolgens een eind wegs zuidwaarts langs die grenzen, dan weder noord-oostwaarts tot aan Bonda, hetwelk op eenen boogea zandgrond ligt. Tusschen deze plaats en de grenzen is de dijk echter geheel verdwenen, en duidt slechts de verscheidenheid van den bodem de linie daarvan aan. De hooge zandrug, die zich van Bonda af een uur ver noordwaarts uitstrekt, zal hier waarschijnlijk de grens van den Dollart hebben uitgemaakt, terwijl het zand zich schier onmerkbaar in den poldergrond verliest; men heeft evenwel vermoedelijk later, op den afstand van eenige minuten, eenen dijk gelegd, welke zich hier en daar nog laat nasporen; verderop loopt de dijk in onderscheidene

krommingen, in eene noordelijke rigting, tot aan Pegum aan de Eems, ter plaatse, waar deze rivier in den Dollart valt.

DOLLEN, naam, onder welken het d. DALHEIN, in de heerl. Roussy, grooth. Luxemburg, op sommige kaarten voorkomt. Zie DALHEIN.

DOLLERT, waterboezem ten N. O. van de prov. Groningen. Zie DOLLART.

DOLLERTSDIJK, voorn. dijk in het N. O. der prov. Groningen. Zie DOLLARTSDIJK.

DOLLI, kon., st. en riv. in Oost-Indië, op het Sundaasche eil. Sumatra. Zie DELI.

DOLON, oud d. in Oost-Indië, op het Sundaasche eil. Java, resid. Rembang, reg. Toeban.

DOLTE, vaart, prov. Friesland, kw. Westergoo, met eene kronkelende westelijke rigting van het Workumer meer naar den zeedijk loopende en de grensocheiding tusschen de griet. Wonseradeel en Hemelumer Oldephaert-en-Noordwolde daarstellende.

DOM (DEN), buit. in Delfland, prov. Zuid-Holland, arr. en 1 u. O. N. O. van 's Gravenhage, kant., gem. en in het N. van het d. Voorburg.

Dit buit. beslaat eene oppervlakte van 1 bund. 39 v. r. 66 v. ell. en wordt thans in eigendom bezeten door den Heer Mr. A. A. J. MEYLINK.

DOMA, voorn. state, prov. Friesland, kw. Oostergoo, griet. Oost-Dongeradeel, $\frac{1}{2}$ u. N. van Anjum, waartoe zij behoorde.

Ter plaatse, waar zij gestaan heeft, ziet men thans eene boerenhoeve.

DOMAN, oud geh. in Oost-Indië, op het Sundaasche eil. Java, resid. Banjoemas, op den Oostelijken oever van de baai Segara Anakan.

DOMAN of BADOENG-DOMAN, kaap in Oost-Indië, op het Sundaasche eil. Java, in de Indische Zee, aan de kust van de resid. Banjoemas.

DOMBOS (KLEINE-NIEUWE-), pold. in den Biesbosch, prov. Noord-Brabant, arr. Breda, kant. Oosterhout, gem. Made-en-Drimmelen; palende N. en N. W. aan de Oude-Maas, Z. O. aan Nieuwe-Dombos, Z. W. aan de Donge.

Deze pold., die in het jaar 1828 bedijkt is, beslaat, volgens het kadaster, eene oppervlakte van 5 bund. 86 v. r. 30 v. ell., wordt door een houten sluisje op de Donge van het overtollige water ontlast. Het land ligt 8 palm. boven A. P. Het polderbestuur wordt door den eigenaar uitgeoefend.

DOMBOS (NIEUWE-) of NIEUWE-DOMBOSCH, pold. in den Biesbosch, prov. Noord-Brabant, arr. Breda, kant. Oosterhout, gem. Made-en-Drimmelen; palende N. en N. W. aan de Oude-Maas, O. aan Aanwassen, Z. aan Oude-Dombos en de Donge, N. W. aan Kleine-Nieuwe-Dombos.

Deze pold., die in het jaar 1813 bedijkt is, beslaat, volgens het kadaster, eene oppervlakte van 48 bund. 25 v. r. 90 v. ell. en wordt door drie houten sluisjes op de Donge en op het Oude Maasje van het overtollige water ontlast. Het land ligt 7 palm. boven A. P. Het polderbestuur bestaat uit de eigenaren.

DOMBOS (OUDE-) of OUDS-DOMBOSCH, pold. in den Biesbosch, prov. Noord-Brabant, arr. Breda, kant. Oosterhout, gem. Made-en-Drimmelen; palende N. aan Nieuwe-Dombos, O. aan het poldertje Achter de Hoeven, Z. W. aan de Donge.

Deze pold., die vóór het jaar 1798 bedijkt is, beslaat, volgens het kadaster, eene oppervlakte van 19 bund. 8 v. r. 90 v. ell., wordt

door een houten sluisje op de Donge van het overtollige water ontlast. Het land ligt 6 palm. boven A. P.

DOMBOSCH (KLEINE-NIEUWE-), pold. in den *Biesbosch*, prov. *Noord-Brabant*. Zie **DOMBOS** (KLEINE-NIEUWE-).

DOMBOSCH (NIEUWE-), pold. in den *Biesbosch*, prov. *Noord-Brabant*. Zie **DOMBOS** (NIEUWE-).

DOMBOSCH (OUDE-), pold. in den *Biesbosch*, prov. *Noord-Brabant*. Zie **DOMBOS** (OUDE-).

DOMBROEK, prov. *Friesland*, kw. *Zevenwouden*, griet. *Stellingwerf-Oosteinde*. Zie **DONKERBROEK**.

DOMBURG, voorm. plattelandst., thans een d. op het eil. *Walcheren*, prov. *Zeeland*, distr., arr., kant. en 2½ u. N. W. van *Middelburg*, gem. *Domburg-binnen-en-buiten*, in de heerl. *Domburg-binnen*.

Zij werd voor eene der oudste steden van dit eil. gehouden, hoewel zij nooit, voor zoo veel bekend is, bemurd of versterkt is geweest. Sommigen leiden den naam van **DOMBURG** af van **DOMINUS**, waarvoor bij verkorting **DOM** gezegd werd, of van *Domini Burgum*, d. i. 's *Heerenburg*; anderen willen, dat het zijnen naam eenedeels heeft verkregen van eenen burg of sterkte, allereerst daar gebouwd, waaruit de bij- en omliggenden zich tegen de stroopers en vijanden zouden verdedigd hebben, anderdeels, van zijne ligging landwaarts aan de duinen, zijnde dus van ouds **DUINBURG** genoemd, welke naam naderhand; door verbastering, in **DOMBURG** zoude veranderd zijn. Dit gevoelen willen zij dan bevestigen, door de daarnaast gelegene luthuizen: *Duinhove*, *Duinbeke*, het *Huis ten Duin*, enz., alsmede door de aloude keuren, waarin het **DUINBURG** geheeten wordt. Meer waarschijnlijk komt het ons echter voor, dat het eerste gedeelte van dien naam afkomt van het oude Celtische *dom* of *dum*, hetwelk eene *verhevenheid* of *hoogte*, eene *standplaats*, die het omliggende bekeerchte, beteekende. Daar nu de burg, welke aldaar zoude bestaan hebben, zeer hoog, op of tegen de duinen, lag, is deze vermoedelijk aldus genoemd in tegenstelling van *Middelburg*, dat zeer laag gelegen was. De burg is echter door den tijd vernield, en thans nog alleen in het wapen over.

Het is, ten opzichte van hare gelegenheid, eene der gemaklijkste plaatsen van *Zeeland*, hoewel, volgens haren tegenwoordigen toestand, van geen bijzonder belang. Het welige gras, de klaverrijke weiden, en de vette en vruchtbare zaailandten lokten eertijds diegenen derwaarts, welke zich met den akkerbouw en het landleven wilden generen, en hare gelegenheid aan zee, lokte er velen heen, die zich met de visscherij bezig hielden. Deze gedurige aanwas van ingezetenen, bewoog den *Graven van Holland en Zeeland*; om den inwoners dezer plaats met stadsregten en vrijheden te begiften, doch de juiste tijd, wanneer dit geschiedt zij, is onbekend; echter gaat het zeker, dat het reeds meer dan zes honderd jaren geleden is, want in de handvesten, door *Graaf Floris*, aan die van **DOMBURG** gegeven, in het jaar 1223, wordt die plaats eene poorte en de inwoners poorters genaamd. De hooge ouderdom dezer plaats blijkt ook uit de overblijfselen van den tempel der *Godinne NEHALENNIA*, die digt bij **DOMBURG**, aan den voet der duinen, gevonden zijn. De gemaklijkheid dezer plaats was oorzaak, dat er zich velen van elders nederzetten; terwijl anderen er hoven en huizen kochten of bouwden, waarin zij zich des zomers kwamen vermaken, en des winters weder naar elders terugkeerden. Doch *WILLEM, Graaf van Henegouwen, Holland en Zeeland*, zoekende de stad **Don-**

was altijd met blijvende inwoners en burgers te voorzien en te vermenigvuldigen, vond, in het jaar 1336, goed, eene keur te maken, waarbij verboden werd, dat iemand, daar ter plaatse, oenig huis of erf mocht koopen, ten ware hij burger of poorter was, of zulks meende te worden. Gemelde Graaf gaf Domburg, niet lang daarna, tot een leen aan het huis van BONSSKE, waaraan het vele jaren gebleven is.

Men telt er 103 h. en ruim 600 inw., die meest hun bestaan vinden in den landbouw; ook bestaat er eene katoenfabriek.

Het Stadhuis, welks klein torentje een uurwerk bevat, en waarvan de gevel in het jaar 1821 aanmerkelijk vernieuwd is, doet zich zeer goed voor.

De inw., die allen Herv. zijn, maken met die van *Domburg* buiten eene gem. uit, welke tot de klass. van *Middelburg*, ring van *Vere* behoort, en 760 zielen telt. Deze gem. was eerst gecombineerd met *St. Aagtekerke*, zijnde de eerste, dien wij als Leeraar in de gem. van *Domburg-en-St.-Aagtekerke* vermeld vinden, GABRIEL HAPPART of HAPPART, die in het jaar 1595, tot medehelper schijnt gehad te hebben LEONARD MOOIJZAERT of MOJAERT; doch de eerste Predikant, die, nadat *St. Aagtekerke*, in het jaar 1624, van *Domburg* gescheiden was, deze laatste gem. afzonderlijk bediend heeft, is geweest EPHRAÏM WANTE, die eerst de beide gemeenten gecombineerd bediend heeft, en in 1628, als Predikant van *Domburg*, opgevolgd is door PETRUS CLASENIUS. Het beroep geschiedt met medestemming van den Ambachtsheer van *Domburg* binnen.

De kerk, welke vóór de Reformatie aan den H. JOHANNES was toegewijd, is een redelijk groot gebouw. Het orgel, dat in het jaar 1801 door den Heer ADRIAAN CASPARD CORNELIS SLICHER, Raad der stad *Middelburg*, aan deze gem. geschonken werd, is van twee handklavieren en aangehangen pedaal voorzien. De toren, die vrij hoog is, heeft eene spitse naald. In het koor dezer kerk ziet men onderscheidene ruwe steenen afbeeldingen van Heidensche Goden en Godinnen los op den vloer, tegen den zuidermuur geplaatst. Onder deze beelden vindt men voornamelijk, die van de Godin NEHALENNIA, die hij de eerste inwoners van *Zeeland* schijnt te zijn geterd geweest, hoewel men aangaande de beteekenis van dien naam en over het geheel betreffende die Godin weinig zeker narigt heeft. Dewijl zij, in een harer afbeeldingen vertoond wordt, als staande met den eenen voet op de aarde, met den anderen op de voorsteven van een schip, en eene korf, gevuld met allerlei vruchten, in haren schoot of arm houdende, vermoedt men, dat aan deze Godinne, het bestuur over den koophandel en scheepvaart toegeschreven is. Anderen beschouwen haar als eene Zeegodin AMPHITRITE of eene andere, omdat NEPTUNUS hij HOMERUS zich noemt θεος Νηλαιατος, en willen, dat J. M. op de steenen zoude beteekenen *Limbi Magister* (1).

Deze en meer andere gedenkstukken der oudheid, waaronder ook vele steenen, met Latijnsche opschriften voorzien, zijn eerst ontdekt in het begin des jaars 1647 op het strand, buiten de *Domburgsche* duinen; nadat lang aanhoudende noordelijke winden, in December van dat jaar, te voren, die duinen geweldig hadden afgeslagen (2). Men heeft op datzelfde strand, ook gevonden de grond-

(1) Het waren ex voto's van den schipper van eenen kustvaarder.

(2) Men vindt deze beelden en steenen meereindeels beschreven door H. GARGON, in zijne *Wetchevische Arents*, D. I. bl. 133-146.

slagen van een ronden Afgodstempel, waarschijnlijk aan gemelde Godinne NEMALENNIA toegewijd, gelijk ook in 1687 op genoemd strand een geheel kerkhof ontdekt is, vervuld met onderscheidene kisten, waarin lijken lagen enz. Nog zijn aldaar in 1747 meer oostelijk, omtrent een half uur gaans van Domsburg, onder den grond ontdekt verscheidene huizen der oude inwoners van Zeeland, die men voor woningen der oude Gothen heeft aangezien. Zij bestonden uit dikke planken overeind in den grond staande, en hadden de gedaante van een langwerpige vierkant; men vond er ook tonnen, welke tot waterbakken schenen gebruikt geweest te zijn, en wat verder van daar zag men mede eene menigte van doodkisten, naast elkander, van het Oosten naar het Westen geplaatst, die echter meest ingedrukt en gescheut waren, sommige vol aarde en andere met menschenbeenderen van gewone grootte, waarvan nog de overblijfselen te zien zijn. Ook komen daar nog jaarlijks van onder de duinen lijken in kisten te voorschijn. Bindelijk werd in 1817, eene andere begraafplaats ontdekt, waarop men een veertigtal kisten van ongeeneene grootte heeft gezien. Dit kerkhof, van hetwelk de kisten en geraamten meest vergaan waren, lag achter de nu gesloopte buitenplaats Duinvliet (1).

Voorheen plagt te Domsburg eene kapel te staan, waarvan de naam nog bewaard wordt in een huis, dat gebouwd is ter plaatse, waar vroeger de kapel stond. Dit huis ligt besloten in eenen ringmuur, welke eertijds het kerkhof omving, en is thans eene boerderij, die den naam van Bloemendaal draagt. Over deze kapel stond vroeger een Gasthuis, dat welgegoed was en vrijdom had van alle cijnsen; dit gebouw dient thans tot inwoning voor arme lieden.

Ook heeft men te Domsburg eene Rhetorijkamer gehad, die ten blazoen voerde eene matelief en ten zinspreuk: *Bi mate lief*, doch deze is sedert ongeveer eene eeuw reeds te niet gegaan. Het wapenschild, dat ook tot opschrift heeft: *de Domsburgers*, en van 1556 dagteekent, wordt nog op het raadhuis bewaard.

De dorpschool te Domsburg, wordt gemiddeld door een getal van 100 leerlingen bezocht.

Ook is hier, in het jaar 1834, eene zeebadinrigting tot stand gekomen, en daartoe een smaakvol badpaviljoen aangebouwd, waaraan den 28 Maart 1837 de eerste steen gelegd is. Deze inrigting lokt nog meer vreemdelingen dan vroeger, inzonderheid uit Middelburg, derwaarts, hoewel de plaats toch altijd het lievelingsuitspanningsoord der Walchersche stedelingen geweest is; hetwelk door de nu gelegde klinkerweg, van *Serooskerke* naar Domsburg, nog aanmerkelijk toeneemt.

In den onverzoenlijken twist tusschen Vrouwe MARGARETHA VAN BUREN, en haren zoon Graaf WILLEM V, hielden het de meeste Zeeuwsche Edelen en steden met Vrouw MARGARETHA, nitgenomen, die van Middelburg en Domsburg, want MARGARETHA had door brieven, op St. Jansdag des jaars 1551, gegeven, van die van Domsburg 250 oude schilden (862 guld. 80 cents) geëischt, waarvoor zij met eenige gewapende manschappen, haar ten dienste zoude optrekken. Zij weigerde dit niet alleen, maar kwamen zelfs Graaf WILLEM, tegen zijne moeder te hulp. Toen deze echter de slag tusschen Vere en Ar-

(1) Over de bij Domsburg gevonden eenheden leze men het stukje van onzen geleerden mederbeider J. AB UTRECHT DRESELHUIS, getiteld *Oude Godenlor en Hedendaagsehe volksgebruiken medegedeeld in den Zeeuwschen Volksalmanak van het jaar 1837*, bl. 33—37.

nenniden verloren had, verklaarde VROUW MARGARETHA, dat die van Domsburg, goed, bloed en alle hunne vrijheden verloren hadden, omdat zij tegen haar waren opgetrokken, en deed terstond uit Domsburg eenige der geachtste en rijkste ingezetenen oplegten, en te Zierikzee in gijzeling zetten; doch eindelijk, verboden wordende, schold zij hun de misdaad en straffe, bij brieven in het jaar 1351 gegeven, kwijt, mits zij als eene boete zouden opbrengen, 20 pond groote gellen, eene munt tegenwoordig onbekend; en waarvan nergens anders gesproken wordt. Echter hield zij alle de goederen der Heeren van Domsburg aan zich, alsmede van alle de genen, die in den gezegden slag tusschen Vere en Arnemuiden gebleven waren, welke van veel belang en waarde geschat werden.

In het jaar 1358, namen die van Domsburg mede tot Ruwaard van Holland en Zeeland aan, Hertog ALBRECHT VAN BEIJEREN, wegens de krankzinnigheid van zijnen broeder Graaf WILLEM, zoo als blijkt uit brieven te dien einde opgemaakt, waaruit men kan nagaan, dat die plaats toen nevens andere groote steden een bijzonder aanzien had. In het jaar 1424, heeft JAN VAN BEIJEREN, die van Domsburg in alle hunne oude vrijheden en voorregten bevestigd door eenen open brief, gegeven te Middelburg, den 17 Maart des gemelden jaars 1424.

DOMBURG; suikerplant. in *Nederlands-Guiana*, kol. *Suriname*, aan de *Suriname*, ter regter zijde in het opvaren; palende bovenwaarts aan de suikerplant. La Rencontre, benedenwaarts aan de suikerplant. Bortel, 1015 akk. groot; met 150 slaven. Men heeft er eenen suikermolen, welke door water gedreven wordt.

DOMBURG (HOF-TE-), voorm. adell. h., op het eil. *Walcheren*, prov. *Zeeland*, gem. *Domburg-binnen-en-buiten*; Z. W van Domburg tegen dat d. aanpalende.

Het huis, dat nog gedeeltelijk bestaat, is in eene boerenwoning veranderd, en wordt met de daartoe behoorende gronden, bestaande eene oppervlakte van 26 bund 62 v. r. 15 v. ell., thans in eigendom bezeten door Jonkvrouw ELIZABETH JOHANNA SCHORER, woonachtig te Middelburg.

DOMBURG (HUIS-VAN-), voorm. adell. h. te *Middelburg*, prov. *Zeeland*, op de *Grootemarkt*, aldaar gebouwd door de Heeren van Domsburg.

Het is een groot en sterk gebouw, dat vroeger tot een Logement was ingerigt, hetwelk mede dien naam droeg; thans is het een winkel van manufacturen.

DOMBURG-BINNEN, heerl. op het eil. *Walcheren*, prov. *Zeeland*, distr., arr. en kant. *Middelburg*, gem. *Domburg-binnen-en-buiten*; palende N. W. aan de Noordzee, O. aan de heerl. Oostkapelle, Z. O. en Z. aan St. Aagtekerke, W. aan Domburg-buiten.

Zij bevat niets dan het d. Domburg en eenige duinen, men zie dus omtrent de bevolking enz. dat art.

Deze heerl. werd, in het jaar 1452, met alle regten, huten, tollén enz. door FILIPS, Hertog van *Bourgondië*, verkocht aan HENDRIK VAN BORSSELE, Heer van Vere, voor de somme van 12,000 kroonen te lossen na zeventien jaren, dat toen niet is geschied, maar de heerl. werd onder vrouwe MARIA VAN BOURGONDIE, in den jare 1477, aan Heer WOLFAART VAN BORSSELE, nader uitgegeven tot een leen van het graafschap Zeeland voor 5,000 kroonen, die met de voornoemde 12,000 uitmaakten eene som van 17,000 kroonen, waarvoor de brieven verleend zijn, te Dendermonde op den 1 Mei des jaars 1477. Vervolgens is Domsburg, nevens andere

steden en heerlijkheden, aan het Huis van Bourgondië gekomen, door huwelijk van ANNA, oudste dochter van den bovengemelden WOLFAART VAN BORSSELE, met FILIPS VAN BOURGONDIË, Zoon van ANTONIS, bastaard van BOURGONDIË, aan welk huis deze goederen zijn gebleven tot op MAXIMILIAAN VAN BOURGONDIË; waarna zij bij executie verkocht zijn aan FILIPS II, Koning van Spanje. Doch toen de zaken van FILIPS, in deze landen, door den oorlog geheel vervallen waren, is DOMBURG, nevens Vere en Vlissingen, gekocht door WILLEM I, Prins van Oranje, voor de somme van 146,000 gulden, na wiens dood JOHAN CAU, Raadsheer te Middelburg enz., eigenaar van DOMBURG is geworden. Later is deze heerlijkheid in het geslacht van van DISBORCK geweest, dat haar in het midden der vorige eeuw bezat. Thans is de heerl. DOMBURG, een eigendom van den Heer Mr. JOHAN JACOB SLICHER, Lid der Provinciale Staten van Zeeland, woonachtig te Middelburg.

Het wapen dezer heerl., bestaat uit een blaauw veld, beladen met eenen zilveren burgt, en gedekt met eenen gouden kroon.

DOMBURG-BINNEN-EN-BUITEN, gem. op het eil. *Walcheren*, prov. *Zeeland*, distr., arr. en kant. *Middelburg* (1 k. d., 3 m. k., 1 s. d.); palende N. W. aan de Noordzee, O. aan de gem. Oostkapelle, St. Aagtekerke en Melis-en-Marienkerke, Z. aan Zoutelande, Z. W. aan Zoutelande-en-Westkapelle.

Zij bevat de heerl. Domburg-binnen en Domburg-buiten, beslaat eene oppervlakte van 723 bund. 75 v. r. 27 v. ell., telt 120 h., bewoond door 133 huisgez., uitmakende eene bevolking van ongeveer 760 inw., die meest hun bestaan vinden in den landbouw.— Ook is er in deze gem. eene katoenweverij.

De inw., die alle Herv. zijn, maken de gem. van *Domburg* uit. — Er is in deze gem. ééne school.

Vroeger stond onder deze gem. het klooster St.-Jan-ten-Heere, thans tot eene buit. angelegd, Kerkwerf genaamd; terwijl behalve deze, hier ook nog Hasenberg gelegen is, welleer eene buitenpl., thans eene boerderij.

DOMBURG-BUITEN, heerl. op het eil. *Walcheren*, prov. *Zeeland*, distr., arr., en kant. *Middelburg*, gem. *Domburg-binnen-en-buiten*; palende N. aan de Noordzee, O. aan Domburg-binnen, Z. O. aan de heerl. St. Aagtekerke en Meliskerke, Z. aan Meliskerke, St. Janskerke en Poppekerke, W. aan West-Cappelle-buiten.

Deze heerl. bevat noch b., noch geh., en telt 17 h., waaronder de buit. St. Jan-ten-Heere, bewoond door 140 inw., die meest hun bestaan vinden in den landbouw.

Zij wordt tegenwoordig in eigendom bezeten door onderscheidene Ambachtsheeren. — Men heeft er geen school, zoodat de kinderen te *Domburg* school gaan.

DOMELDANGE, Fr. naam van het d. DOMELDINGEN, in de heerl. *Heistorf*, grooth. *Luxemburg*. Zie DOMELDINGEN.

DOMINGO (ST.), verl. houtgrond in *Nederlands-Guiana*, kol. *Suriname*, aan de *Suriname*, ter linkerhand in het opvaren; palende bovenwaarts aan den verl. houtgrond Libaou, benedenwaarts aan den verl. houtgrond La-Constance-en-Nieuw-Hazard; 335 akk. groot. Vroeger heette deze houtgr. KLEIN-AMSTERDAM.

DOMINICKSMUHL, in het Fr. MOULIN-DE-DOMINIQUE, geh. in de heerl. *Beaufort*, grooth. *Luxemburg*, kw. en 4½ u. N. W. van *Grevenmacher*, arr. en 1½ u. W. ten Z. van *Diekirch*, kant. en 2½ u. W. van *Echternach*, gem. *Beaufort*.

DOMINIE, naam, onder welken de katoenplant. **KORTEVRUGD-EN-KLEINSHOVEN**, in *Nederlands-Guiana*, kol. *Suriname*, bij de Negers bekend staat. Zie **KORTEVRUGD-EN-KLEINSHOVEN**.

DOMINIE, naam, welke door de Negers gegeven wordt aan de suikerplant. **KROONBURG**, in *Nederlands-Guiana*, kol. *Suriname*. Zie **KROONBURG**.

DOMINIE, naam, welken de Negers geven aan de koffijplant. **ZORCVLIET**, in *Nederlands-Guiana*, kol. *Suriname*. Zie **ZORCVLIET**.

DOMINIKANER-KLOOSTER of **PREDIKHEEREN-KLOOSTER**, ook wel **JACOBITER-KLOOSTER** genoemd, voorm. kloost. te *Dordrecht*, in de *Vischstraat*.

Dit klooster is in het jaar 1309 gesticht, toen de Dominicanen of Predikheeren van Utrecht herwaarts kwamen. Zij kochten een huis, bij het Beggijnhof, dat in den beginne alleenlijk door twee Monniken werd bewoond. De eene diende voor Kapellaan in de St. Adriaanskerk buiten de stadsmuren, en de andere, als zoodanig in het St. Jacobsgasthuis, de laatste was ook gewoon op de feestdagen van de Allerheiligste Maagd, en in de vier laatste dagen van de Goede week in de hoofdkerk voor het volk te prediken, en was daarenboven de Biechtvader van het Grootte Gasthuis. Opdat deze Predikheeren zouden kunnen bestaan, werd er jaarlijks eens of tweemaal door de geheele stad voor hen eene collecte gedaan. In het jaar 1492, op den 5 December, kochten deze Monniken, een ander huis in de *Vischstraat*, hetwelk zij kort daarna betrokken, waarop dit huis door Schepenen van Dordrecht, van zekere jaarlijksche belasting ontslagen werd. Na het vernietigen der kloosters, schijnt dit huis aan bijzondere personen te zijn verkocht, want het is onder anderen bewoond geworden, door **JOHANNES POLYANDER à KERKHOVEN**, Predikant der Waalsche gemeente te Dordrecht, wiens opvolger **JEAN DE LANGY** het later in eigendom bezeten heeft, en er in 1672 overleden is.

DOMINIKANER-KLOOSTER of **JACOBITER-KLOOSTER**, voorm. kloost. te *Groningen*.

Dit klooster was gesticht door de Predikheeren van Winsum, aan welke **LUDOLF VAN GROENEBERCK**, Praefect of Burggraaf van Groningen, daartoe, in 1308, een ruim erf vereerde, dat voorzien was van onderscheidene gebouwen, en door hem, Burggraaf, in dat zelfde jaar eerst tot dat einde was aangekocht. Dit erf was westelijk achter des Praefecten paleis gelegen. Het klooster werd spoedig daarop gebouwd en het erf met eenen hoogen ringmuur omgeven. Het geheel was bezet, ten N. aan de *Hofstraat*, ten O. aan de straat, nu *Kattenhage* geheeten, ten Z. aan de *Jacobinenstraat*, en ten W. aan de *Ebbingestraat*. Onder het bestuur van den Prior **ARNOLDUS NIJLEN**, die naderhand tot Bisschop van Groningen werd benoemd, en in het jaar 1607 te Brussel overleden is, werd dit aanzienlijke klooster bijna geheel vernieuwd, zijnde daarover vijf jaren, van 1587 tot 1591, getimmerd, en daartoe gebezigd hetgeen er nog bruikbaar was van het, in het jaar 1368 kerkelijk vernietigde en in het Groninger Dominikanerklooster ingelijfde, maar in het jaar 1580 verwoeste en geplunderde, klooster van Winsum, zoo dat de Geschiedschrijver met nadruk zegt, dat er, als het ware, een geheel nieuw klooster werd gebouwd, en dat de kerk, aan de H. H. **Petrus** en **Pavlus** toegewijd, aanzienlijk werd hersteld, en onder anderen van een geheel nieuw dak voorzien (1).

(1) *Historia Episcopatus*, II. 74.

Bij de reductie der stad tot de Unie, in het jaar 1504, werd dit fraaije en ruime klooster, met de overige geestelijke goederen, in beslag genomen, gesaeculariseerd en tot onderscheidene nuttige einden gebruikt. Een gedeelte van het klooster, en wel bepaaldelijk den noordertrans of ommegang, werd in het jaar 1621 aan de armverzorgers ingeruimd, om die voor een ARMEN-KINDERHUIS te mogen bestemmen, doch waartoe zij ook nog een deel van de wester ommegang, tegen het bevel der Gedeputeerden, hebben in bezit genomen. Dit was de oorsprong van het GROENE WEESHUIS. Nader, en wel bij besluit van 29 October 1659, gaven de Staten aan de diakonie het oude tuchthuis, » *t welck nu tot een werckhuis werde gebruikt, opdat daerinne de kinderen, dewelcke tot laste van de Diakonie dezer Stadt wierden onderhouden, des te beter in de kennisse des Heeren, ende in eerlycke ambachten van iongs op wel mochten onderwezen worden,* » en bij besluit van den 20 Januarij 1660, schonken de Staten, vernemende » *dat die behuisinge geheel ruineus waer, en veel geld zou kosten, om tot een Kinderhuis te bequamen, in plaetse van gelt tot opbouw van een Kinderhuis, de Jacobiner kercke ende annexer Plaetse met alle appendentien van dien.* En zoo kreeg het BLAAUWE WEESHUIS, in de Popkenstraat gevestigd, de ruimte, welke nog in het JACOBINER-KLOOSTER open was, zijnde de westertrans, langs de Ebbingestraat, en de kerk, staande aan de zuidzijde, benevens al den open grond. In het jaar 1673 werden deze beide weeshuizen vereenigd, en verkregen toen den naam van het GROENE EN BLAAUWE GEcombineerde DIAKONIE KINDERHUIS.

Een ander gedeelte van de kloostergebouwen, werd gehezigd tot eene KANONGESTEL. Deze was geplaatst in het westelijke gedeelte van de kerk, en is daarin geweest tot in het jaar 1674. Immers uit eene stads resolutie, van den 1 Junij 1674, blijkt, dat de kooper van de kerk in gebreke bleef, » *om het overige stuck van de oude bouwvallige Jacobynder kercke aftebreken en te removeren,* » en dat daarin nog twee » *canon-formen* » aanwezig waren, die naar het provinciaal magazijn moesten worden overgebracht; terwijl uit eene resolutie der Gedeputeerden, van 24 Maart 1674; blijkt, dat » *de Provincie by dese aenhoudende oorloch, sich niet in de staedt bevindt, om de twee slange wyse lange Canonnen, soo in het voorleden Jaer aenbestedet te laten vervoerdigen, behalve, dat, door de instortinge ende ruineusheyt van de Jacobynder kercke, dieelve aldaer doch niet gegoten sullen connen worden; en over zulks last gaf: om alle de materialen, soo van voer als hout, dewelcke, op costen van de provincie, tot vervoerdiging van de voornoemde Canonnen, in het giethuys redes waren geleverd ende gemaackt, in het Provinc. Magasyn te brengen.* »

Op een ander gedeelte van den kloostergrond, vond men een TUKERHUIS, misschien hetzelfde, dat nog in het jaar 1660, onder den naam van het PROVINCIALE WAGERHUIS, en in eenen verkoopbrief, van den 24 Mei 1672, onder den naam van PROVINCIALE SCHUYER, voorkomt. Het stond omtrent het midden van de Jacobijnestraat.

Weder een ander gedeelte werd ingerigt tot een TUCHT- en WERKHUIS. Dit huis werd in het jaar 1612 of 1613, in den smaak en misschien in navolging van dat van Leenwarden, opgerigt en in het kloostergebouw gevestigd. Reeds op den Landsdag van den 18 Mei 1616, klaagden de Staten, dat deze inrigting te kostbaar was en aan de provincie te veel geld kostte, weshalve zij dan ook om die reden, bij staatsbesluit van den 11 December 1625, besloten, om het Tuchthuis met

zijne sp- en dependentien, weder af te schaffen. Het Werkhuis bleef echter, op dezelfde plaats, in het klooster, tot in het jaar 1660, bestaan, als wanneer men het, blijkens het aangehaalde staatsbesluit, van den 29 October 1659 en dat van den 20 Januarij 1660, aan de Diakonie inruimde.

Nog heeft op dezen kloostergrond de nu gesloopte MILITAIRE GEWELDIGER gestaan, van welks opbouwning echter weinige regtstreekse sporen aangetroffen worden. Uit een staatsbesluit, van den 24 Augustus 1596 blijkt, dat er reeds toen een Kapitein-Geweldiger te Groningen bestond, en uit een staatsbesluit van den 18 November 1597, dat aan den Geregts-Scholte, voor het houden van het krijgsregt (1) te zijnen huize, jaarlijks tot huishuur werd toegelegd, een som van 80 guld., doch van eene afzonderlijke plaats, waar, in dien tijd, de gevangenen werden bewaard, is geen aanteekening te vinden. In den Spaanschen tijd, en nog eenige jaren daarna, bestond er, zoo veel is na te gaan, geen afzonderlijk, openbaar gebouw voor gevangene krijgslieden; het komt op geen kaart, in geen overgebleven stuk, voor. Uit onderscheidene afrekeningen der provincie wordt in tegendeel bevonden, dat de gevangene krijgslieden werden bewaard ten huize van den Geweldigen-Provoost. Uit deze rekeningen tevens blijkt, dat in het jaar 1604, toen er te Groningen eene buitengewone zware bezetting van voet- en paardenvolk lag, de Broerenkerk werd gebezigd, om er soldaten in te huisvesten, en het JACOBINKLOOSTER, om er de ruitery met hare paarden te plaatsen, en om er de zieken en gekwetste soldaten te herbergen; maar van eenen Militair-Geweldiger aldaar, en bijzonderlijk van den nu gesloopten vindt men in deze oude rekeningen geene de minste sporen. Men zal het dus daarvoor moeten houden, dat er eerst eenige jaren na de reductie, eene militaire gevangenis op dezen kloostergrond is gebouwd. Deze Militaire-Geweldiger heeft bestaan tot in het najaar 1832, als wanneer zij, krachtens Koninklijk besluit van 8 Maart 1832, no. 95, op afbraak, werd verkocht. Nadat het gebouw geheel gesloopt en weggenomen was, vond men, op den 24 December 1832, een potje van gebakken steen, met een oor, een wijden hals en ronden buik, waarin onderscheidene gouden, zilveren en koperen munten, zoo het scheen omwonden met, of ingepakt in eene blaas, waren gedaan. Het is waarschijnlijk dat deze muntstukken, onder welke er geen zijn van lateren tijd, dan de reductie, mitsdien in den vrijen grond, niet ver van den kloostermuur, en slechts ter diepte van omstreeks vier of vijf palmen, zijn begraven, misschien bij gelegenheid, of omstreeks den tijd van de overgave der stad, in het jaar 1694, en wel door eenen der vertrekkende kloosterlingen, bij wien de hoop op eene terugkomst, in betere tijden, niet geheel werd opgegeven, en die zijnen spaarpenning, liever aan de schoot der zwijgende aarde toevertrouwde, dan die op onveilige wegen mede te nemen. Het is eene toevalligheid, dat bij het leggen van de fondamente van den Geweldiger, schoon niet ver van den verborgen schat geloopten hebbende, deze niet is ontdekt (2). Bij de afbraak van den Ge-

(1) Zie WICHENS, *Tractaat van Reductie*, bl. 268, over het onderscheid tusschen krijgsraad en krijgsregt.

(2) Men zie deze munten beschreven in het berigt van Mr. H. O. FRITZ, geplaatst in de *Provinciale Groninger courants* van 29 Januarij 1833, waaruit wij ook de beschrijving van dit klooster hebben ontleend.

weldiger zag men tevens, in den westelijken hoek, dat het gebouw gesticht was op eene plaats, waar voorheen iets anders moest gebouwd zijn geweest, tot een bijzonder oogmerk ingerigt, want er bevonden zich aldaar onderscheidene kloostersteenen, regtopstaande, met eene kleine ruimte tusschen elken steen, zonder dat men sporen van eenigen kalk, waarmede dezelve zouden aan elkanderen gemetseld zijn, kon ontdekken. Deze steenen rusteden op eenen grooten ijzeren rooster, waaronder de aarde los en modderig was. Ter plaatse, waar de Geweldigere gestaan heeft, ziet men thans eenen ruimen tuin.

DOMINIKANER-KLOOSTER, voorm. kloost. in *Hunsingo*, prov. *Groningen*. Zie *WINSUM*.

DOMINIKANER-KLOOSTER, PREDICAREN-KLOOSTER OF JACOBIJNEN-KLOOSTER, voorm. kloost. te *Leeuwarden*, benoorden de tegenwoordige Groot- of Jacobijner-kerk, die de kapel van het klooster geweest is.

Dit klooster werd, meent men, in 1238, anderen zeggen in 1242 of 1243, welk laatste jaartal het naast aan de waarheid schijnt te komen, door het adellijk geslacht van *CANNINGHA* gesticht. Het verbrandde met een gedeelte der stad in het jaar 1392, en zou eerst in het jaar 1487, ter voriger plaatse weder zijn opgebouwd geworden. Dit komt echter onwaarschijnlijk voor. Het herbouwen zal dus alleen ten opzichte der kerk gelden. In laatstgemeld jaar namelijk, werden de grondslagen van de nog bestaande kerk gelegd; maar daarom kunnen de Kloosterlingen wel bij voortdoring hunne zamenwoning, ofschoon in nederigen staat, toch in stand gehouden hebben.

Voor het overige was dit klooster een uitgestrekt en aanzienlijk, ja zelfs, naar het schijnt, een prachtig gebouw. In het reventer (de eetzaal) daarvan, waren de Staten des lands, in de Saxische tijden en al vroeger, gewoon te vergaderen, wanneer zij te *Leeuwarden* bijeen kwamen. Ook andere plegtige en gewigtige vergaderingen zijn aldaar gehouden geworden. Het strekte nu en dan aan onderscheidene hooge personaadjen tot verblijf. De papieren van staat werden er in langwerpige-ronde spanen dozen zorgvuldig bewaard. De tegenwoordige *KOSTERIJ VAN DE GROOTE KERK* was er een gedeelte van, en de *Muntmuur*-, eigenlijk *Monnikenmuur-straat*, ontleende haren naam van dit gesticht. De kerk, die, zoo als tegenwoordig nog blijkt, voor eene kloosterkerk, een bij uitstek groot en aanzienlijk gebouw was, werd van 1578 tot 1580 door de Hervormden en de Roomsche Katholijken gezamenlijk gebruikt, zoo dat, op de predikdagen der eerstgemelden, de Monniken hun werk ten tien ure des morgens moesten verrigt hebben. De Hervormden predikten er voor het eerst op Woensdag, zijnde toen den 20 Augustus van eerstgemelde jaar. Deze kerk wordt, sedert dat de hoofdkerk van *St. Vitu* vervallen is, de *Groote Kerk* genoemd.

DOMINIKANER KLOOSTER, voorm. Nonnenkloost. te *Leeuwarden*, prov. *Friesland*. Zie *CATHARINA-KLOOSTER (ST.)*.

DOMINIKANER-KLOOSTER, voorm. kloost. te *Luxemburg*.

Het werd in 1292 door *BEATRIX VAN AVESNES*, weduwe van *HENDRIK III*, Graaf van *Luxemburg*, aan den voet van het kasteel, gesticht ter plaatse, waar Graaf *SIEGFRIED*, ongeveer drie eeuwen vroeger, eene kapel gesticht had. Nadat dit klooster, in het beleg van 1543 door de Franschen verwoest was, verkregen de Kloosterbroeders eene erve in de bovenstad, bij de Drieëenigheidskapel. Zij verkochten, in het jaar 1628, een gebouw van hun convent, dat in het jaar 1894 door den bliksem zeer beschadigd was geworden, aan eene vereeniging van

Geestelijke zusters, en vestigden zich bij de kerk van St. Michel. Dit klooster werd in het jaar 1798 opgeheven. Ter plaatse van den kloostertuin, welke nog heden onder den naam van Dominikanergarten bekend is, stond het oude kasteel van Luxemburg, dat in 965 door Graaf SUGFRID bevestigd is, en in het jaar 1541, op last van Keizer KARL V, is afgebroken. Onder de bewoners van dit klooster, welke zich beroemd hebben gemaakt, telt men JOHANN PICHARD, Doctor van de Universiteit te Parijs en daarna Bisschop van Regensburg, waartoe hij, op aanbeveling van Keizer HENDRIK III, was verheven; hij † in het jaar 1520, benevens JOHANN RUSSI, die omstreeks het jaar 1319 bloeide, en zich als een uitstekend Wijsgeer en Godgeleerde deed kennen.

DOMINIKANER-KLOOSTER, voorm. kloost. te *Maastricht*, aan de *Groote straat*.

Het was in het jaar 1250 gesticht. De Kloosterlingen waren zeer talrijk, en stonden onder eenen Prior, die alle drie jaren veranderd werd, zij maakten bijzonder hun werk van het prediken in de omliggende dorpen, zoowel als binnen de stad, alsmede van het zogenaamde controvers-prediken, tegen de Hervormden. Hunne bibliotheek was de grootste en best voorziene onder alle, die men in de Maastrichtsche kloosters aantrof.

De kerk, die groot en fraai was, en veel toevloed van volk had, te meer dewijl zij in het midden der stad lag, was aan de Apostelen PAVLUS en PAULUS toegewijd. Aan deze kerk was het bekende broederschap van den Rozenkrans verknocht, welks tweede eeuwfeest in 1771, daarin met groote plegtigheid gevierd werd, zijnde de kerk toen met velerlei versierselen opgepronkt. Ten aanzien van dit klooster vindt men aangeteekend, dat aldaar, in het jaar 1350, een algemeen kapittel der orde werd gehouden, en in het jaar 1486, in de kerk, het lijk van den befaamden WILLEM DE LA MARCK, bekend onder den naam van *le sanglier des Ardennes* (het wilde zwijn der Ardennen), werd ter aarde besteld (1). Verder draagt deze stichting roem op haar medelid, FRANCISCUS ROMAIN van Gent, aan wiens vernuft Maastricht hare fraaije brug over de Maas te danken heeft. Hij was later de bouwmeester van de *Pont Neuf* te Parijs, en werd daarvoor tot Architect des Konings en Inspecteur-Generaal der bruggen en wegen verheven.

Dit klooster is in het jaar 1794 opgeheven, wordende de voormalige kerk thans bezigd tot een STADS CONSTRUCTIEKASAZIJN; terwijl het klooster, sedert het jaar 1804, ten dienste van het STEDELIJK ATRIUM is in bezit genomen.

DOMINIKANER-KLOOSTER of **PREDIKHEEREN-KLOOSTER**, ook wel **JACOBITES-KLOOSTER**, voorm. kloost. te *Utrecht*, in de *Jacobijnenstraat*.

Op verzoek van ALBERTUS, Leeraar der Dominikanerorde en Bisschop van Regensburg, schonk de Roomsche Koning WILLEM den Predikheeren eene plaats, te Utrecht, tot het bouwen van een klooster, waaraan hij daarenboven groote onkosten besteedde, en veel geld voorschoot. Van deze Monniken heeft de Jacobijnenstraat haren naam behouden. Het klooster was fraai gebouwd, maar in den nacht voor St. Odulphusdag van het jaar 1372 is het niet weinig door den brand beschadigd. Hunne orde heeft te Utrecht gebleeid tot het jaar 1579,

(1) Men herinnere zich, dat deze weelzichte Edale, door den haat van JAN VAN HOORN, Bisschop van Luik, te Maastricht op de Vrijthof, door beelshanden, het leven verloor.

wanneer zij, omdat zij gelegenheid tot een sproer schoon te hebben gegeven, uit de stad gezet en verdreven is, doch aan zeven afgeleefde Monniken, aan den Prior, en aan de burgerkinderen, werd verlof gegeven, om in de stad te blijven,mits dat zij wereldsche kleeders zouden dragen. Naderhand is het geheele klooster, almede de kerk afgebroken, en de plaats verkocht om er burgerhuizen op te timmeren.

DOMINIKANER-KLOOSTER of **PREDIKHEEREN-KLOOSTER**, ook wel **JACOBITER-KLOOSTER**, door de wandeling **TEN BAKERS** genoemd, voorn. kloost. te **Zwolle**.

Dit klooster was gesticht in het jaar 1463, door **ALANUS DE RUPÉ**, die, in het jaar 1478, op den geboortendag van de **H. Maagd MARIA**, hier gestorven en begraven is. De Dominikanermonniken hadden zich nauwelijks hier nedergeset, of zij kregen groote verschillen met den Pastoor van de St. Michielskerk en het kapittel van Deventer. Maar **DAVID VAN BEUNINGH**, de vijf en vijftigste Bisschop van Utrecht, aan wien de geheele zaak overgelaten was, heeft deze geschillen, den 1 Junij 1469, toen **Water ENGELBERT MESSINKER** het bewind over het nieuwe klooster had, onder zekere voorwaarden, beslist.

Dit klooster werd nog eenen geruimen tijd, nadat het reeds vernietigd was, in het testament van zeker **ENGELBERT WYERS** bedacht. Deze **WYERS**, die te Zwolle geboren was, over den zwaren last des huwelijks verdrietig geworden zijnde, had zich in het Predikheerenklooster te Antwerpen begeven, doch niet zonder toestemming zijner vrouw, die te Sittard, in het tegenwoordig hert. Limburg, waar zij Overste der Dominikaner Nonnen was, overleden is. **WYERS** in het klooster te Antwerpen zijnde, en zijn Vaderland niet vergeten hebbende, begeerde, dat het klooster te Zwolle, wanneer het eenmaal wederom door de nazaten van den **H. DOMINICUS** bezeten en bewoond mogt worden, een gedeelte van zijne goederen zoude bezitten.

Zijn testament, dat den 16 December 1629 in de Nederduitsche taal geschreven en, na zijnen dood, den 21 November 1631, door de Monniken aangenomen is, luidt aldus: » Noch geve ik het voornoemde » klooster van Antwerpen (te weten der Predikheeren), alsdanige meubelen als ik daarin gebracht hebbe, uitgenomen een groot groen » koffer met witte banden, en alle hetgene daarin bevonden wert, » sal hebben dat Predikheerenklooster tot Zwolle, genoemd dat Broer » renklooster. Noch geve ik 't klooster van de Predikheeren van Zwolle » in gereeden gelden 9000 gulden, den gulden 20 st., welke voorge » noemde Penn. sullen belegt worden, nu ende ten eenwigen dage tot » onderhoud van 't klooster tot Zwolle, tot de Tafel om daar van te » mogen leven: ende dat ook niemand en sal mogen, de Penn. te niete » doen, nu ende ter eenwige dage, dan sullen altijd blijven tot onderhout van 't klooster als boven genoemd. — Ende dit sal 't klooster van Zwolle genieten, als wij daar openbaar ende vrij moogen » wonen, alwaer 't met twee Paters: ende alwaer 't dat zij mosten » gaen in 't wereltlijk habijt, om eenige reeden, dat zij in haer geestelijke habijt niet en mochten gaen. Noch geve ik, een 't voornoemde » klooster van Zwolle, alsdanige ornamenten als ik daer gelaten hebbe, » die mij toekomen, etc." Wat er van de uitvoering van dit testament geworden zij, kan men met geen zekerheid bepalen; uit de woorden van **LINDENBOAN** (1), die dit vermeldt, schijnt men te moeten opmaken, dat de Predikheeren van Zwolle het geld ontvangen hebben.

(1) *Historia Episcopatus Downensium*, pag. 306.

DOMINIQUE (MOULIN-DE-), Fransche naam van het geh. **DOMINICKSWEEL**, in de heert. *Beaufort*, gooth. *Luxemburg*. Zie **DOMINICKSWEEL**.

DOMMEL, riv. in de prov. *Noord-Brabant*, in oorkonden van de achtste eeuw de *DUTHEMALA* genoemd (1).

Deze riv. neemt haren oorsprong boven het stadje Peer in de uitgestrekte moerassen en vennen van de Donderslagse heide, in Belgisch Limburg, komt ten Z. van het dorpje Schaft in de prov. *Noord-Brabant*, vloeit voorts met eenen noordwaartschen loop langs Schaft, Valkenswaard, Dommelen, Waalre, Gestel, Stratum, Eindhoven, Woensel, Eckart, Neder-Wetten, Son en Breugel, neemt, een weinig beneden dit laatste d. eens westelijke rigting aan; vliet van daar, langs St. Oedenrode en Liempde, naar Bortel, van waar zij met eené noordoostelijke strekking, langs Gemonde, naar St. Michiels-Gestel stroomt; terwijl zij hier eenen noordwestelijken loop aanneemt en met dezeh naar Vucht schiet, van waar zij noordwaarts naar 's Hertogenbosch, en door eene waterpoort, de Grootte Hekel genaamd, in die stad loopt, om zich daar met de Aa te vereenigen en alsoo de Dieze te vormen, welke bij Crevedoer in de Maas valt.

De **DOMMEL** neemt in haren loop onderscheidene andere beeken en rivieren op, welke haar van uur tot uur vergrooten, zoo ontvangt zij beneden Valkenswaard, dicht bij Waalre, ter linkerzijde de Keerschop; bij Eindhoven, ter rechterzijde, de Tongelreep; een weinig verder beneden die stad, ter linkerzijde, de Gender; een weinig beneden Eckart, ter rechterzijde, de Rul of Kleine Dommel; bij Bortel ter linkerzijde de Ley; en bij Herlaar, aan die zelfde zijde, de Run; zonder nu nog eene menigte kleinere beeken en waterlooopen te vermelden, die deze riv. in haren loop opneemt. De **Dommel** vloeit voorbij onderscheidene plaatsen, die misschien hare rijkdom, fraaiheid en welvaart, aan die rivier of aan de vruchtbare laagte, door welke zij heen slingert, verschuldigd zijn, onder welke men bijzonder kan opnoemen: Valkenswaard, Eindhoven, St. Oedenrode, Michielsgestel en Vucht.

De molens, welke op den **DOMMEL** gevonden worden, zijn twaalf in getal. De hoogte, tot welke het water opgeschut wordt, benevens de plaatsen alwaar die molens liggen, zijn: te Venbergen, onder Valkenswaard, $3\frac{1}{2}$ v.; te Dommelen, 3 v.; $\frac{1}{2}$ u. lager, aan de Boonermolen, $2\frac{1}{2}$ v.; te Waalre, $3\frac{1}{2}$ v.; aan de Gennepermolen, $\frac{1}{2}$ u. boven Eindhoven, 3 v.; te Stratum, $3\frac{1}{2}$ v.; te Woensel, $3\frac{1}{2}$ v.; bij Hooydunk, onder Neder-Wetten, $4\frac{1}{2}$ v.; te Wolfswinkel, $5\frac{1}{2}$ v.; te St. Oedenrode, $5\frac{1}{2}$ v.; te Casteren, $3\frac{1}{2}$ v., en te Bortel, $5\frac{1}{2}$ v.

Er zijn weinige rivieren, welke zich in zoo vele kromten en bogten wenden, als deze, op sommige plaatsen keert zij geheel terug, en schijnt zich weder naar haren oorsprong heen te wenden; zeer schielijk wendt zij zich weder om, en zet haren loop al kronkelende voort. Deze kronkelingen veroorzaken, dat men $2\frac{1}{2}$ u. noodig heeft, om van Schaft naar 's Hertogenbosch te gaan, wanneer men haren loop volgt, terwijl die afstand anders nauwelijks 9 u. gaans is.

De diepte van het rivierte is ongelijk. Even als op alle kleine rivieren heeft ook hier plaats, dat er op hoeken van aanstoot kolken van eene zeer groote diepte, en daar, waar de loop eenigzins regtuit gaat, ondiepe vlakten worden gevonden, die het, benevens de menigvuldige omwegen en kronkelingen, behalve de afschuttingen voor de molens, tot

(1) Zie W. C. ACKERDIX, *Nota oer de rivier de Dommel, het geschiedkundige betreffende*, geplaat in de *Letteroefeningen* voor 1800, D. II, bl. 231-234.

de bevaarbaarheid ongeschikt maken. Van Bortel af tot 's Hertogenbosch toe, is de DOMMEL, wegens de diepte en breedte, die ze daar heeft, wel bevaarbaar, doch wegens de groote omwegen en gebrek aan een bekwaam trekpad langs den oever, daartoe ten uiterste moeilijk en bijna ongeschikt; om welke reden men ook bespeurt, dat er niet dan in den uitersten nood gebruik van gemaakt wordt. Men mag wel veronderstellen, dat de DOMMEL, zelfs van St. Oedenrode af, bevaarbaar zoude zijn, indien de afschutting te Bortel zulks niet belette; om welke reden men, in het begin dezer eeuw, heeft voorgeslagen te Bortel eene schutsluis te leggen.

Het verval dezer rivier door den Luitenant-Kolonel (later Luitenant-Generaal) КРАЙНОВЪ, in het jaar 1800, waargenomen, werd bevonden, tusschen het bovenwater of de pegel van den Stratumnschen molen, te Eindhoven, en den bovenkant van den steenen beer te 's Hertogenbosch, op het peil nul aldaar, zijnde eene lengte van 6 u., 37 v. 0 d., 5½ lijn. Het gewone zomerpeil te 's Hertogenbosch 4 v. 4 d. onder nul gesteld zijnde, dan blijkt het verval, hetgeen hier eigenlijk in aanmerking komt, te zijn 41 v. 4 d. 5½ lijn. Hoogerop is dit verval, zoo ver men weet, nog niet waargenomen, maar als men na gaat, dat op eenen afstand van naauwelijks 2½ u. de rivier vijf malen opgeschut wordt, kan men daaruit wel opmaken, dat het verval boven Eindhoven zeer groot, althans grooter dan beneden die plaats, zijn moet.

De groote straatweg van 's Hertogenbosch op Luik en Maastricht, gaat op Nederlands grondgebied vier malen over den DOMMEL; als: bij Bortel twee malen over houten bruggen, die eene vrij groote lengte hebben; te Eindhoven mede over eene houten brug, en bij Valkenswaard, over eene steenen brug met twee bogen; ieder wijd 12 v. tusschen de regtstandsmuren.

Men had reeds voorlang een plan beraamd, om de DOMMEL van Schaft af bevaarbaar te maken, en men heeft dit plan, bij de staatsregeling der Bataafsche Republiek, in het jaar 1798 reeds aangegenomen, doch dit was in het vergeetboek geraakt, toen men het onder Koning Lodewijk weder ter sprake bragt, en deswege werd destijds door de Landmeters H. VERREES en F. BRUIERINCK, een verslag bij het bestuur ingediend (1), waaruit wij het volgende overnemen:

» In het bevaarbaar maken van dese rivier, van 's Hertogenbosch af tot » aan het Nieuwe Noorderkanaal toe, kan, naar de meening van de » ondergeteekenden, gehouden worden eene physique mogelijkheid te » bestaan."

» Er zijn, naar hunne meening, twee oogpunten, waaruit deze be- » vaarbaarmaking te beschouwen is, te weten: een oeconomisch en » een commercieel; met betrekking tot het eerste, zoude de bedoe- » ling daarvan eeniglijk ten nutte van den akkerbouw en fabrieken en » binnenlandschen handel, moeten betrokken worden; met betrek- » king tot het tweede, zoude die zich wijder uit, ook tot den bin- » nenlandschen handel met Frankrijk, behooren uit te strekken."

» In het eerste geval zal eene bevaarbaarmaking der rivier zelve » door eenige afsnijdingen der voornaamste bogten en kronkelende om-

(1) Dit verslag, waarvan wij een afschrift bezitten, is getiteld: *Verhandeling over de Physique toestand van een gedeelte van het departement Brabant volgens eene inspectie door de Landmeters H. VERREES en F. BRUIERINCK in Herfstmaand 1809 en bevat onderscheidene bijzonderheden omtrent den toestand der rivieren van dit gedeelte onzes Vaderlands, welke men elders te vergeefs zal zoeken.*

» wegen, het aanleggen van behoorlijke trekwegen langs de boorden,
 » het opschutten door middel van ligte houten schutsluizen, met de
 » noodige water ophoudende of afkeerende dammen, ontlachtsluizen voor
 » het overtollige water te graven, tot ontlasting der binnenlanden, aan
 » het voorgestelde oogmerk beantwoorden. De bevaarbaar gemaakte
 » rivier zal hare verminderde breedte en zelfs diepte, naar gelang
 » van haar natuurlijk minder wordend vermogen, behouden, dus van
 » distantie tot distantie kleiner worden, waarnaar zich de ingezetenen
 » in het gebruik zullen hebben te schikken, door vaartuigen daarop
 » aan te leggen, en zelfs zich, in tijden van droogte, waarin gebrek aan
 » water de bevaarbaarheid onmogelijk maakt, moeten getroosten.”

» Maar in het tweede geval zal niet dan een eigenlijk gezegd kanaal
 » naal aan het oogmerk beantwoorden, hetgeen de Maas met het Noor-
 » derkanaal vereenigen zoude. Een kanaal, zooveel mogelijk regt,
 » overal even wijd en diep, geheel van den loop der rivier afgeschei-
 » den, en op zich zelve in verscheidene stilstaande bassins afgedeeld,
 » waarvan het benedenste met de Maas, en het bovenste met het
 » Nieuwe Fransche kanaal vereenigd, de communicatie van deze boven-
 » wateren open zet. Een kanaal, hoedanig men thans aangelegd vindt
 » in het meer gemelde Noorderkanaal, en hoedanig gevonden wordt
 » in het keurig uitgewerkte plan van den Heer Luitenant-Kolonel KRAI-
 » JENORFF, welk plan in het door de ondergeteekenden te maken project
 » tot over de grenzen toe zoude kunnen achttervolgd worden, waar-
 » toe de ondergeteekenden reeds order gesteld hebben, dat die situatie
 » worden opgemeten en gekarteerd, doch waarbij zij, om de opne-
 » ming op het Fransche grondgebied door te zetten, het noodige con-
 » sent verzoeken. Tot welk plan, in den jare 1803, aan het Staatsbe-
 » wind der Bataafsche Republiek, met alle de daarbij behorende bij-
 » lagen overgegeven, zij zich refereren, nogthans met deze aanmerking,
 » dat het niet van dien aard zijnde, dat het geene veranderingen in
 » de uitvoering des werks of bekorting zoude gedoogen, zij de noodige
 » vrijheid eerbiedig uitbedingen, om er zich naar hunne meening en
 » gevoelens van te mogen bedienen.”

Van deze beide voorstellen, destijds zonder gevolg gebleven, schijnt
 echter het laatste, in 1822, de graving van de tegenwoordige Zuid-
 willemsvaart (zie dat art.) ten gevolge te hebben gehad.

Men vangt in den **Downel**: snoek, baars, voorn, post, paling en karper.

DOMMEL (DEPARTEMENT VAN DEN), volgens de staatsregeling
 van 23 April 1798, het zevende departement der *Bataafsche Republiek*.

Het paalde N. aan de Merwede en de Waal, die het van het depart.
 van den Rijn scheidde, O. aan het hert. Cleve, aan de Maas, die het
 van het hertogd. Gulik scheidde en aan de Fransche Republiek, Z. en
 Z. W. mede aan de Fransche Republiek en W. aan het depart. van
 de Schelde en Maas.

Het was verdeeld in 7 ringen, welke tot hoofdplaatsen hadden: de
 eerste ring 's Hertogenbosch; de tweede Heusden; de derde Til-
 burg; de vierde Eindhoven; de vijfde Helmond; de zesde Nij-
 megen telde ongeveer 222,000 inw. en besloeg nagenoeg de tegenwoor-
 dige arr. 's Hertogenbosch en Eindhoven van de prov. *Noord-
 Brabant*, en de kant. Bommel, Druten en Nijmegen van de
 prov. *Gelderland*.

DOMMEL (KLEINE), riv., prov. *Noord-Brabant*. Zie Riv.

DOMMELDINGEN, beek, grooth. *Luxemburg*, die in het *Grunwald*
 ontspringt en na eenen korten zuidelijken loop, een weinig bezuiden
 het geh. Dommeldingen, in de *Alsette* valt.

DOMMELDINGEN, in het Fr. **DOMMELANGES** of **DOMMELANGES**, geh. in de heerl. *Heisterf*, grootl. *Luxemburg*, arr., kant. en $\frac{1}{2}$ u. N. W. van *Luxemburg*, gem. en $\frac{1}{2}$ u. O. van *Esch*, aan de Alzette en den Westelijken zoom van het Grunwald; in een zeer klein, door hooge bergen beklemd, dal. Er is een kasteel en een ijzerwerk.

DOMMELDINGEN (KASTEEL-VAN-), kast. in de heerl. *Heisterf*, grootl. *Luxemburg*, arr., kant., gem. en $\frac{1}{2}$ u. O. van *Esch*, in het geh. Dommeldingen; behoorende met het daarbij gelogen ijzerwerk aan den Heer COLLAAT.

DOMMELEN, gem. in de *Meijerij van 's Hertogenbosch*, kw. *Kempenland*, prov. *Noord-Brabant*, *Derde* distr., arr. en kant. *Eindhoven*, (5 k. d., 30 m. k., 5 s. d.); palende N. en O. aan den Dommel, die deze gem. van Waalre en Valkenswaard scheidt, Z. aan de gem. Borkel-en-Schaft, W. aan de Keerschop, waardoor zij van de gem. Westerhoven en Riethoven gescheiden wordt.

Deze gem. ligt tusschen de riv. de Keerschop en de Dommel, die haar de gedaante geven van eenen Driehoek, welke van twee zijde door water is ingesloten. Zij bevat het dorpje Dommelen, het geh. Leemskuilen en een gedeelte van het geh. Keerschop. Zij beslaat eene oppervlakte van 758 bund. Men telt er 58 h., bewoond door 66 huisgez., uitmakende eene bevolking van 330 inw., die meest hun bestaan vinden in den landbouw. De grond is in deze gem. tamelijk goed, en levert rogge, boekweit en haver op, ook zijn er eenige goede weilanden langs den Dommel.

Er zijn in deze gem. twee water-korenmolens, van welke de eene te Dommelen zelf, door den Dommel en de andere te Keerschop, door de Keerschop gedreven wordt. Tegen over den eersten staat, op het grondgebied van Valkenswaard, een water-olie- en volmolen, die zoo gebouwd is, dat hij met die te Dommelen slechts eenen molen schijnt uit te maken.

De inw., die op één na allen R. K. zijn, maken eene par. uit, welke tot het apost. vic. gener. van 's Hertogenbosch, dek. van *Eindhoven*, behoort, en door eenen Pastoor bediend wordt. Het schijnt, dat de inw. vroeger in het kerkelijke aan den Pastoor van Bergeyk onderhoorig waren. Wanneer **DOMMELER** echter, tot eene par. verheven is wordt nergens vermeld, waarschijnlijk is **MATHEUS JANNENS**, die in het *Meijerij'sch Memoriboek* (1), op het jaar 1609, als Pastoor vermeld wordt, de eerste gewest, die hier als Pastoor heeft dienst gedaan.

De enkele Herv., die hier woont, behoort tot de gem. *Valkenswaard-Dommelen-Waalre-en-Aalst*.

Men heeft in deze gem. ééne school. — Ook plagt hier voor de Hervorming een nonnenklooster te staan, Agnietendaal genaamd. Zie dat woord.

DOMMELER, werd aan **HUIBERT VAN DER CLUSEN**, Heer van *Waalre-en-Valkenswaard*, als eene heerl. verpand, doch in het jaar 1658, weder ingelost.

Het d. **DOMMELER**, ligt 2 u. Z. W. van *Eindhoven*, $\frac{1}{2}$ u. W. van *Valkenswaard*, aan den Dommel, waarvan het zijnen naam ontleent.

Men heeft er een gemeentehuis, en eene R. K. kerk. Deze laatste, aan den H. **MARTINUS** toegewijd, is de gewezen kapel van het voorm. klooster, welke, in het jaar 1821, zeer net tot eene parochiekerk is

(1) *Zie Katholijk Meijerij'sch Memoriboek*, bl. 279.

in gereedheid gebragt, zoo als het volgende jaarvera, dat met groote letters voor het zangkoor staat, aanduidt;

SANCTVS SANCTVS SANCTVS DOMINVS

Zij staat op eenigen afstand noordwaarts van het d. en heeft midden op het dak een klein spits torentje, dat van eene kleine klok voornemen is. Naast de kerk, op het kerkhof, staat een klokkenhuis en eene school.

Er bestaat te DOMMELN ook een gild of Broederschap van het Allerheiligste Sacrament, door NICOLAAS MASIUS, den vierden Bisschop van 's Hertogenbosch, in het jaar 1623, bevestigd, van hetwelk ieder, hetzij gehuwd of ongehuwd, lid kan worden. Om de drie jaren wordt er door de broeders naar den vogel geschoten. De Broeders en Zusters worden door het gild begraven.

DOMMELN is de geboortepl. van den Godgeleerde en Taalkundige SIMON VERREPT, hij de geleerden, meer onder den naam van VERPAEUS bekend, en naar zijne geboortepl. ook wel eens DOMMELANUS genoemd. Hij was geboren in of omtrent het jaar 1522 en † den 10 November 1598, als Kanunnik der St. Janskerk en Bestuurder der scholen te 's Hertogenbosch, na onderscheidene, zoo godgeleerde als letterkundige schriften, te hebben in het licht gezonden.

De inw. van DOMMELN ontvingen, in het jaar 1599, een bezoek van de Spanjaarden, die hun met geweld veel gelds aspersten.

DOMMELRODE, voorm. kast. in de Meijerij van 's Hertogenbosch, kw. Peelland, prov. Noord-Brabant, Eerste distr., arr. en $3\frac{1}{2}$ Z. Z. O. van 's Hertogenbosch, kant. en $1\frac{1}{2}$ u. Z. W. van Veghel, gem. en $\frac{3}{8}$ min. Z. van St. Oedenrode.

Op dit kast., hetwelk, met de daartoe behoorende gronden, eene oppervlakte besloeg van 4 bund. 96 v. r. 15 v. ell., heeft zich in het jaar 1818 eene vereeniging van vrouwen neergezet, welke thans, ten getale van 26, nog aldaar woonachtig zijn, en door het geven van onderwijs in de Nederduitsche en Fransche talen, mitsgaders in allerhande vrouwelijke handwerken, de noodige middelen van bestaan vinden. In het jaar 1834 is daarbij eene kapel of kerkje voor de bewoneressen gebouwd.

DOMMELSVOORT, geh. in het Nederaamt van het Land van Cuyk, prov. Noord-Brabant, arr. en 8 u. O. van 's Hertogenbosch, kant. en $1\frac{1}{2}$ u. Z. Z. O. van Grave, dist. en $2\frac{1}{2}$ u. N. ten W. van Baxmeer, gem. en $\frac{1}{2}$ u. N. van Beers.

DOMMOEGOE, berg in Oost-Indië, op den noordelijksten arm van het Sundasche eil. Celebes, nabij het kon. Boelan; eene der takken van de rivier van Boelan ontspruit uit dezen berg.

DOMON of DOMOK, ook wel eens onder den naam van DAMKONG voorkomende, gebergte in Oost-Indië, op het Sundasche eil. Java, resid. Bezoeki.

DOMON of DOMOK, kasp. in Oost-Indië, op het Sundasche eil. Java, aan de Straat van Madoera, resid. Bezoeki.

DOMPASSIE, d. in Afrika, in Opper-Guinea, aan de Goudkust, in het kon. Assiantie; 10 m. Z. van Coumassie; voorheen was het eene bloeiende stad. De omstreken zijn zeer vruchtbaar.

DOMPO of DOMPO, kon. in Oost-Indië, op het eil. Sumbawa, tot de Zuidwestereilanden van Banda behoorende, W. van Bima, O. van Tambora.

De Radja van dit kon., die weleer een bondgenoot van de Oostindische Compagnie was, is thans aan den Vorst van Sumbawa ondera.

worpen. Het land is vruchtbaar en wel bebouwd, en levert djatie-hout, was, zwavel, sappanhout, buffelvet en een weinig rijst op, en men zamelt er stofgoud. Ook wil men, dat er in de nabijheid eene parelbank zijn zoude.

Bij de uitbarsting van de Tamboro, in April 1815, heeft dit rijk bijzonder veel geleden; zijnde het land zoodanig verwoest, dat de inw. zich met de kruinen der palmboomen en met de stammen der papaja- en pisangboomen moesten voeden.

DOMPROOSTENKREGT, heerl. in het *Nederkwartier* der prov. *Utrecht*, arr., kant. en gem. *Utrecht*; beslaande eene oppervlakte van ongeveer 40 bund.

DOMPELAAAR, voorm. riddermatige hofst. in het *Oberkwartier* der prov. *Utrecht*. Zie **DONSELAAAR**.

DONAAS (FORT-VAN-ST.-), voorm. fort, op den dijk, tusschen de Zoute en de Brugschevaart, op 20 min. afstands van *Sluis in Vlaanderen*, door de Spanjaarden in 1605 aangelegd, om Sluis te benaauwen. Toen de Franschen in het jaar 1702 genoodzaakt werden deze sterkte te verlaten, werd zij door **MENNO**, Baron van **COEKHOORN** aanmerkelijk verbeterd. Bij het barrièretractaat van 1715 geraakte het aan de Vereenigde Nederlanden, maar in den keizerlijken oorlog werd het door de Oostenrijkers genomen en bij den vrede aan hen afgestaan. Bij het graven der vaart van Sluis op Brugge, in 1818, is dit geheele fort omgedolven en verdwenen.

De plaats, waar het lag, behoort thans tot België, en het zou dus hier niet genoemd zijn geworden, indien het niet in verschillende tractaten, waarbij de grensscheiding van ons Vaderland bepaald werd, als vast punt tot bepaling der lijnen van scheiding genoemd werd.

DONAN, riv. in *Oost-Indië*, op het *Sundusche* eil. *Java*, resid. *Banjoemas*.

Er is, in het jaar 1836, tusschen deze riv. en de Serayoe, een vereenigingskanaal gegraven, ten einde de binnenlandsche vaart en tevens de rijstcultuur te bevorderen.

DONCK (DEN-), geh. in den *Ablasserwaard*, prov. *Zuid-Holland*. Zie **DONK (DEN-)**.

DONCK (HUIS-TEN-), adell. h. in den *Riederwaard*, prov. *Zuid-Holland*, arr. en 2½ u. N. W. van *Dordrecht*, kant., gem. en ¼ u. N. N. W. van *Ridderkerk*.

Het is eertijds gebouwd door die van het geslacht van **DONCK**, en had toen vier torens, naderhand is het gekomen aan het geslacht van **PERSYN**, terwijl dit het bezat, is het, in het jaar 1575, door eenige Spanjaarden, die zich destijds bij Crimpen op de Lek verschanst hadden, ingenomen, afgebrand en vernield; doch in het jaar 1616 is het weder opgebouwd door **FRANS VAN DER DUIJN**, als gehuwd hebbende **ARNOLDINA BROUWER**, in wier geslacht het na dat van **PERSYN** was overgegaan. In het jaar 1746, heeft de toenmalige eigenaar **Mr. OTTO GROENINX VAN ZOELLEN**, Burgemeester en Raad in de Vroedschap der stad Rotterdam, dat huis weder laten afbreken, en op den grond daarvan een deftig vierkant gebouw doen optrekken, hetgeen thans nog bestaat, en met de daartoe behoorende gronden, in eigendom bezeten wordt door **Jonkheer Mr. OTTO PAULUS BARON GROENINX VAN ZOELLEN**, Heer van *Ridderkerk*, beschreven in de *Ridderschap van Holland*, een afstammeling van bovengemelden **Mr. OTTO GROENINX VAN ZOELLEN**. De oppervlakte van de besloten plaats, bij het huis, beslaat eene nitgestrektheid van meer dan 50 bund.

Het door den Hoogen Raad van Adel gelegaliseerde wapen van het *Huis-Ten-Donck* bestaat uit een schild van zilver, beladen met eenen rookam en bestrooid met tranen, alles van sabel (zwart).

DONCOLS of **DONKOLS**, geh. in het balj. van *Bastogne*, grooth. *Luxemburg*, kw., arr. en 6 u. W. N. W. van *Dickirch*, kant. en $1\frac{1}{4}$ u. W. van *Wilz*, gem. en 1 u. W. van *Winseler*, tegen de helling eener beschrijke hoogte, in eene kleine schilderachtige valci, die door eene beek besproeid wordt. Langs dit gehucht loopt de nieuwe, in 1840 voltooide, straatweg van *Bastogne* naar *Ettalbruck*. De ingezetenen behooren kerkelijk tot *Berlé*.

DONDO, kaap en voorm. d. in *Oost-Indië*, op het *Sundasche* eil. *Celebes*. Zie **DONDO**.

DONDELANGE, Fransche naam van het geh. *Dondelingen*, in de heerl. *Holenfels*, grooth. *Luxemburg*. Zie **DONDELINGEN**.

DONDELINGEN, beek in het grooth. *Luxemburg*, die in het geh. *Dondelingen* ontspringt, en, een weinig boven *Assemburg*, in de *Eischen* valt.

DONDELINGEN, in het Fr. **DONDELANGE**, geh. in de heerl. *Holenfels*, grooth. *Luxemburg*, kw., arr., kant. en 2 u. N. W. van *Luxemburg*, gem. en $\frac{1}{4}$ u. N. van *Kehlen*.

DONDERADE, naam, onder welken op sommige kaarten het geh. **DAENRAEDT**, in het *Land van Valkenburg*, prov. *Limburg*, voorkomt. Zie **DAENRAEDT**.

DONDERBERG, berg in *Oost-Indië*, op het *Sundasche* eil. *Java*. Zie **GALLOENCOENG**.

DONDERDAGSCHE WATERING, water in *Rijnland*, prov. *Zuid-Holland*.

Het begint onder de gem. *Noordwijk* met een beekje, dat met eenen oostelijken loop uit de *Langeveldsche* pan voortkomt, voorts loopt dit water zuidwaarts en ontlast zich in de *Woensdagsche watering*.

DONDERDAM, dijk in *Rijnland*, prov. *Zuid-Holland*, ten N. van de *Waddinxveensche* plassen, zich van *Noord-Waddinxveen* naar *Zuid-Waddinxveen* uitstrekkende.

DONDEREN of **DUNDEKEN**, geh. in het dingspil *Noorderveld*, prov. *Drenthe*, arr., kant. en $2\frac{1}{2}$ u. N. van *Assen*, gem. en $\frac{1}{4}$ u. N. W. van *Vries*, aan den grooten weg van *Groningen* naar de *Lemmer*; met 45 h. en 280 inw.

DONDERKIL, water in den *Biesbosch*, onder *Werkendam*, tusschen het *Vogelzand* en het *Donderzand* doorlopende, en zich, in eene zuidwestelijke rigting uitstrekkende, van den *Bevert* naar het *Gat van den Zalm*.

DONDERKOMSPUNT, verbasterde naam van de kaap **DEUTERKOMSPUNT**, in *Oost-Indië*, op het *Sundasche* eil. *Borneo*. Zie **DEUTERKOMSPUNT**.

DONDERZAND, pold. in den *Biesbosch*, prov. *Noord-Brabant*, arr. 's *Hertogenbosch*, kant. *Heusden*, gem. *Werkendam*; palende N. aan het *Hellegat*, O. aan den *Eijerwaard*, Z. aan het *Gat van Steenenmuur*, W. aan de *grienden* van dezen polder.

Deze pold., die in het jaar 1808 bedijkt is, beslaat eene oppervlakte van 49 bund. 92 v. r. 50 v. ell., zijnde wei- en boiland. Er staat in dezen polder, welke door drie houten sluisjes, op de *Donderkil*, van het overtollige water ontlast wordt, slechts eene boerderij. Het land ligt ruim 1 ell. boven A. P. Het bestuur geschiedt door de *ingelanden* of *eigenaren*.

DONDERZAND (KLEIN) of **BENEDENSTE KLEINE EIJERWAARD**, pold. in den *Biesbosch*, prov. *Noord-Brabant*, arr. 's *Hertogenbosch*, kant.

Heusden, gem. *Werkendam*; palende N. aan het Klein Stokje, O. en Z. aan het Geleigat, W. aan het Gat van den Haan.

Deze pold. beslaat eene oppervlakte van 11 bund. 44 v. r. 50 v. ell. hooi- en weiland, wordt door een houten sluisje op het Gat van den Haan van het overtollige water ontlast. Het land ligt 9 palm. boven A. P. Het bestuur geschiedt door den eigenaar.

DONDO of DONDA, d. in *Oost-Indië*, op het *Sundasche eil. Celebes*, aan de kust van *Menado*; 1° 16' N. B., 157° 50' O. L.

Dit d. is, in het begin der achttiende eeuw, door de Mandarezen vernield, en aangezien de inw. zeer vrijheidlievend waren, verkozen zij aanvankelijk liever met vrouw en kinderen in het bosch rond te zwerven, dan onder die van Tontoli te staan; later echter hebben zij zich weder allengs niet ver van hunne vorige woonplaats gevestigd. In de nabijheid zijn eenige goudmijnen.

DONDO, Dondo, Tonno of Rivva-Dondo, kaap in *Oost-Indië*, op het *Sundasche eil. Celebes*, op de *Westkust*, aan de *Straat van Makassar*, vorst. *Dingdala*.

DONDONG, d. in *Oost-Indië*, op het *Sundasche eil. Java*, resid. *Djoekarta*,

DONDOWANG, eil. in *Oost-Indië*, in den *Sundaschen Archipel*, in de Zee van Java; 8° 28' N. Br. 125° 46' O. L.

DONENBURG, naam, onder welke het slot DOORNENBURG, prov. *Gelderland*, wel eens voorkomt. Zie DOORNENBURG.

DONÉGAGE, naam, onder welchen het d. DONNINGEN, in het balj. *Bastogne*, grooth. *Luxemburg*, op sommige kaarten voorkomt. Zie DONNINGEN.

DONEVEN (NEDER-), geh. in het balj. *Gravenmacher*, grooth. *Luxemburg*. Zie DONVEN (NIEDER-).

DONEVEN (OBER-), geh. in het balj. *Gravenmacher*, grooth. *Luxemburg*. Zie DONVEN (OMER-).

DONGA en Dong-Aa, oude naam van de riv. de Dongx, in de baron. van *Breda*, prov. *Noord-Brabant*. Zie Dongx.

DONGA-TABÉ (BOGT VAN), voorn. baai in *Oost-Indië*, in de Zee van Java, op het eil. *Sumbawa*, tot de *Zuid-Westereilanden van Banda* behoorende.

Deze bogt is, na de uitbarsting van den berg Tambora, in April 1815 geheel verdwenen. Zijnde de uitstekende landtongen, waardoor zij gevormd werd en die haar tot eene veilige haven maakten afgesprongen en verzonken, terwijl de bogt zelve te gelijker tijd gevuld is.

DONGE, oudtijds DONGA, Dong-Aa of DONGENA, riv. in de bar. van *Breda*, prov. *Noord-Brabant*.

Zij ontspringt in de heide bij Baarle, stroomt langs Riel, verlaat daarna een eind wegs de bar. van *Breda*, doch valt, ten Z. van het d. Dongen, weder daarin, loopt voorts langs 's Gravenmoer, ten N. van welke plaats zij de 's Gravenmoersche vaart ontvangt, en met het water van deze afvloeit tusschen de pold. van Raamsdonk en Oosterhout. Boven Geertruidenberg is zij een eindwegs in twee armen verdeeld, doch stroomt weder vereenigd langs die stad, en ontlast zich vervolgens in den *Biesbosch* of op het *Bergscheveld*. Van 's Gravenmoer af is zij bevaarbaar voor de grootste binnenlandsche schepen en tot hietoe gaat ook ebbe en vloed.

Uit de Dongx gaan vier havens uit, als: de Groenendijksche haven, de Melk-haven, de Oosterhoutsche haven en de Raamsdonksche haven. Reeds gemelde is, in het jaar 1840,

ook aan het bovenelade, door een kanaal tot spuijng, met de Donox vereenigd. Op dese riv. vindt men, nabij het d. Dongen, eenen koren-molen, welke gedurende het wintersseizoen door het water gedreven wordt.

In het jaar 1829 is over deze riv., in de strækking van den grooten weg No. 5, eene valbrug gelegd, en in 1833 even beneden het veer voor Geertruidenberg eene pepsantsluis gebouwd.

De lengte der Donox zal, voor zoo verre zij bevaarbaar is, en des van omtrent 's Gravenmoer af tot haren mond toe, omtrent 12,000 ellen bedragen. Van 's Gravenmoer naar hoven is, de breedte 8, 7 of 6 ellen; vanwaar de Donox zich met de 's Gravenmoersche vaart vereenigt, afwisselend 20 à 30 ellen; terwijl zij bij Geertruidenberg veel aanzienlijker wordt.

Er bestaan over deze riv. beneden 's Gravenmoer drie pontvoeren, als: het Borstlappeveer, het Willemsveer en het Veer bij Geertruidenberg; zoodat er, met de reeds genoemde brug in den grooten weg vier punten zijn, waar men de Donge met rij- en voertuigen enz. kan overtrekken.

Er schijnt in het begin dezer eeuw, alsmede ook in de laatste jaren, plan geweest te zijn, om van Tilburg af een kanaal naar de Donox te graven, ten einde die stad alsoo eene haven te bezorgen.

DONGEN, gem. in de bar. van Breda, prov. Noord-Brabant, Tweede distr., arr. 's Hertogenbosch, kant. Tilburg (8 k. d., 14 m. k., 6. a. d.); palende N. aan de gem. 's Gravenmoer, Waspik en Capelle, O. aan Loon op Zand, Z. aan Tilburg en Gilze-en-Rijen, W. aan Oosterhout.

Deze gem. bevat, behalve het d. Dongen, de geh. Breestraat, Klein-Dongen, Dongenschevaart of Vaart-Kwartier, Eind, Groenstraat en den Ham. Zij beslaat, volgens het kadaster, eene oppervlakte van 2451 bund., waaronder 2576 bund. 62 v. r. 90 v. ell. schothaar land, en telt 558 h., bewoond door 646 huisgez., uitmakende eene bevolking van 3200 inw., die meest hun bestaan vinden in den landbouw. Ook zijn in deze gem. een steenen en een houten graanmolen. Bij den eerste, welke tevens schorsmolen is, is ook een watermolen, welke in de wintermaanden door het water van de Donge in beweging wordt gebragt. Vroeger had men er mede eene fabriek van kaatsballen, die aan vele handen werk verschaft, doch deze is niet meer in werking.

De Herv., die hier 220 in getal zijn, maken eene gem. uit, welke tot de klass. van Breda, ring van Geertruidenberg, behoort. De eerste, welke wij als Leeraar in deze gem. vermeld vinden, is ALEXANDER VAN DER LIND, die hier in het jaar 1644 stond en in het jaar 1682 naar Terheyden beroepen en derwaarts vertrokken is. Het beroep is eene koninklijke collatie.

De R. K., van welke men er ongeveer 5000 telt, onder welke 2400 communicanten, maken eene par. uit, welke tot het apost. vic. van het *Nederlandsch gedeelte des voormaligen bisdoms van Antwerpen*, dek. Breda behoort, en door eenen Pastoor en twee Kapellanen bediend wordt.

Er zijn in deze gem. drie scholen, als: twee in het d. Dongen, waaronder een godsdienstig instituut voor Meisjes, gemeenlijk het klooster of pensioonaat genoemd, en een in het Vaart-kwartier, welke drie gezamenlijk, gemiddeld door een getal van 340 leerlingen bezocht worden.

Vroeger stond onder deze gem. ook een kasteel van de Heeren van Dongen, het Huis van DINGEN geheeten. Zie DINGEN (Huis-va.).

In het jaar 1281, vindt men, dat **GERAERT VAN YLGA**, op **Donderdag**, na **Grooten Vastenavond**, voor **WILLEM**, Heer van *Altens en Hoorne*, de goederen te **DONGEN** opdraagt, ten behoeve van **WOUTER VOLKERTS**. Doch in het jaar 1312 verpandde **GUY VAN VLAANDEREN**, Heer van *Rijckenburg*, en zijne gemalin, **BEATRIX**, Vrouw van *Putten en Strijen*, deze heerl. aan **WILLEM VAN DUVENVOORDE**, Heer van *Oosterhout*, aan wien **GERARD**, Heer van *Hoorne, Perweys en Herlaer*, op **Zaterdag** na **St. Laurens (10 Augustus) 1329**, het hooge geregt van **DONGEN** gaf, welke gifte bij **WILLEM**, oudsten zoon des Heeren van *Hoorne*, **Zondag** na **St. Pieter en Paulus (29 Junij) 1539**, bekrachtigd is.

WILLEM VAN DUVENVOORDE heeft, als Heer van **DONGEN**, bij zijne opene brieven, gegeven des zaturdags na **Pinksteren**, 1380, aan zijne dochter **BEATRIX**, huisvrouw van Heer **ROELOF VAN DAELHEN**, verkocht en opgedragen, zijne woning te **DONGEN**, met de hofstad, te houden ter leen van hem en zijne nakomelingen, uitgezonderd het hooge en middelbare rechtsgebied, hetwelk hij aan zich behield, en zulks voor de somms van 2722 ponden zwarte tournoisen (14,154 guld. 40 cents), onder uitdrukkelijk beding, dat ingevalle zijne dochter **BEATRIX**, zonder wettige erfgenamen na te laten, kwam te overlijden, hij of zijne nakomelingen het gemelde goed weder zouden mogen lossen. Deze **BEATRIX** was mede Vrouw van de Hooge en Lage-Zwaluwe, zoo als blijkt, bij de brieven, door haar in het jaar 1376 gegeven, waarbij zij, met haren oudsten zoon **WILLEM VAN DAELHEN**, Heer van **DONGEN**, het goed van de Hooge-Zwaluwe, met al zijn toebehooren, opdraagt aan **MARGARETHA VAN DER LIPPE**, Vrouw van de *Leck en Breda*, en haren zoon, verwekt bij Heer **JAN VAN POLANEN**. Vrouw **BEATRIX** heeft bij Heer **ROELOF VAN DAELHEN**, onderscheidene kinderen gewonnen, door welke en hunne nakomelingen de heerl. van **DONGEN** en de Lage-Zwaluwe, eenen geruimen tijd in het geslacht van **DAELHEN** zijn gebleven. Doch aangezien **JAN VAN DAELHEN**, Heer van *Dongen en Zwaluwe*, eenen manslag aan **KAREL VAN LIER**, Onderschoot van *Turnhout*, en onderscheidene andere misdaden begaan had, zoo werden alle de leengoederen, die hij van het Huis van *Breda* ter leen had, bij vonnis van de Hoofd- en Leenbank van *Breda*, den 26 Februarij 1513, verbeurd verklaard ten behoeve van **HENDRIK**, Graaf van *Nassau*, als Heer van *Breda*. Eenige jaren later hebben de erfgenamen van gezegde **JAN VAN DONGEN**, afstand van al hun regt op die heerl. gedaan; waartegen Graaf **HENDRIK VAN NASSAU**, aan **ROELOF VAN DONGEN** overgaf, de hoeve van *Laar*, te *Zundert*, 250 guld. losrenten op *Breda*, 100 guld. lijfrenten enz., waardoor de heerl. **DONGEN**, als zijnde een achterleen van *Breda*, weder met dat land vereenigd werd, zonder dat zij, sedert dien tijd, afzonderlijk, dan met het geheele *Land van Breda* te zamen, is verheven geworden.

Het d. **Dongen** ligt 6 u. W. ten Z. van 's Hertogenbosch, 3 u. N. W. van *Tilburg*. Men telt er, in de kom van het d., 80 h., die meest in eene lange straat staan, de inw. zijn er 560 in getal.

De Herv. kerk, die voor de Reformatie aan den **H. LAURENTIUS** was toegewijd, ligt op eene hoogte en is een oud en stevig gebouw. Aan deze kerk is eene kamer, waar de regering vergadert. Op den dikken toren dezer kerk was, gedurende het Fransche bestuur en de Belgische onlusten, eene telegraaf geplaatst.

De R. K. kerk, aan den **H. LAURENTIUS** toegewijd, is in het jaar 1828 gebouwd. Het is een zeer fraai gebouw dat met eenen spitsen toren en een orgel prijkt.

In het godsdienstig instituut voor meisjes, waar, door een getal van 5 zusters, onderwijs wordt gegeven, en dat mede eene eigene kapel heeft, waarin door eenen afzonderlijken Priester dienst wordt gedaan, genieten een getal van ruim 80 jongejuvrouwen onderwijs. De doorschool wordt gemiddeld door een getal van 240 leerlingen bezocht.

De kermis te Dongen valt in den eersten Zondag in September, de beestenmarkten Woensdag voor Palmzondag, den 10 Augustus en Dingsdag voor Allerheiligen.

Het wapen van deze gem. bestaat in een veld van azuur (blauw), beladen met twee boven- en benedenwaarts getande balken van goud.

DONGEN (HUIS-TE-), voorm. slot der Heeren van Dongen, in de bar. van Breda, prov. Noord-Brabant. Zie DINGEN (HUIS-TE-).

DONGENA, oude naam van de riv. DE DONGE, in de bar. van Breda, prov. Noord-Brabant. Zie DONGE.

DONGEN (KLEIN-), geh. in de bar. van Breda, prov. Noord-Brabant, arr. en 5 u. W. ten Z. van 's Hertogenbosch, kant. en 5 u. N. W. van Tilburg, $\frac{1}{2}$ u. O. van Dongen; met 52 h. en ruim 310 inw.

DONGENDIJKSCHEPOLDER, pold. in de bar. van Breda, prov. Noord-Brabant, arr. Breda, kant. en gem. Oosterhout; palende N. en O. aan de Donge, Z. aan de Hooge akkers, W. aan de Groenedijkse haven.

Deze pold. beslaat, volgens het kadaster, eene oppervlakte van 162 bund. 49 v. r. 66 v. ell, waaronder 149 bund. 83 v. r. 72 v. ell. schotbaar land. Het land ligt 8 palm boven A. P. Het polderbestuur bestaat in eenen Dijkgraaf en eenen Penningmeester.

DONGENSCHÉ-VAART of VAART-KWARTIER, geh. in de bar. van Breda, prov. Noord-Brabant, Tweede distr., arr. en 5 u. W. ten Z. van Tilburg, gem. en $\frac{1}{2}$ u. O. van Dongen; met ongeveer 40 h. en 3 of 400 inw., benevens eene school.

Dit geh. ontleent zijnen naam van de vaart in het volgende art. omschreven.

DONGENSCHÉ-VAART, uitwatering en scheepvaart van geringe diepte, in de bar. van Breda, prov. Noord-Brabant, gem. Dongen.

Zij begint omstreeks $\frac{1}{2}$ u. van dit d., aan den grooten weg van daar naar Loon-op-Zand, bij de zoogenaamde Wildert, en loopt van daar, in eene bijna lijnrechte en noordelijke rigting naar 's Gravenmoer, alwaar zij den naam van 's GRAVENMOERSCHÉVAART draagt (zie dat woord), die gemeente doorloopt en zich met de Donge vereenigt. — Deze vaart is in of na den jare 1563, op kosten van WILLEM I, Prins van Oranje, gegraven, blijkens contract, gemaakt op den 4 April 1563, tusschen » *Zijn Ex^{tie} den Prince van Oraengien en de Regeerders van 's Gravenmoer, ten eynde hij Prince van Oraengien souden verwerpen Consent van door 's Gravenmoer te mogen graven ende brengen een vaert ofte leije vuyt zijne moeren gelegen onder Dongen etc. . . . tot aen des kloosters van Emsteijns leije ende van daer deur 's Gravenmoers vaert.* »

Er is in de vorige eeuw en sedert meermalen gedacht om deze vaart, zuidwaarts op, te verlengen en tot eene haven voor Tilburg bekwaam te maken, en het gaat zeker, dat deze, zoo al niet de eenigste, dan toch zeker de beste weg is, om aan die stad eene bekwaame scheepvaart te bezorgen.

DONGENWIJK, geh. in de Meijerij van 's Hertogenbosch, kw. Oosterwijk, prov. Noord-Brabant, arr. en $\frac{5}{8}$ u. Z. W. van 's Hertogenbosch, kant., gem. en $\frac{1}{2}$ u. W. van Tilburg, aan de rivier de Donge.

Dit geh. heeft zijnen oorsprong te danken aan de aldaar opgerigte door stoom gedreven wordende lakenvolderij en verwerf van de Heeren DIEPEN JELTINGHUIS EN COMP., welke benevens eene aldaar door die Heeren aangelegde buitenplaats en woonhuis aan de overzijde van den straatweg, benevens eenige, mede door hen gebouwde, arbeiderswoningen het geh. uitmaken, dat thans 5 h. bevat, bewoond door 15 huisgez., uitmakende 50 zielen.

DONGER, voorm. naam van den stroom DE PEAZENS, prov. Friesland. Zie PEAZENS.

DONGERADEEL (NIEUW-), streek aangespoeld lands, prov. Friesland, kw. *Oostergoo*, griet. *West-Dongeradeel*, arr. *Leeuwarden*, kant. *Holwerd*; palende N. aan de Wadden, O. en Z. aan den Ouden dijk, die het van het overige gedeelte van West-Dongeradeel scheidt, W. aan Ferwerderadeel.

Deze streek lands, groot ongeveer 700 bund., bestaat uit den Holwerder-Oostpolder, den Holwerder-Westpolder en den Termaarder-polder, die in de jaren 1580 en 1590 door den tegenwoordigen zeedijk binnengebragt of ingepolderd zijn.

Men telt in NIEUW-DONGERADEEL 1 h., zijnde 1 boerderij. De polders wateren door drie sluizen, op de Noordzee uit.

DONGERADEEL (OOST-) of DONGERADEEL-OOSTZIJDE-DE-PEAZENS, griet., kw. *Oostergoo*, prov. Friesland, arr. *Leeuwarden*, kant. *Dockum* (1 k. d., 6 m. k., 3 s. d.); palende N. aan de Wadden, O. aan de Lauwers, Z. aan Kollumerland-en-Nieuw-Kruisland en Dantumadeel, W. aan West-Dongeradeel.

Zij is de vierde griet. van *Oostergoo*, en ontleent haren naam van hare ligging, ten O. van de Peazens of Donger, zijnde thans in N. O. rigting de vaart van Dockum naar het dorp Peazens, en de grensscheiding tusschen Oost-Dongeradeel en West-Dongeradeel.

Er liggen in deze griet. de volgende 13 d.: Metslawier, de hoofdplaats der grietenij; Aalsum; Anjum; Ee; Engwierum; Jouwswier; Lioessens; Morra; Nyawier; Nykerk; Obstrum; Peazens en Wetsens, die de volgende 9 Herv. gem. uitmaken: Aalsum-en-Wetsens, Anjum, Ee, Engwierum, Metslawier-en-Nyawier, Morra-en-Lioessens, Nykerk, Oostrum-en-Jouwswier, en Peazens, welke tot de klass. van *Dockum*, ring van *Dockum* en van *Holwerd* behooren; en 15 kerken hebben, die door 9 Predikanten bediend worden.

R. K. kerken heeft men er niet, doch de R. K., die hier slechts 40 in getal zijn, behooren tot de stat. van *Dockum*.

De geheele griet. telt 1080 h., bewoond door 1411 huisgez., te samen uitmakende eene bevolking van ongeveer 7000 inw., die meest hun bestaan vinden in den landbouw en de veeteelt, waartoe de vruchtbare bouw- en welige weilanden, welke men er aantreft, hun schoone gelegenheid bieden; ook legt men er zich veel op de eichdreiteelt toe, terwijl in het d. Peazens vele visschers wonen. Fabrieken worden er in deze griet. niet gevonden; te Metslawier is alleen een korémolen.

De geheele griet. wordt door de Zuidet- of Zuur-Ee, die van Dockum naar de Ezumazuil loopt, in twee deelen, te weten: een noordelijk en een zuidelijk deel, gescheiden.

Deze griet. en *West-Dongeradeel* hebben keer veel te lijden gehad van den waterfloed van 1 November 1570, doorgaans onder den naam van den Allerheiligenvloed bekend, toen 's avonds, de dijken doorbrekende, de meeste dorpen overstromd en behalve veel vee, 1800 of

volgens anderen wel 2000 menschen in deze beide grietenjfen door het water zijn omgekomen.

De gansche griet. Oost-DONGERADEEL en een groot gedeelte van *West-Dongeradeel* is voor eenige jaren in eenen grooten polder gebragt, welke aan de zuidzijde door eene sluis in Dockum met de Ee gemeenschap heeft, en deszelfs water, door middel van den stroom de Zuijder-Be, naar Ezomazijl en alzoo in de Lauwerzee ontlast.

Het wapen van Oost-DONGERADEEL bestaat in een veld van azuur (blaauw), dat door eenen van de regtersijde schuins benedenwaarts loopenden stroom in tweeën gedeeld wordt.

DONGERADEEL (WEST-) of DONGERADEEL WESTEIJDE VAN DE PEAZENS, griet., prov. *Friesland*, kw. *Oostergoo*, arr. *Leeuwarden*, kant. *Holwerd*, (1 k. d., 7 m. k., 3 s. d.); palende N. aan de Wadden, O. aan Oost-Dongeradeel, Z. aan Dantumadeel, W. aan Ferwerderadeel.

Zij is de derde griet. van Oostergoo, en heeft haren naam gekregen van hare ligging aan de westzijde van de Peazens of Donger.

Men telt er de volgende 14 d. als: Ternaard, de hoofdpl. der griet.; Betterwerd; Bornwerderhuizen; Bornwerd; Brantgum; Foudgum; Hantum; Hantumer-uitburen; Hantumhuizen; Hiaure; Holwerd; Nes; Raard; Waaxens en Wierum.

Van de vroeger in deze griet. bestaan hebbende adell. staten vindt men er nog Tjessens, te Holwerd; Herwey en Aylva, te Ternaard. Men telt er 5800 Herv., de volgende 7 gem. uitmakende: Foudgum-en-Raard; Hantum-en-Hantumhuizen; Hiaure-en-Bornwerd; Holwerd; Nes-en-Wierum; Ternaard; Waaxens-en-Brantgum, allen tot de klass. van *Dockum*, ring van *Holwerd*, behoorende, behalve de gem. van Foudgum-en-Raard, welke tot den ring van *Dockum* gerekend wordt. Men telt in deze gem. 12 kerken, welke door 7 Predikanten bediend worden.

De Doopsgez. welke in deze griet. 370 in getal zijn, hebben er 2 kerken, te Holwerd en te Vischbuurt bij Ternaard.

R. K. kerken heeft men er niet, maar de 20 R. K., die men er aantreft, worden tot de stat. van *Dockum* gerekend.

De weinige Evang. Luth., die er gevonden worden, gaan naar *Leeuwarden* ter kerke.

Men telt in deze griet. 12 scholen, welke gemiddeld door een getal van 680 leerlingen bezocht worden.

De geheele griet. beslaat eene oppervlakte van 6700 bund. 60 v. r. 13 v. ell., zijnde in het N. meest vruchtbare bouwlanden, in het Z. weilanden. Men telt er 925 h., bewoond door 1252 huisgez., uitmakende eene bevolking van ruim 6200 inw., die zich meest op graan-, vlas- en aardappelbouw, alsmede op de veeteelt, toeleggen, terwijl ook eenigen te Wierum en Nes zich met de kustvisserij generen. Voorts heeft men er 1 jeneverstokerij, 4 koornmolens en 3 oichoreidrogerijen.

Weleer was deze griet. wegens de laagheid en de swakheid harer dijken aan gestadige overstromingen onderhevig. Zij werd, onder anderen, deerlijk geteisterd door den watervloed van 1 November 1870 (zie het voorgaande art.), doch na dien tijd werden hare dijken veel verbeterd: ook werden in het jaar 1880 de buitenlanden van Holwerd en in 1890 die van Ternaard bedijkt, waardoor Nieuw-Dongeradeel, bestaande uit de Holwerder-Oostpolder, de Holwerder-Westpolder en Ternaarder-polder, ontstond.

Zoo veel als intusschen hier de buitenlanden ten W. zijn toegenomen, zoo veel hebben zij aan den oostkant der griet., voor Wierum,

Nes en Peasens, verloren; vooral doordien de dijken hier vroeger geheel verwaarloosd werden, uithoofde van de gedurige verschillen tusschen de dijkpligtigen; zoodat zelfs een groot gedeelte van het d. Wierum weggespoeld is, waardoor de kerk, die vroeger midden in het d. stond, thans geheel tegen den zeedijk staat.

Het wapen van **WEST-DONGERADEEL** bestaat uit een veld van azuur (blauw), beladen met eene golvende bande van zilver, van den rechter boven naar den linker benedenhoek nederdalende.

DONGERADEELEN, naam, die men gewoonlijk bezigt, wanneer men van de beide Friesche grietenijen Oost-Dongeradeel en West-Dongeradeel gezamenlijk spreekt. Zie de beide voorgaande art.

DONGGALA, vorst. in *Oost-Indië*, op het *Sundasche* eil. *Celebes*; op de Westkust, aan de Palosbaai.

Het staat onder eenen Radja, die zich van de zeeroovers heeft afgescheiden en in 1824, toen de Gouverneur-Generaal VAN DER CAPELLEN zich te Makassar bevond, zijnen zoon derwaarts heeft gezonden, om zijne hulde aan het Nederlandsche Gouvernement te bewijzen.

De voornaamste steden van dit vorstendom zijn: *Donggala* de hoofdst., *Tomboe*, *Doempalis*, *Sawyah*, en *Tolatola*.

Het land brengt veel kokosnoten, Turksche tarwe, rijst, tabak en sago voort, sommige inwoners leggen zich ook op de vischvangst toe. In het gebergte is eene goudmijn, welke voor rekening van den Vorst, wiens eigendom zij is, bearbeid wordt.

DONGGALA, st. in *Oost-Indië*, op het *Sundasche* eil. *Celebes*, op de westkust, rijk *Donggala*, N. van de Palosbaai, aan den zuidelijken uithoek. Deze stad, de resid. van den Radjah des rijks, is met palissaden omheind en daarachter ligt een fort, dat haar tegen de zeeroovers verdedigt.

DONGHORN, **DODINGHORN** of **DOENGHORN**, geh. in het *Westerstadehamrik*, prov. *Groningen*, arr., kant., gem. en 5 min. W. van *Groningen*, waaronder het behoort. *Horn* beteekent *hoek*. Ook liep deze plaats in den hoek van het Reitdiep, op de grenzen van het stads territorioir, en wordt reeds genoemd in de oude brieven van 1539, 1422 en anderen.

DONGIEMEER, voorm. meertje, prov. *Friesland*, kw. *Westergoo*, griet. *Franekeradeel*. Zie **DONGJUMER-MEER**.

DONGJUM, **DONGIUM**, **DOENGJUM**, **DOENJUM**, **DONGUM** of **DONSUM**, ook wel **DONDINCHEN** of **DONDUS** gespeld, d., prov. *Friesland*, kw. *Westergoo*, griet. *Franekeradeel*, arr. en 3 u. W. van *Leeuwarden*, kant. en 2 u. O. ten N. van *Harlingen*, $\frac{1}{2}$ u. N. van *Franeker*, zeer aangenaam aan den kleirijweg van *Leeuwarden* naar *Franeker* gelegen. Men telt er 50 h. en 200 inw., die meest in den landbouw en veeteelt hun bestaan vinden. Men heeft er vele uitmuntende landerijen, vooral langs den rijdweg, maar in het W., waar vroeger de Ried vloeide, en Z. O. is veel laag land, hetgeen alleen door inpoldering bruikbaar is. Onder dit d. vindt men onderscheidene terpen of vliedbergen, welke aldaar, uit hoofde van de lage ligging van vele landden, opgeworpen zijn, waaronder men nog al vrij hoogen aantrest. Ook ligt het thans ingepolderde *Dongjumermeer* onder het behoer van dit dorp.

De Herv., die hier 190 in getal zijn, maken eene gem. uit, welke tot de klass. van *Harlingen*, ring van *Franeker*, behoort. De eerste, die het leeraarambt in deze gem. heeft waargenomen, is geweest **PETER WISSENS**, die hier in 1580 Predikant was, zonder dat men vindt aangeekend hoe lang hij hier gestaan heeft. Tot in het jaar 1725 moest

de Predikant van *DONGJUM*, om den vierden Zondag, ook te *Boer* prediken, doch na dat jaar heeft dit opgehouden. De kerk bragt vóór de Reformatie 100 goudgulden (150 guld.) op, zij had eene prebende, die 80 goudgulden (120 guld.) waardig was, en aan den Proost van St. Jan te Utrecht werden 12 schilden (27 guld.) betaald. Deze kerk, dat een oud groot gebouw met eenen stompen toren was, is in 1776 afgebroken en in de plaats daarvan de tegenwoordige nette en wel ingerigte kerk gebouwd, die den 4 October 1778 ingewijd is, en met een spits torentje en klein orgel prijkt. In deze kerk is een uitmuntend kunststuk van *Xaveri*, zijnde eene graftombe van den Staatsman *Sicco van Goslinga*, die vóór en in den successie-oorlog Gedeputeerde te velde en Ambassadeur aan het Hof van Frankrijk geweest is, en in 1731 op zijne state, welke vroeger onder dit d. lag, overleed.

De R. K., van welke men er ongeveer 10 aantreft, behooren tot de stat. van *Franeker*.

De dorpsschool wordt gemiddeld door een getal van 30 leerlingen bezocht.

Voorheen stonden hier onderscheidene adellijke staten, als: *Aylufsisma*, *Frittema*, *Goslinga*, *Heringa*, *Lionaudstra* en *Rodmersma* of *Roedersma*.

De Riedstroom of de vaart van *Franeker* naar *Ried*, *Tjummarum*, enz. loopt een eind wegs over den grond van dit dorp voort, en door deze vaart was duitsjds een wad of doorreed, ter plaatse, waar nu de *Dongjummer-tille* gevonden wordt.

Toen de Friesche Edelen *Sjoerd Aylva*, *Tjerk Walta*, *Douwe Hiddema* en *Dooitze Bonga*, in het jaar 1500, zich verbonden hadden om *Friesland* zoo mogelijk van de overheersching der *Saksers* te bevrijden, en te dien einde *Franeker* belegerd hadden, was het hoofdkwartier van eene der vier hoofdivisiën, waarin hun leger was afgedeeld, te *DONGJUM* gevestigd.

Op den 27 Junij 1504 riep *Georg*, Hertog van *Saksen*, al de huislieden van de griet. *Menaldumadeel*, *Franekeradeel*, *Barradeel*, *Baarderadeel* en *Hennaarderadeel* te *DONGJUM* bijeen, en nam hen onder den eed, om hem, als hunnen wettigen Heer, alle eer en gehoorzaamheid te bewijzen, terwijl de Hertog beloofde hen als een goed Heer te zullen dienen.

DONGJUM is de geboorteplaats van den Natuur-, Sterre- en Werktuigkundige *Wytze Foppes*, naar de plaats zijner geboorte *DONGJUMA* genoemd. geb. 16 September 1706, † 8 Februarij 1778, den uitvinder van den magnetimeter, een werktuig, om de helling van den magneetnaald te vinden, van welke uitvinding de *Schot Scoresby* zich, in het jaar 1821, de eer toeëigende.

DONGJUMMER-MEER of *DONJUMER-MEER*, op sommige kaarten *DONGIEMEER* gespeld, voorinalig meer, prov. *Friesland*, kw. *Westergoo*, griet. *Franekeradeel*, arr. *Leeuwarden*, kant. *Harlingen*, W. van *Dongjum*. Het strekte zich vroeger uit van het d. *Dongjum* tot aan den *Slagtedijk*, maar is in het jaar 1776 meerendeels ingepolderd en beslaat thans eene oppervlakte van 180 bund.

DONGSCHEVAART, water in de bar. van *Breda*, prov. *Noord-Brabant*. Zie *DONGSCHEVAART*.

DONGUM, d., prov. *Friesland*, kw. *Westergoo*, griet. *Franekeradeel*. Zie *DONGJUM*.

DONIA of *DONYA*, voorm. state, prov. *Friesland*, kw. *Oostergoo*, griet. *Dantumadeel*, in het d. *Dantumawoude*.

DONIA of **DONYA**, voorm. state, prov. *Friesland*, kw. *Oostergoo*, griet. *Ferwerderadeel*. Zie **DENIA**.

DONIA of **DONYA**, voorm. state, prov. *Friesland*, kw. *Oostergoo*, griet. *Ferwerderadeel*, $\frac{1}{2}$ u. W. van *Hallum*, waartoe zij behoorde.

DONIA of **DONYA**, voorm. state, prov. *Friesland*, kw. *Westergoo*, griet. *Barradeel*, 7 min. N. O. van *Sexbierum*, waartoe zij behoorde. Het is thans eene boerenplaats, behoorende aan den Heer Grietenij-Assessor M. S. **DONIA** en kinderen.

DONIA of **DONYA**, voorm. state, prov. *Friesland*, kw. *Westergoo*, griet. *Hennaarderadeel*, $\frac{1}{2}$ u. Z. O. van *Hydaard*, waartoe zij behoorde.

DONIA of **DONYA**, voorm. state, prov. *Friesland*, kw. *Westergoo*, griet. *Hennaarderadeel*, $\frac{1}{2}$ u. Z. O. van *Spannum*, waartoe zij behoorde.

Zij werd naar de poort, welke er voor stond, ook wel de Poort genaamd.

DONIA of **DONYA**, state, prov. *Friesland*, kw. *Westergoo*, griet. *Wonseradeel*, arr. en $2\frac{1}{2}$ u. N. W. van *Sneek*, kant. en 1 u. N. ten O. van *Bolsward*, 8 min. Z. van *Burgwerd*, waartoe zij behoort.

Zij wordt thans, als een buitengoed, in eigendom bezeten door de familie **ROOS VAN MESDAG**.

Deze staten, die thans meest in boerenplaatsen of zathen veranderd zijn, hebben hunnen naam ontleend van het Friesche geslacht **DONIA**, waaruit een der ondertekenaars van het verbond der Edelen **SIXTUS (SYDS) DONIA** voortsproot, terwijl een andere afstammeling van dit geslacht, **FRANS DONIA**, Afgevaardigde was tot de vredehandeling te Munster, en buitengewoon afgevaardigd werd tot de groote vergadering in het jaar 1631, welke hij zou geopend hebben, indien hij niet eenige dagen te voren, te 's Gravenhage, gestorven was.

DONIA, voorm. stins, prov. *Friesland*, kw. *Zevenwouden*, griet. *Utingeradeel*, te *Akmarijp*.

DONIABUREN, **DOONABUREN**, **DONIAHUIZEN** of **DOONHUIZEN**, geh. aan den Zeedijk, prov. *Friesland*, kw. *Westergoo*, griet. *Wonseradeel*, arr. en 4 u. W. ten W. van *Sneek*, kant. en 2 u. Z. ten W. van *Bolsward*, $\frac{1}{2}$ u. Z. van *Ferwoude*, waartoe het behoort.

DONIAGA of **DONISGA**, ook wel **DONYAGA**, d., prov. *Friesland*, kw. *Zevenwouden*, griet. *Doniawarstal*, arr. en $3\frac{1}{2}$ u. Z. O. van *Sneek*, kant. en $1\frac{1}{2}$ u. N. ten O. van *de Lemmer*, aan den weg van *de Lemmer* op *Leeuwarden*, nabij het *Tjeukemeer*.

Men telt er 120 inw., die meest hun bestaan vinden in den landbouw. De Herv., die hier wonen, behooren tot de gem. *Tjerkgaast-St.-Nicolaasga-Doniaga-Idskenhuisen-en-Legemeer*. Zij hebben hier eene kerk zonder toren. — De R. K., welke men er aantreft, behooren tot de stat. van *St. Nicolaasga*. — Ook is er eene dorpschool.

In het jaar 1498 werden hier 27 h. door de Saksen afgebrand.

DONIAGA WERSTAL, oude naam van de griet. *Doniawarstal*, prov. *Friesland*, kw. *Zevenwouden*. Zie **DONIAWARSTAL**.

DONIAHUIS, voorm. stins, prov. *Friesland*, kw. *Westergoo*, griet. *Hennaarderadeel*, onder *Oostereud*.

DONIAHUIZEN, geh., prov. *Friesland*, kw. *Westergoo*, griet. *Wonseradeel*. Zie **DONIABUREN**.

DONIAPLAATS of **DONYAPLAATS**, benaming van den grond, prov. *Friesland*, kw. *Oostergoo*, griet. *Leeuwarderadeel*, waar het vrouwen klooster *Fiswert* of *Franciscus-weerd*, certijds gestaan heeft ten noorden van *Leeuwarden*, zijnde thans de begraafplaats dier stad.

DONIASTATE, voorm. state, prov. *Friesland*. Zie **DONIA**.

DONIATERP, voorm. state, prov. *Friesland*, kw. *Oostergoo*, griet. *Ferwerderadeel*, arr. en 2 u. N. ten O. van *Leeuwarden*, kant. 1 en 2 u. Z. Z. W. van *Holwerd*, 1 u. ten Z. O. van *Wansverd*, waartoe zij behoorde.

DONIAWARSTAL of **DONIAWERSTAL**, oudtijds **DODINGAWERSTAL** en **DONIAAGAWERSTAL**, in het Oud-Friesch **DODINGWERFSTAL**, griet., prov. *Oud-Friesland*, kw. *Zevenwouden*, arr. *Sneek*, kant. *de Lemmer* (5 k. d., 12 m. k., 7 s. d.); palende N. aan *Wymbritseradeel* en voor een klein gedeelte aan *Rauwerderhem*, N. O. aan *Utingeradeel*, O. aan *Haskerland*, Z. O. aan *Schoterland*, Z. aan *Lemsterland* en het *Tjeukemeer*, Z. W. aan de stad *Slooten* en aan *Gaasterland*, W. aan het *Slootermeer* en *Wymbritseradeel*. Zij is de derde griet. van *Zevenwouden*, en ontleent haren naam, even als het in het Z. gelegen d. *Doniaga*, alwaar oudtijds de openbare teregtzittingen werden gehouden, van het adell. geslacht **DONIA**, dat hier vroeger woonde en veel gezag had, en van *warstal* of *werstal*, regtstoel of regtsgebied. Voorheen was deze griet. met *Lemsterland* verbonden, maar zij schijnt reeds vroeg daarvan te zijn afgescheiden.

Zij bevat de volgende 14 d.: *Langweer*, de hoofdpl. der griet.; *Boornzwaag*; de *Broek*; *Doniaga*; *Goingarijp*; *Idskenhuizen*; de *Dyken*; *Legemeer*; *St. Nicolaasga*; *Oldouwer*; *Ouwsterhaule*; *Ouwster-Nyega*; *Teroele* en *Tjerkgaast*, die de volgende 4 Herv. gem. uitmaken: *Goingarijp-en-de-Broek*; *Langweer-en-Teroele*; *Ouwsterhaule-Oldouwer-en-Nyega*; *Tjerkgaast-St. Nicolaasga-Doniaga-Idskenhuizen-en-Legemeer*, welke tot de klass. van *Heerenveen*, ring van *de Lemmer*, behooren, 12 kerken hebben, door 4 Predikanten bediend worden en ruim 7100 zielen tellen.

De R. K., van welke men er een tiental heeft, worden tot de stat. van *St. Nicolaasga* en *Joure* gerekend.

DONIAWARSTAL heeft van het N. naar het Z. eene lengte van 3½ u. en van het W. naar het O. eene breedte van 3 u., beslaat eene oppervlakte van 12,561 bund., telt 382 h., bewoond door 473 huisgez., uitmakende eene bevolking van ruim 7100 inw., die meest hun bestaan vinden in den vee- en houtteelt en een weinig landbouw. De grond dezer griet. is hier zand- en daar veenachtig, en moet van tijd tot tijd behoorlijk bemest worden, om goede vruchten voort te brengen. Over het algemeen is er de grond meest geschikt tot weiden hooiland. Hoewel er omtrent *Langweer*, *St. Nicolaasga*, *Legemeer* en *Tjerkgaast* ook hooge korenlanden gevonden worden, waarop in den herfst, na de inoogsting der granen, smakelijke knollen worden geteeld, zoo behoort zij toch onder de minst vruchtbare streken van *Friesland*. Ook liggen de meeste landen, vooral in het N. en O. gedeelte, zeer laag, zoodat zij nog in het begin der vorige eeuw weinig waarde hadden, daar zij, reeds in den herfst onderloopende, eerst laat in het voorjaar weder droog werden en dus weinig vee konden voeden. Doch hierin is eene groote verandering ten goede gekomen, sedert de Heer **Johan Vegilin van Claerbergen**, die er van 1722 tot 1772 Grietman over was, is begonnen de landen, welke hij er bezat, in te polderen en de polderdijken met boomen te beplanten, hetwelk spoedig door andere voorname grondeigenaars gevolgd is, zoodat tegenwoordig zeer groote strecken lands in deze griet. onder poldermolens zijn gebragt, en daardoor in tijds van het overtollige water kunnen ontlast worden, waardoor een groot gedeelte

dezer grieteng, vooral in de omstreken van Langweer, een vruchtbaar, boschrijk en zeer aangenaam oord is geworden.

Ook heeft men in DONIAWARSTAL eenigen houthandel en scheepvaart, maar men treft er geene fabrieken of trafijken aan.

Een groot gedeelte dezer griet. wordt doorsneden met een aantal groote en kleine wateren; als: het Sneeker-meer, het Koevoeter-meer, het Groot-Idskenhuister-meer, het Klein-Idskenhuister-meer, de Langweerder-wielen, de Goingarjijpster-poelen, en een gedeelte van het Slootermeer, alsmede van het Tjeuke-meer. Welcer waren deze wateren ongemeen vischrijk, doch dit is thans aanmerkelijk verminderd; eveneens zijn de eenden, waarvan hier vroeger ook een overvloed aangetroffen werd, zeer afgenomen, zoodat men er van de menigvuldige eendenkooijen, welke vroeger gevonden werden, nog maar drie heeft.

Door DONIAWARSTAL loopt de algemeene rijweg van de Joure naar St. Nicolaasga en verder over de Woudsloot bij Follega naar de Lemmer. Van dezen weg scheidt zich te St. Nicolaasga een andere, die, zich meer zuid-westwaarts uitstreckende, door Slooten naar Gaasterland loopt.

Het wapen dezer griet. is een veld van goud, beladen met eenen arm van keel, komende van den regter kant des schilds, en houdende in de hand eene omgekeerde wereldkloot van azuur, waarvan het kruis zwart is. Het schild gedekt met eenen gouden kroon.

DONJEGA, d., prov. Friesland, kw. Zevenwouden, griet. Doniawarstal. Zie DONIAGA.

DONINGEN, d. in het bal. van Bastogne, grooth. Luxemburg. Zie DONNINGEN.

DONJUM, d., prov. Friesland, kw. Westergoo, griet. Franekeradeel. Zie DONGJUM.

DONJUMER-MEER, voorm. meer, prov. Friesland, kw. Westergoo, griet. Franekeradeel. Zie Dongjumer-meer.

DONK, geh. in de bar. van Breda, prov. Noord-Brabant, Vierde distr., arr. en 2½ u. W. van Breda, kant. en 1 u. O. ten Z. van Oudenbosch, gem. Etten-en-Leur, ¼ u. N. W. van Etten, waartoe het behoort; met 82 h. en 270 inw. Men onderscheidt het in Hoogedonk en Lage-Donk, waarvan het eerste ten Z. en het tweede ten N. van den weg van Etten op Oudenbosch gelegen is.

DONK, gch. in het Land van Heusden, prov. Noord-Brabant. Zie KLOOSTERDONK.

DONK, geh. in de Meijerij van 's Hertogenbosch, kw. Peelland, prov. Noord-Brabant, arr. en 3½ u. N. O. van Eindhoven, 1½ u. N. van Helmond, gem. Beek-en-Donk, ¼ u. N. van Beek; met 100 h. en 700 inw.

Eertijds stond hier eene kapel, aan den H. LEONARDUS toegewijd, doch sedert de Reformatie is dat gebouw niet meer door de bewoners, die alle R. K. gebleven waren, mogen gebruikt worden, dien ten gevolge is het geheel vervallen en eindelijk gesloopt.

DONK, geh. in Opper-Gelder, prov. Limburg, distr., arr. en 2½ u. N. van Roermonde, kant. en 2½ u. Z. ten W. van Venlo, gem. en 25 min. ten N. van Kessel; met 8 h. en 80 inw.

DONK, watertje in Breda, vroeger een arm van het riviertje de Aa uitmakende. Zie voorts AA of WEERREIS.

DONK (BOVEN-), geh. in het markgr. van Bergen-op-Zoom, prov. Noord-Brabant. Zie BOVEN-DOEK.

DONK (DE), voorm. kast. in de *Meijerij van 's Hertogenbosch*, kw. *Peelland*, *Derde* distr., $\frac{1}{2}$ u. W. ten Z. van *Somerens*, waaronder het behoorde.

Het is sedert onheugelijke tijden afgebroken; de plaats waar het gestaan heeft, is alleen kenbaar aan de grachten, die het vroeger omgeven hebben en aan het steenpuin, dat er gevonden wordt.

DONK (DEN) of *Donck*, geh. in den *Ablasserwaard*, prov. *Zuid-Holland*, arr. en 4 u. N. W. van *Gorinchem*, kant. en 2 u. N. van *Sliedrecht*, gem. *Brandwijk-en-Gijbeld*, $\frac{1}{2}$ u. W. ten N. van *Brandwijk*, waartoe het behoort, met 4 h. en ongeveer 30 inw. Het ligt op eene hoogte, waar vroeger een klooster van Cisterciënser Nonnen gestaan heeft, *Maria-Ter-Donk* geheeten. Zie **DONK (TEN)**.

Deze hoogte, mede *den Donk* geheeten, aan de noordzijde door den boezem bespoeld, die het water van den Overwaard in het Elshout naar de Lek voortstuwt, is 6 morgen (ruim 8 bund.) groot en een zesde gedeelte ligt 22 v., doch het overige van 18 v. schuinweg aflopende tot 2 v. boven het zomerpeil. Zij bestaat uit eene ligte zandaarde, en wordt, hetgeen anders in dezen waard zeer zeldzaam is, met boekweit, rogge en spelt bebouwd; terwijl zij nog daarenboven, als eene andere zeldzaamheid, meidoorn-, eiken-, kastanje- en notenboomen bevat. Er staan nog 4 boerenwoningen op, waarvan er, op den 27 Julij 1818, ééne doorden bliksem getroffen, afbrandde, doch naderhand wederom opgebouwd is. Bij den watersnood van Januarij 1820 is van deze vier woningen ééne geheel ondergevoeld, die in het hangen van den heuvel stond. De andere drie, op de grootste hoogte gebouwd zijnde, bleven met een morgen (85 v. r.) gronds droog. Naar dezen oord was een aantal ongelukkigen met hun vee henen gevlugt, waar zij zeer liefderijk werden opgenomen en eene veilige wijkplaats vonden. Weldra vormde men deze streek tot eene goede legerplaats; de woningen zelve waren echter voor het groot aantal vlugtelingen niet genoegzaam. Men sloeg derhalve nog eenige ligte hutten op, die voornamelijk tot stalling van het vee moesten dienen. Langs dezen weg was er eene genoegzame berging voor omstreeks 155 stuks melkvee, dat zorgvuldig werd opgepast en ruim 30 paarden. Zeer zonderling was dit tooneel, door de bonte mengeling der menigte, welke alhier onder elkander wemelde, bij den zich zeer ver uitstreckenden en bijkans eindeloozen vloed, waar zich niets dan eene zee vertoonde. Geen wonder, dat ook naar deze kleine streek schuiten, hengsten, aken, booten en schouwen van allerlei maaksel, over den vloed heen en weder voeren, deels om lavenis en verkwikking te verschaffen, of om in het nog altijd gebrekkige voeder te voorzien, of ook wel de zoodanigen in te nemen, die aan eene andere verblijfplaats voor zich en hun vee nog altijd de voorkeur gaven.

DONK (HOOG-), geh. in de bar. van *Breda*, prov. *Noord-Brabant*, *Vierde* distr., arr. en $2\frac{1}{2}$ u. W. van *Breda*, kant. en 1 u. O. ten Z. van *Oudenbosch*, gem. *Etten-en-Leur*, $\frac{1}{2}$ u. W. van *Etten*. Het is dat gedeelte van het geh. *Donk*, dat ten Z. van den weg van *Etten* op *Oudenbosch* ligt. Men telt er 40 h. en 200 inw.

DONK (HUIS-TEN-), adell. h. in den *Riederwaard*, prov. *Zuid-Holland*. Zie **DONCK (HUIS-TEN-)**.

DONK (KLOOSTER-), geh. in het *Land van Heusden*, prov. *Noord-Brabant*. Zie **KLOOSTERDONK**.

DONK (LAGE-), geh. in de bar. van *Breda*, prov. *Noord-Brabant*, *Vierde* distr., arr. en $2\frac{1}{2}$ u. W. van *Breda*, kant. en 1 u. O.

ten *Z. van Oudenbosch*, gem. *Etten-en-Lewr*, $\frac{1}{2}$ u. N. W. van *Etten*. Het is dat gedeelte van het geh. *Donk*, dat N. van den weg van *Etten* naar *Oudenbosch* ligt. Men telt er 12 h. en 70 inw.

DONK (TER-), eigenlijk *MARIA-TEN-DONK*, voorm. nonneklooster van de Cisterziënserorde in den *Ablasserwaard*, prov. *Zuid-Holland*, onder het d. en $\frac{1}{2}$ u. W. ten N. van *Brandwijk*.

Het was in het jaar 1439 door *EVERT VAN GOEK* opgerigt en stond onder het kapittel van *Kampen*. Waar het gestaan heeft, ziet men thans een geh. *DEN DONK* geheeten. Zie *DONK (DEN)*.

DONKELAAR, geh. in *Eemland*, prov. *Utrecht*, arr., kant. en $1\frac{1}{2}$ u. Z. O. van *Amersfoort*, gem. en $1\frac{1}{2}$ u. N. ten O. van *Wondenberg*, waartoe het sedert 1828 gebragt is; hoewel het een gedeelte van de heerl. *Leusden* uitmaakt. Men telt er 50 inw. Vroeger stond hier het adell. h. *Donkelaar* (zie het volgende art.).

DONKELAAR, voorm. adell. h. in *Eemland*, prov. *Utrecht*, in het geh. *Donkelaar*.

Dit h. is afgebroken; ter plaatse, waar het gestaan heeft, ziet men thans eene boerenwoning.

DONKERBROEK of *DONBROEK* en oudtijds *DUNBROEK* of *DUNCKBROEK*, d., prov. *Friesland*, kw. *Zevenwouden*, griet. *Stellingwerf-Oostende*, arr. en 5 u. O. ten N. van *Heerenveen*, kant. en 2 u. N. O. van *Oldeberkoop*, door geboorte omgeven en gelegen aan de *Compagnonsvaart* der *Opsterlandsche* en *Ooststellingwerfsche* veenen, van *Appelsche* naar den *Gorredijk* zich uitstreckende.

Men telt in dit d. alleen 140 h. en 700 inw., en met de daartoe behoorende b. *Ruschen*, 141 h. en ruim 700 inw., die meest in den landbouw hun bestaan vinden, ook heeft men in het N. nog eene uitgestrektheid hoog veen.

De Herv., die hier 700 in getal zijn, behooren tot de gem. *Donkerbroek-en-Haule*, welke hier eene kerk heeft. Deze kerk, welke in 1714 is gesticht, heeft toren noch orgel.

De R. K., van welk men er 4 aantreft, behooren tot de stat. van *Steggerden*.

De in het jaar 1853 nieuw gebouwde dorpschool wordt gemiddeld door een getal van 90 leerlingen bezocht.

Een u. noordoostwaarts en onder het behoor van dit d. lag vroeger de schans *Breeberg*.

DONKERBROEK-EN-HAULE, kerk. gem., prov. *Friesland*, klass. van *Heerenveen*, ring van *Wolvega*.

Deze gem. was vóór de achttiende eeuw met *Oosterwolde-Fochtelo-en-Appelsche* vereenigd. De eerste, die in deze gem. nadat zij van *Oosterwolde-Fochtelo-en-Appelsche* gescheiden was, het leeraarambt bekleed heeft, is geweest *MARTINUS VAN DER VECHT*, die in het jaar 1701 herwaarts kwam en in het jaar 1706 naar *Ondeboorn* vertrok.

Men telt in deze gem. ruim 1800 zielen en heeft er twee kerken eene te *Donkerbroek* en eene te *Haule*.

DONKERDIJK of *DUNKERDIJK*, dijk in de *Overbetuwe*, prov. *Gelderland*, die zich van den *Wartschendijk* naar het *Pandersche-kanaal* langs de *Pandersche binnenlanden* uitstrekt.

In dezen dijk sloeg bij den watervloed van Januarij 1820 een aanmerkelijk gat, waardoor de *Polders van Herwen*, *Aardt* en *Pannerden* geheel onder liepen.

DONKERENHOEK, onbehuide pold. in den *Biesbosch*, prov. *Noord-Brabant*, *Tweede* distr., arr. 's *Hertogenbosch*, kant. *Heusden*, ge-

deeltelijk gem. *Werkendam*, gedeeltelijk gem. *Dussen-Munster-en-Muilerk*; palende N. en O. aan het Steurgat, Z. aan het Gaatje van de Ruigt, W. aan het Achterste Gat.

Deze pold. beslaat eene oppervlakte van 28 bund. 25 v. r. 40 v. ell., wordt door twee duikers van het overtollige water ontlast. Het land ligt 9 palm. boven A. P. Het bestuur wordt door het domein uitgeoefend.

DONKERESLUIS, sluis, prov. *Zuid-Holland*, te *Gouda*, dienende om het IJsselwater binnen te laten, de grachten, riolen en kokers te vereenigen, het doen vlotten der schepen in de Gouwen, bij lagen waterstand, en om Rijnland, bij gebrek aan water, in den zomer van versch water te voorzien.

De spuijng in deze sluis is van eene bijzondere inrigting, waarvan het eerste denkbeeld reeds door *SIMON STEVIN* gegeven is, waardoor namelijk met de geheele wijdte der sluis gespuid kan worden.

DONKEREWEG (DE-), weg in den *Heer-Hugowaard*, prov. *Noord-Holland*.

Dezen weg loopt van den Waard-Middelweg naar den Veenhuizer-Middelweg en kronkelt tusschen bosschen door. Alsoo deze weg zeer door het geboomte beschaduwd wordt, van waar hij ook *DONKEREWEG* heet, is hij des winters meestal voor rijtuigen onbruikbaar.

DONKERFOIRT, geh. in de *Meijerij van 's Hertogenbosch*, kw. *Peelland*, prov. *Noord-Brabant*. Zie *DONKERSVOORT*.

DONKERSLOOT of *DONKERSLOOT*, voorm. d. in den *Riederwaard*, prov. *Zuid-Holland*, op of aan den dijk gelegen.

Het zoude zijnen naam ontleend hebben van eene sloot, welke door vele boomen belommerd was, en is door eenen watervloed, vermoedelijk in 1170 of omtrent dien tijd, geheel verdronken.

DONKERSVOORT of *DONKERFOIRT*, geh. in de *Meijerij van 's Hertogenbosch*, kw. *Peelland*, prov. *Noord-Brabant*, arr. en 3 u. N. O. van *Eindhoven*, distr. en 2 u. N. ten W. van *Helmond*, gem. *Beek-en-Donk*, $\frac{1}{2}$ u. N. W. van *Beek*.

DONKERVLIET, buit. in het *Nederkwartier* der prov. *Utrecht*, arr. en $4\frac{1}{2}$ u. N. N. W. van *Utrecht*, kant. en 1 u. N. W. van *Loenen*, gem. *Abcoude-Baambrugge*, $\frac{1}{2}$ u. Z. van *Baambrugge*, aan den *Angstel*.

Dit buit. wordt thans in eigendom bezeten door den Heer *HUBER*.

DONKERVLIETSCHÉ-POLDER, pold. in het *Nederkwartier* der prov. *Utrecht*, arr. *Utrecht*, kant. *Loenen*, gem. *Abcoude-Baambrugge*.

Deze pold. beslaat eene oppervlakte van 189 bund. 15 v. r. Het polderbestuur bestaat uit eenen Polderschout, Secretaris, Poldermeesters en eenen Penningmeester.

DONKOLS, geh. in het balj. van *Bastogne*, grooth. *Luxemburg*. Zie *Doncols*.

DONKVEN (HET), moeras in de *Meijerij van 's Hertogenbosch*, kw. *Oisterwijk*, prov. *Noord-Brabant*, gem. *Hilvoarenbeek*, tusschen het geh. de *Westerwijk* en het d. *Goirle*, omtrent 42 bund. groot.

Toen *JOHANNA*, Hertogin van *Brabant*, in het jaar 1590, van *Brussel* naar 's Hertogenbosch reizende, den weg over *Turnhout* en *Tilburg* genomen had, met oogmerk, om ter laatstgemelde plaatse nachtverblijf te houden, geraakte zij, uithoofde van de duisternis en de ongebaande wegen, met haar rijtuig in het *DONKVEN* vast. De bewoners van het nabijgelegen *Goirle* weigerden haar, die zij niet kenden, eenige hulp te verleen; maar die van de *Westerwijk* vernamen niet zoodra het gevaar, waarin de vreemde Jufvrouw zich bevond, of zij ijlden haar ter

hulp, trokken met een aantal ossen het rjtuig op den vasten grond, en stelden de Hertogin alzoo in staat, om hare reis voort te zetten. Tot loon van deze belanglooze hulpvaardigheid schonk JOHANNA het DONKVEN, met al zijne moer- en turfgronden, aan de Westerwijk, met de bepaling, dat iedere grondeigenaar van dit geh. jaarlijks zijn aandeel in den turf, die het DONKVEN opleverde, genieten en dit geschenk ten eeuwigdage een eigendom van de Westerwijk blijven zoude. Ter gedachtenis aan dit voorval werd hier een houten kruis geplaatst, hetgeen, volgens de overlevering, tevens zoude moeten dienen tot waarschuwing voor en inroeping van straf over dengene, die zich eenige inbreuk op dit regt van de Westerwijk zoude willen veroorloven; zelfs voegt men er bij, dat eens een inwoner van een naburig d., die zich aan het weghalen van turf uit het DONKVEN had schuldig gemaakt, aan dat kruis werd vastgebonden, tot dat de bepaalde losprijs door zijne vrouw, ten overstaan der regering van dit d., betaald was.

DONNANGE, Fr. naam van het d. **DONNINGEN**, in het balj. van *Bastogne*, grooth. *Luxemburg*. Zie **DONNINGEN**.

DONNELLA, voorm. d., ten O. van de prov. *Groningen*, tusschen de Ee en de Tjamme, dat thans in de Dollart verzwolgen ligt.

DONNINGEN of **DUNINGEN**, op sommige kaarten onder den naam van **DONNENGE** of **DEUGEN** voorkomende, in het Fransch **DONNANGE** of **DUNANER**, d. in het balj. van *Bastogne*, grooth. *Luxemburg*, kw., arr. en $5\frac{1}{2}$ u. N. W. van *Diekirch*, kant. en $2\frac{1}{2}$ u. N. W. ten W. van *Clerff*, gem. en $\frac{1}{2}$ u. N. van *Bogen*, aan de *Bogen*.

De inw., vinden meest hun bestaan in de veeteelt. — Zij zijn allen R. K. en maken eene par. uit, die tot het vic. apost. van *Luxemburg*, dek. van *Clerff*, behoort, en eene kerk heeft, welke aan den H. **JOHANNES** is toegewijd en door eenen Pastoor bediend wordt.

DONPO, kon., op het eil. *Sumbawa*, een der *Zuidwestereilanden van Banda*. Zie **DONPO**.

DONQUA, st., in *Afrika*, in *Opper-Guinea*, aan de *Goudkust*, kon. *Fante*, 6 min. Z. Z. O. van *Cabo Corsee*. De huizen zijn er van bamboes.

DONSELAAR of **DONPSELAAR**, voorm. ridderhofst. in het *Overkwartier* der prov. *Utrecht*, arr. en 4 u. Z. van *Amersfoort*, kant. en $\frac{1}{2}$ u. N. W. van *Wijk-bij-Duurstede*, gem. *Over-en-Neder-Langbroek*, 5 min. W. van *Over-Langbroek*, waartoe zij behoorde.

Zij was vroeger een eigendom van het geslacht van **DONSELAAR**, kwam vervolgens aan dat van **WUNNERGEN**, naderhand aan dat van **REEDE VAN DRAKENSTEIN**, en was nog voor ongeveer 80 jaren het eigendom van zekere Jonkvrouw **Baronnesse VAN GIESSENBURG**, die het ook bewoonde, doch had toen reeds hare riddermatigheid verloren. De daartoe behoord hebbende gronden en landerijen beslaan eene oppervlakte van 34 bund. 60 v. r. 70 v. ell., thans tot boomgaard, bouw- en weiland toege maakt, en voor de helft te Gooi- en half te Rijnwaarts, ter wederzijde van de *Overlangbroeksche* wetering, gelegen.

Het huis en de gebouwen zijn thans gesloopt en de gronden aan de Gooiwaartsche zijde aangekocht door den Heer **HENDRIK WILLEM VAN NELLESTEYN**, Heer van *Broekhuizen*, die nog eigenaar van een gedeelte daarvan is, doch het overige aan twee landbouwers verkocht heeft; terwijl het gedeelte, te Rijnwaarts liggende, is gekocht door den Heer **W. H. DE BRAUFORT**, wonende op den *Treek*, bij *Amersfoort*.

DONVEN (**NEDER-**), of **NEDER-DONEVEN**, in het Hoogd. **NIEDER-DONVEN**, **NIEDER-DONVEN** of **NIEDER-DONEVEN**, geh. in het balj. van *Grevenmacher*,

gooth. *Luxemburg*, arr. en 3 u. O. ten N. van *Luxemburg*, kw., kant. en 1 u. Z. ten W. van *Grevenmacher*, gem. en 1 u. Z. O. van *Flaxweiler*.

DONVEN (NIEDER-), Hoogd. naam van het geh. **NEDER-DONVEN**, in het balj. van *Grevenmacher*, gooth. *Luxemburg*. Zie het voorgaande art.

DONVEN (OBER-), Hoogd. naam van het geh. **OVER-DONVEN** in het balj. van *Grevenmacher*, gooth. *Luxemburg*. Zie het volgende art.

DONVEN (OVER-) of **OVER-DONVEN**, in het Hoogd. **OBER-DONVEN**, **OBER-DONVEN** of **OBER-DONVEN**, geh. in het balj. van *Grevenmacher*, gooth. *Luxemburg*, arr. en 3½ u. O. N. O. van *Luxemburg*, kw., kant. en ¼ u. Z. ten W. van *Grevenmacher*, gem. en 1 u. O. ten Z. van *Flaxweiler*.

DONWEN (NIEDER-), Hoogd. naam van het geh. **NEDER-DONVEN**, in het balj. *Grevenmacher*, gooth. *Luxemburg*. Zie **DONVEN (NIEDER-)**.

DONWEN (OBER-), Hoogd. naam van het geh. **OVER-DONVEN**, in het balj. *Grevenmacher*, gooth. *Luxemburg*. Zie **DONVEN (OVER-)**.

DONYA, voorm. state, prov. *Friesland*. Zie **DONIA**.

DONYA, voorm. state, prov. *Friesland*, kw. *Oostergoo*, griet. *Ferwerderadeel*. Zie **DENIA**.

DONYAGEA, d., prov. *Friesland*, kw. *Zevenwouden*, griet. *Donia-werstal*. Zie **DONIAGA**.

DONYAPLAATS, grond, prov. *Friesland*, kw. *Oostergoo*, griet. *Leeuwarderadeel*. Zie **DONIAPLAATS**.

DOOD (BENEDEN-), pold. in den *Biesbosch*, prov. *Noord-Brabant*. Zie **BENEDENDOOD**.

DOOD (BOVEN-), pold. in den *Biesbosch*, prov. *Noord-Brabant*. Zie **BOVENDOOD**.

DOOD (NIEUWE-), pold. in den *Biesbosch*, prov. *Noord-Brabant*; *Vierde distr.*, arr. *Breda*, kant. *Oosterhout*, gem. *Made-en-Drimmelen*; palende N. aan den *Bovendood*, O. aan het *Steurgat*, Z. aan het *Lukwellegat*, W. aan het *Gat-van-de-Zuiderklip*.

Deze pold., die in het jaar 1830 bedijkt is, beslaat eene oppervlakte van 29 bund. 66 v. r. 50 v. ell., telt 1 h., en watert door eene sluis uit op het *Gat-van-de-Zuiderklip*. Het land ligt 9 palm. boven A. P. Het polderbestuur bestaat uit de eigenaren.

DOODESLUIS of **OUDEHUISERSLUIS**, sluis in het *Nederkwartier* der prov. *Utrecht*, in de *Bijleveld*, ¼ u. N. van *Kockengen*.

DOODEWAARD, d. in de *Neder-Betuwe*, prov. *Gelderland*. Zie **DODEWAARD**.

DOODEWAARD (SLOT-VAN-), oud adell. h. in de *Neder-Betuwe*, prov. *Gelderland*. Zie **DODEWAARD (SLOT-VAN-)**.

DOODEWEERD, oude naam van het d. **DODEWAARD**, in de *Neder-Betuwe*, prov. *Gelderland*. Zie **DODEWAARD**.

DOODEWEERD (SLOT-VAN-), oude naam van het oud adell., h. het **SLOT-VAN-DODEWAARD**, in de *Neder-Betuwe*, prov. *Gelderland*. Zie **DODEWAARD (SLOT-VAN-)**.

DOODKISTEN, bergen in *Oost-Indië*, op het *Sundasché* eil. *Madosra*, aan welke men dien naam geeft, om dat zij plat van boven zijn en steile afgaande kanten hebben.

DOODOC, riv. in *Oost-Indië*, op het *Sundasche* eil. *Java*, die, met eenen noordelijken loop, zich, in de resid. *Rembang*, in de *Zee van Java* stort.

DOODS-TIL, kleine b. in *Hunsingo*, prov. *Groningen*, arr. en 4 u. N. W. van *Appingedam*, kant. en 2 u. N. O. van *Onderdendam*, gem.

en 1 u. N. O. van *Kantens*, $\frac{1}{2}$ u. W. N. W. van *Zandweer*, waartoe het behoort; met 8 h. en 40 inw.

Deze b. ontleent haren naam van eene houten brug, hier til genaamd, die hier vroeger lag, doch thans door eene steenen vervangen is. Deze til lag over het Trekdiep van Kantes naar *Uithuizen*, en komt reeds in oude stukken voor, onder welke men bijzonderlijk kan noemen eenen brief van PETRI AD CATHEDRAM 1497, gemaakt over eene waterpanding bij *DORTIL*.

DOODVENNEN ook *BIJLVENNEN* genaamd, stuk lands in *Hunsingo*, prov. *Groningen*, $\frac{1}{2}$ u. Z. Z. O. van *Warffum*, ten O. het Trekdiep naar *Onderdendam*,

Het zoude naar men wil zijnen naam ontleend hebben van de omstandigheid, dat aldaar in vroegere eeuwen iemand met eene bijl onthoofd is.

DOOIMANSWAARD (*NIEUWE-*) of *STEENENNUVA*, pold. in den *Biesbosch*, prov. *Noord-Brabant*, *Tweede* distr., arr. 's *Hertogenbosch*, kant. *Heusden*, gedeeltelijk gem. *Dussen-Munster-en-Muilkerk*, gedeeltelijk gem. *Werkendam*; palende W. en N. aan het Gat van *Steenenmuur*, O. aan het *Steurgat*, Z. aan het *Achterste Gat*.

Deze pold., die in het jaar 1809 bedijkt is, beslaat eene oppervlakte van 60 bund. 97 v. r. 80 v. ell., van welke 13 bund. 80 v. r. 17 v. ell. onder *Dussen-Munster-en-Muilkerk*, het overige onder *Werkendam*, telt 1 h. en watert door zes houten duikers uit op het *Steurgat*, enz. Het land ligt 9 palm. boven A. P. Het bestuur wordt door den eigenaar uitgeoefend.

DOOIMANSWAARD (*OUDE-*), pold. in den *Biesbosch*, prov. *Noord-Brabant*, *Tweede* distr., arr. 's *Hertogenbosch*, kant. *Heusden*, gedeeltelijk gem. *Dussen-Munster-en-Muilkerk*, gedeeltelijk gem. *Werkendam*; palende N. aan den *Kooiwaard*, O. aan den *Bevert*, Z. aan *Steenenmuur*, W. aan het *Gat van den Eijerwaard*.

Deze pold. beslaat eene oppervlakte van 55 bund. 20 v. r. 60 v. ell., van welke 36 bund. 86 v. r. 90 v. ell., onder *Dussen-Munster-en-Muilkerk*, het overige onder *Werkendam*, telt 1 h. en watert door twee houten duikers uit op het *Gat van den Eijerwaard*. Het land gt 1 ell. loven A. P. Hij wordt door de eigenaren zelven beheerd.

DOOIWAARD, naam, in de wandeling veeltijds gegeven aan het d. *DODERWAARD*, in de *Neder-Betuwe*, prov. *Gelderland*. Zie *DODERWAARD*.

DOONENBURG, naam, onder welken het d. *DOORNENBURG*, in de *Over-Betuwe*, prov. *Gelderland*, wel eens voorkomt. Zie *DOORNENBURG*.

DOOPERSDIJK, dijk, in *Staats-Vlaanderen*, in het *Vrije van Sluis*, prov. *Zeeland*, distr. *Sluis*, gem. *Eede*.

Hij werd in 1672 gelegd, om de zuidelijkste gedeelten van de polders *Beooster-en-Bewester-Eede*, van zee water bevrijd te houden, wanneer het land rondom *Aardenburg* tot verdediging onder water gezet werd. Hierdoor zijn de *Biezen-* en *Dooperspolders* ontstaan (zie het volgende art. en het art. *BIEZENPOLDER*).

De dijk kan beschreven worden te liggen tusschen den *Dooperspolder* en den *Praatpolder*; en tusschen den *Biezenpolder* en *Beooster-Eede*, op den weg van *Aardenburg* naar *Eede*. De plaats, waar de *Groote* weg op *Gent* dezen dijk doorsnijdt, was tijdens de onlusten met *België*, een versterkt punt, met eene sterke voorwacht bezet. De oorsprong van den naam is niet bekend.

DOOPERSPOLDER, pold. in *Staats-Vlaanderen*, in het *Vrije van Sluis*, en graafs. *Middelburg* in *Vlaanderen*, prov. *Zeeland*, arr. *Middelburg*, kant. en distr. *Sluis*, gem. *Eede*.

Deze polder schijnt ontstaan te zijn, door het leggen van den Doopersdijk in 1672, tot bewaring van het zuidelijk deel van Bewester-Eede, tegen de inundatie rondom Aardenburg. De polder schijnt zijnen naam van dien dijk te ontleenen. De grenzen zijn N. de Praatpolder (zijnde ook een deel van Bewester-Eede), W. den Wachtdijk of Middelburgschenpolder, Z. het riviertje de Lieve, O. het watertje de Eede. De grootte is ongeveer 150 bund., maar een gedeelte daarvan ligt op Belgisch grondgebied. In dezen pold. ligt het grootste gedeelte van het dorp Eede, vele afzonderlijke woningen en boerderijen, in het geheel uitmakende 46 h., waaronder 15 boerderijen, alsmede eene korenwindmolen, gezamenlijk bewoond door 49 huisgez. Hij heeft geen eigen bestuur, maar behoort tot Bewester-Eede-Bezuiden-St.-Pietersdijk.

DOORENSPIJK, d. op de *Over-Veluwe*, prov. *Gelderland*. Zie **DOORENSPIJK**.

DOORENWAARD, heerl. op de *Neder-Veluwe*, prov. *Gelderland*. Zie **DOORNWERTE**.

DOORENWERTH, oude naam van de heerl. **DOORNWERTE**, op de *Neder-Veluwe*, prov. *Gelderland*. Zie **DOORNWERTE**.

DOOREWAARD, heerl. op de *Neder-Veluwe*, prov. *Gelderland*. Zie **DOORNWERTE**.

DOOREWERTH, oude naam van de heerl. **DOORNWERTE**, op de *Neder-Veluwe*, prov. *Gelderland*. Zie **DOORNWERTE**.

DOORGEEST, geh. in *Kennemerland*, prov. *Noord-Holland*. Zie **DORCREST**.

DOORGEESTPOLDER, pold. in *Kennemerland*, prov. *Noord-Holland*. Zie **DORCRESTPOLDER**.

DOORN, gem. in het *Overkwartier* der prov. *Utrecht*, arr. *Amersfoort*, kant. *Wijk-bij-Duurstede*, (1 k. d., 7 m. k., 4 s. d.); palende N. aan de gem. *Maarn cum annexis*, O. aan *Darthuizen*, Z. aan *Overen-Neder-Langbroek* en *Sterkenburg*, W. aan *Driebergen*.

Deze gem. bevat het d. *Doorn* en eenige verspreid liggende woningen. Zij beslaat eene oppervlakte van 2222 bund. 69 v. r. 56 v. ell., telt 155 h., bewoond door 197 huisg., uitmakende eene bevolking van ruim 1000 inw., die meest hun bestaan vinden in den landbouw. Ook is in het jaar 1837 in deze gem. een veldoven opgerigt, ter vervaardiging van metselsteenen, uit het leem aldaar aanwezig, vooreerst tot eigen gebruik van de eigenaars, hetwelk evenwel geen verdere voortgang gehad heeft. Op het landgoed *Zonheuvel* in deze gem., vindt men eene leemstreek, welk eene leemsoort gelijk aan de zoogenaamde *Brusselsche aarde* oplevert.

De *Herv.*, die hier 950 in getal zijn, maken, met die van de burgerlijke gem. van *Maarn c. a.*, eene gem. uit, welke tot de klass. van *Wijk-bij-Duurstede*, ring van *Rhenen*, behoort en ongeveer 1100 zielen telt. De eerste, die in deze gem. het leeraarambt heeft waargenomen, is geweest **ANSELBUS DANIELS VAN BLOEMERSWERF**, die hier in het jaar 1573 kwam, als R. K. Priester, en in het jaar 1618, wegens tachtigjarigen ouderdom *Emeritus* werd, wordende toen opgevolgd door **CORNADUS FAGELIUS**, die er overleed. Het beroep geschiedt door den *kerkeraad*.

De R. K., van welke men er ongeveer 70 aantrest, worden tot de stat. van *Cothen* gerekend.

Men heeft in de gem. *Doorn* ééne school; en vindt er vele zeer fraaije bosschen, alsmede het prachtige *Huis te Doorn*, en het niet

minder prachtige huis Moersbergen. Zie Doorn (Huis-Tr-) en Moersbergen.

Deze gem. is eene heerl., waarvan Bisschop ALFRIK reeds in den jare 838, het vruchtgebruik verleende aan den Graaf ROTGARJUS, wegens de menigvuldige diensten, door hem aan de kerk van Utrecht bewezen. Zij werd van ouds door eenen Domproost bestuurd, gelijk in het jaar 1126 door Bisschop GODERBALD erkend werd. Thans is zij onder het beheer van het Departement van Binnenlandsche zaken.

Het d. ligt 3 u. Z. van Amersfoort, 1½ u. N. van Wijk-bij-Duurstede. — Het is eene plaats van zeer hooge oudheid, die in oude brieven, zoo als in den blaffert van de Utrechtsche kerk, TROERNE, TROERNE of TROEREN genoemd wordt, doch ten tijde van den Kronijkschrijver BEKA, heette zij reeds Doorn.

In de Herv. kerk was destijds aan het outaaf van de H. MAAGD MARIA, eene vikarij gesticht ter eere van de H. CATARINA, welke vikarij, in het jaar 1588, ter begeving stond van BARTOLOMEUS DE WAEL, Heer van het naburige slot Moersbergen. Het is een oud gebouw, hetwelk met een klein torentje prijkt, waaraan men nog veel duifsteen vindt. In het koor, hingen vroeger omtrent dertig wapenborden, van Edelen, die er begraven zijn, behalve nog eenige in het ruim. De toren, welke aan het vooreinde staat, is vierkant en van eene tamelijke spits voorzien. Op het kruis staat ook een spitsje met eenen windwijzer.

Er is hier mede een distributiekantoor der brievenposterij. — De kermis valt in den vierden Dingsdag in September.

Dit dorp werd door WILLEM de Goede, Graaf van Holland, in het jaar 1522, plat gebrand, omdat JAKOB VAN OUDSNOON, Deken der domkerk, tegen zijnen zin, tot de Bisschoppelijke waardigheid verkoren was.

In het jaar 1420 en 1421, werd het door de Gelderschen, die met eenig krijgsvolk in het Over-Sticht gevallen waren, geplunderd en verbrand.

Het wapen van Doorn bestaat uit het kapittel wapen van St. Maarten.

DOORN, hav. in Zalland, prov. Overijssel, arr., kant. en 1 u. van Zwolle, gem. Zwollerkerspel.

Deze hav. beslaat, met de daartoe behoorende gronden, eene oppervlakte van 164 bund. 44 v. r. 4 v. ell., en wordt thans in eigendom bezeten door den Heer C. W. A. Baron VAN HANSSOLTE VAN DEN DOORN, woonachtig te Zwolle.

DOORN (HOOG-OUDE-), het Zuidelijke gedeelte van den pold. Oude-Doorn, in het Land van Altena, prov. Noord-Brabant, Tweede distr., arr. 's Hertogenbosch, kant. Heusden, gem. Alkerk-en-Uitwijk. Het land ligt in dit gedeelte van 3 palm onder tot 4 palm boven A. P.

DOORN (HUIS-TE-) of SLOT-TE-DOORN, adell. h. in het Overkwartier der prov. Utrecht, arr. en 3½ u. Z. van Amersfoort, kant. en 1½ u. N. van Wijk-bij-Duurstede, gem. en 5 min. W. van Doorn, tegen de bergen aan, in lommerrijk geboomte gelegen.

Men wil dat daaraan begonnen is gebouwd te worden, in het begin der veertiende eenw, door den Domproost FLORES VAN JUTPHAAS, die in het jaar 1337, overleed. HENDRIK VAN MEERLAAR, zijn opvolger in de Proostdij, verkreeg, in het jaar 1347, de vrijheid, om dit huis verder te mogen laten opbouwen, en voltooidde het in het jaar 1356, op eigen kosten. Toen was het een heerlijk prachtig slot, dat door de Proosten van St. Maarten bewoond werd, tot in het jaar 1654, wanneer, de proostdij onbegeven zijnde, het HUIS-TE-DOORN, met het hof en vier en twintig morgen lands, aan het huis behoorende, gekocht

wordt door **REINIK VAN GÖLSTEN**, Kanunnik ten Dom. De goederen werden hem in het jaar 1638, als vrije en eigene goederen, opgedragen; doch hij maakte ze wederom leenpligtig aan **FREDERIK HENDRIK**, Prins van Oranje, als Graaf van Buren. Na het overlijden van gezegden Kanunnik kwam het huis op zijne weduwe en naderhand op zijnen zoon, **FILIPS VAN GÖLSTEN**, die er, in den jare 1644, door het hof van Buren mede beleend werd. Hij droeg het in het jaar 1699 op aan **BERTRAND VAN BROKSDORFF**, die het, tien jaren later, wederom overgaf aan zijnen zoon **CJUS LAURENTS**, Graaf van Broksdorff, Proost en Aartsdiaken van de Domkerk te Utrecht. Dus kwam het huis, na verloop van vijf en twintig jaren, wederom aan zijne oude bezitters. Doch deze Proost verkocht de proostdij, met al haar toebehooren, waaronder ook het **HUUSE-DOORN**, met goedkeuring van den Stadhouder, aan **FREDERIK WILLEM VAN DIEST**, Vrijheer van *het Hamb*, op wien het huis, in het jaar 1702, werd overgebracht. In het jaar 1730, is **ABENT KARL**, Baron van *Hamberstein*, als in huwelijk hebbende **JONKVROUW ARNA JULIANA VAN DIEST**, en, in den jare 1761, **HERMAN FREDERIK RICHARD LIJNSLAGER**, bij koop, eigenaar van het huis geworden. Het was reeds in den jare 1836, door de Staten der Provincie Utrecht, voor eene riddermatige hofstad erkend.

Thans wordt dit huis, hetwelk met de daartoe behoorende gronden eene oppervlakte beslaat van 877 bund. 57 v. r. 55 v. ell., in eigendom bezeten en bewoond door **Jonkheer A. C. W. MÜNTER**.

DOORN (LAGE-OUDE-), het noordelijke gedeelte van den pold. *Oude-Doorn*, in het Land van *Altena*, prov. *Noord-Brabant*, *Tweede distr.*, arr. 's *Hertogenbosch*, kant. *Heusden*, gem. *Almkerk-en-Uitwijk*.

Het land ligt tot 6 palm onder A. P.

DOORN (NIEUWE-), pold. in het Land van *Altena*, prov. *Noord-Brabant*, *Tweede distr.*, arr. 's *Hertogenbosch*, kant. *Heusden*, gem. *Almkerk-en-Uitwijk*; palende N. aan den *Zevenbanschenboezem*, O. aan den *Oude-Uppelschenpolder* en den *Hooge-Oude-Doorn*, Z. aan den *Alm*, die hem van den *Emmikhovensche-polder* scheidt, en W. aan den *Nieuwe-Uppelschepolder*.

Deze pold., in 1646 bedijkt, beslaat eene oppervlakte van 228 bund. 87 v. r. 2 v. ell. en wordt door middel van een watermolen op de *Bleekkil* van het overtollige water ontlast. Het land ligt van 1 palm onder tot 8 palm boven A. P. Het polderbestuur bestaat, met nog twee in de nabijheid gelegene polders, uit eenen *Dijkgraaf*, zes *Heemraden* en eenen *Penningmeester*.

DOORN (OUDE-), pold. in het Land van *Altena*, prov. *Noord-Brabant*, *Tweede distr.*, arr. 's *Hertogenbosch*, kant. *Heusden*, gem. *Almkerk-en-Uitwijk*; palende N. O. aan den *Ouden-Uppelschenpolder*, O. aan den *Zandwijkschenpolder*, Z. aan den *Alm*, die hem van den pold. van *Ganswijk* scheidt, W. aan den *Nieuwe-Doorn*.

Deze pold., die in den *Hooge-Oude-Doorn* en *Lage-Oude-Doorn* verdeeld wordt, en in welks zuidelijk gedeelte het d. *Almkerk* ligt, beslaat eene oppervlakte van 228 bund. 80 v. r. 7 v. ell., en watert uit door middel van een watermolen, op eenen boezem, die zich ontlast in den *Zevenbanschen-Gantel*, welke weder door eene sluis zijn water op de *Bleekkil* afzet. Het dijksbestuur bestaat met de polder *Zandwijk* uit een *Polderschout*, tevens *Secretaris*, vijf *Heemraden* en een *Waarsman*.

DOORNBURG, d. in de *Over-Betuwe*, prov. *Gelderland*. Zie *Doornburg*.

DOORNBURGSCHÉ-WOERD, hoogte in de *Over-Betuwe*, prov. *Gelderland*. Zie **DOORNBURGSCHÉ-WOERD**.

DOORNE, d. in de *Meijerij van 's Hertogenbosch*, kw. *Peelland*, prov. *Noord-Brabant*. Zie **DZURNE**.

DOORNEBURGH, buit. in het *Nederkwartier* der prov. *Utrecht*, arr. en 1½ u. W. N. W. van *Utrecht*, kant. en nabij *Maarsse*, gem. *Maarsseveen*, afd. *Nieuw-Maarsseveen*, aan de *Vecht*.

Het beslaat, met de daartoe behoorende gebouwen, wei- en boschgronden, benevens *Klein-Doornenburg*, eene oppervlakte van 14 bund. 21 v. r. 74 v. ell., en wordt thans in eigendom bezeten door *Mevrouw MARIA VINK*, donairière den Heer *WILLEM HUYSCOPER*.

DOORNBURG, heerl. in de *Over-Betuwe*, prov. *Gelderland*, kw., distr. en arr. *Nijmegen*, kant. *Elat*, gem. *Bemmel*; palende N. aan den *Rijn*, O. aan het *Panderschegat*, Z. aan de *Linge* en W. aan *Angeren*.

Het bevat het d. *Doornenburg*, benevens de buurs. de *Houderd-morgen* en *Pannerden-bewesten-het-kanaal*, beslaat eene oppervlakte van 786 bund. 66 v. r. 81 v. ell., telt 150 h., waaronder het adell. h. *Doornenburg*, en ruim 1000 inw., die meest hun bestaan vinden in landbouw en veeteelt; terwijl men er 5 steenfabrieken heeft.

De Herv., die 8 in getal zijn, behooren tot de gem. *Gent-Erlikum-en-Doornenburg*. — De R. K., van welke men er ongeveer 1000 telt, worden tot de stat. van *Hulhuizen-Doornenburg-en-Gent* gerekend. — Men heeft in deze heerl. ééne school, die gemiddeld door 70 leerlingen bezocht wordt.

Het d. **DOORNBURG** of **DOORNENBURG**, ook wel **DOORNENBURG** en **DOORNENBURG** gespeld, ligt 3 u. N. O. van *Nijmegen*, 3 u. Z. Z. O. van *Elat*, 1½ u. O. van *Bemmel*; 51° 53' 26" N. Br., 25° 40' 2" O. L. Men telt er 82 h. en 600 inw.

De R. K. hebben hier eene kerk, met een net spits torentje, dat, naar men wil, de oudste christentempel van deze oorden zijn zoude. In het jaar 1255 schonk *Orro*, Graaf van *Gelder*, een gedeelte der tienden, welke deze parochiekerk plagt te hebben, aan het klooster 's *Gravendale*.

Men heeft er een aanzienlijk adellijk slot, mede *Doornenburg* geheeten (zie het volgende art.), en niet ver van daar eenen bouwhof, de *Doornenburgsche-woerd*, op eene plaats, waar vermoedelijk vroeger de lijkplegtigheden der Germanen en Romeinen hebben plaats gehad. Almede is hier nog bezienswaardig een overoude eikenboom, welke slechts op een gedeelte zijner schors schijnt voort te groeijen.

Bij den storm van 29 November 1836 is de molen in dit d. ingestort, en door eenen steenen wind-korenmolen vervangen.

DOORNENBURG, voorm. adell. h. in de *Over-Betuwe*, prov. *Gelderland*, kw., distr., arr. en 3 u. N. O. van *Nijmegen*, kant. en 3 u. Z. Z. O. van *Elat*, gem. en 1½ u. O. van *Bemmel*, in het d. *Doornenburg*.

Het was in het jaar 1565 gebouwd en in het jaar 1660 vernieuwd. Men wil, dat het al veel vroeger, en zelfs ten tijde der Romeinen, is aangelegd geweest. Het pronkte met eenen zeer ouden en ruimen voorburg, die drie ronde, eenen vierkanten en drie hangende torens had. Deze gebouwen zijn echter thans grootendeels vervallen, maar trekken nog de aandacht tot zich door de verbazende dikte der muren, waaruit zij bestaan hebben. Ook staat er op het slotplein nog eenen ouden toren, aan welke men vele tijsen schuldij is, alsmede eene

antieke kapel, welke men zegt van den hoogsten ouderdom te zijn. Het slot zelf, dat nog in wezen is, is een vierkant, rondom door water omgeven gebouw, en heeft op iederen hoek een hangend torentje en in het midden eenen hoogen vierkanten toren, met eenen doorluchtigen koepeltoren gedekt. Dit gebouw rust van binnen langs de muren op zware overwelfde bogen. Men ziet er nog de wapenschilden van een groot getal Geldersche en Hollandsche Edelen. Een der laatste bezitters van DOORNENBURG, uit het Huis VAN AMSTEL VAN MIJNDEN, heeft er de voornaamste daden van Heer GIJSBRECHT VAN AMSTEL, inzonderheid zijne vlugt uit Amsterdam, meer kunstig dan naar waarheid, in schilderij doen brengen.

Het beslaat, met de daartoe behorende gronden, eene oppervlakte van 127 bund. 53 v. r. 88 v. ell., en wordt thans in eigendom bezeten door de erfgenamen van den Heer Baron VAN DER HEYDEN, woonachtig te Baak, onder Warnsveld.

DOORNENBURG, voorma. fort, in *Oost-Indië*, op het eil. *Sjaww*, in de *Zee van Celebes*, aan de Oostzijde des eilands.

Het bestond nog in het jaar 1695, en de Oostindische compagnie hield er eene bezetting onder eenen Sergeant, maar later is die post ingetrokken.

DOORNENBURGSCH-WOERD, hoogte in de *Over-Betuwe*, prov. *Gelderland*, kw., distr., arr. en 3 u. N. O. van *Nijmegen*, kant. en 3 u. Z. Z. O. van *Elst*, gem. en 1½ u. O. van *Bemmel*, 3 min. Z. W. van *Doornenburg*.

Zij beslaat eene oppervlakte van 25 bund. 70 v. r. 40 v. ell., en is eene plaats, waar de Romeinen en Germanen vermoedelijk bunne lijkfeesten gevierd hebben. Thans vindt men er eenen bouwhof, welke dien naam draagt, en in eigendom bezeten wordt door den Heer H. VAN HEUKELUM, woonachtig op Roswaard, onder Doornenburg.

DOORNHEIDE, geh. in de rijkshaerl. *Gemert*, prov. *Noord-Brabant*, *Derde* distr., arr. en 4 u. N. O. van *Eindhoven*, kant. en 2 u. N. van *Helmond*, gem. *Gemert*.

DOORNICH (HUIS VAN), naam, onder welchen het HUIS VAN NAALDWIJK, te 's *Gravenhage*, wel eens voorkomt, omdat Heer HELMICH VAN DOORNICH, dat huis certijds bewoond heeft. Zie NAALDWIJK (HUIS VAN).

DOORNICK, adell. h. in de *Over-Betuwe*, prov. *Gelderland*. Zie DOORNIK.

DOORNIK, heerl., in de *Over-Betuwe*, prov. *Gelderland*, kw., arr. en distr. *Nijmegen*, kant. *Elst*, gem. *Bemmel*; palende N. aan het dorp *Ressen*, O. aan den *Waldijk*, Z. en W. aan *Lent*.

Deze heerl. bevat het huis Doornik en eenige in den omtrek gelegene boerenwoningen. Zij beslaat eene oppervlakte van 140 bund. 99 v. r. 70 v. ell., telt 11 h. en daarin 90 inw., die meest hun bestaan vinden in den landbouw.

Men telt er 6 Herv. Vroeger maakten zij hier eene afzonderlijke gem. uit, die eene eigen kerk bezat, doch deze, wegens bouwvalligheid, afgebroken zijnde, is Doornik sedert met *Ressen* vereenigd, en deze gem., in 1826 met *Bemmel* gecombineerd zijnde, behooren zij thans tot de gem. *Bemmel-Ressen-en-Doornik*.

De R. K., van welke men er ruim 8 telt, behooren tot de stat. van *Bemmel*.

Het h. Doornik of Doornick, ligt ½ u. N. van *Nijmegen*, 1½ u. Z. van *Elst*, gem. en ½ u. Z. W. van *Bemmel*, door ijpen, linden en eiken beschaduw.

Het oude huis **DOORNIK** werd, in het jaar 1555, als behoorende tot de partij der **HRECKMENS**, door **EDUARD**, Hertog van *Gelder*, met behulp der **Nijmegenaars**, welke zijne zijde, of die der **BRONKHORSTEN** waren toegedaan, verwoest. Later schijnt het weder te zijn opgebouwd, althans vóór een twintigtal jaren, stond aldaar weder een oud huis, dat wegens zijne bouwvalligheid, in het jaar 1827 geheel is afgebroken; terwijl in de plaats daarvan het tegenwoordige nieuwe huis gebouwd is, dat, even als de geheele heerl., uitgezonderd 15 bund. 99 v. r. 60 v. ell., thans in eigendom bezeten wordt, door de Erfgenamen van den Heer **J. F. DE RANITZ**, woonachtig op het huis **DOORNIK**.

DOORNLUST, buit. op het eil. *Walcheren*, prov. *Zeeland*, distr., arr. en $\frac{1}{2}$ u. *Z.* van *Middelbury*, kant en $\frac{1}{2}$ u. *N.* van *Vlissingen*, gem. *Oost-en-West-Souburg*, *Z.* tegen het d. *Oost-Souburg* aanpalende.

Deze heerl. wordt thans in eigendom bezeten en bewoond door de erfgenamen van den Schout-bij-Nacht **GERAAT VERDOORN VAN ASPREK**.

DOORNSPIJK, gem. op de *Over-Veluwe*, prov. *Gelderland*, distr. *Veluwe*, kw. en arr. *Arnhem*, kant. *Elburg* (1 k. d., 5 m. k., 2 s. d.); palende *N.* aan de prov. *Overijssel*, *O.* aan de gem. *Oldebroek* en *Epe*, *Z.* aan *Ermeloo*, *W.* aan de *Zuiderzee*, terwijl de stad *Elburg*, behalve aan de westzijde, geheel door haar omgeven wordt.

Deze gem. bevat het d. **Doornspijk** met de buurs. **Oosterdorp**, **Aperloo**, **West-Engen**, **Oostbeek**, **Werfhorst**, **Horst**, **Lege-Bijssel** en **Hooge-Bijssel**, die door heidevelden, broek- en gagelgronden, bosschen, korenvelden en hooi en weilanden van elkander gescheiden zijn, alsmede het d. **Oosterwolde** met de buurs. **Kamper-Nieuwstad**, het **Hooge** en het **Noordereinde**. Zij telt 368 h., bewoond door 525 huisgez., uitmakende eene bevolking van ruim 2600 inw., die meest hun bestaan vinden in den akker- en landbouw.

De **Herv.**, die hier 2600 in getal zijn, maken de twee gem. van **Doornspijk** en van **Oosterwolde** uit, die elk eene kerk hebben.

Ook vindt men in deze gem. de aangenaam gelegene landgoederen: de **Ganzenberg**, **Morre**, **Eket-ter-Beek**, **Altena**, de **Haere**, **Westloo**, **Klarenbeek** en het huis **Old-Putten**.

De twee **R. K.**, die hier wonen, behooren tot de stat. van **Harderwijk**,

Er zijn in deze gem. twee scholen, als: eene te **Doornspijk** en eene te **Oosterwolde**.

Het d. **DOORNSPIJK**, **DOORNSPIJK** of **DOORNSPIJK**, was eene zeer oude plaats, waar men reeds, in het jaar 719, toen het bisdom **Utrecht** verrees, en de **Veluwe** daarvan een leen werd, een klooster stichte. Het ligt 10 u. *N.* ten *W.* van **Arnhem**, $\frac{1}{2}$ u. *Z.* ten *W.* van **Elburg**. In 805 komt het voor onder den naam van **THORNSPIJK**, waar Graaf **WRACHARIUS**, zoon van **BRUNHAR**, aan **LUDGERUS**, den tienden Bisschop van **Utrecht**, reeds eenige goederen te **DOORNSPIJK** gaf. Vervolgens schonk **OTTO DE GROOTE**, in 950, bij zijnen openbaren brief van 12 Mei, ten behoeve van den Bisschoppelijken stoel onder **BALDERIK**, tot eenen vrijen eigendom het klooster binnen **THORNSPIJK**, met eene nieuwe steenen kerk, aldaar, met bosschen, wateren, visscherij en weiden, tot het voorschreven klooster en kerk. In 1270 werd dit klooster door de broeders van de orde der heilige maagd of **Karmeliten** in bezit genomen, en sedert is de plaats waarop dit klooster verder werd uitgebreid het **Karmeliten-Hull** genaamd.

Men telt er, met de daartoe behoorende buurs. ruim 1700 inw., van welke er slechts weinige tot het eigenlijk gezegde d. behooren,

aangezien dit slechts bestaat uit de kerk aan de noordsijde van den straatweg, de pastorie, het schoolhuis, een vijftal huizen, het landgoed *Klarenbeek* en eene boerderij.

De kerk, die vóór de Reformatie aan den H. NICOLAAS was toegewijd, stond destijds onder de abdij van Werted. Zij was slechts eene vikarij ter eere van de H. *Maagd MARIA*, waarvan de Bedienaar, volgens den stichtingsbrief, gehouden was voor de zielen dergenen, die daar begraven werden, de offerhanden des outaars op te dragen: en daarenboven met de kraamvrouwen, die haren kerkgang deden, der goddelijke barmhartigheid voor het verleenen van eene gelukkige verlossing te danken. Ook was hij nog verplicht op alle voorname feesten de priesterlijke bediening te verrigten. Volgens de overlevering zoude deze kerk eerst in de buurs. West-Engen, op de Kerkenhull gebouwd zijn geworden, doch de heidensche inwoners, die niet meer openlijk de bouwing durfden verstooeren, droegen bij nacht de steenen en verdere bouwstoffen weg, en bragten ze op die plaats, waar de St. Nicolaas kerk tot in het jaar 1825 gestaan heeft, hetgeen volgens de bijgeloovigheid dier dagen, voor een voorteeken gehouden werd, dat men niet op gemelde hull, maar op de laatst genoemde plaats moest bouwen, als waren de bouwstoffen door eene bovenaardsche magt telkens weggevoerd. Deze kerk, welke eene hooge spits had, werd in Augustus 1814 door den bliksem getroffen, waardoor een gedeelte van het verwulsel, benevens het uurwijzerbord vernield werd, zonder, dat er verdere schade werd aangebragt. In Februarij 1825 werd door den watervloed de consistoriekamer geheel vernield en uit het kerkhof eene doodkist en eene menigte lijken en doodabeenderen, tot op eenen aanmerklijken afstand, weggevoerd. Op den 28 November 1825 trof bij eenen enkelen donderslag de bliksem de spits van den toren, waardoor toren, kerk, kosterij, ambtskamer, eene schuur en eene boerenwoning in asch gelegd zijn; diensvolgens werd in 1831 de nieuwe kerk niet meer op de oude grondvesten aan de Zee, maar meer landwaarts in, en wel in de buurt Werfhorst gebouwd, in welken tusschentijd er eerst in een huis en later in eene schuur werd gepredikt, terwijl de Predikant Te Elburg woonde, aangezien de pastorie door het water veel had gelcden en later geheel is gesloopt. Deze kerk is een langwerpig, vierkant, ruim en luchtig gebouw, met een lantaarntorentje, dat door een koepeltje gedekt is. De voorgevel is geheel naar de Toscaansche poortorde gebouwd, met kolommen, trommel en kapevel voorzien. Achter de kerk is een lager gebouw aangebragt, tot consistoriekamer enz. dienende, terwijl in de kerk onder den toren eene gallerij is, om er een orgel op te kunnen plaatsen. Ter plaatse, waar de vorige kerk gestaan heeft, ziet men thans niets meer dan de grondslagen en het kerkhof, tot nogtoe de gewone begraafplaats. De Herv. gem. van DOOANSPIJK, die ruim 1100 zielen telt, behoort tot de klass. van *Harderwijk*, ring van *Hattem*. In 1665 werd tusschen Dooanspijk en *Elburg* eene overeenkomst gesloten, met bepaling, dat de kerken van die beide gemeenten, welke tot nogtoe slechts ééne uitmaakten, van elkander gescheiden zouden worden. De eerste, die hier het leeraarambt heeft waargenomen, is geweest JOHANNES TEN UITSLAG, die in het jaar 1592 herwaarts kwam, doch in hetzelfde jaar weder verworpen werd, uithoofde hij niet in de kerkvergadering wilde verschijnen. Hij werd nog in hetzelfde jaar vervangen door W. J. GRONINGENSIS, die tot 1607 de dienst waarnam. Het beroep geschiedt door den kerkeraad.

De dorpschool, welke in het jaar 1855 nieuw gebouwd is, wordt gemiddeld door een getal van 80 leerlingen bezocht.

In 1786 heerschte in deze gem. eenige weken achter achter elkan- der de roodeloop, waardoor bijna 400 menschen gestorven zijn; ook de runderpest maakte in weinige dagen onderscheidene stallen ledig. Men begrootte het gestorven vee op 2000 stuks.

De gem. Doornstreek werd, op den 4 Februarij 1825, op eene aller- verschrikkelijkste wijze getroffen; daar het water uit de Zuiderzee, met eenen vreeselijken storm uit het noordwesten, in den morgenstond, zoo hoog opgejaagd werd, dat het, in weinige oogenblikken, de hoogte van de kruin des Kamperdijks bereikte, en bijna overal met het grootste ge- weld daar over sloeg; waarvan het gevolg was, dat de dijk, op onder- scheidene plaatsen, deerlijk geteisterd werd, en alle de woningen onder Oosterwolde, welke niet op de allerhoogste plaatsen gelegen waren, even als die in de lagere buurschappen onder Doornstreek, van 1 tot 5 ellen onder water gezet werden. Acht huizen, met schuren, hooi- bergen, have en vee, sloegen van den Kamperdijk af, en werden, zonder eenige mogelijkheid van redding, eene prooi der golven; ook werden onder Doornstreek eenige huizen weggerukt en, tot een uur ver landwaarts in, bijna alle woningen in bouwvallen herschepen, blijvende van sonnige niets dan een stroodak, op palen rustende, overig; schier al het vee, ten bedrage van eenige honderd stuks, alsmede de verdere roerende goederen, werden in twee dagen genoegzaam vernield, terwijl, bij deze ramp 26 personen, of in den vloed, of door honger en koude, omkwamen.

Het wapen der gem. Doornstreek bestaat in eenen toren en eene spijkplant (Nardus), overeenkomstig de oudste benaming van *Tuornstrec*.

DOORNSTREEG, buurs. op de *Neder-Veluwe*, prov. *Gelderland*, distr. *Veluwe*, kw., arr. en 10 u. N. ten W. van *Arnhem*, kant., gem. en N. W. van *Nykerk*, beginnende aan het einde der stads straat, en schietende ruim $\frac{1}{2}$ uur ver door den Arkemboenschen Polder; met 57 h. en 240 inw.

DOORNVELD, duinvallei in *Kennemerland*, prov. *Noord-Holland*, arr. en kant. *Alkmaar*, gem. en $\frac{1}{4}$ u. Z. W. van *Bergen*.

DOORNVEST of Doornst., voorm. adell. h. in het graafsch. *Bergk*, prov. *Gelderland*, gem. *Didam*.

Het moet reeds sedert het begin der vorige eeuw in eene boerenwoning veranderd zijn, maar is thans onder dien naam te *Didam* niet meer bekend.

DOORNWAARD, pold. in het *Land van Heusden*, prov. *Noord-Brabant*, *Tweede* distr., arr. 's *Hertogenbosch*, kant. *Heusden*, gem. *Herpt-en-Bern*.

Deze pold., gezamenlijk met de *Waarden-boven-den-Moffen- dijk*, onder den naam van *Bernsche-waarden* bekend, paalt met dezen N. en O. aan de *Maas*, Z. aan den *Hoogen-Maasdijk*, W. aan den *Moffendijk*, beslaat eene oppervlakte van 89 bund. 29 v. r. 60 v. ell., watert door eene steenen sluis op de *Heusdensche-Maas* uit, en staat onder het bestuur der eigenaren.

DOORNWERT, ook *Toornwert*, *Doornwert*, oudtijds *Doornwert* ge- heeten, geh. in *Hunsingo*, prov. *Groningen*, arr. en 3 u. W. ten N. van *Appingedam*, kant. en 1 u. O. N. O. van *Onderdendam*, gem. en $\frac{1}{4}$ u. N. W. van *Middelstum*; met 27 h. en 170 inw.

Voorheen was het een d., dat zijne eigen kerk had. Het is onzeker, hoe oud dit kerkdorp was, maar in eenen brief van 1597 komt reeds

voor zeker Heer *Suzler* te *Doornwerth*, zoodat het eerste kerkje niet in 1487, zoo als sommigen meenen, maar veel vroeger moet gebouwd zijn. Het schijnt wel, dat deze kleine kerk of kapel altijd onder de parochiekerken van *Middelstum* heeft behoord. Na de kerkhervorming vinden wij deswege opgetekend, dat aldaar, in het jaar 1622, door *Arnoldus Truccisa*, in plaats van zijnen vader, die toen Predikant te *Middelstum* was, de dienst werd waargenomen, hetwelk echter slechts ruim twee jaren geduurd heeft, daar hij in 1625 naar *Uitwerda* beroepen werd. *Doornwerth* is echter reeds sedert jaren met *Middelstum* vereenigd geweest, hoewel niet als eene combinatie, maar als ingelijfd, want de ingezetenen moesten zich voor dien tijd reeds grootendeels naar *Middelstum* ter kerk begeven, omdat het kerkje te *Doornwerth* te klein was. Dit kerkje, werd in het jaar 1786, toen het reeds bouwvallig was, zoodanig gesteigerd door eenen brand, welke in het torentje ontstaan was, dat het gedeeltelijk instortte; het bleef als een steenhoop liggen tot dat het in het jaar 1818 geheel werd weggebroken. Het hooge, boomrijke kerkhof wordt echter nog tot begraafplaats gebezigd. De wierde, waarop dit geh. ligt, is 5.75 ellen hoog boven volzee.

Van de schepperij van *Ewsum* is het een staande zijleed en wel met die bijzonderheid, dat daaraan gehecht is de Schepperij zelve.

DOORNWERDER-MAAR, gegraven water in *Hunsingo*, prov. *Groningen*, onder de schepperij van *Ewsum*, loopende van *Doornwert* tot aan en in de trekvaart van *Onderdendam* naar *Uithuizen*.

DOORNWERTH, heerl. op den *Feluwezoo*m, prov. *Gelderland*. Zie *Doornwerth*.

DOORSLAG, sluis, in het *Nederkwartier* der prov. *Utrecht*, 3 min. *Z. van Jutphaas*.

Deze sluis, welke in het jaar 1671 gebouwd is, dient tot keering van het water in den *Vaartschen Rijn*, hetwelk met *Oostewind*, door den *Hollandschen IJssel*, zich te veel langs het *Gein* zoude ontlasten.

DOORVAART, watertje op de *Feluwe*, prov. *Gelderland*, dat in het *Engelanderholt*, *N. van Beekbergen*, ontspringt, en met eenen oostelijken loop, ten *Z. van het Elsbosch*, in de *Voorster-Molenbeek* valt.

DOORVEST, voorm. adel. h. in het graafs. *Bergh*, prov. *Gelderland*. Zie *Doornvest*.

DOORVORST, voorm. adell. h. in het graafs. *Bergh*, prov. *Gelderland*, distr. *Doesborgh-en-Zeenaar*, kw., arr. en 6½ u. *Z. Z. O.* van *Zutphen*, kant. en 1 u. *O.* ten *Z. van Ter-Borg*, gem. en ¼ u. *N.* van *Gendringen*, in de buurs. *Uift*.

Het werd in het jaar 1672 grootendeels door de *Munstersche soldaten* verwoest, zoodat er thans, behalve de grondslagen en eenige bouwvalen, niets meer van in wezen is dan eene boerenwoning.

DOORWEERD, gem. en heerl. op den *Feluwezoo*m, prov. *Gelderland*. Zie *Doornwerth*.

DOORWEERDSCH-BOSCH, bosch op den *Feluwezoo*m, prov. *Gelderland*. Zie *Doornwerth-sch-bosch*.

DOORWERTH, gem. op de *Feluwezoo*m, prov. *Gelderland*, distr. *Feluwe*, kw. en arr. *Arnhem*, kant. *Wageningen*, (2 k. d., 2 m. k., 1 s. d.); palende *W., N.* en *O.* aan de gem. *Renkum*, *Z.* aan den *Rijn*.

Deze gem. bevat de heerl. *Doorwerth*, waarvan het d. *Heelsum*, een gedeelte uitmaakt, beslaat eene oppervlakte van 1515 bund. 87 v. r. 37 v. ell., telt 43 h., bewoond door 48 huisgez., uitmakende eene bevolking van nagenoeg 580 inw., die meest hun bestaan vinden

in den landbouw, terwijl ook de papierfabrieken aan vele handen werk verschaffen, zijnde hier 5 waterpapiermolens en een korenmolen bij afwisseling mout malende.

De Herv., die hier ruim 300 in getal zijn, behooren tot de gem. *ven Renkum-en-Heelsum*.

De R. K., van welke men er ruim 50 telt, worden tot de statie van *Wageningen-en-Renkum* gerekend.

Er is in deze gem. ééne school te Heelsum, welke gemiddeld door een getal van 70 leerlingen bezocht wordt.

Het wapen dezer gem. is hetzelfde als dat van de heerl. *DOORWERTH*. Zie het volgende art.

DOORWERTH, heerl. op den *Veluwezoom*, prov. *Gelderland*, distr. *Veluwe*, kw. en arr. *Arnhem*, kant. *Wageningen*; palende W. en N. aan *Renkum*, O. aan *Oosterbeek*, Z. aan den *Rijn*.

Zij bevat het kast. *Doorwerth* en eenige verstrooid liggende woningen, beslaat eene oppervlakte van 1808 bund. 67 v. r. 60 v. *ell.*, telt 45 h. en nagenoeg 350 inw.

Het kast. *DOORWERTH*, vroeger veelal *DORNEWEED*, *DORNEWAERS*, *DOORWEED*, *DOORWERD*, *DOORNWAARD*, *DOORWEED* of *DOORWAARD* gespeld, ligt 1½ u. W. van *Arnhem*, 1¼ u. O. van *Wageningen*, niet ver van den *Rijn*, aan den voet van eenen fraaijen berg.

Men komt van den *Utrechtschen* straatweg, langs eene lommerrijke, in het jaar 1840, door den tegenwoordigen eigenaar, ten zijnen koste, tot eenen straatweg aangelegde, laan, aan eene groote steenen voorpoort, boven welks ingang twee wapenschilden gevonden worden en die over een uitgestrekt binnenplein naar het hoofdgebouw leidt. In het uitgebreide kasteel zelf, hetwelk van rondom in zijne grachten ligt, kwam men vroeger over eene vaste brug, welke echter thans niet meer bestaat, zijnde dat gedeelte der gracht gedempt. Ook had het vroeger eenen sierlijken toren, en heeft thans nog ruime en fraaije geheel in den ouden smaak opgemaakte vertrekken, waarvan in sommige eenige afbeeldingen hangen; terwijl de verwulfdde kelders en gevangenissen, onde gewelven en lange gangen, nog de sporen van middeleeuwschen bouwtrant dragen.

De stichting van het slot *DOORWERTH* verliest zich in de verste oudheid, doch men vindt daarvan geen melding gemaakt dan omtrent het jaar 1260, toen het door zekeren *BAREND VAN DOORNWEED* bezeten werd. In het jaar 1402 droeg *ROBERT VAN DORNEWEED* zijne heerl. op aan *REINALD III*, Hertog van *Gelder*, en ontving die weder van hem ter leen. Na dezen kwam *DOORWERTH*, door huwelijk, in het geslacht van *WISCH*, en vervolgens in dat van *HOMORT*, in hetwelk die heerl. bleef tot in het jaar 1500, toen *MARIA VAN HOMORT* haar aan hare zuster *MARGARETHA*, weduwe van *JOHAN VAN VOORST*, en aan haar zusters zoon, *FREDRIK*, opdroeg. In den jare 1558 ging *DOORWERTH*, door huwelijk, uit het geslacht van *VAN VOORST* in het grafelijk huis van *SHELLARD VAN OMBENDORF* over. *JOHAN SHELLARD* werd er mede beleend in het jaar 1641. Hij verloor in 1646 zijne eerste vrouw, *ANNA*, Gravinne van *Hoorne*, en drie jaren later, na een huwelijk van slechts weinige maanden, zijne tweede echtgenoot, *DOROTHEA TERESA VAN CELLE*, en deed haar beiden in zijne kerk, te *Heelsum*, begraven. Sedert was hij, even als naderhand zijn zoon *JAN ALBRECHT*, genoodzaakt zijne bezittingen met vele schulden te bewaren, onder anderen met 250,000 guldens, ten behoeve van *ANTON*, Grave van *ALDENBURG*, Vrijheer van *Kniphuizen en Varel*, die ook, in het jaar 1677, met de heerl. *Door-*

WERTH beleend werd, nadat hem die, naar het toenmalige landregt van Veluwe, bij verwin, was toegewezen. Door het huwelijk van diens kleindochter, CHARLOTTE SOPHIA, Gravin van ALDENBURG, Vrijvrouwe van *Varel*, met WILLEM, Grave BERTINCK, Heer van *Roon en Pendrecht*, hetwelk in het jaar 1733 werd voltrokken, werd DOORWERTH door eenen man bezeten, die, in het jaar 1747, veel toebragt tot de rustige beslissing der staatsaangelegenheden, terwijl hij zijn vaderland in het volgende jaar, als Ambassadeur aan het Hof van Engeland en Afgevaardigde tot de vredehandeling te Aken, gewigtige diensten bewees (1). Zijne gade overleed in hoogen ouderdom, in het jaar 1799, de heerl. DOORWERTH, bij uitersten wille, nalatende aan haren kleinzoon WILLIAM Grave BERTINCK, wiens tweede zoon, GUSTAAF CHARLES Grave van ALDENBURG-BERTINCK, den eigendom, in het jaar 1837, bij koop, overdroeg aan den tegenwoordigen bezitter, Jonkheer JACOB ADRIAAN PROSPER BARON van BRAKELL, Heer van *Wadenoyen*, Kamerheer van Z. M. den Koning, woonachtig op het kasteel DOORWERTH, dat hij, zeer in verval zijnde met aanzienlijke kosten weder hersteld heeft.

In de dertiende eeuw, toen dit kasteel, zoo als wij gezien hebben, door BERNARDUS van DOORWERD bezeten was, werd het door den Heer van Vianen vijandelijk aangevallen, genomen en verbrand. Onder zijnen zoon HENDRIK overweldigde de Heer van BAAR den voorburg van DOORWERTH, en keerde, na alles te vuur en te zwaard verwoest te hebben, met buit beladen, terug.

In het jaar 1493 deed KAREL, Hertog van *Gelder*, het kasteel DOORWERTH stormenderhand innemen, nadat hem een beleg van slechts negen dagen aanzienlijke kosten veroorzaakt had.

FREDERIK WILLEM, toen Prins, naderhand Keurvorst van *Brandenburg*, heeft, in de jaren 1635 en 1636, ongeveer anderhalf jaar op DOORWERTH zijn hof gehouden, toen bij de Prinses LOUISA, de dochter van FREDERIK HENDRIK, Prins van *Oranje*, ten huwelijk zocht.

In het jaar 1812 was deze heerl., ten behoeve van het Fransche rijk, aangeslagen, omdat de toenmalige eigenaar, WILLIAM, Grave BERTINCK, in Engelsche dienst was. De verkoop zoude ook hebben plaats gehad, indien de omwenteling niet zoo spoedig gevolgd was.

De heerl. DOORWERTH, waaraan, tot de omwenteling van het jaar 1795, hoog en laag regtsgebied verbonden was, had ook eenige achterleenen, door de geheele provincie verspreid, van welke de voornaamste waren: het d. Heelsum, de voorm. adellijke huizen Rozande en Harselo, en het St. Mariaasklooster te Renecum.

Het wapen der heerl. DOORWERTH bestaat in een goud veld, midden doorgedeeld door eenen liggenden blaauwen balk, boven en onder, welken drie vierkante blaauwe blokjes liggen (2).

DOORWERTHSCHÉ-BOSCH, DOORWERDSCHÉ-BOSCH of DOORNWERDSCHÉ-BOSCH, bosch op den *Veluwezoom*, prov. *Gelderland*, ten N. van het kasteel *Doorwerth*.

Het bestaat meestendeels uit eikenboomen. Men treft daarin eenen fraaijen waterval van eene aanmerkelijke hoogte aan; ook ontspringt er op den kruin van eenen hoogen berg eene frissche bron, die het laagst gelegen gedeelte van het bosch met onderscheidene aderen doorloopt.

(1) Men zie over hem Mr. J. SCHULTHA, *Staatskundig Nederland*, D. I, bl. 78.

(2) Over dit kasteel verdient te worden nagaten, Mr. C. P. E. ROBINÉ VAN DER AA, *Oud-Nederland in de uit vroegere dagen overgeblevene burgen en kastelen afgebeeld*, te Al.

DOP (DE) of *de Dén*, watertje in *Waterland*, prov. *Noord-Holland*, in den *Oeverweerschen polder*, dat uit de kater-biest-melkmoet voortkomt met eene westelijke rigting naar de stad Purmerende loopt en nabij de Hoornsche poort dier stad door een sluisje gembenschap heeft met de gracht, die gedeeltelijk de stad omgeeft.

DORDENDAAL, heert. en adell. h. in het *Rijk van Nijmegen*, prov. *Gelderland*. Zie **DODDENDAAL**.

DORDRACUM, Lat. naam van de stad *Bordrecht*, prov. *Zuid-Holland*. Zie **DORDRECHT**.

DORDRECHT, arr., prov. *Zuid-Holland*; palende N. aan de *Maas*, die het van het arr. Rotterdam scheidt, N. O. aan de Noord en de *Merwede*, waardoor het van het arr. Gorinchem gescheiden wordt, Z. O. aan het Gat van Kielen, dat het van het Noord-Brabandsche arr. Breda scheidt, Z. aan het Hollandsdiep, waardoor het mede van dat arr. gescheiden wordt, W. aan het arr. Brielle en N. W. aan de oude *Maas*, die het van het arr. Brielle scheidt.

Het bevat 4 kant., zijnde: Dordrecht, 's Gravended, Oud-Beijerland en Ridderkerk, beslaat eene oppervlakte van 54,900 bund. grond, telt 10,953 h., bewoond door 14,560 huisgez., uitmakende eene bevolking van ongeveer 66,000 zielen.

DORDRECHT, kant., prov. *Zuid-Holland*, arr. *Dordrecht*; palende N. aan de *Maas*, die het van de kant. Hillegersberg en Schoonhoven scheidt, N. O. aan de Noord en de *Merwede*, waardoor het van het kant. Sliedrecht gescheiden wordt, Z. O. aan het Gat van Kielen, dat het van het Noord-Brabandsche kant. Oosterhout scheidt, Z. O. en Z. aan de Dordsche-kil en de Oude-Maas, waardoor het van de kant. 's Gravendeel en Oud-Beijerland gescheiden wordt.

Men telt er de 15 volgende gemeenten, als: Dordrecht, Dubbeldam, Wieldrecht-met-Louisapolder, de Mijl-Krabbe-en-Nadort, Heer-Jansdam, Kleine-Lindt, Hendrik-Ido-Oostendam-en-Schildmans-Kinderen-Ambacht, Heer-Oude-lands-Ambacht, Meerdervoort, Groote-Lindt-en-Dortsmonde, Sandeling-Ambacht, Rijssoort, Strevelshoek, Zwijndrecht en Kijfhoek. De oppervlakte beslaat 11,409 bund. Men telt er 5740 h., bewoond door 6606 huisgez., uitmakende eene bevolking van ongeveer 30,000 inw.

DORDRECHT, klass., prov. *Zuid-Holland*. Zij is verdeeld in de vijf ringen: Dordrecht, Gorinchem, Oud-Beijerland, Sliedrecht en Zwijndrecht, bevat 44 gem., met 49 kerken, die door 65 Predikanten bediend worden, en telt ruim 75,000 zielen.

DORDRECHT, ring, prov. *Zuid-Holland*, klass. van *Dordrecht*. Zij bevat alleen de Herv. gem. van Dordrecht, alsmede de Waalsche gem. te dier plaatse en telt 4 kerken, bediend wordende door 9 Predikanten, te weten 8 Nederduitsche en 1 Waalsche Predikant. Men telt er ruim 17,500 zielen.

DORDRECHT, gem. op het *Eiland van Dordrecht*, prov. *Zuid-Holland*, arr. en kant. *Dordrecht* (1 m. k., 5 s. d.); palende N. W. aan de *Maas*, N. aan de *Merwede*, O. aan de gem. Sliedrecht, Z. aan Dubbeldam.

Deze gem. bevat behalve de stad Dordrecht, de volgende polders: den Merwedepolder, den Oost-Merwedepolder, den Sionspolder, den Staartpolder, den Polder van Wingsarden, den polder Jonge-Jan en den Turkenpolder, den Smoker, den Stadspolder, den Nieuwen-Noordpolder en het

Jagerpolderdij, voor de grootste helft den Noordpolder en voor een klein gedeelte Oud-Dubbeldam en den Zuidpolder, slamede een aantal gorssen en slikken buitendijks. Zij beslaat eene oppervlakte van 1324 bund., 3 v. r., 56 v. ell., telt 4457 h., bewoond door 4784 huisgez., uitmakende eene bevolking van ruim 21,000 inw., die meest hun bestaan vinden in handel, fabrieken en landbouw.

De Herv., die hier ruim 17,000 in getal zijn en de Evangel. Luth., van welke men er ongeveer 580 telt, maken de gem. dier gezindten van *Dordrecht* uit, terwijl de R. K.; wier getal ruim 2600 beloopt, onder welke 1540 communicanten, en de R. K. van de Oude Clerery, die hier ruim 100 in getal zijn, insgelijks de stat. van *Dordrecht* vormen. De Israëlieten, van welke men er ruim 200 telt, maken den ring van *Dordrecht* uit.

Men heeft in deze gem. 15 scholen.

De stad *Donauwkerk*, bij verkorting veelal *Doar* in het Latijn *Donawicrus*, ligt omtrent 3 u. Z. O. van Rotterdam, 5 u. Z. van Gouda en 4 u. W. van Gorinchem; 51° 48' 52" N. B., 22° 19' 28" O. L.

Zij ligt op een eiland, dat vóór het doorbreken van den Zuid-Hollandschenwaard, in het jaar 1421, nog met het vaste land vereenigd was. De stad vertoont zich aan de zuidzijde, alwaar zij de breedte van het eiland achter zich heeft, als eene landstad; ten N. W., ten N., ten N. O. en ten O. wordt zij van de Merwede omvangen. De stad is gedeeltelijk aan de landzijde bemuurd. Dit bemuren werd reeds in de dertiende eeuw begonnen, doch eerst in het jaar 1647 voltrokken. *Donawicrus* had twaalf poorten, vijf aan de landzijde en zeven aan den waterkant. De landpoorten zijn: de Groote Sluispoort, de Spuijpoort, ten Z.; de Vriezepoort, ten Z. O.; de St. Jorispoort en de Noorderpoort, ten O. Bij de groote Sluispoort en de Noorderpoort, zijn sluisen aangelegd, welke dienen om het rivierwater, bij vloedtijd, uit de stadsgracht te keeren. De waterpoorten zijn: de Rietdijksche poort, het Nieuwe- of Melkpoortje, en de Groote Hoofdpoort, ten N.; de Blaauwepoort, de Katharijnepoort, de Anna- of Zakkedragerspoort en de Vuilpoort, ten N. W., van welke sommige in de laatste jaren zijn afgebroken. Omtrent het einde der zeventiende eeuw is er een nieuwe toren op de Groote Hoofdpoort gezet, zijnde een ronde koepel met koper bekleed, op welke eene dunne spits staat. De oude kunstige toren was met de poort, in het jaar 1618 gesticht. Ter wederzijden van den ingang, van buiten stonden welcer de beelden van *PALLAS* en *MARS*, in twee nissen, doch deze zijn reeds omstrecks het begin der vorige eeuw weggenomen, zoodat de nissen nu ledig staan.

De Oude Haven, welke voorheen de eenige haven der stad schijnt geweest te zijn, heeft hare opening en vereeniging met de Merwede, aan de noord- of noordoostzijde, doch zij vereenigt zich ook door eene arm, welke met eenen elleboog midden door de stad loopt, aan de westzijde met die rivier. Behalve deze zijn er nog vier andere havens, mede binnen de stad, doch nader bij de rivier als: de Wollwevershaven, de Nieuwehaven, het Maartensgat en de Kalkhaven.

Donawicrus is naar men rekent, op onderscheidene tijden wel negen malen vergroot of uitgelegd. Buiten de stad vindt men verscheidene aangename wandelwegen, welke bijna allen met dubbele rijen hooimen beplant zijn. De weg naar Dubbeldam is in het bijzonder zeer aangenaam, door de fraaije vergezigten, die men er aantreft.

De tijd der stichting van DORDRECHT is zeer onzeker. De oude kronijk van Holland stelt haar eenige honderde jaren vóór de gewone tijdrekening der Christenen, doch, volgens het gevoelen der latere kronijkschrijvers, zonder eenigen grond. Anderen houden zekeren ANTONIUS voor den stichter, en stellen de stichting op het jaar 75 der gemeene tijdrekening. Ook zijn er die willen, dat men, eerst in het jaar 700, eenige visschershutten en boerenschuren, ter plaats, waar sedert DORDRECHT gesticht is, heeft beginnen te zetten, dat zeer wel waar kan zijn. In 837 werd DORDRECHT, dat toen nog maar een markvlek schijnt geweest te zijn, door de Noormannen verwoest, en is sedert weder opgekomen, dan onzes inziens mag men met den meesten schijn van zekerheid de stichting van DORDRECHT, als stad of vest, omtrent den aanvang der elfde eeuw, en wel na het jaar 1008 stellen. In dit jaar overleed ANSFRAN, de achttiende Bisschop van Utrecht, en laatste Graaf van Teisterbant, hetwelk gelegenheid gaf tot een aanmerkelijk verschil tusschen de Hollanders en de Utrechtschen. Graaf DIRK III, had een gedeelte van het graafschap Teisterbant in zijne magt, en onder anderen een gedeelte van het landschap Merwede, bij Dordrecht gelegen, tot behoud en bewaring van hetzelfde liet hij DORDRECHT versterken en tevens lag hij daar eene tol van doorvaart op de schepen, die de rivieren aldaar bevoeren. Bij MELLIS STOKK wordt de plaats eenige jaren later al eene poort of stad genoemd; welke echter nog niet groot schijnt geweest te zijn, omdat er in eenen brief van Keizer HENDRIK IV, gegeven in het 1064, slechts van eene kapel te DORDRECHT gewaagd wordt, welke aldaar onlangs gesticht was. In hetzelfde jaar werd er echter eene kerk gebouwd.

Over den naamsoorsprong van DORDRECHT is men het geenszins eens, van ouds werd deze naam DORRECHTSRECHT, DORRECHT, TORRECHT, THORRECHT, THURESRECHT, THURRECHT, DURRECHT enz. geschreven, welk verschillend schrijven gelegenheid tot verschillende gissingen gegeven heeft. Die den naam van DORDRECHT van zekeren verdichten stichter DORRECHTUS bij sommigen, DURTUS bij anderen geheeten, afleiden, verdienen geene opmerking. Anderen willen den naam dezzer stad van de *Thuringers* afkomstig achten; wederom anderen van den ouden Duitschen afgod THUR, doch deze schijnen DORDRECHT ouder te moeten maken, dan te bewijzen is. Ook vindt men er, die den naam DORDRECHT, en van den afgod THUR en van de Dregter-Vriesen doen afstammen. De geleerde Dortenaar JANUS RUTGERS gist eindelijk, dat DORDRECHT zijnen naam heeft naar een verdwenen riviertje de *Dort*, welks naam hij wil, dat nog overgebleven is in het naburig dorp Dortsmonde, hetwelk in het jaar 1421 verdronken, en nu meest in eene visscherij veranderd is, waarom DORDRECHT zoo veel als *Overvaart over de Dort* zoude beteekenen. Wij houden echter, uithoofde van de goede gelegenheid der stad voor den koophandel, het voor niet onwaarschijnlijk, dat het woord *drecht*, in haren naam voorkomende, eene markt of marktplaats zoude aanduiden, en dat de geheele naam dus oorspronkelijk THURRECHT, naar de *Toringers*, d. i. TORINGENMARKT, of met voorzetting van het Angelsaksische woord *Dur* (*Water*), DURRECHT, d. i. WATERMARKT, geweest zij (1).

De inw. drijven een aanzienlijken handel, zijnde de stad bij uitstek wel gelegen voor den koophandel, niet alleen ter zee, maar ook langs de

(1) Men zie dit gevoelen meer omstandig uiteenzet en bevestigd door onzen geschiedt. medearbeider J. SMITS Jr., in zijne *Verhandeling over den alouden staat, de eerste bevolking en vroegste geschiedenis van Zuid-Holland*, bl. 70-73.

rivieren, de Rijn en de Maas; terwijl langs de Dortsche kil, die altijd ongemeen scheeprijk is, de koopgoederen, welke van Dordrecht worden verzonden, zeer gereedelijk, niet alleen naar Zeeland, maar ook naar Brabant en elders kunnen worden vervoerd. Langs den Rijn wordt het hout met groote vlotten herwaarts aangebragt; waarvan altijd een groot gedeelte, aan den oever der Merwede, bij het noordoosteinde der stad, in het water ligt, de handel in hout is hier zeer uitgebreid. Van daar de vele zaagmolens, die er ten getale van 23 rondom de stad gevonden worden, en waarin dit hout gezaagd wordt; terwijl op de 8 scheepstimmerwerven, langs den buitenrand der stadsgracht, het hout bearbeid wordt tot den scheepsbouw, zoodat het scheepstimmeren eene voorname handtering der ingezetenen is. Langs denzelfden weg ontvangen de Dortenaars ook vele Rijnsche en Moezelwijnen en trassteen. Langs de Maas bekomen zij van Luik, steenkolen, molensteenen, steenkalk en dergelijke waren. Verder drijft men er handel in oliezaad, granen, traan, stokvisch, touw enz. Voorts zijn hier, behalve de genoemde houtzaagmolens en scheepstimmerwerven, nog de volgende fabrieken en trafijken: 21 oliemolens; 2 touwslagerijen; 1 hoedenmakerij; 3 leerlooierijen; 1 katoenspinnerij; 2 lakmoesfabrieken; 2 blaauwselmakerijen; 2 loodwitmakerijen; 1 loodgieterij; 1 fabriek van stoomwerktuigen; 1 stalenpennenfabriek, de eenige, welke tot nu toe op het vaste land gevonden wordt; 1 fabriek van vengsterglas, de eenige in dit Rijk; 2 chocoladefabrieken; 4 suikerraffinaderijen; 1 siroopfabriek; 2 zeepziederijen; 9 zoutketen; 4 brouwerijen; 5 azijnmakerijen; 7 branderijen, 1 monterij; 4 tras-, 1 pel- en 7 koornmolens. Sommige dezzer molens en fabrieken zijn op de gronden van Dobbeldam en andere naastgelegene gemeenten gesticht, doch behooren echter aan kooplieden te Doornrecht.

De naastbij gelegen eendenkooijen, voorzien de ingezetenen rijkelijk van eendvogels. Ook heeft men er doorgaans overvloed van riviervisch, bijzonder van zalm en steur, die op de groote Zeevischmarkt, in het laatst der voorgaande eeuw, ter zijde van de Waalsche kerk geplaatst, ter markt gebragt, en niet, gelijk in de meeste steden door vrouwen, maar door mannen verkocht wordt. Zeevisch komt hier ook veel ter markt. Men heeft, behalve de gezegde vischmarkt, nog twee Kleine of Boeren-Vischmarkten te Doornrecht. De korenmarkt wordt des Donderdags, de groote wekelijksche markt des Vrijdags gehouden en deze wordt druk door de landlieden uit de omstreken bezocht, hetwelk veel vertier aan de stad bezorgt. Drie jaarmarkten pligten er weleer te Doornrecht gehouden te worden, als de Meimarkt, welke den vierden Vrijdag na Paasschen begon; Heer Danielsmarkt, welke een aanvang nam op St. Bonifaas, den vijfde Junij, en de Bamismarkt, welke inviel op Vrijdag na St. Lukas, dat is na den achttienden October, of, zoo die dag op eenen Vrijdag kwam, dan werd de markt ten zelfde dage ingeluid. De eerste en laatste markt duurden veertien, de tweede maar acht dagen. Doch thans houdt men maar eene jaarmarkt, welke in de week na de Pinksterweek invalt, en acht dagen duurt.

Doornrecht is al van ouds met aanzienlijke voorregten begiftigd geweest. De stad had altoos de eerste stem in de staatsvergadering; hetzij omdat men haar voor de oudste der Hollandsche steden hield, gelijk sommigen willen, of liever omdat het gebied der Hollandsche Graven, in en om Doornrecht, zijn begin genomen heeft. Verscheidene hooge ambten, als: het baljuwschap van Zuid-Holland, het raad- en rentmeesterschap-generaal van Zuid-Holland, het dijkgraafschap en drie

hooge heemradsplaatsen van den Alblasserwaard, het watergraafschap van de Graaf en Alblas en eenige anderen, konden niet dan aan burgers van Dordrecht gegeven worden. Voorts had de stad het regt der munt, zoo als wij nader zien sullen. Doch onder de voorregten aan de stad Dordrecht verleend, muntte vooral het stapelregt uit, hetwelk haar ten jare 1299 door JAN I, Graaf van Holland, verleend en door de volgende Graven bekrachtigd en uitgebreid werd. Ingevolge dit regt, moesten te Dordrecht sommige koopgoederen, welke met schepen de Merwede op- en afvoeren, ontladen en te koop gesteld worden, en van al wat verkocht werd, zekere regten worden betaald, of, bij aldien die waren, het zij al of niet, verkocht zijnde, van daar naar elders werden weggevoerd, moesten zij die alsdan verbodemen, d. i., uit het eene in het andere schip doen overladen. Hoewel ook andere steden dezer proviencie, al voor lang, vertogen tegen dit voorregt, waardoor hare eigene ingezetenen benadeeld werden, inbragten, werd echter deze stad, door onderscheidene Graven van Holland, daarin bevestigd; zooals zij tot op de omwenteling van het jaar 1793, in het bezit daarvan gebleven is, hoewel dit regt ten eenen tijde was beneeuid, en ten andere weder uitgebreid werd.

Het Stadhuis, een oud gebouw, dat onlangs zeer verfraaid is, en thans tot sieraad der stad verstrekt, werd eerst in het jaar 1385 aangelegd, en toen tot eene Hal of Beurs, voor de kooplieden bestemd. Doch omtrent het jaar 1544, werd het oude stadhuis, dat in de *Wijnstraat* stond, afgebroken, en de Hal tot een Stadhuis verboewd en bekwaam gemaakt; terwijl dit gebouw, sedert eenige jaren, zeer veel verfraaid en verbeterd, onder anderen met eenen schoonen voorgevel versierd is. Men treft op het Stadhuis verscheidene ruime vertrekken aan, van welke de raadkamer, met eenige belangrijke schilderijen versierd is. Onder deze schilderijen munten uit, het *Heilige Avondmaal*, geschilderd door ANTHONIS VAN MONTFOORT, gezegd BLOKLAND, een stuk van waarde; een *Simon in de schoot van Delila*, door GRAARD HONDAERT; een *Gezigt van den waterkant op de stad Dordrecht*, door A. HILLAERTS. Onder dit laatste was voorheen een kunstig wijzerwerk, hetwelk door het uurwerk van het stadhuis werd omgevoerd, en alles, wat tot den loop van ons zonnestelsel behoorde, voorstelde. Men ziet hier ook eene afbeelding van de *Belegering der stad in 1418, door den Hertog van Brabant*, zijnde eene kopie van eene schilderij met waterverwen, gom en eiwit vervaardigd, welke thans in de Regententamer van het krankzinnigenhuis ter dezer stede is geplaatst; van het *Dordtsche Synode van 1618*, door SAMUEL VAN HOOSSTRATEN; van den *Brand der Nieuwe kerk van 1568*, door JAN DOUDYS, en van het *Beschieten van Dordrecht, door de Franschen, in 1815*, door M. SCHONHAAR en J. C. SCHOTTEL.

De Beurs, tusschen de *Voorstraat*, en de *Wijnstraat*, werd in het jaar 1659 gesticht. Zij is in het jaar 1857 afgebroken en tot een marktplein ingerigt; in de nabijheid wordt thans een nieuw Boerhuis gebouwd.

De Korenbeurs is buiten de *Vuilpoort*, alwaar de Zeeuwsche en andere schepen met granen aankomen. Zij is onlangs geheel vernieuwd en met glas overdekt.

De Vleeschhal, aan de *Voorstraat*, in 1679 gesticht, is mede door eene nieuwe, bij de *Varkensmarkt*, vervangen.

Men heeft te Dordrecht eene Stadswaag, bij het *Marktplein*. — Voorts heeft men te Dordrecht twee kranen; als de *Kraan Roder-*

mond of Groote Kraan, aan de *Nieuwe Haven*, voor welke men een geschikt plein heeft om er de molenstienen te leggen, en de Nieuwe Standerkraan, aan de *Annapoort*, diemende tot het lossen van meekrapvaten en andere zware goederen.

Verdere openbare gebouwen zijn: de Geschuthuizen van het Rijk; de Kruidtoren, aan de *Vriezpoort*; de Stads Tuighuizen, aan de *St. Jorispoort*; de Bank van Leening, aan de *Wijstraat*. Nevens de waag staan nog de huizen, waarin Keizer KARL V en zijn zoon FILIPS II, zich eenigen tijd opgehouden hebben, toen de Keizer het graafschap Holland aan zijn zoon opdroeg. Thans dienen deze beide gebouwen tot partikuliere woonhuizen.

Voorheen was de Munt van Holland te Dordrecht gevestigd. Het Muntgebouw, staande aan de *Voorstraat*, bestond uit onderscheidene vertrekken, onder welken de regtkamer uitmunnte, welke met onderscheidene schilderijen versierd was. Men wil, dat het regt om binnen Holland geld te munten, al van den jare 1064 af, alleen aan Dordrecht bepaald was. Doch dit is waarschijnlijk verkeerd, want ofschoon er reeds in de twaalfde eeuw te Dordrecht geld gemunt werd, vindt men dat er in de veertiende eeuw, ook geld te Geertruidenberg gemunt is. Zeker gaat het, dat Hertog JAN van BRUNSWICK, bij eene brief, van den 20 Junij des jaars 1418, beloofd heeft, de munten van Holland te Dordrecht te leggen, en nergens anders, welke brief naderhand, bij het Groot Privilegie van Vrouw MARIA, in den jare 1477, bevestigd is geworden. De Graven uit de huizen van BRUNSWICK, BOURGONDE en OOSTERRIJK hebben de munters en werklieden, met onderscheidene voorregten begiftigd, en onder anderen met vrijheid van accijnsen, hetzij zij werkten of niet; welke voorregten in de jaren 1575, 1580 en 1633, door de Staten van Holland, en in den jare 1672, door de Regering van Dordrecht, zijn bevestigd geworden. De munt van Holland te Dordrecht, werd bediend door eenen Waardijn, eenen Muntmeester, twee Provoosten, twee Gezworenen, eenen Griffier en eenen Essaijeur of Proefmeester. De Waardijn, Muntmeester, Griffier en Essaijeur bleven in gedurige bediening. De Provoosten dienden ieder vier, en de Gezworenen ieder twee jaren, zoo echter dat er alle twee jaren een Provoost, en alle jaren een Gezworen aan kwam. Voorts behoorden er tot de munt verscheidene Meesters, Munters en Knapen, benevens een Stempelsnijder en een Smid. Ieder Muntmeester had het regt om eenen knaap te mogen aanstellen. De werklieden waren van behoorlijke berigtschriften voorzien, en bij eede verbonden, de ordonnantiën, op het stuk van den muntslag gemaakt, na te komen. Men leest nog boven het voorm. Muntgebouw: MONETA MVS CAROLO V CAES, (d. i. de munt ten tijde, dat de vergode KARL V Keizer was.) Na de verlegging van de Munt naar Utrecht, onder de regering van Koning LODERWIJK BONAPARTE, diende het gebouw tot bureaux voor de belastingen, en is later als domeingod verkocht en tot bijzondere woningen ingerigt. — Ook heeft men te Dordrecht een Postkantoor en een station der paardenposterij.

Voorheen had men er drie doelen, van welke de Kloveniers Doelen, die eerst in het jaar 1530 begonnen, en in het jaar 1541 vertrokken werd, vooral vermelding verdient, omdat er, in het jaar 1572, onder eenen Lindenboom, door die van de Herv. Godsdienst, gepredikt en gegodoopt werd. Ook is de vermaarde ketkeltjke vergadering, van de jaren 1618 en 1619, op de groote bevensaal van deze Doelen gehouden, tijdens heeft men er altoos het Zuid-Hollandsche Synode gehouden;

tot in het jaar 1751, toen dit in het koor der groote kerk bijeen kwam, zoo als ook later altijd heeft plaats gehad. De bovenzaal der Doelen was met eenige schildertijen versierd. Nevens de deur der zaal ging men naar het torentje van het gebouw, gemeenlijk den Draaiom genaamd, om dat de tafel en de banken daarin staande, vaardiglijk rondgedraaid kunnen worden. Voorts was dit torentje rondom met glazen voorzien, zoo dat men er een gemakelijk uitzigt had. In latere tijden heeft de bovenzaal van deze Doelen, op kermissen dikwerf tot toneel- en andere voorstellingen gediend. Niet ver van de Kloveniersdoelen staat de Voetboogdoelen of St. Jorisdoelen, alwaar voorheen de krijgsgaard van de burgerij plagt te worden gehouden, en welk gebouw geheel vernieuwd en ingerigt is voor de Arrondissement-Regtbank. De Heel-Haaksdoelen, welke, sedert het jaar 1572, den naam van 't Hof gekreegen heeft, om dat men er toen de vergadering der Staten begon te houden, wordt thans beneden gebruikt tot eene Stads school voor minvermogenenden, en boven door de werkende leden van het Teekengenootschap: *Pictura*.

De Hervormde gemeente te Dordrecht, welke tot de klass. en ring van *Dordrecht* behoort, telt met de krijgslieden en hunne huisgeinnen, die een getal van 60 of 80 personen uitmaken, ruim 17,800 zielen, onder welke mede de buiten de stad wonende Herv. onder de *Merwede* gerekend worden. De eerste, dien wij als vasten Leeraar in deze gem. vermeld vinden, is geweest JOHANNES LIPPUS, die in het jaar 1572 van Wezel herwaarts beroepen werd, en nog in datzelfde jaar BARTHOLOMUS WILHELM, gekomen van Londen, en in het volgen de jaar JACOBUS MICHAEL en CHRISTIAAN SINAPIUS VENLO, tot ambtgenooten bekwam. Thans telt men er 8 Predikanten, van welke het beroep op de volgende wijze geschiedt. De groote kerkeraad, bestaande uit de Predikanten, Ouderlingen en Diakenen, handopening van de regering verzocht en bekomen hebbende, stelt, na er de vier laatst afgegane Ouderlingen bijgeroepen te hebben, eene nominatie op, van een ruim getal personen, hetwelk naderhand tot drie gebragt wordt, waaruit de beroeping, door de meerderheid des kerkenraads, bij beslotene stembiljetten geschiedt. De Herv. gem. heeft drie kerken: de Groote kerk, de Nieuwe kerk en de Augustijnenkerk.

De Groote kerk in het westeinde der stad, aan de uitwatering der Oude Haven, niet ver van de rivier, was weleer aan de H. Maagd toegewijd. Omtrent den tijd der stichting is men het in het geheel niet eens. Sommigen brengen haar tot het jaar 1064, en het is zeker genoeg, dat er in dat jaar eene kerk te Dordrecht gesticht werd. Anderen, die de H. SURA, voor de stichteresse houden, brengen de stichting tot den aanvang der veertiende eeuw. Het blijkt echter uit een oud calendarium dezer kerk, dat dezelve al in 1166 gebouwd was, maar het groote koor werd eerst in 1183 tot 1188 bijgebouwd, in welke jaren de pest zoodanig woedde, dat de arbeiders hun werk staakte, en naar hunne woningen, in het bisdom Luik, wegtrokken.

Er zijn er, die, steunende op een opschrift, dat op den toren te lezen staat, de stichting tot het jaar 1359 verschuiven, doch men heeft met echte bewijstukken getoond, dat de kerk veel vroeger al in wezen was, zoo dat men het gemelde opschrift op de stichting des torens schijnt te moeten toepassen. Hertog ALBAERT heeft hier, in het jaar 1566, een collegie van eenen Deken en twaalf Kanonniken gesticht. Ook waren er weleer een twintigtal kapellen en zeven en veertig altaren in. De

kerk is een overkustig gebouw, geheel met steenen bogen overwelfd, welke op zes en vijftig zuilen van graauwen arduinsteen rusten. Ter wederzijden van het groot koor, ziet men nog de oude zitplaatsen der Roomsche geestelijkheid, versierd met konstig snijwerk door JAN TERWEN in 1538 en 1539, verbeeldende ommegangen enz.; doch de beelden zijn reeds vrij wat beschadigd. Van buiten tegen het koor leest men een tijdvers, ter gedachtenis van eenen hongersnood, in de dertiende eeuw. Het Vrouw-koor, dat bezijden het koor ligt, is fraai gebouwd, en met een kunstig welfsel voorzien. Het middelste gewelf der kerk is, over het kruis uit den grond gemeten, twee en tachtig rijlandsche voeten (25 ell. 7 palm.), hoog en een en vijftig voeten (18 ell. 7 palm.) wijd. De zuilen staan vier en dertig voeten (10 ell. 7 palm.) van elkander. De kerk is geheel, met den toren, drie honderd een en dertig voeten (103 ell. 9 palm.) lang, en honderd vijf en twintig voeten (59 ell. 9 palm.) breed. Zij heeft een kunstig orgel, dat in het jaar 1671 gemaakt werd en in 1799 door J. GREEKENS van Dordrecht geheel vernieuwd is. De wapens der toen regerende Burgemeesters, die de kap van het orgel versierden, werden in het volgende jaar weggenomen. Men vreesde het volk, reeds op de regering verstoord, door die eere teekenen nog meer te verbitteren. Op de kerkkroonen stonden dergelijke wapens, die men toen ook wegnam; doch eenige jaren daarna heeft men alle die wapens wederom op de vorige plaatsen gesteld, alwaar ze nog in het jaar 1794 te zien waren; terwijl ze, ten gevolge van de omwenteling des volgende jaars, weder weggenomen zijn. De toren heeft geen spits. Men had voorgenomen hem aanmerkelijk hooger op te trekken; doch, omdat men voor de zwakheid der grondslagen vreesde, is het werk onvoltooid gebleven. De schets van die spits is nog in wezen. Den 28 Junij 1487 is deze kerk grootendeels verbrand, doch naderhand wederom opgebouwd geworden. Men ziet er nog onderscheidene deftige grafsteden van de oudste en voornaamste Dordrechtsche stamhuizen van BEAUMONT, DE BEVEREN, BEELAKRTS, BLIJENBURG, DUK, MERDERVOORT, MUIS VAN HOLY, VAN DER MYLE, DE WITT en anderen, alsmede een monument ter eere van den grooten Zeeschilder JOHANNES CHRISTIAAN SCHOTEL. Zeker Heer, DIODATI genaamd, te DORDRECHT geboren en in Oost-Indië overleden, bij uitersten wil, eene aanzienlijke somme gelds gemaakt hebbende; om daarvoor gouden schotels en bekers, voor het gebruik van het H. Avondmaal, in de groote kerk te doen maken, heeft men, in het jaar 1758, drie schotels en vier bekers van fijn goud laten vervaardigen, en alzoo er vrij wat geld overschoot, zijn daarvoor zilveren schotels en bekers; ten dienste der twee andere kerken gemaakt. Het overige is besteed om een gedeelte van de kosten goed te maken van het fraaije koperen hek, dat men in den jare 1740, op eenen prachtigen marmeren voet, voor het groote koor geplaatst heeft, waartoe de te kort komende gelden, door DIODATI'S dochter, MEVROUW JOHANNA ALLEGONDA DIODATI Wed. WITTE VAN SCHOOTEN zijn gegeven. De groote gouden schenkan en doopbekken van het zelfde metaal, voor het H. Avondmaal in de groote kerk, beneven de zilveren doopbekkens en schenkanen in de Augustijnen en Nieuwekerk, zijn vervaardigd uit eene erfgifte van den Heer MATTHEUS CODDAEUS, Apothekar, geb. 16 Augustus 1680, † 28 November 1744. — Voorts heeft men in deze kerk eene wit marmeren predikstoel met uitmuntend gebeitelde *Basrelieven*, alsmede marmeren trap en koperen leuning; terwijl de zitplaatsen voor de regering en van den kerkenraad van mahoniehout gemaakt zijn, alles vervaardigd uit eene erfgifte van den Heer HENDRICUS VAN DER VUCHT, † 1744.

Van de Nieuwe kerk, die vóór de Hervorming aan den H. NICOLAAS was toegewijd, is niet met zekerheid op te geven, wanneer zij gesticht is; zij bestond reeds in het jaar 1309. Zij had vijftien outhoren en drie koren, in het midden het St. Nicolaaskoor; aan de Zuidzijde het koor van het H. kruis; en aan de Noordzijde het koor van de H. *Magd* MARIA. Ook had zij eenige kapellen, namelijk . St. Catharina's kapel, die in het jaar 1407, Donderdags na St. Mattheusfeest, gesticht en met eene vikarij begiftigd was door JAN JAKOBZ; St. Barbarakapel, staande vermeld op het jaar 1541 en St. Jakobskapel. — In het jaar 1468 werd door TIELMAN OEN, LIJBBET en BELIA OEN, GODESCHALK OEN en GODESCHALKS ZONEN, tot een hulpmiddel voor hunne en hunner voorouderen en bloedverwanten zielen, misgaders voor de zielen van alle geloovigen, aan het altaar van de H. *Magd* MARIA en van de H. UNSULA, in deze kerk eene altijddurende prove gesticht, onder beding, dat er vier missen wekelijks, en, na iedere mis de psalmen: *Outferm u mijner en Uit de diepte*, zouden worden gelezen. De begeving dezer bediening hielden de instellers aan zich zelve of aan hunne erfgenamen, terwijl zij voor de inkomsten 5 bourgoudische schilden (13 guld. 75 cents) stichtten, en daaronder verbonden zes morgen land, onder Bleskensgraaf; de helft van tien morgen en 150 roeden onder Gijbeland en 3½ morgen onder Wijngaarden. — Den 22 Januarij 1368, brandde de eerste kerk, welke hier ter plaatse gestaan heeft, geheel af, waarna de tegenwoordige, veel kleiner dan de vorige, reeds in het volgende jaar, in de plaats daarvan opgebouwd en door WILHELMUS LUBANUS, Bisschop van Roermonde, ingewijd werd. Thans bestaat zij uit twee daken, die op drie zuilen rusten. Van ouds was zij een der eerste Christen-kapelle in Zuid-Holland en later de parochiekerk van het hof en de heerlijkheid de Merwede; maar sedert het jaar 1604 is zij door de stad geëigend. De eerste leerrede der Hervormden in deze kerk geschiedde den 15 Junij 1574, nadat zij reeds, sedert den 27 Augustus 1572, voor de R. K. was gesloten geweest.

De Augustijnenkerk, weleer tot het Augustijnenklooster (1) behoord hebbende, werd in het jaar 1293 gesticht. Vóór de Reformatie waren daarin vier kapellen en onderscheidene altaren. Deze kerk en het geheele klooster verbrandden op den 25 Augustus des jaars 1512, doch werd kort daarna weder opgebouwd. Dit werk werd zeer bespoedigd doordien SURFADUS, Aartsbisschop van Keulen dengenen, die de opbouwning, door hunne milddadigheid, te baat kwamen, elf dagen afaats vergunde, welke afaat ook uitgebreid werd, tot degenen, die de steenen hielpen houwen, de kalk bereidden of de gemelde steenen, kalk enz. hielpen aanbrengen. De kerk bestaat uit twee daken, die op acht zuilen rusten. — Men heeft hier onderscheidene aanzienlijke grafsteden, onder welke die van WILLEM VAN BEVEREN, JOAN BERK en AREND VAN GROENEVELD uitmunten; nog heeft men hier de grafstede van SEGWAARD. Ook is Jonkheer FRAES van BREDREDUS, die den 10 Augustus des jaars 1490, op Puttokstoren, te Dordrecht, aan zijne wonden overleed, in deze kerk begraven. Nadat in Junij 1572 de eerste predikatie der Hervormden gehouden was, onder eenen lindenboom van de Kloveniersdoelen, begon men den 26 Julij 1572 in de Augustijnenkerk te prediken.

De Walsche gemeente te DORDBRECHT, is aldaar in het jaar 1586 opgerigt, zijnde de eerste, die in deze gem. het leeraarsambt heeft waargenomen, geweest JAQUES DE LA DREVE, die er in dat jaar

(1) Zie ons eerste deel, bl. 392.

beroeven werd, en in het volgende JAARUM UZELS, tot ambtgenoot bekwaam, sedert welken tijd er twee Predikanten in deze gem. geweest zijn, tot in het jaar 1818, als wanneer er, na het Emeritaat van den Predikant CARP, slechts één gebleven is. Onder hen, die in deze gem. het Evangelie verkondigd hebben, vinden wij vermeld JOHANNES POLYANDER à KERKHOVEN, die in het jaar 1611, als Hoogleeraar der Godgeleerdheid naar de hoogeschool te Leyden beroepen werd, en aldaar in het jaar 1646 overleed; alsmede den beroemden PAUL HENRI MARRON, die, in 1782, van hier naar Parijs vertrok, om de betrekking van Heisprediker van den Nederlandschen Gezant aldaar te vervullen; sedert welken tijd hij, vijftig jaren lang, de dienst als Leeraar der Hervormden aldaar waarnam en eene reeks van jaren aan het hoofd der Gereformeerde kerken in Frankrijk stond. Het beroep van den Predikant geschiedt door den kerkeraad. Deze gem. heeft tot in het jaar 1894 hare godsdienstige bijeenkomsten gehouden in de Wijnkooperskapel in de *Wijnstraat*, welke kapel gesticht was in het jaar 1325 onder het bestuur van een Deken van het wijnkoopersgild. Zij had, vóór de Hervorming, een altaar met een afgeschoten koor, aan welk altaar de Minderbroeders meest alle dagen 's morgens moesten dienst doen, en de Augustijnen eene Zondagsche mis lezen. In het jaar 1894 werd de gemeente echter van daar verplaatst in de kerk van het voorm. Magdalenaklooster (zie dat woord) of de Gasthuiskerk aan de *Voorstraat*, waarvan echter een gedeelte is afgebroken, om plaats te maken voor de groote Vischmarkt. In deze kerk waren welcer drie ontaren, te weten: het Hoog outaar staande in het koor, met koperen traliën afgeschoten; dat van St. Rochus, ter zijde van het koor en het outaar van St. Michiel, aan de andere zijde. Deze kerk rust op drie pijlaren, en is van een orgel voorzien.

De Engelsche gemeente, welke nog voor eenige jaren te Donmarc bestond, had eenigzins haar begin genomen, en de aanleiding tot hare verdere stichting gevonden, in de jaren 1618 en 1619, tijdens de Nationale Synode te Donmarc gehouden werd. Zij heeft alstoen hare godsdienstige vergaderingen gehouden in de tegenwoordige Fransche kerk. Nadat er in het jaar 1625, eene vaste gemeente, met behoorlijk traktement voor den Predikant was opgericht, heeft deze hare godsdienst oefeningen des voormiddags gehouden in de Augustijnenkerk, en na den middag in de Nieuwe kerk; doch daar later de Nederduitsche catechismuspreken des namiddags in de Nieuwe kerk gehouden werden, zoo is er voor de Engelsche gemeente, op stads kosten, in 1655 in het weeshuis, van ouds het Klooster Ten-Mariënborn, dat in 1503 gesticht was, eene geschikte plaats gebouwd, alwaar deze gem. hare kerkelijke bijeenkomsten heeft gehouden. De eerste vaste Predikant, welke wij in deze gem. vermeld vinden, is JOHANNES OSWALDUS, die hier in het jaar 1625 stond; hare laatste Predikant was JAMES MORGAN. Zij heeft den 1 Julij 1839 opgehouden te bestaan. De gewezen Engelsche kerk is met de naastbijgelegene huizen afgebroken, op welke plaats eene Boterbeurs gebouwd wordt.

Voorheen was hier nog eene Engelsche Episcopale kerk, de Engelsche Courtkerk geheeten. Hiertoef werd in het jaar 1656, de voormalige Wijnkooperskapel, naast de IJzeren waag, in geredheid gebracht, nadat de gemagtigden van de regering der stad, bij concordaat van 29 November 1655, met die van de Merchants-Avon-turiers van den Engelschen stapel overeengekomen waren, nepens het

overbrengen van dezen stapel van Brugge naar Dordrecht. Die gemeente is toen omtrent 16 jaren bediend geweest door Mr. THOMAS MARSHALL, later Doctor in de Godgeleerdheid en Rector in het Lincolns collegie, aan de hoogeschool te Lincoln. Omtrent het jaar 1700, als wanneer de Predikant overleden was, is hier goen andere weder beroepen, en deze gem. met de andere vereenigd.

De Evangelisch-Luthersche gemeente, die uit ongeveer 870 zielen bestaat, en tot de ring van Rotterdam behoort, heeft hier eene kerk, in de *Vriezestraat*, welke eerst een Blinde-Lude-Gasthuis was, hetwelk reeds in 1304 bestond. Dit gebouw werd in 1629 tot woonhuizen veranderd en de kapel tot in 1689 voor een kisthuis gebruikt, maar toen tot het tegenwoordige doel ingerigt, den 16 Julij 1690 door P. WESLING, Predikant te Rotterdam, plechtig ingewijd, en later van een orgel voorzien. Zij wordt door eenen Leeraar bediend, die door den kerkeraad beroepen wordt. Deze gezindte, die bij de overgave van DORDRECHT aan BARTHOLD ENTES, in het jaar 1572, een groot gedeelte der nieuwe belijders uitmaakte, maar sedert aanmerkelijk in aantal was verminderd, stond destijds zeer in haat bij de Hervormden. Eerst in 1613 echter begon de Regering gehoor te geven aan de herhaalde klagten des kerkerads, over hunne godsdienstige bijeenkomsten, en de conventiculen (zoo ala men destijds hunne bijeenkomsten noemde) gestreng te verbieden, hoewel zonder vrucht. Het blijkt toch uit de kerkelijke acten der Hervormden, dat zij hunne geheime vergaderingen in de *Lindenstraat* bleven houden, en uit de naburige plaatsen Leeraars ontboden, die hen in de godzaligheid oefenden. Zij schijnen zelfs reeds, in die dagen, eene kerk gehad te hebben. In 1620 leverden zij bij de Regering een verzoekschrift in, om vrijheid van hunne openbare godsdienst, hetgeen hun niet werd toegestaan. De Regering zou hen echter, gelijk vroeger, wel, bij oogluiking, geduld hebben, indien de Predikanten haar niet zoo zeer tegen de Luthersehen hadden opgezet. Nu eens klaagden deze: » *dat die Luthergezinden van hunne Conventiculen nyet wilde afstaen,* » dan, dat zij hunne vergaderplaats vergrootte, *dat zij sterkelic bij een quamen*, en dat hunne vergaderingen *augmenteerden*; hetgeen eindelijk het bewind, die gedurige klagten moede, in Mei 1621, deed besluiten, om hun ernstig aan te zeggen: » dat zij zich van te vergaderen zouden onthouden, op poene van tegen » haer te procederen. » Ook wees de Oudraad een verzoekschrift van de Amsterdamsche Lutheranen, om hunne broeders te Dordrecht te admitteren, in dat zelfde jaar, van de hand. Zoo dat zij hunne hartelijken wensch en hunne begeerte, naar eene geregelde godsdienst-oefening, niet konden voldoen, maar slechts op zekere tijden het evangelie konden hooren verkondigen en het H. avondmaal genieten met hunne geloofsgenooten in de naburige steden, -daar vrijheid van godsdienst-oefening was, of door eenen Predikant, die er voor bekend stond, en met hen onder het kruis de godsdienst verrigtte. Althans in 1623 werd RUDOLPHUS HEGGENUS van DORDRECHT naar Leyden beroepen, welk beroep hij, waarschijnlijk omdat hier geen vrijheid van godsdienst was, aannam, gelijk dan ook verscheidene van de leden zich van tijd tot tijd naar elders met ter woon sullen begeven hebben, op eenige weinigen na, die zich hier zonder godsdienst-oefening zelf sullen gesticht hebben. De eerste, welke in deze gem., met toestemming der Regering, het predikambt heeft waargenomen, is geweest JASPER DE HAAR, die in het jaar 1690 herwaarts kwam en in het jaar 1692 vertrokken is naar Haarlem.

In het jaar 1624 werd er ook een huis, in de *Breedstraat*, tot eene godsdienstige vergaderplaats voor de Doopsgezinden lekwaam gemaakt; terwijl deze, eer zij zich hier vereenigden, op onderscheidene plaatsen plagten bijeen te komen. De gemeente, welke thans geen 20 zielen telt, heeft sedert het overlijden van den Predikant *MORSEK* geen eigen Leeraar meer, wordende de dienst nu aldaar van tijd tot tijd door den Predikant van Rotterdam waargenomen.

De Roomsche Katholijken, van welke men er ruim 2600 telt, onder welke 1800 communicanten, maken eene stat. uit, welke tot het aartsbischop. van *Holland-en-Zeeland*, dek. van *Schieland*, behoort. In de fraaije nieuw gebouwde, en den 13 September 1826 ingewijde, kerk, in de *Wijnstraat*, aan den H. *BONIFACIUS* toegewijd, wordt de dienst waargenomen door eenen Pastoor en eenen Kapellaan.

De R. K. van de Oude Clerezy, die hier ruim 100 in getal zijn, en omtrent 70 communicanten tellen, hebben hier ook eene statie, waarvan de kerk, die aan de H. *Maagd MARIA* toegewijd is, en aan de *Voorstraat* staat, thans mede vernieuwd, en door eenen Pastoor bediend wordt.

Vóór de Hervorming waren er te Dordrecht twaalf kloosters; onder welke waren vijf voor mans en zeven voor vrouwen. De manskloosters waren: het Minderbroedersklooster, in de *Vriezestraat*, dat, in het jaar 1622 en 1625, tot een Oude-Mannenhuus werd ingerigt, maar thans tot eene Diaconieschool dient; het Augustijnenklooster, op de *Voorstraat*, welks kerk thans bij de Hervormden nog in gebruik is, terwijl het overigens tot eene Stadsschool voor minvermogenden en de bovenzaal tot eene Teekenschool voor het genootschap *Pictura* is ingerigt; het Dominikanerklooster of Terminarihuus, in de *Vischstraat*, thans tot burgerwoningen verbouwd; het Karmelitenklooster of Huis behorende bij het St. Jacobsgasthuis, thans gebruikt wordende tot pakhuizen; het Cellebroedersklooster, in de *Dolkhuisstraat*, thans tot eene Blaauwselfabriek ingerigt. De vrouwenkloosters waren: dat van St. *Mariaborn*, gesticht in 1303, waarin, ten jare 1875, het Weeshuis is overgebragt; het Clarissenklooster, in de *Nieuwstraat*, waarvan de gebouwen, ten jare 1879, tot eene Latijnsche school zijn ingerigt; het Agnietenklooster, op de *Nonnen- of Lindengracht*, thans gebruikt wordende tot een Krankzinnigenhuus; het klooster der Magdalenazusters, in de *Vischstraat*, waarvan de gebouwen thans dienen tot een Gast- of Ziekenhuus; het klooster *Bethlehem*, dat afgebroken is, terwijl op de plaats, waar het gestaan heeft, de tegenwoordige *Raanstraat* aangelegd en burgerhuizen gebouwd zijn; het Beggijnhof, ter plaatse, waar thans het Oudevrouwenhuus gevonden wordt, en het kleine Beggijnhof, in de *Nieuwstraat*, dat tot burgerwoningen verbouwd is.

Ook had men hier, vóór de Hervorming, een aantal kapellen, als: de *Wijnkooperskapel*, in de *Wijnstraat*, gesticht in 1325, thans afgebroken, terwijl op de plaats, waar het gestaan heeft, eene *Boterboers* gebouwd wordt; het *St. Lysbethuisken* of *kapelleken*, gesticht in de vijftiende eeuw, tusschen de *Tolbrugstraat* en de *'s Gravenstraat*; de *St. Joostenkapel*, gesticht in de vijftiende eeuw, achter in het *'s Gravenstraatje*; de *Kapel der Schipluiden*, bij het *Graate hoofd*; de *Kapel der kleine Schipluiden*, op de *Riedijk*; de *Martelaarskapel*, in *Jan Raedsstege*; O. L. *Vrouwekapelleken*, gesticht in de veertiende eeuw, over den *Dwarsgang*; O. L. *Vrouwekapel*, gesticht in het jaar 1315, in den hoek van de *Krom-*

men elleboog; O. L. Vrouwe van de Ploeg, gesticht in de vijftiende eeuw, aan de *Vast*, nevens de Minnebrug, van waar zij later verplaatst werd naar het midden van de *Vrieststraat*; de St. Laurenskapel, gesticht in de vijftiende eeuw, welke negen laatsts allen tot woonhuizen vertimmerd zijn; en de Steenhouwerskapel, nabij de *Nieuwbrug*, waarvan de voorgevel nog behouden en merkwaardig is en welke thans tot een pakhuis wordt gebruikt. Voorts waren er nog verscheidene kleine Gasthuizen, zoo ter genezing van blinden en melaatschen, als ter herberging van bedevaartgangers, aan welke alle kapellen verbonden waren.

De Israeliten, van welke men er 100 aantreft, hebben er eene ring-synagoge, welke tot het synagogaal ressort van *Rotterdam* behoort.

Tot de liefdadige gestichten behooren: het Weeshuis, aan de *Voorstraat*, waarvan het gebouw weleer het klooster Marienbarn was, dat in het jaar 1505 gesticht was en in 1575 tot het tegenwoordige doel verbouwd werd, en thans een getal van 71 jongens en 72 meisjes bevat; het Gast- of Ziekenhuis in de *Fischstraat*, met een gemiddeld getal van 210 verpleegd wordende zieken; het Gesticht tot verpleging van krankzinnigen aan de *Lindegracht*, met ruim 100 aldaar verpleegd wordende personen, en het Nederduitsch-Gereformeerd-Diaconie-Naai-en-Breischool, met een gemiddeld getal van 100 leerlingen. Het Oude Vrouwenhuis, dat in het jaar 1624 en 1625 gebouwd werd, op het *Beggijnhof*, ter plaats daar de Beggijnenkerk plagt te staan, dient thans tot een Soephuis of huis waarin des winters Runfordsche soep voor arme lieden bereid wordt. Het voormalige H. Geesthuis, in de *Vrieststraat*, dat in het jaar 1879 in het Agnietenklooster overgebracht werd, waar men niet alleen wezen opvoedde, maar ook eenige reizen in het jaar almoesen uitdeelde, en waaraan een Pesthuis, met bijzonderes vertrekken voor mannen en vrouwen gebouwd was, bestaat sedert het jaar 1759 als zoodanig niet meer, en de gebouwen van die gestichten worden thans gebezigd tot eene Kazerns voor militairen. Nog was er voorheen te Doornsteyn een Leprosenhuis, in het voormalige Colenbroedersklooster, hetwelk ook tot verpleging van Krankzinnigen gediend heeft, doch sedert, tot eene blaauwsefabriek is ingerigt.

Behalve de opgenoemde Godshuizen, heeft men te Doornsteyn nog de volgende liefdadige inrigtingen: eene, onder den naam van *Borow* bekende, weldadige vereeniging ten doel hebbende om aan behoeftigen in den winter kleeding te verschaffen; eene Afdeeling van het Nederlandsch Genootschap Tot Zedelijke Verbetering der Gevangenen, met 66 leden; eene Districts commissie van het fonds tot aanmoediging en ondersteuning van de gewapende dienst in de Nederlanden, met 22 leden; eene Afdeeling van het Nederlandsch Bijbelgenootschap, met 181 leden; eene Afdeeling van het Nederlandsche Zendinggenootschap, met 86 leden; eene Afdeeling van de Maatschappij van Weldadigheid, met 68 leden; eene Maatschappij tot uitdeeling van Runfordsche soep, met 260 leden; eene afdeeling der Maatschappij tot Redding van Drenkelingen; eene afdeeling van het Instituut van Doofstommen te Groningen, met 65 leden, en eene afdeeling van het Instituut van Blinden te Amsterdam, alsmede onderscheidene hofjes, onder welke uitmunten: de Regenten hof gesticht door den koopman *Pieter de Lense*, met ruim 50 woningen voor weduwen en bejaarde vrijsters uit den fatsoenlijke stand,

waaraan voor elk een jaarlijksch inkomen verbonden is; Arend Martensshof, gesticht in het jaar 1625, door AREND MARTENSZ., Heer van *Barendrecht en Schouvelandsambacht*, bestaande in acht en dertig woningen voor oude vrouwen; het Armen-vrouwen-hof, gesticht in het jaar 1642, door PIETER HEDERIKS ZON VAN SLINGELAND, en naderhand aanmerkelijk vergraot, bestaande in twintig woningen voor arme oude vrouwen, en het Koningshofje in de *Mariëbornstraat*, gesticht in het jaar 1595, door ADRIAAN KONING DIRKZ., Raad der stad Dordrecht, en zijne Huisvrouw LUCRETIA OLM CORN. DOCTER, met 9 woningen.

Wetenschappelijke en nuttige inrigtingen zijn: het Letterkundig genootschap: *Diueras sed Una* (verscheiden doch overeenstemmend), dat in het jaar 1815 opgericht is, en 150 leden telt; het, sedert het jaar 1745 bestaande, Teekengenootschap: *Pictura*, met 40 werkende en 40 honoraire leden, dat jaarlijks tentoonstellingen houdt van teekeningen, enz. van Dordtsche kunstbeoefenaars; een Departement der Maatschappij: *Tot Nut van 't Algemeen*, dat den 16 Mei 1790 is opgericht en 240 leden telt, en een in het jaar 1831 opgericht Zeemans collegie: *Tot Nut van Handel en Zeevaart*, met 190 leden; eene afdeeling van de Maatschappij tot bevordering der Toonkunst, met 90 leden; een departement van de Nederlandsche huishoudelijke Maatschappij, en eene Latijnsche school, die in het jaar 1897 is opgericht en gevestigd in het Graauwzusteren- of Klarissenklooster, waar zij thans nog gevonden wordt. Deze school wordt gemiddeld door een getal van 20 leerlingen bezocht, die aldaar in de Grieksche en Latijnsche taal onderwezen worden door eenen Rector, eenen Conrector en eenen Praeceptor. De eerste, die het Rectoraat alhier bekleed heeft, is geweest FRANCISCUS NASSUS. Onder de later aan deze school onderwezen hebbende Rectoren, vindt men ook vermeld den beroemden GERARDUS JOHANNES VANRUS. Ook heeft men er eene Stads Bouwkundige teekenschool, met 54 leerlingen, terwijl er door drie leermeesters onderwijs wordt gegeven. Voor het middelbaar en lager onderwijs heeft men te Dordrecht 16 scholen, als: 2 kostscholen voor jonge heeren; 5 kostscholen voor jonge juffrouwen; 7 dagscholen; 2 Stads Armescholen, met ruim 1200 leerlingen; 15 Bewaarscholen; eene arme-wees- en nieuw-armhuisschool, met een gemiddeld getal van 110 leerlingen; eene Israëlitische school, met een gemiddeld getal van 40 leerlingen, en eene Zondagschool, met een getal van 100 leerlingen.

Vroeger had Dordrecht ook eene Stadsboekerij, die in het jaar 1616 in een gedeelte der kerk van het klooster Mariëborn opgericht, en later op eene kamer van het Stadsmagazijn overgebracht werd, doch den 6 September 1786, bij publieke auctie, door de Erven van BRAAN in het stads venduhuis, verkocht is.

Onder de vermaarde mannen, die Dordrecht in hare muren heeft zien geboren worden, verdienen melding: de Godgeleerden: THOMAS EVERARDI, die in het jaar 1487 eenen leerstoel in de godgeleerdheid te Leuven bekleedde; CORNELISZ. ADRIANZ., gezegd Broer CORNELIS, geb. in 1521, die zich vooral door zijne zonderlinge sermoenen heeft be-ruucht gemaakt; WILHELMUS LINDANUS wiens eigenlijke naam was WILLEM VAN DER LINDE, geb. in 1526, † 10 November 1588, als Bisschop van Gent, na vroeger de eerste Bisschop van Roermonde te zijn geweest; RALDEWIJNS JONVIS (BOUDEWIJN DE JONGE), † 12 April 1634, na zich door onderscheidene schriften te hebben bekend gemaakt; TIEBMAN VAN BRACHT, geb. 29 Januarij 1626, † 7 October 1664, als Leeraar der Doopgs-

zinden, na zich ook als Nederduitsch Dichter te hebben doen kennen; **ABRAHAM VAN DE CORPUT**, geb. 7 Januarij 1601, † 28 October 1670, na ook eenige geschiedkundige werken te hebben uitgegeven; **ANDREAS COLVIUS**, die tevens een bekwaam Wiskundige en goed Latijnsch Dichter was, geb. in 1594, † 1 Julij 1671, en diens Zoon **NICOLAAS COLVIUS**, geb. 9 Februarij 1634, † 17 November 1717.

De Regtsgeleerden: **Mr. ARNOLD BOGAARD** en zijn zoon **Mr. JACOB BOGAARD**, die beide Raadsheeren in den Hoogen Raad te Mechelen geweest zijn; **Mr. CORNELIS DE KONING VAN BLOYS**, † in 1582, als Raadsheer van het hof van Holland; **Mr. BOUDEWIJN VAN KRANENDONK**, † in 1601, als Raadsheer in den Hoogen-Raad te Mechelen.

De Genees- en Ontleedkundigen: **ADAM BOGAARD**, † in 1482, als Hoogleeraar aan de Hoogeschool te Leuven; zijn zoon **JACOB BOGAARD**, † 17 Julij 1520, als Hoogleeraar aan dezelfde Hoogeschool; **JOHAN VAN BEVERWIJK**, geb. 7 November 1594, † 19 Januarij 1647, na zich mede als Geschiedschrijver te hebben doen kennen; **CORNELIS VAN SOMEREN**, geb. in 1593, † 11 December 1649, onderscheidene werken nalatende; **SEBASTIAAN HOOGENDIJK**, die mede de Grieksche lier handteerde, geb. 17 Mei 1636, † 21 Mei 1683, en **EDUARD SANDIFORT**, geb. 14 November 1742, † 13 Februarij 1814, als Hoogleeraar in de Ontleed- en Geneeskunde aan de hoogeschool te Leyden.

De door zijne ongodsdienstige geschriften beruchte Geneesheer **BERNHARD DE MANDEVILLE**, geb. in 1670, † in 1753.

De Dierkundige **GERRIT VAN OLIVIER**, geb. in 1759, † in 1817.

De Wiskundige **WIJNAND RUTGERS**.

De Geschied- en Oudheidkundigen: **PAULUS MERULA**, geb. 19 Augustus 1558, † 19 Julij 1607; **WOUTER VAN GOUDROEVE**, geb. in 1577, † in 1628; **CORNELIS DE BEVEREN**, geb. in 1591, † 17 Julij 1663, na onderscheidene gezantschappen te hebben bekleed, terwijl hij tevens de Latijnsche, Nederduitsche en Fransche lier handteerde; **Mr. JACOB VAN DER EYK**, † in December 1634, na eene *Beschrijving van Zuid-Holland* te hebben in het licht gezonden; **HERMAN OOR**, † 5 Mei 1639; **Mr. BARTHOLD VAN AKERLAKEN**, † in 1646; **MATTHEUS VOESSIUS**, geb. in 1610, † 20 Maart 1646; **Mr. JOHAN VAN SOMEREN**, geb. 3 Julij 1622, † 22 December 1676, na zich mede als Nederduitsch en Latijnsch Dichter te hebben doen kennen; **FRANÇOIS VALENTIJN**; **LANBERTUS SYLVIVS (VAN DEN BOSCH)**, geb. omstreeks 1610, † na 1688; **MATTHEUS BALEN**, geb. 1 October 1611, † 30 Maart 1691; **CORNELIS HOYNGK VAN PAPPENDRECKT**, geb. in 1686, † in 1783; **ADRIAAN KLUIT**, geb. 9 Februarij 1735, † 12 Januarij 1807, als Hoogleeraar in de Vaderlandsche oudheden en geschiedenis te Leyden; en **Mr. PIETER HENDRIK VAN DER WALL**, geb. 8 Julij 1757, † 28 Mei 1808, als Staatsraad in buitengewone dienst van Koning Lodewijk, na door het bijeenbrengen en uitgeven van de Handvesten, Privilegiën, vrijheden en voorregten zijner geboortestad der vaderlandsche oudheid- en geschiedkunde eene gewigtige dienst te hebben bewezen.

De Nederduitsche Dichters: **DANIEL JONCKHEIJM**, geb. in 1600, † in 1654; **Mr. SIMON VAN BEAUMONT**, geb. in 1574, † 20 Junij 1654; **CORNELIS VAN OVERSTEEGE**, † 19 October 1662; **JEREMIAS DE DECKER**, geb. in 1609 of 1610, † in October 1666; **PIETER VAN GODEWIJK**, geb. in 1593, † 11 Augustus 1669; **SAMUEL VAN HOOGSTRATEN**, geb. in 1627, † 19 October 1678, die tevens een bekwaam schilder was; **MATTHEUS VAN MUYLWIJK**, en **JAN IMMERZEL**, geb. 2 Julij 1776, † in Junij 1841.

De Latijnsche Letterkundige: **DIONYSIUS DU JON VOESSIUS**, geb. 12 Maart 1612, † 25 October 1655.

De Latijnsche Dichters: Mr. ADRIAAN VAN BLIJENBURG, geb. in 1560, † in 1599; ABRAHAM VAN DER MIJLE, geb. 15 Mei 1565, die onder anderen een werk nagelaten heeft, de *Antiquitate linguae Belgicae deque communitate ejusdem cum Latina, Graeca, Persica et plerisque alijs* (over de oudheid der Nederlandsche taal en hare overeenkomst met de Latijnsche, Grieksche, Perzische en onderscheidene andere); DANAS of THOMAS VAN BLIJENBURG; Mr. JOHANNES RUTGERS, geb. 28 Augustus 1580, † 26 October 1625, na onderscheidene gezantschappen van wege het Hof van Zweden bekleed te hebben; ADRIAAN VAN BLIJENBURG, † in 1630; JOHAN VAN NAARSEN, † in 1637, als buitengewoon Raad van Neêrlands-Indië, na eerst tot in 1635, Lijfarts en Geschiedschrijver van GUSTAAF ADOLF, Koning van Zweden, te zijn geweest; SAMUEL NAERANUS, die als Remonstrantsch Predikant te Amersfoort overleed, na zich ook als Godgeleerde te hebben bekend gemaakt, door het in het licht zenden van het eerste onderwijs boekje der Remonstranten; FRANCISCUS VOSSIERS, † 22 December 1645; Mr. ROELAND DE CARPENTIER, † 26 April 1670; Mr. PIETER STEVEN SCHUL, † 4 Augustus 1835.

De Schilders JACOB BORNWATER; JAN TERWEN AARTZ., geb. in 1511, † in 1589; JACOB GERITSE CUYF, geb. in 1575; zijn zoon AALBERT CUYF, geb. in 1605, † na 1683, wiens schilderstukken tegenwoordig zeer gezocht zijn; FERDINAND BOL, geb. in 1611, † in 1681; CORNELIS BISSCHOP, geb. 12 Februarij 1630, † in 1674; GABRIEL VAN DER LEEUW, geb. 11 November 1645, † 5 Julij 1688; NICOLAAS MAAS, geb. 1632, † 1 December 1693; DIRK STROOP; JAN PIETER STOOD; ISAAK VAN DUYNEN; GOTFRIED SCHALCKEN, geb. in 1645, † 16 November 1706; AREND DE GELDER, geb. 26 October 1645, † in 1727; WILLEM BEURS, geb. in 1656; ARNOLD VERBUTS, geb. in 1658; ARNOLD HOUERAKEN, geb. 28 Maart 1660, † 14 October 1719; ARNOLD BOONEN, geb. 16 December 1669, † 2 October 1729, en zijn broeder JASPER BOONEN, geb. 7 September 1677, † 20 October 1729; ADRIAAN VAN DER BURG, † 30 Mei 1733; JACOBUS HOUERAKEN, geb. 25 December 1698, † 14 November 1780; AARD SCHOUMAN, geb. 4 Maart 1710, † 5 Julij 1792; ADRIAAN MEULEMANS, geb. 24 Augustus 1766; THIBOUT REGTRES, geb. 24 December 1718, † 26 Januarij 1768; JORIS PONSEN, † in 1785; CORNELIS VERNEULEN, geb. 2 September 1732, † 14 Februarij 1813; DIRK KUYPERS geb. in 1735, † 13 December 1796; JACOB VAN STRIS, geb. in 1786, † 4 Februarij 1815; ABRAHAM VAN STRIS, geb. 31 December 1753, † 7 Maart 1826; WILLEM VAN LEEN, geb. in 1753, † 6 April 1828; ANDRIES VERNEULEN, geb. 21 Maart 1763, † in Julij 1814; JOHANNES VAN LEXMOND, geb. 6 Julij 1769, † 22 November 1838; PIETER FONTEYN, geb. 5 Januarij 1773, † 10 September 1839; JOHANNES CHRISTIANUS SCHOTEL, geb. 11 November 1787, † 22 December 1838.

De Bouwkundige JAN DE GREEK, geb. 2 Junij 1784, † 2 December 1834.

De Bouw- en Vestingbouwkundige en kunstige Beeldsnijder CORNELIS BLOEMAART.

De Beeldhouwer HENDRIK NOTEMAN, geb. in 1656.

De Staatsmannen: ADRIAAN VAN DER MIJLE, geb. in 1548, † 16 Julij 1590, na in onderscheidene gewichtige staatsaangelegenheden te zijn gebruikt geweest; JAN VAN DREKWAARD, geb. in 1549, † in 1606, als Thesaurier-Generaal der koninklijke domeinen in de Nederlanden; JOHAN BERK, geb. in 1563, † 17 Augustus 1627, na tot onderscheidene gezantschappen gebruikt te zijn; JACOB DE WIT, geb. 7 Februarij 1589, † 10 Januarij 1674, na onderscheidene gezantschappen bekleed en ook

eenige Nederduitsche gedichten nagelaten te hebben; diens zoon: **CONRADIJN DE WIT**, geb. 25 Junij 1623, en **JONAN DE WIT**, geb. 24 September 1625, beide door het Haagsche graauw vermoord, den 26 Augustus 1672; **ROCHUS VAN DEN HONERT**, geb. 13 Maart 1572, † 30 Januarij 1638, na onderscheidene gezantschappen te hebben waargenomen; **Mr. ANNOZ WILLEM NICOLAAS VAN TETS VAN GOEDRIAAN**, geb. 1 April 1771, † 5 Januarij 1837, als Minister van Financiën.

De Gouverneurs Generaal van Neêrlands-Indië: **JACQVIS SPREZ**, die van het jaar 1629 tot in 1632 dat ambt heeft waargenomen, en **MATTHEUS DE HAAN**, † 1 Junij 1729.

De Generaal-Majoor, **JOHANNES PETRUS SPRENGER**, geb. 4 October 1777, † in December 1837.

DORDRECHT, mag ook op de volgende beroemde vrouwen bogen: op de Dichtersessen **MARGARETHA GODERWIJK**, die tevens de schilderkunst beoefende, geb. 31 Augustus 1627, † 2 November 1677 en **MARIA ELIZABETH OVERDORP**, geb. Post, geb. 22 November 1755, † 3 Julij 1812; op de Latijnsche Dichteres **ANNA SURS**, de eerste Nederlandsche vrouw, van welke men meent dat Latijnsche verzen bewaard zijn, en op de Schilderes **MARIA SCHALCKEN**.

De eerste Hollandsche Graven schijnen te Dordrecht dikwijls hun verblijf te hebben gehouden, zij hadden daar in de 11de en 12de eeuw hun hof, hetgeen later door hen aan de Augustijnen tot opbouwng van eene kerk en klooster is afgestaan. **DIRK IV**, met die van Keulen en Luik, overhoop liggende was, in het jaar 1048, met een deel krijgsvolk, binnen Dordrecht geweken. Op de oude markt viel een gevecht voor, waarin een groot getal Edelen, van 's Graven kant, sneuvelden. De Graaf, na den slag zich een weinig vertredende, werd uit een huis, in een naauw straatje staande, met eenen pijl getroffen, waardoor hij kort daarna overleed. Het huis, dat in de plaats van dat, waaruit geschoten was, gebouwd is, staat thans in de *Wijnstraat*, en draagt nog den naam van *Holland*, en de straat waardoor de Graaf gegaan was, eet sedert de *Gravesstraat*.

DORDRECHT, dat te voren slechts met aarden wallen versterkt was, werd in en na het jaar 1250, zoo men wil, voor een gedeelte, door zekeren **GILSEN DUKING**, bemuurd.

In het jaar 1240, toen de stad, onder de regering van Graaf **WILLEM I** stond, werd zij, in den oorlog tusschen de Zeeuwen en Kennemers, door de Utrechtschen belegerd, ingenomen en in brand gestoken.

Omtrent den aanvang der veertiende eeuw, poogde **ALOVS**, Baljuw van Zuid-Holland, zoo het schijnt, om Graaf **JAN I** te behagen, eene inbreuk te doen op de Dordrechtsche voorregten, volgens welke Schepenen alleen over de misdaden der burgeren zitten mochten. De Baljuw verwierf zooveel, dat men hem toeliet, zonder verkorting van het regt der Schepenen, eenige lieden, die verdacht werden gehouden tegen 's Graven hoogheid of magt samen te spannen, te onderzoeken. Middelerwijl kwam Graaf **JAN**, met **WOLFERT VAN BORSSELE**, zijnen Stadhouder, binnen Dordrecht, begeerende, dat men hem de namen der verdachte burgers zouden opgeven. Hier hadden die van Dordrecht geene ooren naar, waarop de Graaf vertoornd vertrok. Het leed niet lang, of hij zond een deel krijgsvolk op Dordrecht af, met oogmerk, zich van de stad meester te maken. Heer **WOLFERT**, intusschen te Delft omgebragt, en de Baljuw gevangen binnen Dordrecht gevoerd zijnde, waar hij door het graauw vermoord werd, bragt dit zoodanig de schrik onder 's Graven benden, dat zij afstrokken, en Dordrecht ongemoeid lieten.

De Hollanders en anderen te Dordrecht, in het jaar 1525, verzameld zijnde, gingen van daar naar Engeland sloop, alwaar zij EDUARD II den troon aan EDUARD III deden inruimen.

In de Hoeksche en Kabeljauwsche oneenigheden, die sedert opkwamen, heeft Dordrecht ruim zijn deel gehad, nu eens de eene, dan weder de andere zijde houdende. Men droeg er intusschen zorg voor, dat men geen partij begunstigde, dan die, door het geven van aanzienlijke voorregten, de gunst der stad verdiend had.

In het jaar 1358, hielpen die van Dordrecht Hertog ALBRECHT Delft winnen. Zij namen, ten teeken hunner zegepraal, de ketens der stadspoorten mede, welke zij aan hunne poorten ophingen.

In het jaar 1406, was er eene aanmerkelijke tweedragt tusschen de Regering en de gemeente van Dordrecht; die met gevangenis en ballingschap van onderscheidene Regeringspersonen ten einde liep.

In het jaar 1418; werd Hertog JAN VAN BRUNEN te Dordrecht ingehuldigd, doch dit gaf aanleiding tot de belegering der stad, door JAN IV, Hertog van Brabant, echtgenoot van vrouw JACONA. Hij moest echter met verlies afstrekken.

In het jaar 1421, op St. Elizabethsnacht, zijnde den 18 November, werd Dordrecht van het vaste land afgescheiden, door eene geweldige watervloed, welke den geheelen Zuid-Hollandsche-waard overstroomde, en wel twee en zeventig dorpen verwoestte.

ZWEDER VAN KUILEBERG, door den aanhang van RUDOLPH VAN DIETMOLT, uit den Bisschoppelijken zetel van Utrecht verdreven zijnde; vestigde zijnen zetel te Dordrecht, in het jaar 1429, en bleef er eenige jaren wonen in het gewezen Bisschoppshuis, Crucenburg genaamd, en sedert verbouwd, staande dicht bij de Grootte kerk.

Die van Dordrecht, in het jaar 1436, in ongenade gevallen zijnde bij FILIPS, Hertog van Bourgondië, werden gedwongen twintig duizend gouden klinkaarts (16,800 guld.) op te brengen, en hem in zijne oorlogen, tegen de Utrechtsehen met volk en wapenen bij te staan.

Een geweldige brand, in het volgende jaar 1457, verteerde een groot gedeelte der stad, terwijl er wel 600 woningen afbrandden.

In en na het jaar 1468, waren er nog wel van tijd tot tijd beroerten binnen Dordrecht, over de Hoeksche en Kabeljauwsche partijschap. Sommigen weigerden Hertog KARL den Stouten in te huldigen, doch zij waren te zwak, om zulks te verhinderen. De Dortenaars hebben sedert dien Hertog in zijne uitlandsche oorlogen dikwijls met volk en krijgsbehoeften bijgestaan. Na den dood van Hertog KARL, in het jaar 1477, sloten de Hoeksche en Kabeljauwsche ingezetenen van Dordrecht eenen eeuwigén vrede met elkander, welke echter eerlang verbroken werd. De Kabeljauwschen, die hunne rekening niet hadden kunnen goedmaken, trokken heimelijk de stad uit; alwaar de Hoekschen de overhand behielden. In het jaar 1480, maakten de uitgewekene Kabeljauwschen, met hulp van Heer JAN VAN ECKOND, zich meester van Dordrecht. De Schout ADRIAAN JANSZON en DIJK VAN BEAUMONT, Oud-Burgemeester, werden, nevens een groot getal Hoekschen gevangen genomen, en de twee eersten naderhand te 's Gravenhage onthoofd.

Hertog MAXIMILIAAN, in April 1481, binnen Dordrecht gekomen, veranderinge er bruten tijds de regering tegen het handvest, drie jaren te voren gegeven. In het jaar 1485, werd dezelfde Hertog te Dordrecht prachtig ingehaald. Dordrecht, nu goed Kabeljauwschgestind, te-

gen de Hoekschen te veldc getrokken zijde, en eenigen gevangten genomen hebbende; werden er den 4 Junij 1489 aldaar acht met het zwaard gedood. In het volgende jaar, nam men er nog meer Hoekschen gevangen, die op gelijke wijze werden omgebracht.

In het jaar 1518, werd FLORIS ORN VAN WIJNGAARDEN, Pensionaris van DORDRECHT, om reden, dat hij te ijverig voor de voorregten der stad gepleit had, op last van Keizer KARL V, ter stad uitgezet. Paus ADRIAAN VI, toen nog Kardinaal van Tortosen, een goed vriend van den Pensionaris, schreef ten zijnen behoeve aan HENDRIK, Graaf van Nassau, Stadhouder van Holland, wien men de schuld van zijne ongesade toeschreef, met zulk eenen goeden uitslag, dat FLORIS ORN, eerlang in zijne waardigheden hersteld, en, den 4 October 1521, van stadswege, ter dagvaart van Holland gezonden werd.

De Hervorming allengskens in Holland en te DORDRECHT opkomende, leed eerst in deze stad aanmerkelijken tegenstand. Na de overdragt der landen aan FILIPS II, werden er zelfs verscheidene personen, de leer der Doopsgezinden toegedaan, verdronken, of op eene andere wijze omgebracht. Men had, in en voor Augustus des jaars 1566, buiten de poorten van verscheidene Hollandsche steden, reeds in het openbaar gepredikt. Te DORDRECHT poogde men dit, in gemelde maand, insgelijks te doen, doch de Predikant, die voor de Vuilpoort stond te wachten, kreeg, daar de aanhangers der Nieuwe leer te veel onder bedwang werden gehouden, in het geheel geene toehoorders uit de stad, en moest wederom onverrichter zaak vertrekken. De beeldstormerij, welke in gemeld jaar hier te lande alom plaats had, werd te DORDRECHT door de meer dan gemeene voorzorg der Regering belet. Men was er in het jaar 1569, nog zoo ijverig, in het uitvoeren der bloedplakaten, dat er onderscheidene menschen om ketterij verbrand werden. In het zelfde jaar, had de Prins van Oranje echter reeds eenig geld uit DORDRECHT, tot ondersteuning zijner ondernemingen, weten te bekomen. Ook had de Schout ADRIAAN VAN BLIJENBURG, tot meerdere strengheid ongenegen, zijn ambt nedergelegd. Het licht der Hervorming begon onder de aanzienlijke lieden te DORDRECHT door te breken, waaronder het huis van BEVEREN, met lof gedacht wordt. Na het innemen van Brielle, in het jaar 1572 door de Watergeuzen, zond ALVA eenig volk, onder bevel van den Graaf van Bossu, hetwelk den Briel vruchteloos had gepoogd te herwinnen, naar DORDRECHT, dat men aldaar weigerde intenenen, en het leed nog geene drie maanden, of de Watergeuzen, onder BARTHOLD ENTEs, eenen Ommelander Edelman, verzekerden zich van de stad, voor de Staatsche partij. Het verdrag met dezen Overste, werd den 25 Junij 1572, geteekend. ADRIAAN VAN BLIJENBURG, Oud-Schepen en zoon van den bovengemelden Schout, en JAKOB MUIS VAN HOLY, jong Raadspersoon, hadden de Watergeuzen in de stad gelaten, alwaar men sedert de Staatsche zijde hield. In de volgende maand werd er zelfs eene dagvaart van 's Lands Staten te DORDRECHT gehouden, waarop men de eerste grondslagen van het gemeenebest gelegd heeft. In Januarij des jaars 1575, heeft men wederom eene dagvaart aldaar gehouden, zoo als naderhand meermalen geschied is. In de maand Junij des jaars 1578, hield men er eene kerkelijke vergadering, waarin de beruchte PETRUS DATHENUS voorzat.

De geloofsverschillen over het leerstuk der voorbeschikking, daar vrij wat staatsbelang onder speelde, gaven naderhand gelegenheid, tot het houden der vermaarde Synode Nationaal, in de jaren 1618 en 1619, waarbij de Remonstranten veroordeeld werden, en wier besluiten in de

Nederlandsche Hervormde kerk, lange tijd, een uitgestrekt gezag hadden. Vooraf had Prins MAURITS, in verscheiden steden, de wethouderschap buiten tijds veranderd, dat echter binnen DORDRECHT niet gelukken wilde.

In het jaar 1637, stierven te DORDRECHT, in den tijd van 2 maanden, aan de pest, drie duizend vijfhonderd drie en dertig menschen.

In September des jaars 1647, was er aanmerkelijke oneenigheid te DORDRECHT, tusschen de regering en de gemeente, opgehitst door zekeren WALEN. Eenige Afgevaardigden van het Hof van Holland, bemiddelden de geschillen; twee kompagnien volks, werden op aanhouden der burgerij afgedankt, en men trof eene overkomst, waarbij den gilden eenige voorregten werden toegestaan.

De onlusten, welke Holland, ter gelegenheid van de verheffing van WILLEM III, Prins van Oranje, in het jaar 1672, beroerden, namen binnen DORDRECHT eenen aanvang. Op het stadhuis hing eene fraaije schilderij, vervaardigd door den beroemden DE BAAN, verbeeldende den aanslag op Chattam. CORNELIS DE WIT, Ruwaard van Putten, en Oud-Burgemeester van DORDRECHT, die toen gemagtigde op 's lands vloot was geweest, stond er naar het leven in afgebeeld. Het gemeen, nu tegen de DE WITZEN verbitterd, rukte, in de maand Mei van gemeld jaar, de schilderij, in euvelen moede, van den wand, en scheurde die aan flarden. Het geschilderd hoofd van den Ruwaard, dat hun te zeer in het oog stak, werd er uit gesneden. Men verkocht eenige stukken van de schilderij, die bij de liefhebbers bewaard werden, en ten deele nog voorhanden zijn. Het model van de schilderij, waarvoor de Ruwaard zelf gezeten heeft, toen DE BAAN hem afmaalde, was in het midden der vorige eeuw nog te DORDRECHT, bij iemand van zijn geslacht, voorhanden. Middelerwijl viel men ook op het huis van den Burgemeester JOMAN HALLINGS aan, dat geplunderd werd. Deze Burgemeester, geenszins Prins gezind zijnde, was bij het gemeen reeds lang in haat geweest, en had reeds meer dan eens gevaar van zijn leven geloopen, zoo verre zelfs, dat hij zich, met nog een heer, genoodzaakt had gezien, om, in ongekend gewaad, voor eenigen tijd de stad te ruimen. Hierbij bleef het voor dien tijd, doch het leed maar weinige dagen, of het gemeen begon op nieuw ongeregdheden; men wilde het eeuwig Edict vernietigen, den Prins tot Stadhouder verklaard, en de Regenten, die dit tegen stonden afgezet hebben. Een onbesuisd geschreeuw van »Leve de Prins; de D hale DE WITZEN!" klonk door alle straten. Sommige Predikanten werkten hierin mede, leerende van den predikstoel, dat er verraad smeulde, en dat de zaken des lands nooit wel konden gaan, zoo lang de Prins geen Stadhouder was. Toen de Prins sedert in de stad gekomen was, dwong het oproerig volk den Ouden-Raad hem, den 29 Junij 1672, van hunnen kant tot Stadhouder te verklaren. Sedert werd de Regering naar 's Prinsen zin veranderd, doch het leed nog al eenigen tijd eer het oproerige volk weder tot rust geraakte.

In het jaar 1684, smeulde er wederom vrij wat oneenigheid onder de twee partijen, die na den dood des Stadhouders, in het jaar 1702, eerst geheel opviel.

In het jaar 1742 kwam DORDRECHT, weder in nieuwe moeijelikheden, dewijl zij met nog eenige andere van verschillende gedachten was, over het ondersteunen van de Koningin van Hongarijen; trekkende deze stad de verpligting daartoe in twijfel. Ook waren die van DORDRECHT van gedachten, dat, zoo men al genoodzaakt was hare Majesteit

te ondersteunen, zulks niet moest geschieden met 20,000 man; maar met geld. Om Dordrecht tot andere gedachten te brengen, besloot de Staten van Holland, met den aanvang van het jaar 1743, tot eene bezending naar Dordrecht en Brielle, welke laatste stad, met de eerste ééne lijn trek. De Afgevaardigden, te Dordrecht gekozen zijnde, deden in den Oudraad een zeer uitvoerig vertoog, strekkende, om hen tot het bewilligen in de ondersteuning van de Koningin van Hongarijen, met 20,000 man, over te halen. Kortens tijd daarna, stond Dordrecht eindelijk toe, dat men den onderstand van 20,000 man verleende, mits niet verklaard werd, dat zulks geschiedde uit hoofde van eenige voorgaande verbindtenis, en dat men van die 20,000 man, 10,000 gebruikte tot bescherming der Oostenrijksche Nederlanden, en de overige 10,000 man, bij rade der bondgenoten, in plaatsen, daar zij meest van dienst konden zijn, tot bescherming van de bezittingen der Koningin, aan wier keuze ook zou gelaten worden, of zij die 10,000 man in geld of in manschap begeerde. Doch bij de meerderheid, werd een ander besluit genomen, waartegen Dordrecht en Brielle protesteerden, daartegen staande houdende, dat in dergelijke gevallen met meerderheid niet kon besloten worden. Echter hield het besluit van hare Majesteit met 20,000 man te ondersteunen, stand: De groote staatsverwisselingen, welke als een gevolg van den oorlog daaruit ontstaan, kan worden aangemerkt, maakte binnen deze stad weinige verandering, dewijl de verkiezing van Prins Willem IV aldaar zonder aanmerkelijke beweging toeging. Die Vorst vond, in het volgende jaar 1748, ook niet noodig, aldus verandering in de regering te maken, zoo als in de meeste steden van Holland geschied was.

Bij den inval der Pruisen in Holland, in het jaar 1787, was de Hertog van Brunswijk zeer op Dordrecht gebeten, als zijnde die stad hem bekend, als de zetel der Patriotten, en als het grootste aandeel gehad hebbende in de verwerping van 's Konings eischen. Ook in de stad, scheen men, onder haren Pensionaris sr GIBBELAAN, op tegenweer bedacht, althans in zoo verre deze strekken kon, om eene voordeelige schikking te verkrijgen. De Rietdijk, de eenige plaats waar deze stad genaderd kon worden, was door eene batterij versterkt. De poorten waren gesloten, en de schutterij in de wapenen. Zoodra echter de Pruisen verschenen, en de stad opeischten, werd van alle verdediging afgezien, en, den 18 September, eene capitulatie gesloten, waartop de stad aan de Pruisen werd ingetuimd. Het was deze capitulatie, die de stad voor plundering beveiligde, en gelijk zij den Patriotten in vele opzichten voordeelig was, zoo strekte zij ook ten haat van vele, nog gevangen zittende Oud-Beijerlandsche boeren, die nu dadelijk in vrijheid werden gesteld.

In Februarij 1795, legerden zich de Franschen, onder den Generaal Dumouriez, in de nabijheid van Dordrecht. Zij waren toen genoodzaakt af te trekken; maar in 1794, de kans des oorlogs verkeerende, en begunstigd door eenen strengen winter, welke haren intogt in Holland gemakkelijck maakte, trokken zij, den 19 Januarij 1795, binnen Dordrecht.

Nauwelijks waren op den zeventienden November 1813, een aantal hooge Fransche ambtenaren, door Dordrecht naar Gorinchem vertrokken, of deze werden den volgenden dag, door vele Douaniers, Getuuderen en alle Fransche beamtten, welke zich binnen die stad bevonden, gevolgd. Vol vreugde over dezen aftogt, versierde zich toen elk met het Oranjeteeken, en het ontbonden Fransche bestuur, werd nog dien-

zelfden dag door een tusschenbestuur vervangen. Doch de vrongdever dit vertrek, werd weldra door gegronde bekommering vervangen, toen men vernam, dat de Douaniers en Gendarmes, wier doortocht, over Papendrecht naar Gorinchem, nog steeds voortduurde, zich te dier laatste plaatse nestelden, en dat die gewapende magt, door jonge manschap uit de Nationale Garde van Brabant, en door gewapende matrozen van de Fransche vloot te Antwerpen, versterkt werd. Men nam dus, zoo veel mogelijk, de noodige voorzorg om niet geheel onverhoeds te worden overvallen; haalde te dien einde de vaartuigen, waardoor de dagelijksche gemeenschap met de overzijde der rivier onderhouden werd, van daar naar de stad; plaatste allerwegen de noodige schildwachten en voorposten; lette zorgvuldig op alle voorbijvarende schepen, en deed za, behoorlijk bijdraaijen, tot een gestreng onderzoek, waardoor zelfs een schip met kruid geladen, dat van Hellevoetsluis naar Gorinchem bestemd was, den stedelingen in handen viel. Spoedig echter ontwaarde men, dat de Franschen het op het weder in bezit nemen der stad gemunt hadden; terwijl de voormalige Prefect de STASSART, bij eene eigenhandigen brief, aan den Onderprefect te Dordrecht, gericht, eene vordering deed, van niet minder dan 200,000 franken, tot aankoop van levensmiddelen, voor de vesting Gorinchem, waarvan de levering, bij omslag over de burgerij, binnen drie dagen, geschieden moest. Daar de stad geheel van geschut en grootendeels van andere krijgsmiddelen ontbloot was, en zich omringd zag door vijandige bezettingen van de naburige steden, werd deze eisch toegestaan. Doch ook deze lijdelijkheid was den Franschen niet genoeg, zij wilden de gemeenschap tusschen Dordrecht en Gorinchem in den stelligsten zin openhouden, ten einde vrij te zijn, in andere beschikkingen en krijgsoverrigten, welke de tijdsgelegenheid elders in den omtrek vereischen mogt. Diensvolgens zag men dan ook reeds, in den vroegen morgen van den volgenden dag, een getal van 400 man, zoo Douaniers als Brabanders, kunnen mortier en zes pondeur kanon op den Papendrechtschen veerdam plaatsen; terwijl zij eene sloep met gewapende Douaniers afzonden, om de teruggetrokkene pont te vermeesteren. Daar de schutterlijke magt de overgave daarvan, zonder last van het stedelijk bestuur, weigerde, werden er aldra een aantal kanonschoten van de overzijde op de stad gedaan. Spoedig hierop kwam men echter tot onderhandeling, ten gevolge waarvan bepaald werd, dat de Fransche krijgsmagt, na eenige uren verwijl, zonder eenige onrustende beweging, zoude binnentrekken. De afkondiging daarvan aan de burgerij, met vermaning tot het afleggen van alle oranjeteekenen, en tot behoorlijke orde en rust, ging gepaard met verwisseling der Fransche in plaats van de Hollandsche vlag, en het leed niet lang, of het nieuwe garnizoen hervatte zijnen post, en plantte het medegevoerde geschut voor het raadhuis. Zeer gelukkig overtuigde zich weldra de Fransche bevelhebber, van de genomen maatregelen, om aan den voormaligen toegestane eisch der geldsom te voldoen. Deze werd echter op nieuw verzwaaard, door eene uitgestrekte vordering van geneesmiddelen, ten behoeve van het hospitaal te Gorinchem; ook hieraan te gehoorzamen was noodzakelijk. Het gedrag van de bezetting en burgerij was tamelijk rustig, en het stedelijk bestuur behield uitwendig zijne volle waarde. Alleen het onderhandsche gerucht, dat eenige aanzienlijke personen, die zich met de voorgaande verandering van zaken het meest hadden ingelsten, opgeligt en gevankelijk naar Frankrijk zouden vervoerd worden, haarde geen geringe bekommering. Waarschijnlijk zoude ook dit heilloos lot aan de hant Va-

derlanders zijn te boot gevallen, zoo niet de tijding van het aanvallen van gewapende manschappen uit Rotterdam, op den volgende dag, buiten alle tegenspraak bevestigd, algemeen schrik onder de Franschen verspreid, alle aanspraak op de vervulling der gedane belofte vernietigd, en den dadelijken voorslag tot ongehinderden aftogt, in plaats van bedreiging en geweld uitgelokt had. Het was reeds laat in den avond, eer de aankondigde hulp uit Rotterdam aankwam, bestaande uit eenige honderden vrijwilligers. Een gedeelte daarvan trok dadelijk op Papendrecht, om tot voorposten te dienen, terwijl de overigen bij de burgers werden ingelegerd. Dien zelfden nacht kwamen ook nog twee kanonneerbooten aan, welke tusschen de stad en Papendrecht geplaatst werden. Met de vernieuwde oprijsching van de Nederlandsche vlag herleeft de moed. Men nam intusschen de vereischte voorzorgen, om zich tegen overrompeling te dekken; ook zelfs aan de overzijde, te Papendrecht, werden de noodige voorposten uitgezet, en dit bleek aldra niet nutteloos te zijn geweest, want op den vier en twintigsten werd reeds eene nieuwe en geduchte aanval tegen Dordrecht ondernomen. De manschappen, die te Papendrecht post hadden gevat, boden nu wel eenigen wederstand met klein geweer, waarin zij door de twee kanonneerbooten ondersteund werden; doch zagen zich, na eenig verlies aan gekwetsten, genoodzaakt op Alblasserdam te wijken, waarop de vijand terstond zijn geschut aan het veer tegen de stad plantte. In dit heugchelijk tijdstip deinsde een der kanonneerbooten na een kort gevecht af, en keerde langs de Oude-Maas terug, doch de andere vatte post regt tegen over het veer, aan het Rietdijksche hoofd; hierbij begon van den kant des vijands een hevige vuur uit kanonnen en houwitzers op de stad, hetwelk ruim twee uren duurde, en door de kanonneerboot aanhoudend beantwoord werd. In de stad had echter de grootste ontsteltenis en verwarring plaats, daar door eene menigte kogels en houwitzers onderscheidene huizen zeer aanmerkelijk beschadigd werden, en beklagelijk zonde het lot der stad geweest zijn, ware het den vijand gelukt, haar ditmaal te bemagtigen; doch juist op hetzelfde oogenblik, waarin alle hoop op redding scheen te moeten bezwijken, was door de beschikking der Voorzienigheid, het oogenblik van hare verlossing daar. De voorraad van kruid en lood was reeds zoo verre geheel verbruikt, dat op de kanonneerboot, welke schier alleen de stad verdedigde, het laatste schot op het kanon werd gezet, toen de Luitenant ter zee *Msakus* verzocht, dat men hem het laden en rigten van het stuk wilde overlaten. Dit toegestaan zijnde, werd het kanon met de laatste kardoos en tevens eene voorhanden zijnde koevoet, geladen en het stuk zoo wel gerigt, dat door dit schot eenigen van den vijand sneuvelde; hetwelk dezen dermate met schrik vervulde, dat hij, met verlies van een aantal dooden en gekwetsten, overhaast de vlugt nam. Terstond na dezen aftogt, trokken eenige vrijwillige Dordtenaars en Rotterdammers, onder bevel van eenen Rotterdamschen Luitenant, de rivier over, en maakten eene Fransche achterhoede van tien man gevangen, terwijl nog een ander, die zich door de vlugt dacht te redden, daarbij het leven verloor. Daar de vijand zijnen aftogt voortzette, maakten de onzen boven Papendrecht in den dijk verhakkingen, en legden eene batterij aan, bij welke gelegenheid nog eenige Franschen, die zich hier en daar verborgen hadden, gevangen werden gemaakt. Den laatsten November, had Dordrecht nog eenen hevigen aanval van de Franschen te verduren; doch de vijand, na de bezetting van Papendrecht te hebben doen wijken, werd door de kanonneerboot-

ten, en de batterij buiten de Rietdijkschepoort zoowel ontvangen, dat hij spoedig, met verlies van eenige dooden en gekwetsten, genoodzaakt werd af te trekken, en sedert geene pogingen weder tegen die stad heeft durven wagen.

Ten gevolge van den watervloed in het jaar 1825, liep de Voorstraat, welke te Dordrecht de waterkeering uitmaakt, den 4 Februarij des avonds 2 à 3 palmen over, zoodat niet alleen de huizen aan de buitenzijde onder water stonden, maar ook die aan de binnen- of landzijde, door het overstorten van het water, daarvan niet bevrijd bleven, waardoor veel voorraad van levensmiddelen en koopmansgoederen, geheel of ten deele, bedorven werd. Op twee plaatsen van den Noorderdijk, bij den hoogen steenen korenmolen, stond het water tot twee palmen op de kruin, doch de aanvankelijke overloop werd, door opkisting, tegengegaan.

Het oude wapen van Dordrecht, dat men op zegels, van het jaar 1489 gevonden heeft, was een toren of kasteel van een zonderling maaksel. Men ziet het nog op de oude zegels der stad, en men wil, dat deze toren voorheen aan de Tolbrug gestaan zoude hebben, doch in den jare 1840 afgebroken is. Het tegenzegel, eene roos verbeeldende, werd, in plaats van een stadswapen, op het geld gezet, dat te Dordrecht gemunt werd, ook werd het goud en zilverwerk, dat men te Dordrecht keurde, met eene roos gemerkt. Het tegenwoordige wapen van Dordrecht is een veld van keel (rood), gebroken met eenen paal van zilver, vastgehouden door twee griffioen.

DORDRECHT, suikerplant. in *Nederlands-Guiana*, kol. *Suriname*, aan de *Suriname*, ter linkerzijde in het opvaren; palende bovenwaarts aan de koffijplant. Jagtlust, benedenwaarts aan de koffijplant. Lust-en-Rust; 500 akk. groot, met 132 slaven. Men heeft er eenen stoommolen.

DORDRECHT (EILAND VAN), ook wel de DORDSCHE-WAARD geheeten, eil., prov. *Zuid-Holland*, dat zijnen naam van de daarop gelezene stad Dordrecht ontleent.

Het is een gedeelte geweest van den *Grooten Zuidhollandschen Waard*, hetwelk door den St. Elizabethsvloed van het jaar 1421 alleen daarvan is overgebleven. Het moet echter vroeger veel kleiner geweest zijnde dan thans, zelfs meent men, dat in den beginne niet dan de stad Dordrecht, als een eiland op zich zelf, was overgebleven, doch door het aanhoogen der gronden van dit verdronken land, hetwelk vervolgens ingedijkt werd, is dit eiland van tijd tot tijd verder uitgebreid, zoodat het thans de gem. Dordrecht, Dubbeldam, de Mijl-Krabbe-en-Nadort en Wieldrecht-met-Louisapolder bevat, en een gedeelte van het kant. *Dordrecht* uitmaakt. Het wordt ten N. W. en N. bespoeld door de Merwede, welke het van den Zwijndrechtschen-waard en van den Alblasser-waard scheidt, Z. O. en Z. paalt het aan den Biesbosch en W. wordt het door de Dordsche kil van het Land van Strijen gescheiden. Het heeft eene oppervlakte van 7699 bund. 59 v. r. 22 v. ell., telt 4796 h., bewoond door 5270 huisgez., uitmakende eene bevolking van 25,475 inw., die meest hun bestaan vinden, voor zoo veel de stad betreft, in koophandel, scheepsbouw en scheepsrederij, molens, fabrieken, trafijken, winkelnering enz. en, voor zoo veel het platte land betreft, in landbouw en veehoederij.

DORDRECHT (JAGERSPOLDERTJE-VAN-), pold. in het *Eiland van Dordrecht*, prov. *Zuid-Holland*, arr., kant. en gem. *Dordrecht*; palende N. W., N. en N. O. aan de Buitengronden in den Biesbosch,

Z. O. aan den Nieuwen-Noordpolder van Dordrecht en Z. W. aan den Noordpolder van Dubbeldam.

Deze pold., die in het jaar 1851 bekaad is, beslaat eene oppervlakte van 6 bund. 38 v. r. 74 v. ell., en wordt door eenen duiker op den Biesbosch van het overtollige water ontlast.

DORDRECHT (MERWEDEPOLDER-VAN-), pold. buiten het *Eiland van Dordrecht*, prov. *Zuid-Holland*, arr., kant. en gem. *Dordrecht*; palende N. aan de rivier de Merwede, O. aan den Oost-Merwedepolder van Dordrecht en den Polder de Smoker van Dordrecht, Z. aan het Vaarwater van Geertruidenberg en W. aan de Gorsen van den Polder van Wijngaarden.

Deze pold., die in het jaar 1816 bekaad is, beslaat eene oppervlakte van 42 bund. 94 v. r. 93 v. ell., en wordt door eenen duiker in de Merwede-kil van het overtollige water ontlast.

Op de noordwestelijkste punt van dezen polder staat de bouwval van het Huis de Merwede, welk gebouw, door den inbraak van den Grooten-Zuidhollandschen-waard, in 1421, gedeeltelijk is verwoest. Toen de aanwassen van dezen polder, den 30 Junij 1815, in het openbaar voor rekening der stad zijn verkocht, heeft de stad de navolgende voorwaarden bepaald: » De stad Dordrecht reserveert aan » zich den eigendom van den grond, alwaar het Huis de Merwede op » staat, te meten met Rijnlandsche maat, vijf roeden uit den oost- » en zuidmuur van voorschreven huis, van de rivier de Merwede Zuid- » waarts aan, van de kille van het Huis de Merwede Oostwaarts aan, » uit eenen regten zuidoosthoek, alwaar eene sloot, ten koste van de » stad Dordrecht, zal gegraven worden; terwijl aan den kooper de » vrijheid wordt gegeven, om, bij bekading of bedijking, voornoem- » den gereserveerden grond mede in te kaden of te bedijken; zooda- » nig evenwel, dat de stad Dordrecht aan voorschreven bekading of » bedijking geenszins zal behoeven te contribuëren, of in het mede- » onderhoud van de kade of dijk gehouden wesen."

DORDRECHT (NIEUWE-NOORDPOLDER-VAN-), pold. in het *Eiland van Dordrecht*, prov. *Zuid-Holland*, arr., kant. en gem. *Dordrecht*; palende N. en O. aan de Buitengronden van den Biesbosch, Z. en Z. W. aan den Noordpolder van Dubbeldam en N. W. aan het Jagerspoldertje.

Deze pold., die in het jaar 1829 bekaad is, beslaat eene oppervlakte van 45 bund. 26 v. r., en wordt door eene sluis op den Biesbosch van het overtollige water ontlast. Het polderbestuur bestaat uit Dijkgraaf en Heemraden der vier polders in gemeene dijkagie in het Eiland van Dordrecht.

DORDRECHT (NOORDPOLDER-VAN-), pold. in het *Eiland van Dordrecht*, prov. *Zuid-Holland*. Zie **DUBBELDAM (NOORDPOLDER-VAN-)**.

DORDRECHT (OOST-MERWEDEPOLDER-VAN-), pold. buiten het *Eiland van Dordrecht*, prov. *Zuid-Holland*, arr., kant. en gem. *Dordrecht*; palende N. aan de rivier de Merwede, N. O. aan het Banegat, dat haer van de gem. Sliedrecht scheidt, Z. O. aan de gorsen de Grootte-Rug, Z. aan de gorsen de Smoker, de Grootte- en de Kleinere-Rug, W. aan den Merwedepolder van Dordrecht.

Deze pold., die in het jaar 1782 bekaad is, beslaat eene oppervlakte van 81 bund. 66 v. r. 90 v. ell., en wordt door drie duikers op de rivier de Merwede en het Banegat van het overtollige water ontlast.

DORDRECHT (OUDELAND-VAN-DUBBELDAM-GEMEENTE-), pold. in het *Eiland van Dordrecht*, prov. *Zuid-Holland*. Zie **DUBBELDAM (OUDELAND-VAN-)**.

DORDRECHT (POLDER-DE-JONGE-JAN-VAN-), pold. buiten het *Eiland van Dordrecht*, prov. *Zuid-Holland*, arr., kant. en gem. *Dordrecht*; palende N. aan het Vaarwater van Geertruidenberg, O., Z. en W. aan de Buitengronden van den Biesbosch.

Deze pold., die in het jaar 1829 bekaad is, beslaat eene oppervlakte van 11 bund. 90 v. r. 80 v. ell., en wordt door eenen duiker in het vaarwater van Geertruidenberg van het overtollige water ontlast.

DORDRECHT (POLDER-DE-SMOKER-VAN-), gewezen pold. buiten het *Eiland van Dordrecht*, prov. *Zuid-Holland*, arr., kant. en gem. *Dordrecht*; palende O. aan de Gorzen van dezen polder, Z. aan het Vaarwater van Geertruidenberg, W. en N. aan den Merwedepolder.

Van dezen pold. zijn, eenige jaren geleden, de dijken geslecht en de grond, om de onvoordeelbaarheid, weder tot griend aangelegd. Hij was groot $\frac{1}{4}$ bund. 48 v. r.

DORDRECHT (POLDER-VAN-WJINGAARDEN-VAN-), pold. buiten het *Eiland van Dordrecht*, prov. *Zuid-Holland*, arr., kant. en gem. *Dordrecht*; palende N. aan de rivier de Merwede, O. aan de Buitengronden van dezen polder, Z. aan het Vaarwater van Geertruidenberg en W. aan den Staartpolder van Dordrecht.

Deze pold., die in het jaar 1829 bekaad is, beslaat eene oppervlakte van 20 bund. 84 v. r., en wordt door eenea duiker van het overtollige water in het Vaarwater van Geertruidenberg ontlast.

DORDRECHT (SIONPOLDER-VAN-), pold. buiten het *Eiland van Dordrecht*, prov. *Zuid-Holland*, arr., kant. en gem. *Dordrecht*; palende N. en O. aan de gem. Sliedrecht, Z. aan de Gorsen de Grensblok, W. aan de Gorsen de Grensblok, de Groote-Rug en het Banegat.

Deze pold., welke in het jaar 1782 bekaad is, beslaat eene oppervlakte van 13 bund. 99 v. r. 10 v. ell., en wordt door eenen duiker in het Banegat van het overtollige water ontlast.

DORDRECHT (STAARTPOLDER-VAN-), pold. buiten het *Eiland van Dordrecht*, prov. *Zuid-Holland*, arr., kant. en gem. *Dordrecht*; palende N. aan de rivier de Merwede, O. aan den Polder van Wijngaarden, Z. aan het Vaarwater van Geertruidenberg, W. aan de Gorsen van dezen polder.

Deze pold., die in het jaar 1829 bekaad is, beslaat eene oppervlakte van 16 bund. 64 v. r. 30 v. ell., en wordt door eenen duiker van het overtollige water in het Vaarwater van Geertruidenberg ontlast.

DORDRECHT (STADSPOLDER-VAN-), pold. in het *Eiland van Dordrecht*, prov. *Zuid-Holland*, arr., kant. en gem. *Dordrecht*; palende N. aan het Wantij, O. aan den Noord-Bovempolder van Dubbeldam, Z. aan den Zuidpolder van Dubbeldam, Z. W. aan den Polder het Oudeland van Dubbeldam, W. aan de Haven van het Visertje.

Deze pold., die in het jaar 1780 bekaad is, beslaat eene oppervlakte van 170 bund. 28 v. r. 20 v. ell., en wordt door twee duikers van het overtollige water op den Biesbosch ontlast. Het polderbestuur bestaat uit de Regering der stad Dordrecht.

DORDRECHT (TURKEPOLDER-VAN-), pold. buiten het *Eiland van Dordrecht*, prov. *Zuid-Holland*, arr., kant. en gem. *Dordrecht*; palende N. aan het Vaarwater van Geertruidenberg, O., Z. en W. aan de Buitengronden van den Biesbosch.

Deze pold., die in het jaar 1829 bekaad is, beslaat eene oppervlakte van 17 bund. 29 v. r. 50 v. ell., en wordt door eenen duiker in het Vaarwater van Geertruidenberg van het overtollige water ontlast.

DORDRECHT (ZUIDPOLDER-VAN-DUBBELDAM-GEMEENTE-), pold. in het *Eiland van Dordrecht*, prov. *Zuid-Holland*. Zie *DUBBELDAM (ZUIDPOLDER-VAN-)*.

DORDRECHTSCHÉ-HUIS, in het graafs. *Leerdam*, prov. *Zuid-Holland*, gem. en $\frac{1}{2}$ u. O. van *Schoonrewoerd*, aan den Diefdijk.

Het wordt zoo wel genaamd, doch is het gemeene landshuis van den Diefdijk, en een zeer goed en geschikt verblijf voor Dijkgraaf en van Hoogheemraden van den Alblasserwaard, wanneer de tegenwoordigheid van dit collegie bij nood of inbraak aan dezen dijk vereischt wordt.

DORDRECHTSCHÉ-WAARD, eil., prov. *Zuid-Holland*. Zie *DORDRECHT (EILAND VAN)*.

DORDSCHE-BEEK, water in de prov. *Celderland en Overijssel*. Zie *DORDSCHEBEEK*.

DORDSCHE-KIL, vroeger de *KILLE-VAN-BONAVENTURA*, thans ook wel de 's *GRAVENDEELSCHÉ-AIL*, doch in de wandeling moest alleen de *Kil* genoemd, vaarwater, prov. *Zuid-Holland*, dat uit de *Oude-Maas*, tusschen het *Eiland van Dordrecht* en den *Hoekschenwaard* heen, in het *Hollandsdiep* loopt.

Het is eigenlijk eene vaart, die in het laatst der 16e eeuw gegraven is door de aangeslibde gronden van den *Zuidhollandschenwaard*, ten einde den koophandel van *Dordrecht* te bevorderen.

Dit vaarwater heeft later door den snellen stroom, welke er door trekt, eene zoo aanmerkelijke diepte gekregen, dat het niet alleen de gewone weg is, die gevolgd wordt door zwaar geladene koopvaardij-schepen, welke van en naar *Dordrecht* vertrekken, maar dat zelfs 's *Rijks* schepen van oorlog daardoor stevenen. Zelfs wordt deze weg doorgaans nog verkozen boven den korteren, langs *Vlaardingen* en *Brielle*, welke door het verloop der stroomen veel verland is.

DORDSCHEVEEN, pold. in het *Nederkwartier* der prov. *Utrecht*. Zie *DORSSCHÉ-WAARD*.

DORDSCHEWAARD, eil., prov. *Zuid-Holland*. Zie *DORDRECHT (EILAND VAN)*.

DORDSCHEWAARD, pold. in het *Nederkwartier* der prov. *Utrecht*. Zie *DORSSCHÉ-WAARD*.

DORDSMONDE of *DORTSMONDE*, voorm. d. in den *Groot-Zuidhollandsche-waard*, O. van de *Mijl* en *Z.* van de *Lindt*.

Men vindt het in de archieven van het bisd. *Utrecht* als een dorp aangehaald. Waarschijnlijk lag het nabij en aan de overzijde van *Dordrecht* en is door eene der watervloeden, in het laatst van de twaalfde eeuw (tusschen de jaren 1170 en 1176), weggespoeld en geheel te niet gegaan. Thans is de naam nog bewaard in eene visscherij, welke, met die van de *Groote-Lindt* vereenigd, verpacht wordt.

DORDWIJK, buit. op het *Eiland van Dordrecht*, prov. *Zuid-Holland*, arr., kant. en $\frac{1}{2}$ u. Z. O. van *Dordrecht*, gem. en 5 min. W. van *Dubbeldam*.

Deze buit., welke eene oppervlakte beslaat van 2 bund. 62 v. r. 29 v. ell., en thans in eigendom bezeten wordt door *Jonkvrouw ANTONIA CLARA STROOP*, heeft den beroemden *Kunstschilder ALBERT CUYP* toebehoord, en hem ter woonplaats of buitenverblijf verstrekt. Een aantal schilderwerken, door hem in zijne jeugd, alsmede in meer gevorderden ouderdom, vervaardigd, en allerlei soort van onderwerpen voorstellende, zijn aldaar voorhanden geweest, en nog heden wordt er iets van zijn werk, op eene deur geschilderd, gevonden.

DORENBURG, heerl. in de *Over-Betuwe*, prov. *Gelderland*. Zie *Doornenburg*.

DÖRENROTH of *DOORNENROTH*, geh. in *Opper-Gelder*, prov. *Limburg*, arr. en 4 u. W. ten Z. van *Roermonde*, kant. en 2 u. Z. O. van *Wceert*, gem. *Stamproy*.

DORENWAARD, heerl. op den *Felswezenoom*, prov. *Gelderland*. Zie *Doornwerth*.

DORESTAD, *DORESTADUM*, *DORESTATUM* en *DORESTATIUM*, namen, onder welke de stad *WIJK-BIJ-DOURSTEDÉ*, in het *Overkwartier* der prov. *Utrecht*, bij oude schrijvers, voorkomt. Zie *WIJK-BIJ-DOURSTEDÉ*.

DORGEEST (*GROOT-*) of *GROOT-DOORGEEST*, geh. in *Kennemerland*, prov. *Noord-Holland*, arr. en $4\frac{1}{2}$ u. N. van *Haarlem*, kant. en $1\frac{1}{2}$ u. N. ten O. van *Beverwijk*, gem. *Uitgeest-en-Marken-binnen*, $\frac{1}{2}$ u. N. ten O. van *Uitgeest*, in den *Dorgeestpolder*; met 6 h. en 80 inw.

Dit geh. is de geboortepl. van den Godgeleerde *ENGEL ARENDSZON DOORGEEST* of *DOORGEEST*, vermaard Leeraar der *Doopsgez.* in de *Rijp*, die, tot voorstand zijner belijdenis en tot verdediging zijner geloofsge-nooten, zijne pen dorst wagen tegen den beroemden *FREDRIK SPANHEIM*; Hoogleeraar in de godgeleerdheid aan de hoogeschool te *Leyden*. Ook heeft hij geschreven: *Een kort verhaal van eenige merkwaardige geschiedenissen in Holland en eenige dorpen van 't Eiland in Noord-Holland, en van de opkomst en gelegenheid der groote en kleine visscherij*, na zijn overlijden uitgegeven, *Amst.* 1744. 8vo.

DORGEEST (*KLEIN-*) of *KLEIN-DOORGEEST*, geh. in *Kennemerland*, prov. *Noord-Holland*, arr. en $5\frac{1}{2}$ u. N. van *Haarlem*, kant. en $1\frac{1}{2}$ u. N. ten O. van *Beverwijk*, gem. *Uitgeest-en-Marken-binnen*, $\frac{1}{2}$ u. N. van *Uitgeest*, in den *Dorgeestpolder*; met 1 h. en 7 inw.

DORGEESTPOLDER of *DOORGEESTPOLDER*, pold. in *Kennemerland*, prov. *Noord-Holland*, arr. *Haarlem*, kant. *Beverwijk*, gem. *Uitgeest, en-Marken-binnen*; palende N. aan *Akersloot*, O. aan het *Alkmaardermeer*, Z. aan *Uitgeest*, W. aan den *Limmerpolder*.

Deze pold. beslaat eene oppervlakte van 165 bund. 50 v. r. Men telt er, met de daarin liggende geh., *Groot-Dorgeest* en *Klein-Dor-geest*, 6 h, allen boerderijen. Het land wordt door ééne molen op het *Alkmaardermeer* drooggemalen. Het polderbestuur bestaat uit eenen *Dijkgraaf* en vijf *Heemraden*.

DORJELLA, d. in *Oost-Indië*, op het eil. *Wammer*, een der *Aroe-eilanden*.

Het is de hoofdpl. van het eil., vrij wel en net gebouwd, en vormt een bijna regelmatig vierkant. Aan het strand heeft men, op eenen verwaarloosd dikken boom, als op eene stellaadje, eene soort van benting of inlandsche batterij opgericht, waarop eenige lila's geplant zijn. Deze batterij heeft eertijds tot verdediging gediend, toen de bevolking met die van *Wadjier* in onmin leefde.

Het huis van den *Orang-Kaja* is op ijzerhouten palen, hoog uit den grond gebouwd, en dient te gelijker tijd voor eene sterkte. Dit huis bestaat uit onderscheidene vertrekken, waarin het talrijke gesin van den *Orang-Kaja* zijn verblijf houdt. De andere huizen van dit d. zijn naar evenredigheid op dezelfde wijze gebouwd, doch kleiner. De meeste inwoners zijn *Christenen*, en in de niet groote, maar zeer nette kerk wordt des *Zondags* godsdienstoefening gehouden door eenen *Amboneeschen Schoolmeester*, die, behalve met het onderwijs der jeugd, ook met eenig godsdienstig onderwijs aan de bevolking belast is.

DORKSDRECHT of **Doorkwart**, volgens sommigen de eigenlijke naam der st. **DORDRECHT**, prov. *Zuid-Holland*. Zie **DORDRECHT**.

DORKWERT of **Donkwart**, d. in de prov. *Groningen*, dat door het *Reitdiep* verdeeld wordt in **Dorkwert** ten Westen het *Reitdiep*, zijnde het grootste gedeelte, waar de kerk staat en dat tot het arr. *Groningen*, kant. *Zuidhorn*, gem. *Hoogkerk*, behoort, en **Dorkwert** ten Oosten het *Reitdiep*, dat tot het arr. *Appingedam*, kant. *Onderdendam*, gem. *Adorp*, gerekend wordt.

Het ligt 1 u. N. ten W. van *Groningen*, 2 u. O. van *Zuidhorn*, $\frac{1}{2}$ u. N. van *Hoogkerk*, $5\frac{1}{2}$ u. Z. W. van *Appingedam*, $2\frac{1}{2}$ u. Z. W. van *Onderdendam*, $\frac{1}{2}$ u. Z. W. van *Adorp*. Men telt er 19 h. en bijna 140 inw., van welke 17 h. en ongeveer 150 inw. onder de gem. *Hoogkerk* en 2 h. en 10 inw. onder *Adorp*. De inw. vinden meest hun bestaan in den landbouw. De grond helt hier van het N. naar het Z. af. Het noordelijkste gedeelte is vruchtbaarder, dan het zuidelijkste. De grond bestaat uit teelaarde en klei; op sommige plaatsen vindt men, onder de blaauwe klei, roodoora en daaronder vruchtbare en witte klei, welke zeer geschikt is tot woelaarde. Men gebruikt de klei van sommige streken in de pannen- en stoenbakkerijen. Er wordt weinig rogge, tarwe en rapsaad, maar meer haver, paardebouwen, duivenbouwen en aardappelen verbouwd.

De inw. zijn allen Herv., die ten W. van het *Reitdiep* wonen behooren tot de gem. *Wierum-en-Dorkwert*, en hebben hier eene kerk, welke zeer klein is en geen toren heeft, maar ten N. W. in de nabijheid een klokkestoel, die, even als de kerk, ten W. van den rijweg, op eene wierde van ruim 3 bund. in omvang staat, welke wierde 4,43 ellen boven het nulpunt der *Groninger* sluis verheven is. In 1829 is hier eene geheel nieuwe en fraaije pastorie gebouwd, in plaats van de vorige, welke te *Wierum* stond en toen, even als de kerk aldaar, is afgebroken. Zie nader op **WIERUM**. Uit de pastorie te **Doarkwart** heeft men een schoon gezicht op de *Hunse*, alsmede op den druk bezochten kleiweg, die hier ten O. voorbij loopt. De inw., die ten O. van het *Reitdiep* wonen, behooren, sedert het jaar 1820, tot de gem. van *Adorp-en-Hursens*.

De kleine dorpschool, welke, even als de onderwijzerswoning, waarmede zij onder een dak staat, ten O. van den *Rijweg*, in 1852, gebouwd is, wordt gemiddeld door een getal van 25 leerlingen bezocht. Nagenoeg 20 min. N. W. van **Doarkwart** heeft de burg der **GAIKNEA**'s gestaan, waarvan de grondslagen voor eenige jaren zijn uitgehaald.

DORMALE, oude naam van de riv. **DER DOORNEL**, in de *Meijerij van 's Hertogenbosch*, prov. *Noord-Brabant*. Zie **DOORNEL**.

DORNIK, heerl. in de *Over-Betuwe*, prov. *Gelderland*. Zie **DOORNIK**.

DOROSTADUM, naam, onder welken de stad **WIJK-BIJ-DUURSTAD**, in het *Overkwartier* der prov. *Utrecht*, bij oude schrijvers wel eens voorkomt. Zie **WIJK-BIJ-DUURSTEDS**.

DOROTHEA, fort in *Afrika*, in *Opper-Guinea*, aan de *Goudkust*, bij het d. *Accoda*; $5\frac{1}{2}$ u. O. van *Hollandia*.

Het fort ligt op eene kleine landtong, die met een zeer smal stuk grond, waarop vele kokosboomen staan, met het vasteland zamenhangt. In de eerste tijden behoorde het, zoo als men zegt, en er zijn redenen om dit te gelooven, aan de *Hollanders*; die het aan de *Brandenburgers* overlieten; welke laatste het naderhand, naar alle waarschijnlijkheid, met *Hollandia*, toen *Frederiksburg* genaamd, ook wederom aan de *Hollanders* op den koop hebben toegegeven.

Het is van de sonderbaarste bouwvordē, die men kan aanwijzen. Naar de landszijde heeft het twee bolwerken, op ieder waarvan vier kleine stukken staan; doch naar de zeezijde heeft het geen andere verdediging van geschut, dan uit eenen eenigen flank, en dus naar die zijde geen de minste verdediging, maar in het begin dezer eeuw was het niet anders dan een onderstutte bouwval te noemen. — Men verbeelde sich een huis van twee verdiepingen, bestaande uit eene, zoo als men het daar noemt, zaal; en twee kamers; terwijl de onderste verdieping, voor pakhuizen, woning voor de bezetting, slavenbewaarpplaats, kruidmagazijn, enz. heeft gediend, en dit alles is in het algemeen zoo klein en zoo ellendig, dat men er zich geen gelijkenis van kan voorstellen. De opgang naar het fort is niet gemakkelijk, maar allerwege begroeid. In de nabijheid liggen de puinhoopen van een door de Brandenburgers gebouwd fortje, dat op den laagsten top van kaap Tres-Puntas stond.

DORP, naam, onder welken de heerl. DORPAMBACHT, in *Delfland*, prov. *Zuid-Holland*, ook wel eens voorkomt. Zie DORP-AMBACHT.

DORP of HUIS-TE-DOORF, voorm. adell. of riddermatig slot in *Delfland*, prov. *Zuid-Holland*, heerl. *Dorp-Ambacht*, omtrent 1 u. Z. ten W. van Schipluiden, toegankelijk met eene lange laan, van de westzijde der Oost-Gaach of trekvaart, welke nog heden de Dorpslaan geheeten wordt.

Het slot zelf bestaat sedert vele jaren niet meer, en er is thans niets meer van over, dan een hooge ronde heuvel, met geboomte bezet, rondom in eene diepe gracht gelegen. Daarnevens staat eene deftige boerenwoning, te midden van weilanden, met allerlei wild houtgewas omgeven. Dit huis komt ook wel voor onder den naam van UITTERLIJK of UITE-LIJK, waarschijnlijk omdat eene erfdochter uit het adellijke geslacht van DORP, dat uit den huize van Wassenaar afstamde, aan GILSBERT UITTERLIJK huwende, hem deze goederen, zoo als wij nader zien zullen, ten huwelijk bragt.

Wanneer dit slot verwoest of gesloopt is, vindt men nergens aangeekend, uit eenige schrijvers zoude men moeten opmaken, dat het nog in het midden der vorige eeuw moet bestaan hebben. Ware het niet, dat men twijfelde, of zij ook onder den naam DORP van gezegde boerenwoning spraken.

Het slot is het stambuis geweest van het oude geslacht van DORP, van hetwelk wij eenige leden in de Vaderlandsche geschiedenis met roem vermeld vinden. Zoo waren twee hunner, AREND VAN DORP en WILLEN VAN DORP, teekenaars van het verbond der Edelen, terwijl FREDERIK VAN DORP en zijnen zoon FILIPS zich bij onderscheidene gelegenheden als dappere helden hebben doen kennen. De jongste zoon van FREDERIK, insgelijks FREDERIK genaamd, vertrok in het jaar 1636, als buitengewoon Ambassadeur naar het hof van Zweden en was later Voorzitter van het hof van Holland, terwijl diens zoon CAREL FILIPS VAN DORP, in 1682 Raad in den hove van Holland werd, welk ambt hij tot in 1725 met grooten lof bekleedde (1). Het slot DORP, is meer dan 200 jaren, de woning van dat geslacht geweest, tot dat vrouw BARBARA VAN DORP, ARENDS dochter in 1685 of daaromtrent, trouwde met GILSBERT UITTERLIJK Ridder; als wanneer alle de goederen van die van

(1) Men zie over de VAN DORPEN verder TE WATER, *Historie van het verbond en ommekeerf-ten der Nederlandsche Edelen*, St. II, bl. 328-345, St. III, bl. 515-519 en St. IV, bl. 435 en over den eerste en de beide laatste Mr. J. SCHELTEMA, *Staatkundig Nederland*, D. I, 228-246 en D. II, bl. 541.

VAN DORP, op hunnen zoon GUSBERT kwamen, wiens nakomelingen den toonaam van VAN DORP aangenomen hebben, tot dat IDA VAN DORP, aan wien dit slot en goed toebehoorde, komende te overlijden, het bij oitersten wille erfelijk naliet, aan haren man FREDERIK VAN RENESSE VAN DER AA, die, in het jaar 1609, insgelijks zonder kinderen stervende, het aan zijne tweede vrouw WILHELMINA VAN GENT in eigendom toewees en naliet.

De heerl. van *Dorp-Ambacht*, en het riddermatige slot *Dorp*, hebben niet ten allen tijde eenen zelfden bezitter gehad; in den jare 1636 toch was de Heer TERTULLIAAN VAN DORP Heer van *Dorp-Ambacht*, hoewel het slot *Dorp* in eigendom behoorde aan den Heer JACOB VAN WASSENAAR VAN ODDAW.

DORP, landstreek in *Delfland*, prov. *Zuid-Holland*, arr. 's *Gravenhage*, kant. *Naaldwijk*, gem. *St. Maartensregt-en-Dorppolder* in de heerl. *Dorp-Ambacht*; palende N. aan *St. Maartensregt*, O. aan de *Abtswonderpolder*, Z. aan den *Zouteveenschenpolder* en den *Duifpolder*, W. aan den *Dorppolder*.

DORP (HET-), geh. in het *Westerkwartier*, prov. *Groningen*, arr. en 4½ u. W. ten N. van *Groningen*, kant. en 2½ u. W. van *Zuidhorn*, gem. en 1 u. N. W. van *Grootegast*, en 1 u. N. ten W. van *Doezum*, waartoe het behoort.

Het ligt aan den *Eestweg* en den *Doezummertogt*, en bestaat uit eenige boerderijen op eene kleine hoogte; 5 min. noordelijker ligt de *Dorpstertil*. Zie dat woord.

DORP (HET NIEUWE-), b. op eil. *Zuid-Beveland*, prov. *Zeeland*. Zie *NIEUWE-DORP* (HET).

DORP (HUIS TE), voorm. adell. h. of riddermatig slot in *Delfland*, prov. *Zuid-Holland*. Zie *DORP*.

DORP-AMBACHT of DORPSAMBACHT, ook wel DORPPOLDER en DORPPOLDER, of enkel DORP geheeten, heerl. in *Delfland*, prov. *Zuid-Holland*, arr. 's *Gravenhage*, kant. *Naaldwijk*, gem. *St. Maartensregt-en-Dorppolder*; palende N. aan *Schipluiden* en *St. Maartensregt*, O. aan *Abtswoude*, Z. O. aan *Zouteveen* en *Maasland*, Z. aan *Maasland*, W. aan de *Lier*.

Zij bestaat uit de landstreek *Dorp* en een gedeelte van den *Dorppolder*, bevat noch d. noch geh. De inw. vinden meest in den landbouw hun bestaan, hebbende men er eenen zeer vetten grond en de allerschoonste weiden, waardoor de ingezetenen zich in staat zien het hunne toe te brengen tot den roem der *Delftsche* boter.

De Herv., die hier wonen, behooren gedeeltelijk tot de gem. van *Schipluiden*, gedeeltelijk tot die van de *Lier*. — De R. K. worden tot de stat. van *Delft* gerekend.

Men heeft in deze heerl. geene school, maar de kinderen gaan te *Schipluiden* of in de *Lier* onderwijs genieten.

Vroeger stond in deze heerl. het adell. slot *Dorp*. Zie dat art.

Het wapen van *Dorp-Ambacht* bestaat uit drie leeuwenkoppen van zilver, getongd van keel (rood), op een veld van sabel (zwart), gequartileerd met eenen balk van goud op een veld van keel.

DORPBUURT of DORPBOEK, b. in de heerl. *Bredervoort*, prov. *Gel-land*, kw. distr., arr. en 9 u. Z. O. van *Zutphen*, kant. en 2 u. N. O. van *Aalten*, gem. en tot op ½ u. afstand het d. *Winterswijk* omringende; met 105 h. en ruim 650 inw.

DORPEN-VAN-REDEMPTIE of DORPEN-DE-REDEMPTIE, eenige dorpen, die tijdens het bestaan van de *Republiek der Vereenigde Nederlanden*, hier en ginds door het *Bisdom Luik* verstrooid lagen, en alle hooge

heerlijkheden waren, die onder het gebied der Algemeene Staten stonden. Eenigen willen, dat deze dorpen, dewijl zij buiten het grondgebied van Brabant lagen, in de Munstersche vredehandeling, tusschen den Koning van Spanje en den Staat, in 1648, alsmede in het partage-tractaat van 1661, waren voorbij gezien en vergeten, en dat om die reden, daarvan in die tractaten geen gewag gemaakt werd. Daarom schijnt het in den aanvang eenigzins twijfelachtig te zijn geweest, tot welk aandeel hier beide mogendheden, namelijk Spaansch of Staatsch, deze dorpen behoorden gerekend te worden, hetgeen ten aanzien van sommigen, vroeger of later, wel eenig verschil gebaarde heeft. Het is aanmerkelijk, dat de inwoners dezer dorpen, zich meer dan eenmaal in tijden van oorlog, van die vermeende twijfelachtigheid, tot hun voordeel bediend hebben, door zich, ten eener tijd als Spaansche of Oostenrijksche, en ten anderen tijd als Staatsche onderdanen, en somwijlen zelfs als onderhoorigen des Bisschops van Luik uit te geven, ten einde van inkwartiering, brandschatting, leverantie van fourage en dergelijke oorlogslasten, zoo aan de eene als aan de andere partij bevrjyd te blijven. Middeleerwyl hadden hunne Hoogmogenden hun regt van oppermagt over deze dorpen, als tot Staats-Brabant gerekend, altijd blijven uitoefenen, gelijk dan ook alle uit 's Gravenhage overgebragte plakaten, in deze zoowel als in alle andere Statendorpen, afgelezen en aangeslagen werden. Zij betaalden desgelijks aan de algemeene Staten, de jaarlijksche lasten, van hunne landerijen; hoewel zij, ten einde aan geen verkooping noch vermindering daarvan, onderhevig te zijn, hun aandeel in deze lasten voor eene jaarlijksche vaste somme gelds geredimeerd, dat is, afgekocht hebben, hetwelk de reden zijn zal, waarom zij de **DORPEN VAN REDENTIE** genoemd werden. Daartoe behoorden: **Hermal** (Fr. *Hermalle*), **Moppertingen**, **Nederheim**, **Peen**, **Rutten** (Fr. *Russon*), **Hopertinge**, **Veulen** (Fr. *Fologne*) en **Falais**, van welke echter thans geen meer tot ons koninkrijk gerekend worden.

DORPMANSZIJL, zijl of sluis bij de vesting *Delfzijl*, prov. *Groningen*. Zie **DORPSTER-ZIJL**.

DORPPOLDER, naam, onder welchen de heerl. **DORP-AMBACHT**, in *Delfland*, prov. *Zuid-Holland*, veelal voorkomt. Zie **DORP-AMBACHT**.

DORPPOLDER, pold. in *Delfland*, prov. *Zuid-Holland*, arr. 's *Gravenhage*, kant. *Naaldwijk*, gedeeltelijk gem. de *Lier*, gedeeltelijk gem. *St. Maartensvegt-en-Dorppolder*; palende N. aan den Groenenveldschepolder en den Hodenpijlschenpolder, O. aan de Oost-Gaach, die hem van de landstreek Dorp scheidt, Z. W. aan den Kralingschenpolder en W. aan den Oude-Lierpolder.

Deze pold. beslaat eene oppervlakte van 800 bund. Het land wordt door twee molens van het overtollige water ontlast.

DORPS-AMBACHT, heerl. in *Delfland*, prov. *Zuid-Holland*. Zie **DORP-AMBACHT**.

DORPSPOLDER, naam, onder welchen de heerl. **DORP-AMBACHT**, in *Delfland*, prov. *Zuid-Holland*, wel eens voorkomt. Zie **DORP-AMBACHT**.

DORPSPOLDER, pold. in *Delfland*, prov. *Zuid-Holland*. Zie **DORP-AMBACHT**.

DORPSTER-TIL, brug in het *Westerkwartier* der prov. *Groningen*, over het trekdiep van *Stroobos* op *Groningen*, $\frac{1}{2}$ u. O. van eerstgemelde plaats, 8 min. N. van het geh. Dorp, gem. *Grootegast*, waarvan zij haren naam ontleent.

DORPSTER-ZIJL, voorheen ook **DORPMANS-ZIJL**, zijl of sluis bij de vesting *Delfzijl*, prov. *Groningen*, 1 u. O. van *Appingedam*

Na de opafkijking der haven van Wester-Emden, omstreeks het midden der dertiende eeuw, langs welke de noordelijkste en voornaamste tak van den Fivel in eenen zeeboezem uitliep, werd er, door de belanghebbende dorpen (ergens *Sex Villae* genoemd), een *delf* of kanaal gegraven, om het water door den nieuws aangeslijkten grond te brengen naar Delfzijl, waarheen de andere tak van den Fivel, door de natuur gelegd, ook heen slingerde en zich ontlastte. Voor het water, dat dit nieuwe kanaal aanvoerde, werd aldaar eene zijl of sluis gebouwd, welke, volgens *Alvise's* opvatting van den Wierumer Abt *Menco*, naar eene van de zes dorpen, destijds genaamd werd, den *SANDSTER-SLUIS* of *SANDSTER-ZIJL*, doch aan welke de landlieden al spoedig den naam gaven van *DORPSTER-ZIJL*, dat is: zijl der dorpen, welke benaming nog heden ten dage, en wel alleen, in gebruik is. Het zijlvest van deze, in 1272 reeds gelegde zijl, het *Dorpster-Zijlvest*, voorheen ook *Dorpmans-Zijlvest* geheeten, werd, met behoud van zijne eigene huishouding, in 1317, onder één hoofdbestuur vereenigd met de zijlvestenijen van de *Scharmer-zijl* en van de *Slochter-zijl*, mede aldaar gelegen, ontvangende deze vereeniging den naam van *Zijlvest der drie Delfzijlen*. Zie *DAN DELFZIJLEN*.

DORP-VAN-AAGT, oude naam van het vl. *BEVERWIJK*, in het balj. van *Blois*, prov. *Noord-Holland*. Zie *BEVERWIJK*.

DORQUERT, d. in de prov. *Groningen*. Zie *DORKWEAT*.

DORRAWATI, oud d. in *Oost-Indië*, op het *Sundasche* eil. *Java*, resid. *Preanger-Regentschappen*, reg. *Soekapoera*, lands. *Pondajong*.

DORREBOOM, plaats op het *Eiland van Dordrecht*, prov. *Zuid-Holland*, buiten de Vuilpoort der stad *Dordrecht*, op het einde van den dijk; bij de weiden, die het *H. Geesthuis* toebehoorden.

Hier stond vóór de Reformatie eene kapel, de kapel van den *Dorreboom* genaamd, die op den naam van de *H. Maagd* ingewijd was en verwaarts men zich begaf om van de koorts of andere ziekten genezen te worden. Men liet er dan tot een teeken en getuigenis der geneezing eenige zwachtels en doeken hangen, zoo als die er, in het jaar 1572, nog in menigte voorhanden waren. Deze kapel is, vermoedelijk in het gezegde jaar, afgebroken.

DORRECHTSRECHT, oude naam van de stad *Dordrecht*, prov. *Zuid-Holland*. Zie *DORDRECHT*.

DORREDING, oud d. in *Oost-Indië*, op het *Sundasche* eil. *Java*, resid. *Preanger-Regentschappen*, reg. *Sumedang*, Z. van de *Indramajee*.

DORREGEST (GROOT-), geh. in *Kennemerland*, prov. *Noord-Holland*. Zie *DORREST (GROOT-)*.

DORREGEST (KLEIN-), geh. in *Kennemerland*, prov. *Noord-Holland*. Zie *DORREST (KLEIN-)*.

DORREGESTPOLDER, pold. in *Kennemerland*, prov. *Noord-Holland*. Zie *DORRESTPOLDEN*.

DORRE-ILP, ook wel enkel den *ILP* geheeten, watertje in *Waterland*, prov. *Noord-Holland*, dat zijnen naam ontleent van de doere streek gronds, waardoor dit watertje vroeger stroomde.

Het neemt eenen aanvang aan den *Ruigen-Ilp*, en stroomt oostwaarts naar *Ipendam*, waar het tegen de *Purmer stuit*, terwijl het vóór de bedijking van dat meer daarin uitliep.

DORSCHIED of *DEASCHIED*, geh. in de heerl. *Clerff*, grooth. *Luxemburg*, kw., arr. en 4 u. N. ten W. van *Diiskirk*, kant. en 1 n. Z. O. van *Clerff*, gem. en $\frac{1}{2}$ u. W. N. W. van *Hosingen*.

DORSCHVEEN, pold. in het *Nederkwartier* der prov. *Utrecht*.
Zie **DORSSCHWAARD**.

DORSELEIND, geh. in de *Meijerij van 's Hertogenbosch*, kw. *Maasland*, prov. *Noord-Brabant*, *Eerste* distr., arr. en $3\frac{1}{2}$ u. N. O. van 's Hertogenbosch, kant., gem. en $\frac{1}{2}$ u. N. van *Osa*.

DORSSCHWAARD, **DORSEWAARD**, **DORDSCHWAARD** of **DORSCHVEEN**, pold. in het *Nederkwartier* der prov. *Utrecht*, arr. *Utrecht*, kant. *Loenen*, gem. *Vreeland*; palende N. O. aan het *Prutpoldertje*, O. aan de uitgeveende plassen van *Kortenhoef*, Z. aan het d. *Vreeland*, W. en N. W. aan de *Vecht*.

DORST, bij sommigen wel eens **DORSTEN** geschreven, d. in de bar. van *Breda*, prov. *Noord-Brabant*, arr. en 1 u. O. van *Breda*, kant. gem. en $1\frac{1}{2}$ u. Z. van *Oosterhout*.

De inw., die alle R. K. zijn, maken eene par. uit, welke tot het apost. vic. en dek. van *Breda* behoort, en door eenen *Pastoor* bediend wordt. De kerk aan den H. **MARCULPHES** of **St. MARCOEN** toegewijd, is in het jaar 1656 geheel nieuw gebouwd, ter plaatse waar vroeger eene kapel gestaan had, welke aldaar door N. van **DORST**, *Kanunnik* van *Utrecht* gesticht, en bij zijnen uitersten wil met vele goederen begiftigd was. Deze kapel was geheel vervallen en er stonden slechts nog eenige muurbrokken van, toen men de tegenwoordige kerk begon te bouwen, hebbende de R. K. tot het opgemaakte jaar steeds hunne godsdienst in eene huiskerk geoeffend, welke mede aan den H. **MARIJLFRUS** toegewijd was, en thans dient tot woning van den *Pastoor*. Vóór de tegenwoordige kerk, welke in de *Dorische* orde gebouwd is, staat eenen fraaijen toren.

DORSTENBURG, voorm. vest. in *Oost-Indië*, op het *Moluksche* eil. *Benoa*.

Zij was in het jaar 1653 door den *Landvoogd* **DE VLAAMING** opgeworpen.

DORSTHUIZEN, adell. h. op de *Veluwe*, prov. *Gelderland*. Zie **DORSTHUIZEN**.

DORSTMAN-PLAAT, droogte, prov. *Zeeland*, aan den zuidwesthoek van het eil. *Tholen*, langs de *Ooster Schelde*.

DORT, **DORTH** of **DORTHA**, riviertje, dat volgens sommigen, voor den *watervloed* van 18 November 1421, zoude gevloeid hebben in den *Groote-Zuidhollandsche-waard*, en waarvan de stad *Dordrecht* haren naam zoude ontleend hebben. Doch hiervan kan men volstrekt geen zeker bewijs bijbrengen.

DORT, verkorte naam van de stad **DORDRECHT**, op het *Eiland van Dordrecht*, prov. *Zuid-Holland*. Zie **DORDRECHT**.

DORT, buurs. en adell. h. in het graafs. *Zutphen*, prov. *Gelderland*. Zie **DORTH**.

DORT (**KRING-VAN-**), buurs. in het graafs. *Zutphen*, prov. *Gelderland*. Zie **DORTH**.

DORTERHOEK, buurs. in *Zalland*, prov. *Overijssel*, arr., kant. en $1\frac{1}{2}$ u. O. ten Z. van *Deventer*, gem. en $\frac{1}{2}$ u. Z. van *Bathmen*.

DORTH, **DORT**, of **KRING-VAN-DORTH**, buurs. in het graafs. *Zutphen*, prov. *Gelderland*, kw., dist., arr., kant. en 2 u. N. N. O. van *Zutphen*, gem. en $1\frac{1}{2}$ u. N. O. van *Gorsse!*

Deze buurs. is eene heerl., welke tot in 1822 eene afzonderlijke gem. uitmaakte, doch toen met *Gorsse!* vereenigd werd. Men heeft er 44 h., waaronder het adell. h. *Dorth* (zie het volgende art.), en telt er 500 inw. De heerl. *DORTH* wordt thans in eigendom bezeten door den Heer **LAURENS KLEYN**, woonachtig op het *Huis Dorth*.

DORTH, adell. h. in het graafs. *Zutphen*, prov. *Gelderland*, kw., distr., arr., kant. en 2 u. N. N. O. van *Zutphen*, gem. en $1\frac{1}{2}$ u. N. O. van *Gorssel*, in de buurs. *Dorth*.

Het beslaat, met de daartoe behoorende gronden, eene oppervlakte van 510 bund. 28 v. r. 40 v. ell., en wordt thans in eigendom bezeten en bewoond door den Heer LAURENS KLEYS.

DORTH, volgens sommigen, eene voorm. riv. in den *Groote-Zuidhollandsche-waard*. Zie *DORT*.

DORTH (KRING-VAN), buurs. in het graafs. *Zutphen*, prov. *Gelderland*. Zie *DORT*.

DORTHA, volgens sommigen, een voorm. riviertje in den *Groote-Zuidhollandsche-waard*. Zie *DORT*.

DORTHSCHÉ-BEEK of **VOORSTEN-BEEK**, beek in de prov. *Gelderland* en *Overijssel*, welke in het graafs. *Zutphen*, in de buurs. *Ampsen*, onder *Laren*, haren oorsprong neemt, voorts met eene noordwestelijke loop door de gem. *Laren*, *Verwolde* en *Gorssel*, tot voorbij het Huis *Dorth* vloeit, van daar eerst in eenen westelijke en daarna in eene eenigzins meer noordwaartsche rigting, langs de gem. *Bathmen* en *Diepenheim* vloeiende, de grensscheiding tusschen *Gelderland* en *Overijssel* uitmaakt. Bij het *Tolhuis* ontlaste zich door het verlaat een gedeelte van het water der *Schipbeek* in deze beek, welke vervolgens met eene westelijke rigting, bij het *Koerhuis*, in den *IJssel* valt.

DORTSHUIZEN, **DORTSHUIZEN** of **BOSLO**, adell. h. op de *Veluwe*, prov. *Gelderland*, distr. *Veluwe*, arr. en 7 u. N. ten O. van *Arnhem*, kant. en 5 u. O. ten Z. van *Apeldoorn*, gem. en $\frac{1}{2}$ u. N. W. van *Voort*.

DORTMOND, geh. in den *Zwijndrechtsche-waard*, prov. *Zuid-Holland*, arr., kant. en $\frac{1}{2}$ u. W. van *Dordrecht*, gem. *Groote-Lind-en-Dortmond*.

Het ligt op de gronden, waar voorheen het d. *Dordmonde* gestaan heeft, dat door eenen vroegeren watervloed, in het laatst der twaalfde eeuw, geheel is weggespoeld.

Men heeft er eene visscherij, zich uitstreckende van den *Dubbel* tot aan het Huis te *Meerdervoort*.

DORTSHUIZEN, adell. h. op de *Veluwe*, prov. *Gelderland*. Zie *DORTSHUIZEN*.

DORTSMONDE, voorm. d. in den *Grootten-Zuidhollandschen-waard*, prov. *Zuid-Holland*. Zie *DORTSMONDE*.

DOSTERT, geh. in de heerl. *Beaufort*, grooth. *Luxemburg*, arr. en $2\frac{1}{2}$ u. Z. O. van *Diekirch*, kant. en 1 u. N. W. van *Echternach*, kv. en 4 u. N. ten W. van *Grevenmacher*, gem. en $\frac{1}{2}$ u. N. W. van *Berdorf*.

DOTECHEM, **DOTECHEM** of **DOSTICHEM**, oude namen van de st. *DOSTICHEM*, in het graafs. *Zutphen*, prov. *Gelderland*. Zie *DOSTICHEM*.

D'OTHAN, verl. houtgr. in *Nederlands-Guiana*, kol. *Suriname*, aan de *Suriname*, ter rechterzijde in het opvaren; palende bovenwaarts aan de houtgr. *Rama*, benedenwaarts aan de verl. houtgr. *Fridericigant*.

DOTING, d. in *Oost-Indië*, op het *Sundasche* eil. *Java*, resid. *Baglen*, Z. W. van de riv. *Koedik*.

DOTINGA of **DOBINGA**, voorm. state, prov. *Friesland*, kw. *Oostergoo*, griet. *Oost-Dongeradeel*, arr. *Leeuwarden*, kant. *Dockum*, ten Z. W. van *Engwierum*, waartoe zij behoorde.

DOTINGA, ook wel **GROOT-DOTINGA** of het **ROODHUIS**, voorm. state, prov. *Friesland*, kw. *Westergoo*, griet. *Menaldumadeel*, arr. *Leeuwarden*, kant. *Berlikum*, 8 min. N. van *Dronrijp*, waartoe zij behoorde.

Het is thans eene boerenhoeve aan den nieuwen straatweg van *Leeuwarden* op *Harlingen*.

DOTINGA, ook wel **KLEIN-DOTINGA**, voorm. state, prov. *Friesland*, kw. *Westergoo*, griet. *Menaldumadeel*, arr. *Leeuwarden*, kant. *Berlikum*, 8 min. Z. van *Marssum*, waartoe zij thans als boerenhoeve behoort.

DOTINGA (GROOT-), voorm. state, prov. *Friesland*. Zie **DOTINGA**.

DOTINGA (KLEIN-), voorm. state, prov. *Friesland*. Zie **DOTINGA**.

DOTTINGHEM, oude naam van de stad **DOETINCHEM**, in het graafs. *Zutphen*, prov. *Gelderland*. Zie **DOETINCHEM**.

DOUG'ONG, ook wel **DONGONG** gespeld, d. in *Oost-Indië*, resid. *Djoekakarta*.

Den 15 Julij 1826 werd, in de nabijheid van deze plaats, de colonne van den Kolonel Coccius door eenige honderden muitelingen aangevallen. Zij schenen het voornemen te hebben, om tusschen *Leben-Boulon* en het gebergte noordoostwaarts op te trekken; dan zulks werd hun helet door de op hen afgezondene detachementen, onder de bevelen van den Majoor **SOLLEWISJ**, den Kapitein **WAGNER** en den Eersten Luitenant van **INCK**, op de aannadering van welke de vijand met overhaasting in het gebergte vlagtte, werwaarts de onzen hem een eind weegs vervolgden.

DOULA-DOULO, distr. in *Oost-Indië*, op het *Sundasche* eil. *Sumasatra*, in de *Padangsche-Bovenlanden*.

DOUMA, **DOUWMA** of **DOUWEMA**, voorheen **GERBADA**, voorm. adell. state, prov. *Friesland*, kw. *Oostergoo*, griet. *Ferwerderadeel*, $\frac{1}{2}$ u. ten Z. W. van het d. *Hallum*, waartoe het behoorde, in de buitenbuurt *Zwartswoede*, aan de *Hallumer* trekvaart.

Ter plaatse, waar zij gestaan heeft, wordt tegenwoordig eene boerderij gevonden.

DOUMA, **DOUWMA** of **DOUWEMA**, voorm. state, prov. *Friesland*, kw. *Oostergoo*, griet. *Tietjerksteradeel*, $\frac{1}{2}$ u. Z. van *Garijp*, waartoe zij behoorde.

DOUMA, **DOUWMA** of **DOUWEMA**, voorm., denkelijk eigenerfde en geen adellijke state, prov. *Friesland*, kw. *Westergoo*, griet. *Barradeel*, 25 min. van *Sesbierum*.

Het is thans eene fraaije boerenplaats, met een buitenverblijf toebehoorende aan Mevr. de weduwe en erven **HANNEA** van *Harlingen*.

DOUMA, **DOUWMA** of **DOUWEMA**, state, prov. *Friesland*, kw. *Zevenwouden*, griet. *Doniawarstal*, arr. en 2 u. Z. Z. O. van *Sneek*, kant. en 3 u. N. van de *Lemmer*, in *Langweer*.

Het is thans een fraai modern landhuis, dat bewoond wordt door den Heer **DOUWE RUITINGA**, Rijks-Ontvanger te *Langweer*.

DOUMA, **DOUWMA** of **DOUWEMA**, voorm. adell. state, prov. *Friesland*, kw. *Zevenwouden*, griet. *Utingeradeel*, onder het behoor van het d. *Akkrum*, ofschoon zij aan *Irnsum* lag, en alleen door de vaart van dat d. was afgescheiden.

Deze state werd, in het jaar 1516, door **FLORIS** van *Egmond*, Graaf van *Buren*, Stadhouder van *Karel*, Aartshertog van *Oostenrijk*, belegerd en na eenen hardnekkigen tegenstand veroverd, bij welke gelegenheid hij **EPO** **DOUMA** en diens zwager **ABBS** **HERINGA** gevangen kreeg, die beide niet lang daarna te *Harlingen* onthoofd werden.

DOUMA, **DOUWMA** of **DOUWEMA**, voorm. state, prov. *Friesland*, kw. *Zevenwouden*, griet. *Utingeradeel*, 10 min. ten W. van *Oldeboorn*, waartoe zij behoorde.

Deze state werd, in 1481, door de *Leeuwarders* afgebroken, doch, hersteld zijnde, later bewoond door den beroemden Staatsman **JANCKE** **DOUWAMA**. Ter plaatse, waar zij gestaan heeft, ziet men thans eene boerenhuizinge.

Eene der bovengemelde staten is het *statuhuis* geweest van het in de geschiedenis bekende geslacht van *DOUMA*, ook *DOUWA* of *DOUWNA* gespeld, dat reeds lang vóór de onlusten der Schieringers en Vetkoopers in magt en aanzien was, en van hetwelk wij vier leden: *DOUW DOUMA*, *EPO DOUMA*, *FOPPE DOUMA* en *IZARD DOUMA*, als teekenaars van het verbond der Edelen vermeld vinden; terwijl *JANCKE DOUMA*, of zoo als hij zich schreef *DOUWANA*, reeds in het begin der zestiende eeuw, zoowel door pen en degen, als door zijn lot, was vermaard geworden (1).

DOUMANUIFTE, st. in *Afrika*, in *Oppe-Guinea*, aan de *Goudkust*, kon. *Assiantie*, 8 m. N. W. van *Coumassie*, aan de *Ofin*, welke men voor eenen tak van de *Chama* houdt.

DOUMA-STATE, staten, prov. *Friesland*. Zie *DOUMA*.

DOUMELDANGE, Fransche naam van het geh. *DOMMELDINGEN*, in de heerl. *Heistorf*, grooth. *Luxemburg*. Zie *DOMMELDINGEN*.

DOUMINA, volk in *Afrika*, in *Oppe-Guinea*, aan de *Goudkust*, kon. *Assiantie*.

DOUMPASSEE of *DUMPASSE*, st. in *Afrika*, in *Oppe-Guinea*, aan de *Goudkust*, kon. *Assiantie*, in eigenlijk *Assiantie*, 6° 11' 50" N. B., 17° 54" O. L. met weverijen en andere handwerken.

DOURGA, riv. op *Nieuw-Guinea*, in het jaar 1826, door den Luitenant ter zee der 1^e klasse D. H. KOLFF ontdekt, die er de monding van opgeeft; op 7° 12' Z. B. en 156° 28' O. L.

Aan de zuidzijde vond hij den wal laag en moerassig met hooge boomen begroeid. Tegen den kant, op $\frac{1}{2}$ kabellengte van de boomen, loosde men 5 en in het midden der rivier 7 en 8 vademen water. De noordelijke oever was vaster en hooger dan de zuidelijke. De stroom liep vrij geregeld op en af, doch de afloop was het sterkst. De rivier was verbazend vischrijk, en het strand als bedekt met gevogelte, veel overkomst hebbende met witte eenden, ganzen, watersnippen en dergelijke. De rivier was aan den mond, even als 7 mijl hooger op, naar gissing $1\frac{1}{2}$ mijl breed. De afloopende stroom was aan den zuidkant minder sterk dan aan de overzijde, waar die op 3 mijl berekend werd. De ebbe en vloed maakte 10 voet verschil. Onder de kleine kreekjes, die hier en daar in den oever zichtbaar waren, vond men er slechts een, omtrent op 4 mijlen afstands van zee, waaruit zoet water stroomde. Dit kreekje met de jol een eindwegs opgevaaren zijnde vond men weldra zandgrond met ondoordringbaar bosch. Nergens ontdekten men de minste teekenen van bevolking, uitgezonderd in het opvaaren, een paar oude vermolmde, van uitgeholde boomstammen, vervaardigde, kanoos, welke half onder het slijk bedolven waren. Aan de onbeschroomdheid van het gevogelte scheen het, dat deze rivier zelden of nooit door menschen bevaaren, of de oevers door hen bezocht werden (2).

DOUVE, geh. in de heerl. 's *Hertogenrade*, prov. *Limburg*, distr., arr. en 4 u. N. O. van *Maastricht*, kant. en $1\frac{1}{2}$ u. Z. O. van *Sittard*, gem. *Merkelbeek*.

DOUVEREN, oude naam van het d. *DOEVEREN*, in het *Land van Heusden*, prov. *Noord-Brabant*. Zie *DOEVEREN*.

(1) Men zie over de vier eerste J. W. TE WATER, *Historie van het Verbond der Edelen*. St. H., bl. 248-250; en over den laatste Mr. J. SCHULTZMA, *Staatkundig Nederland*. D. I, bl. 296, alsmede het eerste deel der werken van het *Provinciaal Friesch Genootschap*, waarin zijne geschriften zijn uitgegeven.

(2) Zie D. H. KOLFF, *Reise door den weinig behouden Zuidelijken Molukkeschen Archipel en lange de geheel onbekende zuidoostkust van Nieuw-Guinea*, bl. 248-250.

BOUWMOOFD, steenendam, in het *Waterkwartier*, prov. *Groningen*, in den mond van de *Hunse*, in het jaar 1808 ter voorkoming van de afspoeling van het Ruigezand opgeworpen.

DOUWEMA, staten, prov. *Friesland*. Zie **DOUMA**.

DOUWEN, geh. in *Hunsingo*, prov. *Groningen*, arr. en 6 u. W. ten N. van *Appingedam*, kant. en 2½ u. W. ten N. van *Onderdendam*, gem. en ½ u. Z. O. van *Losus*; met eene brug over het trekdiep van *Ulrum* naar *Groningen*, de *Douwenstertil* genoemd.

DOUWENSTER-TIL, brug in *Hunsingo*, prov. *Groningen*. Zie het vorige art.

DOUWES-MEERTJE of eigenlijk **GROOT-HESDRIK-DOUWES-MEER**, meertje in de *Friesche griet. Opsterland*, onder *Sigerswolde*, op de grenzen tusschen de prov. *Friesland* en *Groningen*, Z. van de *Friesche palen*.

DOUWMA, staten, prov. *Friesland*. Zie **DOUMA**.

DOVEN (DE), landg., gedeeltelijk op den *Veluwezoom*, prov. *Gelderland*, arr. en 4 u. W. van *Arnhem*, kant., gem. en ½ u. W. van *Wageningen*, gedeeltelijk in het *Overkwartier* der prov. *Utrecht*, arr. en 5 u. Z. Z. O. van *Amersfoort*, kant., gem. en ½ u. O. van *Rhenen*, nabij de *Grebbe*.

Dit landg., bestaande in heerenhuis, met schuur en hooi- of korenbergen, benevens het huis genaamd de *Kleine-Doven*, uiterwaarden, boomgaarden, hortgewas, wei- en bouwland, beslaat eene oppervlakte van 86 bund. 10 v. r. 80 v. ell., en wordt thans in eigendom bezeten door *Vrouwe F. A. C. van der Veecken*, weduwe van den Heer *Mr. A. J. J. H. Verkeijen*, woonachtig te *Boxmeer*, prov. *Noord-Brabant*.

DOVEN (DE KLEINE-), buit. gedeeltelijk op den *Veluwezoom*, prov. *Gelderland*, arr. en 4 u. W. van *Arnhem*, kant., gem. en ½ u. W. van *Wageningen*; gedeeltelijk in het *Overkwartier* der prov. *Utrecht*, arr. en 5 u. Z. Z. O. van *Amersfoort*, kant., gem. en ½ u. O. van *Rhenen*, nabij de *Grebbe*.

Het maakt een gedeelte uit van het landgoed *de Doven*, en beslaat eene oppervlakte van 89 v. r. 20 v. ell.

DOVEREN, d. in het *Land van Heusden*, prov. *Noord-Brabant*. Zie **DOEVEREN**.

DOVEREN (POLDER-VAN-), pold. in het *Land van Heusden*, prov. *Noord-Brabant*. Zie **DOEVEREN (POLDER-VAN-)**.

DOVEREN (SCHANS-OP-), voorm. schans in het *Land van Heusden*, prov. *Noord-Brabant*. Zie **DOEVEREN (SCHANS-VAN-)**.

DOWA, klip in *Oost-Indië*, in de *Zee van Java*, bij de *Noordkust* van het *Sundasche eil. Java*; 6° 54' Z. B. 128° 59' 18" O. L.

DOWENTA, eil. in *Oost-Indië*, in den *Sundaschen Archipel*, aan de *Westkust* van het eil. *Borneo*; 1° 18' Z. B. 128° 59' 18" O. L.

DOYEM, geh., prov. *Friesland*, kw. *Westergoo*, griet. *Franekeradeel*. Zie **DOIJEN**.

DOYEMERSVAART of **DOYEMERVAART**, water, prov. *Friesland*, kw. *Westergoo*, griet. *Franekeradeel*, dat uit de *Tjummervaart* zuidwestwaarts naar *Dojem* en de *Vlaren* loopt.

DOYUM, geh., prov. *Friesland*, kw. *Westergoo*, griet. *Franekeradeel*. Zie **DOIJEN**.

DOYUMERSVAART, water, prov. *Friesland*, kw. *Westergoo*, griet. *Franekeradeel*. Zie **DOYEMERSVAART**.

DRAAI, naam, welke de landlieden gemeenlijk geven aan het d. *Nieuwer-Ter-Aa*, in het *Nederkwartier* der prov. *Utrecht*. Zie **AA (NIEUWER-TER-)**.

DRAAIBRUG, geh. in *Staats-Vlaanderen*, in *Aardenburger-Ambacht*, prov. *Zeeland*, arr. en 6 u. Z. W. van *Middelburg*, distr., kant. en $\frac{1}{2}$ u. O. van *Sluis*, gem. en $\frac{1}{2}$ u. N. van *Aardenburg*, aan den weg van *Sluis* op *Oostburg*.

Dit geh. ontleent zijnen naam van eene aldaar liggende brug. Zie het volgende art.

DRAAIBRUG, brug in *Staats-Vlaanderen*, in *Aardenburger-Ambacht*, prov. *Zeeland*, gem. en $\frac{1}{2}$ u. N. van *Aardenburg*.

Het was eene zeer lange brug, tusschen den *Wester-Bedepolder* en den *Isabellepolder*, over de *Aardenburgerhaven*, van welke een gedeelte kon opengedraaid worden tot doorvaart der schepen. Toen in 1807 die haven ingedijkt werd, was zulks onnoodig. Bij het leggen van den straatweg, in 1818, werd die brug reeds zeer veel ingekort.

Hier viel den 30 October 1830, eene schermutseling voor, tusschen 25 man van de Nederlandsche troepen, onder de bevelen van den 1^{en} Luitenant der vijfde Afdeling КРАКОВИЦЬ en een paar honderd Belgische muitelingen, waarbij deze laatsten op de vlugt gedreven werden. Des avonds van dienzelfden dag liet de Overste LEDZT de brug afbreken, om niet door de Belgen overvallen te worden. Bij de laatste herstelling is zij weder zoo veel ingekort, als de afwatering der polders gedoogde, zoo dat zij thans maar weinige ellen lang is.

Bij deze brug is een klein gehucht ontstaan, uit eene herberg, eenen molen en een paar huizen bestaande, hetwelk mede den naam van **DRAAIBRUG** blijft dragen.

DRAAIJERIJ, geh. in *Westerwolde*, prov. *Groningen*, arr., kant. en ruim 1 u. O. Z. O. van *Winschoten*, grootendeels gem. en 1 u. N. W. van *Bellingwolde*, en voor een zeer klein gedeelte onder en 1 u. N. N. O. van *Blijham*, gem. *Wedde*, aan de breede *Estroom*. Men telt er 8 h. en 30 inw., van welke slechts 1 h. met 3 inw., onder *Blijham*.

DRAAKENBURG, riddermatige hofstad in *Eemland*, prov. *Utrecht*. Zie **DRAKENBURG**.

DRAAKENSTEIN, riddermatige hofstad in *Eemland*, prov. *Utrecht*. Zie **DRAKENSTEIN**.

DRACHT, weg in *Drechterland*, prov. *Noord-Holland*, van de gem. *Scbellinkhout* naar de gem. *Zwaag* loopende, en de d. *Wester-Blokker* en *Ooster-Blokker* van een scheidende.

DRAGT, oude naam van de riviertjes, die het vlek *Dragten*, prov. *Friesland*, kw. *Oostergoo*, griet. *Smallingerland*, ten Z. en N. omvatten, thans de *DREIF* en de *BURMANIA-SLOOT* genoemd.

DRAGTEN, vl., prov. *Friesland*, kw. *Oostergoo*, griet. *Smallingerland*, arr. en $4\frac{1}{2}$ u. O. N. O. van *Heerenveen*, kant. en $1\frac{1}{2}$ u. N. ten O. van *Beetsterwaag*; 8 u. Z. O. van *Leeuwarden*.

Het maakte voorheen twee d. uit, als: *Noorder-Drachten*, dat ten N. en *Zuider-Drachten*, dat ten Z. van de *Drachtstervaart* gelegen was, welke d., tot in het jaar 1641, slechts kleine boorenstreken of gehuchten waren; doch, nadat er in dit jaar eene vaart gegraven was, begonnen deze geh., door de toenemende vergraving van de omliggende hooge veenen, zoodanig in welvaart toe te nemen, dat zij zich, in 1667, kerkelijk van de gem. *Boornbergum-en-Korts-Hemmen*, waartoe zij tot dusverre behoord hadden, afzonderden en eene kerkel. gem. op zich zelve begonnen uit te maken, die twee kerken had, ééne te *Noorder-Drachten* en ééne te *Zuider-Drachten*. Daar echter de bevolking meer en meer aangroei, werden

de beide kerken te klein, om de toehoorders bij de godsdienstoefening te kunnen bevatten, waarom men in het jaar 1743 besloot, de oude kerken af te breken en ééne nieuwe kerk te bouwen, aan de vaart, in het gebuurte. Dit groote, schoone en bloeiende vlek beslaat thans, met de daartoe behorende gronden, eene oppervlakte van 3247 bund. 68 v. r. 50 v. ell., en telt, met de voorm. dorpen Noorder-Drachten, waartoe ook de b. de Folgoren en het geh. de Compagnie gerekend worden, en Zuider-Drachten, 600 h. en 4500 inw., die, sedert dat de hooge veenen hier afgegraven zijn, meest in den landbouw hun bestaan vinden; terwijl men er drie scheepstimmerwerven, 6 leerlooijers, 28 metselaars en timmerlieden, 4 grutters, 85 schippers, 5 smeden, 2 lijndraaijers, 7 wevers, 5 uurwerkmakers, 1 cichoreidrogerij, 3 kalkbranderijen, 3 molens enz. heeft; ook wordt er veel handel gedreven.

De Herv., die hier 3000 in getal zijn, maken, zoo als wij hierboven gezien hebben, sedert 1667 eene gem. uit, welke tot de klass. van *Leeuwarden*, ring van *Bergum*, behoort. De eerste, die in deze gem. het leeraarsambt heeft waargenomen, is geweest *Petrus Overney*, die in het gezegde jaar van Gaastmeer herwaarts beroepen werd, doch in hetzelfde jaar, den 3 November, overleden is. De kerk, welke den 10 November 1743 werd ingewijd, pronkt met fraai geschilderde glazen en een orgel, welk laatste er in het jaar 1820 is aangebragt. Tegen de kerk staat de dorpstoren, welke in het jaar 1765 van een uurwerk voorzien is.

De Doopsgez. hadden vroeger te Zuider-Drachten eene zoogenaamde Vermaning; terwijl de Oude-Vlamingen, in het jaar 1708, nog een afzonderlijk kerkgebouw, te Noorder-Drachten, gesticht hebben. In 1788 werd dit laatste en in 1790 de vermaning afgebroken, waarop in het laatste jaar door de Doopsgez. ingezetenen van *Drachten* en *Ureterp*, die zich tot ééne gem. vereenigd hadden, eene nieuwe en fraaije kerk in het gebuurte van *Drachten* gesticht werd. Tot het jaar 1809 werd deze kerk nog door Liefdepredikers bediend, doch toen werd aldaar tot vasten Predikant beroepen *Jan Plantinus*, die er thans nog in bediening is. — R. K. zijn er niet.

Men heeft te *Drachten* vier scholen, die gezamenlijk door een gemiddeld getal van 500 leerlingen bezocht worden. — Er is den 3 Augustus 1806 een Departement der Maatschappij: *Tot Nut van 't Algemeen* opgericht, dat thans 105 leden telt.

Drachten is de hoofdpl. der griet., en heeft, in het jaar 1850, een fraai grietienijhuis bekomen; terwijl, in het jaar 1857, de Baron M. P. D. van *Harinxma Thoe Slooten*, een schoon huis, met eenen fraaijen aanleg, aan den Zuider-Lijkweg gesticht heeft.

Men houdt er twee beestenmarkten, de eene den laatsten Woensdag in Mei en de tweede den laatsten Woensdag in October. De paardenmarkt valt in daags na de beestenmarkt. Ook is er eene weekmarkt, op Donderdag (1).

DRAGTEN (NOORDER-), voorn. afzonderlijk d., prov. *Friesland*, kw. *Zevenwouden*, arr. en 3 u. N. O. van *Heerenveen*, kant. en 1½ u. N. ten O. van *Beetsterzwaag*; met 400 h. en 3000 inw., thans met het voorn. d. *ZUIDER-DRAGTEN* vereenigd tot het vl. *Drachten*.

(1) Men leze verder over dit vlek: J. G. VAN ELON, de Ophoet van het vlek *DRAGTEN*, de de provincie *Friesland*, te *Leeuwarden* bij W. ERKHOFF, 1840, met belangrijke geschiedkundige aantekeningen, een kaart en een plaat.

Vroeger stond hier eene kerk, welke in 1541 gebouwd was, doch noch toren noch orgel had, en in 1745 is afgebroken. — Men heeft er 5 scholen, welke gemiddeld door een getal van 450 leerlingen bezocht worden.

DRAGTEN (ZUIDER-), voorm. afzonderlijk d., prov. *Friesland*, kw. *Zevenwouden*, arr. en $4\frac{1}{2}$ u. N. O. van *Heerenveen*, kant. en $1\frac{1}{2}$ u. N. ten O. van *Beetsterwoag*; met 200 h. en 1500 inw., thans met het voorm. d. **NOORDER-DRAGTEN** vereenigd tot het vl. *Dragten*.

Hier stond voorheen eene kerk, welke in 1148 gesticht was. Dit gebouw, waarin noch toren noch orgel gevonden werd, is in 1745 afgebroken.

De school, die, nadat zij vroeger vertimmerd en vergroot was geworden, in het jaar 1835 afbrandde, is toen door eene nieuwe en nette school vervangen, welke gemiddeld door een getal van 80 leerlingen bezocht wordt.

DRAGTSTERVAART, een in 1641 gegraven kanaal, prov. *Friesland*, kw. *Oostergoo*, griet. *Smallingerland*, dat uit het vlek *Dragten* met eene rechte westelijke strekking naar de *Dreit* loopt, waaria zij zich door een verlaat ontlast.

DRAKENBURG, oudtijds mede wel **DRAKENBORCH** gespeld, ook wel genoemd **DRAKENSTEIN-BIJ-BARNES** (ter onderscheiding van *Drakenstein-de-Fuursche*), riddermatige hofstad in *Esmland*, prov. *Utrecht*, arr., kant. en $2\frac{1}{2}$ u. N. W. van *Amersfoort*, gem. en $\frac{1}{2}$ u. W. van *Baarne*.

Dit goed was reeds in het jaar 1540 voor riddermatig bekend. De toenmalige bezitter schijnt den naam van **DRAAKENBURG** aangenomen te hebben. Na hem is dit huis, den 4 Februarij 1394, door **FREDRIK VAN BLAKENHEIN**, een en vijftigsten Bisschop van *Utrecht*, verleid op **FREDRIK VAN DRAAKENBURG**, in wiens oud en adellijk geslacht het gebleven is, tot dat **JOSINA VAN DRAAKENBURG** het, door huwelijk, overbragt aan den Ridder **DIRK VAN ZUILEN**, Heer van *Zevender en de Haar*, die het huis bezat, toen het, in den jare 1536, door de Staten van *Utrecht*, voor eene ridderhofstad verklaard werd. Van dien tijd af is **DRAAKENBURG** onderscheidene malen verleid op Heeren uit den huise van **ZUILEN VAN DE HAAR**, die het bezeten hebben tot den 5 Mei 1672, wadneer de Voogden van **VROUWE GIBBERTA ANTONIA VAN RENESSE VAN ZUILEN VAN DE HAAR** het, bij hare minderjarigheid, opdroegen, aan den Luitenant-Admiraal **WILLEN JOSEPH BARON VAN GENT**. Deze, kort daarda, in eenen zeeslag tegen de Engelschen, den 7 Junij van datzelfde jaar, manmoedig vechtende, gesneuveld zijnde, is zijn oudste zoon, **NICOLAAS VAN GENT**, in 1674, er mede beleend geworden; na wiens overlijden **Mr. DAVID TEN HOVE**, Mombber van *Gelderland*, als gestelde Curator over zijnen boedel, de beleening den 5 September 1710 ontving en ten zelfden dage weder opdroeg aan **GEORGE ROETERS**, die de hofstad door koop verkregen had. In den jare 1768 geschiedde de beleening daarvan op Jonkheer **PIETER BARON VAN REEDE VAN OUDSHOORN TOT NEDERHORST**, Heer van *Oudshoorn en Gnephoek*.

DRAKENBURG was eene fraaije lustplaats, met een ouderwetsch gebouw, van eene zeldzame gedaante, hebbende van voren, boven den ingang, een spits torentje, dat uitstak boven de trappevels, die er, ter wederzijde, vrij wat van afstonden. Dit gebouw werd in de vorige eeuw afgebroken. Naderhand is er een ander huis gebouwd, dat weder in het jaar 1811 gesloopt werd en vervangen is door een gewoon buitenhuis.

DRAKENSTEIN, anders genoemd de *Oude Honswee*, meestal echter de *DRAKENSTEIN-DE-VUURSCHEN* geheeten, ter onderscheiding van *Drakenburg*, dat ook wel *Drakenstein-bij-Eemnes* geheeten wordt, riddermatige hofstad in *Eemland*, prov. *Utrecht*, arr., kant. ca $2\frac{1}{2}$ u. W. van *Amersfoort*, gem. en 5 min. O. van de *Vuursche*, met welke heerl. zij, zoo ver men uit de oudste papieren kan opmaken, steeds vereenigd was.

Dit goed strekt zich noordwaarts tot de *Hilversumsche* heide, oostwaarts tot *Eemnes-Binnendijks*, Zuidwaarts tot de *Bildt* en westwaarts tot de *Gooische* heide.

Uit oude papieren blijkt, dat deze hofstad in het jaar 953, is bezeten geweest door Keizer OTTO, die het aan BALDIK, den vijftienden Bisschop van Utrecht, overdroeg. CORNRAAD, de twee en twintigste Bisschop, bezat het in het jaar 1085. Na hem is het gekomen aan het kapittel van St. Jan te Utrecht, welke WARNARD VAN DRAKENBURG daarmede beleende, naar wien deze ridderhofstad oudtijds ook den naam van WARNARDSHOFSTEDEN droeg. In het geslacht van dien Heer bleef het huis tot den jare 1546, wandeer JAN VAN CULENBORG daarmede verleid werd. In het jaar 1571, kwam het aan VROUWE JOHANNA VAN CULENBORG, huisvrouw van KAREL VAN BOURGONDIË, Heer van *Sommelsdijk* en *St. Anna-land*, en na haren dood, in het jaar 1597, aan haren zoon JAN VAN BOURGONDIË, Heer van *Zevenhuizen*, die het in het jaar 1610 opdroeg aan Mr. SIMON VAN VEEN, Raadsheer in den Hoogen Raad van Holland. Deze liet het in het volgende jaar na, aan zijnen zoon ook SIMON geheeten, van wien het gekomen is aan ERNST VAN REEDE, Heer van *Vuursche*. Het kapittel van St. Jan ontsloeg het huis van de leenroerigheid, ten behoeve van dezen Heer, die het wederom opdroeg aan PRINS FREDERIK HENDRIK, als Graaf van *Buren*, en het ten dage van de opdragt wederom van hem ter leen ontving, gelijk de leenbrieven luiden, „met de hooge en lage Jurisdicte en heerlijkheid van de Vuursche, mitsgaders de hooge heerlijkheid en Ridderhofstad van DRAAKSTEIN.” Zijn zoon GERAARD VAN REEDE, na hem met het huis beleend, werd daaruit in den jare 1642 in de Ridderschap der provincie Utrecht beschreven. In het jaar 1672, geschiedde de beleening op JONAN REINST, na hem op zijne weduwe VROUWE EVA HOOFTMAN, in den jare 1750, op JAN KAREL BAUGHMAN WUTTIERS, Heer van *Vuursche* en Schout-bij-Nacht van Holland en West-Friesland, en in het jaar 1759 op PIETER ANTHONIJ GODIN, Heer van *Vuursche*. Na hem kwam DRACKENSTEIN, met de *Vuursche*, in handen van Mr. COERT SIMON SANDER, in het jaar 1779. In het jaar 1803 ging het goed over aan Jonkheer Mr. PAULUS WILLEM BOSCH, die voor hem en zijne nakomelingen den naam van DRACKENSTEIN als geslachtsnaam aannam, welke geslachtsnaam, na het overlijden van gezegden Heer, bij Koninklijk besluit van den 21 Februarij 1836, aan al zijn afstammelingen werd toegekend. Vervolgens kwam het tot zijnen zoon, den tegenwoordigen bezitter en bewoner, Jonkheer Mr. FREDERIK LODERWIJK HERBERT JAN BOSCH VAN DRACKENSTEIN, Lid der Ridderschap en Staten van Noord-Holland.

Dit DRACKENSTEIN was ook leenroerig aan het gesticht van Utrecht, doch waaruit deze dubbele leenroerigheid gesproten is, blijkt niet. — Het huis werd door den Heere van REEDE in het jaar 1640 herbouwd en werd later door verschillende bezitters gemoderniseerd. Het vertoont zich als een deftig en aanzienlijk achtkant slot, en is omringd van eene gracht, met zwaar geboomte in de pabijheid. Daar-

neven ziet men eene uitgestrekte plantaadje met fraaije lanen en wandelplaatsen doorsneden.

DRAKENSTEIN (de ambachtsheerl. van de Vuursche daaronder begrepen) beslaat, met de daartoe behorende gronden, eene oppervlakte van 950 bund. 28 v. r. 9. v. ell., bestaande uit bosschen, bouw- en weilanden en heideveldeu.

Het wapen van **DRAKENSTEIN** bestaat uit een schild, gefasceerd van goud en rood van acht stukken, die van rood beladen met tien St. Andriaskruisen, geplaatst vier, drie, twee, een.

DRAKENSTEIN-BIJ-EEMNES, riddermatige hofstad in *Eemland*, prov. *Utrecht*. Zie **DRAKENBURG**.

DRAKENSTEIN-DE-VUURSCHE, riddermatige hofstad in *Eemland*, prov. *Utrecht*. Zie **DRAKENSTEIN**.

DRAMAAI, eil. in *Australië*, W. van Nieuw-Guinea, waarvan het door de Iris-sstraat is afgescheiden.

DRAMJOB, oud d. in *Oost-Indië*, op het *Sundasche* eil. *Java*, resid. *Cheribon*, ads. res. *Indramajoe*, aan den westelijken oever der *Indramajoe*.

DRAUFFELT of **TRAUFFELT**, d. in de heerl. *Clerff*, grooth. *Luxemburg*, kw., arr. en 4 u. N. ten W. van *Diekirch*, kant. en 1½ u. Z. O. van *Clerff*, gem. en ½ u. Z. ten W. van *Munzhausen*, aan de *Woltz*.

De inw., die alle R. K. zijn, hebben er eene bijkerk, welke tot de par. van *Munzhausen* behoort, en door eenen eigen Kapellaan bediend wordt.

DRAUT (NEUHOF-), geh. in de heerl. *Esch*, grooth. *Luxemburg*. Zie **NEUHOF-DRAUT**.

DRAUWATI, oud d. in *Oost-Indië*, op het *Sundasche* eil. *Java*, resid. *Djocjokarta*.

DRAWOLANG, oud d. in *Oost-Indië*, op het *Sundasche* eil. *Java*, res. *Preanger-Regentschappen*, lands. *Gabbang*; ten Z. van de *Lasari*.

DRAY (HET), water, prov. *Friesland*, kw. *Westergoo*, griet. *Wijmbritseradeel*, aan het einde van de *Wymers* en de *Geeuw* voor *Nijesijl* en 10 min. O. van *IJlst*.

DRAYT (DE), riv., prov. *Friesland*, kw. *Oostergoo*, griet. *Smalingerland*. Zie **DAZIT (DE)**.

DRECHT, riv. in *Rijnland*, prov. *Noord-Holland*, die bij het d. *Oudewetering* uit de *Oudewetering* voortkomt, met eene oostelijke en eenigzins noordelijke strekking naar *Leymuiden* stroomt, van daar eerst in eene oostelijke en vervolgens in eene zuidoostelijke rigting naar het Huis te Drecht, op de grenzen der prov. *Noord-en-Zuid-Holland* vloeit, alwaar zij de *Aar* opneemt. Van hier wendt zij zich noordwaarts naar den *Vrouwenakker*, waar zij eene meer noordoostelijke strekking neemt, ten einde zich een weinig boven het d. *Uithoorn*, met de *Kromme-Mydrecht* te vereenigen, uit welke vereeniging de *Amstel* ontstaat. Zie dat woord.

Deze riv. is in het jaar 1824, van het Huis ten Drecht af, tot aan hare vereeniging met de *Kromme-Mijdrecht*, uitgediept op eene breedte van 16 ell. in den bodem, en ter diepte van 8 ell. onder A. P.

DRECHT, watertje in het markgr. van *Bergen-op-Zoom*, prov. *Noord-Brabant*, dat zich met eenen westelijken loop in den *Agger* ontlast.

DRECHT (HUIS-TE-), meestal het *Goudsche Tolhuis* genoemd, h. in *Rijnland*, prov. *Noord-Holland*, arr. en 4 u. Z. ten W. van *Amsterdam*, kant. *Nieuwer-Amstel*, 2½ u. Z. van *Amstelveen*, gem. *Kalslagen-en-Bilderdam*, ½ u. Z. van *Kalslagen*, ter plaatse waar de *Aar* zich met de *Drecht* vereenigt.

Het is de gewone aanlegplaats van de trekschuiten van Amsterdam op Gouda, alsmede van de pak- en nachtschuiten van Amsterdam op Delft, Leyden, Rotterdam en 's Gravenhage.

In het jaar 1824, is hier in de plaats van het zoogenaamde *Duivelsluisje* (zie dat woord), eene nieuwe schutsluis aangelegd, waaraan den 18 September de eerste steen gelegd werd. Deze sluis is voorzien van twee onderscheidene kokers of doorgangen, als een' voor groote en een' voor kleine schepen of schuiten. De grootste dezer kokers is diep op de slagbalken, 2 ell. 8 palm. 2 d. onder A. P., wijd tusschen de slagstijlen 8 ell. 1 palm 6 d., en lang in de kolk 58 ell., kunnende dus op eene lengte van 49 ell. daarbinnen geschut worden; de kleine koker of doorgang is diep op de slagbalken onder hetzelfde peil 2 ell. 3 palm. 5 d., wijd tusschen de slagstijlen 4 ell. 8 d. en lang in de kolk 27 ell. 4 palm 7 d., zoodat daar op eene lengte van 18 ell., kan geschut worden. Deze beide kokers of doorgangen hebben ter wederzijde waterkeerende deuren, en doen ten dezen opzichte hetzelfde uitwerksel, dat te voren door de Aar- en Duivelsluisjes, met betrekking tot het Amstel- en Rijnwater werd uitgeoefend. — Vóór en achter deze sluis, heeft men niet alleen de noodige remmingwerken, dukdalven en palen geplaatst; maar de verdieping der vaart heeft op zoodanige wijde plaats gehad, dat onderscheidene schepen aldaar eene veilige ligplaats kunnen vinden.

DRECHTER-FRIEZEN, naam, onder welke bij de geschiedschrijvers, eenigen der vroegere bewoners van *Noord-Holland*, voorkomen. Zie **DRECHTER-FRIEZEN**.

DRECHTERLAND, gedeelte der prov. *Noord-Holland*. Zie **DRECHTERLAND**.

DRECHTER-FRIEZEN, naam, onder welchen, bij de geschiedschrijvers, de oude bewoners van den zuidoostelijken hoek van *West-Friesland*, tegenwoordig een gedeelte der prov. *Noord-Holland* uitmakende, voorkomen. Eertijds tot de *Kleine Friezen* en later tot het eerste der zeven *Vrije Friesche Zeelanden* behoord hebbende, stonden zij bestendig aan de veroveringszucht der naburige Graven van Holland bloot.

Omtrent het jaar 1155 deden zij eenen inval in Kennemerland; gelegenheid hiertoe gaf de twist, tusschen den Utrechtschen Bisschop en Graaf Dirk VI. Reeds lang hadden zij op zulk eene gelegenheid geloofd, en zij oordeelden nu den tijd geboren, om zich op den Graaf te wreken. In het gemelde jaar volvoerden zij hun ontwerp; een tamelijke hoop van hen viel in Kennemerland, plunderende en brandende aan alle kanten. Doch de poorters van Haarlem en de geburen van Osdorp vielen de **DRECHTER-FRIEZEN**, met vereende krachten, op het lijf, zoodat zij genoodzaakt waren hell and weder te ruimen; niet minder dan 900 van hen werden in de vlugt gedood. In het jaar 1161 sloot Graaf Floris III een verdrag met hen, waarna zij hem hulde deden.

In de maand Augustus van het jaar 1272 bragt Floris V een groot leger op de been, met oogmerk om den dood van zijnen vader, Koning WILLEM, op de **DRECHTER-FRIEZEN** te wreken. Maar zijne Hollanders werden, bij de Vroonergeest, geslagen; meer dan 500 bleven er op het slagveld en daaronder vele Ridders. Het leger trok, zoo goed als mogelijk was, naar Heilo, alwaar het, in een tweede gevecht, de overhand behield, en de **FRIEZEN** meer dan 800 man verloren. Floris hield daarna een sterk kasteel bij Wijdenes, in Dregterland. In het jaar 1282 trok hij andermaal, met eene groote heirkraacht, tegen

de Eriksen te veldt, en sloeg hem tweemaal, eerst bij Schellingwoude, daarna bij Hoogwoud. Men der gevangene Fauxes, een man van hooge jaren, openbaarde, om zijn leven te redden en zijne vrijheid te bekomen, aan Floas de plaats, waar, volgens zijn voorgeven, Koning WILLEM begraven was. Ten minste Floas hield de beoederen, welke men hem aanwoes, voor die van zijnen vader, deed ze naar Middelburg voeren, en aldaar, in de abdij, onder eene koninklijke tombe, begraven. Hij was daarover zelfs zoo wel voldaan, dat hij toen van het verder vervolgen der DREGER-FRIESES afzag. Doch toen hij, in het jaar 1285, zag, dat zij het hoofd weder opstaken, bediende hij zich van de ellende, waaronder het volk zachtte, door zware overstromingen en dijkbreuken, en zond zijnen neef DIRK VAN BARDREUX, een vermaard krijgsman, met eene aanzienlijke vloot derwaarts, die vele voorname ingezetenen gijzelde en gevangen nam; hierdoor werd dit volk, zonder slag of stoot, tot onderwerping gebracht.

DREGTERLAND of **DRECHTERLAND**, heemraadschap, prov. *Noord-Holland*.

Het bevat den oostelijksten hoek van West-Friesland, dat hier met eene tong, die in zee uitsteekt, ten N. en voor het grootste gedeelte ten Z. en Z. W., door de Zuiderzee bespoeld wordt. Landwaarts in wordt het door den West-Frieschen binnendijk, den Oudendijk genaamd, ten Z., afgescheiden van den Schermerboezem en van het overige gedeelte van Noord-Holland, vroeger bekend onder de benaming van het Noorderkwartier. Met een klein gedeelte paalt het ten W. aan Urshem en aldus aan Kennemerland of Geestmer-Ambaacht. Ten N. W. en N., voor zoo verre het meer oostwaarts niet door de Zuiderzee bespoeld wordt, paalt het aan de Vier Noorder-Koggen tot aan den banne van Wervershoef, daar de Schinkeldijk eene scheiding tusschen **DRECHTERLAND** en de Vier Noorder-Koggen aan het W. maakt, gelijk de Zwangdijk het ten N. of N. W. daarvan afscheidt.

De grond is er veelal kleiachtig, voornamelijk in de nabijheid van sommige plaatsen, alwaar vermoedelijk eenige oude riviertakken geloopt hebben; aldaar wordt de sandachtige ondergrond bedekt met zand, vermengd met blauwe klei, welke, verder naar boven, steeds meer en meer de overhand krijgt, en ten laatste schier geheel zonder zand, maar dan met schelpen vermengd, is, waarover eene fijne witachtige klei ligt, die eindelijk door zwarte tuinaarde bedekt wordt. Niet zelden ook gebeurt het, dat er dierie op de kleibodding rust en dat deze dan door de zwarte tuinaarde, als bovenste laag, wordt opgevolgd.

De landstreek van **DRECHTERLAND** bestaat meest uit schoone weilanden en eenige warmoeslanden, die voorheen, voornamelijk aan de Streek tusschen Hoorn en Enkhuizen, ongemeen hoog in prijs waren; zoodat de weilanden weleer, hier omstreeks, tot vijftien honderd en twee duizend en de warmoeslanden tot drie en vier duizend gulden de morgen, zijn verkocht geworden. Doch de ongevallen van regeringloosheid, het missen van scheepvaart, de rampen des oorlogs, de doorbraken en zware lasten der dijken en verpondingen, hebben de waarde dezer landen later aanmerkelijk vermindert. De weilanden sijn echter nog hoog in prijs, ook de zaailanden, waar kauriezand en dergelijke wordt verbouwd.

Met opzigt tot het dijkwezen is **DRECHTERLAND** het grootste van de vier *Westfriesche Ambachten*. Dit amb. wordt in het collegie van Hoofd-Ingelanden van Westfriesland door drie Leden vertegenwoordigd, en in dat over de Hondshoosche en Duinen te Petten door een Hoofd-

Ingeland en een Hoog-Heemraad. Het wordt verdeeld in vier koggen en elke kogge weder in polders.

Tot de Oosterkogge behooren: Enkhuizen, Bovencarspel, Grootebroek, Hoogcarspel en Andijk.

Tot de Middelkogge: Westwoud, Ondijk, Binnenwijzend, Ooster-Blokker, Wester-Blokker, Zwaag en Wervershoof.

Tot de Zuiderkogge: Venhuizen, Hem, Wijdenes en Schellinkhout.

Tot de Westerkogge: Hoorn, Dampton, Berkhout, Groothuizen, Oudendijk, Avenhorn en Scharwoude.

DAVERKLAND bevat, met inbegrip der steden, bedijkte meren en buitendijks gelegene strooken, ruim 16,000 bunders, alles schotbaar opgemeten land en omstreeks 18,000 inw., waarvan 15,686 in de steden Hoorn en Enkhuizen; een derde der bevolking is R. K. Het water wordt door 29 molens op see en door 4 molens op den Schermerboezem uitgemalen. Alle deze molens hebben van 80 tot 100 voeten vliet, de vlietmolens worden het verkieslijkst geacht. — Binnen twee of uiterlijk drie jaren zullen alle klei- en modderwegen herschapen zijn in straat-, mac-adams of grondwegen. In het jaar 1838 is men met den aanleg daarvan begonnen. In het belang van den landbouw angelegd en geheel door de landeigenaren bekostigd wordende, zijn er geene tolhekken op die wegen geplaatst.

Het bestuur over het ambacht bestaat uit twee Dijkgraven en twee collegiën van Heemraden, welke jaar om jaar fungeren; uit een en twintig Afgevaardigden van de onderscheidene gemeente- of polderbesturen, Waardschappen genaamd, en uit eenen Secretaris. De Dijkgraven moeten wonen te Hoorn en te Enkhuizen. De vergaderingen van het bestuur worden gehouden daar, waar de in dienst zijnde Dijkgraaf woont. Daarbij zijn in dienst: twee Bodem, drie Opzigtters over de zeeveringen en Westfriesche binnendijken en een Opzigtter voor de Dregterlandsche binnendijken en macadams-straat- en grondwegen.

De Dijkgraven, Heemraden en Waardschappen worden door den Koning benoemd en moeten, even als de Secretaris, eene bepaalde goeüheid hebben in contribuërende morgentalen.

De waardschappij heeft de aanstelling van den Secretaris, van de Bodem en van de Opzigtters, benevens de voordragt van de Hoofd-Ingelanden van Westfriesland en van den Hoofd-Ingeland en Hoog-Heemraad van de Hondsbosschen. Zij maakt alle keuren, regelt de werkzaamheden, onderzoekt en neemt op alle rekeningen en verantwoordingen, besluit nopens alle voorkomende zaken en verleent magtiging tot al hetgeen moet verrigt worden. Zij vertegenwoordigt de gezamenlijke ingelanden.

De Dijkgraaf en de vier voorzittende Waardschappen brengen de besluiten van de waardschappij ten uitvoer en doen alle spoed vereischende zaken af.

Het geldelijk beheer wordt door de vier voorzittende Waardschappen, namens de waardschappij, gevoerd.

Heemraden doen de schouwen, zorgen voor de naleving der keuren, beoordeelen de werken en de daartoe gebruikt wordende materialen, beslissen de geschillen, tusschen het bestuur en de aannemers ontstaande en leggen de boeten op. — De klagten, tegen andere besturen aangeheven, dat beschuldigers en regters deselfde personen wa-

ren en dat het bestuur in eigen zaak regt sprak, bestonden hier niet, het uitvoerend wetgevend en regterlijk gezag, berustte niet bij dezelfde personen.

Het dijkbestuur oefent geen het minste gezag uit over de polderwerken en de molens. Het beheer daarover berust bij de polderbesturen en, voor zoo verre eenige tot eene gemeenschappelijke bemaling zijn vereenigd, berust het beheer over de molens bij de daartoe van wege die polders gecommiteerden.

DREGTERLANDSCHE-DIJK of **DRESTERLANDSCHE-WESTFRIESCH-ZEEDIJK**, dijk, prov. *Noord-Holland*, welke geheel Dregterland ten N., O. en Z. omvat. Beginnende een weinig bewesten Wervershoof en met eene oostelijke strekking naar Immetjeshorn loopende, van waar hij met eene zuidwaartsche rigting naar Enkhuisen schiet. Na om die stad heen geloopt te hebben, neemt hij, tot aan de Broekerhaven, eene zuidwestelijke en van daar tot den Blokkerhoek weder eene zuidelijke; van hier weder tot bij Wijdenes eene zuidwestelijke en voorts tot Hoorn eene westelijke strekking; terwijl hij voorts, na de stad Hoorn omgeven te hebben, met eenen zuidwestelijken loop bij den Westfrieschen binnendijk, de Oudendijk genaamd, eindigt. Hij is lang 47,840 ell.

Deze dijk, reeds vóór eeuwen aangelegd, doch van tijd tot tijd verhoogd en verzaard, dient om Dregterland tegen de overstromingen van de Zuiderzee te beschutten. De kruin waakt boven het Amsterdamsche peil van 4 ell. 8 palm. tot 5 ell. 8 palm., naar gelang van omstandigheden, als aanslag, windstreek enz. Doorgaande wordt echter de kruin des dijks verhoogd. — Het heemraadschap van Dregterland heeft ook het bestuur over dezen dijk.

Het wapen van **DRETERLAND** bestaat uit een doorsneden schild van zilver, beladen met een posthoorn van keel (rood), voorzien van een lint van azuur (blauw) en van azuur beladem met drie haringen van zilver, gedekt door drie gouden kroonen en verzeld van drie gouden starren; de beide gedeelten van het schild gescheiden door eene barre van goud, beladen met vier klaverbladen van synopel (groen), geplaatst in den zin van de barre.

DREIJEN of **DREÏËN**, buurs. op den *Veluwezoom*, prov. *Gelderland*, distr. *Veluwe*, arr. en 1 u. W. N. W. van *Arnhem*, kant. en 2 u. O. ten N. van *Wageningen*, gem. en $1\frac{1}{4}$ u. O. van *Rensum*, $\frac{1}{2}$ u. N. van *Oosterbeek*, waartoe het behoort; met 3 h. en 25 inv. Ook ligt aldaar een landh., *Dreijen* geheeten. Zie het volgende art.

DREIJEN of **DREÏËN**, landh. op den *Veluwezoom*, prov. *Gelderland*, distr. *Veluwe*, arr. en 1 u. W. N. W. van *Arnhem*, kant. en 2 u. O. ten N. van *Wageningen*, gem. en $1\frac{1}{4}$ u. O. van *Rensum*, $\frac{1}{2}$ u. N. van *Oosterbeek*, in de buurs. *Dreijen*.

Het wordt thans in eigendom bezeten door den Heer **MAURENBRECHER**.

DREI-JUNGFREN, in het Fransch *Trois-Vierges*, geh. in de heerl. *Alzingen*, grooth. *Luxemburg*, kw., arr. en 7 u. N. van *Diekirch*, kant. en 2 u. N. van *Clerff*, gem. en $\frac{1}{2}$ u. Z. ten O. van *Nieder-Beling*. — Het is vrij groot en levendig en er worden jaarlijks vier welbezochte markten gehouden, als: op den 19 Maart; den 25 April; den 2 Augustus en den 30 November.

DREISCHOR, voorm. eil., prov. *Zeeland*, dat bespoeld werd ten N. door de *Grevelinge*. ten O. door de *Marevliet*, ten Z. door het *Dijkwater* en ten Z. W. en W. door het *Zonnemeer*.

Oorspronkelijk was het bekend naar den stroom, waaraan het lag, als de *VILLA SUNNEMERE*, en het komt onder dien naam voor in eene

brief van Keizer Otto III, bij welke hij, den 28 Augustus 988, aan Dirk II, Graaf van *Holland*, eenige landen in vollen eigendom gaf, welke deze voorheen slechts ter leen had gehouden. Reeds in het jaar 1206 vindt men echter van *DREISCHOR* gewaagd. Het werd dus geheten, omdat het uit de drie schorren *Mareland*, de *Bellaart* of *Belder* en *Sir Jansland* bestond, van welk het laatste er door den vloed van 1288 werd afgescheurd en later aan *Duiveland* gehecht. Door de bedijking van *Noordgouwe* en *Zonnemaire* werd dit eiland met *Schouwen* verbonden.

Welcer heeft daarin, aan de oostzijde, een vermaard vlek of vischersgehucht gelegen, *Maije* genaamd, bij hetwelk de voornaamste diepte of reede plagt te zijn, daar de buizen, visch- en koopvaardij-schepen van *Zierikzee*, havenden, hetwelk wel meest zijn aanvang nam, nadat in het jaar 1287, of zoo anderen schrijven, 1288, *DREISCHOR*, door den hoogen vloed van *St. Aagtendag*, gescheiden en voor een groot deel buitengedijkt werd, vóór welken tijd het land van *DREISCHOR*, volgens *RHEINGARDE*, wel bijna de helft grooter was dan te zijnen tijde. Ook zoude *ADOLF VAN KLEEF*, Heer van *Ravestein*, en *Vrouw ANNA VAN BOURGONDE*, zijne echtgenoot, omtrent het jaar 1473, verscheidene groote schorren aan *DREISCHOR* en *Noordgouwe* hebben doen aandijken, na welken tijd het dorp. *Dreischor* (zie het volgende art.) zijn voornaamste aanzien gekregen heeft.

DREISCHOR, gem. in het eil. *Schouwen*, prov. *Zeeland*, arr. en distr. *Zierikzee*, kant. *Brouwershaven* (2 k. d., 5 m. k., 2 s. d.); palende N. O. aan de *Bieningen*, O. en Z. aan het *Dijkwater*, dat het ten O. van de gem. *Sir Jansland* en ten Z. van *Nieuwerkerke-Kapelle* en *Botland* scheidt, Z. W. aan de gem. *Noord-Gouwe* en W. aan *Zonnemaire*.

Deze gem. bestaat uit den *Polder van Dreischor*, het *Nieuwland* en het *Meerlandpoldertje*, bevat het d. *Dreischor*, de b. *Belder* of *Bellaert* en eenige verstrooid liggende h., beslaat eene oppervlakte van 1270 bund. en telt 150 h., bewoond door 185 huisgez., uitmakende eene bevolking van ongeveer 900 inw., die meest hun bestaan vinden in den landbouw. Ook heeft men er 2 meestoven en 18 vlasserijen.

De inw., die hier, op 2 na, alle Herv. zijn, maken eene gem. uit, welke tot de klass. van *Zierikzee*, ring van *Brouwershaven*, behoort. De eerste, welke hier het leeraarsambt heeft waargenomen is geweest *ROBERTUS DE RIDDER*, die hier in 1577 stond. Het beroep geschiedt met medestemming van den *Ambachtsheer*.

De twee R. K., die hier wonen, behooren tot de stat. van *Zierikzee*. — Er is in deze gem. ééne school, welke 90 leerlingen telt. — Ook heeft men er in de b. *Bellaert* een overzetveer op *Duiveland*.

De gem. *DREISCHOR* is eene oude en aanzienlijke heerl., die reeds in het jaar 1390, van Hertog *ALBRECHT VAN BELJEKEN* eenige keuren en regten verkregen had. Nadat in het jaar 1528, bij den dood van *FILIP VAN KLEEF*, Heer van *Ravestein*, deze heerlijkheid aan den Keizer, als Graaf van *Zeeland*, was vervallen, werden deze, onder eenige veranderingen en bepalingen, bevestigd door Keizer *KARL*, bij eenen brief, gegeven te *Mechelen*, op den 1 Julij des jaars 1550. Hierin beloofde de Keizer onder anderen, » over *DREISCHOR* te zullen stellen eenen *Baljuw*, » die zal mogen de *Schepenen* te volmagten, om kennis en regts- » oefening te hebben van alle zaken, zoo wel lijfstrafbare als burger- » lijke, onder het regtsgebied van den hove van *Holland*, en tot het » voorschreven *baljuwschap* te zullen stellen en bevelen zijnen *Rent- » meester Beoosten-Schelde*." Het is opmerkelijk dat *KARL*, niet al-

leen in denzelfden brief Damschoon eene vrije heerlijkheid noemt, maar dat hij, in sekeren brief van gratie of kwijtschelding door hem aan die van Damschoon verleend, op den 9 December des jaars 1539, ten opzichte daarvan, ook deze woorden gebruikt, »zoo 't voornoemde land van Damschoon in eene heerlijkheid apart, niets gemeens heb-» bende met onze Staten van Zeeland." Wat hiervan ooit mag geweest zijn, het is zeker, dat hij het afsweren van den Koning van Spanje, als Graaf van Zeeland, dese heerlijkheid in den boezem van de graaflijkheid of aan het gemeene land van Zeeland, mede vervallen is. Volgens den gedachten brief van Keizer KARL, heeft de heerlijkheid van Damschoon hare eigene hooge vierschaar gehad, die op Damschoon plagt gehouden te worden. Doch alzoo deze heerlijkheid in het jaar 1708, alleen verkocht en uitgegeven is met ambachtsregt en ambachtsgesvolg, blijvende al het overige aan de Graaflijkheid behouden, zoo heeft zij sedert, volgens Staats-Resolutie van den 25 September des jaars 1703, in het lijfstrafbare, gestaan onder het regtsgebied van Burgemeesters en Schepenen van Zieriksee, in hoedanigheid als President en 's Gravenmannen ter hooger Vierschaar over Zeeland Boosten-Schelde, binnen die stad. Dus werd het baljwsambt over haar, volgens besluit van 's lands Staten, niet door den Baljuw van Zieriksee, maar door den Rentmeester-Generaal over Zeeland-Boosten-Schelde bekleed, die ook te gelijk Baljuw van Zonnemaire en Noordgouwe was. In het burgerlijke had Damschoon zijn eigen gereg, bestaande uit eenen Schout, zeven Schepenen en eenen Secretaris, welke allen, zoo als ook de verdere bedienden van het Dorp en Ambacht, door den Heer werden aangesteld, die ook de aanstelling had van den Klerk der Dijkagie. Volgens de rekening van den Rentmeester BRUINIK VAN WIJEGAARDEN, van het jaar 1657, was de heerl. van DAMSCHON, groot 2261 gemeten 108 roeden (1038 bund. 24 v. r. 9 v. ell.) In de steenrolle van het jaar 1692 staat zij bekend ter grootte van 2793 gemeten 118 roeden (278 bund. 2 v. r. 18 v. ell.); doch het peldertje Maarland en de vroomen werden hieronder begrepen. Ter laatste-gemelde grootte werd zij, in het jaar 1704, uit den boezem van de graaflijkheid gekocht, door den Heer Mr. JOHAN DANIEL OCKERS, voor twee duizend en vijftien ponden vlaamsch (12,090 gulden). Bij zijnen dood is zij gekomen op den Heer Mr. PIZMA MOEN, Heer een *Renesse*, en dus toen ook Heer een *Dreischer*, die er op den 30 November des jaars 1741, mede verleid werd. Naar luid der verleibrieven volgt aan hem » de Oostmolen, het huis Windenburg, met de aanhoorige 6 gemeten » 220 roeden, oertijds boomgaard, doch nu plantage van den Heer, » de Dijkettingen, Lammertienden, Visscherijen, Malerie, jagt, » Vogelerie, en verder Ambachtsregt en Ambachtsgesvolg, blijvende » het overige aan de graaflijkheid behouden." Thans wordt deze heerl. bezeten door den Heer C. J. en JONAS.

Het d. DAMSCHON, ook wel eens DALSCHON, is eene groote en schoone plaats, die 1½ u. N. ten O. van Zieriksee, 1½ u. Z. O. van Brouwershaven ligt.

De kerk, die vrij ruim is, was vóór de Reformatie reeds eene parochiekerk, en er was eene vikarij aan St. BARBARA's altaar. JAN WILLEMSZ, Pastoor dezer kerk, stelde er in het jaar 1487 eerst het zingen van getijden in, kort daarna werd hij te Noordgouwe in de vierschaar doodgestoken. De moordenaar, door het gereg gevat, werd naar verdienste gestraft. Mr. JOHAN DANIEL OCKERS, Heer een DAMSCHON, die eenigen tijd Naadsheer in het hof van Holland geweest is, en zoo te voren als na afstand van dit ambt,

ook Burgemeester en Raad der stad Zierikzee was, heeft in deze kerk, zoo voor zich, als veer zijnen broeder *CONRARDUS DANIEL OCKMUS*, in zijn leven, gewoon Afgevaardigde ter vergadering van de Algemeene Staten, wegens Zeeland, eene heerlijke grafombe doen oprigten, in welke beide de broeders begraven zijn. De kerk en toren worden er door den polder van Damschoon onderhouden. Zelfs wordt de wja tot het Nachtmal van 's polderswege bekostigd.

Aan het Dijkwater heeft het d. een haventje bij het buurtje Belder of Bellard. Voor eenigen tijd plagt hier nog het slot Windenburg te staan; doch dit is, in het jaar 1837, gesloopt.

Damschoon is de geboorteplaats van den Latijnschen Dichter *JACOBUS ZEVIVUS* of *ZEVIVUS*, die in het begin der zestiende eeuw Rector der Latijnsche school te Breda was, alwaar hij in 1536 in den bloei zijner jaren overleed. Hij liet zich naar zijne geboorteplaats Damschoon en *FARRASUS* noemen, als of Damschoon zijnen naam ontleende van drie scharen, doch dit is verkeerd, daar die naam moet afgeleid worden van de drie schorren, welke hier oertijds lagen, zoo als ook het wapen aanduidt, hetwelk bestaat uit drie groene schorretjes met witte schaapjes op een blaauw veld.

DREISCHOR (NIEUW-), d. op het eil. *Duiseland*, prov. *Zeeland*. Zie *SIR JANSLAND*.

DREISCHOR (OUD-), naam welke men wel eens geeft aan het d. *DREISCHOR*, op het eil. *Schouwen*, prov. *Zeeland*, om het te onderscheiden van *NIEUW-DREISCHOR* of *SIR-JANSLAND*. Zie *DAMSCHOR*.

DREISCHOR (POLDER VAN), pold. op het eil. *Schouwen*, prov. *Zeeland*, arr. en distr. *Zierikzee*, kant. *Bronwershaven*, gem. *Dreischor*; palende N. W. aan den polder van *Sonnemaire*, N. O. aan de *Biezingen*, O. aan het *Nieuwland*, Z. aan de schorren tegen het *Dijkwater* en aan *Maarland*, W. aan *Noordgouwe* beoosten *Steene*.

DREIT (DE) of het *DRAYT*, riv., prov. *Friesland*, kw. *Oostergoo*, griet. *Smallingerland*, dat vroeger tusschen *Dragten* en *Olterterp* uit de veenen voortkwam, thans zijn begin neemt uit de landen aan den zuidkant van *Dragten*, en na eenen korten noordelijken, een weinig westwaartschen, loop, zich in de *Smalle-Bester-Sanding* ontlast.

DREMPEL (DE), voorm. bank aan den Noordoosthoek van de *Helder*, prov. *Noord-Holland*, in het *Schulpegat*, waarover onze linesschepen niet dan met gunstige getijden konden heenvaren, en die dus eene aanmerkelijke belemmering in de zeevaart te weeg bragt.

Reeds voorlang hadden kundige Nederlanders middelen gezocht, om dese smalle doch harde bank, meestal uit zeeschelpen gevormd, te verdiepen, doch ten laatste schijnt de natuur de kunst te zijt voorgelopen, want sedert de laatste vier of vijf jaren bestaat deze bank niet meer, ja is zelfs geheel verdwenen, zoodat men thans met alle getijden, met de grootste schepen, daarover naar zee kan gaan.

DREMPT, d. in het graafs. *Zutphen*, prov. *Gelderland*, arr. en 3 u. Z. W. van *Zutphen*, kant. en $\frac{1}{2}$ u. O. van *Doesborgh*, gem. *Hummeloen-Keppel*, $1\frac{1}{2}$ u. W. van *Hummelo*, aan den *Ouden IJssel*.

Men telt er ongeveer 1100 inw., die meest hun bestaan vinden in den landbouw.

De Herv., die hier ongeveer 500 in getal zijn, maken eene gem. uit, welke tot de klass. van *Zutphen*, ring van *Doesborgh*, behoort. De eerste, die hier het leeraaramt, nadat het van *Angerlo* gescheiden was, heeft waargenomen, is geweest *BARTHOLOEUS GOEDART*, die in het jaar 1637 herwaarts kwam, en in het jaar 1641 naar *Vorden* ver-

trokken is. De kerk was vóór de Reformatie aan den H. Gonorius toegewijd. De pastortj werd destijds door eenen Priester van de orde der Duitsche Ridders bekleed; en door den kommandeur van Bieren aangesteld. De kerk had maar ééne vikarij, Onze Lieve Vrouwe vikarij genaamd, die, in het jaar 1871, ter begeving van de BOMHOLTS en TELLINKHUISEN stond. De Vikaris was gehouden alle Vrijdagen, Zaturdagen en Zondagen, zijne priestertijke bediening te verrigten. In het gemelde jaar trok de koster uit de inkomsten der kerk tien guld.

De R. K., van welke men er ruim 600 aantreft, worden tot de stat. van *Olbergen-en-Drempt* gerekend, die onder DREMPT eene kerk heeft, het Heufken genaamd, welke door eenen Pastoor bediend wordt.

Men heeft er eene dorp-school. Onder DREMPT ligt ook het landhuis den Ulenpas.

DREMPT, d. in den *Tielerswaard*, prov. *Gelderland*. Zie DREMPT. DRENCKELMEER of DRENKELMEER, voorm. meer in *Kennemerland*, prov. *Noord-Holland*.

DRENTHE, ook wel, doch zelden, DRENTS oudtijds ook *Trents* gespeld; de minst bevolkte prov. van het koninkrijk, bestaande uit het landschap DRENTS, zoo als dit tot de Republiek der Vereenigde Nederlanden behoord heeft. Het grensde destijds N. en N. O. aan de prov. Groningen, O. aan het bisd. Munster, Z. aan het graafs. Beathem, Z. en Z. W. aan de prov. Overijssel, W. aan Friesland en Groningen.

Reeds vroeg in de negende eeuw vindt men gewag gemaakt van DRENTS. Het maakte soms één soms meer graafschappen uit; naderhand komt het slechts voor als één graafschap; doch behoorde in beide tijdperken, gelijk de overige Nederlandsche gewesten, onder het Roomsche-Duitsch keizerrijk. In dien tijd hadden de Graven, die slechts één- of tweemaal in het jaar, de aan hen toevertrouwde landstreek bezochten, nog geen vasten gravelijken zetel, en geen erfelijk regt op het graafschap, waardoor het alleen aan den Keizer stond, er, bij deze of gene gelegenheid, over te beschikken. Zoo werd dan een gedeelte van het graafschap DRENTS, door Keizer HENDRIK II, in 1024, aan den Bisschoppelijken stoel van Utrecht geschonken, toen door ADALBOLD, den negentienden Bisschop, bekleed wordende; welke gifte, in 1046, door zijnen zoon, Keizer HENDRIK III, aan BRANULF, den twintigsten Bisschop, werd bevestigd, aan wien reeds, in 1040, eenige goedoren, toen in het N. van DRENTS, thans in de provincie Groningen gelegen, waren geschonken, behoorende toen der tijd, naar veler oordeel, tot DRENTS de geheele landstreek, welke naderhand en thans nog voorkomt onder den naam van het *Goregt*. Vervolgens werd dit landschap, in naam van den Bisschop, bestuurd door eenen Stedevoogd, die op het slot te Koelvorden zijn verblijf hield, en, om die reden, den titel van Kastelein, Berggraaf of Slotvoogd van Koelvorden voerde. Het bezit dezer landstreek heeft middelerwijl den Bisschoppen, voor en na, groote moeilijkheden veroorzaakt, wegens den verren afstand van Utrecht, waarvan de Stedevoogden zich menigmaal bedienden, om alles naar eigen goeddunken te besturen. Bisschop BONDWIJN II, die in 1178 aan de regering kwam, had, in het jaar 1196, den toenmaligen Slotvoogd, wegens het verhoogen der tollén tegen zijn goedvinden, van zijn ambt ontzet, en Graaf OTTO VAN BENTHEIM in diens plaats aangesteld. Dit gaf de eerste aanleiding tot binnenlandsche beroerte, die voor het landschap Drenthe zeer verderfelijck was; want de Drenthen, den vorigen Slotvoogd toegedaan, en heimelijck ondersteund door de Gelderschen, versetten zich, bijgestaan door de Groningers,

die met den Bisschop overhoop lagen, tegen den gemelden Graaf, die, met de zijnen verdreven, weder, door den Bisschop vergezeld, in DRENTHE viel, en overal, zoo als zijne tegenpartij ook had gedaan, groote verwoestingen aanrigtte. Soortgelijk onheil wederveer dit landschap, onder de regering van Bisschop OTTO II, door het gedrag van den Slotvoogd RUDOLF, die den Bisschop steeds tegenwerkte, oproerig werd, en de Drenthen zoo zeer tegen hunnen Bisschop opruidden, dat zij gestadig weigerden hunne lasten op te brengen, weshalve deze genoodzaakt werd, met zijne krijgsmagt tegen het landschap op te rukken. In den somer van het jaar 1227 kwam het lijf Ane, in Overijssel, tot eenen veldslag, waarin RUDOLF de overwinning behaalde, en waarin de Bisschop, met zeer velen der zijnen, sneuvelde. Onder den volgenden, Bisschop WILLEMANN, werd deze binnenlandsche oorlog voortgezet, en, alhoewel de Slotvoogd RUDOLF, in 1250, in weerwil van eenen wapenstilstand van vijftien dagen, op het kasteel Hardenberg, waar hij zich heen begeben had, om den Bisschop zijne onderwerping te betuigen, door dezen gevangen genomen en eerlang, met andere edelen, vermoord werd, bleef echter de oorlog, met kleine tusschenpoosingen, nog een paar jaren voortwoeden, terwijl de Bisschoppelijken meerendeels de nederlaag kregen.

Onder de Stedevoogden van DRENTHE, die zich vervolgens weder oproerig tegen de Bisschoppen verzet hebben, was voornamelijk zekere RICHOLD VAN KOEVORDEN, die weigerde het beheer over het landschap DRENTHE af te staan, en het slot Koevorden, hetwelk door eenen der Bisschoppen aan zijne voorzaten voor zekere som gelds verpand was, weder te laten lossen, waarop FREDERIK VAN BLANKENHEIM, een en vijftigste Bisschop, aangezien het aanbod tot teruggave van de geleende som niets baatte, geweld moest gebruiken, om zich weder in het bezit daarvan te stellen. Hierin werd hij geholpen bijzonderlijk door de Overijsselsche steden Deventer, Kampen en Zwolle, die hem genoegzaam volk toezonden, om daarmede en met zijne eigene krijgsmagt, in het jaar 1395, het slot te Koevorden te vermeesteren. Vermits nu RICHOLD geen de minste hoop had, om door eigene krachten het verlorene te herwinnen, werd in deze zaak, in het jaar 1397, door bemiddeling van den Hertog van GELDER, een vergelijk beraamd en eerlang gesloten, en daarbij bedongen, dat RICHOLD, voor den afstand van dit zijw regt, 15,000 oude schilden (21,000 guld.) ontvangen zou, voor welke betaling de drie genoemde Overijsselsche steden instonden, met belofte, om die aan hem of zijne erfgenamen te zullen voldoen op den 14 Mei 1402, waartegen de Bisschop beloofde, deze steden daarvoor schadeloos te zullen stellen. Hierna is het landschap DRENTHE nog eene reeks van jaren onder de Bisschoppelijke regering van Utrecht gebleven, doch heeft veel gedeeld in de lotgevallen der naburige provinciën Friesland en Groningen, daar de Drenthen, wegens de verre gaande binnenlandsche onlusten, gedurende de vijftiende eeuw, eerst door toedoen van de Hertogen van Saxon en daarna van de Hertogen van Bourgondië, in gemelde landen ontstaan, waarin Hertog KARL VAN GELDER zulk eene voorname rol speelde, veeltijds moesten deelen in alle de rampen, welke deze oorlog ten gevolge had. Aangezien deze landstreek, aan de meeste oorden hoog en droog, zelfs in den wintertijd, een bokwame doortogt aan het krijgsvolk verleende, zoo trokken daarenhoven de Bisschop van Utrecht, om zich in het bezit van Groningen te handhaven, en de Hertog VAN GELDER, om Groningen en de Ommelanden te vermeesteren, er gestadig met hun

krijgsvolk door, waardoor dit land, zoo door den eenen als den anderen, herhaaldelijk werd uitgeplunderd. In het jaar 1522 maakte **KARL VAN GELDERN**, wiens wapenen een tijdlang voorspoedig waren geweest, zich er geheel meester van, en niet lang daarna, namelijk in 1538, volgde de afstand van Bisschop **HANS VAN BRUNEN** van al zijn wereldlijk bewind, zoo ten aanzien van het Oversticht, waartoe *Overschiel* en *Drenten* destijds mede gerekend werden, als van het Nedersticht, ten behoeve van Keizer **KARL V**, die ook, in 1537, door de Staten van het landschap als hun Erfhoer werd aangenomen; nadat de Oostenrijksche Gouverneur van Friesland en Groningen, **GRAS SCHREK VAN TOOTENBERG**, met weinig moeite de stad Koevorden, benevens het geheele landschap *Drenten*, onder 's Keizers gehoorzaamheid had gebracht, hetwelk echter geschiedde onder die voorwaarde, dat de inwoners bij hunne oude regten en vrijheden zouden worden gelaten. Bij deze omwenteling van zaken had zich **KARL**, Hertog van *Gelder*, in de noodzakelijkheid bevonden, om, in het laatst van het jaar 1556, met gemelden Keizer eene overeenkomst te sluiten; waarbij hij hem, onder anderen, alle zijne in deze landen gemaakte veroveringen overdroeg. Het landschap *Drenten* bleef onder de heerschappij van Keizer **KARL V**, die den 4 December 1541 der *Drenten* privilegïën bevestigde, tot het jaar 1555, toen hij die, zoo ten opzichte van dit landschap als van de overige Nederlanden, aan zijnen zoon **FILIPS II** overdroeg, die op den 3 September 1556, binnen 's lands, door de *Drenten* als hun Landheer gehuldigd werd. Toen in het jaar 1560, ten verzoeke van **FILIPS II**, door Paus **PIETRUS IV**, en zijnen opvolger Paus **IV**, drie nieuwe aartsbisdommen en veertien bisdommen in de Nederlanden werden opgericht, geraakten alle de kerken van *Drenten*, welke tot dus verre aan het geestelijk regtgebied der Bisschoppen van Utrecht onderhoorig waren geweest, onder het geestelijk opzigt van den Bisschop van Groningen, gelijk zij ook in de bulle, door Paus **PIETRUS**, den 7 Augustus 1561 gegeven, alle uitdrukkelijk worden genoemd. Dan de kort daarna uitgebrokene Reformatie deed dit Bisschoppelijk gezag welhaast, zoowel in *Drenten* als in Groningen, een einde nemen, dewijl de Staten van dit land, in navolging der andere gewesten, na de verovering der stad Groningen, den 25 Julij 1594, mede aan Koning **FILIPS II** alle gehoorzaamheid ontzegden, en de oppermagt der regering aan zich trokken.

Ten tijde dat, in het jaar 1579, de Unie tusschen de provinciën, welke het Spaasche juk reeds hadden afgeworpen, gesloten werd, was *Drenten* nog niet genoegzaam van de heerschappij zijner vijanden bevrijd, om zich mede onder de Bondgenoten te durven aangeven, hetwelk alleen de voldoende oorzaak was, waarom de Staten van dit land ook niet dadelijk in deze Unie begrepen zijn geweest; de aanneming en onderteekening van dit verbond is niet te min, den 11 April 1580, door de Ridderschap en Eigenen van *Drenten* gevolgd, waarna zij, als Medebondgenoten, zitting en stem in de vergadering der Algemeene Staten, benevens de andere provinciën, gehad hebben tot in het jaar 1582, toen dit landschap door **GEORGE VAN LALAING**, Graaf van *Rennenberg*, ter gelegenheid der terugbrenging van de provincie Groningen onder de Spaasche heerschappij, weder van de Unie werd afgescheurd. Nadat **PRINCE MAURITS**, in 1592, Koevorden en in 1594 geheel *Drenten* had herwonnen, hebben de Staten van dit landschap, van tijd tot tijd, zoo als onder anderen in 1618 en 1642, door hunne Gedeputeerden, vele pogingen bij Hun Hoogmogenden aan-

gewend, om als eene achtste provincie weder zitting in de vergadering te mogen erlangen, welk oogmerk zij echter niet hebben kunnen bereiken. De meeste hoop scheen zich voor hen op te doen in het jaar 1681, toen, onmiddellijk na den dood van Prins WILLEM II, de bekende, algemeene, buitengewone vergadering der Afgevaardigden van alle de zeven Vereenigde provinciën te 's Gravenhage gehouden werd, om alle de zaken van godsdienst, politie en finantie dezer landen, op eene vasten voet te brengen; zelfs was, ingevolge resolutie van Hunne Hoogmogenden, van den 6 November 1680, doot den President en Griffier geteekend, den Staten van DRENTHE eene aanschrijving gedaan, houdende uitnoodiging, om mede op deze groote vergadering te verschijnen, en, zoowel als de zeven andere provinciën, hunne adviezen uit te brengen, waarop de Gecommitteerden dadelijk overkwamen, verzoekende tot die vergadering te mogen worden toegelaten, als wanneer gezegd werd, dat deze aanschrijving bij vergissing was geschied; zoodat de Staten van DRENTHE van deze aanschrijving geen gevolg genoten, maar eenvoudig buiten de vergadering gehouden werden. De Heeren SCHICKHARD, Landschrijver, en STRUYCK, Secretaris van DRENTHE, hebben daartegen in eene uitvoerige deductie hunne vertogen ingebracht, gesterkt met oude echte handvesten der Bisschoppen van Utrecht, Hertogen van Bourgondië, Koningen van Spanje, enz., waarin verklaard werd, dat dit landschap, ten allen tijde, als een afzonderlijke staat in de vergadering der Staten dezer landen, hunne Gecommitteerden gezonden hebben, waarop echter bij die groote vergadering geen acht is geslagen, zijnde vermoedelijk dit aanzoek, uit oorzaak van de geringe krachten, in vergelijking der andere provinciën, van de hand gewezen. Dit landschap werd vervolgens dan ook niet geheel als een gedeelte van de Nederlandsche Republiek beschouwd, hebbende het in zake van politie, justitie en finantie, ook zijne eigene onafhankelijke regering. Het stond echter onder de bescherming der Algemeene Staten van de Vereenigde Nederlanden en bragt ook iets bij tot de gemeene lasten ter generaliteitsrekenkamer, gevende van elke honderd gulden, die de gezamenlijke provinciën tot gewone lasten betaalden, éenen gulden, en tot de buitengewone petitiën der Raden van State éenen gulden boven de honderd gulden, onderhoudende daarbij, ten dienste van den Staat, op eigene kosten, een bataillon voetvolk, Oranje-Drenthe geheeten. Eene zaak, welke dit landschap echter in die tijden nader met de zeven provinciën verbonden heeft, is, dat de Stadhouderlijke waardigheid in dat gewest steeds door eenen der Stadhouders van de andere provinciën is bekleed geweest, waartoe de Staten doorgaans denzelfden Stadhouder der twee naburige provinciën, Friesland en Groningen, kozen. Zoo hebben zij in 1596 WILLEM LOBEWIJK, Graaf van Nassau-Dillenburg, schoonzoon van WILLEM I, Prins van Oranje, tot hunnen eersten Stadhouder gehad; en na diens overlijden, in 1620, MAURITS, Prins van Oranje; eigen zoon van WILLEM I; in 1625 ERNST KASIMIER, Graaf van Nassau-Dietz; in 1652 zijnen zoon, Graaf HENDRIK KASIMIER, en in 1640 WILLEM FREDERIK, Prins van Nassau-Dietz, schoonzoon van FREDERIK HENDRIK, Prins van Oranje; in 1675 HENDRIK KASIMIER II; Prins van Nassau-Dietz; in 1696 PRINS JAN WILLEM FRISO; in 1722, PRINS WILLEM KAREL HENDRIK FRISO; en eindelijk, in 1751, WILLEM V, Prins van Oranje.

Tijdens het bestaan der Republiek en vroeger, was dit landschap in 6 dingspillen verdeeld, zijnde Zuidenveld, Beilerdingspil, Die-

verderdingspil, Bolderdingspil, Noordenveld en Oostermoer. In het Dieverderdingspil was gelegen de vrije heerl. Ruinen.

Nadat dit landschap, bij de omwenteling van het jaar 1793, een Departement der Bataafsche Republiek geworden was, werd het, bij de staatsregeling van het jaar 1798, een gedeelte van het DEPARTEMENT VAN DEN OUDER-IJSSSEL, waartoe ook de prov. *Overijssel*, benevens gedeelten van *Gelderland* en *Friesland* behoorden. Naar aanleiding van art. 10 der staatsregeling van 1805, bij de constitutionele wetten van 1806, weder, onder zijnen vorigen naam, op zich zelve een Departement geworden zijnde, bleef het zulks, tot dat het koningrijk Holland in het Fransche keizerrijk werd ingelijfd, als wanneer het bij *Groningen* werd gevoegd, en dus een gedeelte van het DEPARTEMENT DER WESTER-EKES uitmaakte.

Sedert ons Vaderland, in het jaar 1813, zijne plaats in de rij der volken heeft hernomen, maakt *Drenthe* eene provincie van het koningrijk der Nederlanden uit, hoezeer het in het justiciele tot 1838 tot *Groningen* behoorde. Die prov. grenst N. en N. O. aan de prov. *Groningen*, O. en Z. O. aan het koningrijk *Hannover*, Z. en Z. W. aan de prov. *Overijssel*, W. aan *Friesland* en *Groningen*. Van het N. naar het Z. wordt de grootste lengte op 12½ u., en van het O. naar het W. de grootste breedte op 14 u. gerekend, hoewel het naar het N. veel smaller toeloopt.

Zij heeft eene oppervlakte van 45 geographische v. m. of 266,278 bund., waarvan de grootste helft nog onbebouwd is; de veenen beslaan 118,125, en de heidevelden, met de waterplassen, stroomen, wegen enz. 70,132 bund., het overige is bouw-, hooi en weiland. Zij bevat 3 steden, Assen, Meppel en Koevorden, en 30 plattelandsgemeenten, gezamenlijk in vier administrative kantons verdeeld, die 36 kerkdorpen bevatten; welke kantons te zamen hebben eene bevolking van 72,484 ziel. Bij die bevolking, bestaande uit 13,560 huisgezinnen, bewonende 11,591 huizen, waren, van het mannelijk geslacht: 23,798 ongetrouwden, 11323 getrouwden en 1642 weduwnaars; van het vrouwelijke geslacht: 21,963 ongetrouwden, 11,237 getrouwden en 2521 weduwen. Terwijl, wat de godsdienstige gezindheid, waartoe zij behooren, aangaat, die bevolking verdeeld werd in: 67,698 Protestanten, 3,264 R. K. (1), 1,401 Israëliten, en 121 tot niet genoemde gezindheden behoorende, alles volgens telling op 1° Januarij 1840. Op dien dag van het jaar 1841 beliep het totaal der bevolking 74,081.

Er zijn in *Drenthe* 44 gem. der Herv., die 3 classes uitmaken, als: van Assen, Meppel en Koevorden, en 44 kerken, bediend wordende door 48 Predikanten.

Ook heeft men er onderscheidene gem. van de *Afgescheidenen*, van welke eenige kerken en Predikanten hebben.

Men telt er 4 R. K. statiën, die tot het aartspr. van *Zolland-en-Drenthe* behooren. Zij bezitten 3 kerken, bediend wordende door 3 Pastoors en 2 Kapellaans.

Men heeft er geen *Evang. Luth.*, geen *Herst. Evang. Luth.*, geen *Doopsgez.* en ook geen *Remonstrantsche* gemeente.

De Israëliten hebben er 3 ringsynagogen en 4 bijkerken, die tot het *synagogaal ressort van Zwolle* behooren.

Voor de regterlijke magt heeft *Drenthe* slechts 1 arrondissement, dat 3 kant. uitmaakt.

(1) Het getal R. K. is in deze provincie zoo gering, omdat er tot voor een weinige jaren slechts één R. K. kerk, namelijk te Koevorden, was.

Men heeft er 5 kiesdistrikten, welke de volgende hoofdplaatsen hebben :

Het 1e kiesdistrikt,	hoofdplaats	Zweelo,
» 2e »	»	Ruinen,
» 3e »	»	Havelte,
» 4e »	»	Vries,
» 5e »	»	Gasselte.

Voor de Nationale militie heeft men er 4 militiekantons, welke tot de volgende hoofdplaatsen behooren :

1e militiekanton,	hoofdplaats	Assen,
2e »	»	Meppel,
3e »	»	Hoogeveen,
4e »	»	Emmen.

Voor het onderwijs wordt Drenthe verdeeld in 4 schooldistrikten, welke bevatten 49 hoofdscholen, 25 bijscholen en 47 winterbijscholen.

Men telt er alzoo in het geheel 121 lagere scholen, welke door ongeveer tienduizend kinderen bezocht worden.

Er zijn 2 Latijnsche scholen, als: te Assen en te Meppel, die tevens kostscholen zijn en zeer bloeijen. Op beide wordt ook onderwijs gegeven in de nieuwe talen, enz.

De voornaamste rivieren zijn: de Hunse; het Hôrensche Diep of de Drentsche-Aa; de Havelter-Aa, hooger op de Beilerstroom genaamd; de Wold-Aa of Ruiner-Aa; de Mussel-Aa of Musel-Aa, gedeeltelijk ook wel het Valter-diep genaamd; het Roonderdiep of Peizerdiep; de Reest, en het Schoonebeker-diep.

De voornaamste vaarten zijn: de in 1767 ondernoomen Smildervaart, die van Assen naar het Meppelerdiep loopt; de veel oudere Hoogeveenschevaart van Hoogeveen naar het Meppelerdiep loopende; de Beilervaart, die de gemeenschap tusschen het dorp Beilen en de Smildervaart daartelt; de Norgervaart, welke aan de kolonie van de Maatschappij van Weldadigheid, te Veenhuizen, toegang tot die Smildervaart geeft, en het Annerveensche kanaal of Grevelinks kanaal van Annerveen naar het Kielster kanaal in de prov. Groningen loopende.

Ook heeft deze provincie eenige meren, als: het Zuidlaanderen en het Zulter- of Leekstermeer, op de grenzen van Groningen, het Berger- of Emmermeer ten Z. van Emmen en het Zwarte meer, op de grenzen van Hannover.

De straatweg, welke de gemeenschap van Groningen met het overige gedeelte des Rijks daartelt, loopt door de grootste breedte van de Provincie Drenthe. Deze belangrijke weg is eerst sedert ruim een jaar geheel afgewerkt. In het jaar 1841 heeft deze straatweg eenen zijtak bekomen van Assen naar het op een uur afstands gelegen dorp Rolde.

De lucht is in Drenthe droog en gezond, maar zeer fijn; zoodat hier, volgens sommigen, meer menschen aan toringziekte sterven, dan wel in andere provinciën van ons Vaderland.

De grond is er over het algemeen hoog en zandig, vooral in het midden, van waar de provincie naar alle kanten eene zeer aanmerkelijke afbelling heeft, van tusschen de 50 en 40 voet. Men heeft er verbaazend groote heidevelden en veenvlakten, zoo als: het Eldersveld of Ellertsveld, het Dieverveld en meer andere, voorts de Oostermoersche, de Zuidenveldsche, de Hoogeveensche, de Smilderveenen enz. Deze hooge veenvlakten leveren de bekende lange turf op, en worden naderhand, door bemesting zeer gemakkelijk in goed wei- en bouwland herschapen. Ook heeft men er eenen, veel met

steen gemengden, sandgrond, die hier en daar tot heuvels van meerder of minder belang oprijst, zoo als: de Havelter- of Bisschopsberg enz. Nergens meer dan in Drenthe worden gevonden die regelmatig opeenstapelingen van zware keisteenen, welke men Hunnebedden noemt, alsmede tumuli of ronde, uit aarde opgeworpene, heuvels, waaronder men potten met asch van menschenbeenderen en onderscheidene oudheden vindt, wordende deze tumuli zoowel als de hunnebedden door de oudheidkundigen voor grafsteden van aanzinnelijke of beroemde mannen onder de aloude bewoners dezer landen gehouden. De voornaamste Hunnebedden vindt men te Borger, zijde het grootste; te Rolde en te Tinaarlo, waarvan het laatste het best bewaard gebleven is. In het jaar 1756, vond men te Bert, aan den weg naar Koevorden en het Oostermoer, eenen kleinen grafkelder, met eenig wapentaig, welke uit gelfjksoortige steenen te samen gesteld was.

De voortbrengselen uit het dierenrijk zijn: paarden, die veeltijds reeds als veulens worden verkocht, en dan verder in de provinciën Friesland en Groningen opgekweekt (1); rundvee, waarvan ook veel buiten de provincie verkocht wordt; schapen, met vrij goede wol, welke in talrijke kuddeën op de heidevelden hun voedsel zoeken en wier vleesch voor lekkerder dan dat der Friesche en Groninger schapen gehouden wordt; varkens, van welke de teelt hier zeer belangrijk is, en waarvan men er drie soorten heeft; voorts hazen en konijnen. Als schadelijke dieren zijn er vossen; otters; bansingus; egels; molten; ratten en muizen, welke niet zelden groote verwoestingen in de koorvelden aarigten. Vroeger werd er in Drenthe ook grof wild gevonden, als: wolve; wilde swijnen, enz. Deze zijn echter geheel verdwenen, hoewel er zich nog in het begin dezer eeuw enkele wilde swijnen hebben opgedaan, waarschijnlijk uit Duitschland verdwaald. De laatste keer op de wolfenjagt dagteekent van 1794. Van wild gevogelte heeft men er: korhoenders; patrijzen; hout- en watersnippen; hout- en torteldieven; wilde gansen; eendvogels; swanen; arenden; valken; reijen; uilen; ootjevaars; Kieviten; raven; kraaijen; spechten; leeuwruiken; kwartels; lijsters; gondvinken; vinken; nachtegalen enz. Onder het tam gevogelte heeft men er hoenders, welke, even als de eijeren, die zij in aanzinnelijke hoeveelheid leggen, veel worden uitgevoerd, de laatste vooral naar Amsterdam; kalkoenen; ganzen; eenden; duiven enz. De vischoorten, welke men er in de rivieren en meeren aantreft, zijn: snoek, die er bij uitstek goed en smakelijk is; baars, niet zoo goed als die men in Holland vindt; zalm, welke men, een enkele keer, wel eens in de riviertjes vangt; voorts zeelt; blei; kwabaal; aal; enz. Wijders heeft men er veel bijen, welke voortreffelijke honig en was leveren, en meest op de heide hun voedsel vinden, terwijl de landlieden, welke van de bijenteelt hun hoofdwerk maken, gewoon zijn hunne bijen — *iemer*, naar het Drentsch taalgeen — in den zomer naar de Groninger kleilanden te vervoeren, om aldaar op het bleijende koolzaad te gast te gaan. Ook heeft men in Drenthe drieërlei soort van slangen: de ringslang, de adder en de hazelworm.

Het plantenrijk levert: rogge; boekweit, die het meest op de ruwe veenen, zonder mest, ten gevolge van branding van de oppervlakte, verbouwd wordt; gerst, hoewel in geringe hoeveelheid; haver, die ook slechts weinig wordt aangekweekt; chicherei; koolzaad, dat ook, doch

(1) In het jaar 1838 waren in deze provincie 6346 trekpaarden.

schaars, op de veenen wordt verbouwd; aardappelen; knollen; spurrice; klaver; vlas; hoo, welke laatste in de omstreken van Peize geteeld en voor zeer voortreffelijk gehouden wordt; heide, tot bezems; boomvruchten, van allerlei soort, en vele woudboomen zoo als: eikenhout, voor sluis- en scheepstimmerwerk; eschen; ijpen; linden; elsen; berken en dennen, welke men, in de laatste vijftig jaren, ook ter beteugeling van de zandverstuivingen is beginnen te potten en hier welig groeijen; terwijl mede de aankweeking en uitvoer van brandhout toeneemt.

Uit het rijk der delfstoffen trekt men er, behalve turf, onderscheidene soorten van steenen, waaronder zware keisteenen, welke in de heidevelden menigvuldig gevonden werden, en zeer gewild zijn voor de zeeveringen.

Hoewel de fabrieken en trafijken hier noch zoo bloeiend, noch zoo uitgebreid zijn, als wel in andere provinciën, heeft men er echter: 7 jeneverstokerijen; 8 bierbrouwertjen; 4 mouterijen; 1 axijnbrouwerij; 5 hoedenfabrieken; 2 beddetijkfabrieken; 8 bezemmakerijen; 3 borstelmakerijen; 2 mandenmakerijen; 4 touwslagerijen; 2 zeil- en everdoekfabrieken; 12 katoenwevertjen; 21 stoffenverwerijen; 5 bleekerijen; 1 taanderij; 31 leerlooferijen; 2 boekdrukkerijen; 1 zeepziederij; 15 kaarsenmakerijen; 2 messenmakerijen; 1 glasfabriek; 1 steenhakkerij; 2 chemicoaliënfabrieken; 1 ijvoorzwartbrandertj; 3 chichoreifabrieken; 1 moutwijnstokerij uit aardappelen; 8 kalkovens; 18 scheepstimmerwerven; 9 olie-, 3 sehors-, 7 zaag-, 6 vol-, 9 mout- en eenige pelmolens en een aantal korenmolens; alsmede 1 mechanieke katoenspinnerij; terwijl ten platte lande tot in de kleinste dorpen linnen- en vijfschaftwevertjen gevonden worden.

De provincie Daxtzn is in eenen staat van uitbreiding van hare krachten. In den jare 1796, was hare bevolking 59,672; in 1800 44,638; terwijl zij thans, zoo als wij gezien hebben, eene bevolking heeft van 74,081 zielen. Tot dezen vooruitgang werken onderscheidene oorzaken te samen. De voornaamste schijnt echter gelegen te zijn, in de afgraving der hooge veenen, en de daarop volgende ontginning der woeste ondergronden.

Er heerscht over het algemeen welvaart, groote rijkdommen bij enkele personen worden er niet gevonden, maar even weinig bestaat er eigenlijke armoede. Nog niet lang geleden, werd zeer gemakkelijk door bloote vrijwillige liefde giften, in de behoefte der armen voorzien; er waren zelf enkele gemeenten, waar geen een onderstandbehoevende zich bevond. Sedert de toeneming der bevolking en vooral daar, waar die bevolking het meest is, wordt de ondersteuning der behoeftigen meer bezwaard.

Behalve dat de provincie Daxtzn, wegens hare natuurlijke historie, geologisch vooral en in oudheden niet onbelangrijk is, verdient zij nog van eene andere zijde alle opmerking; zij toch is in Nederland zeker dat geweest, waar de Oud-Germaansche wetten, instellingen en gebruiken het langst en het meest zijn in stand gebleven. Ten dage der invoering van de Fransche wetgeving en inrigtingen, ten jare 1811, waren er nog zeer belangrijke overblijfselen van voorhanden.

De Provinciale Staten bestaan uit 24 Leden, van welke vier door de Ridderschap, 8 door de steden en 18 door het platteland gekozen worden, waartoe Meppel 3 Leden, Assen en Koeverden, ieder 1 kiezen. Door de Provinciale Staten wordt 1 Lid naar de tweede kamer der Staten Generaal afgevaardigd. De Gedeputeerde Staten bestaan uit 6 Leden.

Reeds sedert lang voert DRENTHE zija eigen wapen of zegel, want men treft het reeds in CHARTERS van de jaren 1293 en 1316 aan. Het oudste Drentsche zegel, dat bekend is, heeft ten randschrift *Sigillum universitatis terre Threnthie* (d. i. zegel van het gemeene land van Drenthe), zegels van jonger tijd zijn aan het oudere gelijk, doch hebben geen omschrift, maar onder het wapen worden de letters C. T. D. gevonden. Met zekerheid is de beteekenis dier drie letters niet bekend. Het meest algemeene gevoelen is dat daardoor moet verstaan worden *Communitas Terrae Drenthiae* (d. i. de gemeente van het landschap Drenthe). Anderen zijn echter van oordeel, dat zij eerder *Cives Terrae Drenthiae* (d. i. de burgers van het Landschap Drenthe) kan beteekenen. Het tegenwoordige wapen bestaat uit een Mariabeeld, zittende in eenen Gothischen tempel, met het kind Jezus op de linkerkaai. Het wapenschild en de gezegde tempel zijn beide van goud, terwijl de gemelde twee beelden beiden met gouden kroonen zijn versierd. Het kind Jezus is tot aan den middel in hemelsblauw, doch van oorden in het wit gekleed, en Maria, een hemelsblauw gewaad dragende, is bovendien omhangen met eenen, van voren opengeslagen, scharlaken-rooden mantel, welke, door middel van eenen gouden haak, op de borst is vastgehecht. Boven het kind Jezus is eene ster geplaatst.

DRENTHERMEER of ZWANEMEER, meer in het Oldambt, prov. Groningen, op de grenzen van de prov. Drenthe.

DRENTHERWOLDE, oude naam van het GORREZ, prov. Groningen. Zie GORREZ.

DRENTSCHE-AA, riv. in de prov. Drenthe en Groningen. Zie AA of AHA, ook wel DRENTSCHE-AA.

DRENTSCHE DIEP, riv., prov. Groningen. Zie HUSSE.

DRENTSCHE HOOFDVAART, vaart, prov. Drenthe. Zie SMIDDEVAART.

DRENTSCHE LAAN, weg in het *Wester-stads-Hamrik* en het *Westerkwartier*, prov. Groningen, even buiten de Aapoort der stad Groningen, in eene westelijke rigting, van nabij het Hooraschediep naar Peize, in Drenthe loopende.

DRENTSCHE REESTEN, geh. in *Dieverderdingspil*, prov. Drenthe, arr. en 9 u. Z. W. van Assen, jud. en adm. kant. en $2\frac{1}{2}$ u. Z. W. van Hoogeveen, gem. en $\frac{1}{2}$ u. ten Z. van Zuidwolde; met 175 inv.

DRESUM, d., prov. Friesland, kw. Oostergoo, griet. *Dantmedeel*. Zie DRIZUM.

DREUMEL, gem. in het *Land-tusschen-Maas-en-Waal*, prov. Gelderland, kw., distr. en arr. Nijmegen, kant. Druten (7 k. d., 20 m. k., 7 s. d.); palende N. aan de gem. Wamel, O. en Z. aan Appelttern, W. aan de Waal.

Deze gem. bevat het d. Dreumel en de b. Kop de Voorn, beslaat eene oppervlakte van 1870 bund., telt 241 h., bewoond door 281 huisgez., uitmakende eene bevolking van ongeveer 1600 inw., die meest hun bestaan vinden in den landbouw.

De R. K., die hier ruim 1500 in getal zijn, onder welks ruim 1000 Communicanten, maken eene par. uit, welke tot het apost. vic. van 's Hertogenbosch, dek. van Druten, behoort, en door eenen Pastoor en eenen Kapellaan bediend wordt.

De Herv., van welke men er ongeveer 80 telt, behooren tot de gecombineerde gem. van *Wamel-en-Dreumel*. — In deze gem. is slechts ééne school. — Men heeft er een adell. huis, thans het Kasteel, vroeger het Huis Pollestein, genoemd, benevens het landgoed

Bato's Erf, terwijl er vroeger nog een stond, het Huis-te-Dreumel geheeten.

Het d. DREUMEL of DAUMEL, ligt 5½ u. W. van Nijmegen, 1½ u. Z. W. van Druten, aan den Waaldijk, 51° 51' 2" N. B. 25° 5' 59" O. L. Men telt er in de koin van het d. ruim 80 h. en ruim 1500 inw.

De R. K. kerk, aan de H. BARBARA toegewijd, is van toren en orgel voorzien; en in het jaar 1819 gebouwd, in plaats van de oude schuurkerk, dat een klein oud gebouw was. Zij wordt, zoo in- als uitwendig, voor eene der schoonste en rijkste R. K. kerken van het platteland gehouden, en heeft eenen hoogen toren met uurwerk en vijf klokken, een nieuw en zwaar orgel en drie altaren, waarvan het hooge altaar, dat eene rots voorstelt, voor een meesterstuk der kunst gehouden wordt, even als het mozaïk pleisterwerk van het vooroor. Zij is in 1838 door den Bisschop van Curium ingewijd.

Van de oude parochiale kerk, bestaat thans alleen nog maar het koor, waarin bijna alle zondagen door den Predikant van *Wamel-en-Dreumel* de dienst wordt waargenomen, van het schip is er niets meer aanwezig dan enkele stukken vervallen muurwerk, terwijl hij reeds bijna eene halve eeuw van het dak is ontbloot geweest. Het bestuur der domeinen moest vroeger als tiendheffer, deze kerk onderhouden, doch is voor eenige jaren daarvan ontheven, doordien het toen, in de provincie Gelderland, overal de verplichting tot onderhoud der oude kerken, die het als tiendheffer had, heeft afgekocht, als wanneer die verplichting, ten opzichte van de kerk te DREUMEL, op het kerkbestuur aldaar is overgegaan.

De dorpschool wordt gemiddeld door een getal van 100 leerlingen bezocht.

In den namiddag van den 14 Augustus 1835 ontstond in dit dorp, vermoedelijk door het broejen van te nat geborgen hooi, een verschrikkelijke brand, in een der aanzienlijkste huizen der gemeente, hetwelk ten gevolge had, dat vier der voornaamste huizen, een arbeiderswoning, acht schuren en zeven en twintig hooimijten in de asche gelegd werden.

DREUMEL (HUIS-TE-), voorm. adell. h. in het *Land-tusschen-Maas-en-Waal*, prov. *Gelderland*, onder *Dreumel*.

Ter plaatse, waar dit huis gestaan heeft, ziet men thans eene vervallen boerenwoning.

DREUMELSCH-VEER, veer over de rivier de Waal, prov. *Gelderland*, gem. *Dreumel*, tegenover de zoogenaamde Rodemolen.

Dit veer dient om de gemeenschap tusschen het Land-van-Maas-en-Waal en den Tielerwaard voor voetgangers daar te stellen, en behoort in eigendom aan de Freules van HAAPTEN.

DREUNEN, d. in de *Meijerij van 's Hertogenbosch*, kw. *Oisterwijk*, prov. *Noord-Brabant*. Zie DAUNEN.

DREYSCHOR, d. in het eil. *Schouwen*, prov. *Zeeland*. Zie DREYSCHEEN.

DRIBERGEN, d. in het *Overkwartier* der prov. *Utrecht*. Zie DREYBERGEN.

DRIE, bekoorlijk gelegen huurs. op de *Over-Veluwe*, prov. *Gelderland*, distr. *Veluwe*, kw., arr. en 7 u. N. N. W. van *Arnhem*, kant. en 2 u. Z. O. van *Harderwijk*, gem. en 1 u. Z. Z. O. van *Ermelo*, aan de oostzijde van het *Speulderbosch*; met 5 h. en 50 inw.

Deze huerschap is zeer merkwaardig door eenen daarbijgelegen berg, den *Drieberg* genoemd. Zie dat art.

DRIE-ARANJOB, naam, welke de Negers geven aan de koffijplant. **MONITOR**, in *Nederlands-Guiana*, kol. *Suriname*. Zie **MONITOR**.

DRIE-BAARSJES (DE-), b. in *Kennemerland*, prov. *Noord-Holland*. Zie **BAARSDORP**.

DRIEBERDE, geh. in *Beilerdingspil*, prov. *Drenthe*. Zie **DAUNER**.

DRIEBERG, berg op de *Over-Veluwe*, prov. *Gelderland*, gem. *Ermelo*, nabij de huurs. *Drie*.

Op dezen berg worden eene menigte offer- of grafheuvelen gevonden. Hetwelk te meer belangrijk wordt, wanneer men bedenkt dat men nabij *Lanteren* en *Eede* nog twee zulke bergen aantreft, die ook den naam **DRIEBERG** dragen en stellige overblijfselen bezitten van vroegere Germaansche godendiensten (1).

DRIEBERGEN, gem. in het *Overkwartier* der prov. *Utrecht*, arr. *Amersfoort*, kant. *Wijk-bij-Duurstede* (2 k. d., 8 m. k., 4 s. d.); palende W. en N. aan de gem. *Zeyst*, O. aan *Doorn* en *Sterkenburg*, Z. aan *Odijk*, Z. W. aan den *Rijn*; terwijl de gem. *Rijsenburg* er van het Z. af tusschen inschiet.

Zij bevat het d. *Driebergen* en eenige verspreid liggende h., waaronder de landgoederen *Broekbergen*, *Dennenburg* en *Sparrendaal*, telt 108 h., bewoond door 135 huisgez., uitmakende eene bevolking van 800 inw., die meest hun bestaan vinden in den landbouw.

De Herv. die hier ongeveer 700 in getal zijn, maken eene gem. uit, die tot de klass. van *Wijk-bij-Duurstede*, ring van *Ranen* behoort. De eerste, welke in deze gem. het leeraarambt heeft waargenomen, is geweest **ADRIANUS HESSELS**, die in het jaar 1631 herwaarts kwam en in het jaar 1656 naar *Gorinchem* vertrok. Het beroep geschiedt door den kerkenraad.

De R. K., van welke men er ruim 100 aantreft, behooren tot de stat. van *Rijsenburg*.

De gem. **DRIEBERGEN** is eene heerl. welke in het jaar 1677, door de Heeren Staten der prov. *Utrecht*, met die van *Zeyst* vereenigd en aan **WILLEM**, Graaf van *Nassau*, Heer van *Odijk* verkocht is; sedert is **DRIEBERGEN** met *ZEYST* tot ééne heerl. vereenigd gebleven, tot dat **CORNELIS SCHELLINGER**, die ze alzoo vereenigd, in het jaar 1746 voor eene som van 155,000 gulden, van **WILLEM ADRIAAN**, Graaf van *Nassau*, Heer van *Bergen*, had aangekocht, in het jaar 1767 de heerl. van *ZEYST* aan den Graaf van *Zinneborn* verkocht en die van *DALINGEN* voor zich behield, waarop in het volgende jaar tusschen die beide hooge heerl. eene nieuwe grensscheiding gemaakt is, die door 's Lands Staten bekrachtigd werd; zoo dat **DRIEBERGEN** sedert eene afzonderlijke heerl. gebleven is.

Het d. **DRIEBERGEN** ook wel **DRIEBERGEN** gespeld, dat, even als de heerl., naar men wil zijnen naam zoude ontleend hebben van drie hoogten, heuvels of bergen, welke, als men van den kleiweg naar *Wijk-bij-Duurstede* oostwaarts opziet, onderscheidenlijk ontdekt worden, ligt 3 u. Z. ten W. van *Amersfoort*, 2½ u. N. W. van *Wijk-bij-Duurstede*, in het geboomte.

Volgens een handschrift van het Utrchtsche aartsdiakenschap is te **DRIEBERGEN**, voormaals geen parochiekerk, maar enkel eene kapel geweest, die tot de parochiekerk van *Doorn* behoorde. In deze kapel was vóór de Reformatie eene vikarij. De tegenwoordige kerk is nog kapelswijze ge-

(1) Men zie over deze bergen O. G. HELDRING en R. H. GRAAFT JONKHEER, *de Veluwe*, N. 124 en 128.

bouwd, van boven met eene scherpe spits voorzien. In 1841 is er een orgel in geplaatst.

Men heeft te DRIEBERGEN eene dorpschool. De kermis valt er in den tweeden Dingsdag in October.

DRIEBERGEN of DRIEBRUGGE, geh. in het *Land van Montfoort*, prov. *Zuid-Holland*, arr. en $5\frac{1}{2}$ u. O. Z. O. van *Leyden*, kant. en $1\frac{1}{2}$ u. Z. W. van *Woerden*, gem. *Lange-en-Ruige-Weide*, aan het westeinde van het *Wierikkerwater*.

DRIEBORG (OUD-), kleine streek in het *Oldambt*, prov. *Groningen*. Zie DRIEBURG (OUD-).

DRIEBORG, voorm. burgt in *Hunsingo*, prov. *Groningen*, arr. en 7 u. W. N. W. van *Appingedam*, gem. en 1 u. N. ten W. van *Benrum*, $\frac{1}{2}$ u. Z. van *Wierhuizen*, waartoe hij behoorde. Thans is het eene boerderij

DRIEBROEDERS, drie eil. in de *Oost-Indië*. Zie DRIE-GEBOEDERS.

DRIEBRUGGE, geh. in het *Land van Montfoort*, prov. *Zuid-Holland*. Zie DRIEBERGEN.

DRIEBURDA, geh. in *Beilerdinspil*, prov. *Drenthe*. Zie DRIJBER.

DRIEBURG, volgens sommigen de oorspronkelijke naam van de stad *Tilburg* in de *Meijerij van 's Hertogenbosch*, kw. *Oisterwijk*, prov. *Noord-Brabant*. Zie *TILBURG*.

DRIEBURG (OUD-) of OUD-DRIEBORG, kleine streek, in het *Oldambt*, prov. *Groningen*, arr. *Winschoten*, kant. *Zuidbroek*, gem. *Veendam*, N. van de *Zuidwending*, digt bij de *Ommelanderswijk*.

DRIE-DELFIJLEN (ZIJLVEST-DER-), het bestuur over de vereeniging van drie, thans twee, zijlen, liggende in de *Delf*, te *Delfzijl*, prov. *Groningen*, alsmede over de uitwatering door die zijlen. Zie *DELFIJLEN (ZIJLVEST-DER-DRIE-)*.

DRIE-DOZEN, sluizen in de *Bommelerwaard*, prov. *Gelderland*, tusschen *Aalst* en *Poederooijen*, waardoor de *Bommelsche* wetering, zich in de *Maas* ontlast.

DRIE-EL, volgens sommigen de eigenlijke naam van het d. *Driel* in den *Bommelerwaard*, prov. *Gelderland*. Zie *DRIEL*.

DRIEGATEN (FORT-VAN-), voorm. fort in *Staats-Vlaanderen*, in het *Vrije-van-Sluis*, prov. *Zeeland*, een van die menigvuldige versterkingen, welke de Spanjaarden in de 16e eeuw, op de ondergevoelde landen alhier aanlegden, om de *Zeeuwen* en *Hollanders* te beletten, met hunne ligte schepen in *Vlaanderen* te landen. Het schijnt nooit van veel belang te zijn geweest, en diende denkelijk als bijfort van de *Catelijneschans*. Na den *Munsterschen* vrede werd het geslecht, en, indien niet twee geringe arbeiders-woningen achter eene hofstede, bij het gebucht *Klein-Brabant*, onder de gemeente *Waterlandkerkje*, den naam in wezen hielden, zoude men dien naauwlijks meer weten, of de plaats, waar het gestaan heeft, kunnen vinden.

DRIE-GEBOEDERS of DRIE-BROEDERS, in het Eng. *THREE-BROTTERS*; drie eil. in *Oost-Indië*, in den *Molukschen Archipel*, $8^{\circ} 50' N. B.$, $150^{\circ} 1' O. L.$

DRIE-GEBOEDERS of DRIE-BROEDERS, in het Eng. *THREE-BROTTERS*, drie eil. in de *Oost-Indië*, lands. *Amboina*, bij de westkust van *Amboina*, $5^{\circ} 25' Z. B.$, $141^{\circ} O. L.$

DRIE-GEBOEDERS of DRIE-BROEDERS, in het Eng. *THREE-BROTTERS*, drie eil. in *Oost-Indië*, aan de noord-westkust van het eil. *Celebes*; in de baai van *Gorontale*; $1^{\circ} 10' Z. B.$, $158^{\circ} 13' O. L.$

DRIE-GEBOEDERS of DRIE-BROEDERS, in het Eng. *THREE-BROTTERS*, drie eil. in *Oost-Indië*, in de zee van *Java*, aan de zuidwestkust van *Celebes*, $8^{\circ} 25' Z. B.$, $157^{\circ} 24' O. L.$

DRIE-GEBROEDERS, suikerplant. in *Nederlandsch-Guiana*, kol. *Suriname*, aan de *Suriname*, ter regterzijde in het opvaren; palende bovenwaarts aan het verlaten land van Heystvlod, benedenwaarts aan de verlaten plant. Porto-Bello-en-Pina-Pina; 700 akk. groot, met 96 slaven. Men heeft er eenen watermolen.

DRIE-GELIJKEN, klippen in *Oost-Indië*, in den mond van de *Straat van Makassar*, O. van Poeloe-Laut.

DRIE-GEPRIVILEGEERDE-ZIJLVESTENLIJEN (DE-), naam, welke men geeft aan de drie groote zijlvestenlijen in de prov. *Groningen*, zijnde het Zijlvest-der-drie-Delfzijlen, het *Winnumer-en-Schaphalster-Zijlvest* en het *Aduarder-Zijlvest*. Zie *Aduarderslij*, alsmede *Delfzijlen* (Zijlvest-der-drie-) en *Winnumer-en-Schaphalster-Zijlvest*.

DRIEHOEK (DE), geh. in de bar. van *Breda*, prov. *Noord-Brabant*, *Vierde* distr., arr. en 2 u. O. Z. O. van *Breda*, kant. en $1\frac{1}{2}$ u. O. ten Z. van *Ginneken*, gem. *Gilze-en-Reijen*, $\frac{1}{2}$ u. W. van *Gilze*; waartoe het behoort; met 4 h. en 30 inw.

DRIEHUIS, geh. in het *Land-van-Ravestein*, prov. *Noord-Brabant*, *Eerste* distr., arr. en $5\frac{1}{2}$ u. O. ten N. van 's *Hertogenbosch*, kant. en $\frac{1}{2}$ u. Z. W. van *Grave*, gem. en 4 min. Z. O. van *Reek*; met 3 h. en 30 inw.

DRIEHUIS, geh. in *Kennemerland*, prov. *Noord-Holland*, arr. *Haarlem*, kant. en $\frac{1}{2}$ u. Z. van *Beverwijk*, gem. *Velsen-Zandpoort-Breesaap-en-Jan-Gijzenvaart*; met 60 inw. en 5 h., waaronder de R. K. kerk en pastorie dezer gem., welke in 1841 eene belangrijke vergrooting en verfraaijing heeft ondergaan, benevens de aangenaam gelegen en van een zeer ruim heerenhuis voorziene buitenplaats *Middeloo*, thans in eigendom toebehoorende aan den Heer *Jacob 't Hoks*, woonachtig te *Amsterdam*.

DRIEHUIZEN, d. in het balj. van de *Nieuwburgen*, prov. *Noord-Holland*, arr., kant. en $1\frac{1}{2}$ u. Z. O. van *Alkmaar*, gem. *Zuid-en-Noord-Schermer*, $\frac{1}{2}$ u. O. van *Zuid-Schermer*, $\frac{1}{2}$ u. Z. van *Groot-schermer*, ten O. van de *Ringuloot* der *Schermer*.

Dit d. ontleent zijnen naam van de drie eerste huizen, die hier in het jaar 1603 gebouwd zijn. Thans telt men er 30 h., terwijl de inw., meest hun bestaan vinden in de melkerij en het kaasmaken.

De Herv., die hier wonen, behooren tot de gem. van *Driehuizen-en-Zuid-Schermer*; welke hier eene tamelijk goede, in het jaar 1688 gestichte kerk heeft. Zij heeft een vierkant torentje, met eene dergelijke spits.

De R. K., die men er aantreft, worden tot de stat. van *Akersloot*, gerekend. — Men heeft er eene dorpschool.

DRIEHUIZEN, geh. in de *Meijerij van 's Hertogenbosch*, prov. *Noord-Brabant*, kw. *Oisterwijk*, arr. 's *Hertogenbosch*, kant. en gem. *Tilburg*.

DRIE-HUIZEN (DE), geh. in de *Meijerij van 's Hertogenbosch*, kw. *Oisterwijk*, prov. *Noord-Brabant*, *Derde* distr., arr. en 5 u. W. ten N. van *Eindhoven*, kant. en $2\frac{1}{2}$ u. W. ten Z. van *Oirschot*, gem. *Hilvarenbeek*.

DRIE-HUIZEN (DE), kleine b. in *Waterland*, prov. *Noord-Holland*, arr. en 4 u. Z. Z. W. van *Hoorn*, kant. en $\frac{1}{2}$ u. Z. ten W. van *Purmerende*, gem. *Ipendam-Purmerland-en-den-Ijp*, aan het Noordeinde van het d. *Purmerland*, uit drie boerenwoningen bestaande.

DRIE-HUIZEN (DE), d. in *Oost-Indië*, op het *Moluksche* eil. *Ambona*, op de kust van *Hitoe*, gespans. *Oeli-Helawan*.

Men steekt gemeenlijk van hier de baai over, en is dan zeer spoedig aan het fort Victoria.

DRIEHUIZEN-EN-ZUID-SCHERMER, kerk. gem., prov. Noord-Holland, klass. van *Alkmaar*, ring van *de Rijp*.

Deze gem. heeft twee kerken, als een te Driehuizen en eene te Zuid-Schermer. Men telt er 480 zielen.

De eerste, die in deze gem. het leeraarambt heeft waargenomen is geweest **CORNELIUS RECSIUS**, die in het jaar 1631 herwaarts kwam, en in het jaar 1675 overleed. Het beroep geschiedt door den kerkeraad.

DRIEL, gem. in den *Bommelerwaard*, *Benedendistrict* der prov. *Gelderland*, kw. en arr. *Tiel*, kant. *Bommel*, (8 k. d., 21 m. k., 10 s. d.); palende N. en O. aan de *Maas*, welke haar van Noord-Brabant scheidt, Z. aan *Hedel*, W. aan *Kerkwijk*.

Het bestaat uit de buurs. *Kerk-Driel* of het d. *Driel*, *Veld-Driel* en *Hoenza-Driel*, van waar men meent, dat de naam dezer gemeente eene verkorting zoude zijn van *DAIR-EL* of *DAIR-ELLE-EL*, bevat 460 h., bewoond door 552 huisgez., uitmakende eene bevolking van 2800 inw., die meest hun bestaan vinden in den landbouw. Het bouwland in deze gem. wordt gezegd, de beste soort van graauwe erwten voort te brengen, die onder den naam van *Drielsche erwten*, in menigte naar *Utrecht* en *Holland* verzonden worden. Eertijds hadden de ingezetenen een goed bestaan van het vlechten der scheenen, waarvan de vrouwenhoeden worden gemaakt, doch dit handwerk is daarna zeer verminderd.

De *Herv.*, welke hier ruim 600 in getal zijn, maken eene gem. uit, welke tot de klass. en ring van *Bommel* behoort. De eerste, die hier het leeraarambt heeft waargenomen, is geweest **PIETER ZEGERSZ**, die in het jaar 1616 herwaarts kwam, en in het jaar 1620 afgezet is. Het beroep geschiedt door den kerkeraad.

De *R. K.*, van welke men er ruim 2100 telt, onder welke 1500 communicanten, maken eene par. uit, welke tot het apost. vic. van 's *Hertogenbosch*, dek. van *Bommel*, behoort, en in het d. *Driel* eene kerk en te *Veld-Driel* eene kapel heeft, waar de dienst gedaan wordt door eenen *Pastoor* en eenen *Kapellaan*. In het jaar 1601 is de *Pastoor* van *DAIRL*, wiens naam onbekend is, in de gevangenis van *Bommel* overleden. Sedert dien tijd zijn de *R. K.* dier parochie door geen vastverblijvenden *Priester* bediend geweest, tot in het jaar 1649. Zij werden nogthans van tijd tot tijd, in het heimelijk bezocht en geholpen, bijzonder door *Priesters* van de orde der *Minderbroeders*, die eerst te 's *Hertogenbosch*, en naderhand te *Megen*, hun verblijf hadden. Na het genoemd jaar 1649, was *DAIRL* eene statie van zendingen dier orde. De laatste dier zendingen was **GISEBTUS VERMAVEN**, die in 1724 door eenen wereldlijken geestelijken **SIMON VAN DER PUTTE** werd opgevolgd.

Men telt in deze gem. twee scholen, als eene te *Kerk-Driel* en eene te *Veld-Driel*.

Het d. **DRIEL**, dat 3 u. Z. W. van *Tiel*, 1½ u. Z. O. van *Bommel*, op 51° 46' 2" N. B. 23° 0' 21" O. L., aan de *Maas* ligt, was reeds in de tiende eeuw onder den naam van *THIRLE*, en later onder dien van *DAIRLA* bekend. Voorheen was het omringd door vele adellijke sloten, welke door den tijd vervallen zijn.

De kerk, welke vóór de *Reformatie* aan den *H. MARTINUS* was toegewijd, en thans bij de *Herv.* in gebruik is, is een oud gebouw, met eenen toren, doch zonder orgel.

De eerste bidplaats der R. K., na de Reformatie was op het adellijk huis het Hof genaamd, waar zij in het geheim bijeen kwamen. Naderhand werd de stalling aldaar tot eene geheimde bidplaats ingerigt, onder oogluiking der regering, doch ook onder vaste voorwaarden, dat deze altijd de gedaante van eene schuur moest hebben en honden. Deze bidplaats werd gesloten omtrent het jaar 1752, omdat een persoon, tot het R. K. geloof overgegaan, daarin de godsdienst had bijgewoond. In 1767 kregen de R. K., bij den Ambtman het verlof, om de kerkschuur op te bouwen, welke sedert door eene nieuwe kerk vervangen is. Deze kerk, even als de vorige aan den H. Martinus toegewijd, prijkt met toren en orgel.

DRIEL, d. in de *Over-Betuwe*, prov. *Gelderland*, kw., distr., arr. en 2½ u. N. van *Nijmegen*, kant. en 1½ u. N. ten W. van *Elst*, gem. en ¾ u. O. van *Heeteren*, aan den Rijndijk 23° 28' 35" N. Br. 51° 57' 48" O. L. Men telt er h. en ongeveer 900 inw., die meest hun bestaan vinden in den landbouw.

De Herv., die hier omtrent 200 in getal zijn, behoorden vroeger tot de gem. *Elden-en-Driel*, maar maken sedert het jaar 1837, eene afzonderlijke gem. uit, welke tot de klass. van *Nijmegen*, ring van *Batenburg*, behoort en thans eenen eigen Predikant heeft, terwijl er door de milddadigheid van Mevr. de Wed. van *Ommers*, eene pastorie gebouwd, en een toereikend fonds voor de inkomsten van den Predikant aangewezen is. De eerste, die hier het leeraarsambt heeft waargenomen, is geweest *Hendrik Frederik Mallenkerodt*, die er in het jaar 1837 gekomen is, en er thans nog staat. In de kerk, had men vóór de Reformatie een altaar van het H. Kruis. De toren, welke in eenen zeer vervallen toestand was, is voor eenige jaren hersteld.

De R. K., van welke men er nagenoeg 700 aantreft, onder welke 400 communicanten, maken eene stat. uit, welke in 1797 is opperigt, tot het aartspr. van *Gelderland* behoort, en door eenen Pastoor bediend wordt. De kerk, die onder den titel van *Onze Lieve Vrouw geboorte* is gewijd, is in het jaar 1797 gebouwd en van orgel en toren voorzien.

Men heeft er eene dorpschool. Onder dit d. staat mede het huis de Nevel en de *Ommershof*. Ook heeft men er een veer over den Rijn. Vroeger stonden hier twee kloosters: *St. Annaboog* en *St. Anna's troon* geheeten. Zie die art.

DRIEL is de geboortepl. van den geletterden Leuvenschen Boekdrukker *Loefft van Driel*, die zich wegens zijne uitgave van *Casus Longi, Dr. Bern super decret. Lovanii 1484—1500*, en eene ceryolle plaats en melding in de geschiedenis van den voortgang der boekdrukkunst in Nederland, in de vijftiende eeuw, heeft waardig gemaakt.

Alhier werden bij den watervloed van Januarij 1820, digt bij elkander, vier gaten in den dijk geslagen, waarvan de opening, binnen eene beperking van nagenoeg 260 ell., 45 roed. bleek te bedragen, zoodat de Rijnstroom door deze gaten ter wijde van 89 roed., zich in de *Over-Betuwe* ontlastte, en men veilig besluiten kan, dat het water aldaar, bij de ijsverstopping, nog aanmerkelijk hooger, dan zelfs te *Nijmegen*, moet gestegen zijn.

DRIEL (HOENZA-) of *Huis-Driel*, buurs. in den *Bommelerwaard*, *Benedendistrikt* prov. *Gelderland*, kw., arr. en 3 u. Z. W. van *Tiel*, kant. en 1½ u. Z. O. van *Bommel*, gem. *Driel*.

DRIEL (KERK-), d. in den *Bommelerwaard*, prov. *Gelderland*. Zie **DRIEL**.

DRIEL (VELD-), buurs. in den *Bommelerwaard*, *Benedendistrikt*, prov. *Gelderland*, kw., arr. en 5 u. Z. W. van *Tiel*, kant. en 1½ u. Z. O. van *Bommel*, gem. *Driel*.

Er is in deze buurs. eene kapel, welke aan den H. ANTONIUS Abt is toegewijd, en tot de par. van *Driel* behoort, terwijl de Kapellaan van die par. er de dienst verrigt. — Ook heeft men er eene school.

DRIELA oude naam van het d. **DRIEL** in den *Bommelerwaard*, prov. *Gelderland*. Zie **DRIM**.

DRIE-LAREN (DE), naam, met welken men somtijds twee dorpen en één gehucht noemt, welke op de grenzen van de prov. *Groningen* en *Drenthe* gelegen zijn, namelijk Noord-Laren, Mid-Laren en Zuid-Laren, van welke het eerste in de prov. *Groningen* en de beide laatste in *Drenthe* gelegen zijn. Zie de artikels: **LAREN (MID-)**, **LAREN (NOORD-)** en **LAREN (ZUID-)**.

DRIELSCHE-WETERING, water in den *Bommelerwaard*, prov. *Gelderland*, dat bij het d. *Driel* uit de *Maas* komt, in eene Westelijke rigting die gem. doorloopt, voorts langs *Bruchem* en *Delwijnen* vliet en door eene sluis te *Aalst* in de *Maas* uitloopt. Op deze wetering lossen *Hurwenen*, *Rossem*, *Driel*, *Hedel*, *Ammerzoden* en *Well* hun water.

DRIELST, naam, onder welke de stad *Ylst*, prov. *Friesland*, in de wandeling meest bekend is. Zie **YLSR**.

DRIEMANSPOLDER, pold. in *Rijnland*, prov. *Zuid-Holland*, arr. 's *Gravenhage*, kant. *Foorburg*, gedeeltelijk gem. *Soetermeer*, en gedeeltelijk gem. *Stompwijk*, palende N. aan de nieuwe drooggemaakte polder van *Soetermeer*, Grootte drooggemaakte polder en *Starrewaartspolders* onder *Stompwijk*, O. aan den binnenwegsche polder onder *Zegwaard*, Z. aan de *Pijnackersche polders* en W. aan de *Nootdorp-sche toekomstige droogmakerijen* en den *Tedingerbroekpolder* onder *Stompwijk*. De *Driemanspolder* die, volgens octrooi, van 15 Julij 1668, is drooggemalen, beslaat eene oppervlakte van 516 bund. 5 v. r. 69 v. ell., en telt 14 h., waaronder 13 boerderijen.

Deze polder is niet alleen zeer aanzienlijk door zijne vruchtbare zaai- en weilanden, maar ook door de aangename buitenplaatsen en schoone boerewoningen aan den rijweg van *Gouda*, *Rotterdam*, *Gorinchem*, *Schoonhoven* en *Oudewater* naar 's *Gravenhage*, die ter lengte van een uur gaans hier door henen loopt. Hij wordt door 4 molens droog gehouden. Het bestuur bestaat uit eenen *Dijkgraaf* en *Heemraden*.

DRIE-MIJLEN, volgens sommige de oorspronkelijke naam van het d. **DRIMMELN**, in de heerl. *Drimmelen-en-Standhaze*, prov. *Noord-Brabant*. Zie **DRIMMELN**.

DRIENE of **DRINE**, ook wel **GROOTE-DRIENE** of **GROOTE-DRINE** genoemd, buurs., in *Twenthe*, prov. *Overijssel*, arr. en 3 u. Z. O. van *Almelo*, kant. en 1½ u. W. N. W. van *Enschede*, gem. en 1½ u. W. van *Lonneker*, met 113 h. en 700 inw.

Men heeft er eene school, die gemiddeld door een getal van 100 leerlingen bezocht wordt.

DRIENE (KLEINE-) of **LUTTKE-DRINE**, buurs. in *Twenthe*, prov. *Overijssel*, arr. en 5 u. O. Z. O. van *Almelo*, kant. en 2½ u. Z. ten W. van *Oldenzaal*, gem. en 1½ u. Z. van *Weerselo*, met 37 h. en 240 inw.

DRIEN-GIEN, oud d. in *Oost-Indië*, op het *Sundasche* eil. *Java*, resid. en reg. *Passaroewang*.

DRIE-PLASSEN, drie bij elkander gelegen duinvalleijen in *Rijnland*, prov. *Zuid-Holland*, arr. *Leyden*, kant. *Noordwijk*, gem. *Beide-Katwijken-en-het-Zand*, W. ten Z. van Katwijk aan den Rijn, Z. van Katwijk aan Zee.

Deze valleijen beslaan te zamen eene oppervlakte van 4 bund. 47 v. r. 24 v. ell., bebouwde gronden. Zij zijn daarom drooger dan de nabij gelegene, omdat zij, gedeeltelijk beteeld of beweid zijnde, met grippen zijn doorsneden, waarin het water ontvangen wordt, en omdat de oppervlakte des gronds veelal is gelijk gemaakt. Er zijn zeer goede weilanden, (vooral in de middelste) en vele kampen, bijzonder voor de aardappelenteelt geschikt, en daartoe gebruikt.

DRIEPUNTENKAAP of **DRIEPUNTIËRKAAP**, door de Spanjaarden **CASO DE TRES PUNTAS** genoemd, kaap in *Afrika*, in *Oppe Guinea*, 1 u. van het Nederlandsche fort *Accoda*; 4° 42' N. Br. 16° 40' O. L.

DRIESCHERE, oude naam van het d. **DRIESCHOR**, in het eil. *Schouwen*, prov. *Zeeland*. Zie **DRIESCHOR**.

DRIESCHOR of **DRIESCHORREN**, vermoedelijk de eigenlijke naam van het d. **DRIESCHOR**, in het eil. *Schouwen*, prov. *Zeeland*. Zie **DRIESCHOR**.

DRIE-SCHOUWEN (DE-), klein b. in *Staats Vlaanderen*, in *Axeler-Ambacht*, prov. *Zeeland*, distr. en 2 u. W. van *Hulst*, arr. en 7 u. Z. van *Goes*, kant., gem. en $\frac{1}{2}$ u. Z. van *Axel*, ter plaatse, waar de weg van *Axel* op *Zuiddorpe*, dien van *Sas* van *Gent* op *Hulst* snijdt; met 3 h., eene meestof en 14 inw. Voorheen stond er ook een oliemolen, welke echter voor eenige jaren is afgebroken.

Deze b. is de gewone pleisterplaats der rij- en voertuigen, rijdende tusschen de steden *Hulst* en *Neuzen*, en *Hulst* en *Sas* van *Gent*. Gedurende den Belgischen opstand, waren op dit punt eenige verdedigingswerken aangelegd, die door eenen militairen post waren bezet om den toegang tot het Land van *Axel* van die zijde te beschermen.

DRIE-SCHOUWEN (DE-), kasteeltje in de bar. van *Breda*, prov. *Noord-Brabant*, arr., kant. en $\frac{1}{2}$ u. W. van *Breda*, gem. en $\frac{1}{2}$ u. N. van 's *Princenhage*, $\frac{1}{2}$ u. Z. ten O. van de *Beek*, waartoe het behoort.

Oorspronkelijk heette het **VINKENBURG** en is vroeger een jagthuis der **Prinsen van Oranje** geweest, dat door **Prins Maurits** aan den kloeken turfschipper **ADRIAAN JANSZ. VAN BERGEN**, ter belooning van zijn koem bestaan tijdens de verassing van *Breda*, door middel van zijn schip, ten geschenke gegeven is. Een der nazaten van den turfschipper verkocht dit goed aan zekeren Heer **CUYPERS**, van wiens afstammelingen het weder bij koop is overgegaan aan den Heer **VAN BRAKELL**, Advocaat te *Breda*, door wiens eenige overgeblevene dochter het thans nog bezeten wordt.

Het beslaat, met de daartoe behorende gronden, eene oppervlakte van 21 bund. 3 v. r. 80 v. ell.

DRIESKIRE, naam onder welken het voorm. eil. *Dreischor*, prov. *Zeeland*, bij oude schrijvers wel eens voorkomt. Zie **DRIESCHOR**.

DRIESLUIZEN (DE-), een punt van het geh. den *Nieuwendijk* onder *Emmikhoven*, in het *Nieuwland van Altina*, prov. *Noord-Brabant*, *Tweede* distr., arr. en $\frac{5}{8}$ u. W. ten N. van 's *Hertogenbosch*, kant. en 3 u. W. ten N. van *Heusden*, $\frac{1}{2}$ u. W. van *Almkerk*, aan den Straatweg van *Breda* op *Gorinchem*; alwaar kort bij den anderen drie sluizen gelegen zijn, als eene in den *Alm*, eene in de *Gantel* of *Odstkil* en eene op den *Sleuwijschen* en *Werkendamschen Boezem*, welke drie watertjes zich buitendijks vereenigen, om de *Bleekkil* te vormen.

DRIESUM, d., prov. *Friesland*, kw. *Oostergoo*, griet. *Dantumadeel*. Zie **DRIEZUM**.

DRIESVELD, koffijplant. in *Nederlands-Guiana*, kol. *Suriname*, aan de *Tapoeripakreek*, ter regterzijde in het opvaren; palende bovenwaarts aan de verl. plant. *Louisiana* en *Rouxgift*, benedenwaarts aan de koffijplant. *Vriesenburg-Nova-en-Dwingelo*; 300 akk. groot, met 85 slaven. De *Negers* noemen haar *Ticnâ* of *Tassira*, zij is tevens met katoen beplant.

DRIEVELD, duinvallei in *Kennemerland*, prov. *Noord-Holland*, arr. en kant. *Haarlem*, gem. *Bloemendaal-Tetterode-Aalbertsberg-en-de-Vogelenzang*, $\frac{1}{2}$ u. Z. W. van *Bloemendaal*, 20 min. W. van *Overveen*.

DRIEVERS, oude naam van het d. *IJkoerst*, in *Salland*, prov. *Overijssel*. Zie *IJkoerst*.

DRIEVLIEUW, buit. in *Delfland*, prov. *Zuid-Holland*, arr. en $\frac{1}{2}$ u. Z. van *'s Gravenhage*, kant. en $\frac{1}{2}$ u. Z. W. van *Voorburg*, gem. en 3 min. Z. O. van *Rijswijk*.

DRIE-VRIENDENPOLDER, pold., in de heerl. *Prinseland*, prov. *Noord-Brabant*, *Vierde* distr., arr. *Breda*, kant. *Oudenbosch*, gem. *Dinteloord-en-Prinseland*; palende N. aan de *Kooi- en Karolinapolder*, O. en Z. aan den *Annapolder*, W. aan de buitengronden tegen het *Krammer*.

Deze pold., beslaat eene oppervlakte van 199 bund. 41 v. r. 61 v. ell., wordt door eene sluis op het *Volkerak* van het overtollige water ontlast. Men telt er 2 h. beide boerderijen. Het land ligt 3 à 4 palm. boven A. P. Het polderbestuur bestaat uit de drie eigenaren.

DRIEWAARDEN (DE), naam, dien men geeft aan den *Ruierwaard*, in het *Westerkwartier* der prov. *Groningen*, omdat deze gemeenlijk in de *Ooster-waard*, *Middel-waard* en *Wester-waard* verdeeld wordt. Zie *Ruierwaard*.

DRIEWEGE, heerl. in het eil. *Zuid-Beveland*, prov. *Zeeland*, arr. *Goes*, kant. *Heinkenszand*; palende N. aan de heerl. *Overzande*, O. aan de heerl. *Oudelande*, Z. aan *Ellewoutsdijk*, Z. W. aan *Coudorpe*, W. aan de bar. van *Borssele*.

Deze heerl. bestaat uit den *Driewegepolder*, den *Lange Marepolder*, benevens een gedeelte van den *Koppolder*, van den *Zakpolder* en van den *Kamerpolder*, alsmede uit een zeer klein gedeelte van den *Nieuw-Overzandepolder*. Zij bevat het d. *Driewegen*, benevens eenige verstrooid liggende h.

De *Herv.*, die hier wonen, behooren tot de gem. van *Overzanden-Driewegen*, welke ook in deze heerl. eene kerk heeft.

De *R. K.* van welke men er 40 aantreft, behooren tot de stat. van *Heinkenszand*.

Het d. **DRIEWEGE**, ligt $2\frac{1}{2}$ u. Z. W. van *Goes*, $1\frac{1}{2}$ u. Z. van *Heinkenszand* in eene aangename streek. — Het is een net plaatsje, met eene goede kerk en eene dorpschool.

In dit d. is geboren **MARINUS ADRIAANZ. BOONS**, een schoenmaker te *Middelburg*, die eene zekere vermaardheid heeft verworven, doordien hij, den 1 Januarij 1714, als verdacht en beschuldigd van onrechtzinnigheid, door den *Kerkeraad* van *Middelburg* werd afgescheiden, waartegen hij tenzelfden jare heeft in het licht gezonden zijne *Apologie of Verantwoording: zijnde een waarachtig verhaal van de Proce-dures der consistorie van Middelburg, met alle de stukken zoo Beschuldigingen als Antwoorden daartoe behoorende*.

Het wapen van **DALSWAAR**, bestaat in een veld van zilver, beladen met drie balken van azuur (blauw).

DRIEWEGE-EN-COUDORPE, gem. in het eil. *Zuid-Beveland*, prov. *Zee-land*, arr. *Goes*, kant. *Heinkenszand* (3 k. d., 8 m. k., 5 s. d.); palende N. aan de gem. *Overzande*, O. aan de gem. *Oudelande*, Z. O. aan *Ellewoutsdijk-en-Everinge*, Z. aan de *Hont*, W. aan *Borssele*.

Deze gem. bevat de heerl. *Drie wege en Coudorpe*, en telt 78 h., bewoond door 104 huisgez., uitmakende eene bevolking van 450 iaw., die meest hun bestaan vinden in den landbouw.

De Herv., die hier 400 in getal zijn, behooren tot de gem. van *Overzande-en-Drie wege*. — De R. K., van welke men er ruim 50 aantreft, worden tot de stat. van *Heinkenszand* gerekend. — Men heeft in deze gem. ééne school.

Het wapen van deze gem. bestaat uit een gevierendeeld schild, van welke het eerste en vierde kwartier bestaan uit het wapen van de heerl. *Drie wege*, zijnde een veld van zilver, beladen met drie balken van azuur, het tweede en derde uit het wapen van de heerl. *Coudorpe*, zijnde een schild van zilver, beladen met drie bloemen, staande twee en een.

DRIEWEGE-POLDER, pold. in het eil. *Zuid-Beveland*, prov. *Zee-land*, arr. *Goes*, kant. *Heinkenszand*, gem. *Drie wege-en-Coudorpe*; palende N. aan den *Marepolder*, N. O. aan den *Kamerpolder*, Z. O. aan den *Noordpolder*, Z. aan den *polder van Ellewoutsdijk*, W. aan den *Hollepolder*. Deze pold. bevat het d. *Drie wege*.

DRIEZUM, **DRIESUM** of **DAESUM**, d. prov. *Friesland*, kw. *Oostergoo*, griet. *Dantumadeel*, arr. en $4\frac{1}{2}$ u. N. O. van *Leeuwarden*, kant. en 1 u. Z. ten O. van *Dockum*, aan den hoofdweg dezzer griet.

Het is eene zeer gemakelijke plaats, welke met de daartoe behoorende buurten, *Oostwoude* en *Driezumterp*, 450 inw. telt, die meest hun bestaan vinden in landbouw en veeteelt; zijnde de landerijen rondom de huizen fraaije bouwlanden, doch de verder afgelegene hooi- en weilanden.

De Herv., die hier wonen, behooren tot de gem. van *Dantumawoude-Driezum-en-Wouterswoude*. De kerk is voor eenige jaren geheel vernieuwd.

De R. K., welke er wonen, behooren tot de statie van *Dockum*. Men heeft er eene dorpschool.

Onder dit d. lagen weleer de staten, *Feitama*, *Albada*, *Aysma* en *Buma*, anders gezegd *Boninga*; thans heeft men er nog *Rinsma-state* en *Canter-state*.

Dit d. is de geboorteplaats van *WILLEM BURA* of *BONNINGA*, een der teekenaars van het verbond der Edelen en van zekere *GERTRUIDA*, die door *FREDERICUS*, den eersten Abt van *Mariëngaarde*, werd aangesteld, om het opzicht te hebben, over de andere kloosters, die hij daaromtrent had ingewijd.

DRIEZUMERMEER, water, prov. *Friesland*, kw. *Oostergoo*, griet. *Dantumadeel*, $\frac{1}{2}$ u. N. van *Driezum*.

DRIEZUMERTERP, b., prov. *Friesland*, kw. *Oostergoo*, griet. *Dantumadeel*, arr. en 5 u. N. O. van *Leeuwarden*, kant. en $\frac{1}{2}$ u. Z. O. van *Dockum*, $\frac{1}{4}$ u. N. O. van *Driezum*, waartoe het behoort. In deze b. ligt ook de adell. state *Canter-state*.

DRIEZUMERZIJL, sluis, prov. *Friesland*, kw. *Westergoo*, griet. *Dantumadeel*, $\frac{1}{2}$ u. N. ten O. van *Driezum*.

Zij dient om het water van deze en andere griet. op het *Dockumerdiep* te ontlasten.

DRIJBER, **DRIJBERDE** of **DRIJBERDE**, geh. in *Beilerdingspil*, prov. *Drenthe*, arr. en 4 u. Z. van *Assen*, judic. en adm. kant. en 2 u. N. O. van *Hoogeveen*, gem. en 1 u. Z. van *Beilen*; met 70 inw.

DRIJNE of **GROOTE-DRIJNE**, buurs. in *Twenthe*, prov. *Overijssel*. Zie **DRIENE**.

DRIJNE (LUTTEKE-), buurs. in *Twenthe*, prov. *Overijssel*. Zie **DRIENE (KLEINE-)**.

DRIJSCHOR, d. in het eil. *Schouwen*, prov. *Zeeland*. Zie **DREISCHOR**.

DRILST; naam, dien de landlieden veelal geven aan de st. *IJlst*, prov. *Friesland*. Zie **IJLST**.

DRIMMELEN, meestal onder den naam van **DRIMMELEN-EN-STANDHAZE** voorkomende, heerl., prov. *Noord-Brabant*, arr. *Breda*, kant. *Oosterhout*, gem. *Made-en-Drimmelen*; palende N. aan den *Biesbosch*, O. aan de heerlijkheid *Geertruidenberg*, W. aan de *Hooge-en-Lage-Zwaluwe*.

Deze heerl. bevat het d. *Drimmelen*, het geh. *Oud-Drimmelen* en eenige verstrooid liggende h. Zij beslaat eene oppervlakte van 6282 bund., waaronder 2686 water. Men telt er 70 h. en 400 inw., die meest van de vischvangst op den *Biesbosch* en vooral van de zalm-, steur- en elfvangst leven.

De Herv., die hier 320 in getal zijn, maken eene gem. uit, welke tot de klass. van *Breda*, ring van *Geertruidenberg*, behoort, en door denzelfden Predikant met *Made* bediend wordt. De eerste, die hier het leeraarsambt heeft waargenomen, is geweest **GILLIS VAN COUWENBERG**, welke tusschen 1580 en 1590 hier Predikant was en toen naar *Meerkerk* vertrok. Destijds had de gem. van **DRIMMELEN** eenen afzonderlijken Predikant. Van 1610 tot 1675 had echter *Made* met **DRIMMELEN** één Predikant; van 1675 tot 1685 hadden die d. ieder afzonderlijke Predikanten; doch van dien tijd af werden zij weder door denzelfden Predikant bediend. Het beroep is eene koninklijke collatie.

De R. K., van welke men er 80 aantreft, behooren tot de par. van *Made*. — Men heeft in deze heerl. ééne school.

Deze heerl. heeft een gedeelte uitgemaakt van de nalatenschap van **WILLEM III**, Koning van *Engeland*, en bij de verdeeling dier nalatenschap gekomen zijnde aan zijnen neef, **JAN WILLEM FRISO**, behoort zij thans tot het domein.

Ten jare 1811 is deze heerl., die vroeger altijd een eigen regtsgebied en burgerlijk bestuur had gehad, gevoegd bij het ambacht *Made*, waaruit alzoo de burgerlijke gem. *Madeen-Drimmelen* ontstaan is.

Het d. **DRIMMELEN** ligt $2\frac{1}{2}$ u. N. ten O. van *Breda*, $1\frac{1}{2}$ u. N. ten W. van *Oosterhout*, $\frac{1}{2}$ u. N. van *Made*, aan den *Biesbosch*, in het midden van eenen driehoek, welks hoekpunten gevormd worden door de steden *Dordrecht*, *Gorinchem* en *Breda*, zoo dat men, vóór dat de *St. Elizabethsvloed* het noorderdeel dezer heerl. had in water verkeerd, uit dit dorp ieder der drie genoemde steden in drie mijlen gaans kon bezoeken, waarom men beweert dat de naam van dit d. eigenlijk **DREMIJLEN** zoude zijn. Vóór 1752 lag het d. $\frac{1}{2}$ u. zuidelijker, te weten waar thans het geh. *Oud-Drimmelen* wordt gevonden.

Men wil dat dit d. reeds onder den naam van **TRUMELLA** vermeld wordt in eenen brief van Keizer **OTTO II**, die in het jaar 983 overleden is, hetgeen ook zeer waarschijnlijk is, daar in dien zelfden brief onderscheidene dorpen onder dezen omtrek vermeld worden.

DRIMMELEN is een der dorpen, die bij den watervloed van 18 November 1421 ondergelopen is, en moet voor dien tijd een vrij groot

dorp geweest zijn. Hoewel het niet lang daarna drooggeworden is, is het bebouwde gedeelte thans slechts van kleinen omvang.

Men telt er in de kom van het d. 44 h. en ruim 270 inw.

Het nette en wel onderhouden kerkje der Herv. is van toren en orgel voorzien.

De dorpschool wordt gemiddeld door een getal van 48 leerlingen bezocht.

Het wapen van DRIMMELEN bestaat in een veld van sabel (zwart), beladen met drie St. Andrieskruisen van zilver.

DRIMMELEN (OUD-), geh. in de heerl. *Drimmelen*, prov. *Noord-Brabant*, arr. en 2 u. N. ten O. van *Breda*, kant. en 1 u. N. ten W. van *Oosterhout*, gem. *Made-en-Drimmelen*, $\frac{1}{2}$ u. Z. van *Drimmelen*. Vroeger lag hier het d. *Drimmelen*, dat in het jaar 1732 bijna geheel afbrandde, als wanneer het meer noordelijk en nader aan den buitendijk herbouwd is.

DRIMMELEN-EN-STANDHAZE, heerl., prov. *Noord-Brabant*. Zie DRIMMELEN.

DRINKLANGE, Fransche naam van het geh. *DRINKER*, in het balj. van *Bastogne*, grooth. *Luxemburg*. Zie het volgende art.

DRINKLER of TAINKER, in het Fr. *DRINKLANGER*, geh. in het balj. van *Bastogne*, grooth. *Luxemburg*, kw., arr. en $5\frac{1}{2}$ u. W. ten N. van *Diekirch*, kant. en $1\frac{1}{2}$ u. N. van *Clerff*, gem. en 1 u. O. ten Z. van *Nieder-Beling*, $\frac{1}{2}$ u. Z. van *Wilverdinge*, waartoe het behoort.

DRINKUITSMĀ, voorn. state, prov. *Friesland*, kw. *Oostergoo*, griet. *Leeuwarderadeel*, ten N. van *Goutum*, waartoe zij behoorde.

Het is in de vorige eeuw afgebroken en bestaat thans uit eene groote boerderij.

DRION of DRIOEN, eil. in *Oost-Indië*, tot den *Sundaschen Archipel* behoorende, in den Z. O. ingang van de Straat van *Malakka*, O. van *Sumatra*, $0^{\circ} 41' N. B.$, $121^{\circ} 54' O. L.$

Het is niet zeer groot en hoezer bewoond, niet veel meer dan als een merkteeken voor de zeelieden bekend.

DROESBORGH, oude naam der stad *DOESBORGH*, in het graafschap *Zutphen*, prov. *Gelderland*. Zie *DOESBORGH*.

DROEVENDAL, voorn. landh., prov. *Friesland*, kw. *Oostergoo*, griet. *West-Dongeradeel*, arr. en 6 u. N. O. van *Loeuwarden*, kant. en $1\frac{1}{2}$ u. O. ten N. van *Holwerd*, $\frac{1}{2}$ u. W. van *Wierum*, waartoe het behoorde.

DROGEHAM of DROOGEHAM, d., prov. *Friesland*, kw. *Oostergoo*, griet. *Achtkarspelen*, arr. en 4 u. O. van *Loeuwarden*, kant. en 2 u. O. van *Bergum*, door vruchtbare bouwlanden omringd.

Het telt met de b. *Hamshorn*, *Westerend* en *Roode Helling*, in de landtaal *Ro hel* genaamd, 90 h. en 480 inw., die zich meest op den landbouw en de veeteelt toelagen; ook heeft men er eenen roggemolen en eene smederij.

De inw., die hier alle Herv., zijn, maken met die van *Harkema-Opeinde* de gem. van *Drogeham* uit, welke tot de klass. van *Doekum*, ring van *Kollum* behoort, ruim 1000 zielen telt en hier eene kerk heeft.

De eerste, die in deze gem. het leeraarambt heeft waargenomen, is geweest *GERRY JANS*, die in het jaar 1606 herwaarts kwam en in het jaar 1620 overleed.

Men heeft hier eene school, waar tevens de kinderen van *Harkema-Opeinde* en onderhoorige buurten onderwijs genieten, en welke door een gemiddeld getal van 90 leerlingen bezocht wordt.

Voorheen heeft hier een klooster van Premonstreiter-Nonnen gestaan, het Buweklooster geheeten. Zie dat woord. — Men heeft hier twee beesten- en paardenmarkten, waarvan de eerste invalt op den eersten Dingsdag in Mei en de tweede den vierden Woensdag in September.

DROGENDIJK (HUIS-VAN-), oud adell. huis in *Delfland*, te 's *Gravenhage*, aan de noordzijde van de *Nobelstraat*.

Het ontleende zijnen naam naar Mr. **DAMMAS VAN DROGENDIJK**, die door Koning **FILIPS II**, bij brieven van 19 October 1534, tot Extra-ordinaris en in 1559 tot Ordinaris Raad in den Hove van Holland aangesteld, den 22 September 1560 overleden is. Het werd later ook wel het HUIS VAN GOUDRIAAN genoemd, om dat het in 1627 in eigendom bezeten werd door den Heer VAN SCHAGEN, Vrijheer van *Goudriaan*. In het jaar 1668 is dit huis in tweeën gesplitst, zoo dat het thans twee afzonderlijke woningen uitmaakt.

DROGT, geh. in *Dieverderdingspil*, prov. *Drenthe*, arr. en 8 u. Z. van *Assen*, judic. en adm. kant. en 2 u. Z. W. van *Hoogeveen*, gem. *Zuidwolde*, $\frac{1}{2}$ u. Z. W. van *Kerkenbosch*; met 25 h. en 118 inw.

DROGTZEE, voorm. meertje in *Dieverderdingspil*, prov. *Drenthe*, gem. *Zuidwolde*, $\frac{1}{2}$ u. Z. W. van *Kerkenbosch*, dat ten gevolge van het maken van waterleidingen bijna droog geraakt en alleen des winters nog zichtbaar is.

DROMKREEK of **DROONKREEK**, watertje in den *Hoekschenwaard*, balj. *Beijerland*, prov. *Zuid-Holland*, dat uit de wetering ten N. van den Groot-Zuid-Beijerlandschen-dijk komt, Verloren-Piershil van het overige gedeelte des Zuid-Beijerlandschen polders scheidt, voorts onder den Zuidwegschendijk door loopt, waarna het, in eene noordelijke richting, tusschen den Nieuw-Beijerlandschen en den Nieuw-Piershilschen-polder heen vlietende, zich met de Spuyk reek vereenigt, ter plaatse waar deze in den Nieuw-Beijerlandschenpolder komt.

DRONGELEN, heerl. in het *Land-van-Heusden*, prov. *Noord-Brabant*, *Tweede* distr., arr. 's *Hertogenbosch*, kant. *Heusden*, gem. *Drongelen-Hagoort-Gansoijen-en-Doeveren*; palende N. aan de heerl. *Eethen*, O. aan *Gansoijen*, Z. aan de *Langstraat* en W. aan de heerl. *Hagoort-en-Meeuwen*.

Deze heerl. bevat het d. *Drongelen* en eenige verstrooid liggende h. Zij beslaat eene oppervlakte van 536 bund. 70 v. r. 18 v. ell. Men telt er 60 h. en 580 inw., die meest hun bestaan vinden in landbouw en veeteelt.

De Herv., die ruim 510 in getal zijn, behooren tot de gem. van *Eethen-en-Drongelen*, en hebben in deze heerl. eene kerk.

De R. K. van welke men er 40 telt, worden tot de par. van *Waalwijk* gerekend. — Men heeft in deze heerl. eene school die gemiddeld door 50 leerlingen bezocht wordt.

DRONGELEN is eene oude heerl., oorspronkelijk uit den HUIZE VAN HEUSDEN. Heer **JAN VAN DRONGELEN**, de eerste bezitter daarvan, was de zoon van **JAN VII** en broeder van **JAN VIII**, Heeren van *Heusden*, wiens nazaten vele jaren achtereen bezitters van **DRONGELEN** geweest zijn. Later werd het bezeten door de Heeren van *Eethen en Meeuwen*, maar in het jaar 1567 daarvan afgescheiden, doordien de toenmalige bezitter **JONAN MILLING**, de heerl. **DRONGELEN**, bij uitersten wil, aan zijne weduwe **MARIA VAN HARGEN**, maakte. Tegenwoordig behoort het aan den Heer **A. L. DROSSAERTS**, Med. Doctor te *Waalwijk*.

Bij den watervloed van den 18 November 1421, vloedde ook deze heerl. geheel onder, waardoor vele menschen het leven verloren, en andere groote schade aan huis en goed leden.

Den 14 en 15 November 1776 had DRONGELEN wederom veel van eenen hoogen vloed door te staan, daar de meeste buitendijks staande huizen beschadigd werden, en men overal dood vee en lijken zag aanspoelen; terwijl ook bij den watervloed van Januarij 1809 deze heerl. niet vrij liep, als zijnde hier toen onderscheiden woningen en schuren verwoest.

Een andere ramp trof deze heerl. op den 21 Junij 1767, toen een geweldige hagel al het te veld staande koren en gewas, bijna geheel vernielde, en des landmans hoop op eenen rijken oogst, die dit jaar aller overvloedigst scheen te zullen zijn, ganschelijk verwoestte, terwijl bovendien nagenoeg in alle woningen de glazen verbrijzeld werden.

Het d. DRONGELEN is vijf uitgestrekt langs den dijk en ligt $3\frac{1}{2}$ u. W. ten N. van 's Hertogenbosch, $1\frac{1}{2}$ u. W. ten Z. van Heusden, $5\frac{1}{2}$ u. N. van Waalwijk, in eene aangename landouwe, door geboomte, bouw- en teellanden omringd, langs het oude Maasje, waarover hier een ponteveer op Waalwijk is. Men telt er in de kom van het d. 24 h. en 150 inw.

De Herv. kerk is in 1700 gebouwd door zekeren JAN BOLL, zoo als blijkt uit eenen hardsteen, welke aan de zuidzijde boven de kerkdeur in den gevel gemetseld is, welke steen met zijnen naam en het wapen der familie BOLL prijkt, bestaande in een schild van azuur (blauw), beladen met twee schuins tegen elkander staande bijenkorven, en in twee andere gedeelten, bestaande uit een zilver veld, ieder beladen met eenen tak, en daarboven een helm; met eenen bol of ronden hoed, en het jaartal 1700. Naar men wil zoude voornoemde JAN BOLL, gedurende den oorlog tegen de Franschen, in het jaar 1679, aangenomen hebben een zeker getal paarden, tegen eenen bepaalden prijs, te leveren, doch, hetzij de oorlog langer duurde dan men had verwacht of dat men meer paarden verloor, dan men gerekend had, de aannemer moest boven het getal leveren, doch had daarvoor lang naderhand nog geen geld ontvangen. — Daar hij nu te DRONGELEN woonde, en dit dorp geene kerk had, waarom dan ook die van dit dorp hunne dooden, tot in het jaar 1700, te Eethen moesten begraven, zoude hij het voorstel gedaan hebben, om de gelden, welke men hem voor de leverantie zoude uitbetalen, tot het bouwen eener kerk te bestemmen. Dat aanbod destijds aangenomen zijnde, zoo is voor de 8000 of 10,000 gulden, welke hij kort daarna ontving, de tegenwoordige kerk te DRONGELEN gebouwd. Ook zoude men, bij het voeren van den oorlog, de klok voor tien permissie schellingen, omtrent Fontenoi, gekocht hebben, welke koop door voerlieden uit DRONGELEN, die bij de troepen gereden hadden, zoude geschied zijn, die dan ook de klok mede bragten en te DRONGELEN in het spits torentje ophingen. Men wil dat er vroeger te DRONGELEN eene kerk zoude bestaan hebben, een weinig ten O. van het dorp; doch deze zoude in het begin der zestiende eeuw, en wel in het jaar 1509, door eene doorbraak zijn weggeraakt. Er bestaat daar ter plaatse ook binnen den zeedijk eene wiel, hetwelk, kadastraal gemeten, één bund. groot is, terwijl het land buiten tegen over het wiel nog den naam van het Kerkhof draagt.

De kermis te DRONGELEN, valt in Maandag voor Allerheiligen.

Het wapen der heerl. bestaat in een schild van azuur (blauw), beladen met een rad van zilver.

DRONGELEN (BINNEN-BOVEN-POLDER-VAN-), pold. in het *Land van-Heusden*, prov. *Noord-Brabant*, *Tweede distr.*, arr. 's *Hertogenbosch*, kant. *Heusden*, gem. *Drongelen-Hagoort-Gansooijen-en-Doc-*

veren; palende N. aan den Polder van Eethen, O. en Z. aan den Polder van Doeveren, W. aan den Millenaarspolder.

Deze pold., waarin voor een groot gedeelte het d. Drongelen gelegen is, beslaat volgens het kadaster eene oppervlakte van 157 bund. 95 v. r. 90 v. ell., waaronder 155 bund. 14 v. r. 27 v. ell. schotbaar land, telt 29 h., en wordt door eene sluis, op het Oud-Maasje, van het overtollige water ontlast. Het land ligt 7 à 8 palm. boven A. P. Het polderbestuur bestaat uit eenen Schout en vier Leden.

DRONGELEN (POLDER-VAN-) of DRONGELSCH-POLDER, onder deze benaming verstaat men gemeentelijk de geheele heerl. DRONGELLEN, welke eigenlijk uit zeven polders bestaat, van welke vier binnen den Zeedijk gelegen zijn; zijnde: de Binnen-Bovenpolder, de Millenaarspolder, het Poldertje de Veertigmorgen en de Rooispolder, terwijl de andere drie, zijnde: het Poldertje Beneden de Uitwatering van den Drongelschen polder, het Poldertje Beneden het Drongelsche Veer en het Poldertje Boven het Drongelsche Veer, buiten den Zeedijk liggen.

DRONGELEN (SLOT-VAN), oud slot in het *Land-van-Heusden*, prov. *Noord-Brabant*, dat op het laatst der dertiende eeuw, door JAN II, Hertog van Brabant gesticht werd.

Men wil dat dit het kasteel is, hetwelk nu nog te Gansoijen gevonden wordt.

DRONGELEN-HAGOORT-GANSOIJEN-EN-DOEVEREN, gem. in het *Land-van-Heusden*, prov. *Noord-Brabant*, *Tweede* distr., arr. 's *Hertogenbosch*, kant. *Heusden* (10 k. d., 10 m. k., 8 s. d.); palende N. aan de gem. Heesbeen-Eethen-en-Genderen, O. aan Oudheusden-en-Elshout, Z. aan Baardwijk, Waalwijk en Besoijen, W. aan Meeuwen-Hill-en-Babyloniënbroek.

Zij bevat de heerl. Drongelen, Doeveren, Gansoijen en Hagooort, beslaat eene oppervlakte van 681 bund., waaronder 652 bund. 33 v. r. 44 v. ell. schotbaar land, telt 82 h., bewoond door 96 huisgez., uitmakende eene bevolking van 460 inw., die meest hun bestaan vinden in den landbouw en veeteelt.

De Herv., die hier 380 in getal zijn, behooren gedeeltelijk tot de gem. *Doeveren-en-Genderen*; gedeeltelijk tot de gem. *Eethen-en-Drongelen*.

De R. K., van welke men er 80 aantreft, worden gedeeltelijk tot de par. van *Waalwijk*, en gedeeltelijk tot de par. van *Heusden* gerekend.

Men heeft in deze gem. twee scholen, die gezamenlijk door 50 leerlingen bezocht worden.

Het wapen dezer gem. is dat van de heerl. Drongelen. Zie dat artikel.

DRONGELSCH-POLDER, benaming welke wel eens gegeven wordt aan de heerl. DRONGELLEN, in het *Land-van-Heusden*, prov. *Noord-Brabant*. Zie DRONGELEN (POLDER-VAN-).

DRONGELSCH-POLDER (POLDERTJE-BENEDEN-DE-UITWATERING-VAN-DEN-), pold. in het *Land-van-Heusden*, prov. *Noord-Brabant*, *Tweede* distr., arr. 's *Hertogenbosch*, kant. *Heusden*, gem. *Drongelen-Hagoort-Gansoijen-en-Doeveren*; palende N. aan den Zeedijk, O. aan de uitwatering van Drongelen, Z. aan het Maasje, W. aan het poldertje boven de uitwatering.

Deze polder, die voor het jaar 1798 bedijkt was, beslaat een oppervlakte van 6 bund. 89 v. r. 20 v. ell, wordt door twee duikers op de

Oude-Maas, van het overtollige-water ontlast. Het land ligt 9 palm boven A. P. Het bestuur wordt door den Eigenaar uitgeoefend.

DRONGELSCH-VEER (POLDERTJE-BENEDEN-HET-), onbehuide pold. in het *Land-van-Heusden*, prov. *Noord-Brabant*, *Tweede distr.*, arr. 's *Hertogenbosch*, kant. *Heusden*, gem. *Drongelen-Hagoort-Gansvoijen-en-Doeveren*; palende N. aan den Zeedijk, O. aan den Veerweg, Z. aan het Maasje, W. aan de uitwatering.

Deze pold., die voor het jaar 1798 bedijkt was, beslaat eene oppervlakte van 9 bund. 43 v. r. 40 v. ell., wordt door twee duikers op het Oude Maasje van het overtollige water ontlast. Het land ligt omtrent 1 el boven A. P. Het bestuur oefent den eigenaar uit.

DRONGELSCH-VEER (POLDERTJE-BOVEN-HET-), onbehuide pold. in het *Land-van-Heusden*, prov. *Noord-Brabant*, *Tweede distr.*, arr. 's *Hertogenbosch*, kant. *Heusden*, gem. *Drongelen-Hagoort-Gansvoijen-en-Doeveren*, palende N. aan den Zeedijk, O. aan den Buitenpolder, Z. aan het Oude Maasje, W. aan het Poldertje-Beneden-het-Drongelsche-Veer.

Deze polder, welke voor het jaar 1798 hedijkt was, beslaat eene oppervlakte van 10 bund. 99 v. r. en wordt door twee duikers op het Maasje van het overtollige water ontlast. Het land ligt omtrent 1 el boven A. P. Het bestuur wordt door den eigenaar uitgeoefend.

DRONGELSCH-ZEEDIJK-'S LANDS-VAN-HEUSDEN, dijk ten Z. van het *Land-van-Heusden*, prov. *Noord-Brabant*, die zich van de Clarisse-werf onder Drongelen uitstrekt langs het oude Maasje, tot even door de schans op Doeveren, en dient om het hooge winterwater, hetwelk hetzij door den Baardwixschen overlaat, hetzij juit zee wordt opgevoerd, uit de lage polders van de Langstraatsche buitenvelden te keeren.

Deze zeedijk staat onder het opzigt van eenen Dijkgraaf, eenen Penningmeester, zeven Heemraden, van welke drie voor de stad Heusden, en vier voor het land, benevens eenen Dijkbode. Het collegie van den DRONGELSCHEN ZEEDIJK en dat van den *Meeuwenschen-Zeedijk*, komen op Clarisse-werf bij elkander, en dan schouwt Dongen naar boven en Meeuwen naar beneden.

Op den 14 en 15 November 1775, stroomde het water zoo geweldig over dezen dijk; dat men algemeen den geheelen ondergang van het Land van Heusden te gemoet zag, terwijl op sommige plaatsen het water drie voet hoog op den dijk stond.

DRONRIJP, d., prov. *Friesland*, kw. *Westergoo*, griet. *Menaldumadeel*, arr. en 2 u. W. van *Leeuwarden*, kant. en 1½ u. Z. van *Berlikum*. Het is in twee buurten verdeeld: de Kerkeburen en Bruggebuurt geheeten, van welke de eerste ten noorden, ter zijde van den rijdweg en de tweede zuidelijker aan de trekvaart van Leeuwarden naar Franeker ligt, hetgeen dit groote d. veel levendigheid bijzet, en het tot eene fraaije en vermakelijke plaats maakt.

De Kerkeburen ligt rondom, doch vooral ten Z. van de kerk. Men gaat van daar ongeveer 10 min. ver, langs een gevloerd pad, zuidwaarts naar de Bruggebuurt aan de trekvaart, alwaar eene dubbele rij huizen, zuid- en noordwaarts loopende, wordt gevonden, terwijl de buurt langs den trekweg en vooral aan den overkant der vaart, alwaar men eenige meer aanzienlijke huizen aantreft, oost- en westwaarts loopt. De brug, over welke men van de kerkeburen komende, de trekvaart overgaat, heet de Hoornbrug.

Men telt er 1100 inw., die meest hun bestaan vinden in landbouw en veeteelt; terwijl men er in het N. O. en Z. goed bouwland, en ia

het W. vool laag weideiland heeft. Ook vindt men in dit d. een tighelwerk en eenen korenmolen.

De Herv., die hier 1000 in getal zijn, maken eene gem. uit, welke tot de klass. van *Harlingen*, ring van *Franeker*, behoort. De eerste, die te *Doornik* het leeraarambt heeft waargenomen, is geweest *Oskar Ims*, die er in het jaar 1883 was, en naar *Dokkum* schijnt vertrokken te zijn, waar hij in 1889 overleed.

De kerk, welke in het jaar 1544 gebouwd is, was vóór de Reformatie aan den H. *Salvius* toegewijd, had destijds aan inkomen 200 goudg. (360 guld.) en het vikariatschap 100 goudg. (150 guld.). Nog waren er twee prebenden ieder van 100 goudg., en eene derde, die voor den *Koster* was, van 80 goudg. (120 guld.). Het is een groot en schoon gebouw, met een der fraaiste torens van *Friesland*, met eene nette pastorie en een schoolgebouw; daarnevens.

De R. K., van welke men er ruim 100 telt, maken met die van de overige d. dezer griet. eene stat. uit, welke tot het aartspr. van *Friesland* behoort, en door eenen *Pastoor* bediend wordt, en 500 zielen telt, onder welke 300 communicanten. De kerk, onder den titel van *Onze Liene Vrouwe Geborte* gewijd, staat in de straat aan de *Bruggehuurt*. *Zij is in het jaar 1839 gebouwd en van eenen toren voorzien, heeft eene nette bouwvord en vooral een keurig altaarstuk door den *Heer Orro de Boas* geschilderd.

Men heeft in dit d. ook eene dorpschool, alsmede een klein *Gasthuis* voor bejaarde vrouwen, het *Vredehofje* genaamd, in de vorige eeuw gesticht door *Mejufvrouw Anna Husa*.

Voorheen waren hier vele adell. staten, thans meest in boerenplaatsen veranderd, als: *Foppinga*, *Hommema*, *Glins* of het *Blaauwhuis*, *Fetza*, *Groot-Dotinga* of 't *Roodhuis*, *Hobbema*, *Ozinga* enz. Tegenwoordig wordt het d. versierd door de fraaije nieuwe buit. *Schatzenburg* en *Oorbijt*.

Er worden hier twee jaarmarkten gehouden, de eerste den eersten *Maandag* in *Mei*; de tweede den vierden *Zaterdag* in *Junij*.

Doornik is de geboorteplaats van *Eise Eisinga*, den uitvinder van het beroemde *planetarium* te *Franeker*. Hij zag het licht den 21 *Februarij* 1744 en † den 27 *Augustus* 1828. Even als de *Staatsman* *Jhr. J. Arminga van Humalda*, ligt hij hier op het kerkhof met zijnen geleerden vader, *Jelte Eisinga*, begraven.

Behalve al deze bijzonderheden is *Doornik* nog merkwaardig wegens de schoone ligging. Niet slechts, dat de *Harlinger* vaart en de rijweg, uit *Hennaarderadeel* naar *Menaldum* of *Bestgum* in het midden des dorps elkander snijden, of dat de nieuwe straatweg van *Leeuwarden* naar *Harlingen*, ten Noorden het dorp loopt, terwijl allen gezamenlijk tot een ruim vertier bijdragen; maar wij bedoelen de ligging van dit dorp op 6 of 7 terpen, die in eene rigting van het Zuiden naar het Noorden, aan de oppervlakte eenen golvenden vorm geven. In den zomer, wanneer deze heuvelen met een schat van granen prijken, leveren sommige punten inderdaad schilderachtige gezigten op, waartusschen zich een aantal fraaije boerenplaatsen en vooral het aanzienlijke dorp, met zijne nette huizen en hooggelegen kerken, zich fraai verheffen. Vandaar dat wij *Doornik* eene der schoonste en welvarendste dorpen van *Westergoo* noemen.

Toen de *Friesche Edelen* in het jaar 1500 den *Hertog van Saksen* binnen *Franeker* belegerd hielden, was een der vier *Hoofdkwartieren* van het *Friesche leger* in dit dorp gevestigd.

DRONTEN of **DRONTEN**, streek in *Zalland*, prov. *Overijssel*, arr. *Zwolle*, kant. en gem. *Kampen*; palende N. aan den *IJsseldijk*, O. aan den *Polder van Broeken-en-Maten*, Z. aan den *Zuiderwaard*, W. aan de *Zuiderzee*.

Bij den storm van 14 en 15 November 1824 liep de *Polder van Dronten* geheel onder, waardoor het water over den geheelen *Zwartendijk* stroomde, in welken eene groote en diepe wade viel, hetwelk ten gevolge had, dat het water tot aan de wallen van *Kampen* doordrong.

DRONTENSCH-OVERLAAT, **DRONTENSCH-OVERLAAT** of **DRONTSCH-OVERLAAT**, overlaat in *Zalland*, prov. *Overijssel*, W. van *Kampen*.

Deze overlaat is in het jaar 1826 aangelegd, ten gevolge van de in November 1824 plaats gehad hebbende overstroming en dient om een gedeelte van *Overijssel* van het zeewater te ontlasten.

DRONTENSCH-SLUIS, **DRONTENSCH-SLUIS** of **DRONTSCH-SLUIS**, sluis in *Zalland*, prov. *Overijssel*, ten W. van *Kampen*.

Deze sluis is in het jaar 1825 uit 's Rijks fondsen aangelegd en dient om een aanzienlijk *Geldersch* distrikt te ontlasten van het zeewater, hetwelk de *Drontensche* overlaat in *Gelderland* brengt.

Bij den storm van 28 December 1853 en 1 Januarij 1854 viel in den dijk nabij de *Drontensche* sluis eene doorbraak ter lengte van 30 ellen.

DRONTEN (POLDER-VAN-), streek in *Zalland*, prov. *Overijssel*. Zie *DRONTEN (POLDER-VAN-)*.

DRONTENSCH-OVERLAAT, overlaat in *Zalland*, prov. *Overijssel*. Zie *DRONTENSCH-OVERLAAT*.

DRONTENSCH-SLUIS, sluis in *Zalland*, prov. *Overijssel*. Zie *DRONTENSCH-SLUIS*.

DROOGBERG, streek laag en vlak duin, in *Kennemerland*, prov. *Noord-Holland*, gem. *Velsen-Zandpoort-Breesasp-en-Jan-Gijzenwaart*, achter de *Zandpoort*.

Het is de plaats, waar weleer het linnen van de daarvoor liggende *bleekerijen* werd gedroogd, thans aangelegd tot wandelbosch door en toebehoorende aan den Heer A. VAN DER HOOP, nevens zijn buitengoed *Spaarnberg*.

DROOGGAT, kil in den *Biesbosch*, prov. *Noord-Holland*. Zie *DROOGGAT*.

DROOGEHAM, d., prov. *Friesland*, kw. *Oostergoo*, grict. *Achtker spelen*. Zie *DROOGEHAM*.

DROOGESTEIN, voorm. buit., in het *Nederkwartier* der prov. *Utrecht*, arr. *Utrecht*, kant. *Maarssen*, gem. *Maartensdijk*.

De gronden van dit buiten zijn sedert lang ingelijfd in het landg. *Eyckenstein*, behoorende aan den Heer EYCK VAN ZUILICHEN.

DROOGGAT of **DROOGGAT**, kil in den *Biesbosch*, prov. *Noord-Brabant*, onder *Werkendam*.

DROOGGEMAAKTE-POLDER-VAN-BERKEL-EN-RODENRIJS, droogmakerij in *Delfland*, prov. *Zuid-Holland*, arr. *Rotterdam*, kant. *Hillegersberg*, gem. *Berkel-en-Rodenrijs*.

Deze droogmakerij bestaat eigenlijk uit drie polders, genaamd de *Noord-polder*, de *Zuid-polder* en de *West-polder*. De *Noord- en Zuidpolder* paalt N. aan *Pijnacker*, O. aan de landscheiding tusschen *Delfland* en *Schieland*, Z. aan *Schieveen*, W. aan den *Noord-eindschen* weg en den *Zuideindschen* weg. De *Westpolder* N. aan den *Klapwijken* weg, O. aan den *Zuideindschen* weg, Z. en W. aan de *Kleilanden*; nogthans worden deze drie polders door dezelfde molens van het overtollige water ontlast.

Tot droogmaking deser polders is in den jare 1760 ontroei verleend, en men heeft in den jare 1775 den eersten molen gesticht. De oppervlakte is groot 875 bund. 41 v. r. 89 v. ell. Men telt er 33 h., waaronder 26 boerenhofsteden. Zij werdt door zes molens van het overtollige water ontlast in den Voorafschan polder van Berkel. Het polderbestuur bestaat uit eenen Schout, twee Ambachtsbowaarders en vier Leden.

DROOGGEMAAKTE-POLBER-VAN-NIEUWKOOP, pold. in *Rijnland*, prov. *Zuid-Holland*. Zie *NIEUWKOOP* (*DROOGGEMAAKTE-POLDER-VAN-*)(1).

DROOGGEMAAKTE-POLDER-WESTZIJDE, pold. in *Rijnland*, prov. *Zuid-Holland*, arr. *Leyden*, kant. *Alphen*, gem. *Aarlanderveen*; palende N. O. en W. aan de Zuid- en Noordeinder-polders van Aarlanderveen, ten Z. aan Nieuwkoop.

Deze pold. is in het jaar 1785 drooggemaakt en den ringdijk gesloten; bestaat eene oppervlakte van 475 bund. 60 v. r. 76 v. ell.; telt slechts eene bouwmaanswoning, liggende de huizen en verdere bouwmaanswoningen in de Zuid- en Noordeinder-polders van Aarlanderveen, en wordt door eenen gang van vier molens, waarvan slechts twee nitmalende is, van het overtollige water ontlast. Het polderbestuur bestaat uit den Burgemeester, vier Gecommitteerden en eenen Boekhouder.

DROOMERDIJK, dijk in *Kennemerland*, prov. *Noord-Holland*, aan de zeevering van de Hondsboschen, zich uitstrekkende van den Wakerdijk tot aan den Zijpdijk.

Deze dijk is in het jaar 1634 aangelegd, ter meerdere beveiliging van Noord-Holland, daar de Hondsboschen, in het jaar 1876, waren doorgelopen, welke doorbraak zoo bijzonder noodlottig voor Noord-Holland was, en men nu weder voor eene dergelijke ramp vreesde. Deze dijk werd toen de *NIEUWE WAKERDIJK* geheeten, doch naderhand bekwaam hij den naam van *DROOMERDIJK*.

DROOMERSLUIS, voorm. sluis in *Kennemerland*, prov. *Noord-Holland*, in den Droomerdijk, welke in het jaar 1858 gedigt is.

DROOMKREEK, kil in den *Biesbosch*, prov. *Noord-Brabant*. Zie *DAONKREEK*.

DROSSENDE BIEST, geh. in de heerl. *Bozmeer*, prov. *Noord-Brabant*, *Erste* distr., arr. en 9 u. O. van 's *Hertogenbosch*, kant. en gem. *Bozmeer*.

DROSTENBELTEN, eenige gedeeltelijk met schaarhout beplante heuvelen in *Zalland*; prov. *Overijssel*, gem. *Zwollerherpsel*, $\frac{1}{2}$ u. N. O. van Zwolle, aan de noordzijde van de plaats, waar weleer het Bergklooster stond.

DROSTENBURG, naam, welke de landlieden geven aan het *Huis-van-Windas*, in *Westerwolde*, prov. *Groningen*, arr., kant. en $\frac{1}{2}$ u. Z. Z. O. van *Wischoten*, gem. en 2 min. Z. W. van *Wedde*.

Van dit voorm. slot, voorheen de woonplaats der *Amraa's*, als Heeren van *Westerwolde*, wordt het eerst melding gemaakt in een charter van 1392. Eene beschrijving en korte geschiedenis daarvan vindt men in den *Groninger Volks-Almanak* van 1841, alwaar ook eene afbeelding van dit slot voorkomt. Alle verdedigingswerken zijn vroeger en later afgebroken.

Het was voorheen ongemeen sterk en werd dikwijls in den Spaanschen

(1) Alle de overige aldus bejagende namen toek men insgelijks op de woorden van onderscheiding.

oorlog en ook later versterkt, genomen en bezet. De Drost van Westervolde; welke door de stad Groningen werd aangesteld, plagt hier te wonen; van waar het zijnen tegenwoordigen naam ontloent. Dit hield op in 1811, sedert welchen tijd de stad Groningen het huis verhuurde aan verschillende personen, tot dat zij het in 1820 verkocht. In den voorgevel van eenen vóór het huis staanden toren ziet men nog het wapen van GEORGE SCHEK VAN TOUTENBURG, met het jaartal 1841.

Dit slot, hetwelk met zijne onderhoorigheden eene oppervlakte beslaat van 2 bund. 86 v. r. 26 v. ell., wordt tegenwoordig in eigendom bezeten en bewoond door den Heer en Mr. ANSLO HENDRIK KOWA.

DROSTENBURG, buitenverblijf in het Oldambt, prov. Groningen, arr. en 2½ u. W. van Winschoten, kant., gem. en 10 min. N. van Zuidbroek, waartoe het behoort.

De grond, waarop deze bebuising is gebouwd, is voorheen het eigendom geweest van de GOCKINGA's, die daar als toen een slot hebben bezeten, hetwelk meer dan eens, in onrustige en onzekere tijden, is belegerd geweest. De plaats van dit huis komt op oude kaarten voor en wordt in den omtrek ook nog in het spraakgebruik aangeduid onder den naam van GOCKINGA-HUUS.

Een dezer Heeren GOCKINGA, met name ESOLD of ELLER, wonende op zijn slot te Zuidbroek, bekleedde de waardigheid van Hoofdding (Capitaneus), welke de regtstoelen in het Oldambt bezaten; hij was buiten kijf de magtigste heer van het Oldambt en de partij der Verkoopters, in hun geschil met de Schieringers, toegegaan. In het jaar 1401 werd zijn kasteel te Zuidbroek, door de Schieringers en die van Groningen, geheel verwoest; — dit verwekte zulk eene vreugd, uit aanmerking van de groote magt van dien Hoofdding, dat de verjaring van de inneming en verwoesting van dit kasteel, een tijd lang, in de stad Groningen op eene plechtige wijze gevierd is. — Ten gevolge der toen geslotene overeenkomst, trad echter de stad, eerst in 1444, toen ERRO GOCKINGA stierf, in het bezit der goederen en heerlijkheden van genoemde geslacht, en, toen zij over het haar onderhoorige Oldambt het bestier aan Afgevaardigden uit haren Raad, onder den naam van Drostes, toevertrouwde, heeft zij hun deze plaats ter woning aangewezen, waarvan de tegenwoordige benaming van DROSTENBURG is afgeleid. Sedert in een gewoon heerenhuis veranderd, hielden de Drostes aldaar hun verblijf, tot in 1811, na welchen tijd het huis verhuurd en den 29 Julij 1815 geheel verkocht werd, met de daarbij behorende gronden, alles te zamen groot zeven en een halve deimt en vier en zestig roeden, aan den Koopman JAN RUTKENS; terwijl het thans, met de daartoe behorende gronden, eene oppervlakte beslaat van 6 bund. 27 v. r. en in eigendom wordt bezeten door de kinderen van wijlen den Heer ONOP BRINT VAN IJDEKINGE, te Groningen, doch des zomers bewoond door Mr. T. STYKENS, Lid der Kerste kamer van de Staten-Generaal.

DROSTENDIEP; riv., prov. Drenthe, dat in de gem. Zweeloo, ten W. van Wesup en het d. Zweeloo ontspringt. Het loopt langs Zweeloo, Aalden, het huis de Klenke, tusschen Wachtum en den Hool door, tot dat het zich, in de gracht der vesting Koelvorden ontlast, nemende dit water inmiddels onderscheidene belangrijke beken op.

DROUWEN, geh. in Oostermoerderdingspil, prov. Drenthe, arr., kant. en 3½ u. O. Z. O. van Assen, adm. kant. en 8½ u. ten Z. van Dalen, gem. en ¼ u. N. van Borger, met ruim 500 inw.

Men heeft hier eene school die gemiddeld door 96 kinderen bezocht wordt.

DROUWEN-DER-DIEP, stroomtje in *Oostermoerderdingspil*, prov. *Drenthe*. Zie **DROUWENER-DIEP**.

DROUWENDER-MOND of **DRUWENER-MOND**, veenkolonie, gedeeltelijk in de prov. *Groningen*, aan het zoogenaamde Stads-kanaal en gedeeltelijk in de prov. *Drenthe* gelegen, langs het Hoofd-diep, hetwelk in de **DRUWENER-VEENEN** wordt opgeworpen en in het Stads-kanaal invalt. Deze kolonie is nog in hare eerste ontwikkeling. De bevolking belooft nog slechts ongeveer 100 zielen.

DROUWENDER-VEEN, geh. in *Oostermoerderdingspil*, prov. *Drenthe*. Zie **DRUWENER-VEEN**.

DROUWENER-DIEP of **DROUWENDER-DIEP**, stroomtje in *Oostermoerderdingspil*, prov. *Drenthe*, dat ten zuiden van *Westdorp* ontstaat, van daar in eene noordelijke strekking voortloopt, en medewerkt om de *Oostermoerschevaart* te vormen.

DROUWENER-MOND, veenkolonie, gedeeltelijk in de prov. *Groningen*, gedeeltelijk in de prov. *Drenthe*. Zie **DROUWENDER-MOND**.

DROUWENER-VEEN of **DRUWENER-VEEN**, geh. in *Oostermoerderdingspil*, prov. *Drenthe*, arr., kant. en 4 u. O. van *Assen*, gem. en $1\frac{1}{2}$ u. N. O. van *Borger*; met ruim 200 inw.

In het jaar 1825 is hier eene Maatschappij opgericht, die de naam droeg van *Drouwener-veen* Maatschappij, en welke ten doel had het aankopen en ter snede brengen van hooge veenen in de marke van *Drouwen*, het veen te verkoopen en dan later, de ondergrond te bebouwen en te verhuren, of ook wel weder te verkoopen; doch eerlang is deze maatschappij weder ontbonden, nadat zij echter de scheiding der **DRUWENER-VEENEN** had uitgewerkt. Ten gevolge waarvan de ontginning der groote veenmassa, onder dit gehucht gelegen, een aanvang heeft genomen en reeds de beginselen van eene belangrijke veenkolonie heeft daargesteld. Zie **DROUWENDER-MOND**.

DRUINEN, d. in de *Meijerij van 's Hertogenbosch*, kw. *Oisterwijk*, prov. *Noord-Brabant*. Zie **DRUENEN**.

DRUINEN (HUIS-TE-), adell. h. in de *Meijerij van 's Hertogenbosch*, kw. *Oisterwijk*, prov. *Noord-Brabant*. Zie **DRUENEN** (HUIS-TE-).

DRUISDIJK, meestal enkel **Dijk** genoemd, geh. in de bar. van *Breda*, prov. *Noord-Brabant*, arr. en 4 u. Z. O. van *Breda*, kant. en 3 u. O. Z. O. van *Ginneken*, gem. *Alphen-en-Riel*, $\frac{1}{2}$ u. N. ten O. van *Alphen*, waartoe het behoort.

DRUIVENSTEINSCH-BOSSCHEN, bosschen in *Rijnland*, prov. *Zuid-Holland*, gem. *Hillegom*.

DRUL, buurs. in het *Rijk van Nijmegen*, prov. *Gelderland*, kw., distr., arr., kant. en 2 u. Z. Z. O. van *Nijmegen*, gem. *Groesbeek*; met 28 h. en 160 inw.

DRUMMEL, d. in het *Land tusschen Maas-en-Waal*, prov. *Gelderland*. Zie **DRUMMEL**.

DRUMMELEN, d. in de heerl. *Drimmelen-en-Standhaze*, prov. *Noord-Brabant*. Zie **DRIMMELLEN**.

DRUMPT of **DREUPT**, oudtijds **RUREND** of **RUSD** genoemd, d. in den *Tielerwaard*, *Benedendistrikt* der prov. *Gelderland*, arr., kant. en $\frac{1}{2}$ u. N. W. van *Tiel*, gem. en ongeveer 1 u. N. O. van *Wadenhoijen*, aan den weg van *Tiel* op *Utrecht*.

Het is geen geregeld dorp, de huizen en boerenwoningen staan er hier en daar verspreid. Men telt er in het eigenlijke d. 72 h. en on-

geveer 440 inw., en met de daartoe behoorende b. Passewaay 102 h. en 580 inw., die meest hun bestaan vinden in den landbouw.

De Herv., die hier 425 in getal zijn, maken eene gem. uit, welke vroeger met Angerlo vereenigd was, doch in het jaar 1637 daarvan is afgescheiden, en thans tot de klas. en ring van Tiel behoort. De eerste, welke het leeraarsambt in dese gem. heeft waargenomen, nadat zij van Angerlo werd afgescheiden, is geweest *Barnetus Gousser*, die in het jaar 1637 herwaarts kwam en in het jaar 1641 naar Vorden vertrok. Het beroep geschiedt door den kerkeraad. De kerk is een klein, doch net, vierkant gebouw.

De R. K., van welke men er 155 aantreft, behooren tot de stat. van Tiel.

De dorpschool wordt gemiddeld door een getal van 70 leerlingen bezocht. Ook ligt onder dit d. het buit. Geresteyn.

DRUMPTSCH-ENGH, landstreek in den *Tielerswaard*, *Benedendistrikt* der prov. *Gelderland*, kw., arr. en kant. *Tiel*, gem. *Wade-nooijen*, $\frac{1}{2}$ u. van Drumpt.

Zij beslaat eene oppervlakte van 68 bund. 12 v. r. 82 v. ell., telt 14 h., waaronder 4 boerderijen, en bestaat meest uit bouwland.

DRUMPTSCH-SLUIS, sluis in den *Tielerswaard*, *Benedendistrikt* der prov. *Gelderland*, 10 min. Z. W. van *Drumpt*, waar door het water van de landen onder dat dorp in de *Linge* ontlast wordt.

DRUMPTSCH-WETERING, watertje in den *Tielerswaard*, *Benedendistrikt* der prov. *Gelderland*, dat bij het d. *Drumpt* zijnen oorsprong neemt; eerst met eene zuidelijke strekking naar de *Papesteeg* loopt en van daar noordwestwaarts schiet, om zich door de *Drumptsche* sluis op de *Linge* te ontlasten.

DRUNEN, gem. in de *Meijerij van 's Hertogenbosch*, kw. *Oisterwijk*, prov. *Noord-Brabant*, *Tweeds* distr., arr. *'s Hertogenbosch*, kant. *Waalwijk* (9 k. d., 4 m. k., 2 s. d.); palende N. aan de gem. *Oudheden-Elshout-en-Hulten*, O. aan *Nieuwkuik-en-Onzenoord*, Z. aan *Loon-op-Zand*, W. aan *Baardwijk*.

Deze gem. bevat, behalve het d. *Drunen*, de geh. *Fellenoord*, *Giersbergen*, *Heide*, *Klinkert*, *Pessaart*, *Scheiding*, *Sempe* en *Wolfshoek*. Zij beslaat eene oppervlakte van 2851 bund., telt 508 h., bewoond door 403 huisgez., uitmakende eene bevolking van ruim 2000 inw., die meest hun bestaan vinden in den landbouw, terwijl de hophandel hier zeer in bloei is en men ook haren kleeden en garens vervaardigt. — De grond, onder deze gem. is ligt en sandig, en brengt rogge, boekweit, haver en hop voort, alsmede, hoewel in geringe hoeveelheid, tarwe en garst.

De R. K., die hier ongeveer 2000 in getal zijn, onder welke 1400 communicanten, maken eene par. uit, welke tot het apost. vic. gen. van *'s Hertogenbosch*, dek. *Geertruisenberg* behoort, en door eenen Pastoor en eenen Kapellaan bediend wordt. De pastorie van *Drunen* behoorde sedert het jaar 1225 aan de abdij van *Tongerloo* en is sedert altijd door *Kanunniken* van die abdij bediend geweest.

De Herv., van welke men er 50 telt, behooren tot de gem. van *Drunen-en-Nieuwkuik*. Men heeft in deze gem. ééne school in het dorp zelf.

Deze gem. is in het jaar 1587 als eene heerl. verpand aan *Jonker Paulus van Haastrecht* en in 1612 nader erfelijk verkocht, doch het *Hof van Giersbergen*, toebehoorende aan de *Abdij van ter Kamer*, is daaruit voorbehouden, of uitgezonderd. Later heeft zij langen tijd toebehoord aan de *Luiksche Graven d' Oultremont en War-*

russ, en wordt thans neg in eigendom bezeten door den Heer F. J. E. Graaf d'OULTREMONT.

Het d. DRUNEN, DRUNEN of DRUNEN, oudtijds OVEN, UDEN, HAVEN, HUYA of DRUYNEN, ligt $2\frac{1}{2}$ u. W. van 's Hertogenbosch, $\frac{1}{2}$ u. O. van Waalwijk. Het is eene luchtige plaats; hier en daar met goede huizen bebouwd. Ook heeft men er een goed Raadhuis.

De Herv. kerk, welke een weinig benoorden het dorp in de akkers staat, en waarvan het kerkhof met eenen steenen muur omringd is, was vroeger een tamelijk groot kruisgebouw, met eene kleine spits op het schip, behalve eene grootere, met een gebogen dak in het muurwerk. Nadat in 1767 het koor en de beide zijken daarvan weggebroken zijn, is het thans een klein gebouw, voorzien van een torentje. In den zoogenaamden St. Elizabeths vloed van den 18 November 1431 is deze kerk staande gebleven; ofschoon de meeste kerken in de nabijheid vernield werden.

In 1729 hadden de R. K. een verzoekschrift ingediend, om eene kerkshuur te mogen bouwen; doch dit werd, den 18 Januarij 1730, geweigerd, omdat de aangewezen plaats te dicht bij de groote kerk, het predikantshuis, en den grooten weg was gelegen. Op herhaald verzoek werd toegestaan, op de nader aangewezen plaats (waar zij nog gebruikt wordt) eene kerkshuur te stellen, gedekt, (dus werd bepaald) met stroo of riet, ter lengte van 70 houtvoeten (19,82 ell.), breed 42 houtvoeten (11,89 ell.), en de muren van ter zijden, gelijk mede de gevel, 11 houtvoeten (3,11 ell.) hoog, mitgaders de deuren en vensters naar evenredigheid, en zulks alles ten koste van de supplianten. De kerk viert als patroon den H. LANBERTUS. Het doopsel en andere sacramenten, moesten, kort na de Reformatie, meermalen buiten de kerk van DRUNEN, op afgelegene plaatsen bediend worden, dan eens in de eenzame kapel van den Elshout, dan weder in die van Nieuwkuik, als onder Luik behoorende, somtijds tusschen de grinten van Berne enz. Uit de aanteekeningen der doopsels te DRUNEN kan men ook eenigzins den tijd bepalen, wanneer onderscheidene omliggende plaatsen haren eigen Pastoor of bedienenden verblijvenden Priester weder hebben bekomen. De laatste doopsels van 's Hertogenbosch, en andere Meijerij'sche plaatsen, zijn te DRUNEN bediend in het jaar 1638; van Waalwijk in 1649; van Baardwijk in 1655; van Heusden in 1658; van Heesbeen in 1662; van Oudheusden in 1665; van Vlijmen in 1674, en de laatste van Hedikhuizen in 1675.

Men heeft in deze gem. eene school. — Ook is er te DRUNEN een distributiekantoor van de brievenposterij voor deze gemeente en het naburige Nieuwkuik.

De kermis te DRUNEN valt in Zondag vóór Pinksteren.

DRUNEN is de geboortepl. van den ervaren Sterre- en Wiskundige GERARDUS ADRIAANS, naar zijne geboortepl. ook wel DRUNAVUS genaamd. Hij werd in 1557 Geestelijke in de abdij van Tongerlo, en bewees aldaar goede diensten voor onderwijs en het bestuur, onder de Bisschoppen van 's Hertogenbosch SONNIUS en METSIUS, als Abten van Tongerlo. Na de afscheiding der Abbatiale waardigheid van den Bisschoppelijken stoel, werd DRUNAVUS onder het getal verkoren, van die tot Abt werden voorgesteld, doch hij bleef in zijne pastorij te Rhetj, die hij in het jaar 1575 had aanvaard, en waarin hij den 23 Januarij 1601 is overleden.

DRUNEN (HUIS-TE-), ook wel DRUNENKASTEEL, doch eigenlijk STRENNENBURG geheeten, voorm. kast. in de Meijerij van 's Hertogenbosch, kw. Oisterwijk, prov. Noord-Brabant, O. van Drunen.

Dit kast. plagt onder Nieuwkwik te behooren, en werd eerst in het jaar 1670, aan den Heer van Daunus opgedragen. — In 1795 is het geheel afgebrand.

DRUNEN (POLDER-VAN-), pold. in de *Meijerij van 's Hertogenbosch*, kw. *Oosterwijk*, prov. *Noord-Brabant*, *Tweede* distr., arr. *'s Hertogenbosch*, kant. *Waalwijk*, gem. *Drunen*; palende N. aan de Scheilooop en Elshout, O. aan de Langewiel enz., Z. aan den weg van Drunen naar 's Hertogenbosch, W. aan den Leidijk van den Overlaat.

Deze pold. beslaat eene oppervlakte van 812 bund. 8 v. r. 49 v. ell., bevat het d. Drunen, en wordt door eene sluis, op het Oude-Maasje, van het overtollige water ontlast. Het laagste land ligt 1,40 ell. boven A. P. De polder wordt door het Gemeentebestuur van Drunen bestuurd.

DRUNEN-EN-NIEUWKUIK, kerk. gem., prov. *Noord-Brabant*, klass. van *Heusden*, ring van 's *Grevelduincappel*.

De eerste, die hier het leeraarambt heeft waargenomen, is geweest ISAËC MOANERUS, die in het jaar 1648 beroepen werd van *Haasten* en in 1684 overleed.

Het beroep geschiedt door den kerkeraad. — Men heeft in deze gem. ééne kerk en telt er 50 zielen.

DRURY, batterij in *Oost-Indië*, op het *Bandasche* eil. *Banda-Neira*, op de Westkust van dat eiland, op den *Papenberg*, ter verdediging van den noordelijken ingang van het *Zonnegat*.

DRUSIANA-FOSSA, oude benaming van den *Nieuwen-IJssel*, prov. *Gelderland*. Zie *IJssel (Nieuwe-)*.

DRUSIBURGUM, Latijnsche naam van de stad *Donsborch*, in het graafschap *Zutphen*, prov. *Gelderland*. Zie *Donsborch*.

DRUSUS (DIJK-VAN-) of *DRUSUSDIJK*, dijk of waterkeering aan den linkeroever van den *Middel-Rijn*, door *NERO CLAUDIUS DRUSUS*, in het begin onzer jaartelling aangelegd.

Of deze dijk van het *Tolhuis* tot aan *Wijk bij Duurstede* aangelegd, of gelijk *ALRINE* meent, een uur beneden *Rhenen* zijnen aanvang genomen heeft, dan liever van *Doesborgh* begonnen is, is niet te bepalen. Daarin komt men genoegzaam overeen, dat het oogmerk van *Dausus* schijnt geweest te zijn, om den dijk te doen strekken tot aan den uitloop van den middelsten *Rijnmond*. Maar hij is door zijn ontijdig afsterven in de volkomen uitvoering van zijn plan verhinderd. Hij kon, behalve de afkeering van het rivierwater, door dezen dijk eene linie van gemeenschap, tusschen zijne aangelegde schansen krijgen, en de invallen van den kant, waar het meeste gevaar was, des te moeilijker maken. — Deze dijk is later in den oorlog tusschen de *Romeinen* en *Batavieren* vernield.

DRUSUS (GRACHT-VAN-), kanaal door *Dausus* hier te lande gegraven. Zie *IJssel (Nieuwe-)*.

DRUSUSBURGT, volgens het meest algemeen gevoelen, de oude naam van de stad *Donsborch*, in het graafs. *Zutphen*, prov. *Gelderland*. Zie *Donsborch*.

DRUSUSDIJK, dijk of waterkeering, aan den linkeroever van den *Middel-Rijn*, door *NERO CLAUDIUS DRUSUS*, in het begin onzer jaartelling aangelegd. Zie *DAUSUS (DIJK-VAN-)*.

DRUSUSGRACHT, kanaal door *NERO CLAUDIUS DRUSUS*, hier te lande gegraven. Zie *IJssel (Nieuwe-)*.

DRUTEN, kant., prov. *Gelderland*, arr. *Nijmegen*; palende W. en N. aan de *Waal*, die het van de kant. *Tiel* en *Wageningen* scheidt,

O. aan het kant. Nijmegen, Z. aan de Maas, waardoor het van de prov. Noord-Brabant gescheiden wordt.

Het bevat de volgende 7 gem. als: Druten, Appeltern, Batenburg, Dreumel, Ewijk, Horssen en Wamel, beslaat eene oppervlakte van 14,400 bund. en telt 2049 h., bewoond door 2407 huisgez., uitmakende 13,500 inw., wier voornaamste middelen van bestaan landbouw en veeteelt zijn, terwijl eenigen zich ook op de tabaksteelt toeleggen.

DRUTEN, dek. in het apost. vic. van 's Hertogenbosch, prov. Gelderland.

Zij bevat de volgende 15 par.: Afferden-en-Deest, Alphen, Altforst, Appeltern, Batenburg, Burgharen, Dreumel, Druten, Hernen-en-Leur, Horsten, Leeuwen, Maas-Bommel, Niftrik, Puyflijk en Wamel.

Men heeft er 15 kerken, bediend wordende door 15 Pastoors en 7 Kapellanen. Men telt er ruim 12,000 zielen, onder welke 9000 communicanten.

DRUTEN, gem. in het Land tusschen Maas-en-Waal, prov. Gelderland, kw., dist. en arr. Nijmegen, kant. Druten, (7 k. d., 20 m. k., 6 s. d.); palende N. aan de Waal, O. aan de gem. Ewijk, Z. aan Horssen, W. aan Wamel.

Deze gem. bevat de d. Afferden, Deest, Druten en Puyflijk, en telt 460 h., bewoond door 622 huisgez., uitmakende eene bevolking van ongeveer 3200 inw., die meest hun bestaan vinden in den landbouw, terwijl er ook veel tabak geteeld wordt.

De R. K., welke hier ruim 3000 in getal zijn, onder welke 2100 communicanten, maken de par. van Afferden-en-Deest, Druten en Puyflijk uit, welke in deze burg. gem. 3 kerken hebben.

De Herv., van welke men er ruim 150 aantreft, maken gedeeltelijk de gem. van Afferden-Druten-en-Deest uit, en behooren gedeeltelijk tot die van Leeuwen-en-Puyflijk.

Men telt in deze gem. 4 scholen, als eene te Afferden, eene te Deest, eene te Druten en eene te Puyflijk.

Het d. Druten, ligt 4 u. W. ten N. van Nijmegen, 2½ u. O. van Tiel, aan den Waaldijk, 25° 16' 29" N. B. 51° 53' 50" O. L.

Men telt er in de kom van het d. ruim 1400 inw.

De R. K., die hier 1400 in getal zijn, onder welke 1000 communicanten, maken eene stat. uit, welke tot het apost. vic. van 's Hertogenbosch, dek. van Druten, behoort, en door eenen Pastoor en eenen Kapellaan bediend wordt. De kerk, aan den H. EWALDUS toegewijd, is in het jaar 1822 gebouwd, in plaats van de dorpskerk, die zeer oud en klein was, en na sedert de Reformatie bij de Herv. te zijn in gebruik geweest, in het jaar 1800, aan de R. K. was teruggegeven.

De Herv., van welke er slechts weinige wonen, behooren tot de gem. Afferden-Druten-en-Deest, die hier eene kerk heeft. — Ook is er eene dorpschool en een adell. h., het Huis te Druten geheeten. Zie het volgende art.

Er is aan dit d. eene verbeterde los- en laadplaats voor schepen aangelegd. Ook was hier vroeger eene tabakswaag, alwaar al de tabak uit het Land-tusschen-Maas-en-Waal gewogen werd.

Er worden te DAVEN jaarlijks drie jaarmarkten gehouden; de eerste valt in den derden Dingsdag in April, de tweede den eersten Donderdag in September en de derde den eersten Donderdag in November.

DRUTEN (HUIS-TE-), adell. h. in het Land-tusschen-Maas-en-Waal, prov. Gelderland, kw., distr., arr. en 4 u. W. ten N. van Nijmegen, kant. en gem. Druten.

DRUTEN (POLDER VAN-), pold. in het *Land tusschen Maas-en-Waal*, prov. *Gelderland*, kw., distr. en arr. *Nijmegen*, kant. en gem. *Druten*.

Het polderbestuur bestaat uit twee Leden.

DRUTENSCH-UITERWAARDSCH-POLDER, pold. in het *Land tusschen-Maas-en-Waal*, prov. *Gelderland*, kw., dist. en arr. *Nijmegen*, kant. en gem. *Druten*.

Het polderbestuur bestaat uit twee Leden.

DRUUNEN, d. in de *Meijerij van 's Hertogenbosch*, kw. *Oisterwijk*, prov. *Noord-Brabant*. Zie **DRUUNEN**.

DRUUNEN (HUIS-TE-), adell. h. in de *Meijerij van 's Hertogenbosch*, kw. *Oisterwijk*, prov. *Noord-Brabant*. Zie **DRUUNEN (HUIS-TE-)**

DRUUNEN (POLDER-VAN-), pold. in de *Meijerij van 's Hertogenbosch*, kw. *Oisterwijk*, prov. *Noord-Brabant*. Zie **DRUUNEN (POLDER-VAN-)**.

DRUYNEN, oude naam van het d. *Drunen*, in de *Meijerij van 's Hertogenbosch*, kw. *Oisterwijk*, prov. *Noord-Brabant*. Zie **DRUUNEN**.

DSCHABAN, d. in *Oost-Indië*, op het *Sundasche eil. Java*. Zie **DSABAN (1)**.

DUBBEL, voorm. riv. in *Zuid-Holland*, die zijnen oorsprong nam uit de *Maas* en in eene westwaartsche rigting door den *Groeten Zuidhollandschenwaard* liep, en waarvan men thans nog spranken vindt in het *Eiland van Dordrecht* en in den *Zwijndrechtschenwaard*.

Die in het *Eiland van Dordrecht*, welke den naam van **DUBBEL** behouden heeft, komt uit den *Biesbosch* voort, en doorloopt in een noordwestelijke strekking het gezegde eiland, om zich bij de *Mijlhaven* in het *Mallegat* te ontlasten, terwijl die in den *Zwijndrechtschenwaard* den naam van **DEVEL** heeft aangenomen. Zie dat woord.

DUBBELDAM, gem. in het *Eiland van Dordrecht*, prov. *Zuid-Holland*, arr. en kant. *Dordrecht*, (11 k. d., 4 m. k., 5 s. d.); palende N. aan de gem. *Dordrecht* en aan het *Wantij*, dat haar van de gem. *Sliedrecht* scheidt, O. aan dat gedeelte van den *Biesbosch*, hetwelk tot de *Noord-Brabandsche gem. Werkendam* behoort, Z. aan de gem. *Maden-Drimmelen* en *Wieldrecht*, W. aan *Wieldrecht*, en de *Mijl-Krabben-Nadort*.

Deze gem. bestaat uit de navolgende polders, als: den *Aloisepolder*, den *Haniaspolder*, den *Zuidbuitenpolder*, den *Noordbovenpolder*, den *Buitenpolder*, en uit gedeelten van de polders: het *Oudeland van Dubbeldam* of den *Dubbeldamschenpolder*; den *Zuidpolder*; den *Noordpolder* en den *Wieldrechtschenpolder*, alsmede uit eenige platen, gronden, grienden en polders in den *Biesbosch*.

Zij bevat het d. *Dubbeldam* en eenige verstrooid liggende huizen, waaronder de buit. *Dordwijk*, *Dubbelstein* en *Weizigt*, beslaat eene oppervlakte van 308 bund. 70 v. r. 21 v. ell., telt 243 h., bewoond door 311 huisgez., uitmakende eene bevolking van ruim 1540 inw. De inw. vinden meest hun bestaan in den landbouw, de vlasscherij, de melkerij, de veeteelt en de visscherij; terwijl men in deze gem. ook nog 1 steenbakkerij, 2 mout- en koren-, 4 olie- en 8 houtzaagmolens heeft, van welke echter eenige het eigendom zijn van ingezetenen van *Dordrecht*.

De *Herv.*, die hier 1500 in getal zijn, maken, met uitzondering van eenigen, die op en in de nabijheid van de *Steenplaats* wonen en volgens tijdelijke overeenkomst kerkelijk tot *Dordrecht* behooren, doch

(1) Alle de *Oost-Indische* plaatsen, welke verhoordelijk wel eens faustief met *Devel* voorkomen en noch hier noch op 6 gevonden worden, zieke men op *Dv.*

met bijvoeging van omtrent evenveel, die op de Merwede, gem. Dordrecht, wonen en wederkeerig, volgens dezelfde overeenkomst, kerkelijk tot DUBBELDAM gerekend worden, eene gem. uit, welke tot de klass. van *Dordrecht*, ring van *Zwijndrecht*, behoort. De eerste welke in deze gem. het leeraarsambt heeft waargenomen, is geweest JOHANNES BOCARDUS, die in het jaar 1650 van Hendrik-Ido-ambacht alhier beroepen werd, en in het jaar 1645 overleden is. Het beroep geschiedt door den kerkeraad; met agreatie van den Ambachtsheer.

De R. K., van welke men er ongeveer 40 aantreft, worden tot de stat. van *Dordrecht* gerekend.

Deze gem. maakt een der 72 kerspelen uit, die bij den watervloed van 18 November 1421 ondergelopen zijn, maar is later allengs weder omdijkt. Het is eene heerl., welke thans in eigendom bezeten wordt door Jonkheer CORNEAARD CAREL VINCENT, BARON VAN BOSTEELAAR, te 's Gravenhage.

Het d. DUBBELDAM ligt $\frac{1}{2}$ u. Z. O. van *Dordrecht*, in den pold. *Oud-Dubbeldam*. Men telt in de korn van het d. 48 h. en 350 inw. De kerk is een net en vrij ruim gebouw, dat in het jaar 1650 gesticht, en in het jaar 1661 aanmerkelijk vergroot is. Zij staat op een ruim kerkhof, met schoone opstaande boomen beplant en is voorzien van eenen toren en klok, welke toren, in het jaar 1827, geheel vernieuwd is. De sierlijke predikstoel van gebruid eikenhout, is in het jaar 1775, op kosten van eenig der voornaamste ingezetenen vervaardigd. In het jaar 1784, heeft deze kerk bij legaat van ARIE WILLEMSZ. MOLENDIJK, alsmede tot een geschenk van CORNELIS WILLEMSZ. MOLENDIJK, toen Schepen van Dubbeldam, een zilveren schenkan, benevens twee bekers en eenen grooten schotel van hetzelfde metaal, ontvangen, ten einde bij de bediening van het H. Avondmaal gebruikt te worden; terwijl de voornoemde CORNELIS WILLEMSZ. MOLENDIJK, bij legaat nog een zeer massief en uitvoerig bewerkt zilveren doopbekken aan de kerk vermaakt heeft.

De dorpschool, welke de eenige in deze gem. is, en die ten O. van de kerk staat, is in 1852 uit den grond geheel nieuw opgebouwd, en wordt gemiddeld door een getal van 140 leerlingen bezocht, terwijl in de kosten van schoolgelden, schoolbehoefte en onderwijs, volgens het alhier, op den 1 Januarij 1850, ingevoerde schoolfonds, uit de gemeente kas wordt voorzien; zoodat het onderwijs geheel gratis wordt genoten.

Den 24 Junij 1790 werd dit d. door eenen brand geteisterd, die eenige huizen, waarin zeven huisgezinnen woonden, in puin deed verkeeren.

Het wapen van DUBBELDAM is een groene dam in een affloepend water, verbeeldende de Dubbel, welke ten gevolge van den St. Elisabethvloed van 1421 is binnengedijkt.

DUBBELDAM (ALOISENPOLDER-VAN-) of BOVENPOLDER-VAN-DUBBELDAM, pold. in het *Eiland van Dordrecht*, prov. *Zuid-Holland*, arr. en kant. *Dordrecht*, gem. *Dubbeldam*; palende N. aan den Zuidpolder en den Noord-Bovenpolder, O. aan de Kop van het Land, Z. aan de Buitengronden, den Zuidbuitenpolder en den Haniaaspolder, W. aan Wieldrecht.

Deze pold., in het jaar 1652 bedijkt, is sedert acht malen ondergevoeld, t. w. in December van het zelfde jaar 1652; in November 1655; in November 1659; in Maart 1662; in December 1665; in Januarij 1682; in Maart 1715, en in September 1717. Zijnde de

kosten der herdijsing, na de laatste inbraak, in der tijd geraamd op f 161,811. — Hij beslaat eene oppervlakte van 411 bund. 91 v. r. 89 v. ell., telt 24 h., waaronder 3 boerderijen, en wordt in den Wioldrechtchen polder door eene sluis van het overtollige water ontlast. Het polderbestuur bestaat uit Dijkgraaf en Heemraden der vier polders in gemeene dijkkaadje in het Eiland-van-Dordrecht (1).

DUBBELDAM (BOVENPOLDER-VAN-), pold in het *Eiland-van-Dordrecht*, prov. *Zuid-Holland*. Zie het vorige art.

DUBBELDAM (BUITENGRONDEN-VAN-), eene menigte platen, gronden, grienden en enkele polders, gelegen buiten het *Eiland-van-Dordrecht*, in den *Verdronken-waard*, prov. *Zuid-Holland*, gem. *Dubbeldam*; palende N. aan den Aloisenspolder, den Zuid-Buitenpolder en den Haniaspolder, O. aan de scheiding der gem. Werkendam, Z. aan de scheiding der gem. Maden-en-Drimmelen en Wioldrecht, W. aan de gem. Wioldrecht. Zij beslaan eene oppervlakte van 1264 bund. 72 v. r. 20 v. ell.

DUBBELDAM (HANIASPOLDER-VAN-), onbehuise pold. aan het *Eiland-van-Dordrecht*, prov. *Zuid-Holland*, arr. en kant *Dordrecht*, gem. *Dubbeldam*; palende N. aan den Aloisenspolder, O. aan den Zuid-buitenpolder, Z. aan de Buitengronden, W. aan Wioldrecht.

Deze pold., die in het jaar 1758 bekaad is, beslaat eene oppervlakte van 47 bund. 68 v. r. 55 v. ell. en wordt door eene sluis van het overtollige water in het Noorderdiep ontlast. Het polderbestuur bestaat uit Dijkgraaf en Heemraden der vier polders in gemeene dijkkaadje in het Eiland-van-Dordrecht.

DUBBELDAM (NOORD-BOVEN-POLDER-VAN-), onbehuise pold. aan het *Eiland-van-Dordrecht*, prov. *Zuid-Holland*, arr. en kant *Dordrecht*, gem. *Dubbeldam*; palende N. en O. aan het Wantij, Z. aan den Aloisenspolder, W. met de raaij van Bildersteeg aan den Stads-polder.

Deze polder, die in het jaar 1780 bekaad is, beslaat eene oppervlakte van 71 bund. 50 v. r. 36 v. ell., en wordt door eene sluis van het overtollige water in het Wantij ontlast.

Het polderbestuur bestaat uit Dijkgraaf en Heemraden der vier polders in gemeene dijkkaadje in het Eiland-van-Dordrecht.

DUBBELDAM (NOORDPOLDER-VAN-), pold. in het *Eiland-van-Dordrecht*, prov. *Zuid-Holland*, arr. en kant *Dordrecht*, gedeeltelijk gem. *Dordrecht*, gedeeltelijk gem. *Dubbeldam*; palende N. aan de Buitengronden in den Biesbosch en den Nieuwen-Noordpolder, onder de Merwede, .O., Z. en W. aan Oud-Dubbeldam.

Deze pold., die in het jaar 1618 bedijkt, in 1625 ondergevoeld en weder herdijskt is, beslaat eene oppervlakte van 185 bund. 65 v. r. 17 v. ell., waarvan 118 bund. 57 v. r. 2 v. ell. onder *Dordrecht* en 65 bund. 8 v. r. 15 v. ell. onder *Dubbeldam*, telt onder *Dubbeldam* 2 h., waaronder geene boerderijen, en wordt door eenen vijzelmolen en twee sluizen op den Biesbosch van het overtollige water ontlast. Het polderbestuur bestaat uit Dijkgraaf en Heemraden der vier polders in gemeene dijkkaadje in het Eiland-van-Dordrecht.

DUBBELDAM (OUDE-LAND-VAN-) of **DUBBELDAMSCHEPOLDER**, pold. in het *Eiland van Dordrecht*, prov. *Zuid-Holland*, arr. en kant *Dordrecht*, gedeeltelijk gem. *Dordrecht*, doch voor het grootste gedeelte gem. *Dubbeldam*; palende N. aan de stad Dordrecht en den

(1) Door dit art. vervalt het minder nauwkeurig gesteld art. **ALOISNPOLDER**. Zie ons eerste deel, bl. 199.

Noordpolder, N. O. aan den Stadspolder, Z. O. en Z. aan den Zuidpolder, W. aan de rivier de Maas.

Deze polder, die in het jaar 1889 bezomerkaad, en in 1805 bedijkt is, beslaat eene oppervlakte van 636 bund. 90 v. r. 13 v. ell., waarvan 118 bund. 86 v. r. 99 v. ell., op Merwede en Stadsgrond onder *Dordrecht*, en 518 bund. 3 v. r. 14 v. ell. onder *Dubbeldam*, telt onder *Dubbeldam* 164 h., waaronder 28 boerderijen, en wordt door 2 molens en eene sluis, door den boezem van den Zuidpolder op het Mallegat van het overtollige water ontlast. Het polderbestuur bestaat uit Dijkgraaf en Heemraden der vier polders in gemeene Dijkkaasje in het Eiland van Dordrecht.

DUBBELDAM (WIELDRECHTSCHEN-POLDER-), pold. in het Eiland van Dordrecht, prov. Zuid-Holland, arr. en kant. *Dordrecht*, gedeeltelijk gem. *Dubbeldam*, gedeeltelijk gem. *de-Mijl-Krabbe-en-Nadort*, doch voor het grootste gedeelte gem. *Wieldrecht*; palende N. aan den Zuidpolder, O. aan den Aloispolder, Z. aan den Canneman-polder, den Louisepolder en den Beer-polder en W. aan de Kil en het Mallegat.

Deze polder, die in het jaar 1889 bedijkt is, beslaat eene oppervlakte van 1099 bund. 23 v. r. 6 v. ell., waarvan 810 bund. 8 v. r. 97 v. ell. onder *Wieldrecht*, 179 bund. 89 v. r. 30 v. ell. onder *de-Mijl-Krabbe-en-Nadort*, en 109 bund. 24 v. r. 79 v. ell. onder *Dubbeldam*, telt onder *Dubbeldam* 3 h., waaronder 2 boerderijen, en wordt door 2 molens en 2 sluizen in de Kil en het Mallegat van het overtollige water ontlast. Het polderbestuur bestaat uit Dijkgraaf en Heemraden van *Wieldrecht*.

DUBBELDAM (ZUID-BUITENPOLDER-VAN-), onbehuise pold. in het Eiland van Dordrecht, prov. Zuid-Holland, arr. en kant. *Dordrecht*, gem. *Dubbeldam*; palende N. aan den Aloispolder, O. en Z. aan de buitengronden, W. aan den Haniaspolder.

Deze polder, die in het jaar 1777 bekaad is, beslaat eene oppervlakte van 87 bund. 98 v. r. 23 v. ell., en wordt door eene sluis in het gat van de Noorder-Els van het overtollige water ontlast. Het polderbestuur bestaat uit Dijkgraaf en Heemraden der vier polders en gemeene dijkkaasje in het eiland van Dordrecht.

DUBBELDAM (ZUIDPOLDER-VAN-), pold. in het Eiland van Dordrecht, prov. Zuid-Holland, arr. en kant. *Dordrecht*, gedeeltelijk gem. *Dordrecht*, gedeeltelijk gem. *Mijl-Krabbe-en-Nadort*, doch voor het grootste gedeelte gem. *Dubbeldam*; palende N. aan Oud-Dubbeldam en den Stadspolder, O. aan den Aloispolder, Z. aan den Aloispolder en *Wieldrecht*; W. aan de gem. *Mijl-Krabbe-en-Nadort* en den *Wieldrechtschen-polder*.

Deze polder, die in het jaar 1617 bedijkt is, beslaat eene oppervlakte van 471 bund. 44 v. r. 74 v. ell., waarvan 34 bund. 82 v. r. 13 v. ell. onder *Dordrecht*, 3 bund. 79 v. r. 49 v. ell. onder *de-Mijl-Krabbe-en-Nadort*, en 432 bund. 83 v. r. 12 v. ell. onder *Dubbeldam*, telt onder *Dubbeldam* 80 h., waaronder 11 boerderijen, en wordt door 2 molens en eene sluis op het Mallegat van het overtollige water ontlast. Het polderbestuur bestaat uit Dijkgraaf en Heemraden der vier polders en gemeene dijkkaasje in het Eiland van Dordrecht.

DUBBELDAMSCHEPOLDER, pold. in het Eiland van Dordrecht, prov. Zuid-Holland. Zie DUBBELDAM (OUDE-LAND-VAN-).

DUBBELEBUURT, b. in Kennemerland, prov. Noord-Holland, arr., kant., gem. en 8 min. Z. van *Haarlem*, buiten de Schalkwijkerpoort, doch tot die stad behoorende, aan het Zuider-buiten-Spaarne; met 17 h. en 70 inw.

DUBBELEBUURT-AAN-DEN-OVERTOOM (DE-), groote en volkrijke h. in *Amstelland*, prov. *Noord-Holland*, arr. en $\frac{1}{2}$ u. W. ten Z. van *Amsterdam*, kant. en gem. *Nieuwer-Amstel*, $1\frac{1}{2}$ u. N. van *Amstelveen*.

DUBBELINK, **DUBELINK** of **DUBLINK**, havez. in *Twenthe*, prov. *Overijssel*, arr. en $1\frac{1}{2}$ u. Z. ten O. van *Almelo*, kant. en $\frac{1}{2}$ u. N. van *Delden*, gem. *Ambt-Delden*.

Deze havez. beslaat eene oppervlakte van 60 bund. 50 v. r. 80 v. ell., en wordt thans in eigendom bezeten door den Heer J. D. C. Baron van HEECKEREN VAN TWICKEL, woonachtig in het *Ambt-Delden*, op den huize *Twickel*.

DUBBELLAAN, buit. in het halj. van *Woerden*, prov. *Zuid-Holland*, arr. en 8 u. Z. O. van *Leyden*, kant. en 2 u. W. van *Woerden*, gem. en $\frac{1}{2}$ u. O. van *Bedegraven*.

Deze buit. beslaat eene oppervlakte van 57 bund. 46 v. r. 75 v. ell., en wordt thans in eigendom bezeten en bewoond door den Heer MATTHIJS ALBERT MOONS.

DUBBELMONDE, voorm. d. in den grooten *Zuid-Hollandschenwaard*, het behoorde tot het *Land van Strijven* en lag aan de *Maas*, Z. van *Dordrecht*, N. van *Almonde*, N. W. van *Datmour*.

Het was een der 72 dorpen; die bij den waterloef van 18 November 1421 verdrongen en onder de 54 die nimmer weder te voorschijn gekomen zijn.

Het wapen van dit d. bestond in een veld van zilver, beladen met drie kruisen van sabel (zwart).

DUBBLINK of **DUBLINK**, havez. in *Twenthe*, prov. *Overijssel*. Zie **DUBELINK**.

DUBUS (FORT-), sterkte in *Australië*, op het eil. *Nieuw-Guinea*, in *Nerkusoord*, N. van de *Bogt van Nerkusoord*, $5^{\circ}35'$ Z. Br. Het werd in 1828 gesticht en ter eere van den voormaligen Commissaris-Generaal van *Neêrlands-Indië* **DUBUS DE GRISONIUS**, dus genoemd.

DUCKENBURGH, buit. in het *Rijk van Nijmegen*, prov. *Gelderland*. Zie **DUKENSURE**.

DUCHTEREN (GROOT-), buurs. in het graafs. *Zutphen*, prov. *Gelderland*. Zie **DOCHTEREN (GROOT-)**.

DUCHTEREN (KLEIN-), buurs. in het graafs. *Zutphen*, prov. *Gelderland*. Zie **DOCHTEREN (KLEIN-)**.

DUCKENGEN, oude naam van de stad **DORTINGEN** in het graafschap *Zutphen*, prov. *Gelderland*. Zie **DORTINGEN**.

DUDELANGE, beek in het grooth. *Luxemburg*. Zie **DUTTLINGEN**.

DUDELANGE, Fransche naam van het d. **DUTTLINGEN**, in de heerl. *St. Jansberg*, grooth. *Luxemburg*. Zie **DUTTLINGEN**.

DUDELANGE, heerl. in het grooth. *Luxemburg*. Zie **DUTTLINGEN**.

DÜDLINGEN, d. in de heerl. *St. Jansberg*, grooth. *Luxemburg*. Zie **DUTTLINGEN**.

DUREN, d. in de *Meijerij van 's Hertogenbosch*, kw. *Peelland*. Zie **DUREN**.

DUERSTEDÉ (WIJK-BIJ-), st. in het *Overkwartier* der prov. *Utrecht*. Zie **WIJK-BIJ-DUERSTEDÉ**.

DUERSWOLDE, d., prov. *Friesland*, kw. *Zevenwonden*, griet. *Opsterland*. Zie **DUERSWOLDE**.

DUETECHEM of **DUTTINGEN**, oude namen van de st. **DORTINGEN**, in het graafs. *Zutphen*, prov. *Gelderland*. Zie **DORTINGEN**.

DUFFEL (DE), of *De Duffel*, streek lands in het hert. *Cleve*, gedeeltelijk prov. *Gelderland*, arr. en kant. *Nijmegen*, gedeeltelijk tot de Pruisische prov. *Rijnland* behoorende.

Het is eene schoone en welgelegene landstreek, voor dezen den Grave van Zutphen toebehoorende, maar daarna onder Gelderland gekomen. **AROLD I**, Hertog van *Gelder*, verpandde haar, omtrent het jaar 1448, aan zijnen schoonvader Hertog **ADOLF VAN KLEEF**, maar na diens dood kwam men met zijnen zoon en opvolger, Hertog **JAN VAN KLEEF** overeen, dat de *Duffel* met de kerselen *Loenen* en *Taurik*, door Hertog **AROLD VAN GELDER** aan **ADOLF**, voor zes duizend Rhijsche guldens (9000 guld.) verpand, weder zoude overgegeven, en aan Gelderland gebracht worden, zoo haast aan Hertog **JAN VAN KLEEF** de gemelde hoofdsom met de verkoopene renten, weder zouden ter hand gesteld zijn.

DUFFELD (POLDER-VAN-DEN), pold. in het hert. *Cleve*, gedeeltelijk prov. *Gelderland*, kw., distr., arr. en kant. *Nijmegen*, gem. *Millingen*, gedeeltelijk tot de Pruisische prov. *Rijnland*, gem. *Duffeld*, behoorende; palende N. aan *Rijn* en *Waal*, O. aan den *Rijn* of het *Bijlandsche kanaal*, Z. aan *Cleve*, W. aan *Cransenburg*.

Deze pold. beslaat eene oppervlakte van 5591 bund., van welke 881 bund. 88 v. r. 2 v. ell. tot de gem. *Millingen* behooren, tellende in dit gedeelte 188 h., waaronder 19 boerderijen. Hij wordt door de groote *Meersluis* te *Nijmegen* op de *Waal* van het overtollige water ontlast; en werd door den waterloed van Januarij 1820, geheel onder water gezet.

DUICTINGEN, oude naam van de stad *DORTMUM*, in het graafs. *Zutphen*, prov. *Gelderland*. Zie *DORTMUM*.

DUIFHUIS, geh. in de heerl. van *Ravestein*, prov. *Noord-Brabant*, *Eerste* distr., arr. en 5½ u. Z. O. ten O. van 's *Hertogenbosch*, kant. en ½ u. W. van *Grave*, gem. en ½ u. Z. van *Reek*; met 6 h. en 38 inw.

DUIFHUIS, geh. in de heerl. van *Ravestein*; prov. *Noord-Brabant*, *Eerste* distr., arr. en 5 u. Z. O. van 's *Hertogenbosch*, kant. en 1 u. N. O. van *Veghel*, gem. en ½ u. Z. W. van *Uden*; met 21 h. en 120 inw.

DUIFHUIS, oud h. te 's *Gravenhage*, voorkomende in een handvest, door Hertog **ALBRICHT VAN BRUNEN**, in het jaar 1370 aan 's *Gravenhage* verleend. Waarschijnlijk heeft het bestaan, waar later het prachtig paleis van **MAURITS VAN NASSAU**, in leven Gouverneur van *Brazilië* gebouwd is. Zie *MAURITSHUIS*.

DUIFHUIS, voorm. vierkant gebouw in *Schieland*, nabij *Rotterdam*. Zie *DUIVENHUIS*.

DUIFHUISKAMP, buit. op de *Middel-Veluwe*, prov. *Gelderland*, distr. *Veluwe*; kw., arr. en 8 u. N. van *Arnhem*, kant. en 2 u. N. O. van *Appeldoorn*, gedeeltelijk gem. en 1½ u. N. van *Voorst*, 15 min. van *Twello*, waartoe het behoort.

Het bestaat uit moestuinen, boomgaard, bouwgrond en aangename wandelingen, beslaat eene oppervlakte van 4 bund. 46 v. r. 40 v. ell. en wordt thans in eigendom bezeten en bewoond door den Heer **A. P. H. BARON VAN IJTERSUM**.

DUIF-POLDER, oudtijds *DUIFVOLDEN*, pold. in *Delfland*, prov. *Zuid-Holland*, arr. *Rotterdam*, kant. *Vlaardingen*, gem. *Maasland*; palende N. aan den *Kralingerpolder* en den *Dorppolder*, O. aan de *Brede* of *Trekvaart* van *Vlaardingen* op *Delft*, Z. aan de *Vliet* of *Trekvaart* van *Delft* op *Maassluis*, W. aan den *Commandeurs polder*.

Deze pold., oorspronkelijk weiland, beslaat eene oppervlakte van 367 bund. 17 v. r. 57 v. ell., telt 9 boerderijen en 2 arbeidershuizen en wordt door 1 molen bemalen.

Het polderbestuur bestaat uit eenen Molenmeester en acht Schouwers.

DUIKER, sluis in het balj. van *Blois*, prov. *Noord-Holland*, te Zaandam in den dam welke de Voorzaan en de Binnenzaan van een scheidt.

Zij is in het jaar 1610 aangelegd door de bedijkers van de Beemster, met goedvinden van de Heemraden der uitwaterende sluizen in Noord-Holland en West-Friesland, omtrent het Oosteinde van den dam, die tusschen de Voor-Zaan en de Binnen-Zaan gevonden wordt, en dient met de beide mede in dien dam liggende sluizen, opdat de Zaan bij lage ebbe zich zoude kunnen ontlasten.

Door het maken van deze sluis, met goedvinden van de Heemraden der uitwaterende sluizen in Noord-Holland en West-Friesland, ontstond kort daarna een aanmerkelijk geschil, tusschen Regenten van Oost- en West-Zaandam, en de even gemelde Heemraden, vermits deze in den jare 1618, in hunne keuren op de Duikersluizen te Zaandam en Schardam, ook eene keur tegen de vernauwing van het water of de vaart in de Zaan gemaakt hadden, waaromtrent de Heeren van Holland en West-Friesland, eene provisioneele approbatie van gemelde keure gegeven hebben, op den 10 September des jaars 1618.

Deze sluis, die opmerking verdient om de fraaije beeldhouwde hoofden, waarmede zij prijkt, is ten jare 1778 in den toestand gebragt, waarin men die thans ziet. Het beeldhouwwerk of de hoofden zijn vervaardigd door den beroemden beeldhouwer *Johannes Mattheus Cremant*. De sluis is voorzien van twee paar deuren en heeft eene lengte van 40 en op eene wijdte van 6 ell. 80 duim.

DUIKER, sluis of verlaat in het *Oldambt*, prov. *Groningen*, O. van *Wischoten*, waardoor de Rensel zich ontlast in de *Bekel-Aa*.

DUIKER-DIJK, misschien beter *Dauker-Dijk*, dijk, prov. *Gelderland*, in dat gedeelte van de heerl. *Pannerden*, hetwelk door de graving van het *Pandersche kanaal*, in 1701 tot en met 1707, van de *Oever-Betuise* is afgescheiden.

Deze dijk maakt uit, een gedeelte van den banddijk of de waterkering van het polderdistrikt *Herwen-Aardt-en-Pannerden*; loopt langs den pold. den *Pannerdensche-waard*, en strekt zich uit van den ouden *Rijndijk* tot aan den *kanaaldijk*, over eene lengte van omstreeks 1320 ellen. In dezen dijk, zoodne in den even genoemden *Rijndijk*, vielen bij de ijskaring, in de maand Januarij 1820, twee doorbraken, waardoor de polders van *Pannerden*, *Aardt*, en *Herwen* diep werden onder water gezet. Ten aanzien van het herstel en het onderhoud van den *Duikerwaard*, rezen in het jaar 1748 geschillen tusschen de Geërfden van *Herwen* en *Aardt* en die van *Pannerden*, welke bij landschaps-resolutie van dat jaar zijn vereend; zoodanig, dat die van *Pannerden* het onderhoud hebben op zich genomen.

DUIKSCHE HOEVE, geh. in de *Meijerij* van 's *Hertogenbosch*, kw. *Oisterwijk*, prov. *Noord-Brabant*, *Tweede* distr., arr. en 4 u. W. van 's *Hertogenbosch*, kant. en 3 u. Z. van *Wandwijk*, gem. en 1 u. N. van *Loon op Zand*, met 8 h. en 40 inw.

DUIL (DEN), pold. in het *Land van Altena*, prov. *Noord-Brabant*, *Tweede* distr. arr. 's *Hertogenbosch*, kant. *Heusden*, gem. *Enstikhoven* en *Waardhuizen*; palende N. aan de *Aim*, O. aan den *Olderdijk* en den *Hil*, Z. aan de *Middelgraaf*, W. aan den *Ganswijkpolder*, oost.

Deze pold. beslaat eene oppervlakte van 748 bund. 16 v. r. 98 v. ell, waaronder 750 bund. schotbaar land. Het land wordt door drie watermolens van het overtollige water ontlast, malende een op de Alm en de beide andere op den Vierbansche-boezem uit. De laagste landen liggen omtrent 4 palmen onder A. P. Het dijksbestuur bestaat uit eenen Dijkgraaf, vier Heemraden en eenen Waardsman, waardoor tevens de Polder van Ganswijk beheerd wordt.

DUIMKENSLAGER, geh. in de *Meijerij van 's Hertogenbosch*, kw. *Oisterwijk*, prov. *Noord-Brabant*, *Derde* distr., arr. en 5 u. W. ten N. van *Eindhoven*, kant. en 1½ u. W. ten Z. van *Oirschot*, gem. *Hilvarenbeek*.

DUIN, oude naam van het geh. *DUN*, in de *Meijerij van 's Hertogenbosch*, kw. *Oisterwijk*, prov. *Noord-Brabant*. Zie *DUN*.

DUIN (DEN-), geh. in *Vollenhove*, prov. *Overijssel*, arr. en G u. N. ten W. van *Zwolle*, kant. en ½ u. N. ten O. van *Vollenhove*, gem. *Ambt-Vollenhove*; met eenige weinig inw.

DUIN (TE), of *Hof van Verdun* ook wel enkel het *Hof* genaamd, voorm. adell. h. in *Schieland*, prov. *Zuid-Holland*, onder en zeer kort bij het d. *Zevenhuizen*.

Het was het stamhuis der Heeren van der Duyn, die in 1548, bij uitersten wille 50 schellingen (9 guldens) 's jaars maakten aan de Heilige geest armen van Zevenhuizen. Een ander uit dit geslacht, *Jacob van der Duyn*, Heer van *Sprang*, die in 1459 gestorven is, was bijzonder in aanzien bij *Willelm VI*, Graaf van *Holland* en later bij *Filips den Goede*, terwijl *Reinier van der Duyn*, Heer van *Zaanen*, in 1593 overleed als Bijzitter of Opperste Raad in het Hooge Kamergeret te Spiers. Ook is het niet onwaarschijnlijk dat een der leden van dit geslacht, namelijk een andere *Jacob van der Duyn*, Heer van *Sprang*, die in het jaar 1580 overleden is, of zijn broeder *Adam van der Duyn*, Heer van *Zaanen*, † in 1612, onder de ondertekenaars van het verbond der Edelen moet geteld worden. De van der Duynen waren afkomstig van de Graven van Verdun in Lotharingen, die door huwelijk dit huis verkregen hebben, hetwelk dan ook naar hunnen naam genoemd werd. Eer deze van der Duynen het bezeten hebben, was het een leengoed, toebehoorende aan het aloude geslacht van *Bekkerode*. Het werd in de Hoeksche en Kabeljauwsche verdeeldheden geheel geplunderd en afgebroken, doch verrees kort daarna uit zijne puinhopen en werd echter niet op de eerste plaats maar omtrent honderd roeden zuidwest van het dorp Zevenhuizen, ter zijde af herbouwd, zijnde het destijds in zijnen stand zeer aanzienlijk, rondom beplant met boomen en met grachten omsingeld, loopende ten Zuidwesten achter dit dorp nog eene vaart, die men de *Boschgracht* noemt. Rondom dit Hof was eene groote bosschaadje, welke zich wijd uitstreckte, en waarin zich, naar men wil eenig wild gedierte onthouden zoude hebben; de echtheid hiervan blijkt wel niet overtuigend, echter kan men niet ontkennen, dat er veel gevogelte in moet geweest zijn; want men vindt aangetekend dat Heer *Adam van der Duyn*, in den jare 1608, eene ordonnantie van den Stadhouder, President en Raden van *Holland* verkreeg, waarbij aan een ieder verboden werd, eenig leed of hinder te doen aan, of te vangen, of te verjagen, het gevogelte in dat bosch, buiten kennis of toestemming van den Heer, als reigers, kwartels, lepelaars, schollewaars, of ander gevogelte. Men ging van het dorp naar dit Hof over eene brug, welke over de voornoemde *Boschgracht* lag, en rondom

het gebouw lag nog een singel, dien men mede langs een brug moest overgaan, voor en alcer men tot het huis kon naderen. Mogelijk had de ondervinding den bouwer geleerd op zijne hoede te zijn, om niet, zoo als welcer door de Hoeksche of Kabeljaauwsche partij, geplunderd, of door eenen of anderen woesten nabuur overvallen te worden, als hebbende hij zich nu in dit huis eene veilige schuilplaats voorbehouden.

In het Hof was alles zoo geschikt, dat de bewoners als op een vrij en eigen goed leefden, zijnde daarin eene plaats voor godsdienschtig (naar de Roomsche godsdiensdienst geschikt) gebruik; doch of de bewoner van dit Hof, deze plaats maar alleen hield voor zich en zijn gezin, dan of ook anderen hier ter kerk konden komen, is niet gebleken. Alles is nu geheel en al weggebroken; de grond verveend, en thans gedeeltelijk aangedamd houtbosch en gedeeltelijk water; zoo dat er niets meer van overig is, dan de naam in de geschiedenis en de vermelding op oude kaarten, onder anderen ook op die, voorkomende in de oude beschrijving van het beleg en ontzet van Leyden.

DUIN (TEN-), adell. h. in het eil. *Walcheren*, prov. *Zeeland*. Zie DUIN (TEN).

DUINBEEK, heerl. in het eil. *Walcheren*, prov. *Zeeland*, distr., arr. en kant. *Middelburg*, gem. *Oostkapelle*, zijnde geheel en al door de heerl. Oostkapelle omgeven.

Dese heerl. bevat niets dan het adell. h. Duinbeek en de daartoe behoorende gronden, beslaande eene oppervlakte van 81 v. r. 20 v. ell.

WOLFAART VAN BORSSELE, Heer van Vere, droeg dit goed, in de week vóór Paschen van het jaar 1380, aan Graaf WILLEM V op, die het hem als een vrij leen overgaf, met deselfde regten als hij Heer WOLFAART en zijne vrouw het leen van Zandenburg en Vere bezaten. — Heer WOLFAART of zijne voorzaten schijnen niet vrij van twist en oorlog met de bezitters van het nabij gelegen Westhoven te zijn geweest, daar oude overleveringen willen, dat de Heeren dezer beide kasteelen elkander beschoten hebben. — Of Heer WOLFAART voormeld, de eerste van zijnen stam of der Heeren van Vere is geweest, die DUINBEEK bezeten heeft, is niet wel te bepalen, maar dit is zeker, dat dit huis, nog ruim twee eeuwen, na dat het een leen werd, een eigendom der Heeren van Vere is gebleven, tot dat het, na den dood van MAXIMILIAAN VAN BOURGONDE, Markgrave van Vere, enz., uit diens insolventen boedel in het jaar 1567, bij naasting is gekomen aan FILIPS, Koning van Spanje, den toenmaligen Landsheer, omtrent welken tijd het kasteel DUINBEEK reeds in aanmerkelijk verval moet zijn geweest, zooals alle de goederen van MAXIMILIAAN waren, die een slecht huishouder was; van 's Konings wege zal er ook geen verbetering of herstel aan zijn toegebracht, want deze verkocht het en deed het den 1 October 1568 overdragen voor 85 ponden 5 schell. vlaamsch (811 guld. 50 cents) aan Jonkheer JERONIMUS DE ROLLE, Schildknaap, Baljuw van Vere, die het den 22 Maart 1572, weder overdroeg aan MAXIMILIAAN VAN DUVERNEE, welke bij de daaropvolgende omwenteling de Spaansche zijde aanklevende, te eerder oorzaak zal gegeven hebben, dat dit huis in de algemeene rampen van Walcheren doelde, en waarschijnlijk mede afgebrand is, althans het geraakte onder de opgeteekende goederen, en in het jaar 1591 werd, van wege het gemeene land, aan tokeren Kapitein ELOY verkocht » 8,000 oude steen gecommen vuyt het fundament van Duynbeke." Dit leen werd vervolgens den 20 April 1601 verheven op ADRIAAN DANISS, wiens moeder was Jonkvrouw JOYNA VAN DUVERNEE; van welke het op 29 Mei 1614 overging op ABRAHAM DANISS, zoon van evengemelde ADRIAAN; van wien het bij koop, op den 5 Maart 1637, is geko-

men aan den Heer WILLEM BOKKEL, Pensionaris van Amsterdam, in wiens geslacht het gebleven is, tot den 10 Februarij 1715, als wanneer het door koop gekomen is aan den Heer ABRAHAM DUVELAAN, Burgemeester van Middelburg, die, in dat zelfde jaar 1718, den 10 Augustus, van 's lands Staten octrooi verwierf, tot het verleggen, verhoogen, en verbreed van den weg, „loopende van den bekenden Noord-weg naar DUINBEK,” ter lengte van 2 à 500 roeden (60 à 90 ell.), met vrijheid om daartoe het naastgeléene land te gebruiken, mits betalende bij taxatie, terwijl het land ter wederzijde van den weg liggende, van ieder strakkende roede, twee stuivers tot onderhoud moest bijdragen. Thans wordt dit goed in eigendom bezeten door den Heer J. J. SRENGER, Lid der Gedeputeerde Staten van Zeeland, te Middelburg.

Oude overleveringen willen dat op DUINBEK geld zoude gemunt wezen; dit is zeker, dat ten tijde van KARL den Grooten, in Walcheren geld is geslagen, welke Keizer in het jaar 805 beval, dat nergens anders dan in koninklijke paleizen gelden mogten gemaakt worden: mogelijk is DUINBEK toen een Keizerlijke Burgt of munthuis geweest.

DUINBRON, voorn. buit. in *Delfland*, prov. *Zuid-Holland*; arr. 's Gravenhage, kant. en W. ten N. van *Naaldwijk*, gem. *Monster-Ter-Heyde-Poelgeest-en-Quintshul*.

Het h. van deze buit. is gesloopt en de grond tot onderscheidene tinnen aangelegd, welke door verschillende arbeiders worden bewoond en gebruikt.

DUINCAVEL of DUINKAVEL, een der kavels of wel de grootste der kavels in *Noord-Holland*, welke aan de Hondsbossche en Duinen te Petten contribuëren, bestaande uit de volgende 16 dorpen, aangeslagen tegen zoo veel morgen als daarbij vermeld zijn, als:

Uitgeest,	1761 morg.	10 roed.,	1594 bund.	51 v. r.	95 v. ell.
Bergen „	1600 „	— „	1362 „	52 „	80 „
Heyloo „	1650 „	175 „	1335 „	63 „	52 „
Velzen „	1800 „	— „	1287 „	37 „	— „
Heemskerk „	1519 „	15 „	1125 „	12 „	49 „
Limmen „	1080 „	125 „	919 „	81 „	44 „
Schoorl „	1012 „	711 „	862 „	55 „	58 „
Akersloot „	940 „	— „	800 „	48 „	52 „
Castricum „	918 „	172 „	781 „	93 „	35 „
Egmond „	700 „	454 „	588 „	96 „	42 „
Wijk-aan-Duin „	605 „	— „	516 „	20 „	59 „
Bakkum „	562 „	396 „	508 „	68 „	56 „
Groet „	268 „	519 „	226 „	22 „	54 „
Wimmenum „	210 „	— „	178 „	85 „	61 „
Petten „	127 „	680 „	108 „	87 „	48 „
Beverwijk „	80 „	— „	42 „	57 „	90 „

te zamen 14,006 morg. 57 roed. 11,827 bund. 13 v. r. 55 v. ell.

Deze kavel is aangeslagen in de hoogste contributie, thans tegen *f* 1.92 per bander; bedragende alzoo te zamen; meer dan $\frac{1}{3}$ van alle aan de Hondsbossche contribuërende landerijen.

DUINDIGT, buit. in *Rijnland*, prov. *Zuid-Holland*, arr., kant. en $\frac{1}{2}$ u. ten N. O. van 's Gravenhage, gem. *Wassenaar-en-Zuidwijk*, $\frac{1}{4}$ u. ten Z. W. van Wassenaar.

Dit buit. beslaat eene oppervlakte van 95 bund. 55 v. r. 28 v. ell. en wordt thans in eigendom bezeten door den Heer JOACHIM JECHEMS, woonachtig te 's Gravenhage.

DUINE (TEN-), adell. h. in het eil. *Walcheren*, prov. *Zeeland*, distr., arr., kant. en 2 u. N. W. van *Middelburg*, gem. en 10 min. N. van *Oostkapelle*.

Het beslaat, met de daartoe behoorende gronden, eene oppervlakte van 48 bund. 12 v. r. 78 v. ell. en wordt thans in eigendom bezeten door den Heer A. SLICHER VAN BATA te Middelburg.

DUINENBERG, bosch in *Kennemerland*, prov. *Noord-Holland*, onder de *Zandpoort*, gem. *Velzen-Zandvoort-Breesaap-en-Jan-Gijzenvaart*.

Het is 16 bund. 27 v. r. 55 v. ell. groot, en wordt thans in eigendom bezeten door den Heer Mr. F. A. VAN HALL, woonachtig te Amsterdam.

DUINENBERG, buit. in *Kennemerland*, prov. *Noord-Holland*, arr. en $1\frac{1}{2}$ u. N. van *Haarlem*, kant. en $\frac{1}{2}$ u. Z. van *Beverwijk*, gem. *Velzen-Zandvoort-Breesaap-en-Jan-Gijzenvaart*, 20 min. ten Z. van *Velzen*.

Dit buit. beslaat eene oppervlakte van 5 bund. 21 v. r. 51 v. ell. en wordt thans in eigendom bezeten door den Heer Mr. F. A. VAN HALL, Advocaat te Amsterdam. Het is in 1841 nieuw aangelegd en gebouwd. Er heeft op den grond, waar tegenwoordig het huis gebouwd is, voormaals een buiten gestaan, hetwelk geamoveerd is geworden.

DUIN-EN-DAAL, buit. in het balj. van *Brederode*, prov. *Noord-Holland*, arr., kant. en 1 u. N. W. van *Haarlem*, gem. *Bloemendaal-Tetterode-Aalbertsberg-en-de-Vogelenzang*, 5 min. W. van *Bloemendaal*.

Het is eene der schilderachtigste buitenplaatsen van geheel Nederland, en, ofschoon grootendeels door duinen omgeven, rijkelijk van levend water voorzien. Het bestaat uit eene schoone weide, door korenland afgewisseld, omgeven door eenen halven kring van duinen, welke naar de kunst beplant, eene door dit liefelijke dal heen kronkelende beek voeden en als een amphiteater omhoog rijzen, op welks top een klein gebouw is gesticht, hetwelk tot Amsterdam, de Zaan en het Haarlemmermeer uitzigt heeft. Deze buit. wordt thans in eigendom bezeten door den Heer Mr. J. P. TAUNAY.

DUIN-EN-DAAL, buit. in de *Meijerij van 's Hertogenbosch*, kw. *Maasland*, prov. *Noord-Brabant*, *Tweede dist.*, arr., kant. en $2\frac{1}{2}$ u. N. O. van *'s Hertogenbosch*, gem. en 1 u. O. van *Rosmalen*.

DUIN-EN-DAL, voorm. buit. in *Rijnland*, prov. *Zuid-Holland*, onder de gem. *Noordwijk* en *Noordwijkerhout*, aan de *Leydsche Vaart*.

Van dit buit., hetwelk een oppervlakte besloeg van 180 bund., is het huis afgebroken.

DUIN EN-WEG, buit. in *Rijnland*, prov. *Zuid-Holland*, arr. en 3 u. N. O. van *Leyden*, kant. en 2 u. N. O. van *Noordwijk*, gem. en in het d. *Hillegom*.

DUINGLO, d. in *Dievorderingspils*, prov. *Drenthe*. Zie *Dwarslo*.

DUINHELM, voorm. adell. h., op het eil. *Walcheren*, prov. *Zeeland*, gem. en 10 min. N. W. van *Oostkapelle*. Ter plaatse waar het gestaan heeft ziet men thans eene hofstede.

DUINHOEVE, buit. op het eil. *Schouwen*, prov. *Zeeland*, distr., arr. en 3 u. W. N. W. van *Zierikzee*, kant. en 3 u. W. Z. W. van *Brouwershaven*, gem. en $\frac{1}{2}$ u. N. ten W. van *Haamstede*.

DUINGER-MEER of *DUNNERA*, meertje in *Vollenhove*, prov. *Overijssel*, $\frac{1}{2}$ u. ten Z. O. van *Blokszijl*, $\frac{1}{2}$ u. O. van het geh. *den Duis*; het heeft gemeenschap met het *Giethoornsche-meer*.

DUINKANT, naam, welke men wel eens geeft aan die streek van *Noord-Holland*, die tusschen *Alkmaar* en *Velsen* gelegen is.

Deze streek liep bij den watervloed van Februarij 1825, voor een groot deel onder water.

DUINKAVEL, een der kavels in *Noord-Holland*, welke aan de *Hondshossche* en duinen te *Petten* contribuieren. Zie **DUINKAVEL**.

DUINKER-DIEP, diep vaarwater in de *Noord-Zee*, ten N. O. van de *Bree-veertien*.

DUINKERS-GAT, geul of sleuf door de *Noorderhaaks*, ten N. W. van de *Helder*; prov. *Noord-Holland*.

DUIN-LAAN, buit. in *Kennemerland*, prov. *Noord-Holland*, arr., kant. en $1\frac{1}{2}$ u. Z. van *Haarlem*, gem. en 5 min. W. van *Bennebroek*.

Dit buit. beslaat eene oppervlakte van 11 bund. 56 v. r. 66 v. ell., en wordt thans in eigendom bezeten door den Heer P. CALKOE, woonachtig te *Amsterdam*.

DUIN-LUST, buit. in *Kennemerland*; prov. *Noord-Holland*, arr., kant. en $1\frac{1}{2}$ u. Z. van *Haarlem*, gem. en 5 min. ten Z. van *Bennebroek*.

Dit buit. beslaat eene oppervlakte van 3 bund., en wordt thans in eigendom bezeten en bewoond door Mevrouw *Suummond de Bas*.

DUIN-LUST, buit. in het balj. van *Brederode*, prov. *Noord-Holland*, arr., kant. en $\frac{1}{4}$ u. W. van *Haarlem*, gem. *Velsen-Zandvoort-Breesaap-en-Jan-Gijzenwaart*; $1\frac{1}{2}$ u. Z. W. van *Velsen*.

Dit buit., hetwelk vroeger eene bleekerij is geweest, beslaat eene oppervlakte van 2 bund. 82 v. r. 8 v. ell., en wordt thans in eigendom bezeten door den Heer *Jacobus Enschedé*, te *Haarlem*.

DUIN-OOG, landg. op den *Feluwezoom*, prov. *Gelderland*. Zie **DUIN-OOG**.

DUINREL, buit. in *Rijnland*, prov. *Zuid-Holland*, arr., kant. en 2 u. N. O. van 's *Gravenhage*, gem. *Wassenaar-en-Zuidwijk*.

DUINSCHÉ-HOEF, buit. in de *Meijerij van 's Hertogenbosch*, kw. *Maasland*, prov. *Noord-Brabant*, *Tweede* distr., arr., kant. en 2 u. O. N. O. van 's *Hertogenbosch*, gem. en $\frac{1}{4}$ u. O. van *Rosmalen*.

DUINSTREEK, streek van zandheuvelen langs de *Noordzee*, in de prov. *Zuid-Holland* en *Noord-Holland* van de *Maas* tot aan den *Helder*.

Deze zandheuvelen maken een gedeelte uit van een duingordel, die zich oorspronkelijk van *Grevelingen* bij *Calais*, langs het oostelijke strand van de *Noordzee*, tot de bovenste spits van *Jutland* uitstrekte. Vele gissingen zijn er, aangaande hunnen oorsprong, gemaakt; het meest algemeen aangenomen gevoelen is, dat het zand van den zeebodem, hetwelk inderdaad den moedergrond dier heuvelen uitmaakt, door de golven op het strand geworpen en van daar door den wind, die bijkans altijd uit zee waait, opgenomen en landwaarts over de vlakte verspreid is geworden, waaruit eindelijk zandheuvelen zouden ontstaan zijn. Dit gevoelen is te meer aannemenswaardig, aangezien de duinen niet met den onderste bodem des gronds eene vereenigde massa van dezelfde delfstoffen uitmaken, maar, in tegendeel, uit droog, onvruchtbaar en verstuifbaar zand bestaan, grover en zwaarder, naar mate dat men digter naar den *Helder* komt, en overal met verbrijzelde schulpstoffen vermengd, welke, volgens deze rigting, zwaarder en menigvuldiger zijn: — doch onder de Duinen, wanneer men meer tot den gewonen grond nadert, worden andere speciën, in verschillende lagen of beddingen, aangetroffen, meer gelijk aan die der binnenwaarts gelegene gronden, en toen het *Katwijkse* kanaal

gegraven werd, vond men de vruchtbare kleibanken, waarmede de oevers van den Rijn, van Utrecht af tot tegen het duin aan, bedekt zijn, onder het zand heen, onafgebroken tot in zee voortloopende. Dat nu de zee nog later dezelfde schulpachtige zandspociën opgevoen heeft, is blijkbaar uit den zoogenaamden Oldenbarneveldsche-dijk, van hoven Calandsoog naar den Helder, welke sedert zijnen aanleg in een hoog en vrij breed duin veranderd is.

De Duinstraak is in het verloop der eeuwen zeer afgenomen, zoodat, volgens de overlevering, van het d. Ter-Heide, bij 's Gravenhage, twee kerken zijn weggespoeld; de kerk van Katwijk, thans tegen de zee, voorheen midden in het d. stond, en de grondslagen van het Huis te Brittan, wel een half uur ver van het strand in zee liggen.

Deze streek is op verre na niet overal even breed. Aan de zuidwestelijke punt van de prov. Zuid-Holland zijn de duinen bijna geheel weggeslagen, waarom er in het jaar 1791 van daar tot op de hoogte van Ter-Heide een zeedijk is aangelegd, welke jaarlijks bijgewerkt wordt. Van daar af ziet men de beuvalen verrijzen, welke naar de zee toe geheel naakte oppervlakten vertoonen, slechts door een plant, helm genoemd, tegen het verstuiven beveiligd, en waar alleen eenige groeikracht heerscht in de duinvalleijen of pannen. Wanneer men in aanmerking neemt de groote kracht der verstuiving, moet men zich gevoegzaam overtuigd houden, dat ook deze valleijen of pannen daardoor kunnen zijn gevormd geworden, hetzij tijdens de eerste woede der orkanen, hetzij bij latere stormen. Immers nog dagelijks worden nieuwe pannen gevormd en anderen geheel of gedeeltelijk ondergestoven. De aauwesige hebben alle eene rigting in de lengte van het zuidwesten naar het noordoosten. Zij zijn alle aan den zuidwestkant, waar de val der winden de meeste kracht heeft, het laagst gelegen, terwijl aan de tegenovergestelde zijde steeds het uitgestoven zand wordt aangetroffen, dat veel tot hoog duin veranderd is. Toen nu deze groote verstuivingen plaats vonden, was het natuurlijk dat, of wel de meerdere vastheid des lagen gronds, daaronder gelegen, of wel de gewone vochtigheid van den ondergrond, nadat het oppervlakkige drooge zand door den wind was weggejaagd, het verder verstuiven beletts. Daar nu het water zich overal, zoo veel mogelijk, op hetzelfde waterpas zocht te herstellen, kon het niet anders of de vochtigheid, daaruit voortgevloeid, moest zich ongeveer tot eene gelijke hoogte verheffen, en hieraan is dus zeer eenvoudig toe te schrijven de gelijkheid des gronds in bijna ieder der pannen. Naar hetzelfde beginsel moesten die pannen, eenmaal zoo diep uitgestoven, al het regenwater van de hoogtten, welke haar omringden, ontvangen. Kruiden en waterplanten vonden hierin hun eerste voedsel, de grond raakte al spoedig min of meer begroeid, de verrotte planten bemesten dien grond en de pannen werden vruchtbaar. Boomsaden woeijen van den voorkant of ontvielen in de vlugt de vogelen, die er op azen, en er ontstonden bosschen. Deze verbetering van den grond moest veel spoediger plaats hebben daar, waar de pannen tot op eenige schil van derrie of zwarte aarde uitgestoven waren, en hieraan is misschien toe te schrijven het verschil der vruchtbaarheid, tusschen de eene en de andere vallei. De grootste pannen, zijde uitgestrekte velden van veertig, vijftig of meer bunders groot, zijn vermoedelijk het eerst gevormd, door orkanen, waarvan geen geheugenis meer bestaat: misschien wel bij het ontstaan der duinen zelve, en het is ook in deze, dat de meermalen herhaalde opgroei en

voetting van gewassen, de meeste vruchtbaarheid heeft aangebragt, want het is opmerkenswaardig, dat de grootste vlakten doorgaans de beste gronden opleveren. — De nieuwere kleinere pannen, blijkbaar onlangs gevormd, zijn nog weinig begroeid, en meer dan de overige sandig, stug en hardig. Daar de pannen over het algemeen aan de zuidzijde lager zijn, valt hierbij nog aan te merken, dat zij ook doorgaans hooger zijn, naarmate zij meer in het midden van het duin zijn gelegen, waarvan de reden moet zijn, dat het regenwater, in de duinen vallende, uit de binnenste gedeelten daarvan minder gemakkelijk afzakt of wegsijpelt, dan uit de strooken, die meer zijwaarts gelegen, en naar lager landen of naar zee, een meer gemakkelijken doortogt voor het water aanbieden. Hoe hooger de vochtigheid werd gevonden, hoe minder diep de pannen konden verstuiven.

De afbelling der Duinstreek, naar de landzijde, prijkt met het gezondste groen en de aangenaamste bosschaadjen. Bekoorlijk is de afwisseling van de naakte, geelwitte toppen der dainen met hare zijden, welke bedekt zijn met het veelsoortigste lommer, waar kunst en rijkdom zich vereenigd hebben, om op de bevalligste landgederen, hoogten en laagten, geboomte van de meest verschillende tinten en de heerlijkste gezichtspunten onderling te doen afwisselen.

Zeer groot is het getal duinen in Holland. Beginnende van het Noorden ontmoet men Texelduin; Huisduinsch-duin; aan de zijde van het Marsdiep Camperduin, gaande landwaarts in zich vereenigende met de Petterduinen, en aan de andere zijde met Schoorlduin; Petterduinen, langs de zee strekkende aan de Camperduin; Schoorlduin, paleude aan de voorschrevene duinen van Caup tot Bergerduin, en voorts opwaarts, tot aan de Schoorl kerk, met en benevens de binnenlandsche weiden, en eenige bouwlanden, tot aan de Geest. Hieraan paalt het Bergerduin, loopende tot aan Wimmenummerduin naar zee. Het Wimmenummerduin begint aan Bergerduin, loopt westwaarts tot aan de Egmonderduinen; van daar komt het in de Heemskerker- en Wijkduinen, die zich uitstrekken tot aan die van Brederode. Na deze padert men Langevelder-, Luchter-, Noordwijker- en Katwijkerduin, met de Zeepelduin tot Berkhey en Wassenaar toe. Op deze volgen de Wassenaarscheduinen met het Berkenrijs daarin begrepen, met de Oostduinen, strekkende zich deze meestal langs de zeestranden.

Landwaarts ingaande van Haarlem naar het Westen vindt men eerst de Duinen van Heemstede loopende tot Kermerbeek toe. Daar aan volgen eenige van minder belang, als 's Gravenbergerduin, Houterduin, Duynkenduin, Assekkenduin, Lisserduin en de Kleine Silak; alverder Noordwijkerhouterduin, Raaphosterduin; Braasbroek, Blankenburg en eenige anderen. Van Schevningen af westwaarts, komt men in Monsterduin en des Kapitels duin en eenige anderen tusschen Voorschoten en Voorburg.

De omtrek van deze Hollandsche Duinen, tot vlak land gerekend, wordt begroot op vijftig duizend morgen (42,579 bund.).

In vroegere tijden plagt men meer dan tegenwoordig af te zanden, met oogmerk om dese schrale zandbergen in aangename lusthoven en vruchtbare zaai- en weilanden te veranderen. De kunst van afzanding wil men, zou eerst in het jaar 1461, door een oud Hoveling van *Films den Goede Graaf van Holland* uitgevonden zijn. Om voordeel te doen met deze zijne uitvinding, liet hij zich aandienen bij den Gasthuismeester te Haarlem, aanbiedende hem zijn geheim, waarvoor het

gasthuis met f 1000 jaarlijks kon bevoordeeld worden te willen mededeelen, mits zij hem gedurende zijn leven een jaarlijksch onderhoud toeleiden. Het verdrag gesloten zijnde, verzocht hij aan den Graaf, ten behoeve van het gasthuis, al de duinen, gelegen tusschen het Haarlemmerhout en het geregt, bij een open brief van den 5 April 1461, werd hem dit toegestaan. Hij gaf hiervan kennis aan de Gasthuismeesters; en deed hun aanwijzing hoe zij die afzanding konden aanvangen en het zand aan de kooplieden van Amsterdam voor ballast verkoopen. Die van Rijnland volgden welhaast dit voorbeeld, waardoor zij 's lands inkomsten aanmerkelijk bevoordeelden. Dewijl veel duinen zeer hoog en steil waren, en aan den zee kant lijnregt op het water stonden, zoodat zij niet konden aanwassen, maar dagelijks door springvloeden van onderen werden uitgehold en alsoo nederstorten en vervolgens door de kracht des waters, met de noord of noordweste winden, afdreven en zeewaarts inspoelden, werd al bij oude wetten daartegen gewaakt, en bevolen de hoogten en wellen van de duinen landwaarts af te karren, van het eene einde tot het andere, latende of brengende die tot eene behoorlijke hoogte; dit noemde men de duinen ontneestelen. Om het verstuiven van het afgekarde zand te heletten, werden op sommige plaatsen muren van negen of tien voeten (2 ell. 4 palm. 6 duim of 2 ell. 7 palm. 3 duim.) hoog, vier kavelen dik gemetseld, alsmede de afgekarde, verbreede of ontneestelde duinen, van boven tot beneden met goede helm en andere ruigte dicht beplant (1).

DUINWIJK, adll. h. in *Kennemerland*, prov. *Noord-Holland*. Zie **BENNEBROEK (HUIS-TE-)**.

DUINWIJK, voorm. buit. in *Kennemerland*, prov. *Noord-Holland*, arr. *Haarlem*, kant. en 8 min. W. van *Beverwijk*, gem. *Wijk-aan-Zee-en-Wijk-aan-Duin*.

Zij wordt thans ingerigt tot bloem-, boom- en zaadkweekerij, beslaat met aangekochte gronden, rondom in de wegen gelegen, eene oppervlakte van 5 bund. 68 v. r. 80 v. ell., en behoort tegenwoordig in eigendom aan den Heer JAN JACOBUS DE WILDE.

DUINZIGT, buit. in *Delfland*, prov. *Zuid-Holland*, arr. en $\frac{1}{2}$ u. Z. van 's *Gravenhage*, kant. en 1 u. W. ten Z. van *Voorburg*, gem. en $\frac{1}{2}$ u. W. van *Rijswijk*.

DUINZIGT, buit. in *Kennemerland*, prov. *Noord-Holland*, arr., kant. en $1\frac{1}{2}$ u. Z. van *Haarlem*, gem. *Bennebroek*.

Deze buit. beslaat eene oppervlakte van 4 bund. 46 v. r. 50 v. ell., en wordt thans in eigendom bezeten door den Heer W. H. GRUIJES, woonachtig te *Leerdam*.

DUIR, buurs. in *Zalland*, prov. *Overijssel*. Zie *Dura*.

DUIRSE, geh. in *Rolderdingspil*, prov. *Drenthe*. Zie *Duurs*.

DUIRSWOLDE, d., prov. *Friesland*, kw. *Zevenwouden*, griet. *Opsterland*. Zie *Duurswolds*.

DUISBURG, naam, onder welken de stad *Donsborgh*, in het graafsch. *Zutphen*, prov. *Gelderland*, wel eens verkeerdelijk voorkomt. Zie *DONSBORGH*.

DUISBURG, houtgr. in *Nederlands-Guiana*, kol. *Surinaams*, aan het gedolven *Kanaal van Poele-Pantje*, ter linkerzijde uit de riv.

(1) Men zie voorts over deze zandheuvelen: J. KORS, *Rapport van Hollands duinen en ontwerf tot vruchtbarmaking van dezelve*, Utrecht 1818; Mr. D. T. GEVENS, *Verhandeling over het toepassing maken van de duinvalleijen langs de kust van Holland*, Amsterdam 1826, en W. VAN DER HULL, *Over den oorsprong en de geschiedenis der Hollandsche duinen*, Haarlem 1828.

Suriname komende; palende bovenwaarts aan den houtgr. Onverwagt, benedenwaarts aan den houtgr. Flora, van welke laatstgenoemde houtgr. de helft aan *Dwassone* en de andere helft aan *Zorg-en-Hoop* behoort; 200 akkers groot; met 4 slaven.

DUISSEL, d. in de *Meijerij van 's Hertogenbosch*, prov. *Noord-Brabant*. Zie *Duizel*.

DUIST, pold. in *Eemland*, prov. *Utrecht*. Zie *Duirs*.

DUISTERSLUIS, sluis in *Drechterland*, prov. *Noord-Holland*, arr. en kant. *Hoorn*, gem. *Schardam*.

Deze sluis ligt in de *Korssloot* en dient tot uitwatering van de *Ring-sloot* van de *Beemster* in de *Zuiderzee*.

DUISTERVOORDE, landg. op de *Middel-Veluwe*, prov. *Gelderland*, distr. *Veluwe*, arr. en 7 u. ten N. van *Aruhem*, kant. en 1½ u. N. O. van *Apeldoorn*, gem. en 2 u. N. W. van *Voorst*, ½ u. Z. Z. W. van *Twello*, waartoe het behoort.

DUISTERVOORDE-EN-BUSLOO, R. K. stat. op de *Veluwe*, prov. en aartspr. *Gelderland*, waartoe de R. K. der burg. gem. *Apeldoorn* en *Voorst* gerekend worden. Zij tell ongeveer 2200 zielen, onder welke 1400 communicanten, en wordt door eenen *Pastoor* en eenen *Kapellaan* bediend. De kerk aan den *H. MARTINUS* gewijd, staat op het landgoed *Duistervoorde*; terwijl te *Busloo* nog eene *bijkerk* is.

DUISTERWINKEL, geh. in *Hunsingo*, prov. *Groningen*, arr. en 2½ u. N. ten W. van *Groningen*, kant. en 1½ u. N. O. van *Zuidhorn*, gem. en ½ u. O. van *Ezingo*, ½ u. N. van *Garnwerd*, waartoe het behoort.

DUITS of *Duist*, oudtijds *Duirs* of *Duist*, pold. in *Eemland*, prov. *Utrecht*, arr. en kant. *Amersfoort*, gem. *Duits-de-Haar-en-Zevenhuizen*; palende N. aan *Bunschoten-te-Veen*, O. aan de prov. *Gelderland*, Z. aan *Nieuwland*, W. aan de *Haar*, den *St. Nikolaaspolder*, den *Frans-Jacobspolder* en den *Noorderpolder*.

Deze pold. wordt verdeeld in *Boven-Duits* en *Neder-Duits*.

DUITS (BOVEN-) of *BOVEN-DUIST*, het oostelijk gedeelte van den pold. *Duits*, in *Eemland*, prov. *Utrecht*.

DUITS (NEDER-) of *NEDER-DUIST*, het westelijk gedeelte van den pold. *Duits* in *Eemland*, prov. *Utrecht*.

DUITSCH-HUIS, voorm. geestelijk gesticht te *Bunde*, prov. *Drenthe*.

Dit *Convent* is eerst een *klooster* van *juifvrouwen* of *zusters* der *Duitsche* order geweest, en gesticht omtrent het jaar 1271; het heeft bestaan onder de *balie* van *Westfalen*, doch de *Land-Commandeur* van *Utrecht*, *Heer Goossan van Gaarnen*, heeft er aan den *Land-Commandeur* van *Westfalen* 1500 ponden (1500 gulden) voor betaald. Thans dient dit gebouw tot *bonwamswoning*. Zie voorts *Bunde*.

DUITSCH-HUIS, voorm. geestelijk gesticht, te *Dieren*, prov. *Gelderland*.

Dit gesticht werd in het jaar 1211 gebouwd, als wanneer *Adolf*, *Graaf van den Bergh*, „dat huis en goed te *Dieren* aan die *Ridders* gaf.“ Het behoorde eerst aan de *kamer* des *Grootmeesters* van *Pruissen*, en kwam in het jaar 1420 aan de *balie* van *Giessen*, maar in het jaar 1435 heeft *Herman van Keppel*, *Land-Commandeur* te *Utrecht*, het huis te *Dieren* gekocht voor 3000 *Rijnsche* guldens (4800 gulden) en heeft het vereenigd met de *balie* van *Utrecht*. Het moet door de *mildheid* der *Graven van den Bergh*, spoedig zeer grooten opgang gemaakt hebben. In het jaar 1647 zouden de *inkomsten* van dit *Commandeurschap* nog 3000 gulden bedragen hebben. Ter plaatse, waar dit ge-

bouw gestaan heeft, ziet men thans een in den Gothicchen smaak gebouwd heerenhuis.

DUITSCHÉ-HUIS, voorm. geestelijk gesticht te *Doesborgh*, vermoedelijk in de *Gasthuisstraat*.

Wanneer de Duitsehe Ridders zich te Doesborgh gevestigd hebben, kan men niet nagaan, alleen viudt men opgeteekend, dat hun ten jare 1266 door de Regulieren de kerk van het klooster Bethlehem werd afgestaan, alsmede, dat de Commandeur van het Duitsehe Huis binnen Utrecht in der tijd gehouden was, de dienst in de Martinikerk te Doesborgh waar te nemen, of eenen anderen, ten zijnen koste, te stellen uit de ridderschap, welk recht hem was toegekomen van de Heeren uit het klooster te Bethlehem. Ter plaatse, waar men meent, dat dit klooster gestaan heeft, ziet men thans een partikulier huis.

DUITSCHÉ-HUIS, voorm. geestelijk gesticht te *Katwijk*, prov. *Zuid-Holland*.

In het jaar 1241 heeft Graaf **WILLEM**, die naderhand tot Roomsche Koning werd verkoron, aan dese orde geschonken de kerk van *Valkenburg*, waaronder twee Parochiën behoorden, *Katwijk aan Zee* en *Katwijk aan den Rijn*. Dit heeft aldus stand gehouden tot het jaar 1578, toen de Land-Commandeur **SPLITSER URMANS**, de pastortj van beide de *Katwijken*, met het Commandeurschap, van het huis te *Valkenburg* heeft afgenomen. Hij zette de Pastortj met het Commandeurshuis te *Katwijk aan den Rijn*, en liet *Valkenburg* een pastortj op zichzelf blijven. Dit werd aldus beschikt omdat het voor het zeevolk ongelegen was zoo ver, te weten te *Valkenburg*, ter kerk te gaan.

DUITSCHÉ-HUIS, voorm. geestelijk gesticht te *Leyden*.

Nadat **FLORIS V.**, Graaf van *Holland*, bij brieven van Octrooi, verleend in het jaar 1368, aan den Commandeur en Broeders van den Duitsehen huise te *Utrecht* de pastortj van *St. Pieterskerk* gegeven had, welke gift omtrent het jaar 1599 door Hertog **ALBANCY VAN BRUNNEN** met gelijke brieven van Octrooi bevestigd is geworden, hebben de Broeders van dese orde, ten zaiden van de kerk, een huis getimmerd, dat in het vervolg een wijd nitgestrekt gebouw geworden is: en zoo men uit het oude muurwerk mag besluiten, zich van het *Bagijnhof* tot in de *Choorsteeg* uitstreckte, voorzien van eenen hof of tuin, ten dienste van de voornaamste opzieners der kerk en huane bedienden of huisgenooten, van welk huis niet dan een gering deel overgebleven, en nog lang bekend is geweest onder de naam van *Commanderie*; doch dit huis allengs in verval geraakt zijnde, is door **JACOB VAN WENAT**: den vijftienden Commandeur, in het midden der vijftiende eeuw, weder vernieuwd en verbeterd.

Ter plaatse waar dit gebouw gestaan heeft ziet men thans meest partikuliere woonhuizen, als ook het weeshuis der *Waalische gemeente*.

DUITSCHÉ-HUIS, voorm. geestelijk gesticht te *Maasland*, prov. *Zuid-Holland*.

Dit gesticht is in het jaar 1241 door Graaf **WILLEM II** aan de Duitsehe ridders geschonken. Graaf **FLORIS**, **WILLEMSZON**, gaf aan dese orde ackere landerijen, aan den *Hofdijk* gelegen. Hierop heeft de orde een *Convent* gesticht, waaraan de kerk van *Maasland* mede behoorde. De Commandeurs der Duitsehe Ridders, die daarin woonden, werden Commandeurs van den *Hofdijk*; en niet van *Maasland*, genaamd. Dit duurde aldus tot het jaar 1568 wanneer de Land-Commandeur, de Heer **HENRICUS VAN ALKEMANZ**, het huis ten *Hofdijk*, met toestemming van den *Hollandischen Graaf ALBANCY VAN BRUNNEN* afgebroken, en bij de kerk van *Maas-*

land gezet heeft. Doch de goederen van den Hoflijk werden gebecht aan het Duitsche huis te Utrecht en de Ridderd zelve naar die stad overgebragt, hetgeen aldus geschiedde omdat men het Convent te Utrecht in eere wilde houden.

DUITSCHÉ-HUIS, voorm. geestelijk gesticht te *Middelburg*.

De Ridderd van de Duitsche orde hadden, in het jaar 1249, in Walcheren, buiten de stad Middelburg, in de heerlijkheid van Zandvoord, eene kerk met een klooster gebouwd, dat door **NICOLAAS VAN PUTTEN** en door diens huisvrouw aan gemelde orde was geschonken. Toen daarop Graaf **FLOUIS V**, en meer andere vermogende hieden verscheidene goederen, vrijdommen en waardigheden aan de Duitsche orde verleend hadden, en Graaf **FLOUIS** daarenboven in het jaar 1284 de parochiekerk van st. Pieter aan die orde had gegeven, heeft de Commandeur **HANS VAN DAOKRAN** het klooster en de kerk, die buiten Middelburg stonden, doen afbreken, en een huis met eene kapel binnen de stad doen timmeren, welk huis na verloop van tijd zoo magtig is geworden, dat wanneer de Graaf van Holland of diens oudsten zoon ter hoogte Vierchaar binnen Middelburg zaten, de Abt van Middelburg aan de regter- en de Commandeur der Duitsche orde aan de linkerzijde van den Graaf gezeten waren.

DUITSCHÉ-HUIS, voorm. geestelijk gesticht te *Nes*, kw. *Zevenwonden*, gr. *Utingeradeel*, prov. *Friesland*.

De kerk te Nes, is met vele andere goederen, door eenige Friesche Heeren aan de Ridderd van de Duitsche orde gegeven in het jaar 1298, welke Ridderd een Convent bij gemelde kerk hebben gesticht, waarin somtijde Priesters der orde en eenige Servantbroeders, d. i. die den Priester ten dienste stonden maar geene Ridderbroeders waren, gewoond hebben.

De Duitsche Ridderd van Nes stonden onder den Land-Commandeur van Utrecht, en hun klooster was den H. **GEORGIUS** toegewijd, dit is de reden dat hun Convent, in eenen brief van het jaar 1529, genoemd wordt het **MANSKLOOSTER VAN DE ORDE VAN ST. GEORGIUS**.

DUITSCHÉ-HUIS, voorm. geestelijk gesticht te *Ootmarssum*, prov. *Overijssel*.

Dit huis is in het jaar 1240 gesticht door een schiltboortig Burger van Oldenzaal, met name **LIVARDUS**, die zich zelve ook in de orde heeft begeven. Het kwam eerst de balie van Munster in Westfalen toe, maar **DIRK VAN ENGRUIZEN** en **ZWEDRA RUBBINK** hebben gemaakt dat het naderhand aan de balie van Utrecht kwam. Later is het van de orde der Duitsche Ridderd vervreemd en voor 30,000 guldens verkocht. Ter plaatse, waar dit huis gestaan heeft, ziet men thans tuinen en bouwland.

DUITSCHÉ-HUIS, voorm. geestelijk gesticht te *Op-Hemert*, in den *Tielerwaard*, prov. *Gelderland*.

Het was in 1270 aldaar gesticht. De Land-Commandeur **JOHAN VAN HONSHOUR**, heeft het tegen ander goed met de Kanunniken van St. Walburg te Tiel geruild, en het **DUITSCHÉ-HUIS** in het jaar 1399, van Op-Hemert naar Tiel overgebragt.

DUITSCHÉ-HUIS, voorm. geestelijk gesticht, te *Oude-Schoot*, kw. *Zevenwonden*, griet. *Schoterland*, prov. *Friesland*.

Dit huis en Convent is in het jaar 1299, door de orde van de Duitsche Ridderd gesticht, en in het begin bewoond geweest door jufvrouwen van gemelde orde, doch naderhand zijn er Priesters en Dienstbroeders van dezelfde orde in hare plaats gekomen, maar Ridderd hebben er nooit gewoond.

DUITSCHÉ-HUIS, voorn. geestelijk gesticht te *Schelluinen*, in den *Ablasserwaard*, prov. *Zuid-Holland*.

In het jaar 1220, heeft *DIRK*, Heer van *Altens*, de kerk van *Schelluinen* met een hoeve lands waar zij op stond, benevens de tienden van het dorp, aan de *Ridders* van de *Duitsche orde* geschonken, alsmede de heerlijkheid van *Schelluinen*, met de visscherij, die ten deele onder *Giessen* behoorde en nog drie landhoeven.

JOHAN IX, Heer van *Arkel*, heeft de begiftiging door den *Ridder DIRK VAN ALYNA* aan de *Duitsche Ridders* gedaan, in hetzelfde jaar, toen zijn vader, *JOHAN VIII*, gestorven was, *Vrijdags na Allerheiligen*, goedgekeurd.

Dit gesticht, bestaande in een vrtj ruim huis, hetwelk met de daartoe behoorende tuinen enz., die rondom door water omgeven zijn; eene oppervlakte van 80 v. r. 60 v. ell. beslaat, is, in jaar 1765, door het *Diakoniebestuur* van de *Hervormde gemeente* te *Schelluinen* aangekocht, dat het aan den *Predikant* voor 102 guld. 's jaars verhuurt; terwijl tot goed making van deze huur nog jaarlijks door de *Duitsche Ridderorde* wordt uitbetaald 72 guld. benevens nog 12 guld. zoogenaamd *missis geld*. Ook wordt door gezegde orde nog jaarlijks 100 guld. gegeven tot onderhoud van de kerk te *Schelluinen*, benevens 15 guld. voor brood en wijn ten gebruike van het *H. Avondmaal*. Gedurende het beleg van *Gorinchem*, in de jaren 1813 en 1814 is de *Prussische Luitenant Kolonel Graaf FIKKENSTEIN* in dit huis gelegerd geweest; terwijl ook de *capitulatie* met de bezetting dier stad, den 1 Februarij 1814 in dat huis gesloten is (1).

Sommigen echter willen, dat de tegenwoordige pastorie slechts een *jeughuis* geweest zij, en dat het eigenlijke *Duitsche Huis* te *Schelluinen* bestaan hebbe op eenen meer noordwaarts gelegen heuvel, waar thans een boomgaard gevonden wordt; welke mede aan het voorzeide *Diakoniebestuur* toekomt, in welken heuvel men bij het graven zeer ware *fondamenten* ontdekt, die alleszins blijken dragen van tot een hecht en sterk gebouw te hebben behoord.

DUITSCHÉ-HUIS, voorn. geestelijk gesticht te *Schoonhoven*.

Wanneer dit huis gesticht is, vindt men niet opgeteekend, maar in het jaar 1590, kreeg de orde der *Duitsche Ridders* de kerk te *Schoonhoven*, en eenige andere goederen van *Graaf Guido van Blois*.

DUITSCHÉ-HUIS, voorn. geestelijk gesticht te *Tiel*, aan het *St. Walburgkerkhof*.

Nadat de *Ridders* der *Duitsche orde*, hun huis te *Op-Hemert* tegen andere goederen te *Tiel* verruild hadden, en zij de kerk van *St. WALBURG* aldaar van de *Kanunniken* verkregen hadden, heeft de *Land-Commandeur JOHANNES VAN HORNHORST*, in het jaar 1599, nabij die kerk een huis gebouwd, waarvan de hof zich achter de kerk uitstreckte.

In het jaar 1675 was dit huis zoodanig in verval, dat de *Regering* goedvond den *Commandeur* aan te schrijven, om het te schoren en te zorgen dat het niet instortte, waarop het in 1684 voor afbraak verkocht is.

De plaats, waar dit gesticht, benevens de *St. Walburgkerk*, gestaan heeft, is in het jaar 1691 met boomen beplant en thans tot eene plantaadje en algemeene wandelplaats aangelegd.

(1) Men zie hieromtrent nader D. DE GRAAFF, *Verhaal betrekkelijk het beleg, bombardement en de overgave van Gorinchem, in den winter van 1813 en 1814*, bl. 123-124.

DUITSCHER-HUIS, voorn. geestelijk gesticht te *Utrecht*, aan de westzijde der stad op den *Springweg*, digt bij de *St. Marienplaats*, en zich met zijne tuinen tot aan den wal uitstrekkende.

Het was een oud, destig en ruim gebouw, van de straat afgescheiden door eenen hoogen muur, waarin eene poort was, versierd met de wapenschilden der *Duitsche Ridderorde*, voor welke dit huis gesticht was. Men kwam door deze poort over een ruim plein aan het huis zelf, waarin vele groote en schoone vertrekken waren. Jeder Ridder of Commandeur, zoo als zij genoemd werden, had er eene geschikte kamer, alwaar hij ten tijde van het kapittel of de vergadering der Orde, die echter, uithoofde van de kosten, welke daarmede gepaard gingen, zelden gehouden werd, zijnen intrek nam. Behalve deze vertrekken, waren er nog eene gehoorzaal, eene eetzaal, welke met de afbeeldsels van alle de Land-Commandeurs versierd was, en eene voorzaal, zijnde een ongemeen groot vertrek, alwaar de *Stadhouder WALLER IV*, den 26 Julij des jaars 1747, door 's lands Staten, destig onthaald werd. Ook plagt men al van ouds Vorsten en aanzienlijke Heeren, wanneer zij te *Utrecht* kwamen, in het **DUITSCHER-HUIS**, te ontvangen en te herbergen, waartoe het uithoofde van zijne ruimte zeer geschikt was.

De orde, die in het jaar 1190, gedurende het beleg van *St. Jean d'Acre* of *Ptolomeis* in *Egypte*, gesticht was, bezat reeds vroeg goederen in het Sticht van *Utrecht* en een Land-Commandeur voor de balie aldaar. De eerste was *ANTONIUS VAN LEDERSAKE* van 's *Princenhage*, die omtrent het jaar 1250, het eerste *Duitsche* huis aan de westzijde buiten *Utrecht* stichtte op een, door *SWEDER VAN RINGENBERG* aan de orde geschonken, stuk grond, ter plaatse, waar de *St. Geertruidakerk*, eer zij in de stad overgebracht werd, gestaan heeft. Doch dit huis werd, door die van *Utrecht* zelve, terwijl de stad in het jaar 1343, door *WILLEM IV*, Graaf van *Holland*, belegerd werd, voor het grootste gedeelte in brand gestoken. *JAN VAN AAKEL*, de zeven en veertigste Bisschop van *Utrecht*, verkocht den Ridderen van het **DUITSCHER HUIS**, in het volgende jaar, den grond binnen de muren, waarop zij, in het jaar 1347, een ander huis, veel prachtiger dan het eerste, bouwden.

Naast dit huis werd op een, door de Ridders daartoe gekocht, plein, naast den stal des Bisschops en niet ver van de *St. Mariakerk*, eene kerk gebouwd, welke door zekeren *Wij-Bisschop*, met name *Jacobus*, ter eere van de *H. ELIZABETH* is ingewijd, doch deze kerk is reeds voorlang afgebroken, zoodat men ter plaatse, waar zij gestaan heeft, thans niets dan eenige overblijfselen daarvan ziet.

De Land-Commandeurs van elke balie, en derhalve ook die der balie van *Utrecht*, plagten gekozen te worden door de Commandeurs en bevestigd door den Grootmeester der orde, en deze niet alleen, maar ook de Land-Commandeurs verkozen de Commandeurs of Rid-ders, die belofte van gehoorzaamheid, van kuischheid en afstand van alle bijzondere eigendommen, doen moesten. Zij schijnen in het wereldlijke den Grootmeester en in het geestelijke den Paus voor hun hoofd erkend te hebben. Doch toen het wereldlijk gebied van het Sticht aan Keizer *KARL V* afgestaan was, erkenden zij alleen dien Vorst voor hun Opperhoofd in het wereldlijke.

De Hervorming en de verandering der Regering hier te lande, heeft in dit alles nog meer verandering gemaakt. De Rid-ders deden sedert geene kloostergelofte meer, en 's Lands Staten trokken het opperste gezag over die orde aan zich. Reeds in het jaar 1580 besloten deze

het bewind over de geestelijke goederen, en onder anderen, dat over die van de **Duitsche Huizen** te aanvaarden. Den Land-Commandeur werd aangezegd, dat hij eenen staat van die goederen moest overleveren, en voortaan geene andere, dan riddermatige personen in de orde toelaten. Men besloot zelf eenige zoodanige personen in de orde te ontvangen, hun deel aan de goederen te geven, en hen in staat te stellen, om daarmede het land te beschermen. Naderhand werd den Land-Commandeur gelast, om vooraf van de riddermatigheid der benoemden aan de Staten of hunne Gedeputeerden blijk te geven. Ook is er gemeenlijk, sedert dien tijd, geene verkiezing gedaan, noch iemand in de orde ontvangen, dan die vooraf door 's Lands Staten voor aangenaam verklaard was, zelfs heeft men der Staten toestemming noodig geoordeeld tot het verkoopen van eenige goederen dier orde, die volgens de oude statuten niet mochten vervreemd worden; zoo als in het jaar 1643, bij het verkoopen der ambachtsheerl. van West-, Hoog- en Laag-Raven, en in het jaar 1647 en 1648, bij de verkoopung van het Huis te Dieren, gebleken is. Wijders heeft de hooge regering zich de statuten der orde, in het jaar 1616, doen vertoonen, met herhaalde verklaring nogthans, dat zij in deze schikkingen alleen het welzijn der orde en de dienst des lands beoogden. De Land-Commandeur werd dus nog wel uit en door de Commandeurs verkozen, doch hij moest door de Staten worden goedgekeurd, en wanneer er, zoo als ook wel eens gebeurde, een Land-Commandeur buiten het kapittel der orde gekozen werd, moest daartoe daarenboven vooraf oetooi van de Staten worden verzocht. Het laatste had ook plaats bij het verkiesen van eenen Coadjutor of Medehelper van den Land-Commandeur. Hij volgde den Land-Commandeur, na diens overlijden, op, doch behoefde alsdan geene goedkeuring te verzoeken van 's Lands Staten. De goederen, die tot de balie van Utrecht behoorden, waren onder de Ridders verdeeld, en elk hunner trok de inkomsten van zijn aandeel. En deze goederen zijn nog, voor het grootste gedeelte, dezelfde, die de Duitse Ridders, welke te Utrecht woonden, van ouds in gemeenschap bezaten. De Ridders plagten oordtijds vrij te zijn van 's Lands algemeene lasten, doch na de verandering der regering, zijn hunne goederen, gelijk die der andere ingezetenen, ook aan de gewone en buitengewone belastingen onderworpen geweest.

Het genootschap der Ridders van den **Duitschen Huis** te Utrecht, bestaat thans uit eenen Land-Commandeur en tien Commandeurs, een van welke Coadjutor is. Voorts zijn er nog twee Jonkers in de orde ingeschreven, die nog geene voordeelen, maar slechts een klein geschenk, onder den naam van rustgelden, uit de inkomsten der orde genieten, alsmede 16 Ridders, aan wien het vergund is het klein ordekruis te dragen. Het genootschap heeft eenen Secretaris-Generaal en eenen Rentmeester in zijne dienst.

Thans zijn de gebouwen van dit gesticht ingerigt tot het **GROO-
REKES MILITAIR HOSPITAAL**.

DUITSCH-ZEE, naam, dien men ook wel eens aan de Noozzen geeft. Zie dat woord.

DUITS-DE-HAAR-EN-ZEVENUUZEN, gem. in *Beerland*, prov. *Utrecht*, arr. en kant. *Amersfoort* (6 k. d., 6 m. k., 3 s. d.); palende N. aan de gem. Bunschoten, O. aan de Geldersche gem. Nijkerk, Z. aan Hoogland, W. aan de Eem, die haar van Baarn scheidt.

Deze gem. bestaat uit de pold. Duits en de Haar, benevens de b. Zevenuuzen. Zij telt 20 h., bewoond door 30 huizingen., uitmakende een

bevolking van 110 iaw., die meest kan bestaan vinden in den tabakbouw, een weinig korenbouw en veeteelt.

De Herv., die hier 80 in getal zijn, behooren tot de gem. van *Bunnschoten*.

De R. K., van welke men er 30 heeft, worden tot de stat. van *Bemnes* gerekend.

Er is in deze gem. geen school, maar de kinderen gaan te *Bunnschoten* onderwijs genieten.

DUIVELAND, eil., prov. *Zeeland*; grenzende N. aan het Dijkwater en de Grevelingen, O. aan het Krammer, de Zijpe en het Mustgat, Z. aan de Keeten en de Ooster-Schelde, terwijl het aan de Westzijde deels door het Dijkwater van Schouwen afgescheiden, deels met den polder de Zuidhoek, die tot laatstgemeld eiland behoort, onmiddellijk verbonden is.

Even als de andere Zeeuwsche eilanden, bestond ook **DUIVELAND** oorspronkelijk uit eenige kleine eilandjes, die door krekken en watertjes gescheiden waren. Twee der voornaamste krekken bestaan nog, de *Marvliet*, tegenwoordig de *Geul* genoemd, schietende van Oosterland naar Vianen, en de *Steen-zwaan*, die van Nieuwerkerk naar den Polder Bettewaarde loopt, en in de dertiende eeuw reeds afgedamd is. Waarschijnlijk bestond de oorspronkelijke kern van het eiland in zekere strook lands, waarop 900 schapen konden geweid worden, die in het jaas 976 door Keizer Otto aan de abtj van St. Bavo, te Gend, bevestigd werd. In het begin der dertiende eeuw bestond het eigenlijke **DUIVELAND** nog slechts in *Ouwerkerk*, *Nieuwerkerk*, *Kapelle* en het slot *Zwanenburg*. Omstreeks dien tijd werd *Botland* er mede vereenigd, en van lieverlede andere polders bedijkt en krekken afgedamd; zoo als: in 1308 de Polder van 's Heer-Jansland; in 1335 die van Oosterland; in 1467 *Bruinisse*; in 1612 *Bettewaarde*; in 1631 de *Stoofpolder*; in 1638 de *Grouweveerpolder*; in 1648 de *Saspolder*; in 1710 de *Jongepolder*; zoo dat de polder de *Vierbannen* het oudste eigenlijke **DUIVELAND** heeft uitgemaakt.

DUIVELAND, niet zoo bloot liggende voor geweldige stormvloeden, als andere Zeeuwsche eilanden, heeft alzoo wel geene vroeger bestaan hebbende dorpen zien vergaan, maar nochtans gedeeld in vroegere en latere watershooften. Die van 1288 en 1304 deden het veel schade lijden, vooral aan de zuidzijde. Dat de vloed van 1324 het eiland *Oeverflakke* van **DUIVELAND** zou hebben afgescheurd, is niet waarschijnlijk. *Renzassens* verhaalt het ook alleen, als beschreven in » sommige oude gesten van Zeelandt. » De St. Elisabethsvloed van 1404 deed vooral aan de oostzijde van het eiland veel land onder-vloetjen; dit verlies werd echter spoedig winst, want bij de beversching werd veel gronds aangewonnen. Ook de Elisabethsvloed van 1421, de *Cosmus- en Damianusvloed* van 1809 en vooral de St. Felixvloed van 1831, die aan geheel Zeeland zulke onberekenbare schade gedaan heeft, waren voor dit eiland noodlottig. Bij den laatste vloed bleef alleen de Polder van 's Heer-Jansland droog; die der *Vierbannen* bleef den ganschen winter drijvende, en was alzoo minder gelukkig dan die van *Bruinisse* en van *Oosterland*, welke binnen drie weken beverscht werden. Ongeveer hetzelfde lot trof het eiland en zijnen voornaamsten polder in het volgende jaar, waarna het, buiten eenige schade aan dijken en waterkeeringen, niet meer aan de golven is ter prooi geweest.

DUVELAND ligt rondom in zijne dijken en heeft aan de Zuid- en Noordzijde daar buiten meestal vrij aanzienlijke schorren of uitergesen. Het heeft eenen omtrek van ongeveer 6 uren gaans en over het geheel eene eironde gedaante. De grootste lengte, zijnde ruim 3 uren, strekt zich omtrent van het Z. W. naar het N. O. uit. De grootste breedte, van den hoek des Jongen polders ten N. W. tot de poldertjes Beijeren en Alteklein, ten Z. O., is, door de uitspringende hoeken, weinig minder. Het eiland heeft, volgens het kadaster, eene oppervlakte van 6740 bund., waaronder ruim 4300 bund. schotbaar land. De afzonderlijke polders zijn boven reeds opgenoemd, met uitzondering der kleine poldertjes Beijeren en Alteklein. Deze polders ontlasten hun overtollig water door sluisen, van welke eene in Bettevaarde, eene in Bruinisse, twee in Oosterland en eene in de Vierbannen liggen. Het eiland heeft geene stad, schoon het van Zierikzee alleen door het Dijkwater en vervolgens door de nieuwe haven is afgescheiden; welke stad voor dit eiland met eene ophaalbrug toegankelijk is. Buitendien heeft het eiland met Schouwen gemeenschap voor voetgangers over het in het Dijkwater liggende sas, en door dit water met een overzetveertje op Dreischor. DUVELAND telt de volgende vier gemeenten: Bruinisse, Nieuwerkerk-Kapelle-en-Botland, Oosterland-en-Sir-Jansland en Ouwerkerk, te zamen bevattende 606 h., bewoond door 853 huisgez., uitmakende eene bevolking van 4200 inw., van welken de meesten hun bestaan vinden in den landbouw en de daarmede verbondene bedrijven; vele bewoners van Bruinisse houden zich bezig met de mosselvangst.

Er zijn 5 gem. van de Herv., waartoe verre het grootste getal inw. behoort, te weten: die van Bruinisse, Nieuwerkerk, Oosterland, Ouwerkerk en Sir-Jansland, welke ieder eene kerk met éenen Predikant hebben.— De enkele R. K., die men er vindt, behooren tot de stat. van Zierikzee.

Er zijn op DUVELAND vijf scholen, als: te Bruinisse, te Nieuwerkerk, te Ouwerkerk, te Oosterland, en te Sir-Jansland.

DUVELAND is een vruchtbaar eiland, met uitmuntende koren- en weilanden, goede, meerendeels zandwegen en enkele beplante binnendijken. Ook loopt de straatweg van Zierikzee naar Zijpe, de aanlegplaats der stoombooten, van het W. naar het O., dwars door het eiland. In de heerl. Oosterland tref men vele bosschen en aangename wandelwegen aan. Behalve van andere gewassen, wordt hier ook veel werk gemaakt van de meekrapteelt, waartoe het eiland 6 meestoven telt, als: twee te Bruinisse, ééne te Kapelle, ééne te Nieuwerkerk, ééne te Oosterland en ééne bij Vianen, in de gem. Ouwerkerk.

Ondtjds behoorde dit eiland, zoo niet geheel, dan toch grootendeels aan het aanzienlijk Zeeuwsch geslacht van BORSSSELE, waaruit dese heerl., door huwelijk van ANNA VAN BORSSSELE, die haar naliet aan haren zoon ADOLF VAN BOURGONDÏ, aan het laatstgenoemd geslacht gekomen en met de andere goederen van MAXIMILJAAN VAN BOURGONDÏ, na diens dood, tot dekking zijner schulden, verkocht is, waarna onderscheidene Heeren, bezitters van de onderscheidene gedeelten, geworden zijn. Het voornaamste, de Vierbannen werd, in het jaar 1576, gekocht door de stad Zierikzee, die het in 1725 weder verkocht, ter bestrijding van de onkosten van het Nieuwe Sas.

In de geschiedenis des Vaderlands is het eiland DUVELAND bekend door den scheepstrijd tusschen WILLEM, naderhand Graaf WILLEM III,

en de Vlamingen, in het jaar 1505, welke strijd bij dit eiland plaats had, en door *MELIS STOKX* verhaald wordt, waaruit blijkt, dat het toen reeds onder den tegenwoordigen naam bekend was. Doch meer vermaard nog is *DUIVELAND* door den stouten togt der Spanjaarden, die den 28 September 1575, ten getale van 1500, van Philipsland door het water naar dit eiland waadden, midden tusschen de Zeeuwsche vloot, met buskruik in zakjes om den hals, en zijd- en schietgeweer omhoog, waardoor velen ter halver lijf, sommigen tot de borst, enkelen tot de keel, in het water kwamen, ten einde de schans van Vianen, Brouwershaven en Bommeneede te overmeestoren en het beleg van Zierikzee te versterken; de achterhoede kwam daarbij grootendeels in het water om. De stoutmoedigheid van dezen watertogt is ook in vijanden te prijzen, ofschoon zij aan de zaak der Staatschen veel afbreuk deed.

DUIVELAND (VIERBANNEN-VAN-), pold. en heerl. op het eil. *Duiveland*, prov. *Zeeland*. Zie **VIERBANNEN**.

DUIVELSBERG of **MONTÉ-DE-DIABOL**, berg in *Afrika*, in *Opper-Guinea*, aan de *Goudkust*, stranddistr. *Akra*.

Deze berg heeft vermoedelijk zijnen naam van de zeelieden ontvangen, omdat men die, als men met eenen tegenwind van beneden komt, door zijne hoogte eenige dagen in het zicht houdt.

Men heeft vroeger gemeend dat hij goud zoude bevatten, maar dit vermoeden schijnt ongegrond te zijn. Deze berg levert een verrukkelijk uitzigt op.

DUIVELSBERG, vrij hooge heuveltop in de *Pruisische* prov. *Rijnland*, op de grenzen van *Gelderland*, 15 min. ten O. van *Beek*, waarom zij door sommigen ten onrechte tot ons vaderland gerekend wordt.

Deze heuvel ontleent zijnen naam van eenen schat, welke hier, volgens een volksprookje, zoude bedolven zijn en door den Vorst der duisternis bewaard worden. Op den top van dezen heuvel overziet men den geheelen doolhof van bergen, welke den *Hunenberg* en zijne verlenging uitmaken, eene streek van onderscheidene uren gaans en het panorama van een landschap, door den *Rijn*, de *Maas* en de *Waal* omkronkeld, door de *Veluwsche* en *Kleefsche* bergen ingesloten, en door bosschen, lustplaatsen, korenvelden, heuvels en dalen op het schoonst-geschakeerd.

DUIVELSBERG, verbastering van den naam **ELIWERVE**, zijnde eene pachthoeve op het eil. *Zuid-Beveland*, prov. *Zeeland*. Zie **ELIWERVE**.

DUIVELSBRUG, brug, in de bar. van *Breda*, prov. *Noord-Brabant*, gem. *Ginneken-en-Bavel*, W. van en nabij de kerk van *Ginneken*, ligt over de *Mark*. Men zegt, dat zij haren zonderlingen naam ontleent, van eene legende, volgens welke de *Duivel*, in eenen donkeren nacht, de klok uit den toren te *Ginneken* in de *Mark* heeft geworpen, ter plaatse, waar thans de brug ligt.

De daarbij staande herberg is een zeer geliefd uitspanningsoord voor de *Bredasche* burgerlieden, die er, met den boog, naar de schijf schieten.

In den nacht van den 24 Augustus 1624 liet de Spaansche Veldheer *SPINOLA*, die *Breda* wilde gaan belegeren, deze brug versterken, waarop de burgers van *Breda*, die onder den *Drossaart JAN VAN ARSSEN* opgetrokken waren, om dien post te verdedigen, voor de overmagt moeiende wijken, zich genoodzaakt zagen terug te trekken.

Op het laatst van het jaar 1850, na het uitbarsten der *Belgische* onlusten, werd er aan de westzijde van deze brug eene batterij opgeworpen, en daarbij eene wacht geplaatst, aan welke een gedeelte van

de heberg tot wachthuis diende; later werd er echter een afzonderlijk wachthuis gebouwd, dat evenwel, na de eindschikking met België, weder is weggebroken, terwijl de batterij gesloct is.

DUIVELS-EILAND, eil. in *Oost-Indië*, in den *Sundaeschen Archipel*, in het Z. W. van de *Straat van Makassar*, W. van de reede van Makassar.

DUIVELS-EILAND, eil. in *Oost-Indië*, tot de *Ambonische-eilanden* behoorende. Zie *Eaa.*

DUIVELSGRACHT, water in het *Land van Arkel*, prov. *Zuid-Holland*, buiten de Waterpoort der stad Gorinchem.

Dit water, dat de gedaante van eene holsblok heeft, is nog het eenige kennelijke overblijfsel van het laatste slot van Arkel.

DUIVELSHOEK of *Duivenshoek*, het noordoostelijke punt van den *Elizabethspolder*, prov. *Zeeland*, arr. en $2\frac{1}{2}$ u. Z. van *Middelburg*, kant. en $2\frac{1}{2}$ u. N. van *Oostbury*, distr. en $4\frac{1}{2}$ u. N. O. van *Stuis*, gem. en $\frac{1}{2}$ u. O. van *Breskens*.

Dit punt heeft dien naam en was voorheen seer bekend bij de reizigers, om dat de veerschuiten van Vlissingen op *Breskens*, met sommige gelegenheden, op geene andere plaats konden landen, tot groot ongemak der reizigers. Door de stoomboot weet men thans van dit ongerief minder.

DUIVELS-HOEK, naam, onder welken de b. *Duivenshoek* in *Staats-Vlaanderen*, prov. *Zeeland*, op onderscheidene kaarten, voorkomt. Zie *Duivenshoek*.

DUIVELSHOEKJE, het noordoostelijke punt van de *Elizabethspolder*, in *Staats-Vlaanderen*, prov. *Zeeland*. Zie *Duivenshoek*.

DUIVELS-KETEL, grot in *West-Indië*, op het *Antillische eil. St. Marten*, in de *Achter-Pointe-Blanche-Baai*, $\frac{1}{4}$ u. Z. O. van *Philipaburg*.

Het is eene ronde put aan de oosterhelling van den berg *Point-Blanche*, ongeveer 25 v. diep en wijd, welke van onderen door twee onregelmatige gangen gemeenschap met de zee heeft, door welke gangen het zee-water, bij elke rijzing der golven, met een schrikbarend geweld tegen elkander intoopt, waarbij het schuim als van eenen sterk kokenden ketel, onder het geluid van eenen hevigen kanonnendonder, gelijk stof en rook in de lucht opstijgt, terwijl men in dese pekeltwolken, bij het breken der zonnestralen, de prachtigste kleuren van den regenboog ziet. Doch hoe woest, hoe verdelgingdreigend de natuur zich hier ook vertoone, ziet men aan de naakte wanden van dezen ketel, in eene onverstoorbare rust, eene groote hoeveelheid schelpdieren van verschillende soorten, onder anderen groote roode krabben en heilike grauwe long-backs, die het onstaimige water en de verbolgen golven schijnen te trotseren. Hooger op denzelfden berg is eene met prikkels en heesters begroeide opening, die met de voormelde *Duivelsketel* gemeenschap heeft. Bij elkengolfslag in den ketel ontwaart men aan den mond van dit duistere gat, de *Schoorsteen* geheeten, eene heete stiklucht, door eene kille luchtigheid onmiddellijk gevolgd wordende, hetgeen vergezeld gaat van een akelig geluid, veel overeenkomst hebbende met de adembaling van eenen gekceden os.

DUIVELS-KLIP, rots in *West-Indië*, op het eil. *Curoçao*, aan de Zuidoostzijde van dat eiland.

DUIVELS-KLOOF, opening in het gebergte, in *West-Indië*, aan de Noordwestzijde van het eil. *Eustatius*, door welke verschrikkelijke rukwinden heen storten, even als over den *Windberg* of *Duivelsberg* aan de *Kaap de Goede Hoop*.

DUIVELS-MEER, naam welken men eertijds, van wegens het geruis van het water, ook wel aan het **SAPPEKEN**, in het *Goregt*, prov. *Groningen*, gaf, voor dat het, in het jaar 1618, drooggemaakt was en waarin van 2 tot 4 ell. water stond. Zie **SAPPEKEN**.

In het jaar 1617, begon men ter lengte van 400 Groninger roeden een kanaal te graven door dit meer, nu de *Vaart naar Wipschoten*, welke plaats in 1637 bereikt werd.

DUIVELSROTS, **MANDALI** of **MANDALIQUE**, ook wel **MANDELIQUE**, eil. in *Oost-Indië*, in de *Indische Zee*, ten Z. van het eil. *Java*, tot de resid. *Japara*, ads. resid. *Karimon-Djawa* behoorende, $1\frac{1}{2}$ m. van de kust verwijderd; $6^{\circ} 27'$ Z. B., $126^{\circ} 12'$ O. L.

Het strekt den zeeroovers vaak tot verblijfplaats.

DUIVELS-SLUISJE, voormalig sluisje op de *Aar*, prov. *Zuid-Holland*, arr. *Leyden*, kant. *Woubrugge*, gem. *Nieuwveen*, bij de *Kattenbrug*, ter keering van het *Rijnwater* uit *Amstelland* aangelegd, maar bij de verbetering van de vaart op die rivier, in 1824 en 1825, uitgehaald en geheel vernietigd. Het had slechts eene wijde van 2 ell. 8 palm en 2 duim tusschen de slagstijlen en was voorzien met overleggers, ter hoogte van 1 ell. 7 palm en 4 duim boven A. P.

DUIVEN, gem. op de *Lijmers*, prov. *Gelderland*, distr. *Doesborgh-en-Zevenaar*, arr. *Arnhem*, kant. *Zevenaar* (3 k. d., 15 m. k., 10 s. d.); palende N. aan de gem. *Angerlo*, O. aan de gem. *Zevenaar*, Z. aan den *Ouden-Rijn*, die haar van de gem. *Herwen-en-Aard* scheidt, Z. W. aan den *Rijn*, W. aan *Westervoort*.

Zij bevat de d. *Duiven*, *Groessen*, en het *Loo*; telt 349 h., bewoond door 410 huisgezinnen, uitmakende eene bevolking van ruim 2500 inw., die meest hun bestaan vinden in landbouw.

De *R. K.* ten getale van ongeveer 2500, maken de stat. van *Duiven*, *Groessen* en het *Loo* uit, en hebben in deze burg. gem. drie kerken. — De *Herv.*, wier getal 50 beloopt, worden tot de gem. van *Zevenaar* gerekend. — Men heeft in deze gem. drie scholen, al: éne te *Duiven*, éne te *Groessen* en éne te *Loo*.

Het d. *Duiven*, oudtijds *Thuma* genaamd, ligt 2 u. O. ten Z. van *Arnhem*, 2 u. Z. ten W. van *Doesborgh*, 1 u. N. W. van *Zevenaar*.

Men telt er in de kom van het d. ruim 700 inw., en met de b. *Nieuwgraaf* ruim 800 inw.

De *R. K.*, die er 800 in getal zijn, maken, met die van eenigen in de gem. *Westervoort*, eene stat. uit, welke tot het aartspr. van *Gelderland* behoort; door eenen *Pastoor* en eenen *Kapellaan* bediend wordt en 1000 zielen telt, onder welken 700 communicanten. De kerk, aan den *H. Remigius* toegewijd, had oudtijds drie altaren en vikarijen, namelijk het altaar van *St. Lucia*, dat van *St. Nicolaas* en dat van *St. Antonius*. De twee eerste vikarijen zijn sedert 80 jaren door de *Hervormden* van *Zevenaar* in bezit genomen. De laatste, gelijk uit eenen ouden brief gebleken is, werd in het jaar 1801 gesticht, door *Hendrik Rembout*, en diens huisvrouw *Geztrium*; parochianen van *DUIVEN*, en is in het jaar 1838, door *Heer Theoborus Rembout*, hun beider zoon en *Pastoor* van het nieuwe stadje *Zevenaar*, met rijkelijker inkomsten begiftigd. Deze vikarij is door de *Vrouw van Brakel*, eene adellijke en *Hervormde Dame* in *Holland* wonende, begeven aan den eerwaardigen *Heer Wouter Kleinaarts*. Het regt van begeving is naderhand verstorven op den *Heer Hasenkamp*, *Scholasticus* te *Paderborn*.

DUIVENDIJKKE; heerl. in het eil. *Schouwen*, prov. *Zeeland*, distr. en arr. *Zierikzee*, kant. *Brouwershaven*, gem. *Duivendijke-Klaaskinderkerke-Brijdorpe-en-Looperskapelle*; palende N. aan het Gat van Brouwershaven O. de gem. Brouwershaven, Z. O. aan de heerl. Nieuwerkerke, W. aan den Klaassenspolder en de heerl. Elkerzee, N. W. aan de heerl. Brijdorpe.

Deze heerl. bevat de b. Duivendijke en eenige verstrooid liggende h., beslaat eene oppervlakte van 651 bund. 88 v. r. 66 v. ell., telt 17 h. en 95 inw., die hun bestaan vinden in den landbouw. Alle zijn Herv. en behooren tot de gem. *Brouwershaven* en *Kerkwerve*.

Deze heerl. maakt tegenwoordig een gedeelte uit van de heerl. *Duivendijke* c. a. en wordt als zoodanig thans mede in eigendom bezeten door Jonkheer Mr. JOHAN ADRIAAN VAN DEN HEER VAN DUIVENDIJKKE, Lid van de Ridderchap en Griffier der Staten van Zeeland, te Middelburg.

De b. DUIVENDIJKKE ligt $1\frac{1}{2}$ u. N. ten W. van Zierikzee, $\frac{1}{2}$ u. Z. van Brouwershaven, $\frac{1}{2}$ u. O. van Elkerzee. Deze b. is in vroegere eeuwen een d. geweest, van welks kerk niets meer over is dan het kerkhof, hetwelk nog als zoodanig gebruikt wordt.

Dit d. was de geboortepl. van CUNRAUS PERAI, den eersten Bisschop van Leeuwarden, † den 18 Februarij 1580, in den Jonderdom van 49 jaren, na ook onderscheidene werken te hebben in het licht gezonden.

De heerl. DUIVENDIJKKE had, toen zij nog op zich zelve stond, tot wapen een veld van keel (rood), beladen met drie duiven van zilver staande twee en een.

DUIVENDIJKKE-KLAASKINDERENKERKE-BRIJDORPE-EN-LOPERSKAPELLE, ook wel de vier-ANSACHTEN genoemd, gem. op het eil. *Schouwen*, prov. *Zeeland*, arr. *Zierikzee*, kant. *Brouwershaven* (2 k. d., 5 ru. k., 2 s. d.); palende N. aan het Gat van Brouwershaven, O. aan de gem. Brouwershaven, Z. O. aan de gem. Kerkwerve, W. aan de gem. Ellemeet en Elkerzee. Deze gem. is eene heerl., die vroeger vier afzonderlijke heerl. uitmaakte, zijnde Brijdorpe, Duivendijke, Klaaskinderenkerke en Loperskapelle. Zij beslaat eene oppervlakte van 1680 bund., waaronder 1465 bund. 81 v. r. 4 v. ell. schotbaar land, telt 65 h., bewoond door 71 huisgez., uitmakende eene bevolking van 370 inw., die meest in den landbouw hun bestaan vinden.

De inw., die allen Herv. zijn, behooren kerkelijk ten deele tot de gem. *Elkerzee*, ten deele tot die van *Brouwershaven* en *Kerkwerve*. Er is in deze gem. ook geen school, zoodat de kinderen te *Elkerzee*, te *Nieuwerkerke* of te *Brouwershaven* onderwijs genieten. Deze heerl. wordt thans in eigendom bezeten door Jonkheer Mr. JOHAN ADRIAAN VAN DEN HEER VAN DUIVENDIJKKE, Lid van de Ridderchap en Griffier der Staten van Zeeland, te Middelburg.

Het wapen van deze gem. bestaat uit drie zilveren duiven op een rood veld.

DUIVENDRECHT, streek gronds in *Amstelland*, prov. *Noord-Holland*, arr. *Amsterdam*, kant. *Nieuwer-Amstel*, gem. *Ouder-Amstel*.

Men wil, dat deze streek gronds haren naam zoude ontleend hebben van eene schouw of trekvaart, over de ringaloot van het Watergraafsmeer, welke men van Amsterdam vaak overvoer, om zich te begeven naar iemand, die sterk in duiven handelde, zoodat die naam zoo veel als DUIVENVEER zoude beteekenen, anderen willen dien naam afleiden van drecht, markt, zoodat dit dan zoude beteekenen *Duivenmarkt*.

Zij bestaat uit twee pold., den Grooten-Duivendrecht polder en den Kleinen-Duivendrecht polder geheeten, welke de b. Groot-Duivendrecht en Klein-Duivendrecht bevatten. Men telt er 96 h. en 580 inw., die meest in de veeteelt en melkerij hun bestaan vinden.

De R. K., die hier 250 in getal zijn, maken, met die van de *Bijlmer* en sommigen uit de *Diemermeer* de stat. van *Duivendrecht* uit, welke tot het aartspr. van *Holland-en-Zeeland*, dek. *Amstelland* behoort, 350 zielen en onder deze ruim 200 Communicanten, telt. Deze stat., welke door eenen Pastoor bediend wordt, heeft te Groot-Duivendrecht een kerkje.

DUIVENDRECHT (GROOT-), b. in *Amstelland*, prov. *Noord-Holland*, arr. en 1 u. Z. O. van *Amsterdam*, kant. *Nieuwer-Amstel*, gem. *Ouder-Amstel*, in den *Grooten-Duivendrecht polder*, 1½ u. N. O. van *Amstelveen*, 1 u. N. O. van *Ouderkerk*. Deze b. telt, met den *Omval*, 76 h. en 500 inw.

De R. K. hebben hier een net, zindelijk kerkje, aan den H. *Urbanus* toegewijd, dat in 1841 geheel vernieuwd is en met eene hooge spits prijkt. — Ook heeft men in deze b. eene school.

DUIVENDRECHT (KLEIN-), b. in *Amstelland*, prov. *Noord-Holland*, arr. en 1 u. Z. van *Amsterdam*, kant. *Nieuwer-Amstel*, gem. *Ouder-Amstel*, in den *Kleine-Duivendrecht polder*, 1 u. O. van *Amstelveen*, even benoorden *Ouderkerk*; met 20 h. en 46 inw. Ook heeft men er eenen snuifmolen. Vroeger was hier mede eene aanzienlijke porceleinfabriek, doch deze is sedert onderscheidene jaren niet meer in werking.

DUIVENDRECHTER-BRUG of **DUIVENDRECHTERS-BAUG**, brug in *Amstelland*, prov. *Noord-Holland*, gem. *Ouder-Amstel*, 1 u. N. O. van *Ouderkerk*, over de *Ringsloot* van het *Watergraafsmeer*, of de groote vaart over *Weesp* naar *Vreeswijk*.

Deze brug, welke ook wel den naam van *Kuiperstrassbaug* draagt, naar eene groote kuiperswerkplaats, welke er vroeger digt bij moet gelegen hebben, is aldaar eerst in het jaar 1760 gelegd, tot welken tijd er slechts eene schouw of overvaart over de gezegde ringsloot bestaan heeft.

Deze brug is vermaard geworden in de geschiedenis door den manmoedigen tegenstand, welken de Pruisen, in het jaar 1787, aldaar van de zijde der *Hollandsche Patriotten* moesten ondervinden. Daar de Pruisen van dien kant moesten komen afsakken, werd deze post door gewapende burgers uit *Amsterdam* en elders bezet. Vier batterijen hadden zij hier opgeworpen, van welke zij dan ook de Pruisen, bij hunne herhaalde annaderingen, dapper begroetten en velen van hen deden sneuvelen. De brug was weggebroken en al het hinderende geboomte omvergehakt, zoodat de burgers hunnen vijand op eene vlakke voor zich hadden; ook behoefden zij met hun geschut slechts zeer smalle wegen te bestrijken, aangezien het platte land drie of vier voeten onder water stond. Aller benaauwendst zag het er toen in dezen omtrek uit, en dezen toestand verergerde nog, toen de burgers, doordien de post te *Ouderkerk* verlaten was, zich genoodzaakt zagen af te trekken, wilden zij niet van achteren worden overvallen, want toen vielen de Pruisen in de hier omtrent gelegene huizen en plunderden die uit. De overblijfselen der batterijen zijn ter wederzijde van de brug nog aanwezig.

DUIVENDRECHTER-LAAN, dat gedeelte van den straatweg tusschen *Utrecht* en *Amsterdam*, prov. *Noord-Holland*, hetwelk ter lengte

van twintig minuten van Duivendrecht tot aan het Zwarte-wegje door de geheele buurs. van Duivendrecht loopt.

Op een land ter oostzijde van dezen weg, werden in 1834 de Amsterdamsche schutters, die van de grenzen terugkeerden, van stadswege onthaald.

DUIVENDRECHTER-POLDER (GROOTE-) of **GROOTE-DUIVENDRECHTERSCHE POLDER**, pold. in *Amstelland*, prov. *Noord-Holland*, arr. *Amsterdam*, kant. *Nieuwer-Amstel*, gem. *Ouder-Amstel*; palende N. aan de Watergraafsmeer, O. aan den Venserpolder en den Westeinderpolder, Z. aan den Kleine-Duivendrechtspolder, W. aan den Amstel. In dezen polder liggen twee volkrijke buurten den Omval en Groot-Duivendrecht. Hij telt 76 h., waaronder ruim 69 boerderijen en wordt, door 1 molen, op den Amstel van het overtollige water ontlast. Het polderbestuur bestaat uit vijf Poldermeesters, éénen Penningmeester en éénen Secretaris.

In het jaar 1839 is bij den Omval in dezen polder eene kleine maar breede vaart gegraven, en daarin eene kapitale sluis gelegd, ten dienste van den spoorweg tusschen Amsterdam en Arnhem.

DUIVENDRECHTER-POLDER (KLEINE-) of **KLEINE-DUIVENDRECHTERSCHE POLDER**, pold. in *Amstelland*, prov. *Noord-Holland*, arr. *Amsterdam*, kant. *Nieuwer-Amstel*, gem. *Ouder-Amstel*; palende N. aan den Grooten-Duivendrechtspolder, O. aan den Westeinderpolder, Z. O. aan den Holendrechtspolder en den Bullewijk, Z. aan den Ronde-Hoepenpolder, W. aan den Amstel.

De kleine Duivendrechtspolder, telt in het geheel 30 h., waaronder 3 boerderijen en watert, door 1 molen, op den Amstel, uit. Het polderbestuur bestaat uit vijf Poldermeesters, eenen Penningmeester en eenen Secretaris.

DUIVENDRECHTSCH-BRUG, brug in *Amstelland*, prov. *Noord-Holland*. Zie **DUIVENDRECHTER-Brug**.

DUIVENDRECHTSCH-POLDER (GROOTE-), pold. in *Amstelland*, prov. *Noord-Holland*. Zie **DUIVENDRECHTER-POLDER (GROOTE-)**.

DUIVENDRECHTSCH-POLDER (KLEINE-), pold. in *Amstelland*, prov. *Noord-Holland*. Zie **DUIVENDRECHTER-POLDER (KLEINE-)**.

DUIVENER, voorn. amb. en heerl. op het eil. *Zuid-Beveland*, prov. *Zeeland*.

Dit amb., hetwelk ten O. van Yerscke en ten Z. W. van Romerwaal lag, was 1659 gem. 116 r. (715 bund. 91 v. r. 25 v. ell.) groot.

Bij den watervloed van 5 November 1530 is dit amb. geheel behouden, zonder dat het ooit weder is te voorschijn gekomen.

Het was niet ver van hier, dat in het jaar 1258, de slag tusschen Otto III, Graaf van *Gelder*, en de Gravin *Aleis* is voorgevallen. Deze heerlijkheid, welke tot den zetel des Utrechtschen Bisschops, en het dekenschap van Zuid-Beveland behoorde, heeft ook zijnen naam gegeven aan een edel geslacht, waaruit hare eerste Hoeren afkomstig waren. Hun wapenschild was, het bovenste deel rood, en het onderste hermijn of silver.

In het jaar 1653, schijnt dit ambacht of een deel daarvan verheven te zijn geweest op den Heer *Nicolaas Staverens*.

DUIVEN-EILAND, eil. in *Oost-Indië*, lands. *Amboina*, O. van den noordoostelijken hoek van het eil. *Amboina*.

DUIVEN-EILAND, eil. in *Oost-Indië*, lands. *Amboina*, N. van van het eil. *Manips*.

Het wordt aldus genoemd naar de menigvuldige duiven, welke zich aldaar ephouden, en is rondom met een groot rif omgeven, uitgenomen aan de Noordsijde, daar men een fraai, laag of breed strand, en eenen inham vol mangi-mangiboomen heeft.

DUIVEN-EILAND, eil. in *Oost-Indië*, in den *Molukken Archipel*, O. van het eil. *Celebes*.

DUIVENHOEK of *Duivenhoek*, op sommige kaarten ook *Duivlanhoek* genaamd, b. in *Staats-Vlaanderen*, in *Hulster-Ambacht*, prov. *Zee-land*, arr. *Goë*, kant. en distr. *Hulst*, gedeeltelijk gem. *Hontenisse*, gedeeltelijk gem. *Graauw-en-Langendam*, aan de uiterste punt van laatstgemelde gemeente en den noordelijken hoek van den *Meloepolder*.

Deze b. ligt onder den *Zeedijk*, tegen het drooge land van *Salttinghe*. De korenmolen, welke hier gevouden wordt, stond voormaals buitendijks in het schorre, op eene hoogte, ongeveer 2 ellen lager dan den dijk, en was bij hooge en springvloed niet toegankelijk dan door middel van eene boot of jol. Sedert den 15 Januarij 1808, is hij echter binnendijks gebracht.

Deze b. telt 11 h., waarvan 6 onder de gem. *Hontenisse*, en 5 onder die van *Graauw-en-Langendam*, gezamenlijk bewoond door 60 zielen.

DUIVENHUIS of *Duivens*, voorm. vierkant gebouw, met twee torens van duifsteen, in *Schieland*, prov. *Zuid-Holland*, niet ver van *Rotterdam*, dat naar men wil door de Romeinen zoude gebouwd zijn, ter plaatse, waar later het Huis *ix Caoswijk* gesticht is. Zie voorts *Caoswijk (Huis Tz-)*.

DUIVENKERKJE, naam, welke men wel eens geeft aan het kerkje van *Westwoude*, in *Drechterland*, prov. *Noord-Holland*, omdat het geheel van duifsteen is opgetrokken. Zie voorts *Westwoude*.

DUIVENKLIP, klip in *Afrika*, in *Oppe-Guinea*, aan de *Goudekust*, vóór het fort *St. Anthony*. Zij ontleent haren naam van de menigte vogels, en vooral wilde duiven, die er zich op onthouden.

DUIVENKOTE (HET-), buit. in *Zalland*, prov. *Oeverijssel*, arr. en 5 u. N. O. van *Deventer*, kant. en 3½ u. O. ten Z. van *Raalte*, gem. en ½ u. Z. O. van *Hellendoorn*. — Dit buit., beslaat eene oppervlakte van 28 buud. 33 v. r. 70 v. ell.

DUIVENSTEIN, adell. h. in *Rijnland*, prov. *Zuid-Holland*. Zie *DUIVENSTEIN*.

DUIVENTOREN, voorm. toren in den *Riederwaard*, prov. *Zuid-Holland*, ½ u. W. van *Ridderkerk*.

Deze toren, welke in 1871, tot aandenken van het in den vloed verzonken *Huis-Ten-Woude*, gebouwd was, is mede door het water verzwolgen, zoodat op het laatste der zeventiende eeuw, nauwelijks de grondslagen buitendijks te zien waren, en er thans niets meer van te vinden is.

DUIVENTOREN, overblijfselen van het sterke ridderlijke slot de *LAGEWOED*, in *Delfland*, prov. *Zuid-Holland*, 10 min. N. van *Naaldwijk*. Deze overblijfselen bestaan thans alleen in eene eenvoudige boerenwoning.

DUIVEN-TOREN, benaming, welke gegeven wordt aan een herbergje, in het markgr. van *Bergen-op-Zoom*, prov. *Noord-Brabant*, *Tweede* distr., arr. en 4 u. W. van *Breda*, kant., gem. en 5 min. W. van *Oudenbosch*, aan de limiten van de gem. *Oud-en-Nieuw-Gassel*.

DUIVENVEER, naar men wil de eigenlijke naam van de streek gronds *DUIVENRECHT* in *Amstelland*, prov. *Noord-Holland*. Zie *DUIVENRECHT*.

DUIVENVOORDE of **DUVENVOORDE**, adell. slot in *Rijnland*, prov. *Zuid-Holland*, arr., kant. en 1½ u. Z. Z. W. van *Leyden*, gem. en ½ u. Z. Z. W. van *Voorschoten*, aan de *Dobbewatering*.

Dit huis, dat vroeger onderscheidene achterleenen had, is ten aanzien van den naam en eerste stichting wel een oud gebouw, maar tegenwoordig zeer prachtig hertimmerd, met eene bevallige regelmatigheid voor soo veel de zamenstelling van het oud en nieuw betreft, hetgeen er beiden in doorstraalt: boven den ingang van het huis staan dese volgende Latijnsche woorden:

PRÆTORIUM HOCCE.

A WASSENARIORUM STIRPE ANTIQUISSIMA CONDITUM DIDERICUS PHILIPUS FRATRI FEUDI TITULO DONAVIT.

ANO ÆRÆ CHR. MCCXXVI.

VETUSTATE TEMPORUM PENE COLLAPSUM, ET SEPTIUS DEINDE REVERSUM, FIRMAVIT, INSTAURAVIT, AUXIT, HORTIS ORNAVIT, ARNOLDUS BARS WASSENARIO DUVENVORDIUS, PHILIPPI CONTINUA MASCULORUM SERIE DECIMUS SEXTUS SUCCESSOR ET HÆRES.

ANNO. ÆR. CHR. MDCCXXVII.

POSTERIS FAVEAT NOMEN SUPRENUM.

d. i. » Dit Regthuis, door het zeer oud geslacht der **WASSENAAR** gebouwd, heeft **DIDERIK** aan zijnen broeder **PHILIPS** onder den titel van een leen geschonken, in het jaar der Christelijke jaartelling 1226. Door ouderdom der tijden bijna vervallen, en daarna menigmaal herbouwd; is het bevestigd, hersteld, vergroot, met tuinen versierd, door **ARNOLDUS BARON VAN WASSENAAR EN DUVENVOORDE**, den zestienden opvolger en erfgenaam van **PHILIPPUS**, in eene onafgebrokene opvolging van het mannelijk oir, in het jaar der Christelijke jaartelling 1727. Het opperwezen zij den nakomelingen gunstig."

Het was het stamhuis en de verblijfplaats van het geslacht van **DUVENVOORDE**, afkomstig uit eenen jongeren zoon van het **Huis van WASSENAAR**, wordende **PHILIPS VAN DUVENVOORDE**, de eerste van dien naam, in het jaar 1226 door **DIRK VAN WASSENAAR**, zijnen broeder, beleend met **DUVENVOORDE**, van welk goed hij, volgens het gebruik van dien tijd, met achterlating van zijnen stamnaam, den naam begon te voeren, terwijl hij, het wapen van **WASSENAAR** behield, doch met verandering van kleuren, zijnde het wapen van **DUVENVOORDE** een veld van goud, beladen met drie wassende manen van sabel. Dit geslacht is niet onvermard in de *Vaderlandsche geschiedenis*. Zoo was **AREND VAN DUVENVOORDE** in het jaar 1590 medepligtig aan den moord van **AREND VAN POELKEST**. Vier leden van dit geslacht, namelijk **AARD VAN WASSENAAR DUVENVOORDE**, en zijnen kleinzoon **DIRK VAN DUVENVOORDE**, alsmede **GIJSBERT VAN DUVENVOORDE** en **JACOB VAN DUVENVOORDE**, worden als teekenaars van het verbond der *Edelen* vermeld, terwijl de zoon van dezen laatste, die zich **JAN VAN WASSENAAR DUVENVOORDE** schreef, een der veroveraars van *Brielle* is geweest, en zich later als *Admiraal* heeft beroemd gemaakt (1).

DUIVENVOORDE (KLEIN-), eigenlijke naam van het huis *Duivestein*, in *Rijnland*, prov. *Zuid-Holland*. Zie *DUIVESTEN*.

DUIVENVOORDE (SCHOUW.VAN-), tegenwoordig meestal *Halschre-Schouw* genoemd, voorn. *schouw* of *overvaart* over den *Rijn*,

(1) Men zie over hen *J. W. To WATER, Historie van het verbond en de smeeschrijven der Nederlandsche Edelen*, st. II, bl. 351-362, st. III, bl. 199 en 221-227 en st. IV bl. 167-181, 210-221 en 244-247 alsmede *Mr. J. SCHULTZKA, Staatkundig Nederland*, D. I, bl. 304-307 en D. II, bl. 673.

in *Rijnland*, prov. *Zuid-Holland*, arr., kant. en $\frac{1}{2}$ u. W. van *Leyden*, gem. en 1 u. N. van *Voorschoten*.

Deze schouw is, na het aanleggen van den straatweg, in het begin dezer eeuw vervangen door eene ophaalbrug, welke algemeen onder den naam van *HAAGSCHE-SCHOUW* bekend is, terwijl de daarbij staande herberg zeer veel door den fatsoenlijken stand uit *Leyden* bezocht wordt, om de zeer fraaije uitzigten, die men hier zoo op den *Rijn*, als op den over deze brug leidenden straatweg van 's *Gravenhage* op *Haarlem*, alsmede op den daar langs loopenden straatweg op *Leyden* heeft.

DUIVENVOORDSCHE-POLDER, pold. in *Rijnland*, prov. *Zuid-Holland*, arr. en kant. *Leyden*, gem. *Voorschoten*.

Deze pold. beslaat, volgens het kadaster, eene oppervlakte van 327 bund. Het land wordt door 1 molen van het overtollige water ontlast.

DUIVENWAARD of **DUIVENWAARDSCHER-POLDER**, pold. op *Overflakke-en-Goedereede*, prov. *Zuid-Holland*, arr. *Brielle*, kant. *Sommelsdijk*, gem. *Nieuwe-Tongue-en-Klinkerland*; palende N. W. en N. O. aan den *Oudelandschenpolder*, Z. O. aan den *Noordlandschenpolder*, Z. aan den *Klinkerlandschenpolder*, W. aan *Wellestrypen*.

De uitgifte van dezen polder, welke eene gemeene dijkdaasje uitmaakt met den polder van het *Oudeland*, onder de gem. *Sommelsdijk*, en den polder het *Oudeland*, onder de gem. *Middelharnis*, dagteekent van den 29 Februarij 1464. Hij is groot, volgens de kadastrale meting, 402 bund. 29 v. r. 38 v. ell. *Vroonland*; terwijl de daarom gelegene dijken, behorende aan de *Ambachtsheeren*, eene oppervlakte beslaan van 9 bund. 50 v. r. 32 v. ell. Men telt er 7 boerderijen, alsmede 2 buitenplaatsen, *Houtlust* en *Zorgwijk* genaamd. Op de dijken staan 12 huizen en 1 meekrapfabriek.

De pold. **DUIVENWAARD** watert door het *Oudeland* van *Middelharnis* uit in de haven van *Middelharnis*, door eene sluis aan die haven bij het dorp *Middelharnis*, gelegen in de rivier het *Haringvliet*. Het polderbestuur bestaat uit eenen *Dijkgraaf*, drie *Gezworenen* en eenen *Secretaris* en *Penningmeester*.

DUIVERSHOEK, b. in *Staats-Vlaanderen*, prov. *Zeeland*. Zie *DUIVENROEK*.

DUIVESTEN, veelal **DUIVERSTEIN** geschreven, adell. hofstede in *Rijnland*, prov. *Zuid-Holland*, arr. en $\frac{1}{2}$ u. O. van 's *Gravenhage*, kant., gem. en 10 min. O. van *Voorburg*.

Het was vroeger eene smaldeeling van de *Riddermatige hofstad Duivenvoorde*, onder *Voorschoten*, en werd daarom ook wel **KLEIN-DUIVENVOORDE** geheeten. **DIEDRIK VAN DUIVENVOORDE**, die op het laatst van de veertiende eeuw leefde, was de eerste, die het afzonderlijk bezat, en twee zonen naliet, **AREND** en **JAN**, die, in het jaar 1456, ten overstaan van den *Heer JAN VAN WASSEHAAR*, *Ridder*, *Heer van Voorburg*, **WILLEM VAN NAALDWYK**, **JAN VAN DUIVENVOORDE** en **FLORIS VAN DE BOUCKHORST**, hunne neven, de goederen hunner ouders deelende, onder andere voorwaarden overeenkwamen, dat **AREND**, met zijne nakomelingen, het *Huis* en de hofstede **DUIVESTEN**, met 60 morgen (ruim 51 bund.) lands daaraan, van **JAN VAN DUIVENVOORDE**, hunnen zoon en neef tot een onversterfelijk leen zoude bezitten, nevens nog eenige landen in *Tedingebroek*, welke hij van zijnen broeder **JAN** in erfpacht zoude verkrijgen, voor zekere losbare som. Welk huis en landen naderhand gekomen zijn op *Jonkheer*, **JOKAN UTZENHAGE DE MIST**, in leven *Commissaris-Ordinaris* van de *monstering*, die daarmede in het jaar 1606, van den huize van **DUIVENVOORDE**, verlijd is, en het oude huis, als toen daarop staande, tus-

schen den Ijdweg en de Beeklaet, dat vervallen was, heeft doen afbreken, waarna hij de landerijen overlangs in tweeën verdeelde en op ieder gedeelte of hest, een bouwhuis stichtte. In het jaar 1618 overlijdende, heeft hij, na voorgaande octrooi, bij testament, aan Jonkheeren ULRIK en JOHAN UTRECHT, zijne twee oudste zonen, ieder de wederbelft gemaakt, welke thans twee hofsteden uitmaken, Oost-Duivestein en West-Duivestein gheeten. Zie de volgende art.

DUIVESTEIN (OOST-), hofstede in *Rijnland*, prov. *Zuid-Holland*, arr. en $\frac{1}{2}$ u. O. van 's *Gravenhage*, kant., gem. en 15 min. O. van *Voorburg*, aan de oostelijke grenshija dier gemeente.

Op deze hofstede is, niet ver van den heerenweg, een zeer hoogen zandheuvel geweest, welke den *Elsberg* genaamd werd, om dat hij rondom met elzen beplant was, tot welk punt, als zijnde de uiterste grens van het ambacht van *Voorburg*, certijds de processie ging, terwijl zij van daar weder naar de kerk van *Voorburg* terugkeerde. Op en in dezen berg zijn mede onderscheidene oude Romeinsche penningen gevonden, waarvan nog eenigen met de beeltdenissen en omstaande namen van *IMP*, *TRAJECT*, *AUG*, en *AVGVSTVS AEA PIVS* bewaard worden.

Oost-Duivestein beslaat eene oppervlakte van 24 bund. 49 v. r. 10 v. ell., en behoort in eigendom aan *Vrouwe J. M. H. CLOTTENBOONE*, wed. C. *PATJEN*.

DUIVESTEIN (WEST-), hofstede in *Rijnland*, prov. *Zuid-Holland*, arr. en $\frac{1}{2}$ u. O. van 's *Gravenhage*, kant., gem. en 10 min. O. van *Voorburg*.

Deze hofstede beslaat eene oppervlakte van 24 bund. 72 v. r. 32 v. ell., en wordt thans in eigendom beseten door den Heer *DANIEL WILLIAM ARMANAN PATJEN*, te 's *Gravenhage*.

DUIZEL of **DUISSEL**, d. in de *Meijerij van 's Hertogenbosch*, kw. *Kempenland*, prov. *Noord-Brabant*, *Derde* distr., *Tweede* gedeelte, arr., kant. en $\frac{1}{2}$ u. Z. W. van *Eindhoven*, gem. *Duizel-en-Steenssel*.

Men telt er 260 inw., die meest in den laadbouw hun bestaan vinden, terwijl de grond onder dit d. voornamelijk rogge, boekweit en eve of ligte haver, voorts aardappelen, spurrie en andere voederkruiden voortbrengt. — Ook is er eene dakpannenfabriek.

De inw., die hier bijna alle R. K. zijn, maken eene par. uit, die tot het apost. vic. gen. van 's *Hertogenbosch*, dek. van *Hilvorenbeek*, behoort en door eenen *Pastoor* bediend wordt. Deze par. is van ouds bediend door Geestelijke *Priesters*, *Kanunniken* van de *Premonstreitor* orde met de *abdij* van *Tongerloo* en is op het laatste der *seventiende* eeuw eene geruimen tijd door dezelfde *Pastors* als *Eersel* bediend. De *parochiekerk*, aan de *Geboorte van den H. JOHANNES* toegewijd, is, na, tijdens de *Reformatie* aan de *Herv.* te zijn overgegaan, in het jaar 1708 aan de R. K. terug gegeven. Het was een tamelijk groot en van eenen hoogen toren voorzien gebouw, dat door den storm van 9 November 1800 ingestort is. — Den 9 October 1694, werd *Duizel* door de *Franschen* geplunderd en menschen en paarden van daar weggevoerd.

DUIZEL-EN-STEENSSEL, gem. in de *Meijerij van 's Hertogenbosch*, kw. *Kempenland*, prov. *Noord-Brabant*, *Derde* distr., *Tweede* gedeelte, arr. en kant. *Eindhoven* (5 k. d., 24 m. k., 5 a. d.); palende N. aan de gem. *Vessem-Wintelre-en-Knepsel*, N. O. aan *Veldhoven*, O. aan *Waalre*, Z. aan *Riethoven* en *Eersel*, W. aan *Hoogeloon-Hapert-en-Casteren*.

Deze gem. bevat de d. *Duizel* en *Steenssel*, benevens het geh. *Steenvoort*. Zij telt 105 h., bebouwd door 100 huigz., uitmakende

eene bevolking van ongeveer 600 inw., die meest in den landbouw hun bestaan vinden, hoewel de grond onder Steenssel buitengemeen slecht, der en onvruchtbaar is en de granen er niet welig groeijen. De rogge, die er groeit, is evenwel om zijne zuiverheid zeer gewild.

De inw., die hier alle R. K. zijn, maken gedeeltelijk de par. van *Duizel* uit en behooren gedeeltelijk tot de par. van *Steenssel-en-Kneysel*.

Men heeft in deze gem. twee scholen, ééne te *Duizel* en ééne te *Steenssel*.

DUIZEND-EILANDEN, eil. in *Oost-Indië*, in den *Sundaschen-Archipel*, N. van het eil. *Java*, in de nabijheid van *Batavia*, aldus genaamd om de grootte van hun getal. Eenige dezer eil. zijn bewoond, doch de meeste onbewoond. De bevolking vindt een middel van bestaan in het verkoopen van visch, tripang en agar-agar, welke in den omtrek gevonden worden.

De **DUIZEND-EILANDEN** staan onder het oppertoezicht van eenen Inlandschen Kommandant, die te *Batavia* woont en van den Resident van *Batavia* bevelen ontvangt, terwijl hij tevens over de andere in de *Baan* van *Batavia* gelezene eilanden het toezigt heeft. Het voornaamste dezer eilanden is *Onrust*.

DUIZEND-GEBERGTE, gebergte in *Oost-Indië*, op het *Sundasche* eil. *Java*, N. W. van de ads. resid. *Buitenzory*.

DUIZEND-TEMPELS of **TIJARI-SEWONS**, kleine tempels in *Oost-Indië*, op het *Sundasche* eil. *Java*, resid. *Djocjakarta*.

Zij zijn twee honderd zes en negentig in getal; terwijl zij eenen grooten tempel in hun midden hebben. Het zijn prachtige en sierlijk voltooide gebouwen, die van de beschaving der oude *Javanen* getuigenis dragen.

DUKENBURG, **DUKKENBURG** of **DOCKENBURG**, landg. in het *Rijk van Nijmegen*, prov. *Gelderland*, kw., distr., arr., kant., gem. en 1 u. Z. van *Nijmegen*, aan den weg van *Nijmegen* naar *Grave*.

Het aloude slot, dat vroeger op dit landgoed gestaan heeft, was reeds in het jaar 1473, toen Hertog **KARL VAN BOURGONDIE**, op zijnen kruistogt tegen *Gelderland*, *Nijmegen* belegerde, van groot aanzien. **PHILIPP DE COMERS**, die een dagregister van dezen krijgstogt heeft geschreven, teekende daarin onder anderen aan, dat de Hertog, op den 30 Junij des gemelden jaars, bij den **DUKKENBURG** kampeerde.

Den 17 December 1683, werd dit slot door **CLAUDE DE BARLAIBONT**, Heer van *Hautepenne*, voor de *Spaanschen* ingenomen. Bij den inval der *Franschen* in de *Nederlanden*, in het jaar 1672, heeft **LOEKWIJK XIV**, Koning van *Frankrijk*, zich eenigen tijd op de kust opgehouden, en hij latere aanslagen op *Nijmegen* is het steeds door den vijand bezet geworden. In de eerste helft der achttiende eeuw werd het oude slot afgebroken, en in de plaats daarvan een der schoonste huizen uit den omtrek gebouwd.

In het jaar 1819 is dit landg., hetwelk toen groot was ruim 400 morgen (540 bund.) door verkoop verdeeld geworden; hetwelk ten gevolge had, dat het fraaije huis, in het jaar 1825, op eenen kleinen vlougel na, gesloopt is; terwijl de zware bosschen, welke het omgeven, weinig tijds vroeger, aloude sijn geveld en uitgeroeid. Het daarvan thans nog bijeen geblevene gedeelte, hetwelk eene oppervlakte bevat van 207 bund. 10 v. r. 10 v. ell., wordt tegenwoordig in eigendom bezeten door den Heer **SZAKS**, woonachtig te *Nijmegen*.

DUKERVALLAAT, sluis in het *Oldambt*, prov. *Groningen*. Zie **WIJNSCHOTERIJL**.

DULDER of **DULDEREN**, buurs. in *Twenthe*, prov. *Overijssel*, arr. en $2\frac{1}{2}$ u. O. van *Almelo*, kant. en 2 u. W. N. W. van *Oldenzaal*, gem. en $\frac{1}{2}$ u. Z. W. van *Weerselo*; met eene school, 167 h. en ruim 900 inw.

DULDERBROEK, geh. in *Twenthe*, prov. *Overijssel*, arr. en $2\frac{1}{2}$ u. O. van *Almelo*, kant. en 2 u. W. N. W. van *Oldenzaal*, gem. en $\frac{1}{2}$ u. Z. W. van *Weerselo*; een gedeelte van de buurs. *Dulder* uitmakende.

DULDEREN, buurs. in *Twenthe*, prov. *Overijssel*. Zie **DULDER**.

DULFT (DEN), voorn. d. op het eil. *Zuid-Beveland*, prov. *Zeeland*, tusschen de Zuidkreek en de Kromvliet en de Kromvliet, dat bij den waterloed van het jaar 1187 ondergevoeld en later nimmer weder boven gekomen is.

DULLAARD, waterboezem ten N. O. van de prov. *Groningen*, tusschen die prov. en *Oost-Friesland*. Zie **DOLLART**.

DULLAARDDIJK, voorn. dijk in het N. O. der prov. *Groningen*. Zie **DOLLARTSDIJK**.

DULLAERT, naam, welke men vroeger, wegens de onstuimigheid van het water, gaf aan den **BRAAKMAN**, een water in *Staats-Vlaanderen*, prov. *Zeeland*. Zie **BRAAKMAN**.

DULLAERT, waterboezem ten N. O. van de prov. *Groningen*, tusschen die prov. en *Oost-Friesland*. Zie **DOLLART**.

DULLAERTDIJK, voorn. dijk in het N. O. der prov. *Groningen*. Zie **DOLLARTDIJK**.

DULLAERTPOLDER of **DOLLAERTPOLDER**, pold. in *Staats-Vlaanderen*, in *Hulster-Ambacht*, prov. *Zeeland*, arr. *Goes*, kant. en dist. *Hulst*, gem. *Hontenisse*; palende N. aan den Polder van Lamswaarde, O. aan dien van Langendam, Z. aan de polders Groot-Cambron, Stoppeldijk en Hulster-Nieuwland en W. aan de jurisdictie der stad Hulst.

Deze pold. ontleent zijnen naam van den ouden naam van den Braakman, welke, wegens de onstuimigheid van het water, vroeger de **Dullaert** genoemd wordt. Het tijdstip van de indijking is echter ten eenenmale onbekend. In de polder-archieven is ook geen octrooi van indijking of eenige aanteekening deswege voorhanden, terwijl op de bestaande kaarten van **PAUW** en **GRUBNOF** ook daarvan niets is vermeld. De **DULLAERTPOLDER** beslaat, volgens den kadastralen legger, eene oppervlakte van 1906 b. 21 v. r. 15 v. ell. en heeft eene schotbare grootte van 1886 bund. 62 v. r. en 57 v. ell.

In dezen pold. staan, behalve eene in 1837 nieuw gebouwde meestof, insgelijks de **Dullaert** genaamd, 13 boerenhofsteden, 13 zogenaamde hoefjes en 56 arbeiderswoningen. Hij watert uit, door eene, sedert weinige jaren nieuw gebouwde, steenen heul, onmiddellijk in den **Stoofpolder**, welke laatste zijn overtollig water in een binnenmeertje of kreek, genaamd de *Kleine Vogel*, ontlast, van waar het, door de kapitale zeeluizen van *Campan*, in het *Hellegat* stroomt.

De **DULLAERTPOLDER** maakt een deel uit van de watering van *Lamswaarde*, welke beheerd wordt door ééne Dijkgraaf, twee *Gezwoorenen* en ééne *Ontvanger-Griffier*.

DULLARTUS, Latijnsche naam van den **DOLLART**, een inham van de Noordzee, ten N. W. van de prov. *Groningen*. Zie **DOLLART**.

DULMANSKOLK, eigenlijk **DOLLEMANSKOLK** meertje in *Zolland*, prov. *Overijssel*, aan den Zomerweg van *Gramsbergen* op *Koelvorden*, $\frac{1}{2}$ u. N. O. van *Gramsbergen*.

DUMBROEK, oude naam van het d. **DONKERBROEK**, prov. *Friesland*. Zie **DONKERBROEK**.

DUMELDANGE, Fr. naam van het geh. **DONHELDINGS**, in de heerl. *Heistorf*, grooth. *Luxemburg*. Zie **DONHELDINGS**.

DUMMEL, riv. in de *Meijerij van 's Hertogenbosch*, prov. *Noord-Brabant*. Zie **DOMMEL**.

DUMONGSHOFF, geh. in de heerl. *Esch*, grooth. *Luxemburg*, kw., arr. en 5½ u. Z. W. van *Luxemburg*, kant. en 2 u. W. Z. W. van *Bettenburg*, gem. van *Esch-aan-de-Alzette*.

DUMORIN, naam, welke de Negers geven aan de koffijplant. *Johannisburg*, in *Nederlands-Guiana*, kol. *Suriname*. Zie *JOHANNISBURG*.

DUN, oudtijds *Duin*, geh. in de *Meijerij van 's Hertogenbosch*, kw. *Oisterwijk*, prov. *Noord-Brabant*, arr. en 4½ u. W. van *Eindhoven*, kant. en 2½ u. Z. W. van *Oirschot*, gem. en 1½ u. Z. ten W. van *Hilsarenbeek*.

Het ontleent zijnen naam van de nabij gelezene, vrij hooge zandheuvelen of duinen.

DUNANGE, Fr. naam van het d. *Donninges*, in het halj. *Bastogne*, grooth. *Luxemburg*. Zie *DONNINGES*.

DUNCKBROEK, oude naam van het d. *Donckbroek*, prov. *Friesland*. Zie *DONCKBROEK*.

DUNCKERRODT of *Dunckrodt*, eigenlijk *Donckeroth* en ook wel *Dingeroth*, d. in de heerl. *Clerff*, grooth. *Luxemburg*, kw., arr. en 4 u. W. ten N. van *Diekirch*, kant. en 1½ u. Z. W. van *Wiltz*, gem. en 10 min. N. O. van *Mecher*.

De inw., die of in den landbouw of in de veeteelt hun bestaan vinden, zijn allen R. K. en maken, met die van het geh. *Mecher*, eene par. uit, welke tot het vic. apost. van *Luxemburg*, dek. van *Nieder-Wiltz*, behoort en hier eene kerk heeft, welke aan den H. *Lambertus* is toegewijd.

DUNDEREN, geh. in het dingspil *Noordenseld*, prov. *Drenthe*. Zie *DONDEREN*.

DUNE, geh. in *Vollenhove*, prov. *Overijssel*. Zie *Duin* (*DUN*);

DUNEMER, water in *Vollenhove*, prov. *Overijssel*. Zie *DUNEMER*.

DUNESCHANS, hoogte op den *Veluwezoom*, prov. *Gelderland*. Zie *HUNESCHANS*.

DUNGE, riv. in de bar. van *Breda*, prov. *Noord-Brabant*. Zie *DONES*.

DUNGEN (*DEN*), gem. in den *Vrijdom van 's Hertogenbosch*, prov. *Noord-Brabant*, *Tweede* distr., arr. en kant. *'s Hertogenbosch*, (4 k.d., 6 m. k., 1 s. d.); palende N. aan de gem. *Rosmalen*, O. en Z. O. aan *Berlicum-en-Middelrode*, W. aan *St. Michiels-Gestel* en *'s Hertogenbosch*.

Zij bevat het d. *Den Dungen*, de geh. *Dungensch-Klooster* en *Zeldensat* en eene menigte verstrooid liggende h. en beslaat eene oppervlakte van 1088 bund. Men telt er 254 h., bewoond door 274 huisgez., uitmakende eene bevolking van ongeveer 1400 inw.

De grond in deze gem. is gedeeltelijk zandig, hoewel overal bebouwd, en aller geschiktst voor hop, allerlei soorten van keukengroenten en inzonderheid aalbessen, kersen en aardbeziën, welke groenten en fruit, met geheele vrachten, dagelijks naar *'s Hertogenbosch* en *Holland* vervoerd worden, en, benevens de bouwerij van rogge, haver, boekweit, aardappelen, kool, boonen, alsmede het vetmesten van kalveren, het bestaan der ingezetenen uitmaken.

De inw., die hier meest allen R. K. zijn en onder welke men 1000 communicanten telt, maken eene par. uit, welke tot het apost. vic. gen. van *'s Hertogenbosch*, dek. van *Orten*, behoort, en door eenen *Pas-*

toer en eéne Assistent bediend wordt. Deze par. behoorde vóór het jaar 1569 onder de stad 's Hertogenbosch, maar werd in dat jaar door FRANCISUS SORNIUS, den eersten Bisschop van 's Hertogenbosch, daarvan afgescheiden en tot eene par. op zich zelve verheven.

De Herv., die hier slechts 4 in getal zijn, worden tot de gem. van *St. Michiels-Gestel-den-Dungen-en-Schyndel* gerekend. — Er is in deze gem. ééne school in het d. zelf.

In het jaar 1737 stond deze gem. geheel onder water, zijnde zelfs de dijken twee voeten hoog met water bedekt.

Het d. *DER DUNGEN* ligt 1. u. Z. O. van 's Hertogenbosch, $\frac{1}{2}$ u. N. van *St. Michiels-Gestel*.

De kerk, aan den H. *Apostel Jacobus* toegewijd, die in het jaar 1569 gesticht werd, is een vrij ruim en lichtig gebouw voorzien van een klein torentje. Na de reformatie door de Herv. in bezit genomen, had deze kerk een reeks van jaren ledig gestaan en was daardoor zeer vervallen, toen zij in 1821 weder door de R. K. in behoorlijken staat gebracht en tot hunne eerdienst ingerigt werd. Vroeger hadden zij hier eene schuurkerk, die met vergunning van de Staten, in het jaar 1757, vergroot en in het jaar 1795 weder vernieuwd was. Ook deze was aan den H. *Apostel Jacobus* toegewijd en tevens van toren en orgel voorzien Voorheen toen dit d. tot den *Vrijdom* van 's Hertogenbosch behoorde, werden hier van elders uit de Meijerij vele kinderen gedoopt, omdat zij dan als geboren Bosschenaars werden aangemerkt, en ook dezelfde voorregten genoten.

De kermis in *DER DUNGEN* valt in veertien dagen na Paschen.

In het jaar 1845 werd het d. *DER DUNGEN* door *MAARTEN VAN ROSSER* gebrandschat op 600 guld.

DUNGENSCH-POLDER, pold. in den *Vrijdom* van 's Hertogenbosch, arr. en kant. 's Hertogenbosch; gem. *den Dungen*, palende N. aan *Brand-en-Buursing*, O. aan den *Sporkskant*, Z. aan den *St. Michiels-Gestel-polder*, W. aan den polder het *Meer-en-Boeding*.

Deze polder; beslaat eene oppervlakte van 259 bund. 91 v. r. 50 v. ell. — Het Polderbestuur bestaat uit vier Dijkmeesters.

DUNGENSCH-STEEG, geh. in de *Meijerij* van 's Hertogenbosch, kw. *Peelland*, prov. *Noord-Brabant*, *Tweede* distr., arr. en 2 u. O. ten Z. van 's Hertogenbosch, kant. en 2 u. N. W. van *Bortel*, gem. en 1 u. N. van *Schyndel*.

DUNGENSCH-KLOOSTER, boomrijk geh. in den *Vrijdom-van-'s Hertogenbosch*; prov. *Noord-Brabant*, *Tweede* distr., arr. kant. en $\frac{1}{2}$ u. Z. O. van 's Hertogenbosch, gem. en $\frac{1}{2}$ u. N. W. van *den Dungen*, zeer schilderachtig in polderland gelegen.

Vroeger stond hier een vrouwenklooster, dat thans door eene boerenwoning vervangen is, waarin tevens de tapnering wordt uitgeoefend.

DUNINGEN, d. in het balj. van *Bastogne*, groot hert. *Luxemburg*. Zie *DONNINGEN*.

DUNKRODT, d. in de heerl. *Clerff*, grooth. *Diekirch*. Zie *DUNCKERRODT*.

DUNSBERGERHOEK of *DUNSBORCHHOEK*, buurs. in het graafs. *Zutphen*, prov. *Gelderland*, kw., distr., arr. en $3\frac{1}{2}$ u. Z. O. van *Zutphen*, kant. en 4. u. N. van *Doetinchem*, gem. en $\frac{1}{2}$ u. N. O. van *Hengelo*; met 150 inw.

DURCKERDAM, d. in *Waterland*, prov. *Noord-Holland*. Zie *DURCKERDAM*.

DURDRECHT, oude naam van de stad *Dordrecht*, prov. *Zuid-Holland*. Zie *DORDRECHT*.

DUREN, gedeelte van het d. *Berehem*, in de *Meijerij van 's Hertogenbosch*, kw. *Maasland*, prov. *Noord-Brabant*. Zie *DOUREN*.

DURENDAAL of *DOURENDAAL*, adell. kast. in de *Meijerij van 's Hertogenbosch*, kw. *Oisterwijk*, *Tweede distr.*, arr. en 3 u. Z. Z. W. van 's *Hertogenbosch*, kant. en 1½ u. O. N. O. van *Tilburg*, gem. *Berkel-Enschot-en-Heukelum*, ¼ u. O. N. O. van *Heukelum*, waartoe het behoort.

Dit kast., hetwelk in het jaar 1647, bij opdracht door den Heer van de *Nemelaar*, de jacht over *Heukelum* verkregen heeft, is in het jaar 1780 of daaromstreeks afgebroken, het koetshuis, alleen nog overig, is tot woning van den bouwman en bewaarder ingerigt. Het goed dat door het riviertje de *Lei* doorsneden wordt, en eene oppervlakte van 16 bund. 12 v. r. 83 v. ell. beslaat, heeft eertijds behoort aan het oud adellijk *Zeeuwsche geslacht van RENESSE* en wordt thans in eigendom bezeten door den Heer *JAN HENDRIK BARON VAN LIJNDEN VAN LUNENBURG*, te *Utrecht*.

DURENTIJDPOOLDER, pold. in *Staats-Vlaanderen*, in het *Vrije van Sluis*, prov. *Zeeland*. Zie *DIERENTIJDPOOLDER*.

DURFOS, volgens sommigen een oude naam der stad *DORDRECHT*, prov. *Zuid-Holland*. Zie *DORDRECHT*.

DURGERDAM, d. in *Waterland*, prov. *Noord-Holland*, arr. en 6 u. Z. Z. W. van *Hoorn*, kant. en 3 u. Z. Z. W. van *Edam*, gem. *Ransdorp-Durgedam-en-Holijssloot*, ¼ u. Z. van *Ransdorp*, aan den *Waterlandsche-zeedijk*, op den hoek van het *Pampus* en het *IJ*. 52° 22' 44" N. B. 22° 59' 10" O. L.

Men telt er 80 h. en ruim 450 inw., onder welke vele visschers, die hun visch, meest bot, doorgaans te *Amsterdam* ter markt brengen. Men heeft er 20 botschuiten, behalve andere kleinere vaartuigen, waarvan sommige mede langs den wal in het *IJ*, of langs de stranden visschen, hetwelk ook andere neringen aan *Dunckradam* geeft, zoo als het breijfen en boeten van vischwant, waardoor ook kinderen van negen en tien jaren aan den kost komen; het zeilmaken; het tanen van zeilen en netten. Men heeft er 2 taanhuizen, en 2 scheepstimmerwerven. Nog is hier eene ivoor-, been- en muurzwartstokerij en maaldrij. Vroeger woonden hier ook onderscheidene zeevaarders, doch dit is thans zeer verminderd. Die van *Ransdorp* en *Schellingwoude* hebben het eerst gelegenheid tot de opkomst van dit d. gegeven, door hier, niet lang na het jaar 1421, eenen dam aan te leggen.

De inw., die hier meest allen *Herv.* zijn, maken eene gem. uit, welke tot de klass. van *Edam*, ring van *Monnikendam*, behoort. Nadat de kerk te *Dunckradam* aan de *Herv.* was overgaan is dit d. met *Schellingwoude* door ééne Predikant bediend geworden, doch in 1648 daarvan afgescheiden, heeft het sedert dat jaar een eigen Predikant. De eerste welke hier na de afscheiding van *Schellingwoude* het leeraarsambt heeft waargenomen is geweest *Petrus WINKSTOK*, die in het jaar 1648 herwaarts kwam en in het jaar 1669 van zijne dienst ontslagen is. De kerk was eertijds een vierkant houten gebouw, hebbende op het dak eenen dikken, vierkanten koepeltoren of houten lantaren, van uurwijzers en slagklokken voorzien. Dit gebouw, nog de *Kapel* genaamd, dient thans tot schoolgebouw, terwijl daarboven de kamer is, waar de *Secretarie* der gemeente gehouden wordt. Deze kerk werd, in den jare 1643, vervangen door eene andere, welke beneden den dijk, bij de *schatsluis* gebouwd, en met een spits torentje versierd was, dat aan den voorgevel uit het dak rees. In het jaar 1840, is ook

deze weder door eene geheel nieuwe kerk vervangen, waaraan den 19 Maart de eerste steenen gelegd werden en die den 4 October van dat jaar ingewijd is.

De R. K., van welke men er slechts 50 aantreft, behooren tot de stat. van *Nieuwendam*.

De dorphoofdschool, waarvan het gebouw in het jaar 1841 aanmerkelijk is verbeterd, wordt gemiddeld door een getal van 50 leerlingen bezocht.

Er was hier vroeger eene haven, die na het opkomen der plaag van het zeegewormte, waardoor de oude haven geheel vernield was, in het jaar 1736, veel grooter gemaakt is. Deze haven, in het vervolg van tijd geheel vervallen zijnde, is in de jaren 1840 en 1841 door eene nieuwe vervangen, welke bij stormweder zeer veel toebrengt tot de veiligheid voor de vaart op de Zuiderzee. Te *Duurstad* is de waag van Waterland geweest, die, vóór dat de ambachtsheerlijkheid verkocht was, aan de Graaflijkheids Bekenkamer behoorde, waarom de Regenten voorheen ieder vijf jaar de verlenging van dit regt moesten verzoeken. Op den uitersten hoek van den *Durgedammer-buitenpolder*, genaamd *Izendoorn*, werd in het jaar 1700, door de Commissarissen van het loodswezen, eene vuurbaak ten dienste der zeevarenden opgericht. Het is een hoog vierkant steenen gebouw, vertoonende de gedaante van eenen toren. Op den top is de vuurpan, waar, het geheele jaar door, des nachts een lamplicht aangehouden wordt. Dit licht wordt één uur na zonsondergang aangestoken en één uur vóór zonsopgang uitgedoofd. Men gaat van het dorp naar dezen toren met een schuitje tot den dijk van den gezegden polder, welke des winters, meest onder water staat. Boven den ingang van den toren, is een marmersteen geplaatst, waarop in uitgehakte letters te lezen staat, dat *JAN WITSEN LANBARCHTSOON*, op den 3 Junij des gemelden jaars, den eersten steen van dit nuttig gevaarte gelegd heeft. Eenige jaren geleden is achter aan de Noordsijde van den toren eene woning gebouwd voor den lichtwachter.

In het jaar 1625, brak tusschen dit dorp en *Uitdam*, door storm, een gat in den dijk, en weder in den jare 1665, tusschen *Duurstad* en *Schellingwoude*, een gat, waardoor eene zware overstrooming veroorzaakt werd. In het jaar 1687, ontstond er te *DURGERDAM* brand, die ruim honderd vijftig huizen vernielde, blijvende alleenlijk de kerk, een zaagmolen en eenige huizen aan den zuidoostkant van het dorp behouden.

Bij den watervloed van 14 en 15 November 1775, zijn in dit d. wel 85 huizen, de eene min en de andere meer, beschadigd, behalve twee, die geheel zijn weggespoeld, en 1 dat omver gesmeten of achter over gaet is.

Den 4 Februarij 1825, besweek de zoogenaamde steenen beer, een zwaar metselwerk, in het jaar 1809, in den waterlandschen zeedijk aangelegd, en geschikt, om eene batterij, tot versterking van *Amsterdam*, te torschen. Dit veroorzaakte eene opening, welke bij meting bleek wel 55 Rijnl. roed. in breedte, bij 96 voeten diepte, te bevatten, door welke de zee terstond met een ontzettend geraas naar binnen stroomde, en alles scheen te sullen medeslepen in hare vaart. Hierdoor liepen de lagere gedeelten der huizen geheel onder. In de kerk stond het water 20 tot 24 duim boven de zerken. En daar juist dien eigen dag een graf gemaakt, maar het lijk, wegens de omstandigheden, niet ter aarde was besteld, stortte zich de stroom in deze opening, en leverde den aanschouwer, na de daling van het

water, een heerlijk schouwspel op. Onderscheidene doodkisten, opgewoeld en uitgeworpen, lagen verspreid door elkander; en daarentegen vorderde het de uiterste omachtigheid van hem, die den ondermijnden grond betrad, om niet, in de plaats der gestoorde lijken, levend onder de dooden verplaatst te worden. Ook de grond zelfs der velden, zoo na aan de vreeselijke breuk gelegen, was niet veilig. Men zag hier gaten gescheurd, daar geheele stukken losgerukt en weggevoerd, elders de oppervlakte met dezen ballast of nog onvruchtbaarder zand overstort. Dan, door de spoedige verbreiding van het binnengevoerde water, deden de aandrang van buiten, het overslaan der zee op vele plaatsen van den dijk, en het gevaar voor nieuwe gaten, de bewoners nog meer voor eigen veiligheid vreezen (1).

DURGERDAMMER-BUITEN-POLDER, genaamd *IJdoorn*, onbehuise pold. in *Waterland*, prov. *Noord-Holland*, arr. *Hoorn*, kant. *Edam*, gem. *Ransdorp-Dursterdam-en-Holysloot*; palende O. aan Pampus, Z. en Z. W. aan het IJ, N. W. aan den Waterlandsche-zeedijk.

Deze pold. beslaat eene oppervlakte van 75 bund. 25 v. r. 20 v. ell., waaronder 56 bund. 25 v. r. 20 v. ell. schotbaar land en wordt door een sluisje op het IJ van het overtollige water ontlast. Het polderbestuur bestaat uit eenen Dijkgraaf, drie Heemraden, eenen Penningmeester en eenen Secretaris.

DURGERDAMMER-DIJK, breed water, in *Waterland*, prov. *Noord-Holland*, in de gem. *Ransdorp-Dursterdam-en-Holysloot*; dat, van de Dursterdammer-Gouw afkomende, eenen zuidwestelijken loop aanneemt.

DURGERDAMMER-GOUW, binnenweg in *Waterland*, prov. *Noord-Holland*, in de gem. *Ransdorp-Dursterdam-en-Holysloot*, die van den Waterlandsche-dijk afkomende, met eene zuidoostelijke rigting naar Ransdorp loopt.

DURINGEN, d. in *Twenthe*, prov. *Overijssel*. Zie *DEURINGEN*.

DURINGEN, verl. plant. in *Nederlands-Guiana*, kol. *Suriname*, aan de *Matappicakreek*, ter rechterzijde in het opvaren, palende bovenwaarts aan de katoenplant. *Felix*, benedenwaarts aan de verl. plant. *Klein-Westphalenshoop*, behoorende thans aan de plantaadje *Johanna-Charlotta*. De Negeren noemen haar *DI-HAAN*.

DURINGEN (NOORD-), buurs. en havez. in *Twenthe*, prov. *Overijssel*. Zie *DEURINGEN (NOORD-)*.

DURKERDAM, d. in *Waterland*, prov. *Noord-Holland*. Zie *DURGERDAM*.

DURLEDE of de *OUDE-HARK*, water in *Schieland*, prov. *Zuidland*, gem. *Kethel-en-Spaland*, in den *Hark-polder*, dat uit de *Poldervaart* komende, eerst eenen zuidwestelijken, voorts eenen zuidelijken en daarna weder eenen zuidoostelijken loop aanneemt, en zich vervolgens weder met de *Poldervaart* vereenigt.

DURLOO, mond van de *Hont* of *Wester-Schelde*, tusschen *Walcheren* en *Zeeuwsch-Vlaanderen*. Zie *DEURLOO*.

DURRENTHAL, geh. in de heerl. *Hollenfeltz*, kw., arr., kant. en 2 u. N. O. van *Luxemburg*, gem. *Kehlen*.

DUSSELDORP, b. in *Kennemerland*, prov. *Noord-Holland*, arr., kant. en 1½ u. Z. ten W. van *Alkmaar*, gem. en ½ u. N. van *Limmen*; met 25 h. en 170 inw., onder welke eenige schippers, die hier

(1) Men zie omtrent de gevolgen van dezen doorbraak, onzen geschied medewerker G. VAN SANDWIJK, in zijne *Kronijkmatige en Geochiedkundige beschrijving van Furnerrende en omliggende dorpen meren enz.* bl. 114-120.

eene haven voor hunne vaartuigen hebben, met eene ruime plaats om de goederen te lossen en te laden. Deze haven, die zeer vervuild was, werd, in het jaar 1753, door den toenmaligen Heer van Limmen droog gemaakt en verdiept tot groot gemak der ingezetenen van Limmen, niet alleen, maar ook voor die van Heemskerk, Castricum, Bakkum en de Egmondon, om hunnen visch, konijnen en andere levensmiddelen en goederen naar Haarlem, Amsterdam, Alkmaar en elders te verzenden. Digt aan de Dusseldorper buurt staat het huis Damp-en-Geest. Zie dat woord.

Aan de noordzijde van deze buurt staat de R. K. kerk van de stat. *Limmen*, welke aan den H. CORNELIUS is toegewijd, en geen toren dech wel een orgel heeft.

DUSSELDORPER-VAART, water in *Kennemerland*, prov. *Noord-Holland*, dat in de haven van Dusseldorp zijn begin neemt, en met eene oostelijke rigting in de Die uitloopt. Deze vaart is te gelijk met de haven, in 1753; drooggemaakt en tot aan het schutsluisje verdiept, welk sluisje gelegen onder Akersloot, behoort aan den Groot-Limmerpolder; hoewel de vaart daartoe door den tegenwoordigen Heer van Limmen, Mr. MATTHIJS HENDRIK WELDIJK, ter bepaalde diepte wordt onderhouden.

DUSSEN, R. K. par., prov. *Noord-Brabant*, in het vic. gen. apost. van 's *Hertogenbosch*, dek. *Heusden*, met eene kerk te *Dussen-Munsterkerk*, welke door eenen Pastoor en eenen Kapellaan bediend wordt. Tot deze par. behoorden vroeger alle de R. K. van de burgerlijke gem. *Dussen-Munster-en-Muilkerk*, *Almkerk-en-Uitwijk*, *Op-en-Neer-Andel*, *Meeuwen-Hill-en-Babyloniënbroek*, *Emmikhoven-en-Waardhuizen*, *Giessen*, *Rijswijk*, *Werkendam*, de *Werken-en-Sleeuwijk* en *Woudrichem-en-den-Oudendijk*. Doch sedert er in het jaar 1836 een R. K. par. te *Woudrichem* gesticht is, waartoe *Woudrichem-en-den-Oudendijk*, de *Werken-en-Sleeuwijk*, *Werkendam*, *Rijswijk*, *Giessen* en *Op-en-Neder-Andel* gerekend worden, is de par. van *Dussen* nog maar zamengesteld uit *Almkerk-en-Uitwijk*, *Dussen-Munster-en-Muilkerk*, *Emmikhoven-en-Waardhuizen*, en *Meeuwen-Hill-en-Babyloniënbroek*. Men telt er thans 1400 zielen, onder welke 1000 communicanten.

DUSSEN, watertje in het *Land-van-Altena*, prov. *Noord-Brabant*.

Het neemt zijnen oorsprong aan de Meeuwensche steeg, nabij het kasteel van Meeuwen; vliet westwaarts op, tusschen *Dussen-Munsterkerk* en *Dussen-Muilkerk* heen, en loopt dood tegen den *Oude-Dussen-sche-Zeedijk*.

DUSSEN, naam, welken men gemeenlijk geeft aan dat gedeelte van de heerl. *Dussen-Muilkerk*, in het *Land-van-Altena*, prov. *Noord-Brabant*, waar de Hervormde kerk van *Dussen-Munster-en-Muilkerk* staat. Zie **DUSSEN-MUILKERK**.

DUSSEN (HUIS-TE-), slot in het *Land-van-Altena*, prov. *Noord-Brabant*, *Tweede* distr., arr. en $4\frac{1}{2}$ u. W. van 's *Hertogenbosch*, kant. en $2\frac{1}{2}$ u. W. van *Heusden*, gem. *Dussen-Munster-en-Muilkerk*, in de heerl. *Dussen-Muilkerk*.

Dit slot is, in het jaar 1387, met vergunning van Hertog ALBRECHT VAN BRISSEN, Graaf van *Holland*, versterkt, en opgemaakt tot een kasteel door Jonkheer ARENT VAN DER DUSSEN, Ridder en Baljuw van *Zuid-Holland*, volgens brieven, gedagteekend op St. Maartensdag des

jaars 1387. Door den beruchten vloed in het jaar 1424 werd het geheel vernield en door het water verzwolgen. Dit slot was, in overoude tijden, een vaderlijk erfgoed en stambuis van dit geslacht, hetwelk reeds bekend was vóór het jaar 1300, en welks wapen bestond in een gedeeld schild, de bovenste helft van goud en de onderste van zabel (zwart), beladen met een St. Andrieskruis, gescha-keerd van silver en keel (rood). Vermits de loden van dit geslacht, nu eens de Hertogen van Brabant, dan weder de Graven van Holland, in den oorlog volgden, en ook sommige hunner heerlijke goederen, zoo wel in Holland als in Brabant, verspreid waren, vindt men hen nu eens onder de Ridderd en Edelen van Brabant, dan weder onder die van Holland vermeld. Onder anderen werd al, in het jaar 1288, onder den Brabandschen adel genoemd Heer JAN VAN DER DUSSEN, Ridder, die met JAN I, Hertog van Brabant, op den 4 Julij 1290, tegenwoordig was in den beruchten slag voor Woeringen. Verder worden in de leenregisters van Brabant, als Leenheeren en Vasallen, ten tijde van Hertog JAN III, wegens hunne heerlijke goederen, opgeteld: in het jaar 1320 JAN VAN DER DUSSEN en in 1356 NICOLAAS VAN DER DUSSEN, Ridder, die in 1342, ten vertoeke van WILLEM, Graaf van Holland, benevens ARENT VAN IJSSELSTEIN en OTTO VAN HAAFTEN, Ridderd, en JAN VAN WESTPHALEN, Knaap, borg was voor Heer OTTO VAN ASPEREN, in een geschil, dat hij had met Heer JAN VAN ARKEL, over de goederen en tienden van Hagestein, volgens den brief daarvan, gegeven te Geertruidenberg, Zaterdag na St. Paul, ten jare 1343. In een handvest van WILLEM III, Graaf van Holland, in het jaar 1308, werd onder de Edelen en Ridderd genoemd Heer JAN VAN DER DUSSEN, Ridder uit Zuid-Holland; deze stond, onder andere Ridderd, in het jaar 1328, als scheidsman over een geschil tussehen Dordrecht en eenige andere steden van Holland, als: Delft, Leyden, Haarlem enz., over het stapelregt van eerstgemelde stad. Zijne dochter, ELIZABETH VAN DER DUSSEN, trouwde, in het jaar 1390, met FILIPS, Baanderheer van WASSENAAR, van wien de Baanderheeren van WASSENAAR afkomstig waren.

Het geslacht VAN DER DUSSEN is ook niet onvermaard in 's lands geschiedenis gebleven, hebbende FLORIS VAN DER DUSSEN, die Baljuw van Zuid-Holland was, als Hoofdman van die van Dordrecht, in het jaar 1423 in het beleg van Geertruidenberg, en in 1427 voor Loevestein, alsmede in het beleg van Steenberg, gediend. EWOUT VAN DER DUSSEN was, in het jaar 1618, als Ambassadeur naar Engeland gezonden; terwijl BRUO VAN DER DUSSEN sich tot vele binnen- en buitenlandsche bezendingen geroepen en onder anderen tot den vredehandel te Utrecht, in 1715, gemagtigd zag; zoo als ook het barrière-tractaat in 1716 door hem gesloten werd (1).

ANNA VAN BRECHT, dochter van CORNELIA VAN DER DUSSEN, verkocht, in het jaar 1608, het slot en de heerlijkheid Dussen-Munsterkerk, voor 40,000 gulden, aan WALRAVEN VAN GENT, Heer van Oijen, die het slot weder geheel heeft doen opbouwen, in den staat zoo als men het tegenwoordig ziet. Het heeft twee sierlijke torens, waarvan de eene rond en de andere vierkant is. Dit huis, met verscheidene gevels opgebouwd, heeft eene fraai gedekte poort en een ruime voorburg, en is rondom door eenen schoonen vijver of gracht omwaterd; ook is

(1) Zie over de eerstgenoemde S. VAN LEEUWEN, *Batavia Illustrata*, bl. 243, en over de beide laatstgenoemden Mr. J. SCHELTERA, *Staatkundig Nederland*, D. I, bl. 302-303.

het met fraaije lanen, luthoven en plantaadje versierd. De Heer van Dussen-Munsterkerk rekende het regt van hooge heerlijkheid over dit slot te bezitten, waartoe ook de noodige gevangnissen en boeijen voorhanden waren.

Het slot beslaat, met de daartoe behoorende gronden en grachten, eene oppervlakte van 4 bund. 16 v. r. 20 v. ell., en wordt thans in eigendom bezeten door den Heer CHARLES EDMOND MARIE Graaf DE CAOX, woonachtig te Parijs.

Op dit h. worden nog eenige overblijfselen der wapenrusting van den vermaarden MAARTEN VAN ROSSUM bewaard. Ook ziet men er een uitvoerig op doek geschilderd, maar zeer beschadigd, tafereel, voorstellende het verdrinken van den Znidhollandschen waard, in het jaar 1420, alsmede twee schilderstukjes met afbeeldingen van de oude abdij te Egmond.

DUSSEN (NOORDEVELD-VAN-), pold. in het *Land-van-Altena*, prov. *Noord-Brabant*. Zie DUSSENS-NOORDEVELD.

DUSSEN (ZUIDEVELD-VAN-), pold. in het *Land-van-Altena*, prov. *Noord-Brabant*. Zie DUSSENS-ZUIDEVELD.

DUSSEN-BUITENDIJK-EN-HANG, geh. in het *Land-van-Altena*, prov. *Noord-Brabant*, *Tweede dist.*, arr. en 5½ u. W. van 's Hertogenbosch, kant. en 3½ u. W. van Heusden, gem. *Dussen-Munster-en-Muilkerk*, heerl. *Dussen-Munsterkerk*, 1 u. W. van het d. *Dussen-Muilkerk*, in den *Nieuwe-Dussensche-polder*, met 70 h. en 390 inw. Men heeft er eene school, die gemiddeld door 55 leerlingen bezocht wordt.

DUSSEN-GANTEL of DUSSENSCHE-GANTEL, bij sommigen enkel de DUSSEN genoemd, riviertje in het *Land-van-Altena*, prov. *Noord-Brabant*, dat 7 min. Z. van Dussen-Muilkerk, uit de *Dussen* voortkomt, voorts met eene zuidelijke rigting naar den Ouden-Dussensche-Zeedijk vliet en door middel van de Dussensche sluis, door dezen dijk heen schiet, om zich door den Overdiepsche-hooipolder heen in het *Oude Maasje* te ontlasten.

DUSSEN-MUILKERK, heerl. in het *Land-van-Altena*, prov. *Noord-Brabant*, *Tweede distr.*, arr. 's Hertogenbosch, kant. *Heusden*, gem. *Dussen-Munster-en-Muilkerk*; palende N. aan de heerl. Emmikhoven, O. aan de heerl. Hill en Meeuwen, Z en W. aan Dussen-Munsterkerk.

Deze heerl. bevat den pold. Dussens-Noordeveld en daarin het d. *Dussen-Muilkerk*, benevens eenige verstrooid liggende h., beslaat eene oppervlakte van 592 bund. 24 v. r. 75 v. ell., telt 79 h., bewoond door 85 huisgez., uitmakende eene bevolking van 450 inw., die meest hun bestaan vinden in den landbouw.

De Herv., die hier 270 in getal zijn, behooren tot de gem. *Dussen-Munster-en-Muilkerk*.

De R. K., van welke men er 180 aantreft, worden tot de par. van *Dussen* gerekend.

Deze heerl., die bij den grooten watervloed van 18 November 1421 ondergelopen was, is bij gedeelten weder aangewonnen.

Het d. *DUSSEN-MUILKERK*, in de wandeling meestal enkel *DUSSEN* geheeten, ligt 4½ u. W. van 's Hertogenbosch, kant. en 2½ u. W. van *Heusden*.

Men telt er in de kom van het d. 20 h. en 140 inw.

De Herv. kerk is een tamelijk groot gebouw, waarvan de toren, bij den watervloed van het jaar 1809 is ingestort, en, bij gemis van fondsen, tot groot ongerief der ingezetenen, nog niet weder is opgebouwd.

De dorpschool wordt gemiddeld door een getal van 50 leerlingen bezocht.

De kermis te **DUSSEN-MUILKERK** valt in Zondags na den 8 September.

Deze heerl. wordt thans in eigendom bezeten door **VROUWE JOHANNA ARENDINA CRANQUON**, Douairière van Jonkheer Mr. OTTO WILLEM JAN BERG, woonachtig te Amsterdam.

DUSSEN-MUNSTER-EN-MUILKERK, gem. in het *Land-van-Altena*, prov. *Noord-Brabant*, *Tweede* distr., arr. 's *Hertogenbosch*, kant. *Heusden* (10 k. d., 11 m. k., 8 s. d.); palende N. aan de gem. Emmikhoven-en-Waardhuizen en Meeuwen-Hill-en-Babyloniënbroek, O. aan Meeuwen-Hill-en-Babyloniënbroek, Z. aan Capelle, Waspik en Raamsdonk, W. aan Made-en-Drimmelen en Werkendam.

Zij bevat de heerl. **Dussen-Munsterkerk-met-Heer-Arendswaarde** en **Dussen-Muilkerk**, en daarin het d. **Dussen-Muilkerk**, de b. **Dussen-Munsterkerk** en het geh. **Dussen-Buitendijk**, beslaat, volgens het kadaster, eene oppervlakte van 3670 bund., waaronder 5325 bund. 52 v. r. 26 v. ell. schotbaar land, telt 545 b., bewoond door 425 huisgezinnen, uitmakende eene bevolking van bijna 2000 iuw., die meest hun bestaan vinden in den landbouw en veeteelt; terwijl de gem. grasrijke weilanden en vruchtbare bouwlanden oplevert.

De Herv., die hier ruim 700 in getal zijn, maken eene gem. uit, welke tot de klass. en ring van *Heusden* behoort, en te **Dussen-Muilkerk** eene kerk heeft. De eerste, welke in deze gem. het leeraarambt heeft waargenomen, is geweest **TIMOTHÉUS WICKENFOORN**, die in het jaar 1610 herwaarts kwam, en in het jaar 1615 vertrok. Het beroep geschiedt door den kerkeraad, met agrestie van den Ambachtsheer van **Dussen-Muilkerk**.

De R. K., van welke men er ongeveer 1500 aantreft, maken de par. van **Dussen** uit. Zie dat woord.

Men heeft in deze gem. twee scholen, als ééne te **Dussen-Muilkerk** en ééne te **Dussen-Buitendijk**.

De schade welke in deze gem. door den storm en hoogen waterloed van 24 Februarij 1837 veroorzaakt is, was nog al aanmerkelijk. De meeste huizen, welke aan de golven van het schielijk opkomend water bloot stonden, zijn bijna onbewoonbaar geworden of zwaar beschadigd, terwijl eene menigte aardappelen enz. zijn weggedreven of bedorven.

Het wapen van **Dussen** vindt men beschreven als zijnde: coupé van goud en sabel, beladen met één geëchequeteerd St. Andriaskruis van keel en zilver, brocherende over het geheel.

DUSSEN-MUNSTERKERK, voorm. heerl. in het *Land-van-Altena*, prov. *Noord-Brabant*, *Tweede* distr., arr. 's *Hertogenbosch*, kant. *Heusden*, gem. *Dussen-Munster-en-Muilkerk*; palende N. aan de heerl. **Dussen-Muilkerk**, O. aan Meeuwen, Z. aan Capelle, W. aan **Heer-Arendswaarde**.

Deze heerl. bevatte een gedeelte van den **Nieuw-Dussensche-polder**, en daarin de b. **Dussen-Munsterkerk**, en eenige verstrooid liggende huizen en besloeg eene oppervlakte van 2753 bund. 7 v. r. 51 v. ell.

Deze heerl. is in den St. Elizabethsvloed van het jaar 1421 onder gevloeid, doch eerst kort voor het jaar 1628 weder bedijkt geworden.

Sedert onbeugelijke jaren is deze heerl. met die van **Heer-Arendswaarde** verbonden, welke nu te zamen de heerl. **Dussen-Munsterkerk-met-Heer-Arendswaarde** uitmaken.

De b. **DUSSEN-MUNSTERKERK** ligt $4\frac{1}{2}$ u. W. van 's Hertogenbosch, $2\frac{1}{2}$ u. W. Z. W. van Heusden, $\frac{1}{2}$ u. Z. van en grenzende aan Dussen-Muilkerk.

De R. K. kerk, aan **MARIA** geboorte toegewijd, welke hier, in het jaar 1826, aan den Outhen-Zeedijk, bij de sluis, gebouwd is, is van toren en orgel voorzien.

DUSSEN-MUNSTERKERK-MET-HEER-ARENDSWAARDE, heerl. in het *Land-van-Altena*, prov. *Noord-Brabant*, Tweede distr., arr. 's Hertogenbosch, kant. *Heusden*, gem. *Dussen-Munster-en-Muilkerk*; palende N. aan de heerl. Emmikhoven en Dussen-Muilkerk, O. aan de heerl. Meeuwen, Z. aan Raamsdonk, Waspik en Capelle, W. aan Raamsdonk en aan de Werken-en-Slesuwijk.

Deze heerl., welke vroeger twee afzonderlijke heerl. hebben uitgemaakt, naamlijk Dussen-Munsterkerk en Heer-Arendswaarde, bevat de volgende pold.: den Schiethoek-polder, den Peereboompolder, den Nathalspolder, Beerenverdriet, Nieuw-Boerenverdriet en een gedeelte van den Nieuw-Dussensche-polder en van Oud-Boerenverdriet, en daarin de buurt Dussen-Munsterkerk en het geh. Dussen-Buitendijk.

Men telt er 260 h., bewoond door omtrent 500 huisgez., uitmakende eene bevolking van ruim 1500 iuw., die meest hun bestaan vinden in den landbouw en vischerij.

De Herv., die hier ruim 700 in getal zijn, behooren tot de gem. *Dussen-Munster-en-Muilkerk*.

De R. K., van welke men er ruim 800 aantreft, worden tot de par. van *Dussen* gerekend.

Men heeft in dese heerl. ééne school aan den *Dussensche-Buitendijk*.

Deze heerl. wordt thans in eigendom bezeten door den Heer **CHARLES EDMOND MARIE GRAVE DE CROIX**, woonachtig te Parijs.

DUSSENSCHE-DIJK, dijk in het *Land-van-Altena*, prov. *Noord-Brabant*.

Het is dat gedeelte van den *Oud-Altenasche-Zeedijk*, hetwelk zich van Meeuwen tot aan de Kornsche sluis uitstrekt. Den 14 November 1775 liep het water, zoo spoedig als onverwacht, een half mans hoogte, over dezen dijk heen, waardoor hij niet alleen op vele plaatsen zeer beschadigd werd, maar men er zelfs eene zware doorbraak in ontdekte. Men was bedocht, dat hier de ollende van het jaar 1421, toen er alles onder liep, weder soude herboren worden; vijf menschen: man, vrouw en twee kinderen, verdrinken met nog een meisje van omtrent veertien jaren, onder het geschrei van hulp, die hier bij geen mogelijkheid konde verkeend worden. Velen werden, na eenige uren met de grootste benaauwdheid in het water gezeten te hebben, van daken, schoorsteenen of boomen gered, verscheidene paarden en hoornbeesten verloren het leven, acht huizen werden geheel weggespoeld, zeventien onbewoonbaar en twee en dertig (de schuren er onder gerekend) zwaar beschadigd. Ruim twee duizend morgen lands, waaronder wel twee derde deelen bouwland, geraakten, met al wat er op gezaaid was, onder water, en de wegen konden den 22 November nog nauwelijks te paard gebruikt worden. Het verlies aan meubelen, hooi, koorn en vlas was bij de overstroming reeds zeer aanmerkelijk, en werd nog dagelijks grooter, door de ratten en muizen, die in den nazomer het gewas aanmerkelijk benadeeld hadden, en nu in huizen, schuren en bergen gevugt waren, waar zij al wat men nog behouden had, vernielden. — Omtrent honderd vijftig huisgezinnen vonden zich van alles beroofd,

en, in de nijpendste armoede, buiten staat gesteld, om door handenarbeid het noodige te verkrijgen.

DUSSENSCHE-GANTEL, riv. in het *Land-van-Altena*, prov. *Noord-Brabant*. Zie **DUSSEN-GANTEL**.

DUSSENSCHE-POLDER (NIEUWE-) of **ZUIDROLLANDSCHE-POLDER**, pold. in het *Land-van-Altena*, prov. *Noord-Brabant*, *Tweede* distr., arr. 's *Hertogenbosch*, kant. *Heusden*, grootendeels gem. *Dussen-Munster-en-Muilkerk* en voor een klein gedeelte gem. *Emmikhoven-en-Waardhuizen*; palende N. aan den *Emmikhovensche-polder*, O. aan het *Noordeveld* en het *Zuideveld* van *Dussen*, Z. aan de buitengronden tegen de *Scheisloot*, Z. W. aan den *Peerebooms-polder*, den *Schiethoek-polder* en den *Nathals-polder*, W. aan *Nieuw-Boerenverdriet* en *Oud-Boerenverdriet*.

Deze pold., die in het jaar 1679 bedijkt is, beslaat eene oppervlakte van 1162 bund. 60 v. r. 31 v. ell., waaronder ongeveer 1150 bund. schotbaar land, zijnde meest bouwland, waarvan ongeveer 60 bund. onder *Emmikhoven-en-Waardhuizen*, en het overige onder *Dussen-Munster-en-Muilkerk*. De **NIEUW-DUSSENSCHE-POLDER** telt 17 h., waaronder 8 boerderijen, en watert uit door eenen watermolen en door de *Peereboomsche sluis*; door de molen op de *Bleek* en door de sluis op het *Oude-Maasje*. Het laagste land ligt omtrent 2 palmen boven A. P. Het polderbestuur bestaat uit een *Dijkgraaf* en eenen *Penningmeester*.

DUSSENSCHE-SLUIS, sluis in het *Land-van-Altena*, prov. *Noord-Brabant*, $\frac{1}{2}$ u. Z. W. van *Dussen-Muilkerk*, in den *Oud-Dussensche-Zeedijk*.

Deze sluis dient om het water van het *Zuideveld* van *Dussen* te ontlasten, en water te geven aan en te nemen van het riviertje de *Dussen*, alsmede, ingeval van inundatie, tot ontlasting.

DUSSENSCHE-SLUIS (POLDERTJE-TEN-ZUIDEN-DE-), onbehuise pold. in het *Land-van-Altena*, prov. *Noord-Brabant*, *Tweede* distr., arr. 's *Hertogenbosch*, kant. *Heusden*, gem. *Dussen-Munster-en-Muilkerk*; palende N. aan de *Dussensche-sluis*, O. aan den *Dussensche-zeedijk*, Z. aan het *polderdje ten Oosten*, W. aan de *Dussensche-Gantel*.

Deze pold. beslaat eene oppervlakte van 1 bund. 22 v. r. 70 v. ell., en watert door eenen houten duiker op de *Gantel* uit. — Het land ligt 8 à 9 palmen boven A. P. Het polderbestuur bestaat uit den *Eigenaar*.

DUSSENSCHE-SLUIS (POLDERTJE-TEN-ZUIDOOSTEN-DE-), onbehuise pold. in het *Land-van-Altena*, prov. *Noord-Brabant*, *Tweede* distr., arr. 's *Hertogenbosch*, gedeeltelijk kant. *Heusden*, en daarin voor een gedeelte gem. *Dussen-Munster-en-Muilkerk*, en voor een gedeelte gem. *Meeuwen-Hill-en-Babyloniënbroek*; gedeeltelijk kant. *Waalwijk*, en daarin voor een gedeelte gem. *Capelle*, en voor een gedeelte gem. *Waspik*; palende N. aan den *Oude-Zeedijk*, O. aan *Meeuwen*, Z. aan de *Scheisloot*, W. aan de *Gantel*.

Deze pold., welke omkaad is, beslaat eene oppervlakte van 55 bund. 89 v. r. 4 v. ell., en watert door eene buis op de *Scheisloot* uit. Het polderbestuur bestaat uit twee *Leden*.

DUSSENSCHE-ZEEDIJK (NIEUWE-), dijk in het *Land-van-Altena*, prov. *Noord-Brabant*, ten Z. van den *Nieuw-Dussensche-polder* zich uitstreckende van den *Emmikhovensche-Buitendijk*, tot aan den *Oud-Dussensche-dijk* en dienende tot keering van het vloedwater en het water van den overlaat.

DUSSENS-NOORDEVELD of het **NOORDEVELD VAN DUSSEN**, pold. in het *Land-van-Altena*, prov. *Noord-Brabant*, *Tweede* distr., arr.

's Hertogenbosch, kant. *Heusden*, gem. *Dussen-Munster-en-Muilberk*; palende N. aan den Vierbansché-Boczem, O. aan den Hill en den Polder-van-Meeuwen, Z. aan den Polder-van-Meeuwen en het Zuidveld, W. aan den Nieuw-Dussensche-polder.

Deze pold. beslaat, volgens het kadaster, eene oppervlakte van 593 bund. 24 v. r. 78 v. ell., waaronder 589 bund. 83 v. r. 26 v. ell. schotbaar land, ongeveer de helft bouwland en de helft wei- en griendland, telt 1 h., en wordt door twee watermolens, op den Vierbanschen-Boczem, en vervolgens door de Kornsche-sluis op de Vierbansche-Gantel en vervolgens door de Vierbansche-sluis op de Bleekkil van het over-tollige water ontlast. Het land ligt 1 à 1½ palm onder A. P. Het wordt bestuurd door drie Leden en eenen President, die tevens Penningmeester is.

DUSSENS-ZUIDVELD of het **ZUIDVELD VAN DUSSEN**, pold. in het *Land-van-Altena*, prov. *Noord-Brabant*, *Tweede* distr., arr. 's Hertogenbosch, kant. *Heusden*, gem. *Dussen-Munster-en-Muilberk*; palende N. aan de Dussen, O. aan den Polder-van-Meeuwen, Z. en W. aan den Oude-Dussensche zeedijk.

Deze pold., beslaat eene oppervlakte van 252 bund. 49 v. r. 99 v. ell., waaronder ongeveer 240 bund. schotbaar land, zijnde meest weiland, telt 9 h., en watert door eenen watermolen en vervolgens door de Dussensche sluis, naar het Oude-Maasje, uit. Het land ligt omtrent gelijk met A. P. De pold. staat onder het beheer van twee Leden en eenen President, die tevens Penningmeester is.

DUTHMALA, oude naam van de riv. den **DOMMEL**, in de *Meijerij van 's Hertogenbosch*, prov. *Noord-Brabant*. Zie **DOMMEL**.

DUTTLINGEN, d. in de heerl. *St. Jansberg*, grooth. *Luxemburg*. Zie **DUTTLINGEN**.

DUTTENCHEM, **DUTTICHEM**, **DUTTINGEN** of **DUTTINGER**, oude namen van de stad **DOETINCHEM**, in het graafs. *Zutphen*, prov. *Gelderland*. Zie **DOETINCHEM**.

DUTTLINGEN, beek in het grooth. *Luxemburg*. Zij ontspringt in het Fransche Departement der *Moezel*, bij het dorpje *Wolmerange*, splitst zich tweemaal, op haren loop door het groothertogdom, in kleine armen, die, zich weder vereenigende, kleine eilanden omsluiten, en valt te *Bettemburg* in de *Alzette*. Deze beek heeft, tot even beneden *Buringen*, eene noordelijke, doch van daar tot aan hare uitwatering eene noordoostelijke, strekking. Hare lengte bedraagt ruim 2½ uur.

DUTTLINGEN, gem. in de heerl. *St. Jansberg*, grooth. *Luxemburg*, kw. en arr. *Luxemburg*, kant. *Bettemburg*; palende N. aan de gem. *Bettemburg*, O. en Z. aan Frankrijk, W. aan de gem. *Kayl*.

Deze gem. bevat het d. *Duttlingen*, en de geh. *Budersberg* en *Buringen*, telt in 270 h. ongeveer 1550 inw., die meestal in den landbouw en de veeteelt hun bestaan vinden. Men verbouwt er rogge, tarwe, gerst en haver, en oogst er 's jaarlijks meer dan 1,500,000 pond. hooi in. De veestapel bestaat uit 550 paarden, 700 runderen en 450 zwijnen. Voorts heeft men er 1 korenmolen; terwijl er in drie groeven bouwsteen gebroken wordt. De jaarmarkt valt in op den 7 September.

De grond der gem. **DUTTLINGEN** is zeer hoog; men vindt er eenige aanzienlijke bergen; de merkwaardigste is de *St. Jansberg*. Zie dat woord.

De inw., die allen R. K. zijn, maken eene par. uit, welke tot het apost. vic. van *Luxemburg*, dek. van *Bettemburg*, behoort.

Het d. **DUTTLINGEN**, **DUTLINGEN** of **DUDLINGEN** in het Fr. **Dudelange**, ligt 3 u. Z. ten W. van Luxemburg, kant. en 2½ u. Z. van Bettemburg, aan de Duttlingen, en is eene tamelijk groote plaats.

Men heeft er eene R. K. kerk aan den H. **MARTINUS** toegewijd, en eene school.

Dit d. is de geboortepl. van **JOHANNES MYLIUS**, Doctor in de Regten, Geheimschrijver van **FILIPS II**, Koning van *Spanje*, en stichter van het collegie van Mylius te Leuven, † in 1596 te Madrid.

Toen de Pruisische troepen in 1793, de door hen veroverde Fransche stad Verdun moesten ontruimen, en hunnen terugtogt door het Luxemburgsche namen, deden de Fransche Republikeinen herhaalde invallen in dit hertogdom, en plunderden in het begin van October, behalve andere grensdorpen ook **DUTTLINGEN**. Doch nog erger lot was deze plaats den 17 Mei 1794 bereid, daar de Franschen, woedend over den wederstand, welke de ingezetenen vereenigd met die van *Esch aan de Alzette* en andere nabijgelegene plaatsen, hun geboden hadden, hier alles te vuur en te zwaard vernielden, en allen, die zij vonden, zonder onderscheid van kunne of ouderdom, mishandelden.

DUTTLINGEN, heerl. in het grooth. *Luxemburg*, welke echter meer bekend is onder den naam van **ST. JANSBERG**. Zie **JANSBERG (St-)**.

DUUNOOG of **DUNOOS**, landg. op den *Veluwenzoom*, prov. *Gelderland*, distr. *Veluwe*, kw., arr. en 1½ u. W. van *Arnhem*, kant. en 2 u. W. van *Wageningen*, gem. en ½ u. van het slot *Doorwerth*.

Dit landg., dat met de daartoe behoorende gronden eene oppervlakte van 2 bund. 97 v. r. 46 v. ell. beslaat, is genoegzaam op den rand eener steilte gebouwd, en door een zware Zwitsersche partij aan de regterzijde omgeven, terwijl een hooge, op zich zelf staande, niet zeer smaakvolle toren de gelegenheid geeft, om den ganschen omtrek te kunnen overzien. — Vóór zich wordt het oog terstond gevestigd op den Rijn, bijna van daar hij den vaderlandschen bodem begint te bespoelen, in ontelbare kronkelingen, tusschen bloemrijke oevers henen vloeijende, den voet van Duunoogsberg bespoelende, en zich zoo met zijne bogten verder benedenwaarts spoedende. Meer achterwaarts ziet men de bekoorlijke heuvels van Doorwerth, beplant met eerwaardige bosschen, uit wier grijze toppen de bemoste muren van het adellijke kasteel even te voorschijn komen.

Dit landh., aan alle zijden door het Doorwertsche bosch ingesloten, werd voor bijna vijftig jaren door den Raadsheer **BORELÉ VATERENDER**, als een boschje van eiken akkermaalshout, van de domeinen des Veluwschen kwartiers aangekocht, en in den tegenwoordigen staat gebragt. Thans wordt het in eigendom bezeten en bewoond door den Heer **JOHAN FREDERIK KRUSE**.

DUUR of **DURA**, huurs. in *Zalland*, prov. *Overijssel*, arr., kant. en 3 u. N. van *Deventer*, gem. en ½ u. N. van *Olst*; met 80 h. en 240 inw.

DUUREN of **DURN**, voorm. geh. in de *Meijerij van 's Hertogenbosch*, kw. *Maasland*, prov. *Noord-Brabant*, dat thans dat gedeelte van het d. *Berchem* uitmaakt, hetwelk nog onder den naam van **DUUREND** bekend is.

DUURENDAAL, adell. huis in de *Meijerij van 's Hertogenbosch*, kw. *Oisterwijk*, prov. *Noord-Brabant*. Zie **DURENDAAL**.

DUURINGEN, verl. plant. in *Nederlands-Guiana*, kol. *Suriname*. Zie **DURINGEN**.

DUURKENAKKER, geh. in het *Oldambt*, prov. *Groningen*, arr. en 2 u. W. van *Winschoten*, kant. en 1 u. Z. ten O. van *Zuidbroek*,

gem. en $\frac{1}{2}$ u. O. ten Z. van *Muntendam*, aan de Boven- en de Beneden-Veensloot. — Men heeft in dit geh. eene school.

DUURSCHEWAARDEN, uiterwaarden in *Zalland*, prov. *Overijssel*, arr. en kant. *Deventer*, gem. *Olst*. — Deze waarden beslaan eene oppervlakte van 20 bund.

DUURSE, **DEURSE**, **DUURSE** of **DUURSEN**; geh. in *Rolderdingspil*, prov. *Drenthe*, arr., kant. en $\frac{1}{2}$ u. O. ten Z. van *Assen*, gem. en $\frac{1}{2}$ u. W. ten Z. van *Rolde*, aan het Duurserdiep; met 10 h. en 70 inw.

Te dezer plaatse zegt men, hebben de Bernardijnernonnen, die later het klooster te Assen bewoond hebben, eerst hun klooster willen oprigten. Zekerder is het, dat zij daar grondbezitting hebben gehad, en niet onwaarschijnlijk is het, dat zij zich daar hebben opgehouden gedurende den tijd, dat het gezegde klooster gebouwd werd.

DUURSERDIEP, **DUURSERDIEP** of **DUURSERDIEP**, watertje in *Rolderdingspil*, prov. *Drenthe*, dat bij Elp, gem. *Westerbork* ontstaat, van daar eerst Noordwaarts onder den naam van **AMERDIEP** bij *Amen vloeit*; van waar het, met eene Noord-Westelijke strekking, langs *Ekchaar* loopt, tot dat het zich vereenigt met een stroomtje uit de *Wittervelden* komende, en met eene noord-oostelijke strekking langs *Anroep vloeit* en den naam van **ANROEPDIEP** aanneemt, en vervolgens noordoostwaarts onder den naam van **DUURSERDIEP**, langs *Duurse*, onder dien van **LOONSDIEP**, langs *Loon*, en onder dien van **TAAKLOOSCHERDIEP**, langs *Taarlooschiet*, om een weinig beneden deze laatste plaats, bij *Gasteren* eenen aanmerkelijken toevoer van water aan de *Drentsche Aa* bij te zetten.

DUURSTEDE, aanzienlijk fort, in *Oost-Indië*, op het *Ambonsche eil. Honimoo*, een der *Uliassers*.

Dit fort, door den Landvoogd **NOOLAAAS SCHAAGEN**, in 1691 gebouwd, ligt op eene klip van twintig voeten hoogte, aan eene opene doch vrij veilige baai in de nabijheid van het dorp *Saparoa*. Het heeft de gedaante van twee halve maanen met flanken, die de geheele baai bestrijken en is doorgaans met 40 man bezet, en alleen tegen den aanval van eenen inlandschen vijand bestand. Men bestijgt het met eenige trappen, en komt door een aardig poortje binnen, waar men eenige ruime gebouwen en pakhuisen voor de kruidnagelen vindt. Digt onder de muren ligt het huis van den Assistent-Resident van *Honimoo*. Tegenover de poort is de put die het eenige drinkwater aan de bezetting levert. Buiten het fort stond weleer eene aanzienlijke kerk, die in den jare 1802 afgebrand is. In den omtrek vindt men veel pot-aarde, waarvan men zich zeer wel weet te bedienen, tot het vervaardigen van gend's (drinkkannen), potten en ander ruw aardewerk.

Door eene aardbeving, welke zich den 21 Januarij 1837 deed gevoelen, is dit fort, benevens de magazijnen, kazernen en het kruidhuis zeer beschadigd.

DUURSTEDE, voorm. slot of kast. in het *Overtuurtier* der prov. *Utrecht*, in het zuidwesten der stad *Wijk-bij-Duurstede*.

Wie eigenlijk de eerste stichter van dit slot geweest zij, is, door den hoogen ouderdom van dit gebouw, geheel in vergetelheid geraakt. Het schijnt echter buiten twijfel, dat het zijn bestaan aan de *Romeinen* te danken heeft.

Men vindt reeds van den burg **DORSTADUS** in de zevende eeuw gewag gemaakt. Ook was de watertol, welks hier, tot in het jaar 1811, geheven werd, met andere rijksstollen, reeds ten tijde van **KARL**

den Groeten, op het grondgebied van dezen burg gevestigd. Zelfs was hier toen eene keizerlijke munt, blijkens onderscheidene Frankische denariën bij VAN LOON, *Aloude Hollandsche Historie*, beschreven en afgebeeld, en waarvan er nog onlangs in Friesland en elders zijn opgedolven.

De voormalige uitgestrektheid kan met geene zekerheid bepaald worden, doch het is uit onderscheidene gedane opdelvingen blijkbaar, dat het eenen aanzienlijken omtrek moet hebben beslagen.

Het slot DUURSTEDÉ stond meermalen aan de wisselvalligheden des krijgs ten doel, en werd, voor den aanvang der elfde eeuw, op onderscheidene tijden, door de Noormannen geplunderd en verwoest. Ook zag het zich, bij afwisseling, door andere gebieders ten verblijf kiezen. Reeds van de Frankische Koningen lezen wij, dat zij zich dikwerf op DUURSTEDÉ ophielden, om in den omtrek, in de wildrijke wouden en wildernissen, aan de rivier de Eem, het jagtvermaak te kunnen genieten.

Omstreeks het jaar 828 hield de Deensche Koning HAROLD, wien, na het Christelijk geloof omhelsd te hebben, DUURSTEDÉ door Keizer LOBEWIJK ter leen was opgedragen, zijn verblijf op dit slot. Ook schijnt hij er zich later, nu en dan, te hebben opgehouden, daar hij, na het verlies van de Deensche kroon; in Nederland zijne woonplaats vestigde.

Als latere eigenaren vinden wij vermeld de Graven VAN BENTHEM, die het aan de Heeren VAN ASCOUDE, ter leen uitgaven, en aldus tot in het jaar 1328 bezeten hebben, want toen is het, benevens het geregt en eenige tienden bij Rhenaen enz., door JOHANNES, Graaf van Benthem, zijne gemalin en hunne zonen, SIMON en ORRO, verkocht aan JOHAN VAN DREEST, den vijf en veertigsten Bisschop van Utrecht, gelijk het toen bij SWEDER AMBEREWOLDE of VAN ASCOUDE bezeten werd. Van toen af aan en vervolgens hebben de Heeren VAN ASCOUDE dit slot, van de Bisschoppen van Utrecht ter leen gehouden, ofschoon er over het oefenen van het geregt somtijds eenig verschil ontstaan zij. En vermits dit kasteel van groote aangelegenheid voor het Sticht was, heeft JACOB VAN GAASBEK, Heer van Abcoude enz., in het jaar 1412, aan FREDERIK VAN BLANKENHEIM, den een en vijftigsten Bisschop van Utrecht, met bezegelde brieven moeten beloven, zijne sloten van Abcoude en DUURSTEDÉ nimmer van het Sticht te zullen vervreemden, noch aan eenige andere Heeren te brengen; die buiten toestemming van het Sticht voor niemand te openen; ook daareit met niemand te oorlogen of vrede te maken, dan met bewilliging van den Bisschop en het Sticht van Utrecht. In den jare 1449 heeft JACOB VAN GAASBEK, onder anderen, het slot te DUURSTEDÉ verkocht aan RUDOLPH VAN DIEPHOLT, den drie en vijftigsten Bisschop en het Sticht van Utrecht, behoudens het vruchtgebruik; doch dit laatste eindelijk mede voor de somma van 14,000 guld. afgestaan. Buiten deze twee gevallen heeft het Sticht dit slot nog tot driemaal toe moeten koopen en lossen, namelijk: de derde maal van ANTHONY VAN BOURGONDIE, ten dienste van den Drossaart van Culenburg, voor 13,000 gulden; de vierde maal van den Graaf van Buren, die het, gedurende den oorlog met het Sticht; veroverd had, en de vijfde maal uit handen van FILIPS, broeder van DAVID VAN BOURGONDIE, den vijf en vijftigsten Bisschop van Utrecht, en na diens overlijden, door zijnen opvolger Bisschop FREDERIK VAN BADEN. Daardoor heeft dit kasteel het Sticht van tijd tot tijd eene groote som gelds gekost, zelfs meer dan de dienst, welke men er van had, waardig was.

De hĳ uitstek fraaije gelegenheid van dit slot heeft aanleiding gegeven, dat sommige Bisschoppen van Utrecht er hun verblijf op hebben gehouden. Inzonderheid was dit het geval met DAVID VAN BOURGONDĪĒ en zijnen broeder FILIPS, den zeven en vijftigsten Bisschop, die beide aldaar overleden en begraven zijn, terwijl laatstgenoemde het slot, omtrent het jaar 1520, aanmerkelijk verbeterd en verfraaid heeft. In 1528 verviel het aan Keizer KAREL V, die toen als Heer van Wijk-bij-Duurstede gehuldigd werd.

REINOUD II, ZOON VAN WALRAVEN I, Heer van Brederode, een der Hoofden van de Hoekschen, onkundig van de hinderlagen, welke de Kabeljaauwschen hem omtrent 'sGravenhage gelegd hadden, begaf zich naar het slot DUURSTEDĒ, om met Bisschop DAVID VAN BOURGONDĪĒ, die deze laatste partij was toegedaan, te spreken en zich tegen aangebrachte onwaarheden en valsche beschuldigingen te verdedigen. Op het slot komende, geleidde men hem van de eene kamer in de andere, waar hij, naar men voorgaf, den Bisschop zoude spreken, tot dat men hem eindelijk op eenen toren van het slot gevangen zette. Zijne bastaardkinderen inmiddels, tot tijdverdrijf, zich met het kaatspel op de binnenplaats onledig houdende, wisten niet beter of hun vadersprak met den Bisschop en werden niet eerder van dien waan terug gebracht, dan toen zij bevel kregen, om het slot te verlaten. Vervolgens werd ook GIJSBERT VAN BARDRODE, Domproot van Utrecht en broeder van gemelden REINOUD, in verzekering genomen, en van Utrecht naar DUURSTEDĒ gevoerd; doch op eene bijzondere plaats bewaard. Eindelijk werden ook vier bastaardkinderen van Heer REINOUD in hechtenis genomen, waarna de droevigste mishandelingen aan de gevangenen gepleegd werden. WALRAVEN, de oudste van deze broeders, werd, ontkleed zijnde, met koorden op de pijnbank gebonden en zijn lijf vol water gegoten, waarna men op zijnen buik sprong, om het me: zware pijn er wederom te doen uitbarsten. Deze wreedheid werd drie- of viermaal daags, tot omtrent vijftig reizen toe, met zoo veel gestrengheid hervat, dat men hem eindelijk alles deed belijden, wat men goedvond, en deze afgeperste bekentenissen werden aan Hertog KAREL den Stouten gezonden. WALRAVEN zich in deze benaauwdheid moetende behelpen, om de weinige rust, welke hem vergund werd, op stroo te nemen, vond middel, om, met de hardste halmen van zijn bedstroo, het slot van zijne boeijen open te steken. Vervolgens brak hij eenige steenen, nabij het venster, boven zijnen kerker, uit, draaide een touw van zijne verscheurde kleederen, maakte het aan het venster vast, liet zich daarmede af, en ontkwam dus uit deze wreede gevangenis, nadat hij negen weken en vier dagen daarin gezeten had. Den grond bereikt hebbende was het diep in den nacht, zoo dat het minste geruis hem deed schroomen ontdekt te zullen worden. Hij zwom de Lek over, kwam op den dijk, vond eenen voerman, dien hij dwong hem naar Hagestein te brengen, van waar hij, tot elks verwondering, behouden te Vianen, eene heert. van den huize van Brederode, aankwam. Dit voorval liet hij, ter eeuwigcr gedachtenis, op een bord schilderen, dat hij aan de Lieve Vrouw van Tienhoven vereerde. Bisschop DAVID, de vlugt van WALRAVEN verdemende, geraakte daardoor in eene groote verlegenheid, doch werd door zijne Raadslieden aangespoord, om met den vader op gelijke wijze te handelen, als met den zoon geschied was. Vervolgens werd REINOUD aangetast en beschuldigd, dat hij den doodslag op de Bilt, in het jaar 1457, het verbranden van IJsselstein, het verbond met

ADOLPH VAN GELDER enz., bewerkt had. Men deed hem de ordeteeke-
nen van het Gulde Vlies af; de pijnbank en de waterplaag werden
voor den dag gehaald en hij, even als WALRAVEN, gepijnigd; doch
hij verduurde alles met de onwrikbaarste standvastigheid. Deze folte-
ringen werden meermalen herhaald, vermits de Bisschop Heer RENOUD
poogde van kant te helpen, opdat hij niet wederom in de tegenwoor-
digheid van Hertog KARL verschijnen mogt. Alle pijnigingen vrucht-
eloos doorgestaan hebbende, bragt men hem naar Bergen-op-Zoom,
kort daarop naar Kortrijk en vervolgens naar Rupelmonde. Eindelijk
werden deze beschuldigingen, in den jare 1472, in tegenwoordigheid
van Hertog KARL, bepleit, doch RENOUD vrijgesproken en onschuldig
verklaard.

De juiste tijd, wanneer dit slot verwoest of in verval geraakt is,
valt niet te bepalen; vermoedelijk moet dit echter tusschen 1640 en
1700 hebben plaats gehad, daar het in eerst gemelde jaar nog in bloei
voorkomt, terwijl het in het laatstgenoemde jaar reeds gedeeltelijk
in bouwval lag.

Hetgeen er nu nog van voorhanden is, wordt thans in eigendom be-
zeten door den Heer Staatsraad JAN HENDRIK, BARON VAN LYNDEN VAN LU-
KENBURG; het onderhoud van het dakwerk des ronden torens, moet ech-
ter, als eene verplichting, op de stad Wijk-bij-Duurstede rusten.

De vier muren, die men nog in dezen, door schilderachtige partijen
omgeven bouwval aantreft, zijn blijkbaar overblijfselen van eenen toren,
die alom kenmerken van hoogen ouderdom met zich draagt; de bo-
venste helft van den nog aanwezigen, ronden toren, schijnt van eenen
lateren tijd te zijn. De inwendige inrigting, is geheel, in den Gothi-
schen stijl; de muur is van kolossale dikte, ook zijn er nog over-
blijfselen van eene schildering in fresco op eene muur. Bijzonder treffend
is het uitgestrekte vergezigt, dat het bovenste gedeelte van den toren,
waarin men eene kamer, in den vorm van eenen koepel, heeft ge-
bouwd, te bewonderen geeft, van waar men de omstreken, als in een
levend panorama, voor zich ziet.

DUURSTED (WIJK-BIJ-), stad in het *Overkwartier* der prov.
Utrecht. Zie Wijk-bij-DURSTED.

DUURSWOLDE, meest DUNSWOLDE, vroegere naam van het zui-
delijkste gedeelte van *Fivelgo*, prov. *Groningen*, zich uitstreckende O.
van Groningen, tusschen de Damster- en Winschoter-diepen, tot aan
Wagenborgen.

Het bevat de volgende twaalf d.: Garmerswolde, Thezinge,
Ten-Boer, Wittewierum, Garrelsweer, Woltersum, Hark-
stede, Scharmer, Colham, Slochteren, Schildwolde en
Hellum, uitmakende de gem. *Slochteren*, benevens een gedeelte van
de gem. *Ten-Boer* en *Loppersum*, en beslaat alzoo een gedeelte van
de kant. *Hoogezand* en *Appingedam*.

De middenrug zich Zuidwest- en Noordwaarts uitstreckende, bestaat
uit geel zand, is hoog en boschrijk, vooral van eikenboomen. Naar
het Z. en W. vindt men vele lage, derrieachtige gronden en uitgebag-
gerde waterplassen, wijken en putten; op de hoogere gedeelten ver-
bouwt men boekweit. Het was ook onder den naam van *ZUIDERBOS-
SCHEN* bekend, zoo als thans nog doorgaans onder dien van de *WOLD-
STREEK* of *HET WOLD*.

Het heeft veel overlast van het water, waarom er, vóór weinige jaren,
ten behoeve van deze landstreek, eene omgraving bij Appingedam is
geschied, welke echter niet geheel aan het doel heeft beantwoord.

Er is, den 6 Augustus 1810., een Departement der Maatschappij Tot Nut van 't Algemeen opgericht, dat 18 leden telt.

DUURS-WOLDE, **DIEVESWOLDE**, **DURASWOLDE**, **DUURS-WOLDE** of **DUURS-WOLDE**, d., prov. *Friesland*, kw. *Zevenwouden*, gract. *Opsterland*, arr. en 5½ u. O. N. O. van *Heerenseen*, kant. en 2 u. O. van *Beetster-zwaag*, meest bestaande uit verspreide woningen en boeromplaatsen, welke langs den beplanten weg en tusschen zandbouwlanden en bosschen zijn gelegen.

Men telt er, in de kom van het d., 14 h. en 7½ inw., met de hieronder behorende veenbuurt Bakkeveen, de Molenbuurt, het Voorwerk en eenige verspreide b., 130 h. en 630 inw., welke meest hun bestaan vinden in den landbouw.

Men heeft aan de oost-, zuid- en noordszijde van dit d. eene zeer groote uitgestrektheid van woeste veenachtige heidevelden, die inzonderheid tot schapenweiden dienen.

De inw., die hier allen Herv. zijn, behooren tot de gem. van *Wijn-jeterp-en-Duurwoude*, en hebben hier nog de oude kerk, met zijn zoogenaamd Noords-deurtje, welke vóór de Reformatie aan den H. JOHANNES was toegewijd.

De dorpsschool wordt door eengemiddeld getal van 80 leerlingen bezoekt.

DUVELANDT, oude naam van het eil. **DUIVELAND**, prov. *Zeeland*. Zie **DUIVELAND**.

DUVELHARE, voorm. plaats in *Zuid-Holland*. Zie **DUYVELHARE**.

DUVEL-EE, voorm. water in *Zeeland*, dat, ten Z. van het eigenlijk Duiveland, tusschen dit en Davenoorde heen stroomde, en in 1300 afgedamd is.

DUVENDIJK, oude naam van de b. **DUYVENDIJK**, op het eil. *Schoonen*, prov. *Zeeland*. Zie **DUYVENDIJK**.

DUVENE, later ook wel **DUYVEN** gespeld, voorm. d., prov. *Zeeland*, dat tot de *Bevelanden* behoorde, en in het godoelte *Beosten-Yerseke* lag. Het is door eenen watervloed verzwolgen, en nimmer weder boven gekomen.

DUVEN-EE, voorm. water, prov. *Zeeland*, dat uit de *Greveling-EE* voortkwam en tusschen Brijdorp en Mandacus heen stroomende, in de *Helckers-EE* uitliep.

DUVEN-EE, voorm. water, prov. *Zeeland*, dat uit de *Schelde* voortkomende, tusschen Couwerve en Beosten-Yerseke heen stroomende, in de *Yerseke* uitliep.

DUVENOORDE, voorm. schorre, prov. *Zeeland*, Z. van het eigenlijk Duiveland, waarmede het in het jaar 1560, door het afdammen der *Duvel-EE* verbonden werd. Hertog ALBRECHT VAN BELGIEN verkocht het aan HENDRIK VAN DEN ABELK, die er Oosterstein stichtte. Dit land vloede in het jaar 1404 weder onder, maar werd door NICOLAAS VAN BOSSALK, die in den omtrek, in 1587, groote goederen verkregen had, weder herdijkt.

DUYFFEL, pold. op de *Lijmers*, prov. *Gelderland*. Zie **DUYVEL**.

DUYRSWOLDE, d., prov. *Friesland*, kw. *Zevenwouden*, griet. *Opsterland*. Zie **DUURS-WOLDE**.

DUYSEL of **DUYSSEL**, d. in de *Meijerij van 's Hertogenbosch*, kw. *Kempenland*, prov. *Noord-Brabant*. Zie **DUYSEL**.

DUYST, pold. in het *Oeverkwartier* der prov. *Utrecht*. Zie **DUYST**.

DUYSTERVOORDE, landg. op de *Veluwe*, prov. *Gelderland*. Zie **DUYSTERVOORDE**.

DUYVELHARE of **DUYVELMARE**, plaats, voorkomende in eenen giftbrief van Keizer **HENDRIK IV**, welke moet gelegen hebben in *Zuid-Holland*, bij *Dordrecht*, aan de Dubbel of Devel.

DUYZEL, d. in de *Meijerij van 's Hertogenbosch*, kw. *Kempenland*. Zie **DUYZEL**.

DWAALBAAI of **DARVELBAAI**, baai in *Oost-Indië*, in de *Soloeë*, aan de noordoostkust van het *Sundasche eil. Borneo*, distr. *Mangidara*. In deze baai trest men ontelbare eilanden aan.

DWAALBAAI, baai in *Oost-Indië*, aan de oostkust van het eil. *Boeton*, een der *Saleijer-eilanden*, omtrent 1 m. benoorden den zuid-oosthoek van dat eiland.

Zij strekt zich wel 5 of 6 m. Z. en N. in de lengte en wel 2 of 3 m. in de breedte uit.

DWALER (DE), klein kippig eil. in *Oost-Indië*, in het Z. van den *Straat-van-Makassar*, Z. Z. W. van *Groot-Poeloe-Laut*. Het heeft de gedaante van een zadel.

DWARSDIEP, ook **OLDDIEPJE** genaamd, water in het *Westerkwartier*, prov. *Groningen*, dat bij de *Zethaizen*, gem. *Marum*, ontstaat; in eene noordoostelijke rigting die gem. doorloopt; *Marum* en *Noordwijk* scheidt; vervolgens in eene bevaarbare breedte en diepte en O. van het geh. *Lukaswolde* loopt; hier ten Z. de *Schipsloot* van *Nuis* opneemt. Na eerst een gedeelte van het water in het *Wolddiep* te hebben afgezet, dat voorbij de *Gaarkenken*, langs het *Hoendiep*, naar *Kommerzijl* stroomt, bekomt de oostelijke tak den naam van *Matsloot* of het *Wolddiep*, stortende zich, even ten Z. van *Knaumatil*, in het *Hoer- of trekdiep* van *Groningen* naar *Stroobos*.

DWARSDIJK, voorn. *ridderhofstad* in het *Nederkwartier* der prov. *Utrecht*. Zie **DOBBERSDIJK**.

DWARSDIJK of **NIJEWENDIJK**, dijk in den *Bommelerwaard*, prov. *Gelderland*, tussehen *Poederoijen* en *Brakel* ten W., en het *Monnikenland* ten O. door, van de *Waal* naar de *Maas* loopende.

DWARSDIJK (DE) of **NIJEWENDIJK**, voorn. regtsgeb. in het *Overkwartier* der prov. *Utrecht*, arr. *Amersfoort*, kant. *Wijk-bij-Duurstede*, gem. *Cothen*; palende N. O. aan de heerl. *Werkhoven*, N. aan den *Krommen-Rijn*, die haar van de heerl. *Sterkenburg* scheidt, O. aan de heerl. *Cothen* en de *vrijheid van Wijk-bij-Duurstede*, Z. en Z. O. aan *Schalkwijk*.

Het bevat het buurtje de *Dwarssdijk* en eenige verstrooid liggende h., beslaat eene oppervlakte van 371 bund. 47 v. r. 94 v. ell., telt 10 h. en 100 inw., die meest hun bestaan vinden in den landbouw.

Men heeft er vruchtbaar zaailand, dat veel tarwe en vele veldvruchten oplevert.

De Herv., die hier 10 in getal zijn, behooren tot de gem. van *Cothen*. — De R. K., van welke men er ongeveer 90 telt, worden tot de stat. van *Werkhoven-en-Cothen*, gerekend.

Er is in dit regtsgebied geene school, maar de kinderen genieten het onderwijs te *Werkhoven-en-Cothen*.

In het jaar 1481 waren de ingezetenen van dit regtsgebied den *Bischof DAVID VAN BOURGONDÏE* en de *Hollanders* toegedaan, en moesten daarom aan de stad *Utrecht* brandschatting betalen.

Het buurtje **DE DWARSDIJK** ligt 4 u. Z. ten W. van *Amersfoort*, 1½ u. O. ten N. van *Wijk-bij-Duurstede*, ½ u. Z. W. van *Cothen*.

Voorheen plagt hier eene kapel te staan, waarin, ten jare 1586, nog dienst gedaan werd. Vóór de Hervorming had hier ook op H. Sacramentsdag, eene plegtige omgang plaats.

DWARSGAT, eene der killen van den *Biesbosch*, prov. *Noord-Brabant*, loopende uit het *Zalmgat*, en zich, tusschen de Kivitswaarden door, in de *Wilboomen-kil* ontlastende.

DWARSGRACHT (NOORDER-), buurs. in *Vollenhove*, prov. *Overijssel*, arr. en 6 u. N. van *Zwolle*, kant. en 2 u. Z. Z. W. van *Steenwijk*, gem. en $\frac{1}{2}$ u. W. ten Z. van *Giethoorn*, $\frac{1}{2}$ u. van het *Giethoornsche* meer; met 16 h. en 78 inw.

DWARSGRACHT (ZUIDER-), buurs. in *Vollenhove*, prov. *Overijssel*, arr. en 6 u. N. van *Zwolle*, kant. en 2 u. Z. Z. W. van *Steenwijk*, gem. en 1 u. W. ten Z. van *Giethoorn*; met 11 h. en 60 inw.

Deze beide buurs. hebben met de buurs. Jonen eene school.

DWARSEN-DEN-WEG, in het Eng. MIDDLE-ISLAND of TWART-TRE-WAY, eil. in *Oost-Indië*, in den *Sundaschen Archipel*, in het naauwste gedeelte van *Straat Sunda*, tegen over den *Varkenshoek* op *Sumatra* 5° 58' Z. B., 125° 29' O. L.

Het is niet groot, laag, onbewoond en met dicht geboomte bezet, en heeft hier en daar kleine riffen, welke er van afsteken.

DWARSEN-DEN-WEG, in het Eng. TWART-TRE-WAY, engte in *Oost-Indië*, in het noorden van *Straat Sunda*, tusschen de eil. *Sumatra* en *Java*.

In deze engte, welke door het eil. *Dwars-in-den-Weg*, in twee deelen gesplitst wordt, loopt, gedurende het geheele jaar, een sterke stroom, zoo om de Noordoost, als Zuidwest, nadat de Ooste of Weste winden waaijen. volgende de stroom de doorgaande winden. Het gebeurt echter somtijds wel, dat de stroom, voor eenen korten tijd, tegen den wind oploopt. Tusschen *DWARSEN-DEN-WEG* en den wal van *Java*, en zoo vervolgens naar den *Hoek van Bamtara*, schijnt zelfs een geregeld loop plaats te hebben.

DWARSEN-DEN-WEG, plaat, prov. *Zeeland*, in de *Grevelingen*, aan de kust van *Schouwen*, tegen over *Brouwershaven*.

DWARSEN-DEN-WEG, plaat, in den mond van de *Zuiderzee*, ten Z. van *Terschelling*, tusschen het *Schuitegat* en de *Meepe*.

DWARSEN-RIJD, meertje, prov. *Friesland*, kw. *Oostergoo*, griet. *Kollumerland-en-Nieuw-Kruisland*, $\frac{1}{2}$ u. N. van *Kollum*.

DWARSEN-WATERING, watertje in *Rijnland*, prov. *Zuid-Holland*, dat, $\frac{1}{2}$ u. W. ten N. van *Leyderdorp*, uit de *Does* voorkomt, eerst, met eene rechte noordwestelijke rigting langs de *Munnikenkade*, en voorts, met eene bogtige westelijke strekking, tusschen den *Zijl-en-Mijpolder* en den *Boterhuis-polder* doorloopt, om zich in de *Zijl* te ontlasten.

DWINGELERSTROOM of OUDEN-VAART, water in *Dieverderdingspolder*, prov. *Drenthe*.

Het is de verlenging van de *Beilerstroom* en dat gedeelte van de *Haselter-Aa*, hetwelk voorbij het dorp *Dwingeloo* spoelt. Zie voorts **AA** (*HAVELTER*).

DWINGELOO, gem. in *Dieverderdingspolder*, prov. *Drenthe*, arr. *Assen*, judic. kant. *Meppel*, adm. kant. *Hoogeveen* (2 k. d., 3 m. k., 2 s. d.); palende N. aan de gem. de *Smilde*, O. aan *Beilen*, Z. aan *Ruinen*, W. aan *Diever*.

Deze gem. bevat het d. *Dwingeloo* en de geh. *Bemster*, *Leggelo*, *Lhee* en *Lheebroek*.

Zij belaat eene oppervlakte van 6850 bund., telt 259 h., bewoond door 270 huisgez., uitmakende eene bevolking van ruim 1500 inw., die meest hun bestaan vinden in den landbouw, wordende hier ook, meer dan voor eigen gebruik, eenig vlas verbouwd. Een gedeelte van het hooiland onder deze gem., wordt in het voorjaar onder water gezet door het opstuwen van het water in de stroompjes, hetgeen men beemen noemt. — Vroeger had men hier ook eene brouwerij en eene branderij, welke echter sedert eenige jaren hebben opgehouden te bestaan.

De Herv., die hier nagenoeg 1200 in getal zijn, maken eene gem. uit, welke tot de klass. en ring van *Meppel* behoort. De eerste, die in deze gem. het leeraarambt heeft waargenomen, is geweest *ARMINUS JONANNIS*. Hij kwam in het jaar 1600 herwaarts, en vertrok in het jaar 1607 naar Welsrijp. Het beroep is eene collatie van *Jonkheer AALT WILLEM VAN HOLTER TOT OLDENGAARDE*, als eigenaar der overblijfselen van de voorm. havez. Batinge.

De Israëliten, van welke men er een vijftigtal aantreft, behooren tot de ringsynagoge van *Hoogeveen*.

Men heeft in deze gem. eene hoofdschool te *Dwingeloo*, en twee winterbijscholen, eene te *Leggelo* en eene te *Lhee*, die gezamenlijk door bijna 200 leerlingen bezocht worden.

Ook ligt hier het landg. *Oldengarde*, terwijl vroeger hier mede de havez. *Batinge* en *Entinge* gestaan hebben.

Het d. *Dwingeloo*, ook wel *Dwingelo* en ondtijds *Dwingelox*, ook *Twinkel* en *Twinkel* of *Duiskel* gespeld, ligt 5 u. Z. Z. W. van *Assen*, 4 u. N. N. O. van *Meppel*, 5 u. N. W. van *Hoogeveen*, aan de *Havelter-Aa*. Het is eene aangename plaats, die in de korn van het d. ruim 100 h. telt, welke rondom een groot, met gras bewassen plein, de *Brink* genoemd, gebouwd, en met nagenoeg 700 zielen bevolkt zijn.

De Herv. kerk, welke voor de Reformatie, zoo men leest, ter bevestiging van den *Pastoor* van *Diever* stond, heeft eenen zonderlingen peervormigen koepeltoren, welke in 1631 gebouwd is, en een orgel. — Hier bestaat sedert kort ook eene afgescheidene gemeente der *Hervormden*. — De *Israëlitische* bijkerk, welke tot de ringsynagoge van *Hoogeveen* behoort, is een zeer klein gebouw.

Ook bestaat er in dit d. een genootschap onder den naam van *St. Anthoniëgilde*, ten behoeve van zoodanige behoeftigen uit de gem. welke nog niet door de diakonie behoeven te worden onderhouden, en evenwel eenigen bijstand noodig hebben.

De dorpschool wordt gemiddeld door een getal van 100 leerlingen bezocht.

Men heeft te *Dwingeloo* twee jaarmarkten, waarvan de eerste invalt den 16 Mei en de tweede den 8 October.

Deze plaats heeft zich beroemd gemaakt door de bescherming, aldaar verleend aan de *Fransche* vlugtelingen, die, na de vernietiging van het edict van *Nantes*, gedwongen waren hun vaderland te verlaten, en wier oude woningen hier nog onder den naam van *Fransche* huizen aanwezig zijn. Vergelijk het art. *BATINGE*.

DWINGELOO, koffij- en katoenplant. in *Nederlands-Guiana*, kol. *Suriname*, aan de *Tapoeripakreek*, aan de rechterhand in het opvaren; palende bovenwaarts aan *Driesveld*, benedenwaarts aan *Nova*, makende thans met *Nova* en *Vriesenburg* ééne plant. uit. *DWINGELOO* wordt door de *Negers* *Ruisen* genoemd. Zie voorts *VRIESBURG*.

DYCKHUIZEN, geh., prov. *Friesland*, kw. *Oostergoo*, griet. *Achtkarspelen*. Zie **DYKHUIZEN** (1).

DYCKSHORNE, voorm. d., prov. *Friesland*, kw. *Westergoo*, griet. *Barradeel*, dat in het jaar 140 door **ASCONIUS**, eersten Hertog van *Friesland*, gesticht zoude zijn, maar door de invloeiende Noordzee is weggespoeld. Het lag tusschen *Almenum* en *Terschelling*.

Er stond een stins of slot, dat omstreeks het jaar 1150 aan den rijken, hoogmoedigen **DOUWE VAN HARNIS** toebehoorde, doch toen, ten gevolge van een twist tusschen hem en **SICKEN VAN GRATINGA**, door deszen, na het ombrengen van **HARNIS** en de zijnen, vernield en geslegt is.

DYGRAFT of **Y**, water, prov. *Friesland*, kw. *Westergoo*, griet. *Wymbritseradeel*.

Het is eene tak of liever het zijn twee takken van de *Geeuw*, welke rivier zich ten N. van de stad *Ylst* in drie armen verdeeld waarvan de middelste de stad doorloopt; terwijl de oostelijke en westelijke arm, onder den naam van **DY-GRAFT** of **Y**, rondom *Ylst* loopen en zich onmiddellijk ten Z. van die stad weder vereenigen om *het Zouw* te vormen.

DYK, geh. in de *Meijerij van 's Hertogenbosch*, kw. *Peelland*, prov. *Noord-Brabant*. Zie **DYK** (2).

DYKHUISTER-TILLE of **DYKHUIZEN-TILLE**, brug, prov. *Friesland*, kw. *Oostergoo*, griet. *Achtkarspelen*, 5 m. O. van de b. *Dykhuisen*, over de trekvaart van *Dockum* naar *Stroobos*.

DYKHUIZEN, **DYKHUIZEN** of **DYKHUIZEN**, geh., prov. *Friesland*, kw. *Oostergoo*, griet. *Achtkarspelen*, arr. en 6 u. O. van *Leeuwarden*, kant. en 5 u. O. ten N. van *Bergum*, $\frac{1}{2}$ u. Z. O. van *Lutkepost*, waartoe het behoort.

DYKHUIZER-TILLE, brug, prov. *Friesland*, kw. *Oostergoo*, griet. *Achtkarspelen*. Zie **DYKHUISTER-TILLE**.

DYKSHERNE, geh., prov. *Friesland*, kw. *Westergoo*, griet. *Hamelumer-Oldephaert-en-Noordwolde*, arr. en 4 u. Z. W. van *Sneek*, kant. en $\frac{1}{2}$ u. O. van *Hindeloopen*, gem. en $\frac{1}{2}$ u. Z. van *Workum*, waartoe het behoort.

DYKSHOEK, b., prov. *Friesland*, kw. *Westergoo*, griet. *Barradeel*, arr. en 4 u. ten N. W. van *Leeuwarden*, kant. en 5 u. N. ten O. van *Harlingen*, $\frac{1}{2}$ u. N. W. van *Firdgum*, waartoe het behoort.

Men heeft er eene kleine, doch, om hare hooge en fraaije ligging aan zee, veel bezochte herberg, ten W. waarvan eene groote uitgestrektheid aangeslibt land ligt.

Bij den watervloed van Februarij 1825, heeft de zeedijk in den omtrek van **DYKSHOEK** zeer veel geleden: want beoosten en nevens *Koehool* van daar tot *Roptazijl* en nevens *Bolta* waren een aantal groote en kleine gaten, waaronder vijf inbraken, alwaar het paalwerk geheel, en de dijk tot meer dan halverwege het rijspoor was weggeslagen. Met moed en krachten voorkwam men echter eene geheele doorbraak.

DYCKSHORNE, voorm. d., prov. *Friesland*, kw. *Westergoo*, griet. *Barradeel*. Zie **DYCKSHORNE**.

(1) Eveneens zoude men alle de overige woorden, die men wel eens elders **DYCK** gespeld vindt, op **DYCK** of **DYK**.

(2) De overige woorden, welke men elders wel eens **DY** gespeld vindt, zoude men op **DYK**.

DYKSHORNE, geh., prov. *Friesland*, kw. *Oostergoo*, griet. *Oost-Dongeradeel*, arr. en $6\frac{1}{2}$ u. N. O. van *Leeuwarden*, kant. en $2\frac{1}{2}$ u. N. ten O. van *Dockum*, $\frac{1}{2}$ u. N. O. van *Ee*, waartoe het behoort.

Het ligt aan den hoek (horne) van den zeedijk.

DYKSHORNSTERPOLDER, pold., prov. *Friesland*, kw. *Oostergoo*, griet. *Oost-Dongeradeel*, arr. *Leeuwarden*, kant. *Dockum*; palende N. aan den Ganzepolder, O. aan de Lauwerzee, Z. aan het bevoor van het d. *Ee*.

Deze polder liep bij den watervloed van Februarij 1825 geheel onder.

DYKSLOBBE, voorm. hoeve, prov. *Friesland*, kw. *Oostergoo*, griet. *West-Dongeradeel*, arr. *Leeuwarden*, kant. *Holwerd*, $\frac{1}{2}$ u. Z. O. van *Bornwerd*, waartoe zij behoorde.

DYKSTERHUIZEN of **DYKSTRANHUIZEN**, b.; prov. *Friesland*, kw. *Westergoo*, griet. *Menaldumadeel*, arr. en $1\frac{1}{2}$ u. W. N. W. van *Leeuwarden*, kant. en 1 u. O. van *Berlikum*, $\frac{1}{2}$ u. N. van *Beetgum*, waartoe het behoort.

Het is eene fraaije b., meest uit aanzienlijke boerenplaatsen bestaande, gelegen ter noord- en vooral ter zuidzijde van den voorm. *Zee- of Slachtedijk*, thans den puinweg naar het Bildt. De staten *Buma* en *Aysma* lagen er vroeger; thans zijn *Groot- en Klein-Aysma* twee uitmuntende bouwhoeven in dit vruchtbare oord.

DYKSTERHUIZEN of **DYKSTRANHUIZEN**, geh., prov. *Friesland*, kw. *Westergoo*, griet. *Wonseradeel*, onder *Kimsward*.

DYKSTRA of **DYKSTRA**, voorm. landh., prov. *Friesland*, kw. *Oostergoo*, griet. *Leeuwarderadeel*, arr., kant. en $\frac{1}{2}$ u. Z. van *Leeuwarden*, $\frac{1}{2}$ u. N. van *Goutum*, waartoe het behoorde, aan de *Wirdumervaart*.

DYKSTRAHUIZEN, b. en geh., prov. *Friesland*. Zie **DYKSTRANHUIZEN**.

DYLAKKER, voorm. b., prov. *Friesland*, thans een gedeelte der stad *Franeker* uitmakende.

DYLAKKER (GROOTE-), gracht in de st. *Bolsward*, prov. *Friesland*, loopende van den hoek der *Nieuwmarkt* tot de *St. Jansstraat* of den zogenaamden *Brouwerspost*.

DYLAKKER (KLEINE-), gracht in de st. *Bolsward*, prov. *Friesland*, loopende van de *Philipsteeg* tot het *St. Martini-kerkhof*.

DYXSTRA, voorm. landh., prov. *Friesland*, kw. *Oostergoo*, griet. *Leeuwarderadeel*. Zie **DYKSTRA**.





BIJVOEGSELS EN VERBETERINGEN

OF HET

D E R D E D E E L,

Bl. 4, op het art. CADINA in te vullen :

Men telt in de kom van het d. CADINA 90 h. en 550 inw. De kerk is aan het *H. Kruis* toegewijd.

De dorpschool wordt gemiddeld door een getal van 60 leerlingen bezocht.

Bl. 4, op het art. CADINA-EN-KREK in te vullen :

De gem. CADINA-EN-KREK beslaat eene oppervlakte van 785 bund, 71 v. r. 55 v. ell. — Men heeft in deze gem. ééne school.

Bl. 8, reg. 17 en 18, staat : arr. en $3\frac{1}{2}$ u. N. N. W. van *Luxemburg*, en $1\frac{1}{2}$ u. O. van *Opert*, lees : arr. en 4 u. Z. W. van *Diekirch*, kant. en $1\frac{1}{2}$ u. Z. O. van *Osperen*,

Bl. 17, reg. 28, staat : het fort St. Eloy, lees : het fort St. Jan, bij den St. Eloypolder,

Bl. 22, reg. 8, staat : 1050 lees : 1550

• • • 14, • 700 • 70

• 24, • 25 en 24, staat : $2\frac{1}{2}$ u. Z. W. van *Diekirch*, lees : $3\frac{1}{2}$ u. Z. W. van *Diekirch*,

Bl. 85, achter reg. 27, bij te voegen :

In het jaar 1522, bekwam *WALTER VAN CLERFF* eenige goederen in leen van den Graaf van Vianden, onder bepaling, dat hij ten allen tijde zoude gereed zijn, om tegen 's Graven vijanden op te trekken, uitgezonderd tegen den Graaf van Luxemburg. Mocht het gebeuren, dat er een oorlog tusschen den Graaf van Luxemburg en den Graaf van Vianden ontstond, zoo kon Heer *WALTER* doen, zoo als hij regtens vermeende te mogen handelen.

Bl. 85, reg. 2 van onderen, staat : *CLAIRVAUX*, lees : *CLAIRVAUX*, in het Lat. *CLARA-VALLIS*, en door de ingezetenen meestal *CLAVAREN* geheeten,

Bl. 86, reg. 1, staat : Men heeft er eene R. K. kerk, lees : Men heeft te *CLERFF* eene R. K. kerk, aan den *H. FELIX* toegewijd,

Bl. 95, reg. 25 staat : met eene markt, lees : dat met *HEEMSE* eene markt uitmaakt, de markt van *Heemse-en-Collendoorn* genaamd,

Bl. 95, achter het art. COLLASHOF bij te voegen :

Bij deze hoeve ontspringt eene groote beek, de *Aspelt*, welke in de *Moezel* uitloopt.

Bl. 96, reg. 31, bl. 136, reg. 8 en bl. 137, reg. 4, staat: *Bisch*, lees: *Bsch*,

Bl. 124, op reg. 31, *in te vullen*:

Er staan tegenwoordig in het fort Garvesouwa 3 h., bewoond door eenen tijdelijken Kommandant, een Adjutant Magazijnmeester en eenen Herbergier.

Bl. 128, reg. 8, van onderen, staat: ongeveer 1900 R. K. lees: ongeveer 1800 R. K.

Bl. 145, reg. 10 en elders, staat: *CULENBORG* lees: *CULENBORG*

Bl. 145, reg. 10—25, staat: Bovendien had men er vroeger nog twee binnenpoorten, de Havenpoort — ruim 4000 inw. lees: Bovendien had men vroeger te *CULENBORG* nog twee binnenpoorten: de Havendijkspoort en de Lankmeerd erpoort gebouwd, van welke de eerste echter reeds tusschen de jaren 1750 en 1760 is afgebroken.

In het jaar, 1818 is op last van den Graaf ANTONIS VAN LALAINÉ, voor het eerst eene haven gegraven buiten de Lekpoort. Graaf FLOAN II, liet eene andere maken in het jaar 1609, buiten de Goilberdingse poort; daar deze laatste echter aan het oogmerk niet voldeed, heeft men wederom tot op heden gebruik gemaakt van de eerste, buiten de Lekpoort, welke in het jaar 1791, door verbreeding en verdieping aanmerkelijk is verbeterd.

Men telt er ongeveer 30 straten en 3 markten, zijnde de Grootte markt, de Vischmarkt en de Varkenmarkt. — Buiten de wekelijksche markttag, welke op Dingsdag invalt, zijn er de volgende jaarmarkten: de Paardenmarkt, invallende op den vierden Maandag in de Vasten, waarop daags daaraan de Kermis volgt, welke acht dagen duurt en drie Beestenmarkten, invallende op de drie eerste Dingsdagen der maand November. — *CULENBORG* telt binnen zijne wallen ruim 4000 inw.

Bl. 145, reg. 56 en 57, staat: de twee bovenste ieder — vasthouden. lees: de twee bovenste te voeren het grafelijk en thans het lands en provinciaal wapen van Gelderland vasthouden.

Bl. 145, in plaats van regel 40—42 *in te vullen*:

Vroeger heeft hier ook eene Munt bestaan, ingesteld door Graaf FLOAN I, in het jaar 1589, en welke werd gehouden in een huis in de Ridderstraat, opzettelijk daartoe aangekocht. Deze Munt heeft echter slechts twee jaren blijven bestaan, als zijnde toen bij besluit van de Staten-Generaal der Vereenigde Nederlanden voor altijd opgeheven en vernietigd.

Bl. 145, onderste regel *in te vullen*:

Deze kerk, in het jaar 1422, afgebrand zijnde, is door JANAN IV, Heer van *CULENBORG*, weder opgebouwd.

Bl. 144, reg. 6, staat: den 10 April lees: den 10 November

„ „ „ 22, staat: het koor is, lees: het koor was te voeren,

„ „ „ 29 en 30, staat: Men vindt — de H. *Barbara* staat.

dit moet wegvallen.

Bl. 144, achter de onderste reg., *in te vullen*:

De Kleine- of St. Janskerk te *CULENBORG* is in het jaar 1826 afgebroken.

Bl. 145, *bij te voegen*:

De R. K. kerk op de *Markt*, te *CULENBORG*, in het jaar 1627 gebouwd, is, na de vergrooting en herbouwing in 1817, met eenen teren voorzien.

De kerk der R. K. van de Oude *Clerexy* is ingewijd onder aanroeping van de H. *BARBARA* en den H. *ANTONIUS*, *Kluisenaar*, aan wien ook de vorige kerk was toegewijd.

De synagoge is in het jaar 1791 gebouwd.

Bl. 146, reg. 14, *staat*: waarin twaalf oude mannen en acht oude vrouwen worden opgenomen, *lees*: waarin acht oude mannen en acht oude vrouwen worden opgenomen.

Bl. 146, *achter* reg. 37, *bij te voegen*: de Latijnsche school was reeds in het jaar 1680 gesticht, en werd daarin onderwijs gegeven door eenen Rector en eenen Conrector.

Bl. 146, reg. 41—44, *staat*: Voorts heeft — scholen. *lees*:

Voorts heeft men te *Culmbone* 6 scholen, als: eene Fransche kostschool voor jonge heeren, zijnde tevens de Stadsschool, met 30 leerlingen; eene School voor jonge jufvrouwen, met 25 leerlingen; eene Stads armenschool, met ruim 150 leerlingen, en twee Bijzondere scholen van de tweede klasse, van welke de eerste door 75, de andere door 70 leerlingen bezocht worden.

Bl. 148, *na* reg. 48, *voege men in*:

Nimmer trof de stad en het voormalige graafschap *Culmbone* eene geduchter ramp, dan in de jaren 1672 en 1673, ten gevolge van den vijandelijken inval der Franschen, hier te lande en binnen die stad. Echte berigten van dien tijd vermelden, dat door hen alles werd geroofd, verbrand en verwoest; dat binnen de stad meer dan 100 huizen zijn onder den voet gehaald en verbrand, en daar buiten al de boomgaarden, plantsoenen en verder houtgewas zijn omgehouden en gekapt, deels verbrand, deels naar andere plaatsen vervoerd en aldaar verkocht; dat de ingezetenen deerlijke schade leden door de gestadige inlegering in hunne huizen van tusschen de 4000 en 7000 krijgslieden te gelijker tijd, die van alles rijkelijk moesten worden voorzien; dat eindelijk, buiten de vaste brandschatting van *f* 4000 per maand, waarop de stad was gesteld, de ingezetenen onderscheidene daizenden, zoo in geld, als in leverancie van allerlei goederen, zijn afgeperst en strengelijk ingevorderd. Zoo dat het geen verwondering kan baren, dat de geheele schade, door de Franschen, in de jaren 1672 en 1673, aan de stad en lande van *Culmbone* toegebracht, en na hun vertrek door de Regering met deskundigen naauwkeurig opgenomen en daarvan een specifieke staat opgemaakt, welke nog voorhanden is, heeft bedragen de aanzienlijke som van viermaal honderd en vijftig duizend een honderd vier en negentig gulden.

Bl. 149, reg. 25—37, *staat*: Behalve dit gebouw — is uitgegeven. *lees*: Behalve dit gebouw was er ook een Nederhof ten Z. en O. betimmerd, en aan de Noordzijde besloten met eenen muur en gaanderij, op steenen bogen rustende, aan wier einde een wachttorentje plag te staan. Ten O., op de hoeken, waren twee vierkante, zware torens. Een gedeelte der gebouwen, zoo ten Z. als dat ten O., van ouds genaamd het Zwarte Varken, is geheel en al ingestort of afgebroken, zijnde daarvan nog eenige vertrekken, als: de raadkamer, de leenkamer en de zuidooster-toren, waarin de archieven bewaard werden, tot in het begin dezer eeuw aanwezig geweest. De stallingen, ten O. van het Nederhof, mede binnen eene gracht gelegen, werden tot eene branderij ingerigt. Voor het kasteel was een plein, den Voorburg genaamd, hetwelk met twee poorten, zoo naar buiten naar de dreven als stadwaarts, plagt te worden afgesloten. Hier waren van ouds de kaatsbaan, met eenen hoogen muur omringd, later tot een woonhuis vertimmerd; de piqueerstallingen, thans afgebroken, en 's Graven hof, thans 's Heerenhof, welke laatste, onder de Geldersche regering, bij gedeelten in erfpacht is uitgegeven.

Bl. 149, reg. 49, *staat*: doch die is in het jaar 1812 almede afgebroken. *lees*: doch die is 20 jaren later almede afgebroken, tot dat eindelijk het overshot van het oude hof, ten jare 1812, geheel voor afbraak is verkocht.

Bl. 155, reg. 43—46, *staat*. De R. K. maken — Curaçao-Westzijde. *lees*. De R. K. maken op CURAÇAO drie statien uit; als: die van Curaçao, welke eene kerk te Willemstad heeft; die van den H. JOSEPH aan de Westzijde, en die van de H. ROSA aan de Oostzijde van het eiland. De eerste statie wordt bediend door eenen Pastoor, drie Kapellanen en twee Spaansche Priesters, als assistenten bij gebrek aan Nederlandsche geestelijken, tot zekere dienstverrigtingen gemagtigd. De beide andere stat. hebben ieder eenen Pastoor.

Bl. 175, achter het art. DAHL *in te voegen*:

De kerk is aan den H. VINCENTIUS toegewijd.

Bl. 175, achter het art. DAHLEM *in te voegen*:

De bijkerk is aan den H. REMIGIUS toegewijd.

Bl. 182, reg. 13 en 12 van onderen, *staat*: eenen Pastoor en eenen Kapellaan *lees*: eenen Pastoor

Bl. 182, reg. 7 van onderen, *in te voegen*:

De kerk te DALRIEM is aan den H. PETAUS toegewijd.

Bl. 187, achter het art. DAMPOLDER *bij te voegen*:

Deze pold. werd in het jaar 1494 bij Rijnland ingenomen, tegen betaling van 3 groot per morgen van Rijnlandsch morgen geld jaarlijks. Daar nu deze pold. als een land gelegen tusschen Rijnland en Woerden, dus als op zich zelve bestaande werd beschouwd, bleef dit regt als een goed regt ongeschonden bewaard, tot in het jaar 1819, toen Rijnland de uitwatering wilde beschouwen als eene eenvoudige vergunning. Het daaruit ontstaande geschil duurde 7 jaren, wanneer dit bij overeenkomst werd beslecht, op uitdrukkelijk verlangen van Z. M. den Koning, doch het was ten gevolge van deze zaak, dat naderhand het zooveel gerucht gemaakt hebbende proces tusschen dezen pold. en het hoogheemraadschap van Rijnland over de regtsmagt der heemraadschappen is ontstaan.

De DAMPOLDER beslaat eene oppervlakte van 448 bund. 3 v. r. 74 v. ell., telt 50 h., waaronder 20 boerderijen, en wordt door eene sluis op den Rijn van het overtollige water ontlast. Het polderbestuur bestaat uit den Burgemeester van Zwammerdam en drie Poldermeesters, die benoemd worden door den Ambachtsheer van Voshol.

Bl. 192, reg. 7, *staat*: ruim 5400 *lees*: ongeveer 5500

• 192, " 15 en 16, *staat*: Er zijn — leerlingen. *lees*: Er zijn in deze griet. 7 scholen, met een gemiddeld getal van 800 leerlingen.

Bl. 195, achter reg. 9, *bij te voegen*:

Het d. DANTUNAWOUD telt 135 h.

Bl. 195, reg. 18, *staat*: 500 *lees*: 600

• " " 22, *staat*: 150 *lees*: 100

• 195, achter reg. 9, *bij te voegen*: Het geh. DANSELAAR telt 51 h. en 150 inw.

Bl. 211, reg. 29, *staat*: het kanton IJsselstein, *lees*: de kantons Maarssen en IJsselstein,

Bl. 219, reg. 1—6; *staat*: Men heeft er 2000 Herv. — gerekend worden. *lees*: Men heeft te DELFSEAVEN 2100 Herv., die eene gem. uitmaken; 900 R. K., onder welke 550 communicanten, die hier eene stat. vormen; 5 R. K. van de Oude Cleresy of Jansenisten, die vroeger hier eene stat. hadden, doch sedert het jaar 1838, met de statie van hunne

gesindte te Rotterdam vereenigd zijn; ongeveer 90 Evang. Luth.; 30 Schotsche Herv.; 10 Doopsgez. en 4 Remons., die tot hunne respectieve gem. te Rotterdam gerekend worden.

Bl. 221, reg. 23, staat: Diaconieschool, lees: Stads-armenschool,

Bl. 222, reg. 10, staat: door een paal gedeeld veld, lees: door eenen geribden paal gedeeld, groen veld,

Bl. 232, reg. 47—51, staat: De eerste, dien wij als Leeraar — waargenomen. lees: De eerste, die de predikdienst in de Remonstrantsche gem. te DELFT waarnam, is geweest JOANNES SPERKHOVIUS, † in 1621. Sedert het jaar 1806 heeft deze gem. echter geen eigen Leeraar, maar wordt de dienst aldaar, om de 14 dagen, door den Predikant van 's Gravenhage verrigt.

Bl. 253, reg. 38, staat: geh. lees: d.

» » , achter reg. 40 bij te voegen:

Er is te DILLER eene kapel.

Bl. 256, reg. 2 van onderen, staat: men in de wandeling, lees: de gemeene man in Overijssel

Bl. 263, reg. 33, staat: DOSSINGEN, huurs., lees: DOORNINGEN, d.,

» » , » » , » : d. lees: huurs.

Bl. 268, bij te voegen:

DEUTERENHORK ligt op 0° 45' Z. Br., 135° 26' O. L.

DEUTEREN, telt 15 h. en ruim 70 inw.

GROOT-DEUTEREN ligt 5 min. W. van Klein-Deuteren, en telt 14 h. en 70 inw.

Bl. 270, reg. 8, staat: aan den IJssel, lees: grootendeels aan den IJssel.

Bl. 294, reg. 42, staat: DILLI, lees: DELI,

» 298, bij te voegen:

Het distr. en d. DJANGALLA liggen in het reg. Soemedang.

» 299, reg. 25, staat: Z. en W. aan Samarang. lees: Z. aan Djipang, W. aan Samarang.

Bl. 307, reg. 16, staat: kant. *Sommelsdijk*, gedeeltelijk gem. *Dirksland* en voor een zeer klein gedeelte gem. *Oud-en-Nieuw-Herkingen*; lees: kant. *Sommelsdijk*, gem. *Oud-en-Nieuw-Herkingen*;

Bl. 308, reg. 28, staat: Diekich, lees: Diekirch,

Bl. 309, vóór reg. 11 van onderen bij te voegen:

De kerk te DIRKIRCH is aan den H. LAURENTIUS toegewijd.

Bl. 325, reg. 25, staat: Schriedelbruck lees: Swiedelbruck

Bl. 325, reg. 26, staat: Lutzhausen lees: Lultzhhausen

Bl. 325, reg. 30, staat: *Bichen* lees: *Bischen*

Bl. 326, reg. 8 en 7, van onderen, staat: een gewoon stuk weiland, behoort aan L. OOMENS, lees: een gewoon stuk weiland, groot 2 bund. 32 v. r. 30 v. ell., behoort aan A. P. VAN SON,

Bl. 328, reg. 8 en 9, staat: O. Ooster-Eede, W. den Catelypolder, lees: O. den Catelypolder, W. Ooster-Eede,

Bl. 332, reg. 49, staat: 3 flor. lees: 5 flor.

Bl. 335, reg. 4 van onderen, staat: een heuvelachtig heideveld. lees: een heerenhuis met eenen houtzaagmolen.

Bl. 336, het art. DIJKSHORN, aldus te lezen:

DIJKSHORN, zeer bekende plaats in de prov. Groningen, tusschen Garmerwolde en Ten Post, waar het Stedumermaar zich met de trekvaart naar Appingedam vereenigt, en welke naderhand de namen gegeven heeft aan *Westerdijkshorn*, d. in Hunsingo, en *Ooster-*

dirksborn, in Fivelgo. Zie voorts OOSTERBOSCHMOER en WESTERBOSCHMOER.

Bl. 351, reg. 43, *staat*: Rekingen, *lees*: Reckingen,

Bl. 352, reg. 5 *staat*: Rovermel *lees*: Roreremel

Bl. 352, reg. 25, *staat*: arr. en 2½ u. N. van *Alkmaar*, *lees*: arr. en 3½ u. N. van *Alkmaar*,

Bl. 352, reg. 26, *staat*: gem. *Haringcarspel-en-Dirksborn*, ¼ u. N.O. van *Haringcarspel*. *lees*: gem. en ¼ u. N. O. van *Haringcarspel*.

Bl. 352, reg. 27, *bij te voegen*:

Men telt te *Dirksborn* 189 h. en ruim 1100 inw., onder welke 600 Herv.

Bl. 352, reg. 33, *staat*: De R. K., die hier wonen, worden tot de stat. van *Schagen* gerekend. *lees*: De R. K., die te *Dirksborn* 800 in getal zijn, worden tot de stat. van *Tuitjenborn* gerekend, enkelen uitgezonderd, die tot de stat. *het Veld*, gem. *Oude-Niedorp* behooren.

Bl. 352, reg. 34, *bij te voegen*: De dorpschool te *Dirksborn* wordt gemiddeld door een getal van 80 leerlingen bezocht.

De kermis op dit d. valt in den naasten Zondag aan den 25 Julij.

Bl. 352, reg. 38, *staat*: aan Sommelsdijk. *lees*: aan Onwaard c. a.

Bl. 352, regel 39, *staat*: Deze gem. — verstrooid liggende h. *lees*: De gem. *Dirksland* bestaat uit den Polder van *Dirksland* en bevat het d. *Dirksland* en eenige in dezen polder verstrooid liggende h.

Bl. 352, regel 31, *staat*: Het beroep — goed te keuren. *lees*: Het beroep van den Predikant te *Dirksland* geschiedt door den kerckeraad, maar de Ambachtsheer heeft het recht om het drietal goed te keuren.

Bl. 352, achter den ondersten regel *bij te voegen*: De eerste, die men als Leeraar te *Dirksland* vormeld vindt, is geweest CORNELIS ADRIAANSE, die in het jaar 1598 naar Maassluis vertrok. Tien jaren vroeger, was er wel een Predikant, doch men weet niet of het de genoemde dan wel een ander geweest zij.

Bl. 353, reg. 5 van onderen tot bl. 354, reg. 6, *staat*: Hetgeen de inwoners — octrooi hebben verleend. *lees*: Hetgeen de bewoners van *Dirksland* veel gemak aanbrengt, is de haven, welke van het noordoostelijk gedeelte van het d. zijnen aanvang neemt en noordwaarts tot in het Haringvliet vloeit. Zij is een uur lang en door het leggen van eene hechte schutsluis, in het jaar 1790, voor de kleine scheepvaart zeer voldoende. Vroeger is hier eene andere haven geweest, welke door de bedijking van den Nieuw-Kraaijerpolder vervallen is, waarom de Heeren Staten van Holland en West-Friesland, den 5 April van het jaar 1601, aan JAN DE GRUYTER, te dier tijd Heer van *Dirksland*, tot het maken van eene nieuwe haven octrooi hebben verleend.

Bl. 354, reg. 31—34, *staat*: Den 3 December 1836 — echter brand veroorzaakt is. *lees*: Tweemalen sloeg de bliksem in de spits van den toren te *Dirksland*, zonder brand te veroorzaken, de eerste reis, den 20 Augustus 1836 en de tweede keer, den 2 December 1837; daarna is er een bliksemafscheider op geplaatst, waarop meermalen flikkeringen zijn opgemerkt. Ook prijkt deze kerk met een fraai orgel en is over het algemeen eene der netst onderhouden kerken van ons Vaderland.

Bl. 354, achter reg. 42, *in te vullen*:

Thans is het ambachtshuis te *Dirksland* sedert jaren een particulier gebouw. De gemeente heeft in het jaar 1836 een fraai Raadhuis

gesticht. De kermis valt in op den eevsten Woensdag na St. Adolphus, wanneer er tevens een paardenpronkmarkt wordt gehouden.

Bl. 565, reg. 17--19, staat: Naderhand is hier — water ontlast wordt. lees: De Polsum van DRANSLAND wordt, behalve door den molen, nog door drie sluizen, van welke twee hun water in de haven, en den derde in den polder St. Elizabeth afzetten, van het overtollige water ontlast.

Het polderbestuur bestaat uit eenen Dijkgraaf, vier Gezworenen en eenen Secretaris.

Bl. 569, reg. 44, staat: DOBSDIJK, lees: DOBSWAL,

Bl. 565, 2 regel van onderen, staat: grietenlijen, lees: grietenlijen: Achtkarspelen, Dantumadeel, Ferwerderadeel, Kollumerland, Oost-Dongeradeel en West-Dongeradeel,

Bl. 564, eerste regel, bij te voegen:

Onder de R. K. te DOCKUM telt men 540 communicanten.

Bl. 575, reg. 28 staat: in het Lat. TERTABURGUM, lees: in het Lat. TERTABURGUM, ook wel DASSIBURGUM,

Bl. 582: Het buit. DOKSWAAT bestaat niet meer.

Het huis en de verdere getimmeren zijn, sedert ongeveer zes jaren, afgebroken; de grond is gedeeltelijk in vreemde handen overgegaan

Bl. 400, reg. 4, van onderen, staat: waartoe het behoort. lees: waartoe het gedeeltelijk behoort; met 4 h. en 30 inw.

Bl. 416, reg. 5, van onderen tot bl. 417, reg. 1, staat: Nadat klooster — St. Michel. lees: Nadat dit klooster, in het beleg van 1545, door de Franschen verwoest was, verkregen de kloosterbroeders een erve in de Bovenstad, bij de Drievuldigheidskapel, waar zij een nieuw klooster bouwden. Dan het dak van dit nieuw gebouw, in het jaar 1594, door den bliksem in de asch gelegd zijnde, verkochten de Conventualen het in het jaar 1628, aan eene vereeniging van Geestelijke zusters, en vestigden zich bij de kerk van St. Michel.

Bl. 425, reg. 6, staat: *Wils*, lees: *Wils*,

» » » 16, » Ansemburg, lees: Ansemburg,

» 458, » 7, » Oud-Friesland, lees: Friesland,

» 459, » 31, » 2 u. lees: 1½ u.

» » » achter het art. DONKERSVOORT, in te vullen:

Het geh. DONKERSVOORT telt, met *Heide, Karstraat, Heeren-
cind en Kapel*, 58 h. en 380 inw.

Bl. 455, reg. 7, staat:

De Herv., die hier ruim 17,000 in getal zijn, lees: De Herv., die te DORDRECHT ruim 17,800 in getal zijn,

Bl. 488, reg. 55, staat: A. HILLARITS. lees: A. WILLAERTS.

» 466, » 11, » de Israëliton, van welke men er 100 aantreft, lees: de Israëliton, van welke men te DORDRECHT 100 aantreft,

Bl. 480, reg. 14, staat: Zie DORDRECHT. lees: Zie DORTRECHT.

» 487, » 4, » 5½ u. lees: 4 u.

» » » 9, van onderen, staat: 1½ u., lees: 1½ u.

» » » achter reg. 9, van onderen, bij te voegen:

Het geh. DORTRECHT telt 44 h. en 590 inw.

Bl. 491, achter het art. DOUWEN, bij te voegen:

Het geh. Douwen, telt 9 h. en 60 inw.

Bl. 494, achter het art. DRAKENBURG, bij te voegen:

DRAKENBURG wordt thans in eigendom bezeten door den Heer GERARDUS VROLIK, woonachtig te Amsterdam.

Bl. 499, reg. 5, staat: Enkhuizen, lees: Enkhuizen en Westende,

Bl. 499, reg. 8, *staat*: Hem, Wijdenes, *lees*: Hem, Oosterloek, Wijdenes,

Bl. 499, reg. 20 en 33, *staat*: grondwegen *lees*: grindwegen.

" " " 21, *achter het woord*: begonnen, *bij te voegen*:

De tot op ultimo December 1841 gemaakte straatwegen in DABERKLAND bedragen 7592 strekkende of 18,618 v. ell., en de mac-adamswegen 55,684 strekkende of 112,648 v. ell.

Bl. 500, reg. 43, *staat*: door den Heer MAURENBRECHER. *lees*: door den Heer J. H. L. MAURENBRECHER, te Arnhem.

Bl. 502, reg. 29, *staat*: 1058 bund. 24 v. r. 9 v. ell., *lees*: 896 bund. 37 v. r. 40 v. ell.

Bl. 502, reg. 31, *staat*: 1278 bund. 2 v. r. 18 v. ell., *lees*: 1096 bund.

Bl. 502, voegt achter reg. 8 van onderen in:

Men telt in de kom van het d. DABUSCHOR 41 h. en 280 inw.

Bl. 503, reg. 5, *achter de woorden*: begraven zijn, *bij te voegen*:

Nevens de tombe van de gebroeders OCKKASZ ziet men eene niet-minder prachtige tombe, door reeds bovengenoemde Mr. PIETRA MOSEN, die in 1786 te 's Gravenhage overleden en bij deze tombe begraven is, bij uitersten wille, voor zich zelve gesticht.

Bl. 503, reg. 5, *staat*: De kerk en toren — bekostigd. *lees*: In vroegere tijden werden kerk en toren door den Polder van Dreischor onderhouden, zelfs werd toen de wijn, tot het nachtmal, van polderswege bekostigd, ter oorzaak, dat de polder eens, bij watersnood zeer groote schade geleden hebbende, door de kerk met eene zeer aanzienlijke somme gelds was bijgestaan. In het laatst der vorige eeuw heeft men daarin verandering gemaakt, zoodat nu de toren het eigendom en ten laste van de burgerlijke gemeente is, terwijl het kerkgebouw, met den aanleve van dien, thans uit eigen, zeer bekrompene, fondsen, moet onderhouden worden.

Bl. 503, achter reg. 29, *bij te voegen*:

De POLDER VAN DREISCHOR wordt bestuurd door eenen Dijkgraaf en Gezworenen, die eenen Secretaris hebben.

Bl. 503, reg. 7, van onderen, *bij te voegen*:

Men telt te DAREPT 149 zeer verspreid liggende h.

Bl. 504, achter reg. 12, *bij te voegen*:

De dorpschool te DAREPT wordt des winters door 150 of 155 kinderen bezocht, doch des zomers loopt het getal niet hooger dan 70 of 80.

Bl. 512, het art. DRENTSCHE REESTEN, *aldus te veranderen*:

DRENTSCHE REESTEN, geh. of liever uitgestrekte streek, in *Dieverderdingspil*, prov. *Drenthe*, zich ongeveer drie uren gaans langs de Reest; eerst in eene rigting van het N. naar het Z., en vervolgens van het W. naar het O., uitstreckende, welke hier en daar eene vereeniging van ettelijke h. daarstellen, die, ieder op zich zelf of eenige bij elkander genomen, afzonderlijke namen hebben, zoo als: de Bloemberg, de Pieper, de Wildenberg, Rabbering, Gezenkamp, Schrapveen, de Paardenlanden, de Kieste, Tente, Luttergruppe enz., het is gelegen in het arr. en op bijna alle punten ongeveer 9 u. Z. of W. van Assen, jud. en adm. kant. en ruim 2 u. Z. W. van Hoogeveen, gem. Zuidwolde, ruim 1½ u. W. en Z. van het middelpunt dier gemeente, genaamd Kerkenbosch. Men telt er 65 h. en 380 inw.

Bl. 514, op het art. DRIEBERGEN, *in te voegen*:

De gem. DREIBAKEN beslaat eene oppervlakte van 1819 bund. 19 v. r. 14 v. ell.

Men heeft in deze gem. ééne school, welke door een gemiddeld getal van 170 leerlingen bezocht wordt, waartoe ook de kinderen der gem. Rijzenburg behooren.

De heerl. **DANNAKENS** wordt thans in eigendom bezeten door Mevrouw de douanière **VAN WITSTRAEVEN**, te Utrecht.

Men telt, in de kom van het d. **DANNAKENS**, 48 h. en 370 inw.

Bl. 514, reg. 21, staat: eene bevolking van 800 inw., lees: eene bevolking van ruim 800 inw.,

Bl. 514, reg. 22, staat: ongeveer 700 lees: ruim 700

» » , de laatste reg. van onderen — bl. 515, reg. 2, staat: In deze kapel was — is geplaatst. lees: In deze kapel was vóór de Reformatie eene vikarij. De vorige kerk, die nog kapelwijze gebouwd en van boven met eene scherpe spits voorzien was, is in het jaar 1850 door een nieuw, fraai kerkgebouw vervangen, waarin, in 1841, een orgel is geplaatst.

Bl. 515, achter reg. 4, is te voegen:

Het wapen van **DANNAKENS** bestaat uit een in vieren gedeeld schild; bestaande het eerste en vierde gedeelte uit een veld van goud, beladen met eenen leeuw van keel (rood); het tweede en derde gedeelte uit een veld van sabel (zwart), beladen met eene lelie van silver; alles gedekt door eene kroon van goud.

Bl. 516, bij het art. **DRIEHUIZEN**, is te voegen:

Het d. **DANNAKENS** telt ruim 140 inw., onder welke ongeveer 150 Herv. en 14 R. K. — De dorpschool wordt gemiddeld door een getal van 50 leerlingen bezocht.

Bl. 517, reg. 5, staat: **DRIEHUIZEN-EN-ZUID-SCHERMER**, lees: **DRIEHUIZEN-EN-ZUID-SCHERMEER**,

Bl. 517, reg. 6, staat: Men telt er 480 zielen, lees: Men telt in de gem. **DANNAKENS-EN-ZUID-SCHERMER**, 520 zielen.

Bl. 517, reg. 11 en 52, staat: *Bommel*, lees: *Zalt-Bommel*.

» » , » 14 — 18, » Met bestaat uit. — 2800 inw. lees: De gem. **DANZ** bestaat uit de buurs. Kerk-Driel of het d. Driel, Veld-Driel, Hoenza-Driel en Hoeraik, van waar men meent, dat de naam deser gemeente eene verkorting zoude zijn van **DAN-EN-OF DAN-KUEN-EN**, bevat 418 h., bewoond door 569 huisgez., uitmakende eene bevolking van ruim 2800 inw.

Bl. 517, reg. 45—46, staat: Men telt — Veld-Driel. lees: Men telt in de gem. **DANZ**, drie scholen, als: ééne te Kerk-Driel, ééne te Veld-Driel en ééne te Hoenza-Driel, welke gezamenlijk door een gemiddeld getal van 500 leerlingen bezocht worden.

Bl. 517, reg. 8 van onderen, staat: 5 u. Z. W. van Tiel, 1½ u. Z. O. van Bommel, lees: 3½ u. Z. W. van Tiel, 1½ u. Z. O. van Zalt-Bommel,

Bl. 517, op het art. **DRIEL** is te voegen:

De gem. **DANZ** is eene heerl., thans in eigendom bezeten wordende door den Heer **U. RUTLAND VAN DANZ**, woonachtig te Sneek.

Men telt in de kom van het d. **DANZ** 225 h., bewoond door 528 huisgez., uitmakende eene bevolking van ruim 1600 inw.

Bl. 518, reg. 1—11 staat: De eerste bidplaats — prijkt met toren en orgel. lees: De eerste bidplaats der R. K., na de Reformatie, was op het adellijke huis, de Spijker Leijestein geheeten, waar zij in het geheim bijeen kwamen. Naderhand werd de stalling aldaar tot eene geheime bidplaats ingerigt, onder oogluiking der regering, doch ook onder vaste voorwaarde, dat deze altijd de gedaante van ééne

schuur moest hebben en houden. Deze bidplaats werd gesloten ontrent het jaar 1752, omdat een persoon, tot het R. K. geloof overgegaan, daarin de godsdienst had bijgewoond. In 1767 kregen de R. K., bij den Ambtman J. W. Baron de Cocq van HANZEN, Heer van *Op-Hemert*, het verlof van op Leijestein de kerk-schuur op te bouwen, welke sodert het jaar 1829 door eene nieuwe kerk vervangen is. Deze kerk, even als de vorige, aan den H. MARTINUS toegewijd, prijkt met eenen toren, doch heeft geen orgel.

De dorpschool wordt gemiddeld door een getal van 200 leerlingen bezocht.

Bl. 518, reg. 15, staat: Men telt er huizen. *lees*: Men telt te DRIEL, in de Over-Betuwe, 145 huizen.

Bl. 518, reg. 27, staat: voor eenige jaren *lees*: in het jaar 1816

Bl. 518, reg. 52, staat: 1797 *lees*: 1796

Bl. 518, achter reg. 53 *bij te voegen*:

De dorpschool van DRIEL, in de Over-Betuwe, wordt gemiddeld door een getal van 126 leerlingen bezocht.

Bl. 518, het art. DRIEL (HOENZA-), *aldus te veranderen*:

DRIEL (HOENZA-) of Huis-Damm, huurs. in den *Bommelerwaard*, Benedendistrict der prov. Gelderland, kw., arr. en 4 u. Z. W. van Tiel, kant. en 2 u. Z. O. van Zalt-Bommel, gem. en 20 min. W. van Driel; met 86 h., bewoond door 66 huisgez., uitmakende eene bevolking van 340 inw. Ook heeft men er eene school, die gemiddeld door een getal van 40 leerlingen bezocht wordt.

Bl. 519, reg. 1—5, staat: DRIEL (VELD-), — gem. Driel, *lees*: DRIEL (VELD-), huurs. in den *Bommelerwaard*, Benedendistrict der prov. Gelderland, kw., arr. en 3½ u. Z. W. van Tiel, kant. en 1½ u. Z. O. van Zalt-Bommel, gem. en 20 min. W. van Driel; met 65 h., bewoond door 77 huisgez., uitmakende eene bevolking van 430 inw.

De dorpschool wordt gemiddeld door een getal van 60 leerlingen bezocht.

Bl. 519, reg. 16, staat: dat hij — doorloopt, *lees*: dat in den *Drielscherpolder* begint, in eene westelijke rigting dien polder doorloopt.

Bl. 519, reg. 56—58, staat: De Driemanspolder, die — boerderijen. *lees*: De DRIEMANSPOLDEN, die volgens oetecol van 13 July 1666 is droog gemaakt, bestaat eene oppervlakte van 971 bund. 33 v. r. 67 v. ell., waarvan 765 bund. 51 v. r. 70 v. ell. onder *Soetermeer*, 209 bund. 25 v. r. 97 v. ell. onder *Stompwijk*, telt 40 h., waar onder 26 boerderijen, van welke 50 h. en onder deze 22 boerderijen onder *Soetermeer*, en 10 h., onder welke 4 boerderijen onder *Stompwijk*, alsmede een schoolgebouw in *Wilsveen*, met daarbij liggend kerkhof van de Protestanten te *Stompwijk*.

Bl. 519, reg. 56, staat: door de aangename buitenplaatsen en schoone boeswoningen *lees*: door de schoone boeswoningen.

„ „ 58, staat: 1 nu — 4 molens *lees*: 2½ u. gans hier doortheen loopt. Hij wordt door 6 molens

Bl. 521, achter het art. DREVELD, *bij te voegen*:

Deze duivalei, welke op oude haarten van Rijnland voorkomt, is waarschijnlijk met eene andere duivalei vereenigd, en thans onder den naam van *Miswissens* bekend, althans de naam van *Duivalei* is in onbruik geraakt en tegenwoordig niet meer bekend.

Bl. 522, anderste reg., staat: met ruim 200 huw. *lees*: Men telt te *Duivalei* 86 h. en 550 inw.

Bl. 555, reg. 21, staat: met ruim 200 inw. lees: Men telt te Dronnen 72 h. en ruim 400 inw.

Bl. 554, reg. 27—38, staat: DRUNEN, gem. — vervaardigt. lees:

DRUNEN, gem. in de Meijerij van 's Hertogenbosch, kw. Oosterwijk, prov. Noord-Brabant, Tweede distr., arr. 's Hertogenbosch, kant. Waalwijk (9 k. d., 10 m. k., 2 s. d.); palende N. aan de gem. Ondheusden-en-Elshout, O. aan Nieuwknik-en-Onzenoord, Z. O. aan Helvoirt, Z. grotendeels aan Udenhout, Z. W. aan Loon-op-Zand, W. aan Baardwijk.

Deze gem. bevat, behalve het d. Drunen, de geh. Giersbergen, Heide, Hulten, de Scheiding, Sempke en Meeuwaart, ook wel Wolfshoek genoemd, benevens drie groote bouwhoeven, genaamd de Klinckaart, Fellenoord en Persert, alsmede de voorm. heide de Kuische heide genoemd. Zij beslaat eene oppervlakte van 2881 bund., telt 508 h., bewoond door 403 huisgez., uitmakende eene bevolking van ruim 2000 inw., die meest hun bestaan vinden in den landbouw; terwijl de hophandel vroeger in deze gem. zeer in bloei was, en men er ook harenkleeden voor droogisten vervaardigde, doch thans is de hophandel van weinig belang, en de fabriek van harenkleeden bestaat niet meer.

Bl. 554, achter reg. 46, bij te voegen:

De pastorie van Drunen is tot het jaar 1819 bediend geweest door Kanunniken uit de abdij van Tongerlo, in welk jaar, bij den dood van Faustinus Dommelaars, Kanunnik van Tongerlo, tot Pastoor van Drunen is aan gesteld, Wilhelmus Adrianus Coppens, Wereldlijk Priester van het vic. van 's Hertogenbosch.

Bl. 554, reg. 8 van onderen staat: van welke men er 50 telt, lees: van welke men er ruim 40 telt.

Bl. 555, achter regel 6 in te voegen: Men heeft in het midden van het d. Drunen, drie groote steenen welputten, om, bij sterke droogte, in den zomer, water tot blussing van brand te kunnen verkrijgen. Naast een dixer welputten staat een oud gebouw, St. Nicolaas stok genoemd. Zie dat woord.

Bl. 555, reg. 7—12 staat: De Herv. kerk — voorzien van een torentje, lees: De parochiale kerk aan den H. Lambertus toegewijd, welke een weinig benoorden het dorp in de akkers staat, en waarvan het kerkhof met eene heuken heg omringd is, was vroeger een tamelijk groot kruisgebouw, met eene kleine spits op het schip, behalve eene grootere, met een gebogen dak aan de westzijde. Nadat in 1767, het koor en de beide kruisarmen, daarvan weggebroken zijn, om dat het overige gedeelte ruim genoeg bleef voor de godsdienstoefeningen der Hervormden, die sedert de Reformatie in het bezit van deze kerk waren, is zij in 1829, bij Kon. bevel aan de R. K. overgegeven, die het schip der kerk aan de oostzijde 10 ell. verlengd hebben, behalve het koor, dat vier ell. lengte bevat en twee sacristiën. Het is thans een groot gebouw, 35 ell. lang en 15 ell. breed, zonder spits op het schip.

Bl. 555, reg. 26 staat: De kerk viert als patroon den H. Lambertus. lees: De schuurkerk te Drunen is in het jaar 1820 afgebroken.

Bl. 555, reg. 59 staat: Men heeft in deze gem. eene school. lees: De dorpschool telt een gemiddeld getal van 180 leerlingen.

Bl. 555, achter het art. Drunen bij te voegen:

De Herv. gem. van Drunen-en-Nieuwknik, heeft te Drunen, eene kerk en pastorie, onder eenen nok, de pastorie aan de straat en de kerk er achter, beide in 1818 door die gem. gesticht.

In het jaar 1766, is tusschen **DAUNEN** en **Baardwijk** een overlaat gemaakt, om de stad 's Hertogenbosch des winters van het hooge water te ontlasten. Deze overlaat de **Baardwijksche-Overlaat** genoemd, is in het jaar 1827 aan de **Drunensche** zijde aanmerkelijk verbreed, waardoor destijds een aantal h. zijn afgebroken, en vele bund. bouwland aan het Rijk, tegen billijke schadevergoeding, afgestaan. Zie voorts **BAARDWIJKSCHE-OVERLAAT**.

Het wapen van **DAUNEN** bestaat uit een schild van azuur, beladen met een gespannen hoog en pijl, alles van goud.

Bl. 535, onderste regel, staat: O. van **Drunen**. lees: $\frac{1}{2}$ u. O. van **Drunen**, onder de gem. **Nieuwkijk-en-Onzenoord**, even buiten de limieten van **Drunen**.

Bl. 536. reg. 2 en 3, staat: In 1795 is het geheel afgebrand. lees: In 1795 is het hoofdgebouw afgebrand, de nederhuizing en poort zijn onbeschadigd gebleven en nog aanwezig, een dezer gebouwen is door den tegenwoordigen Heer van **DAUNEN** tot zomerverblijf ingerigt.

Bl. 536, reg. 20, staat: 50 lees: ruim 60

Bl. 538, reg. 55, staat: den **Buitenpolder**, lees: de **Buitengronden**,

Bl. 538, " 42, staat: 308 bund. lees: 3008 bund.

" 539, reg. 27, in te voegen:

De kerk te **DUNELDEN** is mede, in het jaar 1825, door **WILLEM DOCHTER MOLENDIJK**, begiftigd met twee kleine silveren schotels, ten gebruike bij de bediening van het H. Avondmaal.

Bl. 539, reg. 53, staat: 1832 lees: 1854

" " " 43, staat: ten gevolge van den **St. Elizabethsvloed** lees: reeds vóór den **St. Elizabethsvloed**

Bl. 548, reg. 23, staat: 1 u. lees: $\frac{1}{2}$ u.

" " " 55 en 56, staat: Deze buit. wordt thans in eigendom bezeten door den Heer **Mr. J. P. TAUNAY**. lees: De buit. **DUNEN-DAAL** beslaat eene oppervlakte van 57 bund. 49 v. r. 71 v. ell. en wordt thans in eigendom bezeten door den Heer **B. C. DE LANGE**, woonachtig te **Haarlem**.

Bl. 573, reg. 39—41, staat: N. aan de gem. — 's Hertogenbosch. lees: N. aan de gem. **Berlicum-en-Middelrode** en **Rosmalen**, O. aan **Schijndel**, Z. aan **St. Michiels-Gestel**, W. aan 's Hertogenbosch.

Bl. 573, achter reg. 3 van onderen, bij te voegen: **Hop** wordt in de gem. **DUNEN** niet meer geteeld.

Bl. 574, achter het art. **DUNGEN (DEN-)**, bij te voegen:

De **R. K.** kerk is van een prachtig orgel, eenen fraaijen predikstoel, twee kostbare biegtstoelen en drie altaren voorzien.

Het wapen der gem. **DUNEN** bestaat in een schild van azuur, beladen met het beeld van **St. Jacobus** van goud.

Bl. 574, achter het art. **DUNGENSCHÉ-POLDER**, bij te voegen:

De **DUNENSCHÉ-POLDER** is in het jaar 1610 bedijkt en bevat 252 bund. 19 v. r. 40 v. ell. schotbaar land, telt 185 h. en watert door 2 sluizen op het **Bosscheveld** uit.

BERIGT VOOR DEN BINDER.

De hier volgende verbeterbladen, behooren bij het inbinden, dezelfde bladzijden van dit derde deel te vervangen.





