

فرهنگ آبادیهای کشور

جلد بیست و دوم

فرمانداریکل ایلام

کد شماره ۱۶

شهرتاسفای

ایلام	بدره	دبهران	مهران
کد شماره ۱۰	کد شماره ۰۲	کد شماره ۰۳	کد شماره ۰۴

از انتشارات مرکز آمار ایران

براساس نتایج سرشماری عمومی آبانماه ۱۳۴۵

چاپ اول

شهریورماه ۱۳۴۹

پیشگفتار

انتشار سری و گزری از نشریات مرکز آمار ایران تحت عنوان فرهنگ آبادیهای کشور به نیازی و برین در زمینه شناسندگی شناخت روستاهای کشور با نفع میگوید.

تحول علمی که در گذشته رونق گرفته و امروز به اوج خود رسیده و موجب گسترش سازمانها و توسعه دانش فنیها گردیده نیاز به اطلاعات آماري را بصورت فوری و قطعی جلوه کرده است. روزی نیست که تقاضاهای متعدد از سازمانها و مسئولان کشور و مؤسسات تخصصی به مرکز آمار ایران واصل نگردد. هدف کارشناسان و کارمندان مرکز آمار ایران اینست که حداکثر اطلاعات موجود در کتابترین زمان ممکن در اختیار خواستاران اطلاعات آماری قرار گیرد.

تا این زمان هدف مستقیم کوشش سازمان روزی است تا با اسبادهای طرحهای جدید و جامع کمبودهای آماری ایران گردوده و اطلاعات آماری موجود به یکجا گردانده شود. خوشبختی که کارکنان مرکز آمار ایران با دقت و با نهایت بهرنا و همت مرحله طولانی کوششها را سپری نمودند و در نتیجه خوش را بدون توقع یا تقاضای بیش از حد امکانهایی که در اختیار دارند بدوش میکشند. برین امید که مراحل عقبافتاده هر چه زودتر پیچوده شود و روزی فرا رسد که کار در میر عادی خود میفتند.

با اینکه کیفیت و کیفیت کار مرکز آمار ایران همواره مورد توجه و توثیق صاحب نظران و دانشمندان و علاقمندان به آمار بوده مع الوصف این اتفاقا همین مولان مرکز آمار ایران وجود دارد که سامانهای دیگر نیز باید با آمانت شدیدی که تاکنون کار شده کوشش کرد تا کمترین نیازیهای آماری کشور برطرف گردد.

تیم فرهنگ آبادیهای کشور عظیمی است که با همکاری انضامینتای فنی کارکنان این مرکز و با همکاری سرشناسی عمومی کشور بوده است که با داشتن وسایل کافی در تدوین آن با رعایت نفاست چاپ و صفحه بندی در نیز نهایت دقت عمل آمده است. اندیشه مشارکت چسبن گامی در آبانماه ۱۳۴۵ که امر سرشناسی همسند مرکز آمار ایران تحول گشت پیدا شد و با وجود بسکینی برنامهریزیهای مهم گرفته شده طرح جدید کارهای برنامه ریزی، آمار و اطلاعات مربوط به خصوصیات اقتصادی و اجتماعی آبادیهای کشور نیز گردآوری شود. در این فرهنگ که بر بنیادهای فنی و علمی تدوین شده بر استان یا فرمانداری باشد جداگانه مورد بررسی قرار گرفته و در داخل هر استان یا فرمانداری اطلاعات مربوط به هر یک از شهرستانهای تابعه بطور مستقل درج گردیده و در داخل هر شهرستان فهرست کلیه آبادیهای هر حسب و دهستان و در داخل هر شهرستان ترتیب حروف الفبا تنظیم شده است.

برای برآوردی همگام ۱۹۳ صفت با خصوصیت نشان داده شده است. این اطلاعات امکان هرگز در برنامه ریزی اقتصادی و اجتماعی از قبیل راه سازی، ازساختها، آموزش، بهداشت و رفاه اجتماعی، توسعه تعاونیه و امور و امور کشاورزی و دامداری را در سطح روستا بدست میدهد. با توجه با اینکه اطلاعات مربوط به برآوردی جداگانه و بطور مختصر داده شده است لذا از این اطلاعات نه تنها برای بررسی برنامه های مورد نظر در تعلق خاص مستوان استفاده کرد بلکه هرگز در ترکیب آماری را در مناطق معین و بطور رسمیهای اقتصادی و اجتماعی میتوان بدست داد و چنانچه سازمانها و نهادهای مجامع بر اساس این اطلاعات تکیههایی خاصی برای برسیهای مورد نظر در اختیار داشته باشند. مرکز آمار ایران میتواند انجام این کار را بعهده بگیرد.

برای تدوین این فرهنگ از تقیه تعداد شهری در دستهای کشور نقشه های تهیه گردیده است. این نقشه ها را در اجسب جغرافیایی مرکز آمار ایران به جهای تمام شده و اختیار علاقمندان میدارند. این نقشه ها برای تقاد و روستای تقیاس ۱:۱۰۰۰۰۰ و برای مناطق شهری تقیاس ۱:۲۵۰۰۰ و بزرگترین تهیه شده اند.

اینک که این مجسم به انجام رسیده، با وجود آرزوی که با تقوه بر آتشا در سپین آری در شناخت حقایق مربوط به روستا با ترس است، مرکز آمار ایران آداهای کامل بودن آنرا ندارد و متعقد است که این تلاش با دید چنان ادا میاید و در دفع نقایص و تکلیفام و دشمنی اطلاعات منظور کوشش شود.

از مردم علاقمندکنگان و دستاوردکنندگان این نشریات تقی دار و نظرات اصلاحی و یا انتقادی خود را در این زمینه به مرکز آمار ایران ارسال دهند. امید است در اجرای مویات شایسته آرایه هم در با همکاری عموم بتوانیم در تحیل این فرهنگ که با سرزشت میوه نماند تا نشین کشور و کار دارد و اطلاعات زیر بنایی برنامهای عمرانی و تولیدی را در تقاد روستای بدست میدهد و توفیق یابیم.

مرکز آمار ایران

توضیحات کلی:

نقشه ۱:
برای تسهیل در استفاده از فرهنگ آبادیها مشخص نمودن وضع جغرافیائی استان یا فرمانداری و شهرستانی تا بعدنقشه های شرح زیر ارائه گردیده است که در حاشیه هر یک از نقشه ها علامات مشخصه و مفایم آنها توضیح داده شده است.

الف - نقشه های استانی شامل:

نقشه شماره ۱:

داین نقشه دریا - رودخانه ها - سد ها - ارتفاع و تفاوت و مختصات و شهر و راههای مهم و همچنین حدود استان یا فرمانداری و شهرستانها و مراکز آنها و همچنین شهرهای بیش از ۵۰۰۰ نفر جمعیت مشخص گردیده است.

نقشه شماره ۲:

داین نقشه توزیع جغرافیائی جمعیت شهرستان استان یا فرمانداری و هر یک از شهرستانها یا همچنین وسعت منطقه شهری و نحوه توزیع جمعیت تقابلین ۲۰۰۰ تا ۵۰۰۰ نفر و همچنین توزیع جمعیت ثابت روستائی استان یا فرمانداری و هر یک از شهرستانها نمایان شده است. داین نقشه مختصات روستائی و پسند نقطه های که هر یک از آنها نمایانند ۱۰۰۰ نفر جمعیت روستائی میباشند مشخص شده است. برای جمعیت تفاوت بین ۲۰۰۰ تا ۵۰۰۰ نفر و نیز تفاوت بیش از ۵۰۰۰ نفر جمعیت معلوم مخصوص دهامشبه نقشه ارائه شده است.

نقشه شماره ۳:

این نقشه متوسط جمعیت تقاطعی شهری روستائی استان یا فرمانداری شامل جمعیت ثابت و متحرک شهرستان را در یک متر مربع نشان میدهد. علامتی که برای نمایش درجات مختلف تراکم جمعیت در نقشه بکار برده می شود شهرستانها نشان است و بنابراین امکان مقایسه تقریبی شهرستانها از لحاظ میزان تراکم جمعیت نیز است.

نقشه شماره ۴:

داین نقشه جمعیت استان یا فرمانداری و بهنگام شهرستان و نسبت جمعیت شهرستان و روستائین را ذکر و در صحت شهری و شهرستان نشان داده شده است.

ب - نقشه های شهرستانی شامل:

نقشه شماره ۱

این نقشه تقسیمات کشوری شهرستان را تا حد شهرستان نشان میدهد.

نقشه شماره ۲

داین نقشه تقاطعی شهری و تقاطعین ۱۰۰۰ تا ۵۰۰۰ نفر جمعیت شهرستان مشخص شده است. علاوه بر نقشه های فوق الذکر نقشه کامل شهرستان که حاوی کلیه آبادیها و راههای موجود میباشد در یک یا چند برگ در مقیاس ۱:۱۰۰۰۰۰ ارائه گردیده است.

تعاریف و مفایم

برای استفاده بهتر از ارقام مندرج و جدول توجه به تعاریف و مفایم ذیل ضروریست و مرصه داشته.

نام آبادی (ستون شماره ۱)

داین ستون نام آبادی بدون اعراب نوشته شده و لذا در بعضی موارد ممکن است تلفظ صحیح کلمه را با اشکال شود. داین صورت با اعراب برستون ۱۹۳ که در آن نام آبادی بر لاتین نوشته شده است و نیز با استفاده از جدول راهنمای برگرداندن حروف فارسی بر لاتین میتوان رفع اشکال کرد.

دومرد آبادیهای هم نام براتی قریب است و این آسانی را با توجه به آبادی دیگر کرد. مثلاً اگر دو روستا آباد در یک دهستان باشد چون شماره های که داین دو آبادی متفاوت است لذا با مرصه بگذرد که مربوط به همان اطلاعات است و بطوریکه آنگاه در دست آورد

کد آبادی (ستون شماره ۲)

کد آبادی عبارت از شماره ای است که در سرشماره آبان ماه ۱۳۴۵ برای امنیت کاربرد آبادی داده شده است و در آینده نیز برای هر آبادی محفوظ خواهد ماند. شماره آبادی عددی است و رقمی که در دو رقم سمت چپ آن حرف استان و دو رقم دیگر آن مربوط به شهرستان و دو رقم آخر آن مربوط به شهرستان و دو رقم آخر متعلق به آبادی است. این ستون حاوی دو رقم آمیز میباشد.

تعداد جمعیت (ستون شماره ۳)

داین ستون تعداد جمعیت بر حسب سرشماری ارتقا بدست آمده در سرشماره آبان ماه ۱۳۴۵ بجز گردیده و بر اساس انعامت عمومی افراد و خانوار محاسبه شده است.

تعداد خانوار (ستون شماره ۴)

تعداد خانوار از مجموع بدست آمده است که با یکدیگر مقایسه گردیده اند: یکی فرم فهرست برادری از خانوارها و دیگری پرسشنامه ای خانوار که در سرشماره آبانماه ۴۵ هر دو بر مبنای یکدیگر تکمیل گردیده اند. تذکر این نکته ضروریست که این مورد شامل خانوارهایی است که بهنگام سرشماری در آبادی تقسیم بوده اند.

نوع آبادی (ستون شماره ۵)

آبادیهای که خارج از محدوده شهر بوده و تحت تقسیم بندی پنجگانه زیر که هر یک یک کده ویژه ای دارند ارائه شده اند.

۵۵: (کد شماره ۱)

دهمخمس است شامل جمیع مزارع و باغها و اماکن سکونی و غیر سکونی غیر متصل و غیر معمولاً دارای کد خاص میباشد ولی ممکن است در موقع سرشماری بعضی کدها حذف شده و احتمالاً پسوند کدهای ده مجاور اداره شود برای تعیین حدود ده محدوده شهری یا حدود یک مطلقین آبادی همسار دارند و اغلب عمل قرار گرفته است.

فرزعه تابع (کد شماره ۲)

فرزعه تابع محلی است که خارج از محدوده شهری ده واقع شده و بنام دیگری مشهور باشد و در حاشیه فاینمای کشادوزی صورت گردید و از لحاظ نقاط اداری تابع یک ده باشد برای اینگونه مزارع پرسشنامه آبادی جداگانه ای تنظیم شده است بدین است مزارع واقع در محدوده شهری و بطور جداگانه مورد سرشماری قرار نخواهد گرفت افراد و مشغولات آن با دومی که بسته در آن بوده اند سرشماری شده اند.

مکان تابع (کد شماره ۳)

مکان تابع محلی است که خارج از محدوده شهری ده واقع شده و در آن فاینمای غیر کشادوزی (مدن) کارخانه - قوه خانه یا دیگر راه و تقاطعها انجام میشود از لحاظ نقاط اداری تابع یک ده میباشد برای این مکانها نیز مقادیر کدها تنظیم شده است جداگانه ای تکمیل گردیده و مانند داین موارد تفاوت اول پرسشنامه آبادی تکمیل شده است و تمام ملزومها و امکاناتهای واقع در محدوده آبادی جز در سرشماری شده اند فرزعه مستقل: (کد شماره ۴)

فرزعه مستقل محلی است مورد بهره برداری کشادوزی و خارج از محدوده شهری ده است محلی که از لحاظ نقاط اداری تابع هیچ یک نمیشود برای اینگونه مزارع نیز پرسشنامه آبادی جداگانه ای تنظیم شده است.

مکان مستقل: (کد شماره ۵)

علاوه بر آبادیها و تقاطعها یا قدهای بزرگه دیگری خارج از محدوده شهری روستاها وجود دارد که در آنها فعالیت های غیر کشادوزی صورت میگیرد. مانند معادن یا کارخانهها یا قوه خانه یا غیر این راه و تقاطعها. چون اینگونه اماکن تابع هیچ دهی نبوده اند پرسشنامه آبادی برای هر یک از آنها بطور جداگانه تنظیم شده است.

وضع طبیعی (ستونهای ۶ تا ۷)

برای وضع طبیعی برآبای ده و حالت و نظر گرفته شده است. یکی که بهستانی و دیگری

مجلسی. در هر یک نام آبادی یا سمت معلوم آن در کتب آن واقع شده باشد که در کتاب و دیگر نیز بر مبنای ملاحظاتی است باید توجه داشت که نیز در ارتفاع آبادی از سطح دریا مورد نظر بوده است.

راه عمده (ستونهای ۸ تا ۱۴)

این ستونها شامل شش نوع راه: مالروشنی جیب رود - خاکی - اسفالت و راه آسفالته میباشد. ولی نقشه های شهرستانی موجود در گزارشها از ایران و دفع راه جیب و داسین و خاکی. از یک طرف تکلیف گردیده است و اصل آبادیها تا نزدیکترین راهها یکدیگر تر نشان داده شده است و منظور از آن طول راه فرعی با اعتبار پنج رقم است نه فاصله آبادی تا شاخه راه به خط تقسیم.

دسترسی به تأسیسات عمومی و تفریحات (ستونهای ۱۵ تا ۲۲)

مطور در دسترسی امکان استفاده از تأسیسات عمومی و تفریحات میباشد. زیرا در یک مورد وسایط آبادی از تأسیسات آبادیهای مجاور (مثل دهستان) استفاده می کنند. درباره راه و نیز در کتب این بخش ضروری است که در جدول آبادی هم آورده اند امکان عمومی یا خانه اشخاص مورد نظر بوده است.

منابع آب (ستونهای شماره ۲۳ تا ۳۱)

مهمترین منابع آب تابعی با رعایت دو نکته ذکر گردیده است: یکی در مواردیکه چند منبع هم آب در یک آبادی وجود داشته نام آنها ذکر شده و دیگر اینکه در ستونها وجود منابع آب صرف نظر از تعداد آنها مشخص شده است.

اداری (ستونهای شماره ۳۲ تا ۳۵)

برای تسهولت آمارگیری اداری موجود در روستا یا چهار طبقه مشخص تقسیم گردیده و در ارقام مندرج داین ستونها بر حسب سرشماری مواصلات سرشماری آبانماه ۱۳۴۵ بدست آمده متصرف تعداد و نام از هر طبقه در آبادی مربوط میباشد.

استفاده از زمین (ستونهای شماره ۳۶ تا ۴۷)

ارقام مندرج داین ستونها صرفاً سطحی است که در فدان بالای ستون جمعیت آن اشاره میکند. مساحت زیر کشت در مورد محصول انگرد - جو - برنج، که مهمترین فرآورده های کشادوزی روستاها است متعلق ذکر شده و نسبت اراضی چرای نوع مصرف یا صنعت نیز قای که دارند و بهنگام ستون طبقه بندی گردیده اند.

مساحت اراضی اعم از زیر کشت یا تحت آیش از آن که خدایان و پیش سفیان آبادی منوال شده در در سایر موارد تعیین مساحت نخواهد بود و اغلب قرار گرفته است

محصولات عمده زراعی (ستونهای ۴۸ تا ۵۸)

مطور از پنج اطلاعات داین ستونها تعیین عمل بودن کشت آنها در آبادی است.

علاوه بر آنما ۴۹ نوع محصول دیگر نیز در ابادیه های کشور موجود بوده که چهار تن از آنها
 ۱۹۲۶ تا ۱۹۲۹ از جمله ادوات اختصاص داده شده و در آبارهای چهار نوع محصول تربیت
 اجیت باج که آنها مشخص گردیده است.

برای اینکه خوانندگان بتوانند نوع محصولات هر آبادی را که در آنجا در این چهار تن
 پنج گردیده تعیین و بنده ذوات محصولات زراعی که در یک از آنها پنج میگردد.

نام محصول	کد	نام محصول	کد
اندون	۰۱	ملکیک	۲۱
اپرس	۰۲	سیب زینی	۳۲
آبی بگردان	۰۳	سیر	۳۳
آقوز	۰۴	شادمان	۳۴
بادجان	۰۵	شبد	۳۵
باقل	۰۶	شنگم	۲۶
بدره نخی که در قیفا		شیربشت	۲۷
مشغن نشده است	۰۷	صیفی جات	۲۸
بوج	۰۸	طابی	۲۹
بزرگ	۰۹	عدس	۴۰
پنجه کولک	۱۰	فلفل	۴۱
پیار	۱۱	قره گره	۴۲
تنبساکو	۱۲	کمان	۴۳
توتون	۱۳	کرچک	۴۴
محصولات حاصلی که در قیفا		کدو	۴۵
مشغن نشده است	۱۴	کهنجد	۴۶
ج	۱۵	کفت	۴۷
چغندر	۱۶	کستی سیرا	۴۸
حن	۱۷	کادوان	۴۹
غیر	۱۸	گولک	۵۰
خربزه	۱۹	مخدم	۵۱
خیس	۲۰	موج فرنی	۵۲
خیار	۲۱	گینه	۵۳
ذرت	۲۲	لبه	۵۴
زردچوبه	۲۳	لوبیا	۵۵
زعفران	۲۴	ماش	۵۶
زیره	۲۵	مالکک	۵۷
سایر غلات	۲۶	منداب	۵۸
نباتات حوضی	۲۷	نباتات مطبوخه	۵۹
نباتات کفی	۲۸	نخود	۶۰
سایر حبوبات	۲۹	نبشکر	۶۱
سبزیجات	۳۰	بندوان	۶۲
یرالف	۳۱	پرتیجه	۶۳
نوغان	۳۲	سایر محصولات	۶۴
		بادام زینی	۶۵
			۶۶
			۶۷

محصولات عمده دائمی (مستثنای ۹۳ تا ۱۲۳)

منظور از محصول دائمی انواع باغ و دهنن می باشد در این مورد نیز در روش
 معمول درباره محصولات عمده زراعی پیردی شده به نحوی که برای سی نوع دهنن
 میوه موجود در اکثر آبادیهاتون مستقلی از جدول تعیین یافته در این محصولات به جهت
 کد تحت عنوان سایر محصولات عمده دائمی (مستثنای ۱۲۴ تا ۱۲۷) ذکر شده است.
 در هر آبادی از یک نوع محصولات در دسترس وجود داشته بلکه متنوع نوع آنها تا چهار
 محصول آنها شده است.

نام محصول	کد	نام محصول	کد
ازگیل	۰۱	زالزالک	۲۴
آبمالو	۰۲	زردآلو	۲۵
آلوزرد	۰۳	زرنک	۲۶
آکویا	۰۴	زیتون	۲۷
انگور	۰۵	زغال اخته	۲۸
امردو	۰۶	شکفا	۲۹
انبه	۰۷	سمانی	۳۰
انجیر	۰۸	سمنج	۳۱
انار	۰۹	سب	۳۲
بادام	۱۰	سایر مرکبات	۳۳
بالک	۱۱	شاه جوهر	۳۴
بته	۱۲	شاه توت	۳۵
پر زغال	۱۳	شنگالو	۳۶
پسته	۱۴	شلیل	۳۷
قوت سفید	۱۵	شربک	۳۸
قوت فرنی	۱۶	غراب	۳۹
قوت سفید	۱۷	فلفل	۴۰
قوت سفید	۱۸	فندق	۴۱
چای	۱۹	قیمی	۴۲
خرما	۲۰	کنار	۴۳
خرمالو	۲۱	گردو	۴۴
خرمن سیدل	۲۲	گلانی	۴۵
خیج	۲۳	گل سفید	۴۶
کوبه - آلو	۴۷	نابج	۵۲
گیلاس	۴۸	نارنجی	۵۴
لیون آب	۴۹	پلو	۵۵
لیون ترش	۵۰	توسنج	۵۶
لیون شیرین	۵۱	سایر محصولات	۵۷
موز	۵۲		

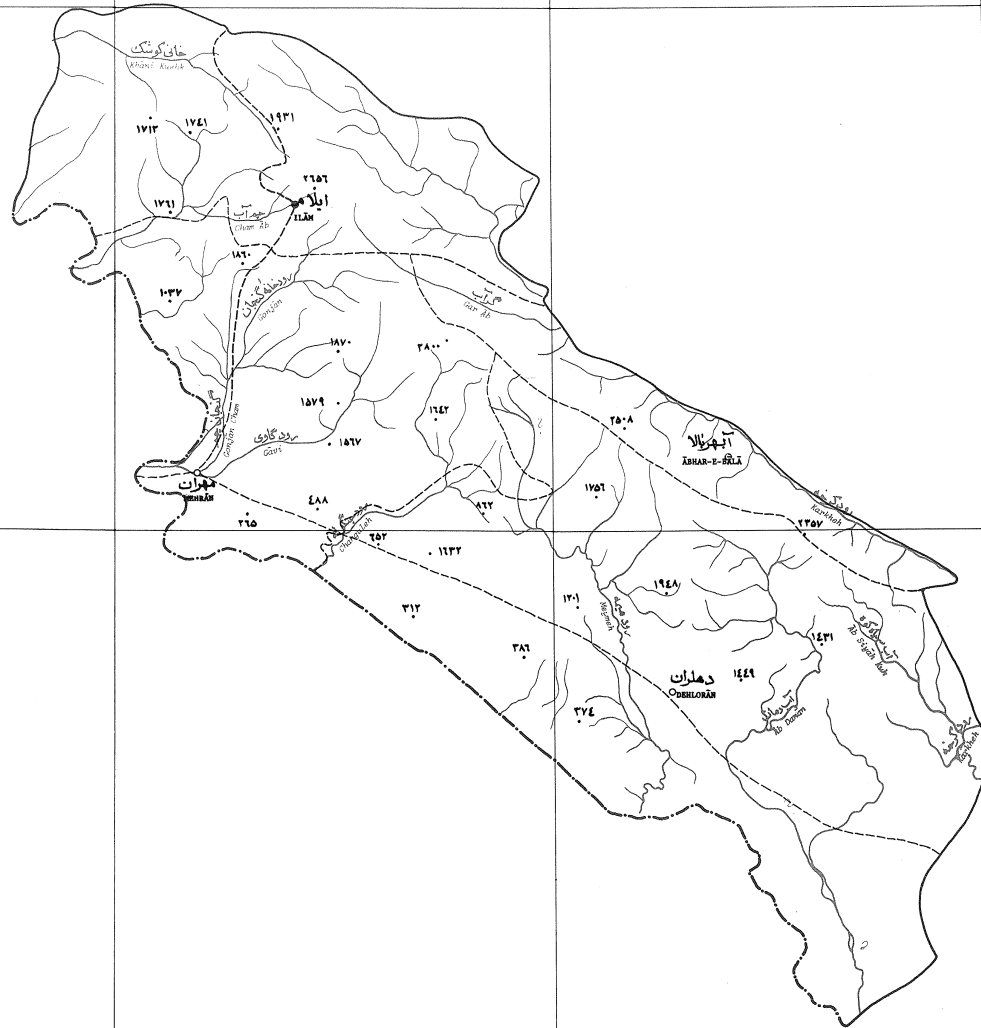
تاسیسات و تسهیلات موجود در آبادی (مستثنای ۱۲۸ تا ۱۹۳)
 برای تعیین اطلاعات فرنگت آبادیهای کشور ۶۴ نوع فعالیت موجود در
 روستاها از فرم فرست برادری استخراج و در این مستند گردیده است. از آنجا که
 در روستاها معرفی عمده واحد دائمی است که هر فعالیت مربوط میگردد. نظریه دست
 فعالیتها در این جهت محدودیت مستند هر چند کرده از کارگاهها و یا فعالیتها در

یک تنون ذکر شده است. مثلاً در مستند ۱۲۸ گله داری - گاوداری - مرغداری
 تحت عنوان واحد دامداری و مرغداری ارائه شده است.
 توضیح:

- ۱ - مفهوم عمده در مستند ۱۴ این است که فاصله آبادی تا راه آبی کمتر از
 یک کیلومتر بوده است و در مستثنای ۱۶ تا ۵۷۶ باین معنی است که مسافت
 از راهی کمتر از ۱/۵ کیلومتر بوده است.
- ۲ - در مستثنای ۱۹۳ تا ۱۲۷ تصفیه قیده شده بصورت کد داده شده
 است برای آشنائیدن بوضع اطلاعات باید بتعریف و معنایی که در مستند
 داده شده است مراجعه شود.
- ۳ - خالی بودن مستثنای ۳۴ و ۳۵ به جهت و خالی بودن مفهوم است که آبادی خالی
 از تسهیلات دولتی امکان فعالیت کشاورزی در آنجا میسر بوده است.
- ۴ - علامت یک تا ۱۶ در مستثنای ۱۶ تا ۵۸۸ تا ۱۲۳ متصرف وجود
 صفت قیده شده در مستند است.
- ۵ - علامت دو تا ۱۶ در مستثنای ۱۶ مفهوم فاصله آنها را نشانه داده خالی میباید
 یا بار آبادی تا نزدیکترین جاده اصلی میباشد.
- ۶ - علامت سه تا ۱۶ در مستثنای ۱۶ تا ۵۷۶ معنی انجام آنها را نشانه است.
 برای توضیح معنای فارسی دهنن و خواندن اسامی لاتین به جدول
 راهنما در انتهای متن تکلیفی تعاریف بچ شده است مراجعه فرمائید.

کشور جمهوری فغانستان ایلام

ILAM FARMANDARIKOL GENERAL MAP.



- | | |
|-------|---------------------------|
| ----- | مرکز |
| ----- | مرکز استان و فرمانداریکول |
| ----- | مرکز شهرستان |
| ● | مرکز استان و فرمانداریکول |
| ○ | مرکز شهرستان و مراکز |
| --- | راه آسفالت |
| --- | راه خاکی |
| --- | راه آبی |
| --- | راه آبی در دست ساخت |
| + | نقطه ارتفاع |
| --- | نهر |
| --- | دام |



Source: Iranian Statistical Centre
 National Census of Population and Housing November 1966

اندر مرکز آمار ایران
 سرانجام سرشماری و سرشماری آبان ماه ۱۳۵۵

SCALE 1: 750 000
 شمای ۱:۷۵۰۰۰۰

شهرستان فاردان در استان خراسان رضوی

ILAM FARMANDARIKOL - DISTRIBUTION OF URBAN AND RURAL POPULATION BY SHAHRESTAN.



SYMBOLS

INTERNATIONAL BOUNDARY — — — — —
 OSPAN OR FARMANDARIKOL BOUNDARY —————
 SHAHRESTAN BOUNDARY - - - - -

شماره شهر
URBAN POPULATION

250,000 — 500,000 —
 100,000 —
 50,000 —
 15,000 —
 5,000 —

EXTENT OF URBAN AREAS

URBAN PLACES LESS THAN 5,000 INHABITANTS ■

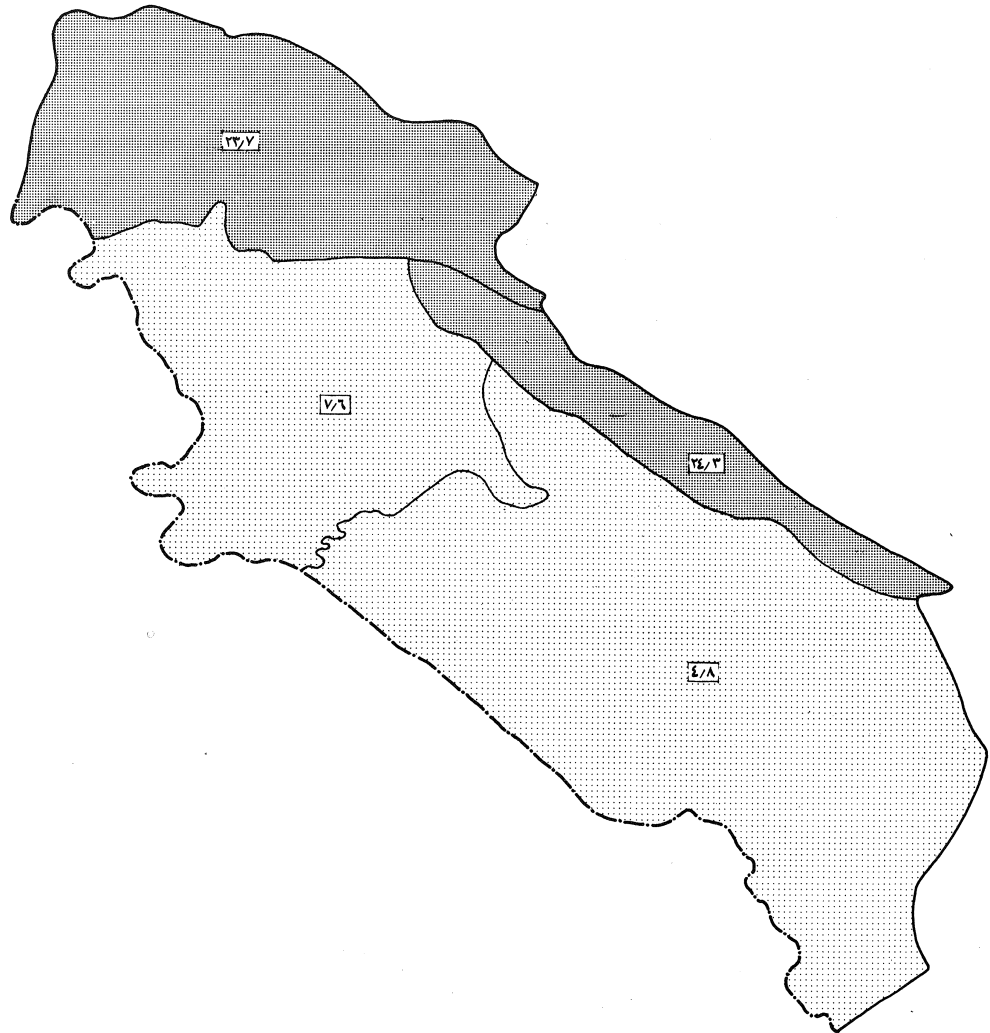
شماره روستا
RURAL POPULATION

PLACES OF 2,000 TO 5,000 INHABITANTS ●
 ONE DOT REPRESENTS 1,000 PERSONS •

Source: Iranian Statistical Centre
National Census of Population and Housing November 1966

شماره مرکز آمار ایران
سرشماری عمومی نفوس و مسکن آبان ماه ۱۳۴۵

تفهرست نامداریکول ۴۱۱ تراکم جمعیت به تنگیک شهرستان
 ILAM FARMANDARIKOL - POPULATION DENSITY BY SHAHRESTAN.



SYMBOLS
 نمادها
 PERSONS PER SQUARE KILOMETER
 نفرانگه بر تنگیک کیلومتر

LESS THAN ONE PERSON		کوچکتر از تنگیک
1 - 9.9		۱ - ۹.۹
10 - 24.9		۱۰ - ۲۴.۹
25 - 49.9		۲۵ - ۴۹.۹
50 - 99.9		۵۰ - ۹۹.۹
100 - 499.9		۱۰۰ - ۴۹۹.۹
500 AND MORE		۵۰۰ و بیشتر

THE POPULATION DENSITY OF ILAM FARMANDARIKOL, 11.1 PERSONS PER SQUARE KILOMETER
 (INCLUDING SETTLED, UNSETTLED AND NOMADS)

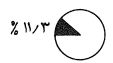
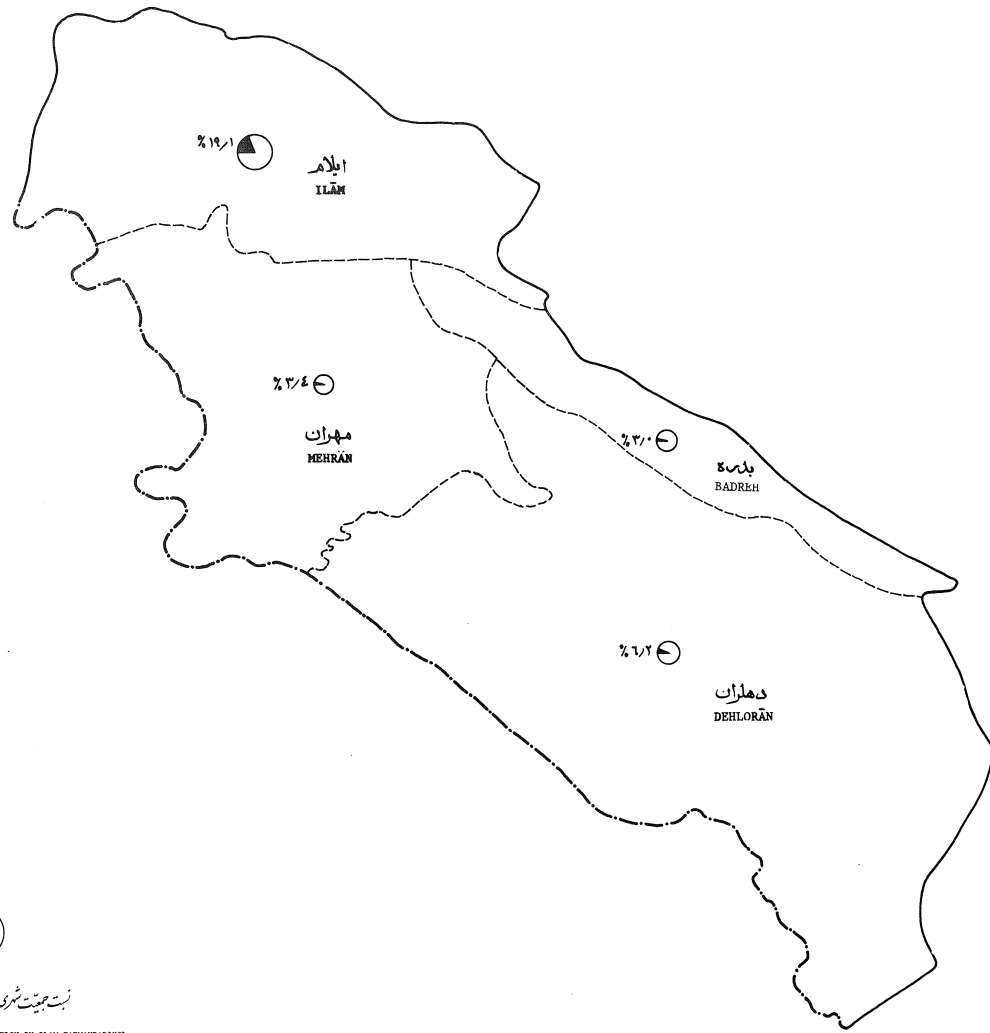
SCALE 1: 750 000 ۱:۷۵۰۰۰۰ مقیاس

Source: Iranian Statistical Centre
 National Census of Population and Housing November 1966

منبع: مرکز آمار ایران
 سرشماری عمومی نفوس و مسکن آبانماه ۱۳۴۵

نقشه فرمانداریکول ایلام نسبت بهیت شهری و روستائی به تنگیک شترستان

ILAM FARMANDARIKOL - RATIO OF URBAN AND RURAL POPULATION BY SHAHRESTAN.



نسبت بهیت شهری و روستائی در فرمانداریکول ایلام

RATIO OF THE URBAN AND RURAL POPULATION IN ILAM FARMANDARIKOL

مقام
SYMBOLS

INTERNATIONAL BOUNDARY
OSTAN OR FARMANDARIKOL BOUNDARY
SHAHRESTAN BOUNDARY

رنگر
سوروشائی فرمانداریکول
سوروشترستان

بھیت شهری
بھیت روستائی

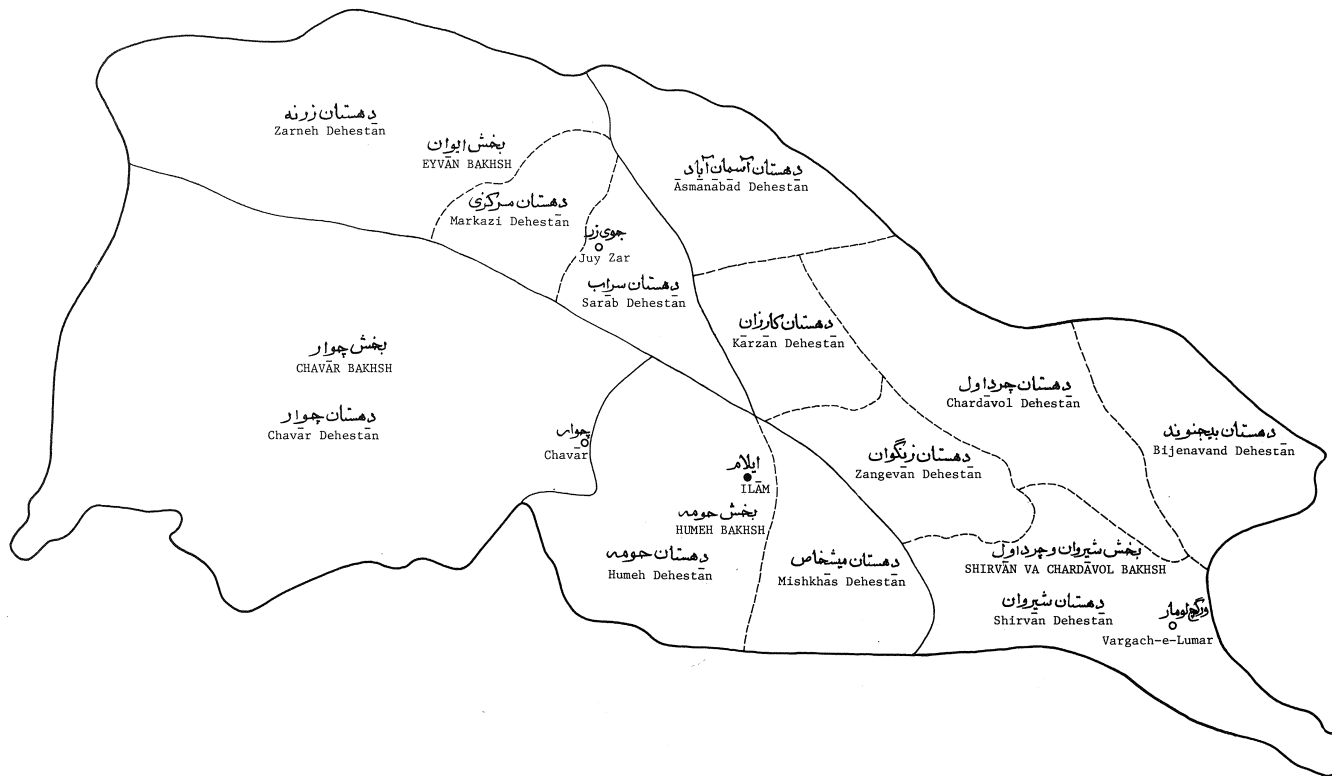
1,000,000
500,000
400,000
300,000
200,000
100,000
50,000
25,000

Source: Iranian Statistical Centre
National Census of Population and Housing November 1966

مقام مرکز آمار ایران
سرشماری عمومی نفوس و مسکن در ایران، ۱۳۴۵

نقشه شهرستان ایلام به تفکیک بخش و دهستان

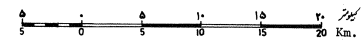
ILAM SHAHRESTAN - BY RELATED BAKHSHS AND DEHESTANS.



SYMBOLS

— — — — —	مرز بین المللی
—————	مرز شهرستان
- - - - -	مرز بخش
-----	مرز دهستان
●	مرکز شهرستان
○	مرکز بخش

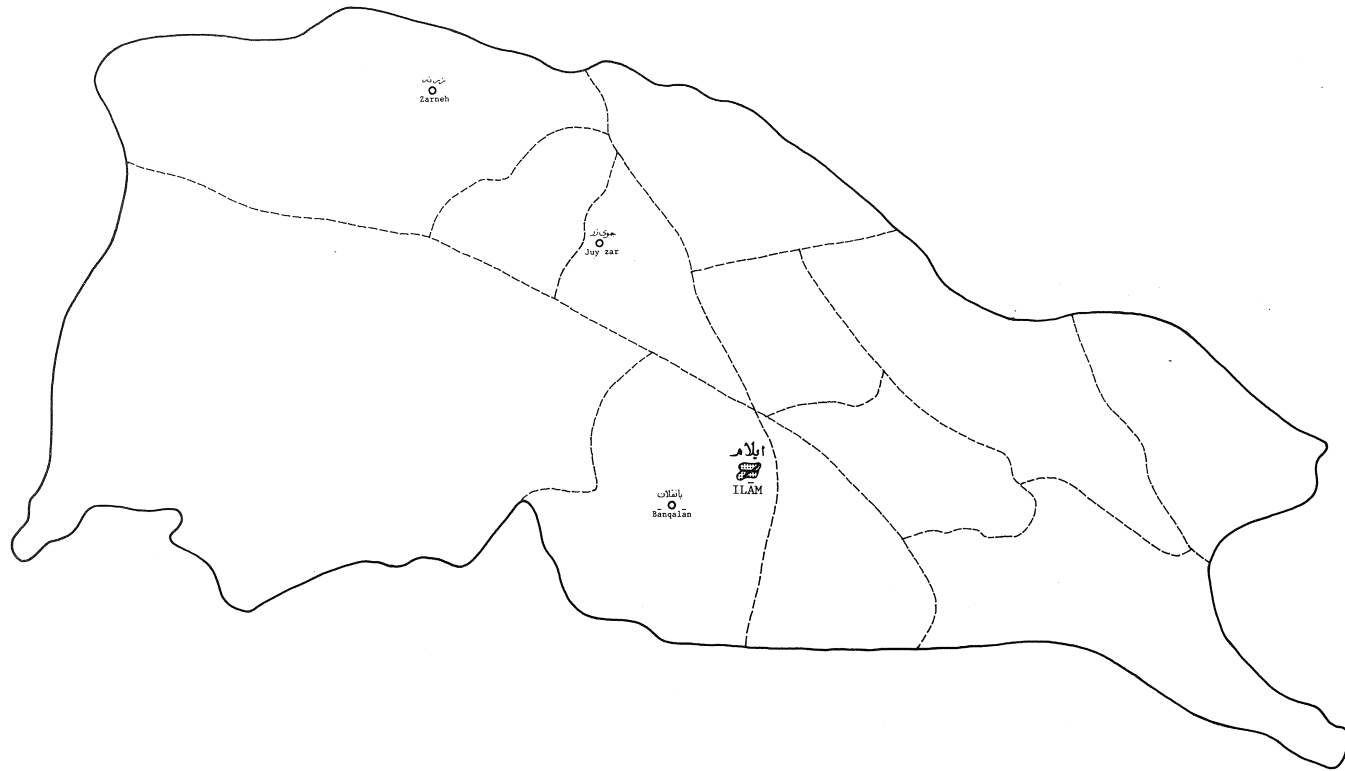
تقریباً
APPROXIMATE SCALE



Source: Iranian Statistical Centre
National Census of Population and Housing November 1966


نقشه مرکز آمار ایران
سرشماری عمومی نفوس و مسکن آبان ماه ۱۳۴۵

نقشه شهرستان ایلام بر مبنای تقاطع شهری و تعداد بین ۱۰۰۰ تا ۵۰۰۰ نفر جمعیت
 ILAM SHAHRESTAN - BY URBAN PLACE AND PLACES OF 1,000 TO 5,000 INHABITANTS.



SYMBOLS	
— — — — —	محدود بین المللی
-----	محدود شهرستان
.....	محدود دهستان
○	مکان شهری
■	مکان شهری کمتر از ۵۰۰۰ نفر
●	مکان ۲۰۰۰ تا ۵۰۰۰ نفر
○	مکان ۱۰۰۰ تا ۲۰۰۰ نفر

تقریبی
 APPROXIMATE SCALE



Source: Iranian Statistical Centre
 National Census of Population and Housing November 1966

نقشه و مرکز آمار ایران
 سرشماری عمومی نفوس و مسکن آبان ماه ۱۳۴۵

مناطق ایران
 مرکز آباد ایران
 شهرستان ایلام
 مقیاس: ۱:۲۰۰,۰۰۰

۱۳۴۹



راست

- کوه
- ۲۰۰۰ متر
- ۱۰۰۰
- ۵۰۰
- ۲۵۰
- ۱۰۰
- ۵۰
- ۲۵
- ۱۰
- ۵
- ۲
- ۱
- ۰
- ۵
- ۱۰
- ۱۵
- ۲۰
- ۲۵
- ۳۰
- ۳۵
- ۴۰
- ۴۵
- ۵۰
- ۵۵
- ۶۰
- ۶۵
- ۷۰
- ۷۵
- ۸۰
- ۸۵
- ۹۰
- ۹۵
- ۱۰۰
- ۱۰۵
- ۱۱۰
- ۱۱۵
- ۱۲۰
- ۱۲۵
- ۱۳۰
- ۱۳۵
- ۱۴۰
- ۱۴۵
- ۱۵۰
- ۱۵۵
- ۱۶۰
- ۱۶۵
- ۱۷۰
- ۱۷۵
- ۱۸۰
- ۱۸۵
- ۱۹۰
- ۱۹۵
- ۲۰۰
- ۲۰۵
- ۲۱۰
- ۲۱۵
- ۲۲۰
- ۲۲۵
- ۲۳۰
- ۲۳۵
- ۲۴۰
- ۲۴۵
- ۲۵۰
- ۲۵۵
- ۲۶۰
- ۲۶۵
- ۲۷۰
- ۲۷۵
- ۲۸۰
- ۲۸۵
- ۲۹۰
- ۲۹۵
- ۳۰۰
- ۳۰۵
- ۳۱۰
- ۳۱۵
- ۳۲۰
- ۳۲۵
- ۳۳۰
- ۳۳۵
- ۳۴۰
- ۳۴۵
- ۳۵۰
- ۳۵۵
- ۳۶۰
- ۳۶۵
- ۳۷۰
- ۳۷۵
- ۳۸۰
- ۳۸۵
- ۳۹۰
- ۳۹۵
- ۴۰۰
- ۴۰۵
- ۴۱۰
- ۴۱۵
- ۴۲۰
- ۴۲۵
- ۴۳۰
- ۴۳۵
- ۴۴۰
- ۴۴۵
- ۴۵۰
- ۴۵۵
- ۴۶۰
- ۴۶۵
- ۴۷۰
- ۴۷۵
- ۴۸۰
- ۴۸۵
- ۴۹۰
- ۴۹۵
- ۵۰۰
- ۵۰۵
- ۵۱۰
- ۵۱۵
- ۵۲۰
- ۵۲۵
- ۵۳۰
- ۵۳۵
- ۵۴۰
- ۵۴۵
- ۵۵۰
- ۵۵۵
- ۵۶۰
- ۵۶۵
- ۵۷۰
- ۵۷۵
- ۵۸۰
- ۵۸۵
- ۵۹۰
- ۵۹۵
- ۶۰۰
- ۶۰۵
- ۶۱۰
- ۶۱۵
- ۶۲۰
- ۶۲۵
- ۶۳۰
- ۶۳۵
- ۶۴۰
- ۶۴۵
- ۶۵۰
- ۶۵۵
- ۶۶۰
- ۶۶۵
- ۶۷۰
- ۶۷۵
- ۶۸۰
- ۶۸۵
- ۶۹۰
- ۶۹۵
- ۷۰۰
- ۷۰۵
- ۷۱۰
- ۷۱۵
- ۷۲۰
- ۷۲۵
- ۷۳۰
- ۷۳۵
- ۷۴۰
- ۷۴۵
- ۷۵۰
- ۷۵۵
- ۷۶۰
- ۷۶۵
- ۷۷۰
- ۷۷۵
- ۷۸۰
- ۷۸۵
- ۷۹۰
- ۷۹۵
- ۸۰۰
- ۸۰۵
- ۸۱۰
- ۸۱۵
- ۸۲۰
- ۸۲۵
- ۸۳۰
- ۸۳۵
- ۸۴۰
- ۸۴۵
- ۸۵۰
- ۸۵۵
- ۸۶۰
- ۸۶۵
- ۸۷۰
- ۸۷۵
- ۸۸۰
- ۸۸۵
- ۸۹۰
- ۸۹۵
- ۹۰۰
- ۹۰۵
- ۹۱۰
- ۹۱۵
- ۹۲۰
- ۹۲۵
- ۹۳۰
- ۹۳۵
- ۹۴۰
- ۹۴۵
- ۹۵۰
- ۹۵۵
- ۹۶۰
- ۹۶۵
- ۹۷۰
- ۹۷۵
- ۹۸۰
- ۹۸۵
- ۹۹۰
- ۹۹۵
- ۱۰۰۰

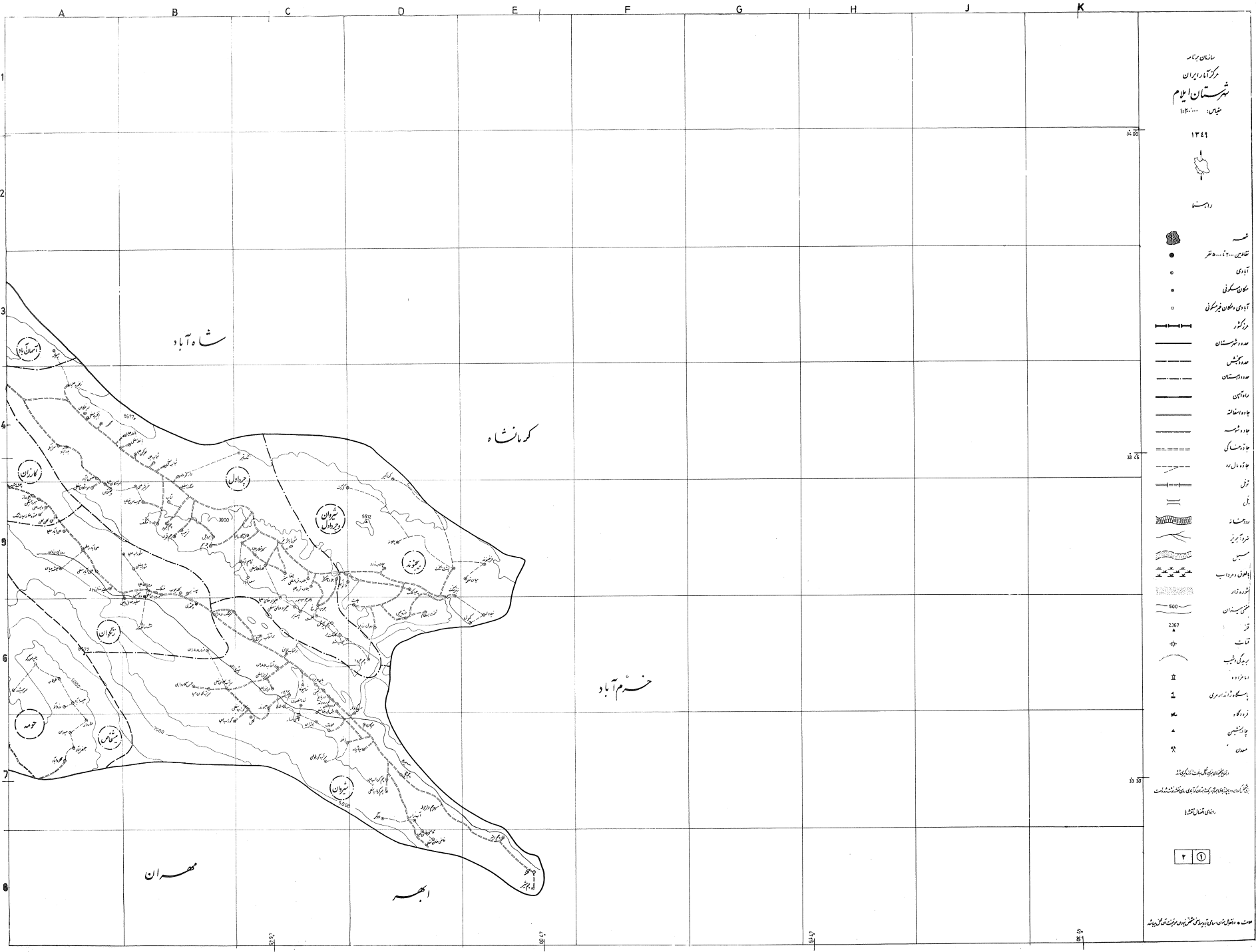
۵۰

۵۰

۵۰

۲ ①

موت و ارتفاعات این نقشه بر اساس اندازه‌گیری‌های میدانی است



Village Location on the Map	Name of Village	Existing Establishments and Facilities																							Other major permanent crops (Code)										Principal Permanent Crops									
		1	2	3	4	5	6	7	8	9	10	11	12	13	14	15	16	17	18	19	20	21	22	23	24	25	26	27	28	29	30	31	32	33	34	35	36	37	38	39	40			
ILAM SHAHRESTAN																																												
ZANJAN SHAHRESTAN 09																																												
1-83... Babā Morādi																																												
1-82... Kākeleh																																												
1-81... Poshteh-ye-Kol Kol																																												
1-80... Poshteh-ye-Vāmān																																												
1-79... Jān Jān-e-Bozorg																																												
1-78... Jān Jān-e-Kuchak																																												
1-77... Nāndir-e-Kūkeleh																																												
1-76... Nāndir-e-Ko Kol																																												
1-75... Soltān Qelī-ye-Soflā																																												
1-74... Soltān Qelī-ye-Olyā																																												
1-73... Seyd Nazari-ye-Soflā																																												
1-72... Seyd Nazari-ye-Olyā																																												
1-71... Ali Madān-e-Olyā																																												
1-70... Kol Kol-ye-Olyā																																												
1-69... Gudāneh																																												
1-68... Mohāmad Qelī																																												
1-67... Meyvāleh																																												
BIJENAVAND DERHSTAN 01																																												
1-65... Posht Tang																																												
1-64... Fākhāneh																																												
1-63... Takht Sāvān																																												
1-62... Chālāb Zard																																												
1-61... Cheqā Malek																																												
1-60... Chiyā Malek																																												
1-59... Darreh Chāp																																												
1-58... Dāl Zard																																												
1-57... Zālūb																																												
1-56... Zir Tang																																												
1-55... Fārkhināvānd																																												
1-54... Kāmāngir																																												
1-53... Kāmol																																												
1-52... Kurak																																												
1-51... Miyan Qal'eh																																												
1-50... Neydāleh																																												
1-49... Hālat																																												
CHARDAVOL DERHSTAN 04																																												
1-48... Bāghlīeh-ye-Soflā																																												
1-47... Bāghlīeh-ye-Olyā																																												
1-46... Sādrābād																																												
1-45... Bārd Bāl																																												
1-44... Bālāvēh Tāreh-ye-Soflā																																												
1-43... Bālāvēh Tāreh-ye-Olyā																																												
1-42... Bālāvēh Khoshkeh																																												
1-41... Fāhneh Bor																																												
1-40... Tang Qir																																												
1-39... Jub Bur																																												
1-38... Jub Sorkh																																												
1-37... Jub Sorkh-e-Olyā																																												
1-36... Jub Shāleh																																												
1-35... Cheqā Sabz																																												
1-34... Chān Push																																												
1-33... Chān Charūd																																												
1-32... Chān Qelēh																																												
1-31... Chān Kabūd																																												
1-30... Chitlān																																												
1-29... Hāsanābād																																												
1-28... Khār Shīr Alf																																												
1-27... Dūr Dūt																																												
1-26... Dār Eshāf																																												
1-25... Zanjirēh-ye-Soflā																																												
1-24... Zanjirēh-ye-Olyā																																												

Existing Establishments and Facilities

Principal Permanent Crops

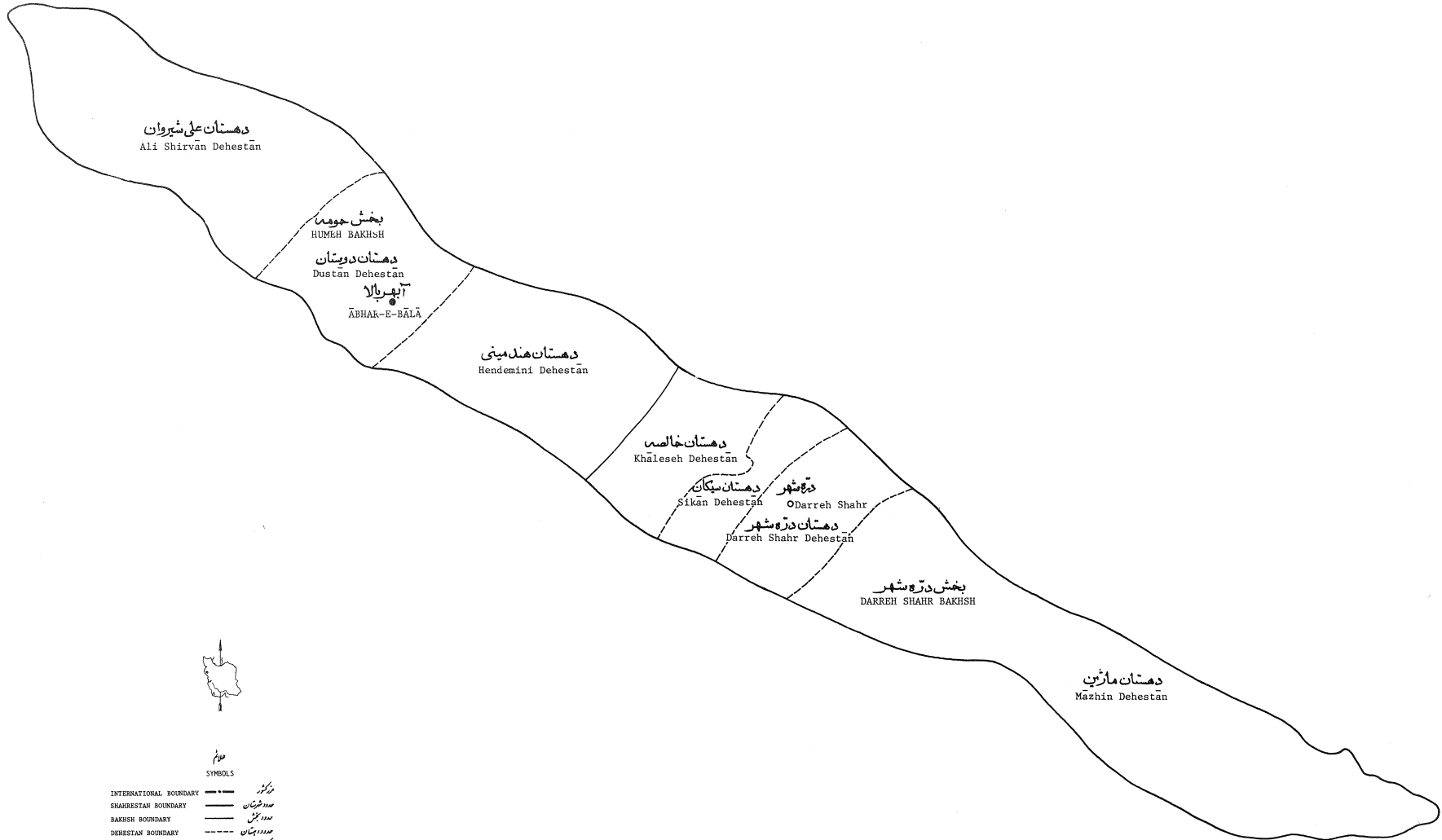
Table with 100 columns and multiple rows. Columns include crop codes (e.g., 1-100), land utilization (in hectares), and village codes. The table is organized into several main sections: Land Utilization (in Hectares), No. of Livestocks, Principal sources of water, Availability of Social Institutions and Facilities, and Principal Road. The table contains numerical data for each category across various villages.

Main data table with columns for village name, population, and various agricultural and social indicators. Includes headers for 'Name of Village in Parsi', 'Village code', 'Population', etc.

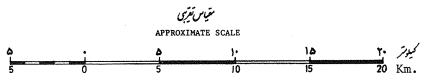
کشور ایران		استان ایلام		شهرستان ایلام		نام آبادی		شماره سرشماری	
ردیف	نام آبادی	ردیف	نام آبادی	ردیف	نام آبادی	ردیف	نام آبادی	ردیف	نام آبادی
1	حسن گوپاری	116	510	1	32	117	511	1	33
2	خوند	117	511	2	33	118	512	2	34
3	درویشان	118	512	3	34	119	513	3	35
4	دیگر	119	513	4	35	120	514	4	36
5	ریگنیز	120	514	5	36	121	515	5	37
6	سراب کلان سفلی	121	515	6	37	122	516	6	38
7	سراب کلان علیا	122	516	7	38	123	517	7	39
8	سراب کور طویل	123	517	8	39	124	518	8	40
9	سرتنگه مله ماران	124	518	9	40	125	519	9	41
10	سنگان	125	519	10	41	126	520	10	42
11	سیاه سیاه	126	520	11	42	127	521	11	43
12	شاه نصیری	127	521	12	43	128	522	12	44
13	شاهسهند	128	522	13	44	129	523	13	45
14	شورابه خاندلی	129	523	14	45	130	524	14	46
15	عقارت	130	524	15	46	131	525	15	47
16	ناصری خان سفلی	131	525	16	47	132	526	16	48
17	ناصری خان علیا	132	526	17	48	133	527	17	49
18	کلک	133	527	18	49	134	528	18	50
19	کوره بند	134	528	19	50	135	529	19	51
20	کوروب سفلی	135	529	20	51	136	530	20	52
21	کوروب علیا	136	530	21	52	137	531	21	53
22	لرئتی سفلی	137	531	22	53	138	532	22	54
23	لرئتی علیا	138	532	23	54	139	533	23	55
24	لالا	139	533	24	55	140	534	24	56
25	نگل	140	534	25	56	141	535	25	57
26	وریاغ	141	535	26	57	142	536	26	58
27	ورج لیسار	142	536	27	58	143	537	27	59
درستنه کاران ۱۱									
28	برگانتاب سراب	143	537	28	59	144	538	28	60
29	چوبدراز	144	538	29	60	145	539	29	61
30	چشمه پهن سفلی	145	539	30	61	146	540	30	62
31	چشمه پهن علیا	146	540	31	62	147	541	31	63
32	چشمه رشید	147	541	32	63	148	542	32	64
33	چقا سفلی	148	542	33	64	149	543	33	65
34	چغا سراب کارزان	149	543	34	65	150	544	34	66
35	خان پری	150	544	35	66	151	545	35	67
36	سرحقا	151	545	36	67	152	546	36	68
37	نقات آباد	152	546	37	68	153	547	37	69
38	تهو خانه میان تنگه	153	547	38	69	154	548	38	70
39	کلی کلک	154	548	39	70	155	549	39	71
40	سوزابهگ	155	549	40	71	156	550	40	72
41	نسا کارزان سفلی	156	550	41	72	157	551	41	73
42	نسا کارزان علیا	157	551	42	73	158	552	42	74
43	بید سفلی	158	552	43	74	159	553	43	75
درستنه کاران ۱۲									
44	پلین	159	553	44	75	160	554	44	76
45	یانگه کرد	160	554	45	76	161	555	45	77
46	جوب گوهر	161	555	46	77	162	556	46	78
47	جوب شیر	162	556	47	78	163	557	47	79
48	چغنه	163	557	48	79	164	558	48	80
49	چغا ماهی	164	558	49	80	165	559	49	81
50	حصار تشاو	165	559	50	81	166	560	50	82
51	خواران	166	560	51	82	167	561	51	83
52	ساتران	167	561	52	83	168	562	52	84
53	شورابه مله	168	562	53	84	169	563	53	85
54	شورابه چغای چالنجی	169	563	54	85	170	564	54	86
55	طلمک	170	564	55	86	171	565	55	87
56	کلک جوب	171	565	56	87	172	566	56	88
57	مازین	172	566	57	88	173	567	57	89
58	ترگیس	173	567	58	89	174	568	58	90
59	نهر فلاز سیم	174	568	59	90	175	569	59	91
60	ویدی	175	569	60	91	176	570	60	92

نقشه شهرستان بدره به تفکیک بخش دهستان

BADREH SHAHRESTAN - BY RELATED BAKHSHS AND DEHESTANS.



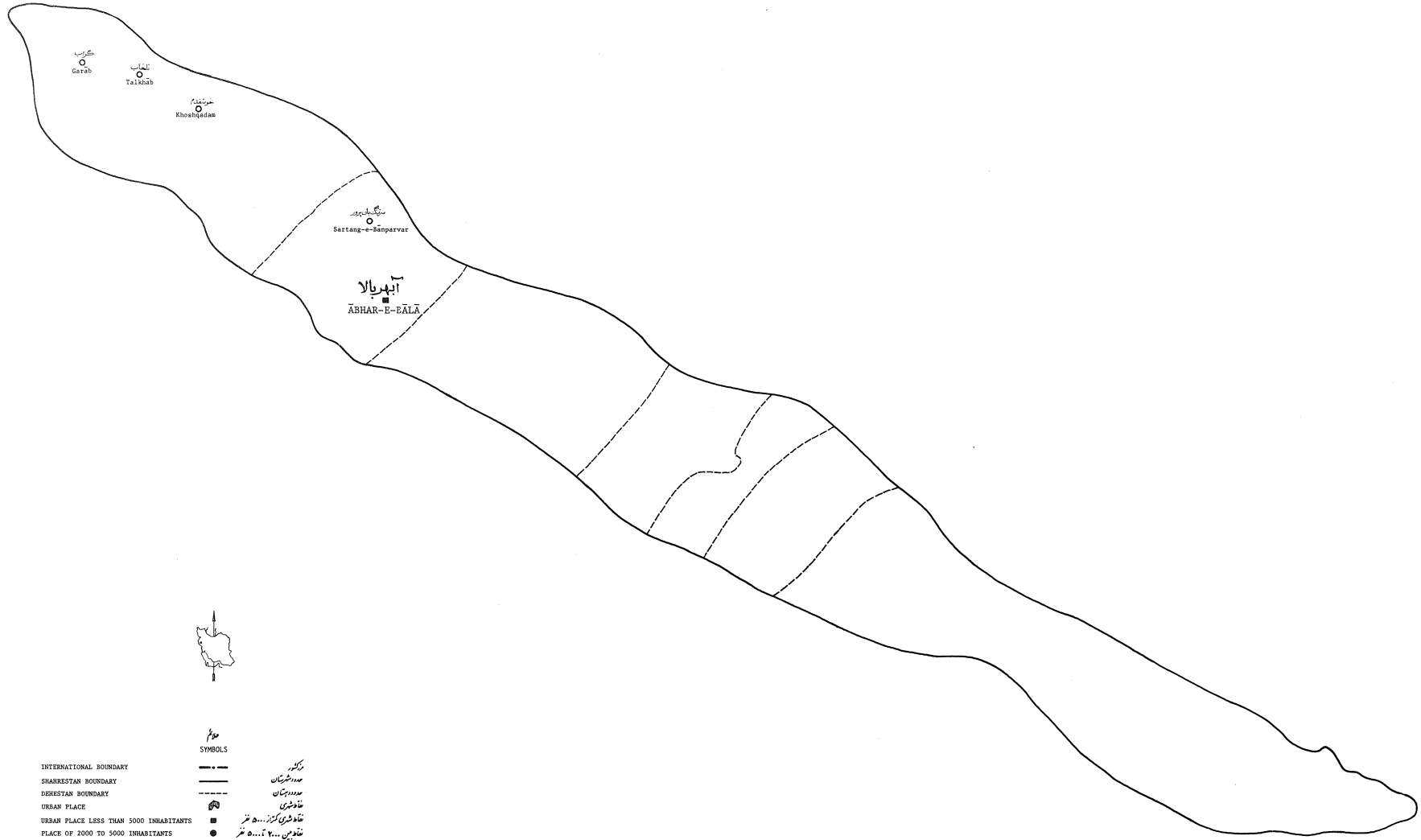
- نماد
SYMBOLS
- INTERNATIONAL BOUNDARY
 - SHAHRESTAN BOUNDARY
 - BAKHSH BOUNDARY
 - DEHESTAN BOUNDARY
 - SHAHRESTAN CENTER
 - BAKHSH CENTER



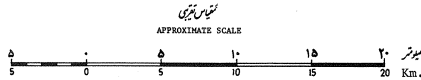
Source: Iranian Statistical Centre
National Census of Population and Housing November 1966

وزارت آمار ایران
سرشماری عمومی نفوس و مسکن آبانماه ۱۳۴۵

تقسیمات شهری و روستایی شهرستان بدره بر مبنای تقاطع شهریه و تعداد جمعیت ۱۰۰۰ تا ۵۰۰۰ نفر
BADREH SHAHRESTAN - BY URBAN PLACE AND PLACES OF 1,000 TO 5,000 INHABITANTS.

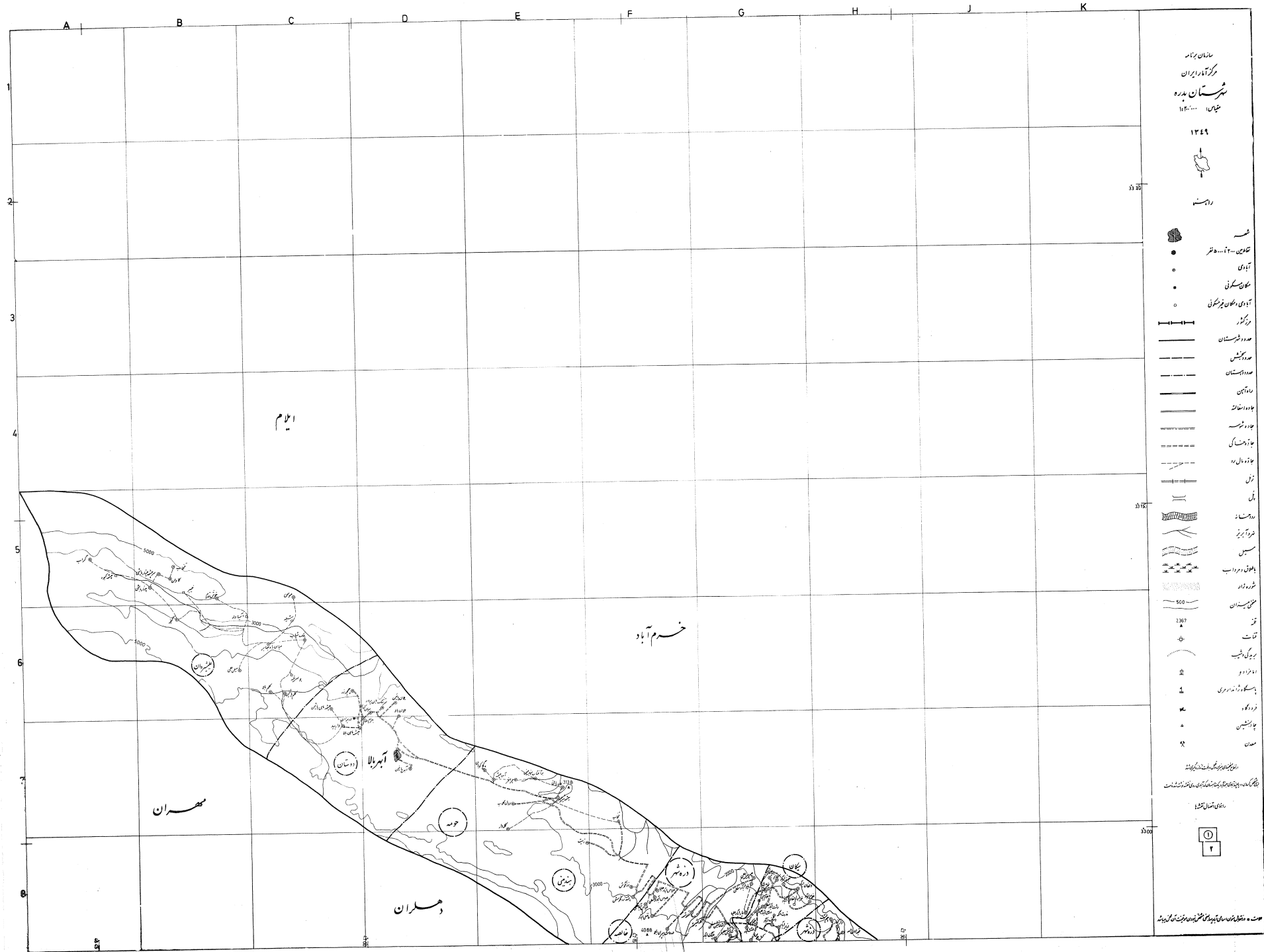


- SYMBOLS
- INTERNATIONAL BOUNDARY
 - SHAHRESTAN BOUNDARY
 - DEHSTAN BOUNDARY
 - URBAN PLACE
 - URBAN PLACE LESS THAN 5000 INHABITANTS
 - PLACE OF 2000 TO 5000 INHABITANTS
 - PLACE OF 1000 TO 2000 INHABITANTS
- روستا
 شهرستان
 دهستان
 تقاطع شهری
 تقاطع شهری کمتر از ۵۰۰۰ نفر
 تقاطع شهری ۲۰۰۰ تا ۵۰۰۰ نفر
 تقاطع شهری ۱۰۰۰ تا ۲۰۰۰ نفر



Source: Iranian Statistical Centre
National Census of Population and Housing November 1966

انتهای مرکز آمار ایران
سرشماری عمومی نفوس و مسکن، آبانماه ۱۳۴۵



مناطق ایران
مرکز آذربایجان
شهرستان مدینه
شماره ۱۳۲۹

۱۳۲۹



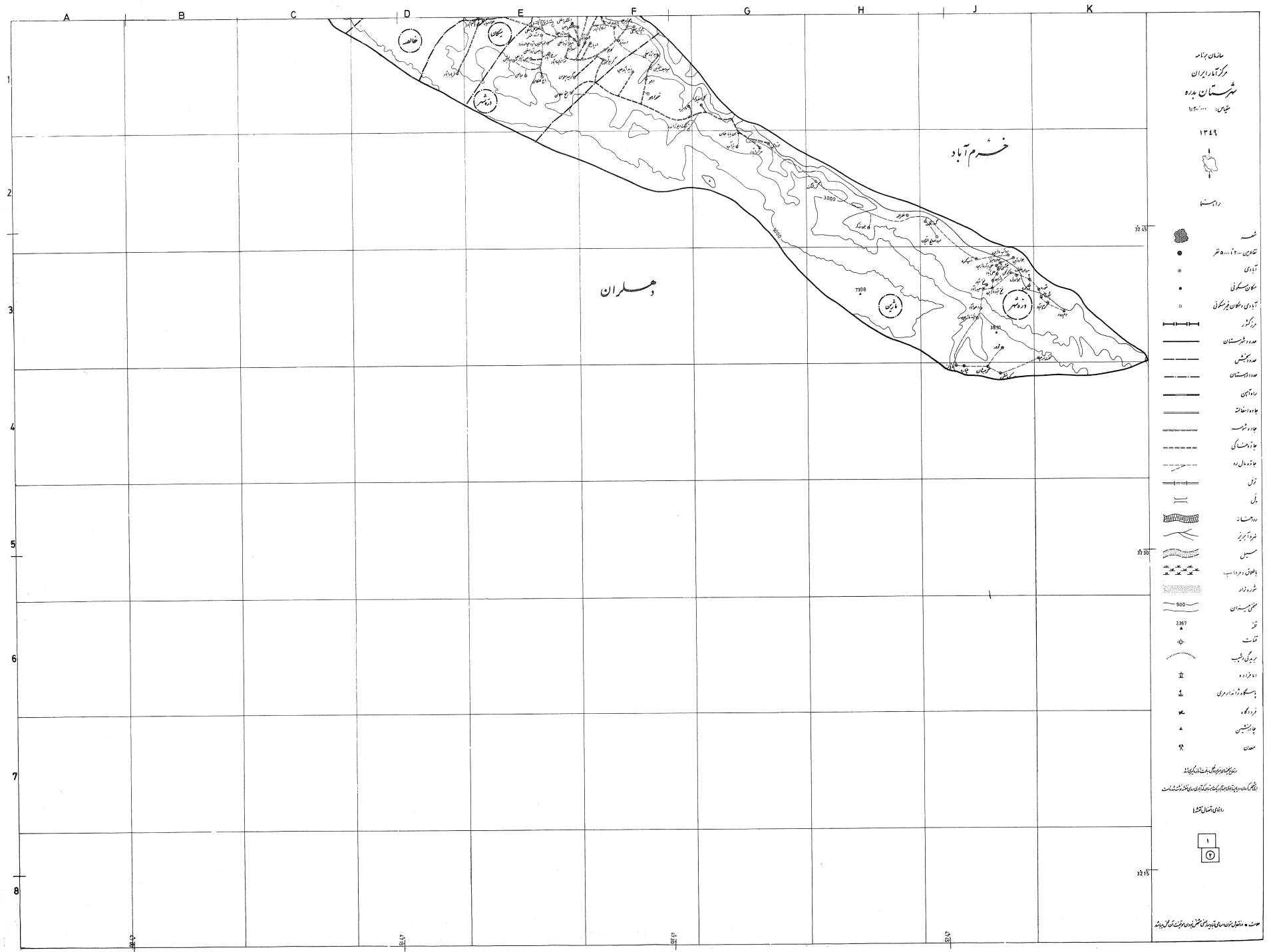
رشته

- شماره ۲۰-۴۰ متر
- آب و هوا
- مکان مسکونی
- آب و هوا مکان پرشماره
- رودخانه
- حدود شهرستان
- حدود بخش
- حدود استان
- راه آسفالته
- جاده آسفالت
- جاده خاکی
- میانواشیکی
- جاده نهارال
- نهر
- آب
- درختان
- شورهزار
- مختصات
- ۵۰۰
- ۱۳۶۷
- تفاوت
- پرودگی
- انوار
- پستگاه
- تورنگ
- پارک
- صنعت

مختصات: ۳۰° ۳۰' ۰۰" شمالی - ۴۸° ۳۰' ۰۰" شرقی
مقیاس: ۱:۵۰,۰۰۰



صحت و تکمیل این نقشه منوط به تایید نهایی است



مازندران برنام
 مرکز آذربایجان
 شهرستان مازندران
 مقیاس: ۱:۲۰۰,۰۰۰

۱۳۴۹



- نماد
- نقطه ارتفاع ۲۰۰۰ متر
 - آبادی
 - آبادی و مکان ترکان
 - مرکز
 - صد در صد استان
 - صد در صد بخش
 - صد در صد استان
 - راه آسفالته
 - جاده و مسیر
 - جاده خاکی
 - جاده خاکی
 - برق
 - آب
 - رودخانه
 - قنات
 - سیم
 - خطوط ویرا سیم
 - خطوط قنات
 - ۵۰۰
 - ۳۳۷
 - قنات
 - بروجی شیب
 - راه آسفالته
 - جاده خاکی
 - قنات
 - سیم
 - خطوط ویرا سیم
 - خطوط قنات
 - ۵۰۰
 - ۳۳۷
 - قنات
 - بروجی شیب
 - راه آسفالته
 - جاده خاکی
 - قنات
 - سیم
 - خطوط ویرا سیم
 - خطوط قنات
 - ۵۰۰
 - ۳۳۷
 - قنات
 - بروجی شیب
 - راه آسفالته
 - جاده خاکی
 - قنات
 - سیم
 - خطوط ویرا سیم
 - خطوط قنات
 - ۵۰۰
 - ۳۳۷
 - قنات
 - بروجی شیب

مختصات جغرافیایی این نقشه
 براساس مختصات جغرافیایی کشور ایران است
 برای آشنایی بیشتر



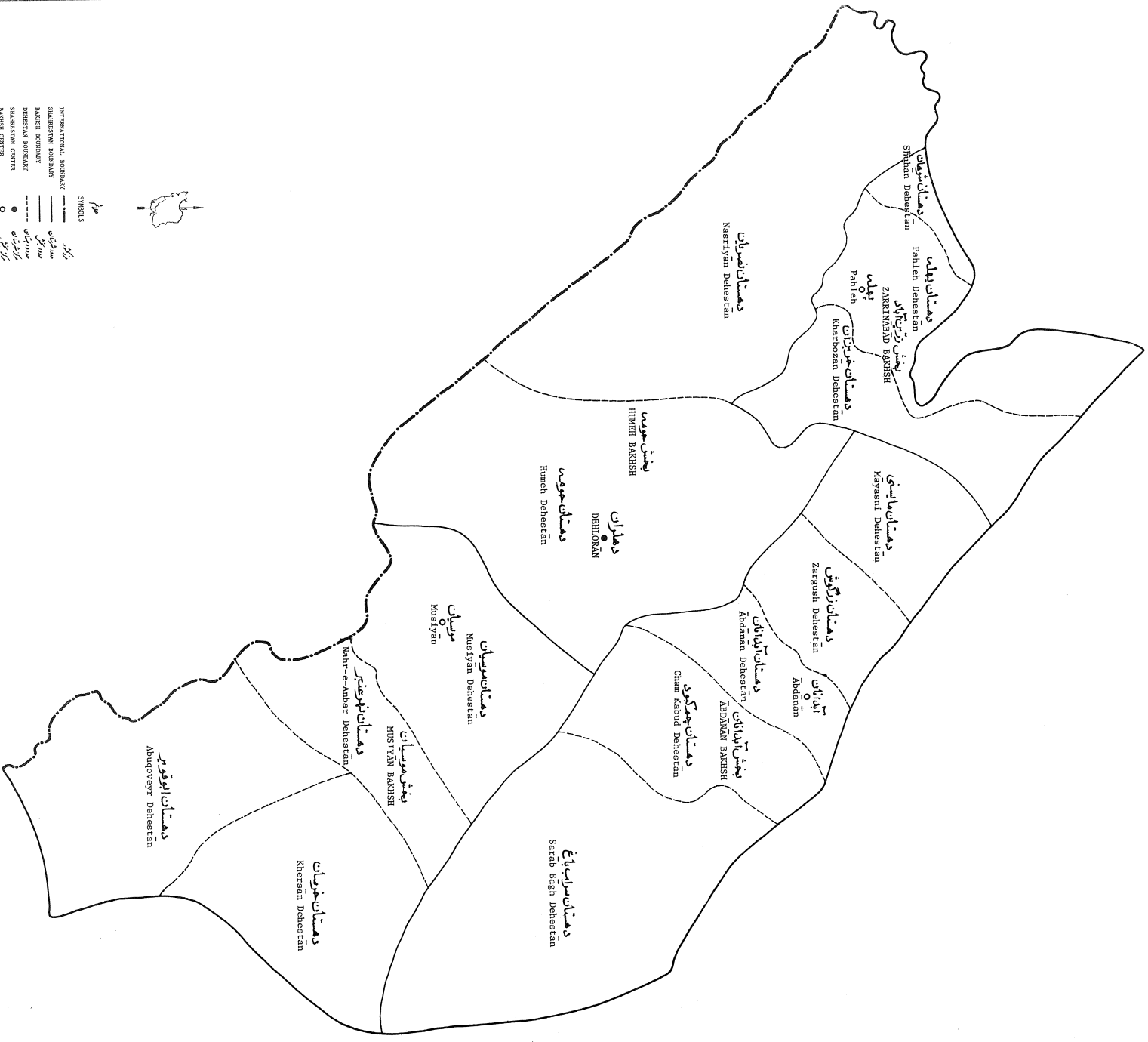
کد رهبر (Village Code)	نام دهانه در فارس (Village Name)	سرشماری روستاهای فارس در سال ۱۳۸۵																
		سرشماری جمعیت و مراکز خدماتی روستاها																
		سرشماری اشتغال و امکانات روستاها																
۳۱	پشت آب	۱	۱	۱	۱	۱	۱	۱	۱	۱	۱	۱	۱	۱	۱	۱	۱	
۳۲	جهر آب	۱	۱	۱	۱	۱	۱	۱	۱	۱	۱	۱	۱	۱	۱	۱	۱	
۳۳	چاه سیاه	۱	۱	۱	۱	۱	۱	۱	۱	۱	۱	۱	۱	۱	۱	۱	۱	
۳۴	بیم کوچه	۱	۱	۱	۱	۱	۱	۱	۱	۱	۱	۱	۱	۱	۱	۱	۱	
۳۵	خرابه دلفان آباد	۱	۱	۱	۱	۱	۱	۱	۱	۱	۱	۱	۱	۱	۱	۱	۱	
۳۶	دشت آباد	۱	۱	۱	۱	۱	۱	۱	۱	۱	۱	۱	۱	۱	۱	۱	۱	
۳۷	دشت آباد سفلی	۱	۱	۱	۱	۱	۱	۱	۱	۱	۱	۱	۱	۱	۱	۱	۱	
۳۸	دشت آباد علیا	۱	۱	۱	۱	۱	۱	۱	۱	۱	۱	۱	۱	۱	۱	۱	۱	
۳۹	دلفان آباد	۱	۱	۱	۱	۱	۱	۱	۱	۱	۱	۱	۱	۱	۱	۱	۱	
۴۰	سیر آب	۱	۱	۱	۱	۱	۱	۱	۱	۱	۱	۱	۱	۱	۱	۱	۱	
۴۱	غارت ماهک	۱	۱	۱	۱	۱	۱	۱	۱	۱	۱	۱	۱	۱	۱	۱	۱	
۴۲	غلام آباد	۱	۱	۱	۱	۱	۱	۱	۱	۱	۱	۱	۱	۱	۱	۱	۱	
۴۳	غلام حسینی	۱	۱	۱	۱	۱	۱	۱	۱	۱	۱	۱	۱	۱	۱	۱	۱	
۴۴	فرهاد آباد	۱	۱	۱	۱	۱	۱	۱	۱	۱	۱	۱	۱	۱	۱	۱	۱	
۴۵	کشکولان	۱	۱	۱	۱	۱	۱	۱	۱	۱	۱	۱	۱	۱	۱	۱	۱	
۴۶	وزیر آباد	۱	۱	۱	۱	۱	۱	۱	۱	۱	۱	۱	۱	۱	۱	۱	۱	
۴۷	هاشم آباد	۱	۱	۱	۱	۱	۱	۱	۱	۱	۱	۱	۱	۱	۱	۱	۱	

کد رهبر	نام دهانه در فارس	جمعیت (Total Population)	مردان (Male)	زنان (Female)	مراکز خدماتی (Social Services)
۳۱	پشت آب	۱	۱	۱	۱
۳۲	جهر آب	۱	۱	۱	۱
۳۳	چاه سیاه	۱	۱	۱	۱
۳۴	بیم کوچه	۱	۱	۱	۱
۳۵	خرابه دلفان آباد	۱	۱	۱	۱
۳۶	دشت آباد	۱	۱	۱	۱
۳۷	دشت آباد سفلی	۱	۱	۱	۱
۳۸	دشت آباد علیا	۱	۱	۱	۱
۳۹	دلفان آباد	۱	۱	۱	۱
۴۰	سیر آب	۱	۱	۱	۱
۴۱	غارت ماهک	۱	۱	۱	۱
۴۲	غلام آباد	۱	۱	۱	۱
۴۳	غلام حسینی	۱	۱	۱	۱
۴۴	فرهاد آباد	۱	۱	۱	۱
۴۵	کشکولان	۱	۱	۱	۱
۴۶	وزیر آباد	۱	۱	۱	۱
۴۷	هاشم آباد	۱	۱	۱	۱

ردیف	نام آباد	جمعیت و توزیع آبادی		تراکم	نوع محل	راه روستا		درستی برآوردشده توسط روستا		منبع اصلی آب آشامیدنی		تعداد		مساحت اراضی حسب استفاده از زمین بر هکتار		کدام روستای همسایه		
		جمعیت	تراکم			اصلی	دوم	کدام روستای همسایه	کدام روستای همسایه	کدام روستای همسایه	کدام روستای همسایه	کدام روستای همسایه	کدام روستای همسایه	کدام روستای همسایه	کدام روستای همسایه			
1	نقده ایرو	44	1	23	1													
2	کل سفیدی	173	1	173	1													
3	کیگی	27	1	27	1													
4	کوه نشین	70	1	70	1													
5	کد ارتنگ	170	1	170	1													
6	کرز تنگ	401	1	401	1													
7	گرم آباد	253	1	253	1													
8	گیشان	210	1	210	1													
9	لودر	103	1	103	1													
10	مابره	40	1	40	1													
11	مابین	204	1	204	1													
12	مازان	41	1	41	1													
13	مزد آباد	43	1	43	1													
14	میدان خلف	150	1	150	1													
15	نمرانه	44	1	44	1													
16	نورکوه	13	1	13	1													
17	هزار دل	43	1	43	1													
18	آب چشمه	173	1	173	1													
19	برآفتاب هندیشی	83	1	83	1													
20	پشته زنگوش	50	1	50	1													
21	تلخاب	174	1	174	1													
22	چشمه نشین	214	1	214	1													
23	دل کلاب	173	1	173	1													
24	زنگوش	81	1	81	1													
25	زیت	170	1	170	1													
26	کاپیانی	17	1	17	1													
27	کیم کیان	401	1	401	1													
28	گله دار	278	1	278	1													
29	هزارم	103	1	103	1													

DEHLORAN SHAHRESTAN - BY RELATED BAKHSH AND DEHISTANS.

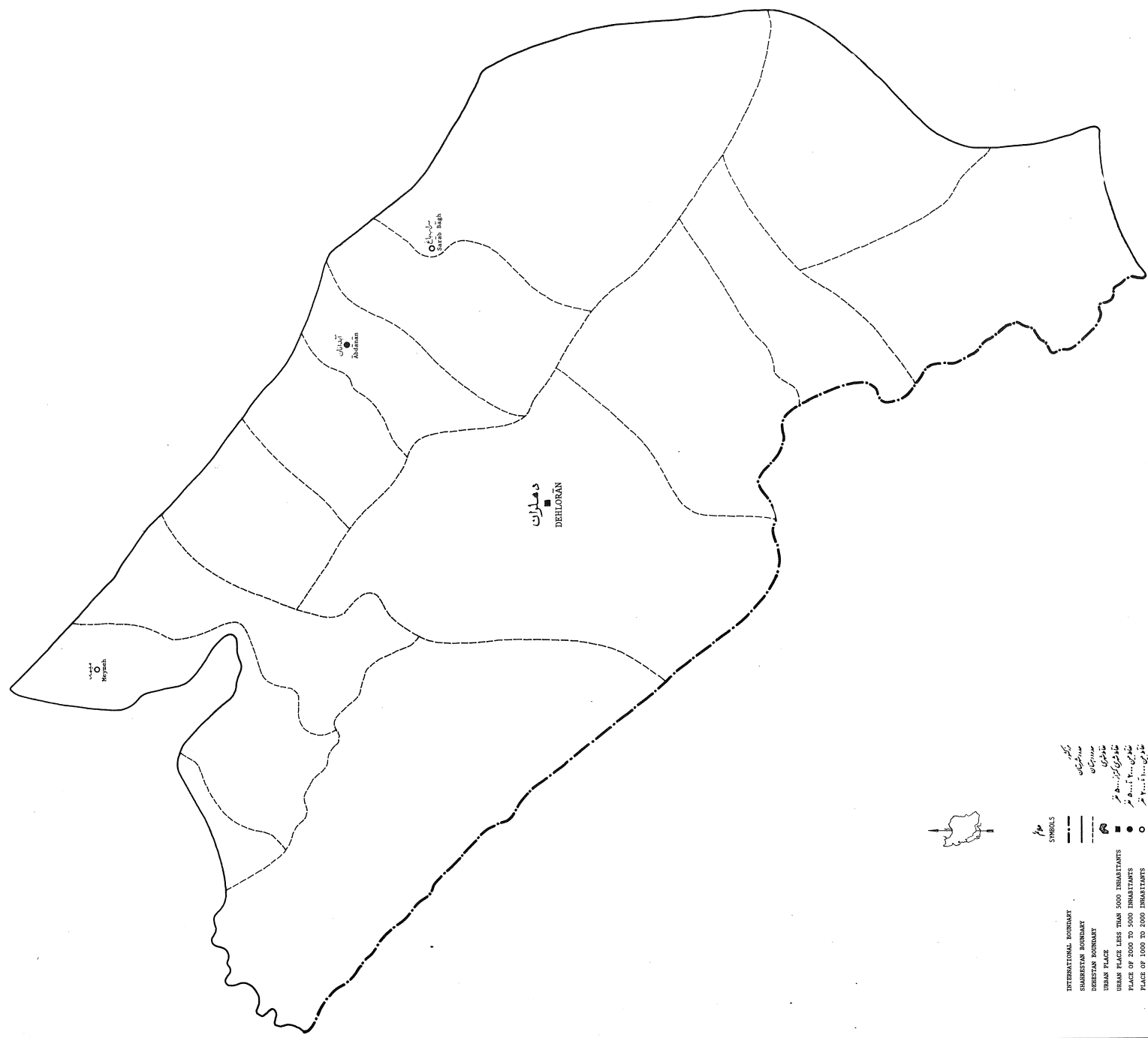
نقشه شهرستان دهلران - بخش های مرتبط



Source: Iran Statistical Centre
National Census of Population and Housing November 1986

سازمان آمار و جمعیت
سرشماری عمومی نفوس و مسکن ۱۳۶۵

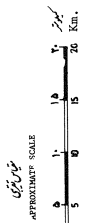
شهرستان دهلران
 شهرستان دهلران - BY URBAN PLACE AND PLACES OF 1,000 TO 5,000 INHABITANTS.



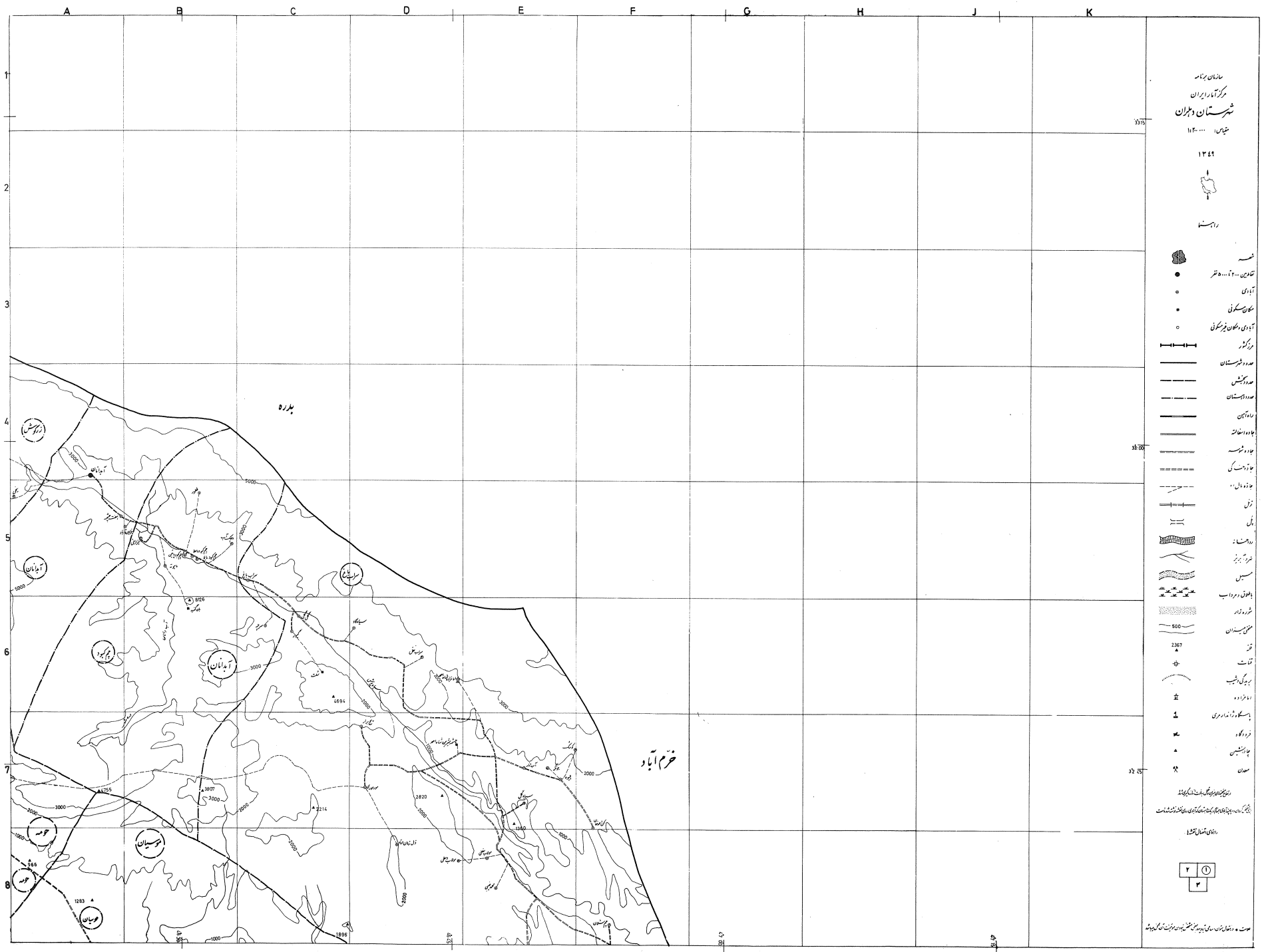
SYMBOLS

INTERNATIONAL BOUNDARY
 SHAHRESTAN BOUNDARY
 URBAN PLACE BOUNDARY

URBAN PLACE
 URBAN PLACE LESS THAN 5000 INHABITANTS
 PLACE OF 2000 TO 5000 INHABITANTS
 PLACE OF 1000 TO 2000 INHABITANTS



Source: Iranian Statistical Centre
 National Census of Population and Housing, November 1966



مآخذ برنام
 مرکز آبادی ایران
 شهرستان وهران
 ۱:۲۵,۰۰۰
 ۱۳۴۴



راهبند

- نفس
- تلالین ۲۰۰-۵۰۰ متر
- آبدری
- مکان سکونی
- آبدری مکان فرسونی
- زرکزور
- حدود شهرستان
- حدود بخش
- حدود استان
- راه آسفالته
- جاده آسفالت
- جاده شوسه
- جاده خاکی
- جاده خاکی
- زنج
- آبدری
- درختستان
- شماره پل
- سبیل
- پلوق و مرداب
- شوره زار
- مکان مسدود
- تخت
- تخت
- پرچم شیب
- دو دروازه
- پسگانه زار
- فرودگاه
- چاه آب
- مسجد

مقیاس ۱:۲۵,۰۰۰
 این نقشه بر اساس نقشه های ۱:۲۵,۰۰۰ و ۱:۵۰,۰۰۰
 تهیه شده است.



معدت و اطلاعات سایر جزئیات در دفتر نقشه کشی موجود است

A B C D E F G H J K

1
2
3
4
5
6
7
8

مآذان برنام
وکرآباد ایران
شهرستان دهران
مقیاس: ۱:۴۰,۰۰۰

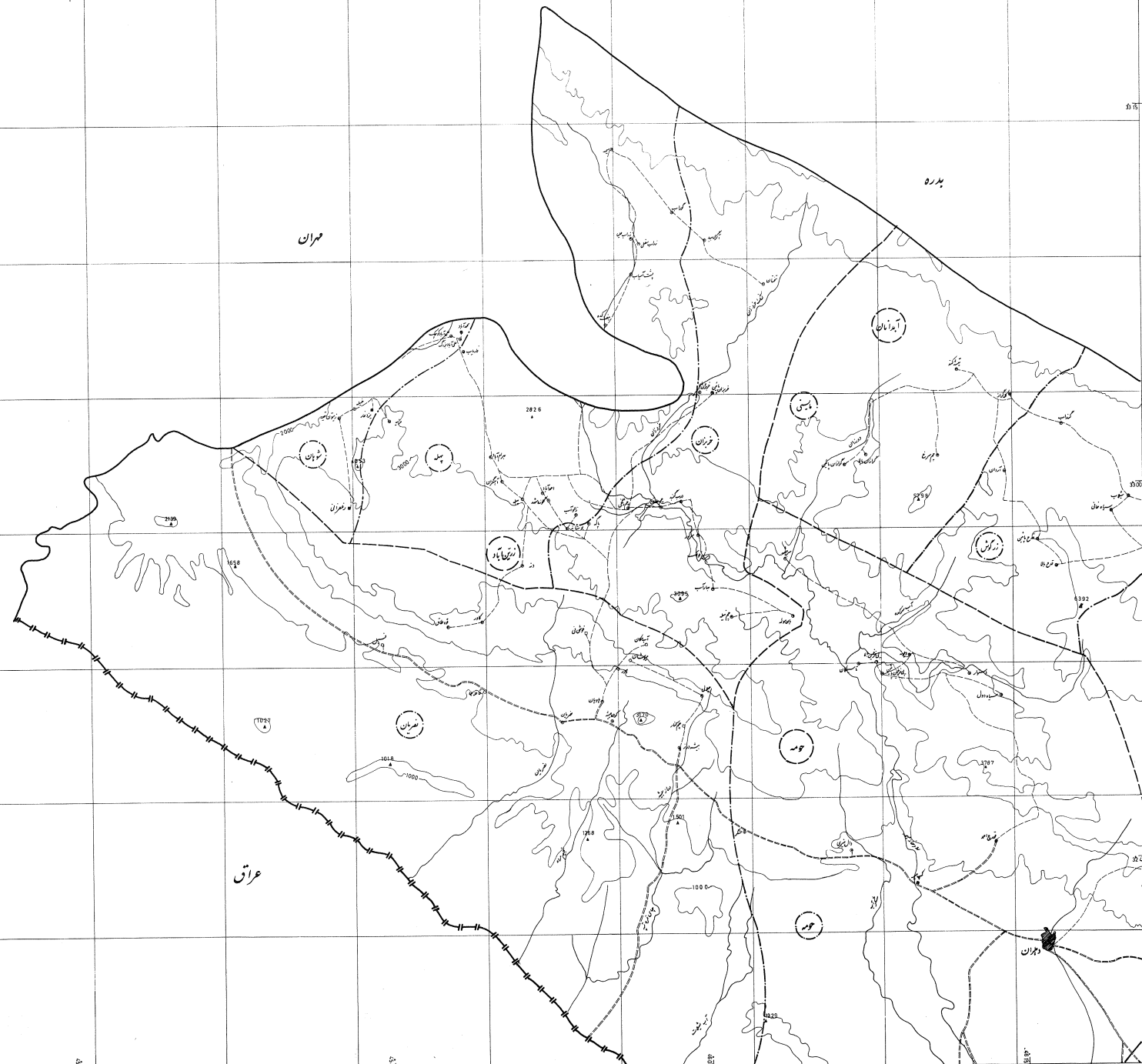


- شهر
- تکلیف ۵۰۰ تا ۶۰۰ متر
- آبزی
- مکان سکونی
- آبزی مکان پرستگنی
- رنگرگزار
- محدود شهرستان
- محدود بخش
- محدود دهستان
- راه آسفالته
- جاده و سطوح
- جاده خاکی
- جاده دال و
- قرن
- قنات
- راهستان
- شهر آبزی
- سلس
- یاغلیق و درواپ
- شور و زار
- مختلج مسدان
- ۵۰۰
- ۳۳۷
- قنات
- برگی آبزی
- آبزه
- پسگانه و آبار ماری
- فرودگاه
- پارکینگ
- سد

مقیاس: ۱:۴۰,۰۰۰
نقشه: ۱:۴۰,۰۰۰
مقیاس: ۱:۴۰,۰۰۰



مست: ۱:۴۰,۰۰۰



مهران

عراق

بهره

آبزه

بهره

بهره

بهره

بهره

بهره

بهره

بهره

بهره

بهره

بهره

بهره

بهره

۵۳۳۰ ۵۳۲۰ ۵۳۱۰ ۵۳۰۰ ۵۲۹۰ ۵۲۸۰ ۵۲۷۰ ۵۲۶۰ ۵۲۵۰ ۵۲۴۰ ۵۲۳۰ ۵۲۲۰ ۵۲۱۰ ۵۲۰۰ ۵۱۹۰ ۵۱۸۰ ۵۱۷۰ ۵۱۶۰ ۵۱۵۰ ۵۱۴۰ ۵۱۳۰ ۵۱۲۰ ۵۱۱۰ ۵۱۰۰ ۵۰۹۰ ۵۰۸۰ ۵۰۷۰ ۵۰۶۰ ۵۰۵۰ ۵۰۴۰ ۵۰۳۰ ۵۰۲۰ ۵۰۱۰ ۵۰۰۰ ۴۹۹۰ ۴۹۸۰ ۴۹۷۰ ۴۹۶۰ ۴۹۵۰ ۴۹۴۰ ۴۹۳۰ ۴۹۲۰ ۴۹۱۰ ۴۹۰۰ ۴۸۹۰ ۴۸۸۰ ۴۸۷۰ ۴۸۶۰ ۴۸۵۰ ۴۸۴۰ ۴۸۳۰ ۴۸۲۰ ۴۸۱۰ ۴۸۰۰ ۴۷۹۰ ۴۷۸۰ ۴۷۷۰ ۴۷۶۰ ۴۷۵۰ ۴۷۴۰ ۴۷۳۰ ۴۷۲۰ ۴۷۱۰ ۴۷۰۰ ۴۶۹۰ ۴۶۸۰ ۴۶۷۰ ۴۶۶۰ ۴۶۵۰ ۴۶۴۰ ۴۶۳۰ ۴۶۲۰ ۴۶۱۰ ۴۶۰۰ ۴۵۹۰ ۴۵۸۰ ۴۵۷۰ ۴۵۶۰ ۴۵۵۰ ۴۵۴۰ ۴۵۳۰ ۴۵۲۰ ۴۵۱۰ ۴۵۰۰ ۴۴۹۰ ۴۴۸۰ ۴۴۷۰ ۴۴۶۰ ۴۴۵۰ ۴۴۴۰ ۴۴۳۰ ۴۴۲۰ ۴۴۱۰ ۴۴۰۰ ۴۳۹۰ ۴۳۸۰ ۴۳۷۰ ۴۳۶۰ ۴۳۵۰ ۴۳۴۰ ۴۳۳۰ ۴۳۲۰ ۴۳۱۰ ۴۳۰۰ ۴۲۹۰ ۴۲۸۰ ۴۲۷۰ ۴۲۶۰ ۴۲۵۰ ۴۲۴۰ ۴۲۳۰ ۴۲۲۰ ۴۲۱۰ ۴۲۰۰ ۴۱۹۰ ۴۱۸۰ ۴۱۷۰ ۴۱۶۰ ۴۱۵۰ ۴۱۴۰ ۴۱۳۰ ۴۱۲۰ ۴۱۱۰ ۴۱۰۰ ۴۰۹۰ ۴۰۸۰ ۴۰۷۰ ۴۰۶۰ ۴۰۵۰ ۴۰۴۰ ۴۰۳۰ ۴۰۲۰ ۴۰۱۰ ۴۰۰۰ ۳۹۹۰ ۳۹۸۰ ۳۹۷۰ ۳۹۶۰ ۳۹۵۰ ۳۹۴۰ ۳۹۳۰ ۳۹۲۰ ۳۹۱۰ ۳۹۰۰ ۳۸۹۰ ۳۸۸۰ ۳۸۷۰ ۳۸۶۰ ۳۸۵۰ ۳۸۴۰ ۳۸۳۰ ۳۸۲۰ ۳۸۱۰ ۳۸۰۰ ۳۷۹۰ ۳۷۸۰ ۳۷۷۰ ۳۷۶۰ ۳۷۵۰ ۳۷۴۰ ۳۷۳۰ ۳۷۲۰ ۳۷۱۰ ۳۷۰۰ ۳۶۹۰ ۳۶۸۰ ۳۶۷۰ ۳۶۶۰ ۳۶۵۰ ۳۶۴۰ ۳۶۳۰ ۳۶۲۰ ۳۶۱۰ ۳۶۰۰ ۳۵۹۰ ۳۵۸۰ ۳۵۷۰ ۳۵۶۰ ۳۵۵۰ ۳۵۴۰ ۳۵۳۰ ۳۵۲۰ ۳۵۱۰ ۳۵۰۰ ۳۴۹۰ ۳۴۸۰ ۳۴۷۰ ۳۴۶۰ ۳۴۵۰ ۳۴۴۰ ۳۴۳۰ ۳۴۲۰ ۳۴۱۰ ۳۴۰۰ ۳۳۹۰ ۳۳۸۰ ۳۳۷۰ ۳۳۶۰ ۳۳۵۰ ۳۳۴۰ ۳۳۳۰ ۳۳۲۰ ۳۳۱۰ ۳۳۰۰ ۳۲۹۰ ۳۲۸۰ ۳۲۷۰ ۳۲۶۰ ۳۲۵۰ ۳۲۴۰ ۳۲۳۰ ۳۲۲۰ ۳۲۱۰ ۳۲۰۰ ۳۱۹۰ ۳۱۸۰ ۳۱۷۰ ۳۱۶۰ ۳۱۵۰ ۳۱۴۰ ۳۱۳۰ ۳۱۲۰ ۳۱۱۰ ۳۱۰۰ ۳۰۹۰ ۳۰۸۰ ۳۰۷۰ ۳۰۶۰ ۳۰۵۰ ۳۰۴۰ ۳۰۳۰ ۳۰۲۰ ۳۰۱۰ ۳۰۰۰ ۲۹۹۰ ۲۹۸۰ ۲۹۷۰ ۲۹۶۰ ۲۹۵۰ ۲۹۴۰ ۲۹۳۰ ۲۹۲۰ ۲۹۱۰ ۲۹۰۰ ۲۸۹۰ ۲۸۸۰ ۲۸۷۰ ۲۸۶۰ ۲۸۵۰ ۲۸۴۰ ۲۸۳۰ ۲۸۲۰ ۲۸۱۰ ۲۸۰۰ ۲۷۹۰ ۲۷۸۰ ۲۷۷۰ ۲۷۶۰ ۲۷۵۰ ۲۷۴۰ ۲۷۳۰ ۲۷۲۰ ۲۷۱۰ ۲۷۰۰ ۲۶۹۰ ۲۶۸۰ ۲۶۷۰ ۲۶۶۰ ۲۶۵۰ ۲۶۴۰ ۲۶۳۰ ۲۶۲۰ ۲۶۱۰ ۲۶۰۰ ۲۵۹۰ ۲۵۸۰ ۲۵۷۰ ۲۵۶۰ ۲۵۵۰ ۲۵۴۰ ۲۵۳۰ ۲۵۲۰ ۲۵۱۰ ۲۵۰۰ ۲۴۹۰ ۲۴۸۰ ۲۴۷۰ ۲۴۶۰ ۲۴۵۰ ۲۴۴۰ ۲۴۳۰ ۲۴۲۰ ۲۴۱۰ ۲۴۰۰ ۲۳۹۰ ۲۳۸۰ ۲۳۷۰ ۲۳۶۰ ۲۳۵۰ ۲۳۴۰ ۲۳۳۰ ۲۳۲۰ ۲۳۱۰ ۲۳۰۰ ۲۲۹۰ ۲۲۸۰ ۲۲۷۰ ۲۲۶۰ ۲۲۵۰ ۲۲۴۰ ۲۲۳۰ ۲۲۲۰ ۲۲۱۰ ۲۲۰۰ ۲۱۹۰ ۲۱۸۰ ۲۱۷۰ ۲۱۶۰ ۲۱۵۰ ۲۱۴۰ ۲۱۳۰ ۲۱۲۰ ۲۱۱۰ ۲۱۰۰ ۲۰۹۰ ۲۰۸۰ ۲۰۷۰ ۲۰۶۰ ۲۰۵۰ ۲۰۴۰ ۲۰۳۰ ۲۰۲۰ ۲۰۱۰ ۲۰۰۰ ۱۹۹۰ ۱۹۸۰ ۱۹۷۰ ۱۹۶۰ ۱۹۵۰ ۱۹۴۰ ۱۹۳۰ ۱۹۲۰ ۱۹۱۰ ۱۹۰۰ ۱۸۹۰ ۱۸۸۰ ۱۸۷۰ ۱۸۶۰ ۱۸۵۰ ۱۸۴۰ ۱۸۳۰ ۱۸۲۰ ۱۸۱۰ ۱۸۰۰ ۱۷۹۰ ۱۷۸۰ ۱۷۷۰ ۱۷۶۰ ۱۷۵۰ ۱۷۴۰ ۱۷۳۰ ۱۷۲۰ ۱۷۱۰ ۱۷۰۰ ۱۶۹۰ ۱۶۸۰ ۱۶۷۰ ۱۶۶۰ ۱۶۵۰ ۱۶۴۰ ۱۶۳۰ ۱۶۲۰ ۱۶۱۰ ۱۶۰۰ ۱۵۹۰ ۱۵۸۰ ۱۵۷۰ ۱۵۶۰ ۱۵۵۰ ۱۵۴۰ ۱۵۳۰ ۱۵۲۰ ۱۵۱۰ ۱۵۰۰ ۱۴۹۰ ۱۴۸۰ ۱۴۷۰ ۱۴۶۰ ۱۴۵۰ ۱۴۴۰ ۱۴۳۰ ۱۴۲۰ ۱۴۱۰ ۱۴۰۰ ۱۳۹۰ ۱۳۸۰ ۱۳۷۰ ۱۳۶۰ ۱۳۵۰ ۱۳۴۰ ۱۳۳۰ ۱۳۲۰ ۱۳۱۰ ۱۳۰۰ ۱۲۹۰ ۱۲۸۰ ۱۲۷۰ ۱۲۶۰ ۱۲۵۰ ۱۲۴۰ ۱۲۳۰ ۱۲۲۰ ۱۲۱۰ ۱۲۰۰ ۱۱۹۰ ۱۱۸۰ ۱۱۷۰ ۱۱۶۰ ۱۱۵۰ ۱۱۴۰ ۱۱۳۰ ۱۱۲۰ ۱۱۱۰ ۱۱۰۰ ۱۰۹۰ ۱۰۸۰ ۱۰۷۰ ۱۰۶۰ ۱۰۵۰ ۱۰۴۰ ۱۰۳۰ ۱۰۲۰ ۱۰۱۰ ۱۰۰۰ ۹۹۰ ۹۸۰ ۹۷۰ ۹۶۰ ۹۵۰ ۹۴۰ ۹۳۰ ۹۲۰ ۹۱۰ ۹۰۰ ۸۹۰ ۸۸۰ ۸۷۰ ۸۶۰ ۸۵۰ ۸۴۰ ۸۳۰ ۸۲۰ ۸۱۰ ۸۰۰ ۷۹۰ ۷۸۰ ۷۷۰ ۷۶۰ ۷۵۰ ۷۴۰ ۷۳۰ ۷۲۰ ۷۱۰ ۷۰۰ ۶۹۰ ۶۸۰ ۶۷۰ ۶۶۰ ۶۵۰ ۶۴۰ ۶۳۰ ۶۲۰ ۶۱۰ ۶۰۰ ۵۹۰ ۵۸۰ ۵۷۰ ۵۶۰ ۵۵۰ ۵۴۰ ۵۳۰ ۵۲۰ ۵۱۰ ۵۰۰ ۴۹۰ ۴۸۰ ۴۷۰ ۴۶۰ ۴۵۰ ۴۴۰ ۴۳۰ ۴۲۰ ۴۱۰ ۴۰۰ ۳۹۰ ۳۸۰ ۳۷۰ ۳۶۰ ۳۵۰ ۳۴۰ ۳۳۰ ۳۲۰ ۳۱۰ ۳۰۰ ۲۹۰ ۲۸۰ ۲۷۰ ۲۶۰ ۲۵۰ ۲۴۰ ۲۳۰ ۲۲۰ ۲۱۰ ۲۰۰ ۱۹۰ ۱۸۰ ۱۷۰ ۱۶۰ ۱۵۰ ۱۴۰ ۱۳۰ ۱۲۰ ۱۱۰ ۱۰۰ ۹۰ ۸۰ ۷۰ ۶۰ ۵۰ ۴۰ ۳۰ ۲۰ ۱۰ ۰

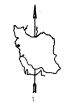
Village Location On the Map.	Name of Village	Existing Establishments and Facilities													Principal Permanent Crops																																																																																																																																																																																																																																																																																																																																																																																																																																																																																																																																																																																																																																																																																																																																																																																																																																																																																																																																																																																																																																																																																																																																																																																																																																																																																																																																																																																																																																																																																																																															
		1	2	3	4	5	6	7	8	9	10	11	12	13	14	15	16	17	18	19	20	21	22	23	24	25	26	27	28	29	30	31	32	33	34	35	36	37	38	39	40	41	42	43	44	45	46	47	48	49	50	51	52	53	54	55	56	57	58	59	60	61	62	63	64	65	66	67	68	69	70	71	72	73	74	75	76	77	78	79	80	81	82	83	84	85	86	87	88	89	90	91	92	93	94	95	96	97	98	99	100	101	102	103	104	105	106	107	108	109	110	111	112	113	114	115	116	117	118	119	120	121	122	123	124	125	126	127	128	129	130	131	132	133	134	135	136	137	138	139	140	141	142	143	144	145	146	147	148	149	150	151	152	153	154	155	156	157	158	159	160	161	162	163	164	165	166	167	168	169	170	171	172	173	174	175	176	177	178	179	180	181	182	183	184	185	186	187	188	189	190	191	192	193	194	195	196	197	198	199	200	201	202	203	204	205	206	207	208	209	210	211	212	213	214	215	216	217	218	219	220	221	222	223	224	225	226	227	228	229	230	231	232	233	234	235	236	237	238	239	240	241	242	243	244	245	246	247	248	249	250	251	252	253	254	255	256	257	258	259	260	261	262	263	264	265	266	267	268	269	270	271	272	273	274	275	276	277	278	279	280	281	282	283	284	285	286	287	288	289	290	291	292	293	294	295	296	297	298	299	300	301	302	303	304	305	306	307	308	309	310	311	312	313	314	315	316	317	318	319	320	321	322	323	324	325	326	327	328	329	330	331	332	333	334	335	336	337	338	339	340	341	342	343	344	345	346	347	348	349	350	351	352	353	354	355	356	357	358	359	360	361	362	363	364	365	366	367	368	369	370	371	372	373	374	375	376	377	378	379	380	381	382	383	384	385	386	387	388	389	390	391	392	393	394	395	396	397	398	399	400	401	402	403	404	405	406	407	408	409	410	411	412	413	414	415	416	417	418	419	420	421	422	423	424	425	426	427	428	429	430	431	432	433	434	435	436	437	438	439	440	441	442	443	444	445	446	447	448	449	450	451	452	453	454	455	456	457	458	459	460	461	462	463	464	465	466	467	468	469	470	471	472	473	474	475	476	477	478	479	480	481	482	483	484	485	486	487	488	489	490	491	492	493	494	495	496	497	498	499	500	501	502	503	504	505	506	507	508	509	510	511	512	513	514	515	516	517	518	519	520	521	522	523	524	525	526	527	528	529	530	531	532	533	534	535	536	537	538	539	540	541	542	543	544	545	546	547	548	549	550	551	552	553	554	555	556	557	558	559	560	561	562	563	564	565	566	567	568	569	570	571	572	573	574	575	576	577	578	579	580	581	582	583	584	585	586	587	588	589	590	591	592	593	594	595	596	597	598	599	600	601	602	603	604	605	606	607	608	609	610	611	612	613	614	615	616	617	618	619	620	621	622	623	624	625	626	627	628	629	630	631	632	633	634	635	636	637	638	639	640	641	642	643	644	645	646	647	648	649	650	651	652	653	654	655	656	657	658	659	660	661	662	663	664	665	666	667	668	669	670	671	672	673	674	675	676	677	678	679	680	681	682	683	684	685	686	687	688	689	690	691	692	693	694	695	696	697	698	699	700	701	702	703	704	705	706	707	708	709	710	711	712	713	714	715	716	717	718	719	720	721	722	723	724	725	726	727	728	729	730	731	732	733	734	735	736	737	738	739	740	741	742	743	744	745	746	747	748	749	750	751	752	753	754	755	756	757	758	759	760	761	762	763	764	765	766	767	768	769	770	771	772	773	774	775	776	777	778	779	780	781	782	783	784	785	786	787	788	789	790	791	792	793	794	795	796	797	798	799	800	801	802	803	804	805	806	807	808	809	810	811	812	813	814	815	816	817	818	819	820	821	822	823	824	825	826	827	828	829	830	831	832	833	834	835	836	837	838	839	840	841	842	843	844	845	846	847	848	849	850	851	852	853	854	855	856	857	858	859	860	861	862	863	864	865	866	867	868	869	870	871	872	873	874	875	876	877	878	879	880	881	882	883	884	885	886	887	888	889	890	891	892	893	894	895	896	897	898	899	900	901	902	903	904	905	906	907	908	909	910	911	912	913	914	915	916	917	918	919	920	921	922	923	924	925	926	927	928	929	930	931	932	933	934	935	936	937	938	939	940	941	942	943	944	945	946	947	948	949	950	951	952	953	954	955	956	957	958	959	960	961	962	963	964	965	966	967	968	969	970	971	972	973	974	975	976	977	978	979	980	981	982	983	984	985	986	987	988	989	990	991	992	993	994	995	996	997	998	999	1000	1001	1002	1003	1004	1005	1006	1007	1008	1009	1010	1011	1012	1013	1014	1015	1016	1017	1018	1019	1020	1021	1022	1023	1024	1025	1026	1027	1028	1029	1030	1031	1032	1033	1034	1035	1036	1037	1038	1039	1040	1041	1042	1043	1044	1045	1046	1047	1048	1049	1050	1051	1052	1053	1054	1055	1056	1057	1058	1059	1060	1061	1062	1063	1064	1065	1066	1067	1068	1069	1070	1071	1072	1073	1074	1075	1076	1077	1078	1079	1080	1081	1082	1083	1084	1085	1086	1087	1088	1089	1090	1091	1092	1093	1094	1095	1096	1097	1098	1099	1100	1101	1102	1103	1104	1105	1106	1107	1108	1109	1110	1111	1112	1113	1114	1115	1116	1117	1118	1119	1120	1121	1122	1123	1124	1125	1126	1127	1128	1129	1130	1131	1132	1133	1134	1135	1136	1137	1138	1139	1140	1141	1142	1143	1144	1145	1146	1147	1148	1149	1150	1151	1152	1153	1154	1155	1156	1157	1158	1159	1160	1161	1162	1163	1164	1165	1166	1167	1168	1169	1170	1171	1172	1173	1174	1175	1176	1177	1178	1179	1180	1181	1182	1183	1184	1185	1186	1187	1188	1189	1190	1191	1192	1193	1194	1195	1196	1197	1198	1199	1200	1201	1202	1203	1204	1205	1206	1207	1208	1209	1210	1211	1212	1213	1214	1215	1216	1217	1218	1219	1220	1221	1222	1223	1224	1225	1226	1227	1228	1229	1230	1231	1232	1233	1234	1235	1236	1237	1238	1239	1240	1241	1242	1243	1244	1245	1246	1247	1248	1249	1250	1251	1252	1253	1254	1255	1256	1257	1258	1259	1260	1261	1262	1263	1264	1265	1266	1267	1268	1269	1270	1271	1272	1273	1274	1275	1276	1277	1278	1279	1280	1281	1282	1283	1284	1285	1286	1287	1288	1289	1290	1291	1292	1293	1294	1295	1296	1297	1298	1299	1300	1301	1302	1303	1304	1305	1306	1307	1308	1309	1310	1311	1312	1313	1314	1315	1316	1317	1318	1319	1320	1321	1322	1323	1324	1325	1326	1327	1328	1329	1330	1331	1332	1333	1334	1335	1336	1337	1338	1339	1340	1341	1342	1343	1344	1345	1346	1347	1348	1349	1350	1351	1352	1353	1354	1355	1356	1357	1358	1359	1360	1361	1362	1363	1364	1365	1366	1367	1368	1369	1370	1371	1372	1373	1374	1375	1376	1377	1378	1379	1380	1381	1382	1383	1384	1385	1386	1387	1388	1389	1390	1391	1392	1393	1394	1395	1396	1397	1398	1399	1400	1401	1402	1403	1404	1405	1406	1407	1408	1409	1410	1411	1412	1413	1414	1415	1416	1417	1418	1419	1420	1421	1422	1423	1424	1425	1426	1427	1428	1429	1430	1431	1432	1433	1434	1435	1436	1437	1438	1439	1440	1441	1442	1443	1444	1445	1446	1447	1448	1449	1450	1451	1452	1453	1454	1455	1456	1457	1458	1459	1460	1461	1462	1463	1464	1465	1466	1467	1468	1469	1470	1471	1472	1473	1474	1475	1476	1477	1478	1479	1480	1481	1482	1483	1484	1485

ردیف	نام روستا در شهرستان	نام دهستان	جمعیت سرشماری شده در سال ۱۳۸۵		جمعیت سرشماری شده در سال ۱۳۸۶		تغییرات جمعیتی		نوع روستا	کد روستا
			جمعیت کل	جمعیت ۱۵ ساله و بالاتر	جمعیت کل	جمعیت ۱۵ ساله و بالاتر	تغییرات جمعیت کل	تغییرات جمعیت ۱۵ ساله و بالاتر		
۱	چم طای	دهستان گز	۳۰	۳۰	۳۰	۳۰	۰	۰	روستای دهستان	۰۰۸
۲	چم نیله	دهستان گز	۳۱	۳۱	۳۱	۳۱	۰	۰	روستای دهستان	۰۰۹
۳	خوشان بالا	دهستان گز	۳۲	۳۲	۳۲	۳۲	۰	۰	روستای دهستان	۰۱۰
۴	خوشان پایین	دهستان گز	۳۳	۳۳	۳۳	۳۳	۰	۰	روستای دهستان	۰۱۱
۵	دوب گنبد	دهستان گز	۳۴	۳۴	۳۴	۳۴	۰	۰	روستای دهستان	۰۱۲
۶	سروگر	دهستان گز	۳۵	۳۵	۳۵	۳۵	۰	۰	روستای دهستان	۰۱۳
۷	تولک	دهستان گز	۳۶	۳۶	۳۶	۳۶	۰	۰	روستای دهستان	۰۱۴
۸	ایرغریب	دهستان گز	۳۷	۳۷	۳۷	۳۷	۰	۰	روستای دهستان	۰۱۵
۹	ام صلح	دهستان گز	۳۸	۳۸	۳۸	۳۸	۰	۰	روستای دهستان	۰۱۶
۱۰	بوم بالا	دهستان گز	۳۹	۳۹	۳۹	۳۹	۰	۰	روستای دهستان	۰۱۷
۱۱	بوم پایین	دهستان گز	۴۰	۴۰	۴۰	۴۰	۰	۰	روستای دهستان	۰۱۸
۱۲	سکوت	دهستان گز	۴۱	۴۱	۴۱	۴۱	۰	۰	روستای دهستان	۰۱۹
۱۳	عین خوش	دهستان گز	۴۲	۴۲	۴۲	۴۲	۰	۰	روستای دهستان	۰۲۰
۱۴	عین صلح	دهستان گز	۴۳	۴۳	۴۳	۴۳	۰	۰	روستای دهستان	۰۲۱
۱۵	کناره	دهستان گز	۴۴	۴۴	۴۴	۴۴	۰	۰	روستای دهستان	۰۲۲
۱۶	لوه بزرگ	دهستان گز	۴۵	۴۵	۴۵	۴۵	۰	۰	روستای دهستان	۰۲۳
۱۷	لوه کوچک	دهستان گز	۴۶	۴۶	۴۶	۴۶	۰	۰	روستای دهستان	۰۲۴
۱۸	ملح	دهستان گز	۴۷	۴۷	۴۷	۴۷	۰	۰	روستای دهستان	۰۲۵
۱۹	پسیده	دهستان گز	۴۸	۴۸	۴۸	۴۸	۰	۰	روستای دهستان	۰۲۶
۲۰	دهستان گز	دهستان گز	۴۹	۴۹	۴۹	۴۹	۰	۰	روستای دهستان	۰۲۷
۲۱	اوچان	دهستان گز	۵۰	۵۰	۵۰	۵۰	۰	۰	روستای دهستان	۰۲۸
۲۲	سیاه عالی	دهستان گز	۵۱	۵۱	۵۱	۵۱	۰	۰	روستای دهستان	۰۲۹
۲۳	شیلاب	دهستان گز	۵۲	۵۲	۵۲	۵۲	۰	۰	روستای دهستان	۰۳۰
۲۴	قدح بالا	دهستان گز	۵۳	۵۳	۵۳	۵۳	۰	۰	روستای دهستان	۰۳۱
۲۵	قدح پایین	دهستان گز	۵۴	۵۴	۵۴	۵۴	۰	۰	روستای دهستان	۰۳۲
۲۶	گدابی	دهستان گز	۵۵	۵۵	۵۵	۵۵	۰	۰	روستای دهستان	۰۳۳
۲۷	پسین	دهستان گز	۵۶	۵۶	۵۶	۵۶	۰	۰	روستای دهستان	۰۳۴
۲۸	اب انار	دهستان گز	۵۷	۵۷	۵۷	۵۷	۰	۰	روستای دهستان	۰۳۵
۲۹	ایطاش	دهستان گز	۵۸	۵۸	۵۸	۵۸	۰	۰	روستای دهستان	۰۳۶
۳۰	امزاده شاه احمد	دهستان گز	۵۹	۵۹	۵۹	۵۹	۰	۰	روستای دهستان	۰۳۷
۳۱	پنج بوز	دهستان گز	۶۰	۶۰	۶۰	۶۰	۰	۰	روستای دهستان	۰۳۸
۳۲	چشمه شهبین شاه احمد	دهستان گز	۶۱	۶۱	۶۱	۶۱	۰	۰	روستای دهستان	۰۳۹
۳۳	چم شلان	دهستان گز	۶۲	۶۲	۶۲	۶۲	۰	۰	روستای دهستان	۰۴۰
۳۴	حونگ	دهستان گز	۶۳	۶۳	۶۳	۶۳	۰	۰	روستای دهستان	۰۴۱
۳۵	قل زیمان دره	دهستان گز	۶۴	۶۴	۶۴	۶۴	۰	۰	روستای دهستان	۰۴۲
۳۶	سراب باغ	دهستان گز	۶۵	۶۵	۶۵	۶۵	۰	۰	روستای دهستان	۰۴۳
۳۷	سراب نعل	دهستان گز	۶۶	۶۶	۶۶	۶۶	۰	۰	روستای دهستان	۰۴۴
۳۸	سیاه گور	دهستان گز	۶۷	۶۷	۶۷	۶۷	۰	۰	روستای دهستان	۰۴۵
۳۹	سیاه گی	دهستان گز	۶۸	۶۸	۶۸	۶۸	۰	۰	روستای دهستان	۰۴۶
۴۰	ثلث	دهستان گز	۶۹	۶۹	۶۹	۶۹	۰	۰	روستای دهستان	۰۴۷
۴۱	کن احمد خان	دهستان گز	۷۰	۷۰	۷۰	۷۰	۰	۰	روستای دهستان	۰۴۸
۴۲	کنار جهانبگر	دهستان گز	۷۱	۷۱	۷۱	۷۱	۰	۰	روستای دهستان	۰۴۹
۴۳	کونک	دهستان گز	۷۲	۷۲	۷۲	۷۲	۰	۰	روستای دهستان	۰۵۰
۴۴	گی کل	دهستان گز	۷۳	۷۳	۷۳	۷۳	۰	۰	روستای دهستان	۰۵۱
۴۵	گیور	دهستان گز	۷۴	۷۴	۷۴	۷۴	۰	۰	روستای دهستان	۰۵۲
۴۶	محمد غیبی	دهستان گز	۷۵	۷۵	۷۵	۷۵	۰	۰	روستای دهستان	۰۵۳
۴۷	مویزی	دهستان گز	۷۶	۷۶	۷۶	۷۶	۰	۰	روستای دهستان	۰۵۴
۴۸	مولا سنان	دهستان گز	۷۷	۷۷	۷۷	۷۷	۰	۰	روستای دهستان	۰۵۵
۴۹	مولا رحمانی	دهستان گز	۷۸	۷۸	۷۸	۷۸	۰	۰	روستای دهستان	۰۵۶
۵۰	خلیوه	دهستان گز	۷۹	۷۹	۷۹	۷۹	۰	۰	روستای دهستان	۰۵۷
۵۱	دهستان گز	دهستان گز	۸۰	۸۰	۸۰	۸۰	۰	۰	روستای دهستان	۰۵۸
۵۲	خیله	دهستان گز	۸۱	۸۱	۸۱	۸۱	۰	۰	روستای دهستان	۰۵۹
۵۳	زفرانی	دهستان گز	۸۲	۸۲	۸۲	۸۲	۰	۰	روستای دهستان	۰۶۰
۵۴	زینب نیبه	دهستان گز	۸۳	۸۳	۸۳	۸۳	۰	۰	روستای دهستان	۰۶۱
۵۵	طن آباد بزرگ	دهستان گز	۸۴	۸۴	۸۴	۸۴	۰	۰	روستای دهستان	۰۶۲
۵۶	طن آباد کوچک	دهستان گز	۸۵	۸۵	۸۵	۸۵	۰	۰	روستای دهستان	۰۶۳
۵۷	محمد آباد	دهستان گز	۸۶	۸۶	۸۶	۸۶	۰	۰	روستای دهستان	۰۶۴
۵۸	بوز غاز	دهستان گز	۸۷	۸۷	۸۷	۸۷	۰	۰	روستای دهستان	۰۶۵

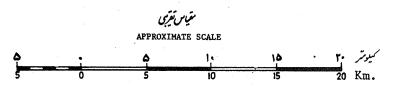
کد رهبر		کد پلاک		کد بخش		کد شهرستان		کد استان		کد کشور		کد منطقه		کد شهر		کد محله		کد نام خانوادگی		کد نام		کد نام خانوادگی		
1	2	3	4	5	6	7	8	9	10	11	12	13	14	15	16	17	18	19	20	21	22	23	24	
4th	3rd	2nd	1st	Principal annual crops																			Type of Place and Population	
Other major annual crops (Code)				Land Utilization (in Hectar)																			Type of Place and Population	
				No. of Livestocks																			Type of Place and Population	
				Principal sources of water																			Type of Place and Population	
				Availability of Social Institutions and Facilities																			Type of Place and Population	
				Principal Road																			Type of Place and Population	
				Terrain																			Type of Place and Population	
				Name of Village in Farai																			Type of Place and Population	

نقشه شهرستان مهران به تفکیک بخش و دهستان

MEHRAN SHAHRESTAN - BY RELATED BAKHSHS AND DEHESTANS.



- SYMBOLS
- INTERNATIONAL BOUNDARY
 - SHAHRESTAN BOUNDARY
 - BAKHSH BOUNDARY
 - DEHESTAN BOUNDARY
 - SHAHRESTAN CENTER
 - BAKHSH CENTER



Source: Iranian Statistical Centre
National Census of Population and Housing November 1966

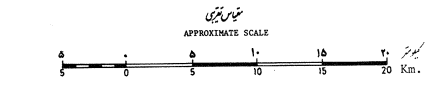
نقشه مرکز آمار ایران
سرشماری عمومی نفوس و مسکن سال ۱۳۴۵

نقشه شهرستان مهران بر تفکیک تقاطع شهری و تقاطعین ۱۰۰۰ تا ۵۰۰۰ نفر جمعیت
 MEHRAN SHAHRESTAN - BY URBAN PLACE AND PLACES OF 1,000 TO 5,000 INHABITANTS.



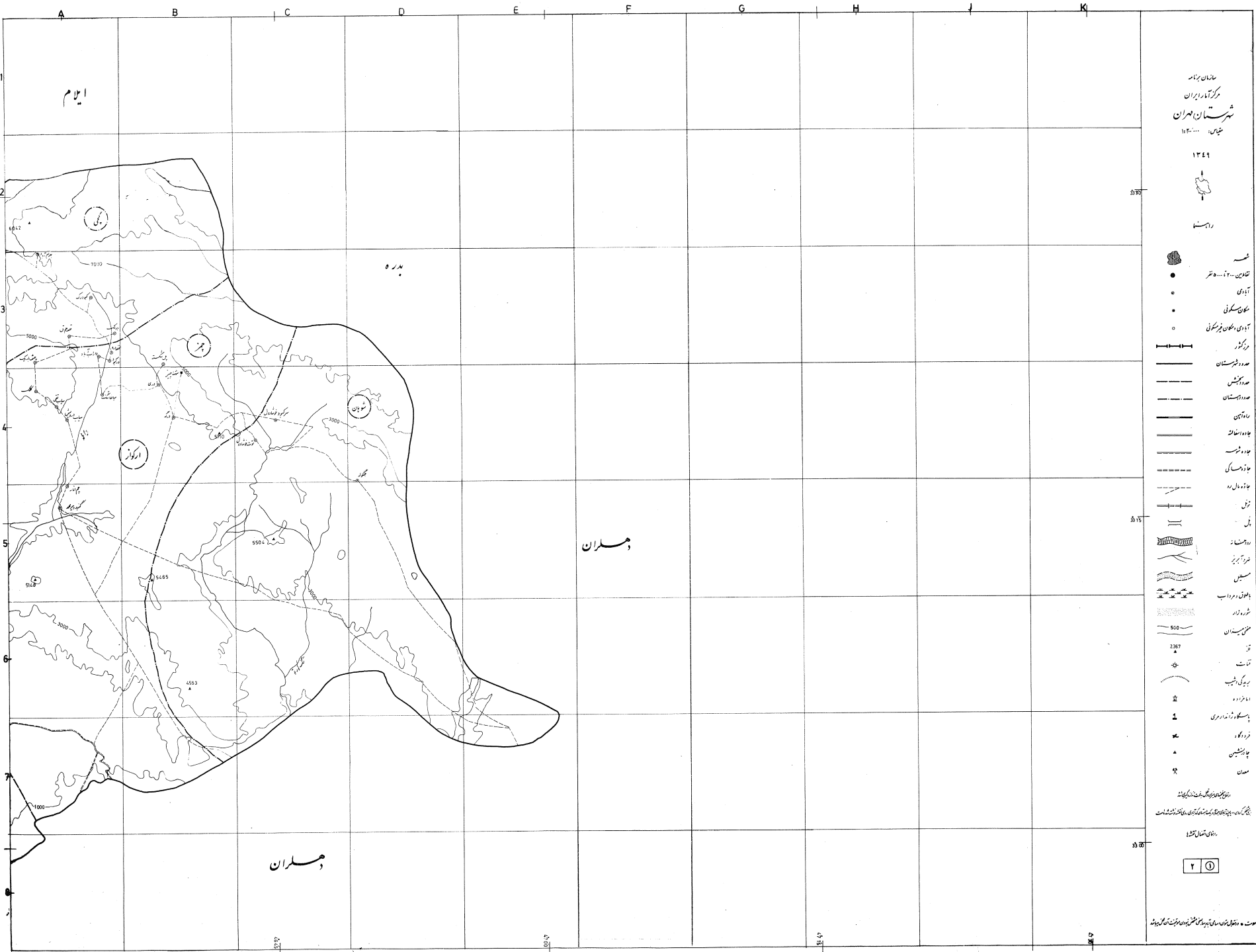
SYMBOLS

— — — — —	مرز بین المللی
- - - - -	مرز شهرستان
- · - · - · -	مرز دهستان
■	تقاطع شهری کمتر از ۵۰۰۰ نفر
●	تقاطع شهری ۲۰۰۰ تا ۵۰۰۰ نفر
○	تقاطع شهری ۱۰۰۰ تا ۲۰۰۰ نفر

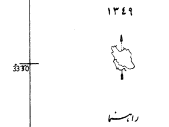


Source: Iranian Statistical Centre
 National Census of Population and Housing November 1966

انتهای مرکز آمار ایران
 سرشماری عمومی نفوس و مسکن در آبان ماه ۱۳۴۵



مازندران برنام
مرکز آذربایجان
شهرستان مراغه
مقیاس ۱:۲۰۰۰۰
۱۳۴۹



- نقطه ۲۰۰ تا ۴۰۰ متر
- آبادی
- مکان سکنی
- آبادی بدون سکنی

- ⬆⬆⬆⬆⬆⬆ مرکز
- حدود شهرستان
- حدود بخش
- حدود دهستان
- راه آسفالته
- راه خاکی
- جاده خاکی
- جاده شیب
- جاده مالی

- ⬆⬆⬆⬆⬆⬆ نهر
- ⬆⬆⬆⬆⬆⬆ رود
- ⬆⬆⬆⬆⬆⬆ رود فصلی
- ⬆⬆⬆⬆⬆⬆ رود فصلی
- ⬆⬆⬆⬆⬆⬆ رود فصلی
- ⬆⬆⬆⬆⬆⬆ رود فصلی
- ⬆⬆⬆⬆⬆⬆ رود فصلی

- ⬆⬆⬆⬆⬆⬆ سد
- ⬆⬆⬆⬆⬆⬆ سد
- ⬆⬆⬆⬆⬆⬆ سد
- ⬆⬆⬆⬆⬆⬆ سد
- ⬆⬆⬆⬆⬆⬆ سد
- ⬆⬆⬆⬆⬆⬆ سد

- ⬆⬆⬆⬆⬆⬆ سد
- ⬆⬆⬆⬆⬆⬆ سد
- ⬆⬆⬆⬆⬆⬆ سد
- ⬆⬆⬆⬆⬆⬆ سد
- ⬆⬆⬆⬆⬆⬆ سد
- ⬆⬆⬆⬆⬆⬆ سد

- ⬆⬆⬆⬆⬆⬆ سد
- ⬆⬆⬆⬆⬆⬆ سد
- ⬆⬆⬆⬆⬆⬆ سد
- ⬆⬆⬆⬆⬆⬆ سد
- ⬆⬆⬆⬆⬆⬆ سد
- ⬆⬆⬆⬆⬆⬆ سد

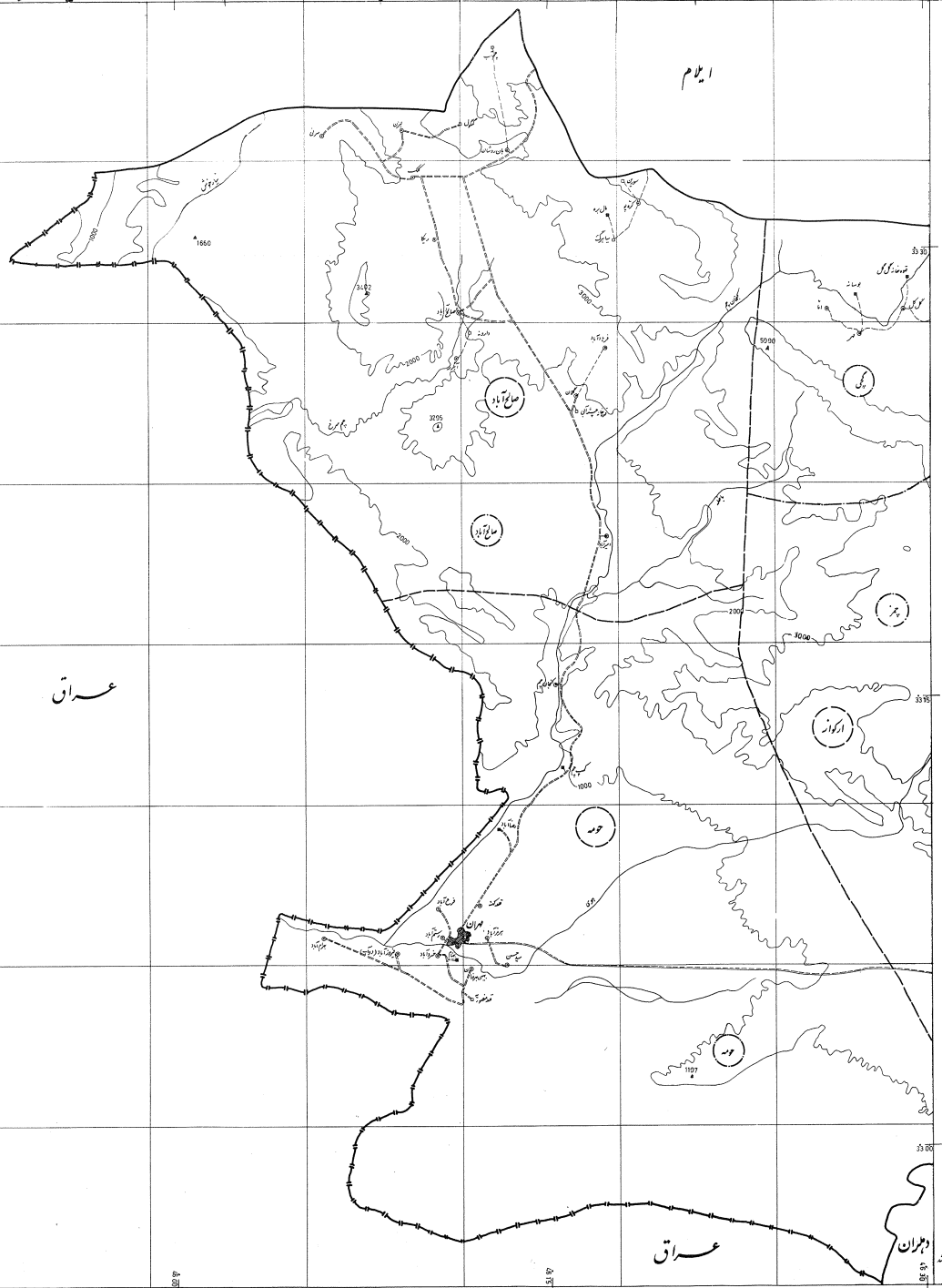
- ⬆⬆⬆⬆⬆⬆ سد
- ⬆⬆⬆⬆⬆⬆ سد
- ⬆⬆⬆⬆⬆⬆ سد
- ⬆⬆⬆⬆⬆⬆ سد
- ⬆⬆⬆⬆⬆⬆ سد
- ⬆⬆⬆⬆⬆⬆ سد

مراغه در ۱۰۰ کیلومتر جنوب تبریز است
این نقشه با استفاده از روشهای نقشهنگاری تهیه شده است
نمای شمال مشرق

۱ ۲

A B C D E F G H I K

1
2
3
4
5
6
7
8



مناطق ایران
مرکز آذربایجان
شهرستان هرات
مقیاس: ۱:۱۳۰,۰۰۰
۱۳۴۹



- شبه
- تکلیف - ۵۰ متر
- آبشار
- مکان سکونی
- آبشار و مکان پر سکونی
- ریزگر
- سورخترستان
- سورخترستان
- سورخترستان
- مادامین
- پارو و اسفالت
- ماده کلسه
- ماده شکی
- ماده لوله
- نهر
- نهر
- رودخانه
- خود آبگیر
- سبیل
- بخش رودخانه
- شوره زار
- مختلصستان
- تخت
- تخت
- تخت
- تخت
- پستگاه راه آبروی
- زودخانه
- چاه کشین
- سد

موتورهای بنزین و گاز و برق
نشانهای ترافیکی و راهنمایی

نمای شمسی ۱۳۴۹

۱

موتورهای بنزین و گاز و برق
نشانهای ترافیکی و راهنمایی

عساق

هرات

۱:۱۳۰,۰۰۰

۱:۱۳۰,۰۰۰

۱:۱۳۰,۰۰۰

۱:۱۳۰,۰۰۰

۱:۱۳۰,۰۰۰

Principal annual crops (Crop Code)	Principal sources of water	Availability of Social Institutions and Facilities	Principal Road	Type of Place and Population	Name of Village in Farsi	
					1	2
37	1	1	1	1
38	1	1	1	1
39	1	1	1	1
40	1	1	1	1
41	1	1	1	1
42	1	1	1	1
43	1	1	1	1
44	1	1	1	1
45	1	1	1	1
46	1	1	1	1
47	1	1	1	1
48	1	1	1	1
49	1	1	1	1
50	1	1	1	1
51	1	1	1	1
52	1	1	1	1
53	1	1	1	1
54	1	1	1	1
55	1	1	1	1
56	1	1	1	1
57	1	1	1	1
58	1	1	1	1
59	1	1	1	1
60	1	1	1	1
61	1	1	1	1
62	1	1	1	1
63	1	1	1	1
64	1	1	1	1
65	1	1	1	1
66	1	1	1	1
67	1	1	1	1
68	1	1	1	1
69	1	1	1	1
70	1	1	1	1
71	1	1	1	1
72	1	1	1	1
73	1	1	1	1
74	1	1	1	1
75	1	1	1	1
76	1	1	1	1
77	1	1	1	1
78	1	1	1	1
79	1	1	1	1
80	1	1	1	1
81	1	1	1	1
82	1	1	1	1
83	1	1	1	1
84	1	1	1	1
85	1	1	1	1
86	1	1	1	1
87	1	1	1	1
88	1	1	1	1
89	1	1	1	1
90	1	1	1	1
91	1	1	1	1
92	1	1	1	1
93	1	1	1	1
94	1	1	1	1
95	1	1	1	1
96	1	1	1	1
97	1	1	1	1
98	1	1	1	1
99	1	1	1	1
100	1	1	1	1
101	1	1	1	1
102	1	1	1	1
103	1	1	1	1
104	1	1	1	1
105	1	1	1	1
106	1	1	1	1
107	1	1	1	1
108	1	1	1	1
109	1	1	1	1
110	1	1	1	1
111	1	1	1	1
112	1	1	1	1
113	1	1	1	1
114	1	1	1	1
115	1	1	1	1
116	1	1	1	1
117	1	1	1	1
118	1	1	1	1
119	1	1	1	1
120	1	1	1	1
121	1	1	1	1
122	1	1	1	1
123	1	1	1	1
124	1	1	1	1
125	1	1	1	1
126	1	1	1	1
127	1	1	1	1
128	1	1	1	1
129	1	1	1	1
130	1	1	1	1
131	1	1	1	1
132	1	1	1	1
133	1	1	1	1
134	1	1	1	1
135	1	1	1	1
136	1	1	1	1
137	1	1	1	1
138	1	1	1	1
139	1	1	1	1
140	1	1	1	1
141	1	1	1	1
142	1	1	1	1
143	1	1	1	1
144	1	1	1	1
145	1	1	1	1
146	1	1	1	1
147	1	1	1	1
148	1	1	1	1
149	1	1	1	1
150	1	1	1	1

کد رهبر برای ثبت نام		نوع محصولات عمده و درآمدی سالانه در دو دسته درختان		مساحت اراضی بر حسب اکتدو مترمربع بر یک هکتار		تعداد دام		منابع اصلی آب آبیاری		دسترسی به تأسیسات عمومی و خدمات		راه عبور		جهت قرارگیری آبادی		نوع محل و جمعیت	
1	2	3	4	5	6	7	8	9	10	11	12	13	14	15	16	17	18
14	01	20	87	88	87	88	87	88	87	88	87	88	87	88	87	88	87
15	3rd																
16	2nd																
17	1st																
18	Alfalfa																
19	Acorn																
20	Coconut																
21	Cocoa																
22	Sugar-cane																
23	Peanut																
24	Oil seed																
25	Almond																
26	Walnut																
27	Apple																
28	Orange																
29	Guava																
30	Jackfruit																
31	Jackfruit																
32	Jackfruit																
33	Jackfruit																
34	Jackfruit																
35	Jackfruit																
36	Jackfruit																
37	Jackfruit																
38	Jackfruit																
39	Jackfruit																
40	Jackfruit																
41	Jackfruit																
42	Jackfruit																
43	Jackfruit																
44	Jackfruit																
45	Jackfruit																
46	Jackfruit																
47	Jackfruit																
48	Jackfruit																
49	Jackfruit																
50	Jackfruit																
51	Jackfruit																
52	Jackfruit																
53	Jackfruit																
54	Jackfruit																
55	Jackfruit																
56	Jackfruit																
57	Jackfruit																
58	Jackfruit																
59	Jackfruit																
60	Jackfruit																
61	Jackfruit																
62	Jackfruit																
63	Jackfruit																
64	Jackfruit																
65	Jackfruit																
66	Jackfruit																
67	Jackfruit																
68	Jackfruit																
69	Jackfruit																
70	Jackfruit																
71	Jackfruit																
72	Jackfruit																
73	Jackfruit																
74	Jackfruit																
75	Jackfruit																
76	Jackfruit																
77	Jackfruit																
78	Jackfruit																
79	Jackfruit																
80	Jackfruit																
81	Jackfruit																
82	Jackfruit																
83	Jackfruit																
84	Jackfruit																
85	Jackfruit																
86	Jackfruit																
87	Jackfruit																
88	Jackfruit																
89	Jackfruit																
90	Jackfruit																
91	Jackfruit																
92	Jackfruit																
93	Jackfruit																
94	Jackfruit																
95	Jackfruit																
96	Jackfruit																
97	Jackfruit																
98	Jackfruit																
99	Jackfruit																
100	Jackfruit																

in the table.

To enable the reader to distinguish the type of crops cultivated in each village, their codes are given in their respective columns. A list of various crops and their code numbers is included here.

Name of Crop	Code	Name of Crop	Code
Millet	01	Clover	35
Sainfoin	02	Turnip	36
Sun-flower seed	03	Manna(taken from straphaxis spinosa)	37
Asafetida	04	Summer crops	38
Egg-plant	05	Musk-melon	39
Broad beans	06	Lentil	40
Oilseeds not definitely classified	07	Pepper	41
Rice	08	Qareh Korreh (Kind of local product)	42
Linseed	09	Flax	43
Panbeh koolak (kind of local product)	10	Castor-oil plant	44
Onion	11	Pumpkin	45
Tobacco	12	Sesame	46
(Pipe) tobacco	13	Jute	47
Vegetables not definitely classified	14	Gum tragacanth	48
Barley	15	Buffalo pea	49
Beetroot	16	Cantaloups (Garmak)	50
Henna	17	Wheat	51
Green peas	18	Tomato	52
Melon	19	Guineh (kind of local product)	53
Green barley	20	Split peas	54
Cucumber	21	Beans	55
Indian corn	22	Vetch	56
Turmeric	23	Vicia (Mashak)	57
Saffron	24	Wild rocket	58
Caraway seed	25	Aromatic and colorific plants	59
Other grains	26	Peas	60
Fodder crops	27	Cane-sugar	61
Jute plants	28	Water melon	62
Cereals	29	Alfalfa	63
Greens	30	Oats	64
Chickling vetch	31	Silk-worm seed	65
Potato	32	Other crops	66
Garlic	33	Peanut	67
Hempseed	34		

The Principal Permanent Crops (Columns 93 to 123)

"Permanent Crops" in this report refers to orchards and nursery products. The same method of table entry is used for permanent crops; i.e. a special column is allocated to any type of the thirty fruit trees usually grown in most villages and the code numbers for the other crops are given under "other permanent crops" in columns 124 to 127. It is possible that a village will produce more than one crop of the first category. In this case, the most important ones, up to four, are shown. The code numbers of the permanent crops are given below:

Name of Crop	Code	Name of Crop	Code
Medlar	01	Mango	07
Black-cherry	02	Fig	08
Egg-plum	03	Pomegranate	09
Plum	04	Almond	10
Grape	05	Cedrat	11
Pear (Amrud)	06	Quince	12

Name of Crop	Code	Name of Crop	Code
Orange	13	Blackmulberry	35
Pistachio	14	Peach (A rough variety)	36
Mulberry	15	Nectarine	37
Strawberry	16	Shabrang (Kind of local product)	38
Blackberry	17	Jujube	39
Raspberry	18	Pepper	40
Tea	19	Hazel-nut	41
Dates	20	Apricot (Qeysi)	42
Persimmon	21	Lotus	43
Kharmandil (Kind of wild rocket)	22	Walnuts	44
Wild pear	23	Pear	45
Wild plum	24	(Red) rose	46
Apricot	25	Prune	47
Barberry	26	Cherry	48
Olive	27	Citrus limetta(Limooab)	49
Dogberry	28	Lemon	50
Setelka (Kind of wild pear)	29	Sweet lemon	51
Sumac	30	Banana	52
Sorb	31	Sour orange	53
Apple	32	Tangerine	54
Other citrus fruits	33	Peach	55
Chestnut	34	Shaddock	56
		Other fruits	57

Social Institutions and Facilities (Columns 128 to 192)

In order to include a comprehensive information in the village Gazetteer, 64 types of activities performed in villages have been selected from the village listing sheet and are inserted in the above columns. Figures in these columns represent the number of the units to which the special activity belongs.

Owing to the amplitude of activities and space limitation of columns, several groups of establishments and activities are shown in a single column. For instance, in column No.128,cattle raising, cow raising and poultry farming are given under the same head "Animal Husbandry and Poultry"

Notice :

- 1)"00" in column No. 14 means that the distance of the village to main road is less than one kilometer and in columns 46 to 57 implies that the area of the land is less than 0.5 Hectare.
- 2) Characteristics in columns 2,89 to 92 and 124 to 127 are given in code numbers. For information about such characteristics reference should be made to the definitions and concepts given in the introduction.
- 3) "Asterisk" in columns No. 6 to 41, 58 to 88, 93 to 123 indicates the characteristics in the caption.
- 4) " Two asterisks " in column No. 14 shows the distance via trail, dirt road and jeep road to the nearest main road.
- 5) Three and four asterisks in columns No.57 to 72 stand for figures not reported.
- 6) For pronunciation of Persian names the reader is requested to refer to the key to transliteration of the words and Persian numerals.

Key to the transliteration of Persian numerals

۰	۱	۲	۳	۴	۵	۶	۷	۸	۹
0	1	2	3	4	5	6	7	8	9

Key to the transliteration of

Persian words

Persian sound	Latin script	Example:	English equivalent
آ	A	AHAR	ANSWER
ا	E	SEMĀN	INDEX
اَ	O	POL	ORDER
اِ	OW	FERDOWS	LOW
اِ	Ā	ARĀK	GARDEN
ای	I	ILĀM	ILL
او	U	RUDESAR	SHOE, PUT
او	Q	SA'DĀBĀD	--
او	GH	QOM	--
او	SH	MARĀGHEH	--
او	CH	RASHT	SHOW
او	KH	CHĀLUS	CHANGE
او	J	KHĀF	KH
او	ZH	JAHRUM	JAPAN
او	G	SHĀHINDEZH	PLEASURE
او	H	GOŪĀD	GUEST
او	D	BEHBEHĀN	HORN
او	Z	DĀMANEH	DASH
او	R	ZANJĀN	ZONE
او	S	RĀMSAR	RAIL
او	T	SĀRI	SAD, SING
او	P	TĀBAS	TABLE
او	B	POL-e-ZAHĀB	PARK
او	Y	BĀBOL	BAD
او	V	YĀZD	YEAR
او	K	VARĀMIN	VALUE
او	L	KARAJ	KIND
او	M	LĀR	LONDON
او	N	MARAND	HAD
او	F	NEKĀ	NOISE
او	F	FASĀ	FAR

GENERAL EXPLANATIONS

Maps

To facilitate the use of Village Gazetteer as to locate the Ostans or Farmandarikols and their subordinate Shahrestans, the following maps were provided with various marginal symbols for reference.

A- Ostan Maps Including:

Map No. 1

This map locates the seas, lakes, rivers, dams, and the height of different areas in meters, as well as principal roads and the boundaries of Ostan or Farmandarikol and Shahrestans, along with their centres and cities of more than 5,000 population.

Map No. 2

This map shows the geographical distribution of the urban population of Ostan or Farmandarikol in each one of their subordinate Shahrestans locating the extent of area. It also shows the population distribution in places of 2,000 to 5,000 inhabitants, as well as that for the settled rural population of Ostan or Farmandarikol in each Shahrestan.

This map shows the distribution of both rural and urban population by dots, each dot representing 1,000 persons of the rural inhabitants. For places of 2,000 to 5,000 inhabitants special marginal signs are used.

Map No. 3

This map shows the average number of settled and unsettled population in the urban and rural areas within each Shahrestan of Ostan or Farmandarikol per square kilometer. The patterns used to show the various population density categories are the same as are used for other Shahrestans. Hence, visual comparisons of population densities can be made by comparing this map with the corresponding maps for other Shahrestans.

Map No. 4

This map shows the total population of Ostan or Farmandarikol by Shahrestans, proportion of urban and rural population and percent of the urban area in each Shahrestan.

B- Shahrestan Maps:

Map No. 1

Shows the administrative divisions of each Shahrestan as far as Dehestan.

Map No. 2

Shows the urban area and places with 1,000 to 5,000 inhabitants of each Shahrestan. In addition, there is a 1:100,000 scale map in one or several pages, for each Shahrestan, representing all villages and available roads in the Shahrestan.

Definitions and Explanations

The following definitions may help the reader to better understand and use the figures inserted in the tables.

Name of Inhabited Place (Column 1)

The name of the inhabited place is written in this column without phonetic symbols and therefore, it is possible that in some cases difficulties may arise in correct pronunciation of the word. In such cases, reference should be made to column 193, where the name of the inhabited place is written in Latin. Such difficulties also can be surmounted by reference to the Key Transliteration of Persian Characters.

To identify places with the same name, reference should be made to village codes. For instance, if there are two "Hasanabads" in a Dehestan, errors can be saved by referring to the different codes.

Code (Column 2)

Village number which appears here is the code number by which the village is known to the census taken in November 1966. This number will continue to be the same for the village in the future. The complete village code consists of nine digits: The first two digits on the left being the code for Ostan, the next two digits being the code for the Shahrestan, the next two digits being the code for the Dehestan, and finally the last three digits being the code for the village in that Dehestan. This column represents the last three digits.

Population (Column 3)

This column includes the population as enumerated in the 1966 Census and calculated on the basis of the usual membership of persons in the household.

Number of Households (Column 4)

Number of households has been obtained from two different sources. These sources have been compared with each other. Of these, one was the household listing sheet, and the other was the household questionnaire, both of which were completed simultaneously. It should be noted that households residing in the village at the time of enumeration are included.

Type of Inhabited place (Column 5)

Villages located outside the boundaries of cities are divided into the following five groups, each having a special code.

Village (Code 1)

Refers to a place composed of a group of farms, orchards, residential and non-residential places, either attached or separated from each other, usually with a village headman, but sometimes administered by a village headman of an adjacent village. The village boundaries have been determined by reference to the registered limits or through making inquiries from well-informed people of the village.

Dependent Farm (Code 2)

Refers to a place located outside the village's registered limits. It is known by another name, and some agricultural activities take place there, but from an administrative point of view it is dependent on a village. For such farms, a separate village questionnaire was completed. Obviously, the farms located within the registered limits of the village were not enumerated separately. Therefore the people and property were enumerated with that village within which they were located.

Dependent Place (Code 3)

Refers to a place located outside the village's registered limits and where some non-agricultural activities (such as a mine, factory, roadside tea-shop, etc.) are going on. From an administrative point of view, it is dependent on a village. For such places, as stated above, a separate questionnaire for inhabited places has been filled. Mines or factories located within the village limits are included in the enumeration of that village.

Independent Farm (Code 4)

Refers to a place that is established for agricultural purposes outside the registered limits of the village and situated in a place that does not depend on any village for administration. A separate questionnaire for inhabited places has been filled out for such farms.

Independent Place (Code 5)

In addition to the villages or inhabited places, mentioned above, there are other scattered places outside the registered

limits of the villages in which some non-agricultural activities, such as mines, factories, roadside tea-shops, etc. exist. As such places were not dependent on any village, a separate questionnaire for each was completed.

Natural Condition (Columns 6 and 7)

Two categories have been provided for determining the natural condition of a village: Mountainous and plain areas. If the whole or major part of the lands of the inhabited place is situated in a mountainous area, the village is considered mountainous, otherwise, as a plain area. It should be noted that this classification was made without any regard to the heights from the sea level.

Principal Road (Columns 8 to 14)

These columns include six types of roads: trail, jeep road, vehicle dirt road, gravel road, asphalted road, and railroad, while in the Shahrestan Maps available from I.S.C., the jeep road and vehicle dirt road are not separated.

The distance of the inhabited place to the main road is given in kilometers, via trail or road to the main road and not the imaginary direct distance to the main road.

Availability of Social Institutions and Facilities (Columns 15 to 32)

Entries here can mean that the facility exists within the listed place, or that, as in the case of schools, it is in another place, close enough so that the facility is available for use by the inhabitants of the listed place. As regards radio sets, it should be noted that the entries here include those in the village whether for public or private use.

Sources of Water Used for Agriculture (Columns 33 to 41)

The main sources of water are included with regard to the following two points:

(1) When a village obtains its water for irrigation from several main sources, all such sources are mentioned in their respective columns, whereas (2) the existence of such water sources is represented regardless of type

Animal Husbandry (Columns 42 to 45)

To facilitate the survey, the livestock existing in villages have been classified into four distinct groups. The data appearing in the above columns have been obtained through following the same procedures in the 1966 Census, and represent the number of livestock in the villages by its specific group.

Land Utilization (Columns 46 to 51)

Figures appearing in these columns represent the area of land referred to in the table caption. The area under cultivation of wheat, barley, and rice, i.e. the most important crops cultivated in villages, is given separately. Those under other crops are shown in seven columns either by type of consumption or their respective characteristics. The area of the land, both cultivated and fallow lands, was obtained through inquiries from the village headman or the elders. In other cases the area was determined on the basis of the 1966 Census Procedures.

Principal Crops (Columns 58 to 88)

Figures appearing in these columns represent certain crops, the cultivation of which is the common practice of the listed village. In addition to these, there are another 49 crops, more or less cultivated in villages throughout the entire country, for which four columns (89 to 92) have been provided. The four principal crops in each village are specified according to their relative importance and indicated by code numbers

VILLAGE GAZETTEER

VOLUME 22

ILAM FARMANDARIKOL (GENERAL GOVERNORATE)

code no. 16

SHAHRESTANS (DISTRICTS) OF:

ILAM BADREH DEHLORAN AND MEHRAN

code no. 01 code no. 02 code no. 03 code no. 04

PUBLISHED BY THE IRANIAN STATISTICAL CENTRE

BASED ON NATIONAL CENSUS OF NOVEMBER 1966

FIRST EDITION : SEPTEMBER 1970

FOREWORD

This series of publications of the Iranian Statistical Centre, which is presented under the title of a Village Gazetteer, attempts to fill a need long felt in Iran for making a closer acquaintance with the villages and their conditions.

The recent reforms introduced in the country, embracing almost all aspects of the people's life, and the expansion of organizations, as well as their domain of activities, all point to the greater need for statistical information.

Not a single day passes in the I.S.C. during which scores of requests from different organizations, both private and public, asking for statistical information are not received. The main concern and objective of the I.S.C. staff have always been to supply such organizations with the detailed information available at the Centre and in the shortest possible time.

Needless to say to achieve this aim, every effort must be made so that the existing statistical data can be kept up-to-date and the shortcomings rectified through implementation of new and comprehensive projects.

Fortunately, with the staff being fully aware of their responsibilities, which they are undertaking enthusiastically and disinterestedly without any hope of reward, and feeling the significance of the transitional situation, the I.S.C. has been able even to surpass the limitations of its present facilities. It is hoped that with the spirit prevailing at the Centre, the final goals will be reached and the shortcomings in this field eliminated in the shortest possible time.

Although the bulk and quality of the activities so far performed by the Centre have earned the admiration and attention of scholars and experts in this field, the responsible authorities at the Centre are fully aware that the amount of work which remains to be done is great. Therefore it is necessary for the Centre to continue its work for at least several years at the same pace and intensity as it has done so far.

The preparation of the Village Gazetteer, although an immense work, is only a supplementary activity of the Centre in the implementation of the National Census. No efforts have been spared on the part of those in charge of the work to secure the accuracy of the data in the Gazetteer and to present it in a satisfactory format.

The idea for the compilation of such a series of publications came at the time when the implementation of the National Census was assigned to the I.S.C. in November 1966. Following this idea, in spite of the vastness of the census program, it was decided to collect the necessary demographic, economic and social information on villages through a separate project and simultaneous with the implementation of the principal program.

Each one of this series of publications, which are bilingual, deals with a separate Ostan or Farmandarikol (Independent General Governorate), as the case may be. That is to say, the data and information for the Shahrestans within Ostan or Farmandarikol are included in a separate section in the same Ostan or Farmandarikol, while a list of all villages in each Shahrestan is given by Dehestan and within each Dehestan in alphabetical order.

A total of 193 characteristics are shown for each village, providing information necessary for economic and social planning in such fields as road construction, communications, education, health, social welfare, development of cooperatives, agriculture and animal husbandry.

The separate inclusion of information for each village not

only makes it possible to use such information in connection with any particular place, but it also enables the users of the publications to form statistical combinations for any social and economic studies to be carried out in relation to such places. Should any agencies or researchers wish to have special statistical combinations based on the data presented in these publications, the I.S.C. would be prepared to undertake and provide such services.

For the compilation of the present Gazetteer, maps have been prepared for all the rural and urban places within the entire country. These maps can be purchased at cost from the I.S.C. Geography Section. The maps for the rural area have been prepared on a scale of 1:100,000 and those for the urban area on a scale of 1:2,500 and larger.

Although great value may be attached to this Gazetteer in bringing the user into closer contact with the facts relating to the country's rural life, the I.S.C. does not claim any perfection in the work and is fully convinced that the work should be continued and efforts must be made to eliminate the deficiencies as well as update the data presented therein.

Users of these publications are kindly requested to inform the I.S.C. of any critical views or suggestions they may have in this respect.

It is my earnest hope that in the fulfilment of the wishes of His Imperial Majesty, Shahanshah Aryamehr, and with the public cooperation, better results and greater successes could be obtained for the coming years in further completing the present Gazetteer. It has to do with the fate of millions of rural population and reflects the rural infra-structure, which is so vital to know at close range in development planning.

Statistical Centre of Iran

فهرست فریگت آبادیهای کشور که تاکنون چاپ و منتشر شده است

A LIST OF VILLAGE GAZETTEER SERIES PUBLISHED SO FAR

VOLUME 1: EAST AZARBAYEJAN OSTAN	استان آذربایجان شرقی	جلد اول
VOLUME 2: WEST AZARBAYEJAN OSTAN	استان آذربایجان غربی	جلد دوم
VOLUME 3: KHORASAN OSTAN	استان خراسان	جلد سوم
VOLUME 4: KHORASAN OSTAN	استان خراسان	جلد چهارم
VOLUME 5: KHORASAN OSTAN	استان خراسان	جلد پنجم
VOLUME 6: KORDESTAN OSTAN	استان کردستان	جلد ششم
VOLUME 7: ESFAHAN OSTAN	استان اصفهان	جلد هفتم
VOLUME 8: ESFAHAN OSTAN	استان اصفهان	جلد هشتم
VOLUME 9: LORESTAN FARMANDARIKOL	فرمانداریکل لرستان	جلد نهم
VOLUME 10: PORTS AND ISLANDS OF PERSIAN GULF AND OMAN SEA FARMANDARIKOL	فرمانداریهای گن باد و جزایر خلیج فارس و دریای عمان	جلد دهم
VOLUME 11: MAZANDARAN OSTAN	استان مازندران	جلد یازدهم
VOLUME 12: MAZANDARAN OSTAN	استان مازندران	جلد دوازدهم
VOLUME 13: CENTRAL OSTAN	استان مرکزی	جلد سیزدهم
VOLUME 14: CENTRAL OSTAN	استان مرکزی	جلد چهاردهم
VOLUME 15: GILAN OSTAN	استان گیلان	جلد پانزدهم
VOLUME 16: GILAN OSTAN	استان گیلان	جلد شانزدهم
VOLUME 17: SEMNAN FARMANDARIKOL	فرمانداریکل سمنان	جلد هیجدهم
VOLUME 18: SISTAN AND BALUCHESTAN OSTAN	استان سیستان و بلوچستان	جلد بیستم
VOLUME 19: KERMANSHAHAN OSTAN	استان کرمانشاهان	جلد نوزدهم
VOLUME 20: KERMAN OSTAN	استان کرمان	جلد بیست و یکم
VOLUME 21: KERMAN OSTAN	استان کرمان	جلد بیست و دوم