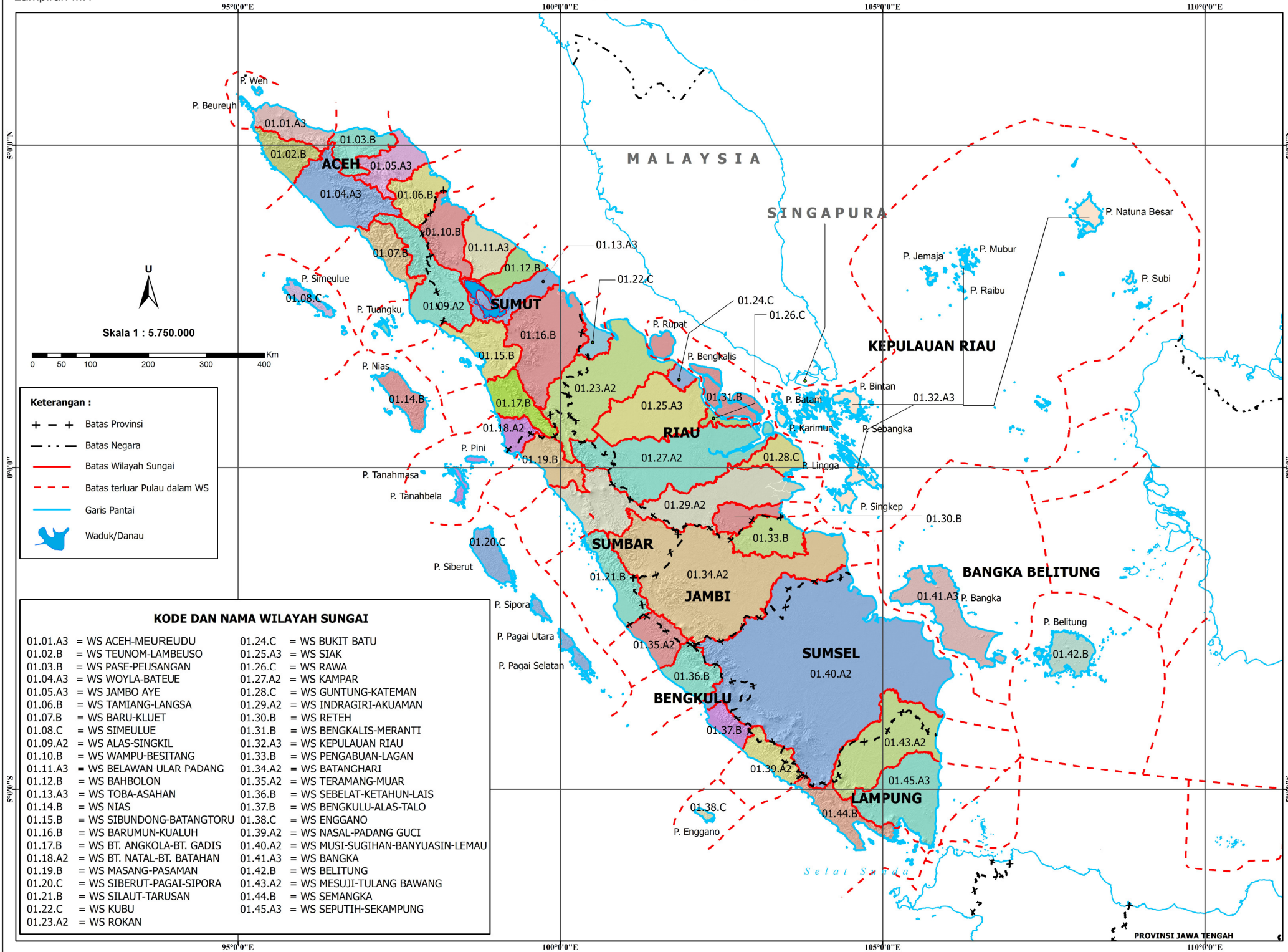


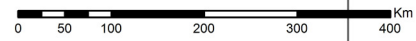
LAMPIRAN III
PERATURAN MENTERI PEKERJAAN UMUM
DAN PERUMAHAN RAKYAT
NOMOR : 04/PRT/M/2015
TANGGAL : 18 MARET 2015
TENTANG : KRITERIA DAN PENETAPAN
WILAYAH SUNGAI

PETA WILAYAH SUNGAI PER PULAU

PETA WILAYAH SUNGAI DI PULAU SUMATERA



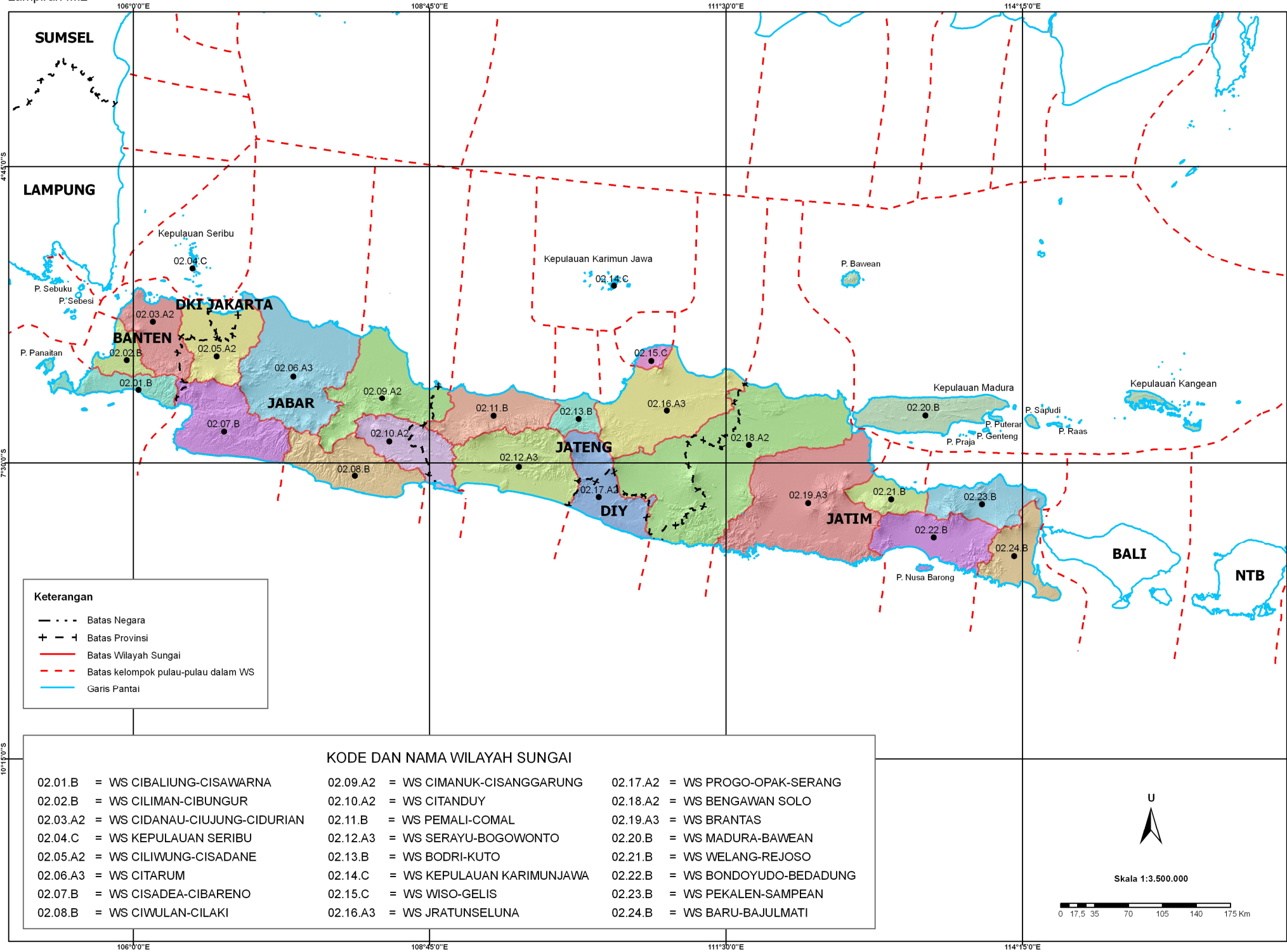
Skala 1 : 5.750.000



- Keterangan :**
- + - + Batas Provinsi
 - - - Batas Negara
 - Batas Wilayah Sungai
 - - - Batas terluar Pulau dalam WS
 - Garis Pantai
 - Waduk/Danu

KODE DAN NAMA WILAYAH SUNGAI

01.01.A3 = WS ACEH-MEUREUDU	01.24.C = WS BUKIT BATU
01.02.B = WS TEUNOM-LAMBEUSO	01.25.A3 = WS SIAK
01.03.B = WS PASE-PEUSANGAN	01.26.C = WS RAWA
01.04.A3 = WS WOYLA-BATEUE	01.27.A2 = WS KAMPAR
01.05.A3 = WS JAMBO AYE	01.28.C = WS GUNTING-KATEMAN
01.06.B = WS TAMIANG-LANGSA	01.29.A2 = WS INDRAGIRI-AKUAMAN
01.07.B = WS BARU-KLUET	01.30.B = WS RETEH
01.08.C = WS SIMEULUE	01.31.B = WS BENGKALIS-MERANTI
01.09.A2 = WS ALAS-SINGKIL	01.32.A3 = WS KEPULAUAN RIAU
01.10.B = WS WAMPU-BESITANG	01.33.B = WS PENGABUAN-LAGAN
01.11.A3 = WS BELAWAN-ULAR-PADANG	01.34.A2 = WS BATANGHARI
01.12.B = WS BAHBOLON	01.35.A2 = WS TERAMANG-MUAR
01.13.A3 = WS TOBA-ASAHAN	01.36.B = WS SEBELAT-KETAHUN-LAIS
01.14.B = WS NIAS	01.37.B = WS BENGKULU-ALAS-TALO
01.15.B = WS SIBUNDONG-BATANGTORU	01.38.C = WS ENGGANO
01.16.B = WS BARUMUN-KUALUH	01.39.A2 = WS NASAL-PADANG GUCI
01.17.B = WS BT. ANGKOLA-BT. GADIS	01.40.A2 = WS MUSI-SUGIHAN-BANYUASIN-LEMAU
01.18.A2 = WS BT. NATAL-BT. BATAHAN	01.41.A3 = WS BANGKA
01.19.B = WS MASANG-PASAMAN	01.42.B = WS BELITUNG
01.20.C = WS SIBERUT-PAGAI-SIPORA	01.43.A2 = WS MESUJI-TULANG BAWANG
01.21.B = WS SILAUT-TARUSAN	01.44.B = WS SEMANGKA
01.22.C = WS KUBU	01.45.A3 = WS SEPUTIH-SEKAMPUNG
01.23.A2 = WS ROKAN	



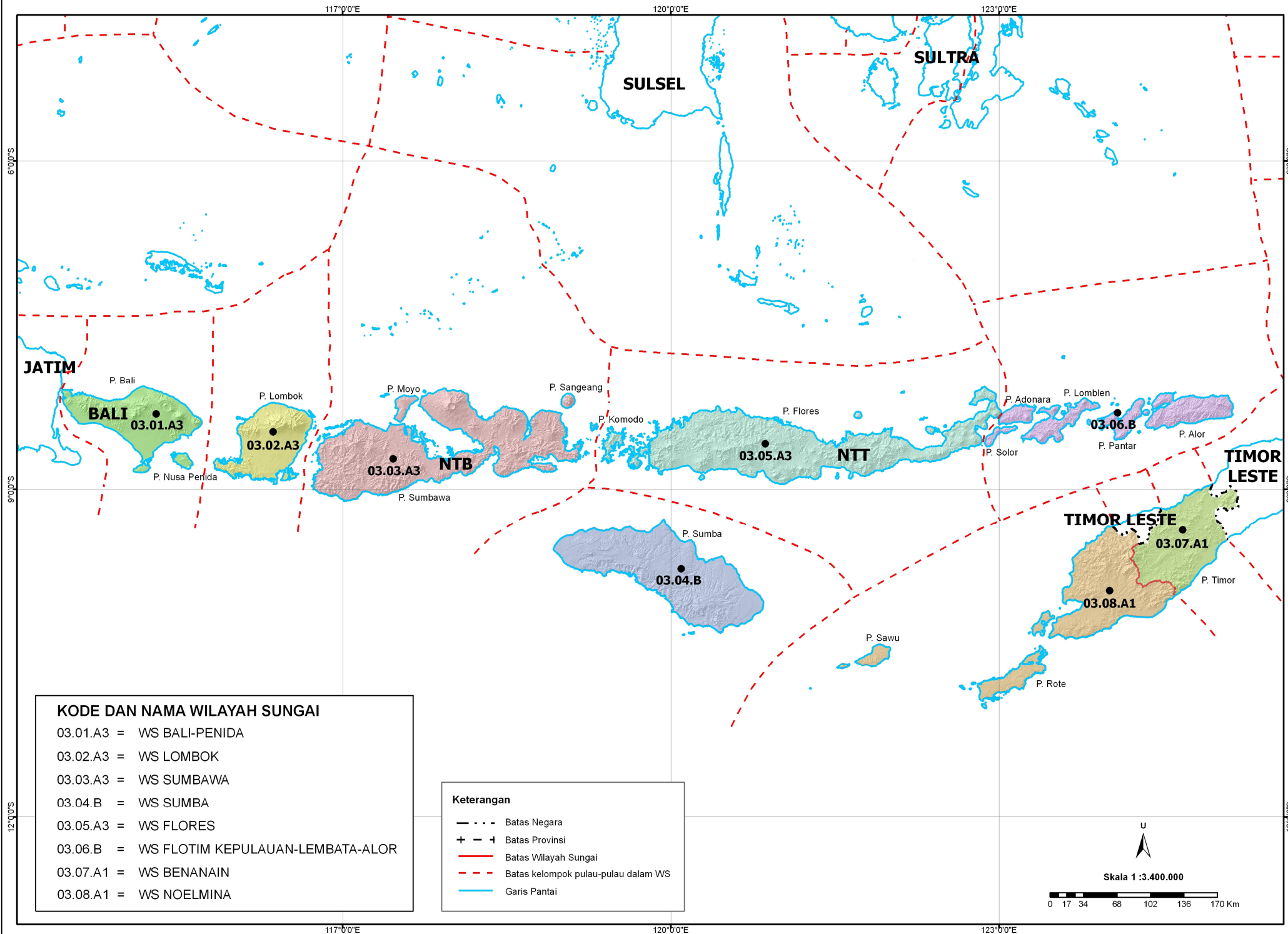
Keterangan

- - - Batas Negara
- + - + Batas Provinsi
- Batas Wilayah Sungai
- - - Batas kelompok pulau-pulau dalam WS
- Garis Pantai

KODE DAN NAMA WILAYAH SUNGAI		
02.01.B = WS CIBALIUNG-CISAWARNA	02.09.A2 = WS CIMANUK-CISANGGARUNG	02.17.A2 = WS PROGO-OPAK-SERANG
02.02.B = WS CILIMAN-CIBUNGUR	02.10.A2 = WS CITANDUY	02.18.A2 = WS BENGAWAN SOLO
02.03.A2 = WS CIDANAU-CIUJUNG-CIDURIAN	02.11.B = WS PEMALI-COMAL	02.19.A3 = WS BRANTAS
02.04.C = WS KEPULAUAN SERIBU	02.12.A3 = WS SERAYU-BOGOWONTO	02.20.B = WS MADURA-BAWEAN
02.05.A2 = WS CILIWUNG-CISADANE	02.13.B = WS BODRI-KUTO	02.21.B = WS WELANG-REJOSO
02.06.A3 = WS CITARUM	02.14.C = WS KEPULAUAN KARIMUNJAWA	02.22.B = WS BONDYUDO-BEDADUNG
02.07.B = WS CISADEA-CIBARENO	02.15.C = WS WISO-GELIS	02.23.B = WS PEKALEN-SAMPEAN
02.08.B = WS CIWULAN-CILAKI	02.16.A3 = WS JRATUNSELUNA	02.24.B = WS BARU-BAJULMATI

U

Skala 1:3.500.000

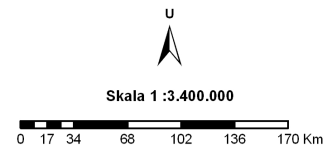


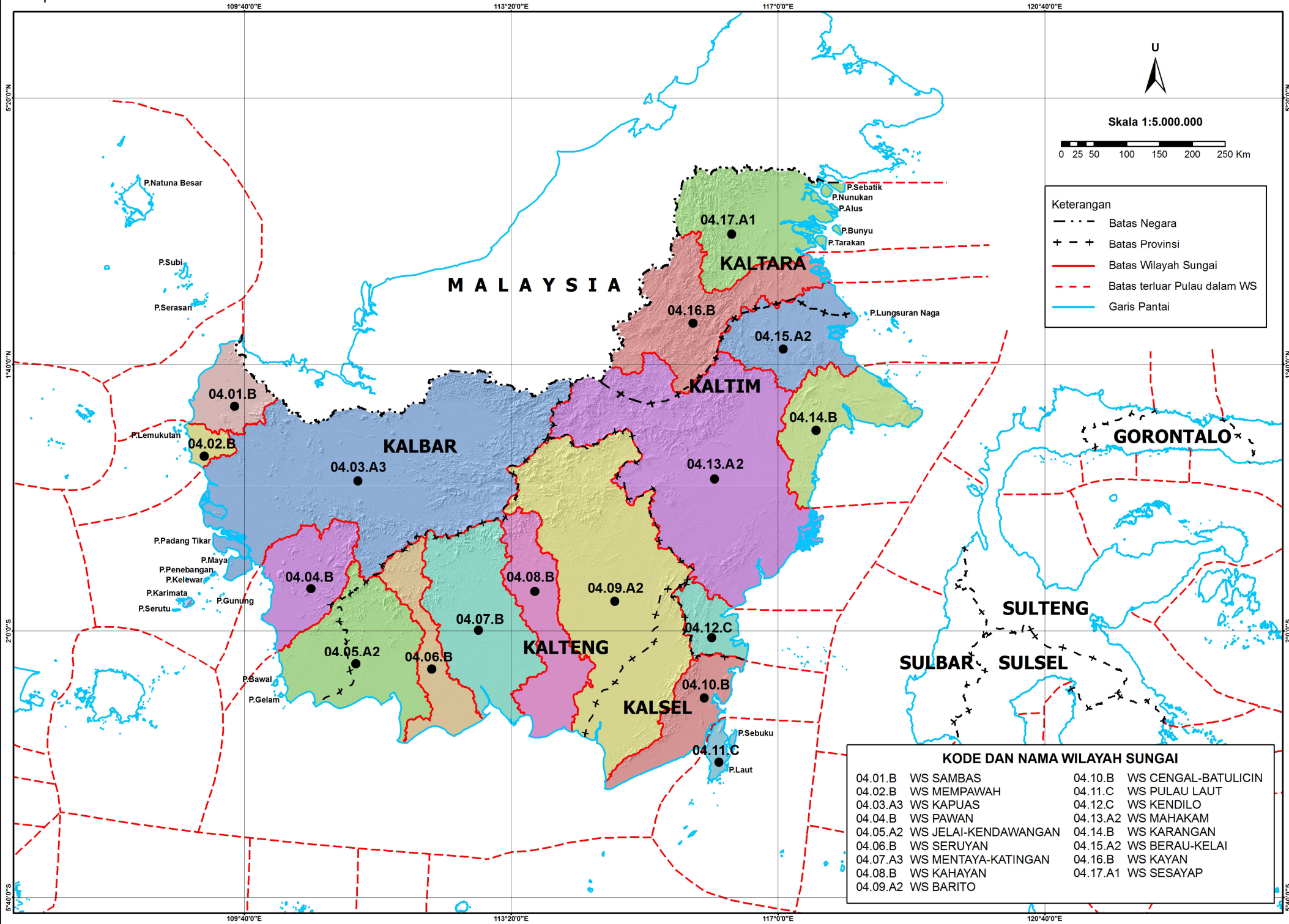
KODE DAN NAMA WILAYAH SUNGAI

- 03.01.A3 = WS BALI-PENIDA
- 03.02.A3 = WS LOMBOK
- 03.03.A3 = WS SUMBAWA
- 03.04.B = WS SUMBA
- 03.05.A3 = WS FLORES
- 03.06.B = WS FLOTIM KEPULAUAN-LEMBATA-ALOR
- 03.07.A1 = WS BENANAIN
- 03.08.A1 = WS NOELMINA

Keterangan

- - - Batas Negara
- + - + Batas Provinsi
- Batas Wilayah Sungai
- - - Batas kelompok pulau-pulau dalam WS
- Garis Pantai





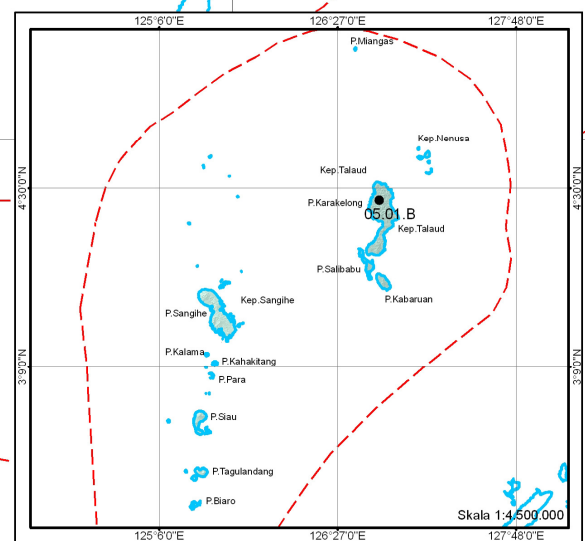
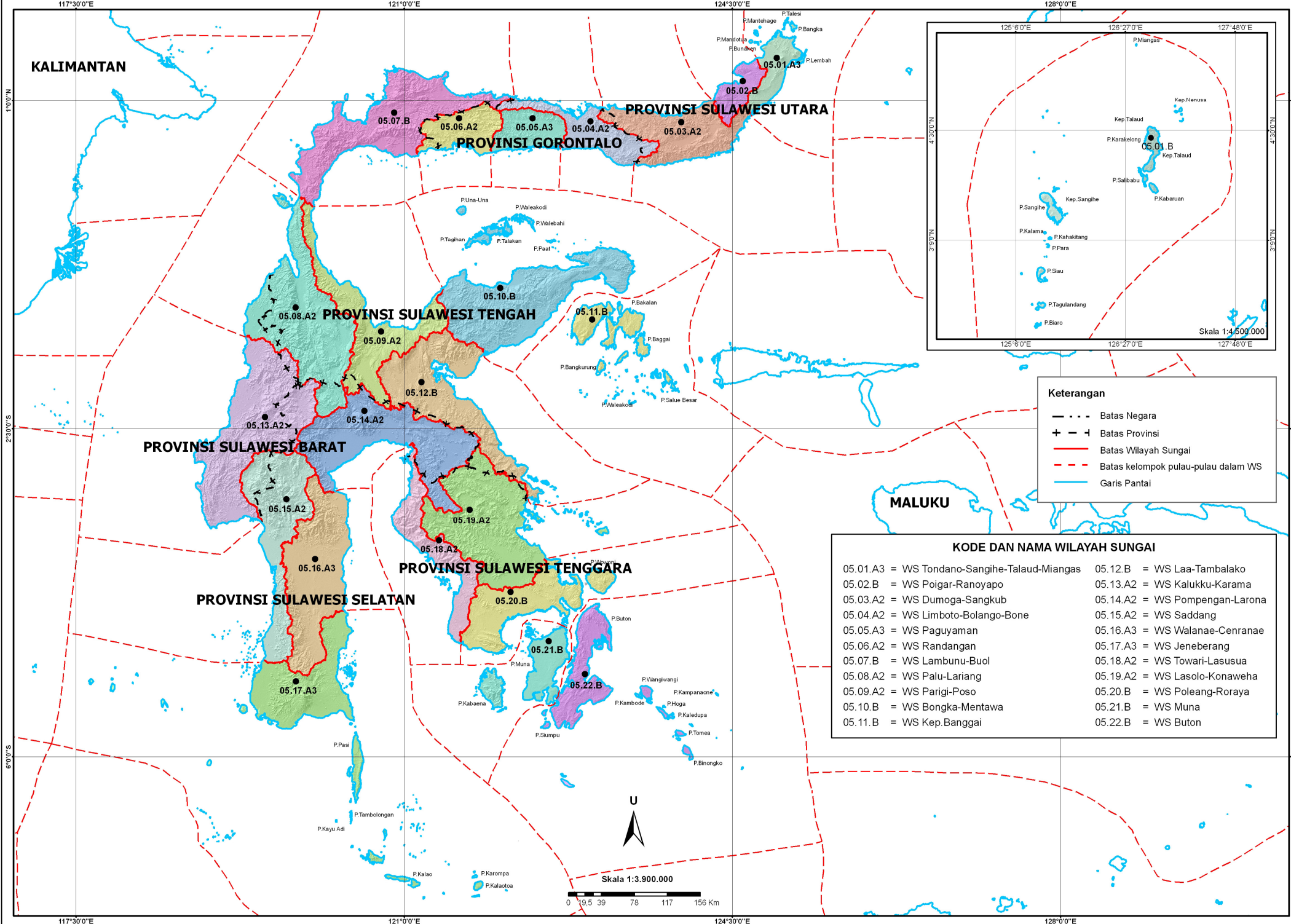
Keterangan

- - - - - Batas Negara
- + - + Batas Provinsi
- Batas Wilayah Sungai
- - - - - Batas terluar Pulau dalam WS
- Garis Pantai

KODE DAN NAMA WILAYAH SUNGAI

04.01.B	WS SAMBAS	04.10.B	WS CENGAL-BATULICIN
04.02.B	WS MEMPAWAH	04.11.C	WS PULAU LAUT
04.03.A3	WS KAPUAS	04.12.C	WS KENDILO
04.04.B	WS PAWAN	04.13.A2	WS MAHAKAM
04.05.A2	WS JELAI-KENDAWANGAN	04.14.B	WS KARANGAN
04.06.B	WS SERUYAN	04.15.A2	WS BERAU-KELAI
04.07.A3	WS MENTAYA-KATINGAN	04.16.B	WS KAYAN
04.08.B	WS KAHAYAN	04.17.A1	WS SESAYAP
04.09.A2	WS BARITO		

PETA WILAYAH SUNGAI DI PULAU SULAWESI



Keterangan

- - - - - Batas Negara
- + - + Batas Provinsi
- Batas Wilayah Sungai
- - - - - Batas kelompok pulau-pulau dalam WS
- Garis Pantai

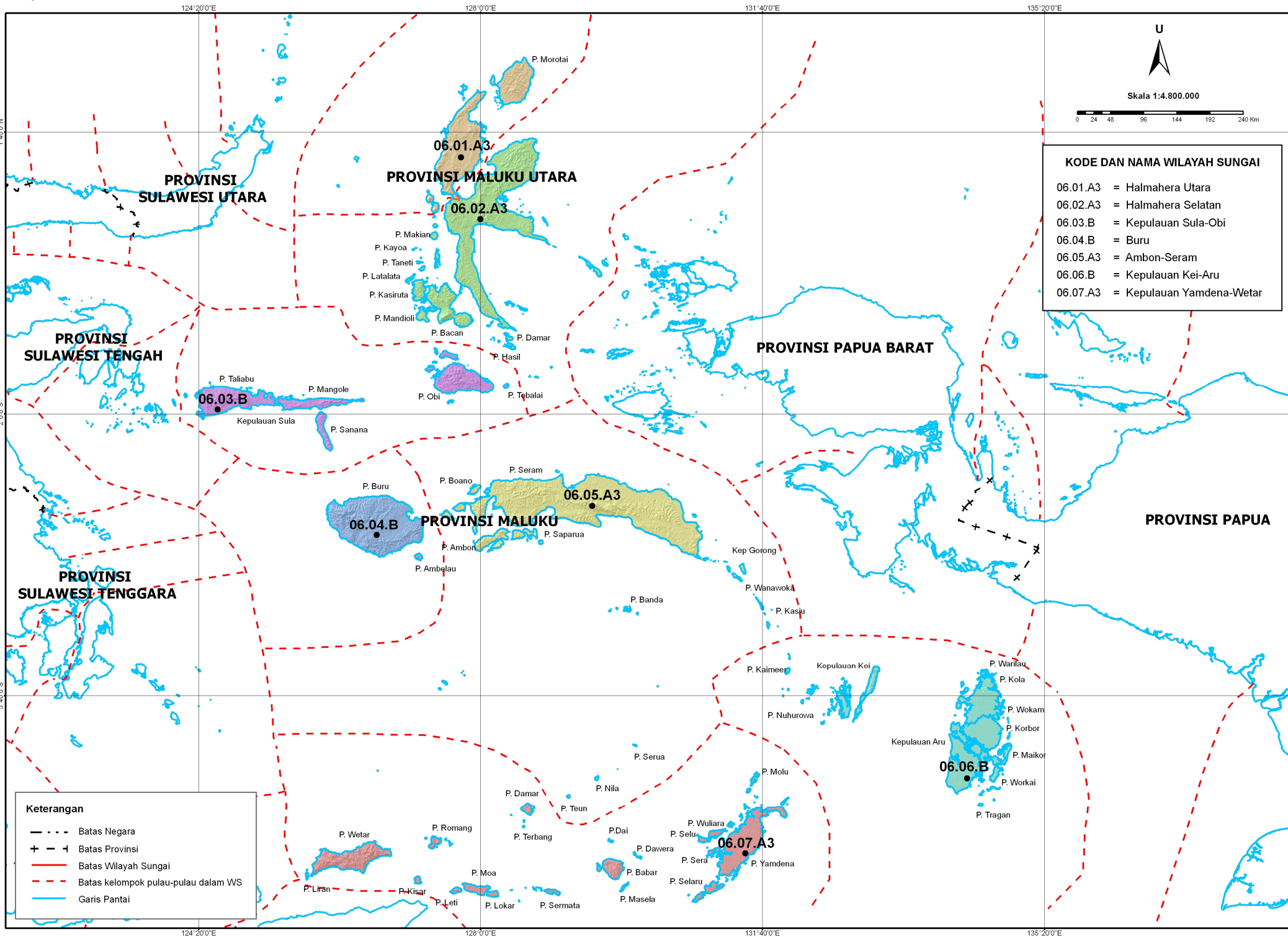
KODE DAN NAMA WILAYAH SUNGAI

05.01.A3 = WS Tondano-Sangihe-Talau-Mianga	05.12.B = WS Laa-Tambalako
05.02.B = WS Poigar-Ranoyapo	05.13.A2 = WS Kalukku-Karama
05.03.A2 = WS Dumoga-Sangkub	05.14.A2 = WS Pompengan-Larona
05.04.A2 = WS Limboto-Bolango-Bone	05.15.A2 = WS Saddang
05.05.A3 = WS Paguyaman	05.16.A3 = WS Walanae-Cenranae
05.06.A2 = WS Randangan	05.17.A3 = WS Jeneberang
05.07.B = WS Lambunu-Buol	05.18.A2 = WS Towari-Lasusua
05.08.A2 = WS Palu-Lariang	05.19.A2 = WS Lasolo-Konawehea
05.09.A2 = WS Parigi-Poso	05.20.B = WS Poleang-Roraya
05.10.B = WS Bongka-Mentawa	05.21.B = WS Muna
05.11.B = WS Kep.Banggai	05.22.B = WS Buton

U

Skala 1:3.900.000

0 19,5 39 78 117 156 Km

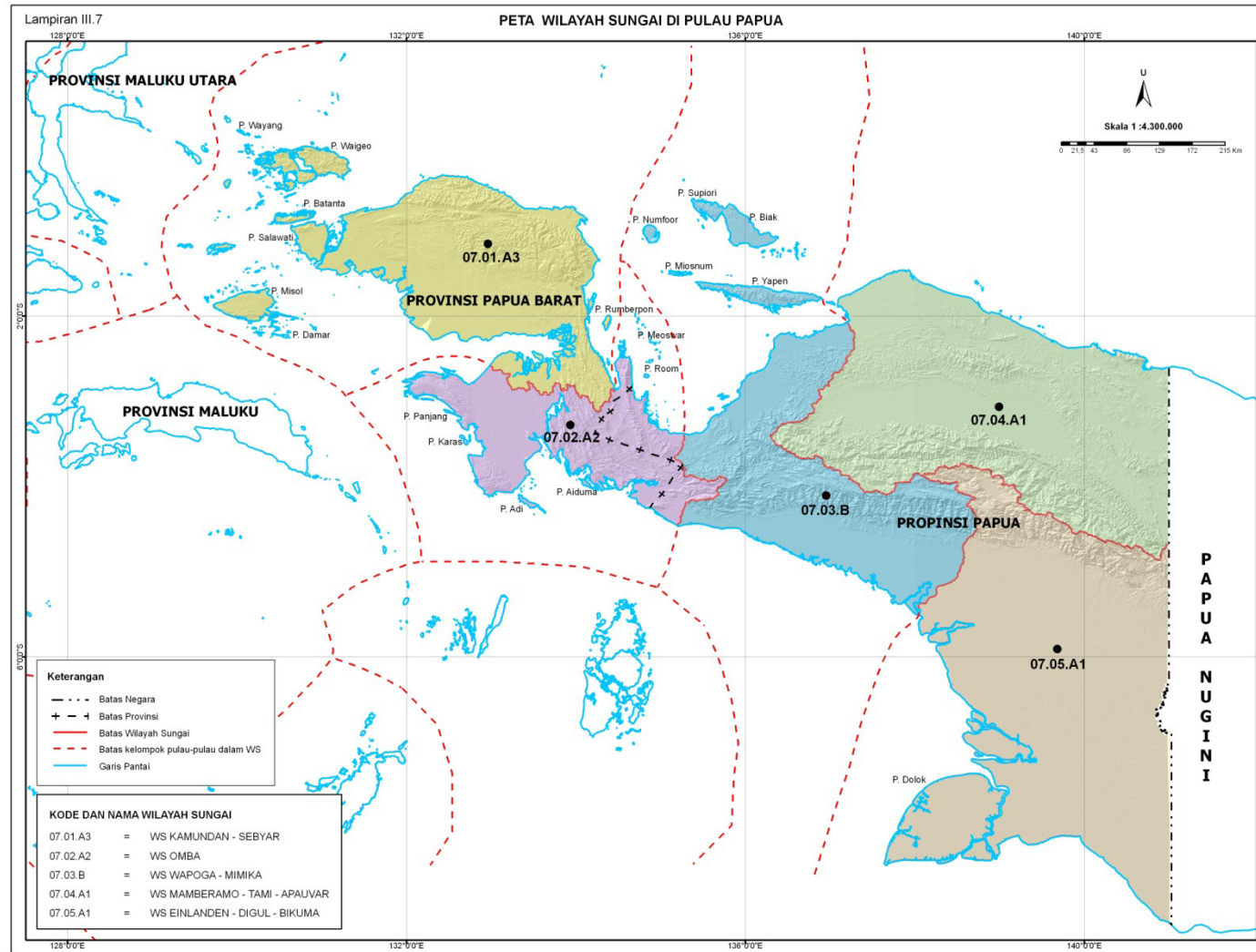


KODE DAN NAMA WILAYAH SUNGAI

06.01.A3	= Halmahera Utara
06.02.A3	= Halmahera Selatan
06.03.B	= Kepulauan Sula-Obi
06.04.B	= Buru
06.05.A3	= Ambon-Seram
06.06.B	= Kepulauan Kei-Aru
06.07.A3	= Kepulauan Yamdena-Wetar

Keterangan

— · — ·	Batas Negara
+ - +	Batas Provinsi
— (thick red)	Batas Wilayah Sungai
- - - (dashed red)	Batas kelompok pulau-pulau dalam WS
— (blue)	Garis Pantai



**MENTERI PEKERJAAN UMUM DAN PERUMAHAN RAKYAT
REPUBLIK INDONESIA**

Salinan sesuai dengan aslinya
KEMENTERIAN PEKERJAAN UMUM
Kepala Biro Hukum,


Siti Martini
NIP. 195803311984122001

ttd.

M. BASUKI HADIMULJONO

JDIH Kementerian PUPR