

У.С.У. Д.С.С.

Центральное статистическое управление ЧССР
Отдел демографии.

(Handwritten mark)

Отг. Метрпу. отг.

ДЕЛО

№ _____

Списки населенных пунктов
по районам Фришбургского округа.

Маршрутные списки

Начато 17 февраля 1934 г.

Кончено 19 апреля 1934 г.

На _____ листах.

№	Наименование	Листы	Всего
	Агрочля	1	22 1/2
	Бдл		"
	Трики		"
34.	Сузини	4	27
35.	Г.-долина	2	25
		71	

№ 1374
№ 127

ЧУШЬКЕ
УЖНЕ
ИЧНЕ БЮРО

До Центрального Статистичного
Управління України
/орг.-інстр. Від./

мітка 2

дні 198
4/95
ЕМІНЧУК

Окретатюро при цьому надсилає
список населенню пунктів Бригадирівсько
го району, які складено згідно распоряд-
ження Ц.С.У. від 3/II №667.-

ка с/г.

Завокретатором *Ю.В.Ким*
завсоцсекцією *Л.В.Ким*
Секретар *В.В.Ким*

		2	
п.-навлівка	3 1/2	6	михайликівська с/г.
х.Огарі	1	7	" "
д.Христичівка	1	8	" "
д.Очеретовата	1	8 1/2	" "
аньки	1/2	9	" "
єзівівка	1	10	" "
єнакалівка	1	10 1/2	" "
яченки	2	8 1/2	" "
.михайлики	1	9 1/2	" "
.Пащенки	1/2	9	" "
инаки	1	8	" "
х.Гусаки	3	11	" "
х.Кравченки	2	9	" "
шкурупати	2	9	" "
Задовжанські	1	8	" "
Підгорівка	2	10	" "
ільна	10	17	Юрківська с/г.
рки	5	22	" "
корішки	3	20	Хорішківська с/г.
ашена	3	21	" "
.-Вакулівка	3	22	" "
риліпка	1	21	Приліпська с/г.
ора	1/2	22	" "
агребля	1/2	22	" "
оділ	1/2	21 1/2	" "
Сірки	1	22 1/2	" "
34. Сузини	4	27	" "
35. Г.-Долина	2	25	" "
		31	

788
Секретар

Назва заселеного пункту.

Віддалення між населеними пунктами.

Віддалення до районного пункту.

Примітка

Козельщина	0	0	Козельщанська с/р.
Лозки	4	4	- " -
Лутовинівка	5	5	- " -
Ганівка	1	6	- " -
Олександрівка	1/2	5 1/2	- " -
Демидівка	2	3 1/2	- " -
Омельничий	1 1/2	2	- " -
Н.-Павлівка	3 1/2	6	Мишайликівська с/р.
х. Огарі	1	7	- " -
д. Христичівка	1	8	- " -
д. Очеретовата	1	8 1/2	- " -
аньки	1/2	9	- " -
Безживівка	1	10	- " -
Бінокальівка	1	10 1/2	- " -
Биченки	2	8 1/2	- " -
Білишайлики	1	9 1/2	- " -
Білицьки	1/2	9	- " -
Білипаки	1	8	- " -
х. Гусаки	3	11	- " -
х. Кравченки	2	9	- " -
Бішкурупати	2	9	- " -
Задовжанські	1	8	- " -
Підгорівка	2	10	- " -
Біленька	10	17	Юрківська с/р.
Юрки	5	22	- " -
Хорішки	3	20	Хорішківська с/р.
Машена	3	21	- " -
В.-Вакулівка	3	22	- " -
Приліпка	1	21	Приліпська с/р.
Гора	1/2	22	- " -
Гребля	1/2	22	- " -
Боділ	1/2	21 1/2	- " -
Сірики	1	22 1/2	- " -
34. Сухини	4	27	- " -
35. Г.-Долина	2	25	- " -

1 / 200 788 07.7
 200 788 07.7


Населен. пункти по черзі.	Назва заселеного пункту.	Віддалення між населеними пунктами	Віддалення до районського центру.	Примітка
36.	Топиршики	1	24	Приліпська с/р.
37.	Говтва	3	26	Говтвянська с/р.
38.	Буняківка	3	23	" "
39.	Кіселівка	2	25	" "
40.	Заговтва	2	23	" "
41.	Плавні	3	26	" "
42.	Брідок	1	27	" "
43.	Толоки	4	30	" "
44.	Підок	3	31	" "
45.	Харченки	4	37	" "
46.	Довга	-	15	" "
47.	Мар'янівка	1/2	15 1/2	В.-Вакулівська
48.	В.-Вакулівка	3	18	" "
49.	Хоросманівка	3	21	" "
50.	Барабашівка	2	22	" "
51.	Дзюбанівка	4	18	Дзюбанівська с/р.
52.	Горпинки	6	12	Бригадирівська
53.	Бригадирівка	3	9	" "
54.	I Олександрівка	2	10	" "
55.	Майоршина	3	11	" "
56.	II Бабенківка	2	10	" "
57.	Оленівка	1	10	" "
58.	Хвидорівщина	2	10	" "
59.	Гунівка	3	13	" "
60.	Черноглазівка	2	12	" "
61.	Цьопколи	3	15	" "
62.	Славнівка	1	14	" "
63.	I Бабенківка	2	16	" "
64.	Миргородщина	10	15	Миргородська
65.	Рибалки	1	14	" "
66.	Яременки	3	17	" "
67.	Лісівці	2	15	" "
68.	Андрейки	2	13	" "
69.	Костирі	1	12	" "
70.	Вайки	2	16	" "

Населення між населеними пунктами	Віддалення до районського центру.	Примітка
2	17	Миргородщина с/р.
1	18	" "
1	18	2 Олександрівська с/р.
1	19	" "
1	19	" "
2	21	" "
1	22	" "
1	23	" "
1	23	" "
1	21	" "
1	22	" "
1 1/2	23 1/2	Сушківська с/р.
2	26	" "
1	27	" "
2	25	" "
1	26	" "
2	25	" "
3	28	Улинівська с/р.
3	26	" "
2	25	" "
2	26	" "
3	28	" "
4	26	Сушківська с/р.
2	27	" "
2	26	" "
3	23	" "
3	20	" "
2	21	" "
1	21	" "
2	19	" "
2	17	" "
1	16	" "
3	18	Бревуєвська с/р.
1	19	" "
2	17	" "

Населен. пункти по черзі	Назва населеного пункту.	Віддалення між населеними пунктами.	Віддалення до районного центру.
106.	Новоселівка	2	16
107.	Виники	1	16
108.	Карнаузи	1	17
109.	Совенки	1	17
110.	Вабичі	1	16
111.	Лихварі	2	15
112.	Довгани	1	16
113.	Василівка	3	13
114.	Пригарівка	5	7
115.	Штеувани	1	8
116.	Тристани	2	7
117.	Ольгівка	2	7
118.	Кущівка	1	6
119.	Тихони	2	6
120.	Василівка	12	6
121.	Кармозновка	2	7
122.	Шепилівка	3 42	10
		<u>263 1/2</u>	

Примітка С. Р. Р.
 Бревусівська
 Пригарівська

Прієвський районний виконавчий комітет Рад трудящих і селянських депутатів
 Статистик
 1926 р.
 Статистика



До Центрального Статистичного Управління та До Кременчуцького Округового Статист. Бюро

3+

На В/відч. від 8/2 26 року ч. 375/Районовий статистик Онопрієвського Району, при цьому надсилає спис селищ розташованих по Онопрієвському району ютрі підлягають до майбутніх переписів статистики.

Додаток: вище зазначен.

Районовий статистик: *С. С. Шиньков*

хут. Мелебердянск	2	12
Будка Лєникова	2	11
хут. Роеєво	7	13
" Содецькоє	10	10
Будка Лєництва	9	10
Понівка	11	5
Омельничек 2-0	2	13
Омельничек 3-	1	4
Мавропєєвка	2	7
Константиновка	3	8
Павловоу ск	2	7
Туркєстан'вка	3	8
Фєдоровка	5	1
х. Гусєєво	4	12
Прилїпка	1	1
п. Дозоватка	1	12
Вер. Дозоватка	2	14
Іванівка	5	9
артіль "Согласіє"	2	9
Зибкоє	4	
		18

д. Григорівка

5 " 18 "

СПИСОК СЕЛИЩ

... *Олександрівського* ... РА.ОН /
 ... *Крещенчуцької*ОП.ТИ

115.	Штеувани	2	7	-	-
116.	Триотани	2	7	-	-
117.	Ольгівка	1	6	-	-
118.	Кушівка	1	6	-	-
119.	Тихони	2	6	-	-
120.	Басилівка	12	6	I	Олександрівськ
121.	Кармозновка	2	7	-	-
122.	Шепилівка	3	10	-	-
		<u>263</u>	<u>12</u>		

№№ по чер.	НАЗВА ЗАСЕЛЕНОГО ПУНКТА	Віддалення між заселеними пунктами / вер.	Віддалення до районного центру
	Олександрівка / Районний центр	-	0
1	Садки	12	12
2	Деево	1	13
3	Плотниківка	1	10
	х. Потіцьке	5	8
	Будка лісника	3	14
	хут. Малебердянск	2	1
	Будка Лісника	2	13
	хут. Роеєво	7	10
	" Соцятське	10	9
	Будка Лісництва	9	11
	Попівка	11	2
	Омельничек 2-о	2	1
	Омельничек 3-о	1	2
	Мавропесівка	2	3
	Константинівка	3	2
	Павловолу ск	2	3
	Туркестанівка	3	5
	Федоровка	5	4
	х. Гусєєво	4	2
	Приліпка	2	1
	п. Дозоватка	1	2
	Вер. Дозоватка	2	5
	Іванівка	5	2
	Артіль "Согласіє"	2	4
	Зибкоє	4	9

27	Дав-Поле	6	18
28	Петро-Загорье	3	21
29	Трудовка	2	15
30	Приютівка	1	35
31	Тавровка	3	36
32	Тимофіївка	4	37
33	Чедерівка	2	35
34	Лозоватські Став	2	35
35	Богоявленск	8	25
36	Комуна III ком'ютерна	1/2	25
37	Сонино	2	23
38	Громокле	8	25
39	Ново-Золотаревка	4	23
40	х. Ново-Молчановка	3	23
41	Владим.-Ульянівка	5	4
42	Не догарки	4	5
43	Михалівка	5	20
44	Маріївка	1/2	18
45	Аннівка	1	20
46	Василівка	6	4
47	х. Нова-Чв'ятина	4	15
48	Першо-Майск	4	15
49	Байдаківка	3	12
50	Омельник	3	8
51	Камбурлівка	4	4

Районні статистик
Онопрієвського району:

С. С. Сидоренко

У. С. Р. Р.
КРЕМЕНЬКИЙ РАЙОНКОМ
Крем'ячущині
24/6
4 8/6
Львівка, на Крем'янч

ЦЕНТРАЛЬНОЕ
24/1926г.
УКРАИНЫ

До Центрального Статистичного управління України

Львівський р-вк при цьому надсилає
Список селищ цього району з вказівками
визначення меж закладених пунктів а також
варті районного центру. Складений згідно розпорядження
Крем'ячущинського округу С. Д. 2/15

Додаток Списку І урми.

Голова р-вк *С. С. Сидоренко*

Раціоналіст *С. С. Сидоренко*

5.	х. Заполички	1	5
6.	х. Клин	3	7
7.	х. Попівка	1	8
8.	х. Нововеселий	5	12
9.	д. Ганнівка	12	7
10.	д. Красно-Льонівка	6	10
11.	Колектив "Поміч"	3	8
12.	" " "Свобода"	2	7
13.	с. Красно-Кут	2	6
14.	д. В-Камениста	7	7
15.	д. Єкатеринівка № 2	2	8
16.	д. Єкатеринівка № 1	1	8
17.	х. Липовий	2	8
18.	д. Хрисанівка	4	7
19.	д. Ново-Ніколаєвка	6	4
20.	х. Ново-веселий	1	3
21.	д. Петровка	10	7
22.	д. Боденівка	3	9
23.	д. Первомайська	1	10
24.	с. Холодівка	2	12
25.	д. Григорівка	5	18

СПИСОК СЕЛИЩ

7

Лихівського району Кременчуцької округи, складений згідно розпорядження
Центрального бюро Ч 375 від 8/II-26р.

№	НАЗВА ЗАСЕЛЕНОГО ПУНКТУ	Віддалення між населеними пунктами /верст/	Віддалення до районного центру
1.	с. Лихівка	Районний центр	
2.	х. Верхне-Каменістое	3 версти	3 версти
3.	д. Михайлівка	7 "	10 "
4.	д. Тарасо-Григорівка	1 "	12 "
5.	с. Мишуриноріг	8 "	18 "
6.	с. Д-Каменка	7 "	15 "
7.	д. Тарасівка	3 "	18 "
8.	с. Калужено	5 "	12 "
9.	х. І-ашково	6 "	12 "
10.	х. Павлівка	1 "	12 "
11.	х. Паськово	4 "	8 "
12.	х. Таранцево	2 "	10 "
13.	х. Ново-Григорівка	2 "	10 "
14.	х. Кушино	2 "	6 "
15.	х. Запозички	1 "	5 "
16.	х. Клин	3 "	7 "
17.	х. Попівка	1 "	8 "
18.	х. Нововеселий	5 "	12 "
19.	д. Гавнівка	12 "	7 "
20.	д. Красно-Львівка	6 "	10 "
21.	Колектив "Поміч"	3 "	8 "
22.	"Свобода"	2 "	7 "
23.	с. Красний-Кут	2 "	6 "
24.	д. В-Каменіста	2 "	7 "
25.	д. Катериновка № 2	2 "	8 "
26.	д. Катериновка № 1	4 "	8 "
27.	х. Липовий	2 "	8 "
28.	д. Хрисанівка	4 "	7 "
29.	д. Ново-Ніколаївка	6 "	4 "
30.	х. Ново-веселий	1 "	3 "
31.	д. Петровка	10 "	7 "
32.	д. Буденівка	3 "	9 "
33.	д. Первомайська	1 "	10 "
34.	с. Холодівка	2 "	12 "
35.	д. Григорівка	5 "	18 "

- 45 Аннівка
- 46 Василівка
- 47 х. Нова-Цвітина
- 48 Церто-Майск
- 49 Байдаківка
- 50 Омельник
- 51 Камбулєвська

Районний статистик
Онопрієвського району:

С. С. Сидоренко

- 36. д. Тарасовка 8 вер.
- 37 д. Егоровка 8 "
- 38 д. Манушловка 1 "
- 39 д. Цвелої 5 "
- 40 х. Павлівка 3 "
- 41 х. Миронівка 3 "
- 42 х. Красно-Андреевка 2 "
- 43 х. Червоно-Аврамівка 3 "
- 44 х. Яковлевка 2 "
- 45 д. Володиміровка 3 "
- 46 х. Веселий 5 "

Райстатист Лихівського району

№ 24 до Центрального Статистичного Управління

Л. С. Р.

Новогеоргієвський районний Ісправительний Комітет

Своєств. раб. Крестьян Красноарм. депутатів

ОТДЕЛ

Згідно розпорядження Кремишуківського району № 8/п-У 345 Райстатистик Новосорівського Райвиконкому при цьому надіслав два примірники Список селищ Новосорівського району, Кремишуківські Органи.

Райстатист Новосорівського району

Кремишуківск. орг.

село	Бабичівка		
село	Миронівка		
хутір	Бутачський		
село	Талеза-Балка		
дер.	М. Сялєватка		
"	Душанівка		
хут.	Кривий		
"	Олександрівка		
"	Детернівка		
дер.	Корній		
хутір	Зітрівка		
село	Черноче		
село	Малабурка		
хутір	Дячківка		
село	Лумейка		
дер.	Цеза-Липова		
дер.	Стара-Липова		
дер.	Дорошівка		
"	Воронівка		
село	Подорожжя		
дер.	Самусівка		
село	Чаплине		
дер.	П. Андрусівка		

Райстатисти в

Л. С. Р.

36.	д. Тарасівка	8	вер.	35	вер.
37	д. Бгоровка	8	"	13	"
38	д. Мануїловка	1	"	12	"
39	д. Цвелої	5	"	15	"
40	х. Павлівка	3	"	13	"
41	х. Миронівка	3	"	12	"
42	х. Красно-Андріївка	2	"	12	"
43	х. Червоно-Аврамівка	3	"	11	"
44	х. Яковлівка	2	"	10	"
45	д. Володимірівка	3	"	8	"
46	х. Веселий	5	"	8	"

179
Райстатист Лихівського району

Кривий

У.С.Р.
ГЕОРГІЄВСЬКИЙ РАЙОННИЙ ІСПОЛНИТЕЛЬНИЙ КОМИТЕТ
Новогеоргієвський районний виконавчий комітет
Светов. раб. Крестов. і Кривош. депутатів
ОТДЕЛ
Ч. 1866
«Новогеоргієвськ»

ЦЕНТРАЛЬНИЙ РАЙОННИЙ КОМИТЕТ
УКРАЇНИ

Кривий

До Центрального Статистичного Управління
Л. Дарскі

Згідно розпорядження Криворозв'язівського району від 8/1-7 345 Райстатистик Новогеоргієвського Райвиконкому при цьому надіслав два примірники Списку селищ Новогеоргієвського району, Криворозв'язківського округу.

Райстатистик Новогеоргієвського району
М. Миколайчук

село	Бабичівка	1	4.
хутір	Миронівка	1	20.
село	Бутківський	1	21.
дер.	Талеза-Балва	1	21.
дер.	М.Обалеватна	1	25.
дер.	Мезичівка	1	25.
хут.	Пріют	1	1.
дер.	Олександрівка	1	1.
дер.	Материнівка	1	1.
дер.	Крилів	1/2	1/2
хутір	Вітрівка	1/2	4.
село	Чернече	1/2	8.
село	Малобаран	1/2	3.
хутір	Мучикова	1	12.
село	Шумейка	1	5.
дер.	Нова-Липівка	1/2	7.
дер.	Стара-Липівка	1/2	8.
дер.	Вершівка	1	12.
село	Воронівка	1	18.
дер.	Подражне	1	17.
село	Самусівка	1	17.
дер.	Чаплище	1	25.
дер.	П. Андрусівка	1	12.

Райстатистик

М. Миколайчук

С П И С О К

Селищ Новогеоргиевського району, прамінуцької Округи.

Місто, село, дерези або хут.	НАЗВА ПАСИМЕННОГО ПУНКТУ.	Віддалення між населен- ними пунктами /верст/	Віддалення до районного центру.
місто	Новогеоргиевськ- Райцентр	---	---
дерези	Анаміїна- Приліпка	7	7
село	Рейна	7	7
дерези	Скубіїна	21	10
хут.	Шапки	21	9
село	Табурщи	21	12
"	Летарівна	21	12
пас.	Бугроватна	21	15.
"	Непрасівна	1	15.
село	Микольськ	1	16.
дер.	Перехрестівна	1	17.
"	Савинівна	2	18.
"	Чернишівна	1	19.
"	Будайівна	2	1.
"	Вісарівна	1	3.
"	Тяменна	1	6.
"	Пемьківна	1	7.
"	Вандарівна	2	9.
"	Сабинівна	2	9.
"	Бабичівна	1	9.
село	Миронівна	1	9.
хутар	Бутківський	2	20.
село	Галова- Бєлва	3	21.
дер.	М.Славеватна	3	21.
"	Мозчанівна	4	23.
хут.	Пріют	6	11.
"	Олексіївна	1	12.
"	Материнівна	2	12.
"	Крилів	2 1/2	12.
дер.	Вітрівна	1 1/2	1.
хутар	Чернече	1 1/2	8.
село	Палобарак	1 1/2	9.
село	Плещево	1	12.
хутар	Пумейво	1	12.
село	Пєва- Липова	1 1/2	5.
дер.	Стара- Липова	1 1/2	7.
дер.	Коронівна	1 1/2	8.
"	Воронівна	1 1/2	11.
село	Подоранне	1 1/2	18.
дер.	Самусівна	1 1/2	18.
село	Чаплище	1 1/2	17.
дер.	П. Андрусівна	1 1/2	25.

Райстатисти в

В. П. Роговський

У. С. С. Р.
 СЕНТРАЛЬНИЙ
 ВОЕННИЙ КОМПЛЮТ.
 КОДЕСТ
 ПОТ. ДИПЛОМАТИ
 КРАСНОАРМІЙСЬКИЙ
 1922 г.

У. С. С. Р.
 СЕНТРАЛЬНИЙ
 ВОЕННИЙ КОМПЛЮТ.
 КОДЕСТ
 ПОТ. ДИПЛОМАТИ
 КРАСНОАРМІЙСЬКИЙ
 1922 г.

Военно-транспортный Станционный
 М. Харьков. 11

Взимо пропону денна
 окрем амтото - при
 із створення -
 із сум обліку 3

24
 Паша Рашк
 Паша Рашк

7. Бакумівка	3.	12 1/2
8. Заулиця	6.	15.
9. Доброваново-озеро	5	17 1/2
10. Ступарика	4.	21.
11. Мизденків	5	20.
12. Теретинки	5.	25.
13. Софіївка	1	24.
14. Кривузі	2.	23.
15. Фурси	1 1/2	22
16. Миколаївка	1 1/2	20
17. Середки	4.	18.
18. Гамка	4.	22.
19. Юрчиха	3.	21.
20. Білочки	3.	22.
21. Радаївка	7.	26.
22. Бресків	4.	28.
23. Руда	3.	31.
24. Зубани	3	34.
25. Решанівська гора	6	40
26. Терненків	5.	38.
27. Ситників	2.	38
28. Петрівка	2 1/2.	36.
29. Андріанівка	1 1/2.	35.
30. Воскаленків	3.	35.
31. Шорико	2.	35.
32. Селець	1.	34.
33. Лука	1.	35.

Список сел
Семішівського району Кременчуцької 12

Назва населених пунктів

Відстань
між селами
в км

Відстань
до райо-
ного центру
в км

Кременуцько

Назва населених пунктів	Відстань між селами в км	Відстань до районого центру в км
с. Семішівка	-	ташкис
д. Тарасівка	3	3
Впазашка Селищ. с. д. с.	2 1/2	5 1/2
с. Веремівка	2.	7 1/2
д. Тирейка	2.	9 1/2
д. Бакунівка	3.	12 1/2
с. Заулиця	6.	15.
х. Доброїваново-озеро	5	17 1/2
х. Ступачка	4.	21.
х. Мизенків	5	20.
х. Теремки	5.	25.
х. Софіївка	1.	24.
х. Кривці	2.	23.
х. Фурси	1 1/2	22
д. Михайлівка	1 1/2	20
х. Серетин	4.	18.
х. Гамка	4.	22.
х. Юрчиха	3	21.
с. Білків	3	22.
с. Радаївка	7.	26.
х. Бресків	4.	28.
х. Руда	3	31.
с. Зубани	3	34.
Решанівська х. д. с.	6	40
х. Терненків	5.	38.
х. Ситків	2.	38
с. Тетрівка	2 1/2.	36.
д. Андріївка	1/2.	35.
х. Воскаленків	3.	35.
х. Щогинь	2.	35.
х. Селець	1.	34.
х. Лука	1.	35.

33. x. Демченків	2.	35.
34. g. Кавкеровщина	6.	30.
35. x. Стенний	4.	26.
36. x. Гарбанів	2.	25.
37. x. Поділ	4.	26.
38. x. Зрицаї	8.	18.
39. x. Тупиченко	2.	10.
40. x. Цаненків	1.	16.
41. x. Кривенки	1.	16.
42. x. Білогуби	1.	16.
43. x. Сухарів	3.	15.
44. x. Озера	2.	18.
45. x. Землячки	2.	21.
46. g. Коренщина	2.	23.
47. x. Новоселівка	5.	18.
48. g. Брусово II	2.	16.
49. " Брусово I	1.	14.
50. c. Ізасилівка	2.	12.
51. x. Сиродича Сапшинець	3.	12.
52. c. В. Поділ	7.	5.
53. g. Паниватівка	3.	2.
54. Згородівські Чурора	8.	12.
55. x. Серваний	4.	16.
56. c. Верьки	3.	13.
57. g. Замушівка	2.	11.
58. " Червошівка	1.	12.
59. " Ісуківка за Сароків	2.	14.
60. " Миколаївка	2.	12.
61. c. Вуаршівка	5.	7.
62. c. Очеретоварі	4.	5.
63. g. М. Димчиди	4.	5.
64. " В. Димчиди	4.	5.
65. x. А. Вазілевіщина	4.	7.
66. x. Куїчурненка	4.	5.
67. x. Нова-Доба	4.	7.
	3.	4.

221.5

Ранстаттотом ван ден Гун

У С Р Р.
 ПОПЕЛНАТІВСЬКИЙ
 РАЙОННИЙ
 КОМПЕТЕНТНИЙ
 КОМУНІКАЦІЙНИЙ
 КОМПЛІКС
 м. Попелнасте.

Центральному Статистичному
 Управлінню України

Згідно постанови Кременчуцького обласного управління статистики від 11.09.2015 № 375, при цьому надається інформація про населення постійного проживання на території населеного пункту

№ 143

р. 27

Данши

4	Ванка Іваска		
5	Ровенське	2	
6	Армареївська	1/2	7
7	Трудовська	3	10
8	Видишківська	2	10
9	Ізобино	2	9
10	Веселий Поділ	1	9
11	Красна Пахарівка	3	10
12	Анєвська	2	9
13	Марасо Мевченково I	3	11
14	Девіно	4	12
15	Зелена Пащанка	2	10
16	Перво-майське	3	7
17	2-е Попельнастівське м/б	3	5
18	Афанасіївська	1	6
19	1-е Попельнастівське м/б	1	7
20	Розоватка	1	8
21	Кедрівка	1	9
22	Трудовська	1/2	9
23	Красно-Братське	2	11
24	Довженково	1	12
25	Красно-Бездорівка	4	14
26	Орехово	2	14
27	Марківка	3	15
28	Братиславська	1	15
29	Веселий Кут	1/2	15
30	Степівка	1/2	15
31	Велика Яновка	2	17
32	Трогаришівка	1	17
33	Ланьківка	3	16
34	Миколаєва Яр	3	15
35	Хуторище	1/2	15

33. х. Кешленки	1	14
36 Киселасівка	3	15
37 Владимирівка	2	15
38 Трушківка	1/2	15
39 Мала Кушківка	1/2	15 1/2
40 2 ^а Васильківка	1/2	18
41 Петрівка	2 1/2	18
42 5 ^а Киселасівка т-во	2	22
43 Митки	4	23
44 Морозівка	1	23
45 Успенсько-Олександрівка х.	1	23
46 Ново-Артурівка	1 1/2	25
47 Олександрівка т-во	1	26
48 Успенське	2	33
49 Киселасівка	8	41
50 Деревка	13	33
51 Кушківка	5	31
52 Ново-Киселасівка	2	31
53 Киселасівка	1/2	30
54 А. П. Киселасівка	1/2	30
55 Ново-А. П. Киселасівка	1 1/2	29
56 Олександрівка Хутор	1/2	29
57 Артурівка	2	28
58 Кушківка	6	29
59 Кушківка-Кушківка	4	18
60 1 ^а Васильківка	1	18
61 Артурівка	2	15
62 Мале Луки	1	15
63 Мотанівка	4	11
64 Трошківка	2	13
65 Успенівка	1	14
66 Мокше	1	15
67 Александрівка	1	16
68 Берестин	3	18
69 Мокше-Маранівка	4	19
70 Александрівка Артурівка	2	18
71 Кушківка	1	18
72 Ново-Дерезівка	2	11
73 Краснознаменівка	2	9
74 Дерезівка	2	7
75 Зелений Клин	2	5
76 Красна Деревка	3	6
77 Каміньчине	2	8
78 Ново-Трушківка	2	7
79 Берестин	3	4

Раїстани 181-
Ванни

У.С.Р.Р. до Центрального Статистичного
 МІНЧУЦЬКЕ Управління у к р а ї н и .
 КРУЖНЕ ІСТИЧНЕ БЮРО / відділ с.г. Статистики /

15
 16
 17
 18
 19
 20
 21
 22
 23
 24
 25
 26
 27
 28
 29
 30
 31
 32
 33
 34
 35
 36
 37
 38
 39
 40
 41
 42
 43
 44
 45
 46
 47
 48
 49
 50
 51
 52
 53
 54
 55
 56
 57
 58
 59
 60
 61
 62
 63
 64
 65
 66
 67
 68
 69
 70
 71
 72
 73
 74
 75
 76
 77
 78
 79
 80
 81
 82
 83
 84
 85
 86
 87
 88
 89
 90
 91
 92
 93
 94
 95
 96
 97
 98
 99
 100

7	д. Кобзарівка	3	0-50	0-50	0-50	0-50	10	
8	Пос. Новофелозівка	4	1-00	1-00	1-00	1-00	14	Обр. в Кобзарівку.
9	Пос. Садова	7	1-00	1-00	1-50	1-50	17	Обр. в Кобзарівку.
10	д. Ерешівка	2	0-50	0-50	0-50	0-10	10	
11	д. Васильівка	2	0-50	0-50	0-50	0-50	7	
12	с. Андрусівка	12	2-00	2-00	2-50	2-50	15	
13	Лесная будка	4	1-00	1-00	1-00	1-00	11	Обр. в Андрусівку.
14	с. Квдангаєво	6	1-00	1-00	1-50	1-50	12	
15	д. Снежко-Валка	3	1-00	1-00	1-00	1-00	12	
16	с. Стецівка	6	1-00	1-00	1-50	1-50	14	
17	с. Галаганівка	6	1-00	1-00	1-00	1-00	17	
18	д. Чернече	3	0-50	0-50	1-00	1-00	20	
19	с. Вершці	4	1-00	1-00	1-50	1-50	26	
20	д. Саморосівка	1	0-50	0-50	0-50	0-50	27	
21	д. Чигиринівка	6	1-00	1-00	1-00	1-00	36	
22	д. Олександрівка	3	1-00	1-00	1-00	1-00	36	
23	х. Ірлей	1/2	0-50	0-50	0-50	0-50	36	
24	д. Чутка-Кудашево	6	1-00	1-00	1-00	1-00	26	
25	х. Трохимівка	2	0-50	0-50	1-00	1-00	26	
26	х. Олексеевка	1	0-50	0-50	0-50	0-50	26	
27	х. Чутка	1	0-50	0-50	0-50	0-50	26	
28	х. Маржанивка	1	0-50	0-50	0-50	0-50	26	

15
 16
 17
 18
 19
 20
 21
 22
 23
 24
 25
 26
 27
 28
 29
 30
 31
 32
 33
 34
 35
 36
 37
 38
 39
 40
 41
 42
 43
 44
 45
 46
 47
 48
 49
 50
 51
 52
 53
 54
 55
 56
 57
 58
 59
 60
 61
 62
 63
 64
 65
 66
 67
 68
 69
 70
 71
 72
 73
 74
 75
 76
 77
 78
 79
 80
 81
 82
 83
 84
 85
 86
 87
 88
 89
 90
 91
 92
 93
 94
 95
 96
 97
 98
 99
 100

Деш

- 36
- 37
- 38
- 39
- 40
- 41
- 42
- 43
- 44
- 45
- 46
- 47
- 48
- 49
- 50
- 51
- 52
- 53
- 54
- 55
- 56
- 57
- 58
- 59
- 60
- 61
- 62
- 63
- 64
- 65
- 66
- 67
- 68
- 69
- 70
- 71
- 72
- 73
- 74
- 75
- 76
- 77
- 78
- 79

підставі цих відомостей і маршрутів, складених статистиками по завданню Ц.С.У, котторим було дано й незабаром надіслано до Ц.С.У -

Завокрестатбюром *Мешков*
 Завселягоспсекд. *Митрофан*
 В.о. Секретар *Вашин*


53	Асимовська	1/2	30
54	Ан. Павловка	1/2	29
55	Ново-Ан. Павловка	1/2	29
56	Одний Хутор	1/2	28
57	Орловка	2	28
58	Кривошарова	6	18
59	Кривобань-Кривошарова	4	18
60	1-а Васильківська	1	18
61	Дурбівка	2	15
62	Маліе Луки	1	15
63	Мотановка	4	11
64	Богачівка	2	13
65	Устимівка	1	14
66	Москвоє	1	15
67	Александрівка	1	16
68	Березини	3	18
69	Моско-Марановка	4	19
70	Александрівка-Устимівка	2	18
71	Билівщина	1	18
72	Ново-Бережанське	1/2	11
73	Красно-Вінаменовка	2	9
74	Бережанське	2	7
75	Зелений Клин	2	5
76	Красна Деревка	3	6
77	Каміньське	2	8
78	Ново-Транцюк	2	7
79	Березини	3	4

Вашинський *Вашин*

Камінь Крестів Окру. Сімей. Бюро

Завокрестатбюром *Мешков*
 Завселягоспсекд. *Митрофан*
 В.о. Секретар *Вашин*

№ 375



Генерального Штабу
 Генерал-майор *Вашин*
 Штаб-квартира

№	Назва	К-ть	0-30	0-30	0-50	0-50	10	Обр. в
7	д. Кобзарівка	3	0-30	0-30	0-50	0-50	10	Обр. в Кобзарівку.
8	Пос. Ново-Федорівка	4	1-00	1-00	1-00	1-00	14	Обр. в Кобзарівку.
9	Пос. Садова	7	1-00	1-00	1-50	1-50	17	Обр. в Кобзарівку.
10	д. Бремівка	2	0-30	0-30	0-50	0-50	10	
11	д. Васильівка	2	0-50	0-50	0-50	0-50	7	
12	с. Андрусівка	12	2-00	2-00	2-50	2-50	15	
13	Лесная будка	4	1-00	1-00	1-00	1-00	11	Обр. в Андрусівку.
14	с. Калантаєво	6	1-00	1-00	1-50	1-50	12	
15	д. Снежко-Балка	3	1-00	1-00	1-00	1-00	12	
16	с. Стецівка	6	1-00	1-00	1-50	1-50	14	
17	с. Галаганівка	6	1-00	1-00	1-00	1-00	17	
18	д. Чернече	3	0-30	0-30	1-00	1-00	20	
19	с. Вершці	4	1-00	1-00	1-50	1-50	26	
20	д. Саморосівка	1	0-30	0-30	0-50	0-50	27	
21	д. Чигиринівка	8	1-00	1-00	1-00	1-00	36	
22	д. Александрівка	3	1-00	1-00	1-00	1-00	36	
23	х. Ірлей	1/2	0-30	0-30	0-50	0-50	36	
24	д. Чутка-Кудашево	6	1-00	1-00	1-00	1-00	26	
25	х. Трохимівка	2	0-30	0-30	1-00	1-00	26	
26	х. Олексіївка	1	0-30	0-30	0-50	0-50	26	
27	х. Чутка	1	0-30	0-30	0-50	0-50	26	
28	х. Маржанивка	1	0-30	0-30	0-50	0-50	26	

СПИСОК
селищ ГЛИНСЬКОГО району, Кременчуцької і Овруги.

№ п/п	Назва селищ.	Віддалення від заселених пунктів.	За перевозку пасажирів, в год.				Відстання до Райцентру.	Примітки.
			1 чол.	2-х чол.	3-х чол.	4-х чол.		
1	Глинське, Райцентр.	1	"	"	"	"		
2	д. Оврахівка	4	0-50	0-50	1-00	1-00	3	
3	д. Антонівка	2	0-50	0-50	0-50	0-50	4	Обр. в Оврахівку.
4	д. Ляхове	3	0-50	0-50	1-00	1-00	6	
5	с. Григорівка	1	0-50	0-50	0-50	0-50	7	
6	х. Воловіца	9	1-00	1-00	1-00	1-00	18	Обр. в Григорівку.
7	д. Кобзарівка	3	0-50	0-50	0-50	0-50	10	
8	Пос. Новофедорівка	4	1-00	1-00	1-00	1-00	14	Обр. в Кобзарівку.
9	Пос. Садова	7	1-00	1-00	1-50	1-50	17	Обр. в Кобзарівку.
10	д. Бремівка	2	0-50	0-50	0-50	0-50	10	
11	д. Васильєвка	2	0-50	0-50	0-50	0-50	7	
12	с. Андрусівка	12	2-00	2-00	2-50	2-50	15	
13	Лесная будка	4	1-00	1-00	1-00	1-00	11	Обр. в Андрусівку.
14	с. Кадантєво	6	1-00	1-00	1-50	1-50	12	
15	д. Снежко-Балка	3	1-00	1-00	1-00	1-00	12	
16	с. Стецівка	6	1-00	1-00	1-50	1-50	14	
17	с. Палаганівка	6	1-00	1-00	1-00	1-00	17	
18	д. Чернече	3	0-50	0-50	1-00	1-00	20	
19	с. Вершці	4	1-00	1-00	1-50	1-50	25	
20	д. Саморосівка	1	0-50	0-50	0-50	0-50	27	
21	д. Чигиринівка	6	1-00	1-00	1-00	1-00	36	
22	д. Олександрівка	3	1-00	1-00	1-00	1-00	36	
23	х. Ірлей	1/2	0-50	0-50	0-50	0-50	36	
24	д. Чутка-Кудашево	6	1-00	1-00	1-00	1-00	26	
25	х. Трохимівка	2	0-50	0-50	1-00	1-00	26	
26	х. Олексєєвка	1	0-50	0-50	0-50	0-50	26	
27	х. Чутка	1	0-50	0-50	0-50	0-50	26	
28	х. Маржанивка	1	0-50	0-50	0-50	0-50	26	

52	Ново-		
53	Ясенованка	1/2	30
54	Ан. Павлівка	1/2	29
55	Ново Ан. Павлівка	1/2	29
56	Осипів Хутор	1/2	28
57	Орлівка	2	29
58	Кривошівка	6	18
59	Кривошівка-Кривошівка	4	18
60	Васильєвська	1	18
61	Дубівка	2	15
62	Маліе Луки	1	15
63	Мотанівка	4	11
64	Богачівка	2	13
65	Устимівка	1	14
66	Посєное	1	15
67	Александрівка	1	16
68	Березини	3	18
69	Посєно-Мар'янівка	4	19
70	Александрівка-Устимівка	2	18
71	Тривівка	1	18
72	Ново-Дерезіванське	1/2	11
73	Краснознаменівка	2	9
74	Дерезіванське	2	7
75	Зелений Клиш	2	5
76	Красна Дерезівка	3	6
77	Каміньське	2	8
78	Ново-Троцьке	2	7
79	Березини	3	4

Райстатистичні дані

№	с. / д.	№	0-50	0-50	0-50	0-50	№
29	с. Седорівка	6	1-00	1-00	1-00	1-00	22
30	с. Іванювці	6	1-00	1-00	1-00	1-00	14
31	д. Писарівка	4	0-70	0-70	0-70	0-70	10
32	д. Снежюво	3	0-50	0-50	0-50	0-50	10
33	с. Чедіри	3	0-50	0-50	0-50	0-50	7
34	д. Арсеньєвка	4	0-50	0-50	0-50	0-50	8
35	с. Янів	8	1-00	1-00	1-50	1-50	9
36	Лісна будка	4	0-70	0-70	0-70	0-70	5
37	д. Аннівка	3	0-80	0-80	0-80	0-80	2
38	д. Картамішево	2	0-50	0-50	0-50	0-50	1
39	д. Петропановка	4	0-50	0-50	0-50	0-50	1
40	Пос. Оного	4	1-00	1-00	1-00	1-00	5
41	д. Семігорье	3	1-00	1-00	1-00	1-00	7
42	Лесная будка	1	0-50	0-50	0-50	0-50	8
43	Лесная Будка	2	0-50	0-50	0-50	0-50	9
44	Лесная Будка	2	0-50	0-50	0-50	0-50	7
45	Лесная Будка	3	1-00	1-00	1-00	1-00	5
46	д. Бонетантинівка	2	0-50	0-50	0-50	0-50	4

193

Список населених пунктів

У.С.Р.Р.
ВІДСЬКИЙ
РАЙОНОВИЙ
КОМУНАЛЬНИЙ КОМІТЕТ
ІНЖЕНЕРНО-ТЕХНІЧНИЙ ДЕПАРТАМЕНТ
ПРОМІСЛОВО-БУДІВЕЛЬНИЙ РАЙОН
1926
1844
С. ГОРЬКА

ЦЕНТРАЛЬНИЙ
РАЙОННИЙ КОМУНАЛЬНИЙ КОМІТЕТ
1926
1844
С. ГОРЬКА

До Центрального Статистичного бюро № 19

Ужгородський м. Кошів. Мадієвська №.

34 / *2007*

Згідно відомостей Куренківської
було зач. 34. При цьому надані
дані стосовно населення пунктів
Радієвського району.

10/11
Відомості про населення
Радієвського району

Крива рідка	10	3
Бурішівка	13	3
Куренківка	11	5
Коршівка	12	1
Карпівка	10	4
Стеблівка	12	5
Селівка	14	2
Горшівка	18	1/2
Коршівка	15	6
Коршівка	15	1/2
Горшівка	12	1/4
Радієвка	12	1
Троцьківка	13	1/4
Святицьківка	18	5
Криварівка	22	3
Троцьківка	23	2
Струтинівка	22	1
Досинь	10	1/2
Соснівка	20	7
Линівка	25	7
Тамшівка	30	3
Шахвогорська	18	5

29	с. Слобода						
30	с. Іванів						
31	д. Писар						
32	д. Снеж						
33	с. Чедір						
34	д. Арсен						
35	с. Янів						
36	Лісна буда						
37	д. Аннів						
38	д. Карпан						
39	д. Петропавлівка	1	0-50	0-50	0-50	0-50	1
40	Пос. Оного	4	1-00	1-00	1-00	1-00	5
41	д. Семігорье	5	1-00	1-00	1-00	1-00	7
42	Лесная буда	1	0-50	0-50	0-50	0-50	8
43	Лесная буда	2	0-50	0-50	0-50	0-50	9
44	Лесная буда	2	0-50	0-50	0-50	0-50	7
45	Лесная буда	8	1-00	1-00	1-00	1-00	5
46	д. Константиновка	2	0-50	0-50	0-50	0-50	4

193

Список населенных пунктов

Список
Селені Гербівського району Кременьшуківської Округи

Назва населенних пунктів	Відстань від райцентру	Відстань до райцентру в верстах	Примітка
с. Гора Райцентр	-	-	
с. Гривки	2 1/2 верст	2 1/2	
д. Заварівка	6	6	
д. Мирний	8	2 1/2	
д. Терники	7	5	
с. Крива руда	10	3	
с. Буринка	13	3	
д. Кушники	11	5	
д. Коринки	12	1	
д. Карпівки	10	4	
д. Стобурівка	12	5	
д. Селівка	14	2	
д. Голубівка	18	1/2	
д. Коршун	15	6	
д. Корунки	15	1 1/2	
д. Тоскив	12	1/4	
д. Рагнетів	12	1	
д. Трощівка	13	1/4	
д. Святишівка	18	5	
д. Криваруда	22	3	
д. Пречківка	23	2	
д. Струтинівка	22	1	
д. Досин	10	4 1/2	
д. Соєвники	20	4	
с. Лимбе	25	4	
с. Пашівка	30	3	
д. Шахваростів	18	5	

28	д. Мираи	19	-
29	д. Старин	19	16/100
30	д. Рцы	20	1/2
31	д. Бур	21	1/2
32	д. Акумент	25	-
33	д. Маеми	25	-
34	д. Тучи	26	1/2
35	д. Олени	25	2
36	д. Харни	26	-
37	д. Засуе	27	1
38	д. Анисим	24	1/2
39	д. Петраи	7	15
40	д. Пелис	6	2
41	д. Поев	7	1 1/2
42	д. Новосел	9	3
43	д. Кир	7	2
44	д. Марго	5	2
45	д. Киам	4	1/2
46	д. Ренк	4	1/4
47	д. Олени	4	1
48	д. Сидор	2	2
49	д. Било	2	1
50	д. Дубин	7	6
51	д. Рцы	7	1/2
52	д. Новосел	10	3
53	д. Стена	8	2
54	д. Луж	8	-
55	д. Кос	9	1
56	д. Пав	9	1/2
57	д. Мор	5	2
58	д. Ра	6	1/2
59	д. Пок	7	1/2
60	д. Рома	6 1/2	1/2

д. Вреш	6	1/4	20
д. Морск	5	2	-
д. Род	-	-	-
д. Кар	2	2	-
д. Поче	2	1/2	-
д. Мир	3 1/2	1/2	-
д. Поче	1 1/2	1	-
д. Мор	2	2	-
д. Ми	5	3	-
д. Ба	5	2	-
д. Р	5	1/4	-

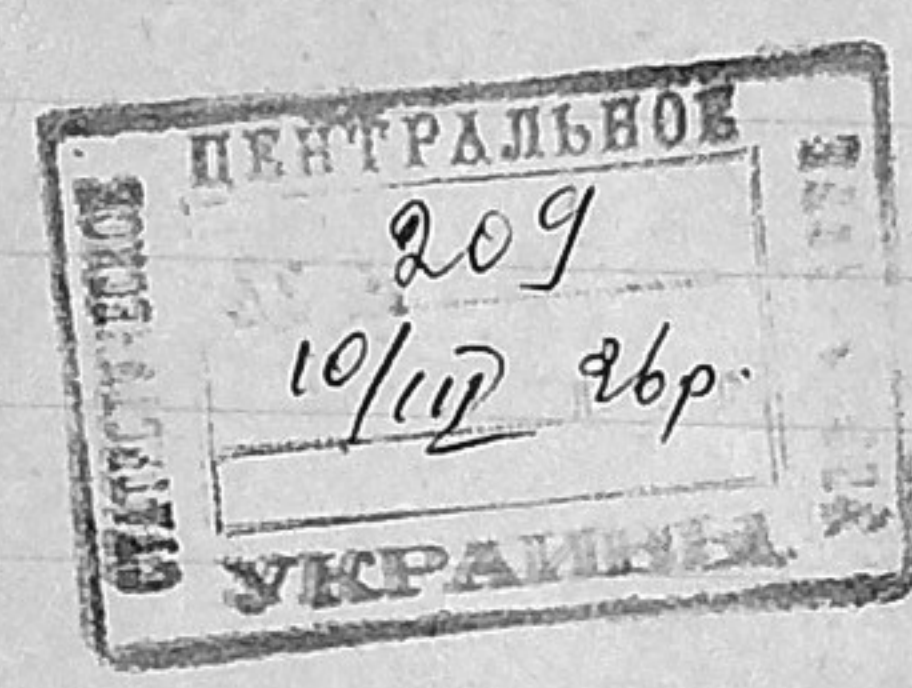
192

Равнозначен

С. Р. Р.
 ВОНО-КАМ'ЯНСЬКИЙ
 РАЙОНОВИЙ
 ОНАВЧИЙ Комітет
 робітничих, селянських -
 воноармійських депутат.
 оводство Стат
 Мот 1926 р.
 Ч 1270
 Червоно-Кам'янка
 Кремовруги

Центральному Статистич-
 ному Управлінню України

При цьому надіслано два
 списки із якіх один велич району, а
 другий - стоимость при переїзді перемі-
 жів при праці в сезонній перепису. від од-
 ного села до другого.



Райстатистик *[Signature]*

Красно-Авдирівка	1	13
Олексівка	1	13
Червонодубівка	3	12
Червоноволя	4	8
Миколаївка	1	7
Селище	3	11
Власівка	1	13
Марасівка	4	10
с.т. Озеринце	2	11
Катеринівка	5	14
Весело-Іванівка I	1	14
Весело-Іванівка II	3	9
Земельний	3	8
Анійка	2	5
Добро-Надежда	2	7
Калінівка II	3	10
Веселий-Розділ	2	12
Щастинька	1	13
Мало-Щастинька	1	13

КЛАСОВИ МОСТОВИ 2013

Стис Списку
Красно-Кам'янского району Кривенького
округу

Назва Земельної пункта	Віддаленість не заселеними пунктами в кілометрах	Віддаленість до районного центру
Красно-Кам'янка	-	-
Муринівка I	-	5
Муринівка II	1	5
Камінівка	1	5
Лозоватська лісна дача	2	6
Лозоватська в. 2. тр. арт	3	8
Водянська лісна дача	4	5
Красно-Михайлівка	12	14
Красно-Авдєївка	1	13
Олексіївка	1	13
Червонодубівка	3	12
Червоноволя	4	8
Михайлівка	1	7
Селишівка	3	11
Власівка	1	13
Марасівка	4	10
с/т. Озерниця	2	11
Катеринівка	5	14
Весело-Іванівка I	1	14
Весело-Іванівка II	3	9
Зелений гай	3	8
Амківка	2	5
Добро-Надежда	2	7
Камінівка II	3	10
Великий-Розділ	2	12
Щастлива	1	13
Мало-Щастлива	1	13

28	Тішаннийбріг	10	18
29	Новосвітлополе	1	18
30	Корнособо	6	15
31	Шушило	2	15
32	Андрєвка	1	18
33	Мар'янівка	2	19
34	Ізясимирен	2	20
35	Стєпанівка	2	20
36	Олександрівське т.во	5	23
37	Олександрівське Стєпанівка	1	23
38	Звенигородка	3	25
39	Головківський пасік 1/5 год	3	28
40	Семєнівка	3	35
41	Вербоволоза	5	30
42	Тропизон Стєпанівка	3	29
43	Марто-Іванівка	1	28
44	Новомишківка	3	25
45	Озерна	1	25
46	Слон Каміанка	1	26
47	Павло-Іванівка	5	21
48	Малоберезівка	6	25
49	Сурганчи	10	18
50	Красно-Миколаївська	8	13
51	Куклівка	4	13
52	Морозівка	3	8
53	Губарівка	4	5
54	Красно-Вінідіктівка	1/2	5

Голова РВК А. Шибя

Райстатистик Я. Морин

Повертання пшаниці

при передвиженні перемішків при виробстві в сезонного перемішу в травні місяці 1926 року.

Назва насадинок пшаниць.	Всього зерно.	Високотного кося (всього за 1/2 години)	Високотного кося за 2 години.	Високотного кося за 3 години.	Високотного кося за 4 години.
Первомай Каміанка.	-	-	-	-	-
Шуремівка I	5	150	2	250	3
Шуремівка II	1	1	150	2	3
Каміанівка	-	1	150	2	3
Позоватська дача	1	1	150	2	3
Позоватська в.с. Арт.	3	1	150	2	3
Воданська дача	4	150	2	250	3
Красно-Михайлівка	12	2	3	350	4
Красно-Федорівка	1	50к	75к	120	150
Олексійівка	1	50к	75к	120	150
Первомай-Дубівка	3	1	150	2	3
Первомай-Волг	4	150	2	250	3
Михайлівка	1	50к	75к	120	150
Семєнівка	3	1	150	2	3
Веласівка	1	50к	75к	120	150
Озерна-Кут.	3	1	150	2	3
Марасівка	4	150	2	250	3
Катеринівка	5	150	150	2	3
Весело-Іванівка I	1	50к	75к	120	150
Весело-Іванівка II	3	1	150	2	3
Великий-Гай	3	1	150	2	3
Імківка	2	1	150	2	3
Добра-Надежда	2	1	150	2	3
Веселий-Розділ	4	150	2	250	3

25	Учасівка	1	50к	75к	120	150
26	Мало-Учасівка	1	50	75	120	150
27	Полянний-Горі	10	2	250	350	4
28	Новоелітеньків	1	50к	75к	120	150
29	Коркосово	6	150	2	250	3
30	Шушівка	2	50к	75к	120	150
31	Андриївка	1	50к	75к	120	150
32	Марьямівка	2	50к	75к	120	150
33	Веселий-Орел	2	50к	75	120	150
34	Степанівка	2	50	75	120	150
35	Олександрівське М-во	5	150	2	250	3
36	Олександр-Остан	1	50	75	120	150
37	Звенигородка	3	80к	1/чд	150	2
38	Соловківський поселок №3	3	150	2	250	3
39	Семенівка	3	150	2	250	3
40	Верхова-Лоза	5	150	2	250	3
41	Транізи-Старошк	3	80к	1	150	2
42	Марто-Іванівка	3	150	2	250	3
43	Новотимківка	3	80к	1	150	2
44	Слон-Кашанка	1	50к	75к	120	150
45	Павло-Іванівка	5	150	2	250	3
46	Малодерезівка	6	150	2	250	3
47	Сургани	10	2	250	350	4
48	Сергоно-Миколайівка	8	2	250	350	4
49	Куршівка	4	150	2	250	3
50	Мерозівка	3	80к	1	150	2
51	Кашківка	5	150	2	250	3
52	Гударьівка	5	150	2	250	3
53	Сергоно-Венедиківка	1	50к	75к	120	150

Голова РК. А. Сива
 Райстатистик. Г. М. Черняк

До Центрального Стат. Бюро.
 У. С. Р. Р. Харків. Мар'їнсько 12

Районовий
 Виконавчий Комітет Районних
 Робітничо-Селянських
 Депутатів

1926 р.
 4/12

село Вереміла
 Кременького

Згідно розпор. д-на Окреса т-во від
 5/11 за № 375 при цьому надсилається
 список населених пунктів району в
 порядку їх віддалення від Райцентру.
 ДОДАТОК: список.

Голова РК

294. Райстатистик. М. С. Черняк

17/12 249.

Добривник	8	0
Кристиний	6	5
Зобеньків	4	7
Белюхи	2	10
Замогильник	1	11
Мовчани	1	12
Кондари	1	12
Кізівер	4	20
Село Матвійка	1	26
хутір Блуква	3	18
хутір Дімушки	4	16
Село Климценці	3	15
хутір Займане	4	12
хутір Рафьки	4	13
хутір Рафьки	1	12
Село Новини	3	14
хутір Гузів	7	14
хутір Мазаренки	7	10
хутір Панське	7	10
деревня Воїська Зрелія	4	13
село Ашини	4	17
хутір Позивайлів	7	15
хутір Мокенків	7	8
Село Гусини	4	8
деревня Миклашівка	7	8
хутір Біла Голова	6	7
деревня Попоріччя	4	5
село Кітків	4	5
хутір Москаленки	4	5

Райстатистик. М. С. Черняк

25

Віддалення до районного центру

0

5

7

10

11

12

12

20

26

18

16

15

12

13

14

14

10

10

13

17

18

17

15

8

8

8

21

15

8

8

7

5

5

5

8

7

25.	Щаси					
26	Мамо-Ц					
27	Пилипани					
28	Новосілля					
29	Корно					
30	Шуши					
31	Андри					
32	Марья					
33	Весели					
34	Стена					
35.	Олександрівське М-во	5	150	2	250	3
36.	Олександр-Стена	1	50	75	120	150
37	Звенигородка	3	80	1	150	2
38.	Соловківський поселок № 3	3	150	2	250	3
39	Симонівка	3	150	2	250	3
40	Вербова-Лоза	5	150	2	250	3
41.	Мранізи-Старошів	3	80	1	150	2
42	Марто-Іванівка	3	150	2	250	3
43	Новотимківка	3	80	1	150	2
44	Слон-Кам'янка	1	50	75	120	150
45.	Павло-Іванівка	5	150	2	250	3
46.	Малодерезівка	6	150	2	250	3
47	Сургани	10	2	250	350	4
48	Сергополіколавівка	8	2	250	350	4
49	Курківка	4	150	2	250	3
50	Морозівка	3	80	1	150	2
51	Кашківка	5	150	2	250	3
52	Гударьівка	5	150	2	250	3
53	Червоно-Венедиківка	1	50	75	120	150

Тодова Р.В. Афанасов
 Райстатистик. Г.М.С.С.С.

СПИСОК СІЛИЩ
 Березівського РАЙОНУ
 Кременчуцької ОКРУГИ.

НАЗВА ЗАСЕЛЕННОГО ПУНКТА	Віддалення від заселення пунктам /вер./	Віддалення до районного центру
Село Березівка	0	0
хутір Кошишани	5	5
— " — Кошишанів-Бурішоских	2	7
— " — Стебляни	3	10
— " — Грицаї	1	11
— " — Рудя	1	12
— " — Діврівних	8	20
— " — Прирізний	6	26
— " — Зобеньки	4	18
— " — Зелюхи	2	16
— " — Замогильних	1	15
— " — Мовчани	1	12
— " — Кондари	1	13
— " — Кизивер	4	14
Село Матвівка	1	14
хутір Блуква	3	10
— " — Глишки	4	10
Село Клищенці	3	13
хутір Заміжжано	4	17
— " — Рафьки	4	18
— " — Рафьки	1	17
Село Жовтине	3	15
хутір Гузів	7	8
— " — Назаренки	7	8
— " — Панське	7	8
деревня Воїнська Зрелая	4	18
село Ашків	4	21
хутір Позивайлів	7	15
— " — Мокієнків	7/2	8
Село Гусинь	4	7
деревня Миклашівка	7	5
хутір Біла Голова	6	5
деревня Попорич	4	5
село Кітків	4	8
— " — Москашків	4	7

Райстатистик М.С.С.С.С.

127

[Faint handwritten text and stamps on the left page, including "УНОВА" and "КРЕМІНЧУЦЬКЕ ОКРУЖЕННЯ ТАТИСТИЧНЕ БЮРО"]

У.С.Р.Р.
КРЕМІНЧУЦЬКЕ
 ОКРУЖЕННЯ
 ТАТИСТИЧНЕ БЮРО
 89/III
 Ч 859
 м. КРЕМІНЧУК

До Центрального Статистичного
 Управління У к и р а і н и.

26 27

Кремкретатбюро при цьому над-
 силає список селищ і список залізнич-
 станцій та булок Олександрійського
 району Кременчуцької Округи.

400
 30/III 26р

ЗАВОКРЕСТАТБЮРОМ
 СЕКРЕТАР *Василь*

Станція П'ятирівка	4	20
Лупалівка	2	18
Мерозівка	2	18
С. Ясинівка	3	21
С. Диківка	4	25
С. Длканівка	4	21
С. Ново-Олександрівка, Ясин. С.Р.	2	19
С. Бандурівка	3	16
С. Тружоба	4	12
С. Протопопівка	3	9
С. Ново-Олександрівка, Костян. С.Р.	3	12
С. Олександрівка	2	14
С. Костянтинівка	2	16
С. Катеринівка	1	17
С. Лоборосль	1	18
С. Косівка	1	18
Булка ЛісникаБузова	4	19
С. Мало-Березівка	4	19
С. Захарівка	2	22
С. Катеринополь	2	27
С. Лазарополь	1	27
С. Ауліторівка	2	27
С. Серебрянна	2	25
Хутір Мало-Березівський	3	22
С. Горобівка	5	28
С. Зандирівка	3	22
Хутір Чауса	1	21
Булка Лісника	1	21
Хутір Вовчий	1	21
Пос. Ново-Олександрівка	1	27
Станція Лікарівка	1	26
Пос. Лікарівка	1	26
Хутір Парни	2	25
С. Фелірівка	2	22
Хут. Шевченківський	2	22
Хут. Веселий	2	20
С. Ново-Олександрівка, Берез. С.Р.	4	16
С. Березівка	2	10
Станція Користівка	2	7
С. Приютівка	1	7

РАЙСТАТИСТИК *Василь*

48 списки + 63 будки = 111



Калінові мости 2013

СПИСОК СЕЛИЩ
ОЛЕКСАНДРІЙСЬКОГО РАЙОНУ КРЕМІНЧУДСЬКОЇ ОКРУГИ

НАЗВА ЗАСЕЛЕННОГО ПУНКТА	Віддалення між заселеними пунктами (? вер.?)	Віддалення до Райсн. центру.
М. Олександрія	-	тут
Станція Олександрія	4	1
С. Воїнівська	3	4
Д. Користівка	5	7
Д. Алезівка	2	12
Д. Дарисівка	1	14
Д. Ново-Тимирівка	5	15
Бангурівська економія Сахзаводу	5	10
Станція Пантаєвка	4	16
Д. Лупалівка	2	20
Д. Морозівка	3	18
С. Ясиноватка	4	21
С. Диківка	4	25
Д. Діканівка	2	21
С. Ново-Олександрівка, Ясин. С.Р.	3	19
С. Вандурівка	4	16
С. Тружба	3	12
С. Протопопівка	3	9
Ново-Олександрівка, Костян. С.Р.	3	12
С. Олександрівка	2	14
Д. Костянтинівка	1	16
Д. Катеринівка	1	17
Д. Доброполь	1	18
С. Косівка	4	18
Будка ЛісникаБузова	4	19
Д. Мало-Березівка	4	19
Д. Захарівка	3	22
Екатеринополь	1	27
С. Лазарополь	1	27
Д. Аудіторівка	3	27
Д. Серебрянна	3	25
Хутір Мало-Березівський	3	22
Д. Горобівка	5	23
Д. Занфірівка	3	22
Хутір Чауса	1	21
Будка лісника	1	21
Хутір Вовчий	1	21
Пос. Ново-Олександрівка	7	27
Станція Лікаревка	1	26
Пос. Лікаревка	тут	26
Хутір Парни	2	25
Д. Федірівка	2	22
Хут. Шевченківський	1	22
Хут. Веселий	2	20
Д. Ново-Олександрівка, Берез. С.Р.	4	16
С. Березівка	2	10
Станція Користівка	2	7
Д. Приотівка	1	7.

РАЙСТАТИК *Демитр*

48 мис + 63 будки = III

СПИСОК

ЗАЛІЗНИЧИХ СТАНЦІЙ ТА БУДОК ПО
ОЛЕКСАНДРІЙСЬКОМУ РАЙОНУ КРЕМІНЧУЦЬКОЇ ОКРУГИ

Назва Станцій та будок	№ Будок	На якій верста
Станція Лікарівка	-	-
Полуказарна	22	282
Будка	219	283
Будка	219a	284
Будка	219b	284
Полуказарна . .	20	285
Будка	220	285
Будка	221	285
Будка	222	286
Будка	223	288
Будка	224	289
Полуказарна . .	200	290
Будка	225	291
Будка	226	292
Будка	227	293
Будка	228	294
Будка	229	295
Будка	230	296
Будка	231	296
Казарна	20a	296
Стан. КОРИСТІВКА	-	-
Будка	233	297
Будка	234	298
Полуказарна . .	24	299
Будка	235	299
Будка	236	300
Будка	237	301
Будка	238	302
Будка	239	302

25
 26
 27
 28
 29
 30
 31
 32
 33
 34
 35
 36
 37
 38
 39
 40
 41
 42
 43
 44
 45
 46
 47
 48
 49
 50
 51
 52

30	Будка	240	302
31	Полуказарма	24а	303
32	Будка	241	303
33	Роз'їзд Алєєвський	-	-
34	Будка	212	305
35	Казарма	216	306
36	Будка	243	306
37	Будка	244	307
38	Будка	245	307
39	Будка	246	308
40	Будка	247	309
41	Будка	240-250	310
42	Полуказарма	25	311
43	Роз'їзд Морозівка	-	311
44	Будка	251	312
45	Будка	252	312
46	Будка	253	313
47	Будка	254	314
48	Будка	255	315
49	Станц. Пантаєвка	-	-
50	Будка	259	318
51	Будка	260	318
52	Будка	261	320
53	Полуказарма	25а	321
54	Будка	262	322
55	Будка	819	1
56	Будка	820	2
57	Будка	821	4
58	Будка	822	6
59	Будка	81а	7
60	Полуказарма	816	7
61	Будка	823	8
62	Казарма	108	9
63	Стан. ОЛЕКСАНДРІЯ	-	-

РАЙСТАТИСТИК *Венітин*

У.С.Р.Р.
ГРАДІЖСЬКИЙ
РАЙОННИЙ ВИКОНАВЧИЙ
КОМІТЕТ
РАД РОБІТНИЧИХ, СЕЛЯНСЬКИХ
ТА ЧЕРВОНОАРМІЙСЬКИХ ДЕПУТАТІВ
КРЕМІНЦЬК. ОКРУГИ
ДИЛОВОСТЕВО ПО *ст.*
30/III — 1926
4/13000
Г. ГРАДІЖСЬК

409
2/IV 268

29
До Цензарівного Статистичного Управління.

№ 4375

При своїй надсилається
стисок селу Градіжського
району.

Рішенням *О. Венітин*

д. Корданівка	-	1/2	-	12
с. Мовотівка	-	2	-	15
д. Покотилівка	-	2	-	18
д. Залобівка	-	1/2	-	18
д. Пасаківка	-	1/2	-	18
д. Марківка	-	2	-	22
д. Миколаївка	-	6	-	17
д. Дубина	-	1	-	16
с. Мирин-Дуброва	-	2	-	19
с. Морозівка	-	1	-	20
д. Пугачівка	-	1	-	21
д. Магарівка	-	1/2	-	22
д. Писахине	-	2	-	18
д. Вігниський	-	5	-	28
с. Лебидівка	-	2	-	24
с. Шириванівка	-	3	-	25

Венітин

СПИСОК СЕЛИЩ
Традичеського РАЙОНУ
Крессинської ОКРУГИ.

50	Будка	260	318
51	Будка	261	320
52	Будка	261	320
58	Полуказарма	25a	321
54	Будка	262	322
55	Будка	819	1 ці будки
56	Будка	820	2 від Ст. М
57	Будка	821	4 тівки до
58	Будка	822	6 Олександр
59	Будка	81a	7
60	Полуказарма	81b	7
61	Будка	823	8
62	Казарма	108	9
63	Стан. ОЛЕКСАНДРІЯ	-	+-

РАЙСТАТИСТИК *В. М. М. М.*

НАЗВА ЗАСЕЛЕННОГО ПУНКТА	Віддалення від заселених пунктів /вер./	Віддалення до районного центру
с. Традичеськ	-	-
д. Миколаївка	1/2 верст	1/2 верст
д. Анієра	4	6
д. Подольний	1/2	6 1/2
д. Літки	11 1/2	5
д. Дебелівка	2	7
д. Середніськ	4	8
д. Максимівка	4	1
с. Максимівка	4	5
х. Трудомодівка	12	7
д. Липа	2	10
с. Крошівка	2	11
д. Горбанівка	1/2	12
с. Морозівка	2	15
д. Покотилівка	2	18
д. Залобівка	1/2	18
д. Писарівка	1/2	18
д. Марківка	2	22
д. Миколаївка	6	17
д. Дубина	1	16
с. Чирчин - Дуброва	2	19
с. Морозівка	1	20
д. Журавівка	1	21
д. Малярівка	1/2	22
д. Писарівка	2	18
д. Вігниський	5	28
с. Лебидівка	2	24
с. Шувалівка	3	25

В. М. М.

29	х. Чернашівка	1/2
30	х. Ковчанівка	2
31	х. Мухівка	1/2
32	х. Павливка	1
33	х. Опарківка	1/2
34	х. Сошиківка	1/2
35	х. Ревівка	1/2
36	х. Стасівка	1/2
37	х. Марешивка	2
38	х. Вітаньове	2
39	х. Трояківка	3
40	х. Заступівка	6
41	х. Мухівка	6
42	д. Стонівка	2 1/2
43	х. Семенівка	1
44	х. Баднівка	1/2
45	х. Смокариківка	1
46	х. Ризаківка	4
47	с. Бровари	1/2
48	х. Хлодівка	6
49	д. Віснівка	4
50	д. Караєвці	1/2
51	д. Єменівка	1

Традиційний
Рейсметрист *В. Ковалюк*

До Центрального
Міжшкільного управління
України

м. Варкив
Маринівка №12.

397
30/11 дпр.
Україна

При цьому надсилається
Список перелічених пунктів
Позниченого району

Толова № 13. к. *В. Ковалюк*
Рейсметрист *В. Ковалюк*

Стусов селищ

Полтавської губернії

Хмельницької губернії

47 с. Бровари	-	4	-
48 х. Деходівка	-	1/2	-
49 д. Вісьнівка	-	6	-
50 д. Караїлівка	-	4	-
51 д. Єменівка	-	1/2	-
		1	-

Традиційні
 Річтові документи
 124

КАЛЕНОВІ МОСТІ
 KALINOWE MOSTY 2013

№	Назва заселеного пункту	Відомості ліній заселення у м. і с. м. м.	Відомості до ліній заселення у м. і с. м. м.
	Потічка с.р.		
1	с. Потічка	0	0.
2	х. Лук'яниці	2	2
3	х. Обитого	2	1/2
	Токмиська с.р.		
4	х. Щербата	1	2
5	х. Омиженки	1	2 1/2
6	х. Шени	1 1/2	5
7	х. Іваниці	1	5
8	х. Гоменки	1	4 1/2
9	х. Сачки	1 1/2	4 1/2
10	х. Демесі	1 1/2	4
11	х. Берки	1 1/2	4
12	х. Кіндратці	1 1/2	4
13	х. Коломийці	1/2	4
14	х. Бідки	1/2	4
15	х. Богодисні	1 1/2	6
16	х. Кіндратці Сивого	1/2	7
17	х. Білки	2 1/2	9
18	х. Ляна	1/2	8
19	х. Гущики	1/2	7
20	х. Сани	1/2	6
21	х. Арми	1	8
22	х. Вилчани	1 1/2	8
23	х. Неліди	1 1/2	6
24	х. Дзюби	1 1/2	6
25	х. Сілиці	1	6
		1 1/2	7

№	Назва заселеного пункту	Відомості ліній заселення у м. і с. м. м.	Відомості до ліній заселення у м. і с. м. м.
	Темреки		
1	Новоселівка	1	6
1	Полукозорня заліз.	1	5
1	Кемлевська будка з.р.	1	3 1/2
1	Будка залізної з.р.	1	3
	ліній. в. х. (Лук'яниці і Демесі)		
2		2	2 1/2
	Бездорошненка с.р.		
	Будка зал. з.р. в. х.	1.	4 1/2
	х. Кривий	1/2	4
	х. Коломийці	4	3
	х. Битраки	2 1/2	4
	х. Гриньки	1	5
	х. Бездорошненка	1	5
	Лизьківська с.р.		
	х. Ринці	4	8
	х. Терев'язки	1	6
	х. Редьки	2	9
	х. Ренетини	1	8 1/2
	х. Онуфрей	1/2	8
	х. Радки	1/8	8
	х. Павки	1	9
	х. Палки	1/2	7
	х. Підубні	1/2	6
	х. Покотини	1/4	6
	х. Прядки	1 1/2	6
	х. Волокити	1/2	9
	х. Толосні	1/2	5 1/2
	х. Терещенки	1 1/2	5 1/2
	х. Золотарівка	1/2	4

52 x Бучахи	1	4.
53 x Орляри	1 1/2	4.
54 x Бабурі	1 1/2	7
55 x Мел. Турбовані	1/2	7
56 x Борщак	1/2	7
57 x Сачок	3/4	7
58 x Бел. Турбовані	1 1/2	7

Демитровська с/р.

59 x Гороні	1	3 1/2
60 x Зубри	1 1/2	4
61 x Семчи	2	5 1/2
62 x Волошки	1 1/2	4
63 x Бали	1	3 1/2
64 x Дукени	1	3 1/2
65 x Потова Бора	1	2 1/2
66 x Суря	1 1/2	2 1/2
67 x Демитровані	1 1/2	1 1/2
68 x Плескани	1/4	2 1/2
69 x Новоселані	1 1/2	3.

Тидимська с/р.

70 x Любоні Борданські	1 1/2	3 1/2
71 x Любоні Вешки	1/2	4
72 x Багачини	1	5
73 x Кочини	1 1/2	4
74 x Шемини	1/2	4
75 x Подяки	1/2	4
76 x Бали	1/2	4
77 x Рудини	1/2	4
78 x Кашини	2	3 1/2
79 x Кузьмени	1/4	3 1/2
80 x Берберини	1	4 1/2
	1	4 1/2

x Тарни	1	4 1/2
x Тусари (Морозів)	1	5 1/2
x Орини	1	5
x Вассени	1	5
x Шувини	1	5 1/2
x Боргарі	1	6
x Курпані	1	5 1/2
x Рачи	1/2	5 1/2
x Семанчи	1/2	5 1/2
x Зубри	1	5
x Полемони	1/2	7

Семан. Потоки н.з.ш.
виг. х. Фрідрих
Полемоні з 17
виг. х. Керем 2 8.

Земляничні будки
ч.ч. 176, 177, 178, 179
179, і 180 змеждолин.
с/р близько бал. хутор.

Зарудинська с/р.

x Білени виг. Полемоні	3	10
x Богдари	1	12
x Малешки	1	11
x Плескани	1	13
x Мамони	1	13
x Підминки	1	14
x Деркени	1 1/2	13
x Адам	1	14
x Півні	1 1/2	13
x Семанчи	1/2	16
x Бел. Ревачини	1 1/2	16
x Раї	1/2	14
x Бабки	1/4	14
x Мамони	1/4	12
x Підминки	2	12

110	г. Крива Пуда	2	15
111	х Вассенки	1	12 1/2
112	х Мелл Ревтена	1	13
113	х Лунки	1/4	11
114	х Свинурни	1/2	10 1/2
115	х Дринтена	1 1/2	14
116	Пазренн	1 1/2	11
117	Лунки-Корменни	1/2	11

Соломубки ер.

118	х Бол. Хархонн	1/2	10
119	х Мел. Хархонн	1/2	10
120	х Мел. Безумтена	1	11
121	х Мел. Востровеки	1/2	12
122	х Борбенн	1	12
123	х Фудри	1	12
124	х Дейненн	1	11
125	г. Сохиньке	1	11
126	г. Вер. Мучелментена	1	10
127	г. Бучи Фривена	1	13
128	х Вассенки	1	11
129	х Темурмен	1	11
130	х Бол. Безумтена	1/2	14
131	с. Соломуб	1	11
132	г. Нине. Мучелментена	1	10
133	х Трабтн	1	12
134	х Фигиубден	1	12
135	х Бол. Миченки	1/2	11
136	х Мел. Миченки	1	9
137	х Фромн	1/2	9
138	х Фохил	1/2	10
139	х Колмен	1	11
140	х Мел. Сийн	1/2	11
141	х Лунки	1	11
142	х Фрелл	1/2	12
		1/2	13

1	х Тавинни	1/4	12
2	х Каробени	2 1/2	9
3	х Фумелан	1 1/4	7
4	х Лунки	1 1/2	12
5	х Шкожан	1/4	12
6	х Воложени	1/4	12
7	г. Свин. Теленни		
8	г. Мел. Безумтена		
9	г. Зелимни Бурден		
10	г. Мел. Зелимни Бурден		

Осенн. Смарин. ер.

1	х Туринн Виг. Воложени	5	18
2	х Лунки I	1 1/2	18
3	х Лунки II	1	23
4	х Фрелленн	1 1/2	23
5	х Осенн	1 1/2	20
6	х Строноренни	1	20
7	х Бученн	1 1/2	19
8	х Кошинни	1 1/2	19
9	г. Темиктена	2	22
10	х Смаринн	2	23
11	х Броненни	2	21
12	х Вурчинн	1	21
13	х Фринни	1	20
14	х Селенни	1	18
15	х Браненни	1	21
16	х Монктн	1 1/2	21
17	х Келешни	1	23
18	г. Веселтена	1 1/2	23
19	х Феллен	1	21
20	х Филн	1	21

171 x Периши	1	21
172 x Мишки	1 1/2	21

Победителевская с/р

173 x Олигозем	2 1/2	16
174 x Григорьевна	1	16
175 x Стари	1	16
176 x Розинкина	2 1/2	23
177 с. Кобелев	3	16
178 x Душенин	1 1/2	13
179 x Мелихи	1	13
180 x Семейники	1	13
181 x Хоффи	2	14
182 x Талаченин	1	13
183 x Самарушки	1 1/2	12
184 x Табач	1	12

Ершенинская с/р.

185 г. Ершенинская	5	9
186 г. Лавриновна	1	7

Тришинецкая с/р

187 x Макаревич	1 1/2	10
188 с. Тришинец	1 1/2	12
189 x. Хасова Влади- мирская и Меловичи иел зиев одриса бт. д с. Тришинец.	2	13
190 г. Работинская	1	14
191 г. Самарушкина		

Мотриновская с/р

2 г. Машино	8	23
3 г. Корнилова	1/2	23
4 x Колешики	2	25

Земляничная с/р

5 x Овчаренки	6	26
6 x Селиван	1	26
7 x Лещенки	3	26
8 x Негов	1	25
9 x Бочум	1	24
10 x Хоффи	1 1/2	24
11 x Коммантуйи	2	22
12 x Бабанкина	1	22
13 x Шмелинково	1/2	22

Селтская с/р.

14 x Карпенки	2	19
15 x Селтская	1 1/2	18
16 x Смогновская	1 1/2	19
17 x Проценки	1 1/2	19
18 x Пляхошички	1 1/2	18
19 x Милосидкина	1	18
20 x Селтски	1/2	17
21 x Колешики	1 1/2	17
22 x Пешрашневна	1	17
23 x Рубани	1	17
24 x Шингули	1/2	16
25 x Мелиновна	2	16

38

СПИСОК СЕЛИЩ
Глобінського району, Кременчуцької округи.

№.	НАЗВА ЗАСЕЛЕННОГО ПУНКТУ.	Віддалення між заселеними пунктами. /вер./	Віддалення до районного центру...
1	Глобино	-	-
2	х. Кагалик.	4	4
3	д. Семчогри	3	7
4	х. Нове-Мирове	1,3/4	8
5	х. Шевченків	3	10
6	х. Сіренків	1,1/2	11,1/2
7	х. Катеринівка	1	12,1/2
8	х. Мусієвків	2,1/2	13
9	х. Отруби	2	14
10	с. М. Кринки	3	15
11	х. Везучих	2	17
12	х. Лука	1,1/2	18
13	д. Яновщина	1,1/2	19,1/2
14	с: В. Кринки - від М. Кринки	1	16
15	х. Кринки	1	17
16	д. Бетягівщина	1	17
17	х. Лукаші	4	21
18	х. Раків - групі з Лукашами	-	21
19	х. Самойленків	1,1/2	19,1/2
20	х. Татарське	3/4	18
21	х. Яструбіящина	3	18
22	с. В. Долина	3	15
23	х. Розовате	1	14
24	х. Дисівка	2,1/2	12
25	х. Голтванка	3	9
26	с. Пузирове	6	11
27	х. Платонівка	1	12
28	х. Барки	6	14
29	х. Заруддя	1	14
30	х. Гуляйполе	2	13
31	с. Обізняківка	1	12
32	Обізняківський - Племгосп	3/4	12,3/4
33	х. Махнівка.	2,1/2	9,1/2

34	с. Пустовіт	1, 1/2	8
35	Пустовіт, маєток Глоб. Цукр-вар.	2	6
	Глобино	-	-
36	ст. Глобино	3, 3/4	3, 3/4
37	Глобинська Цукроварня	1/4	4
38	Артіль "Нове життя"	3	7
39	Старий хутір	2	9
	Глобино	-	-
40	жел.дор. будки	1/1/4	1, 1/4
41	х. Пенчуки	1, 1/4	2, 1/2
42	х. Чаплянські	1, 1/2	4
43	х. Семенівка	1/2	4, 1/2
44	х. Куплювата Вершина	1/2	5
45	х. Кочерги	1/2	5, 1/2
46	х. Святелки	1/2	6
47	д. Шепелівка	2	6, 1/2
48	с. Устимівка	3, 1/2	10
49	х. Котляревщина	4, 1/2	14, 1/2
50	х. Гординського	2	12, 1/2
51	х. Бориси	3	15, 1/2
52	д. Ульянівка	1	16, 1/2
53	д. Мар'їно	5	11
54	с. Пирого	4	7, 1/2
55	с. Яроші	1, 1/2	9
56	х. Святелки	2, 1/2	6, 1/2
57	Шуцький / маєт. Глоб. Цукрварн.	2	8
58	х. Левченків	3	5
59	х. Бачлани	1, 1/2	3, 1/2
60	Глобино		
60	Чаплянські	3, 1/2	3, 1/2
61	х. Гноїв.	1/2	4
62	х. Степанівки	1/2	4, 1/2
63	х. Сливців	1	5
64	х. Дегтярів	1/2	5, 1/2
65	х. Дегтярів II-й	1	6, 1/2
66	с. Опришки.	3	8, 1/2
67	х. Відноги	1/2	9
68	х. Пристра - Мочилы	1/2	9, 1/2

69	х. Пашенків	2,1/2	12
70	х. Бешаков-Озере	3/4	12,3/4
71	х. Рудів	1/2	13,1/4
72	х. Бугайці	3/4	13,1/4
73	х. Гнатенків	2,1/2	13
74	х. Таранців	6	7
75	пос. при ст. Глобино	2,1/2	4,1/2
76	залізн. будка	1,1/2	3
77	залізн. будка	1	2
	Г л о б и н о	-	-
78	залізн. будка	2,1/2	2
79	заліз. будка	1	3,1/2
80	залізн. будка	1,1/4	4,3/4
81	Залізн. будка	1,5	5,3/4.
82	Залізн. робітн. казарма	1,1/4	7.
	Г л о б и н о		
83	х. Котлярів від Діхтярів. 2		8

Примітка: Котлярів менше по дорозі Глобино - одиниці від будинку Чака.

Голова Райвиконкому *Семин* / Босна /

Райстатистик *Гордієнко* / Гордієнко /

У.С.Р.Р.
КРЕМІНЧУЦЬКЕ
ОКРУЖНЕ
СТАТИСТИЧНЕ БЮРО

20/IV
дня 1926 р.

Ч 1109

м. Кремінчук

32 до Центрального Статистичного
управління України.

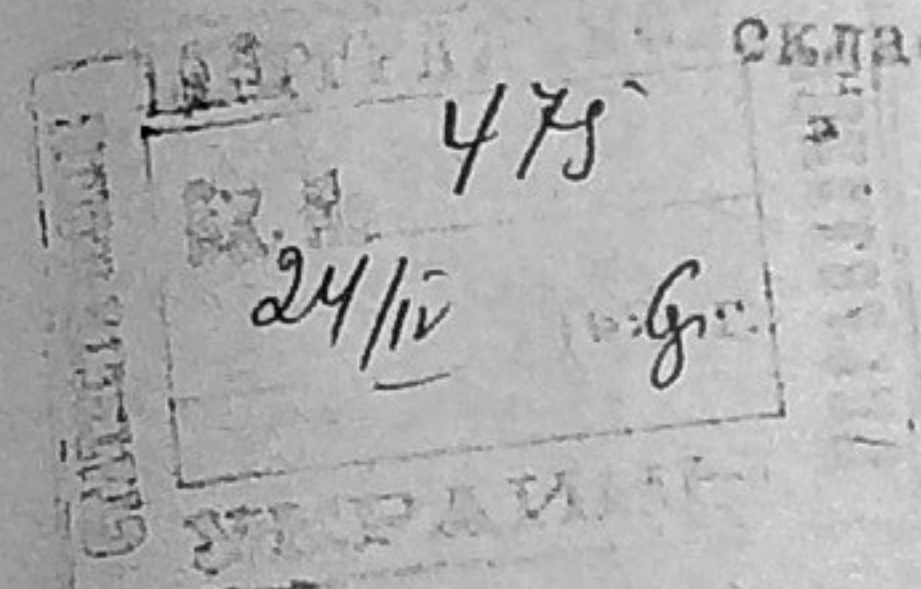
На ч. 2102/У.

Кремкротатбюро при цьому надсилає маршрутні
списки по Криківському і Кошнівському районам і
повідомляє, що список по Бригадирівському району і
досі в Окретатбюрі не одержано.

Тому О.С.Б в третій раз запропонувало Бри-
гадирівському райстатистику на протязі 3-х днів
скласти цей список і надіслати його по належності.

Завокретатбюром

секретар



Браїлівка	4	27
Навлиш	4	18
Сметанівка	4	22

Д. Горіславці		
х. Милovidівка	1 1/2	14 1/2
х. Олиувирівка	2	8 1/2
д. Рублівка	4	17
х. Коржівка	2	16
х. Тупалівка	1	16
ж.д. будка при ст. Рубл.	1 1/2	17
ж.д. будка при ст. Рубл.	1	20
х. Пасіки	4	22
х. Ралки	2	15 1/2
с. Погреби	4	15
д. Кагамлик	6	19
Твердохліби д.	1 1/2	24
Бабичівка с.	1	23
с. Донівка	10	15
х. Пащенівка	1	14
х. Ракити	2	14 1/2

Список селищ
Креківського району Кременчуцької Округи 47

Найван. заселен. пункт а	Віддалення між заселен. пункт. в верстах	Віддалення до Район. центру в верстах
Креків	-	-
Кострома	1 1/2	1 1/2
Карантин	2	2
Чечеліво	3	5
Вілецьківка	3 1/2	8
Свинарки	3	11
Лемешівка	2 1/2	10
Турунів	1	9
Павлівка	1 1/2	12 1/2
Скеліво	5	17 1/2
Браїлівка	4	12
Павлиш	4	18
Сметанівка	4	22
35		
д. Горіславці	1 1/2	14 1/2
у. Миловидівка	2	8 1/2
у. Оливирівка	4	17
д. Рублівка	2	16
у. Коржівка	1	16
у. Тупалівка	1 1/2	17
к.д. будка при ст. Рубл.	1	20
к.д. будка при св. Рубл.	4	22
у. Пасіки	2	15 1/2
у. Ралки	4	15
с. Погреби	6	19
д. Кагамлик	1 1/2	24
Твердохліби д.	1	23
Вабичівка с.	10	15
с. Донівка	1	14
у. Пашенівка	2	14 1/2
у. Ракити		

СПИСОК СЕЛИЩ
Кохнівського району, Крем. О к р у г и.

43

Назва населеного пункту	Віддалення між населен. пунктами	Віддалення до райцентру.
с. Пісчане	0	0
х. Гапелівка	2	2
х. Мудрівка	5	3
с. червоно-Знам'янка	5	1 1/2
х. Мазурівка	2	3
х. Шевченко	4	3
х. Свобода	2	4
д. 1 Маибородівка	6	15
д. 11 Маибородівка	1 1/2	16
д. Писарчина	4	15
х. Петрівка	2 1/2	12
х. Протопоївка	3	18
х. Бергуни	5	19
х. Дикове	4	22
х. Обидників	3	17
Капівщина	2	18
д. Горіславці	5	11
х. Милovidівка	1 1/2	14 1/2
х. Олихvirівка	2	8 1/2
д. Рублівка	4	17
х. Коржівка	2	16
х. Тупалівка	1	16
х. д. будка при ст. Рубл.	1 1/2	17
х. д. будка при ст. Рубл.	1	20
х. Масіки	4	22
х. Ралки	2	15 1/2
х. Ралки	4	15
с. Погреби	6	19
д. Кагамлик	1 1/2	24
Твердохліби д.	1	23
Бабичівка с.	10	15
с. Донівка	1	14
х. Пащенівка	2	14 1/2
х. Ракити		

Ч. по ч.	Назва населеного пункту	Віддалення між населен. пунктами	Віддалення до райцентру
34	х. Андріївка	2 1/2	14
35	х. М. Корніївка	2	14 1/2
36	х. Антонівка	3	18
37	х. Гергелі	1 1/2	15
38	с. Недогарки	2	12
39	х. Букачівка	3	14
40	х. Деметрівка	2	9
41	х. Менчиківка	3	10
42	х. Гу па ки	3	15
43	х. Миролубівка	3	13
44	м. В л а с і в к а	4	10
45	х. Самусівка	3	7
46	х. Пухальщина	6	5
47	х. Воскобійники	1	4
48	х. Кіндрівка	3	5
49	х. Михайленки	2	5
50	х. Кривуши	3	3
51	х. Горіславці	1	4 1/2
52	х. Ковалівка	1 1/2	4
53	х. Ревівка	1	4
54	х. Олександрівський	1/2	3 1/2
55	х. Ново-Іванівки	5	4 1/2
56	х. В о н д а р і	1	4
57	х. Чередники	2	4 1/2
58	м. К о х н і в к а	4	6
59	х. І в к и	2	12 1/2
60	х. Хоружівка	1	14 1/2
61	с. Остроградський	2	12 1/2
62	с. В. Кочівка	4	12 1/2
63	д. Нова-Зоря	2	5
64	д. Холодівка	2	4
65	д. Кагамлик	2	3 1/2
66	х. Глотівка	3	6

МАЛПЕНІВСЬКИЙ Районний Виконавчий Комітет РАДА РОБІТНИЧОГО ТА ЧОРНОМОРСЬКОГО КРЕСІАНСТВА

1276

8940

17/5 1936г

ЦЕНТРАЛЬНО-УКРАЇНСЬКИЙ

До Центрального Статистичного Управління м. Харків

мач 375. об'єм. 0. 0. 0.

Про збільшення населення пунктів по Малпнівському району, затвердження в найближчому доцільному порядку, при необхідності об'їзду таври під час всенародного перепису населення

Райстатистичний Матеріал

х. Кіотовський	1 1/2	19
х. Дуки	1	19
х. Фидоренки	1	12
х. Дубники	3	12
х. Пелипенки	1 1/2	12
х. Одагченки	1 1/2	12
х. Гуньки	1-1/2	9
с. Омельник	3	14
с. Запсілля	2	15
х. Крамаренки	1	11
х. Натягайловка	5	8
х. Іосипівка	4	5
д. Книшівка	5	3
с. Піски	6	9
х. Троцьківські	1-1/2	10-1/2
х. Вояки	1-1/2	12
х. Кривовоси	1-1/2	13
с. Василівка	1	13
д. Олександрівка	1	9
д. Шепелівка	3	10
х. х. Д'яченки і Манї	4	10-12.
х. Попенки	2-3-5.	8
х. Мануйловські	5	9
с. Верня Манилівка	5	6
с. Низча Манилівка	5	12
х. Галаганівщина	5	14
с. Бговарки	5	14
д. Князівка	2	20
х. Глибона	2	22
с. Попівка	2	22
д. Березняки	1-1/2	20
х. Подод	4	24
с. Фидирівка	5	20
с. Тургаї	6	15
х. Лиса Гога	10	16
х. Рибанцево	8	
х. Глушково		

СПИСОК СЕЛИЩ
 МАНЖИЛІЙСЬКОГО РАЙОНУ КРЕМЕНЧУЦЬКОЇ ОКРУГИ

НАЗВА ЗАСЕЛЕННОГО ПУНКТА Віддалення між заселеними пунктами / верстах / Віддалення до Районового центра

М. Манжилья	1	1
с. Григорьевна	1	3
с. Ламаново	1	7
х. Письменних	1	7
х. Стадное	1	8
х. Шербухи	1	10
х. Ковалі	1	12
с. Демидівна	1	13
х. Радочини	1-1/2	13
х. Овгамівка	1	15
х. Найденівна	1	15
х. Наливайки	1	17
х. Пустовіти	1-1/2	22
х. Огнівенки	1	22
х. Кудіни	1	22
х. Варакути	1	22
х. Горобці	1-1/2	22
х. П'ятигори	1	21
х.х. Самійленки і Галії	1-1/2	18
х. Тугари	1	17
х. Судими	1	18
х. Літвіненки	1	18
х. Богдюги	1-1/2	18
х. Каміші	1-1/2	18
х. Животовській	1	19
х. Дуки	1	19
х. Фидоренки	1	19
х. Дубинки	1-1/2	19
х. Пелипенки	1-1/2	19
х. Одарченки	1-1/2	19
х. Гуньки	1	12
с. Омельник	1	14
с. Запсілля	1	15
х. Крамаренки	1	11
х. Натягайловка	1	8
х. Мосипівка	1	5
д. Книшівка	1	3
с. Піски	1	3
х.х. Троцьківські	1-1/2	10-1/2
х. Босяки	1-1/2	12
х. Кривоноси	1-1/2	13
с. Василівка	1-1/2	13
д. Олександрівка	1	9
д. Шепелівка	1	10
х.х. Д'яченки і Манжи	2-3-5	10-12
х. Попенки	2-3-5	8
х.х. Мануйловські	2-3-5	9
с. Верня Манилівка	2-3-5	6
с. Нича Манилівка	2-3-5	12
х. Галаганівщини	2-3-5	14
с. Бгосарки	2-3-5	14
д. Князівка	2-3-5	20
х. Глибока	2-3-5	22
с. Попівка	2-3-5	22
д. Березняки	1-1/2	20
х. Подол	1-1/2	24
с. Фидирівка	4	20
с. Турбі	5	15
х. Лиса Гога	6	16
х. Рибанцево	8	
х. Глушково		

50	х. Кривули	3	3
51	х. Горіславці	1	4 1/2
52	х. Ковалівка	1 1/2	4
53	х. Ревівка	1	3 1/2
54	х. Олександрівський	1/2	4 1/2
55	х. Ново-Іванівки	5	4
56	х. Бондарі	1	4 1/2
57	х. Чередники	2	6
58	м. Кохнівка	4	12 1/2
59	х. Івки	3	14 1/2
60	х. Хоружівка	1	12 1/2
61	д. Остроградський	2	12 1/2
62	с. В. Кохнівка	4	5
63	д. Нова-Зоря	2	4
64	д. Холодівка	2	3 1/2
65	д. Кагамлик	2	6
66	д. Глотівка	3	4

62.	х. Демидовський.....	18.
63.	х. Купьєватоно	18.
64.	II-я Оидирівська Труд- Артіль імені "Леніна"...	18.
65.	х. Василежичо	7
66.	х. Давидеїки	8
67.	с. Фрунзієвка	7
68.	х. Купенки	6-1/2
69.	д. Ново-Влад'енівка	5.
70.	д. Гогдієвка	4-1/2
71.	х. Сиротенки	4-1/2
72.	х. Григоренки	4
73.	х. Троцькі	4
74.	х. Мили	3-1/2
75.	с. Манандія	3-1/2

12/11 1926 року.

Райстатистик


Мілан

32
список сіл та сіл у Кішинецького району Кременчуцької 46

Назва заселеного пункту	Відра-чення від межі пун-кту (вер.)	Відра-чення від межі пун-кту (м.)	№ по ре-зі	Назва заселеного пункту	Відра-чення від межі пун-кту (вер.)	Відра-чення від межі пун-кту (м.)
Кішинецька п/д.	-	-	35	х. Копуцька	1	20
Котлягінська та се- лицька	5	5	36	д. Комендантівка II	5	25
Левенки та Керепенци	3	7	37	х. Солюбай	2 1/2	25
Заскальки	3	4	38	х. Новоселівка	1	26
Ковалівка та Митаренки	2	4	39	д. Комендантівка I	3	25 1/2
Дубрівка	2	2	40	д. Олександрівка	3	26
Новоселівка	1/2	1 1/2	41	х. Варуна	2 1/2	25
Кереволощина	5	5	42	х. Сердюки	1/2	25
Круше та Бобров-каши	7	12	43	с. Криничка	1/2	24
Солошине	3	15	44	д. Генералівка	1	23
Миколаївка	1/2	15	45	х. Калеседи	1	22
Дворниківка	1 1/2	17	46	д. Дабилівка	3	23
Ісаївка	3	16	47	с. Коваленківка	6	18
Уричів-Бригадирівка	4	18	48	х. Дерезаки	2 1/2	15 1/2
Брачківка	11	7	49	х. Ководи	1/2	15
Мастувані та Ісаївки	3	8	50	х. Урми	1/2	14 1/2
Ново-Іванівка	1 1/2	10	51	х. Сморози	2	13
Забігали та Оленки	1 1/2	13	52	х. Манолари	4	17
Дришці	1/2	14	53	х. Дігні	1/2	17 1/2
Бучки	1	15 1/2	54	х. Ковали	1/2	18
Сморози	1/2	15	55	х. Малювані	1/2	18
Билоусівка	1 1/2	13	56	х. Соси	1/2	18
Крошниківка	1 1/2	10	57	х. Шабельники	4	20
Ревенки	7	18	58	х. Ярки	2	20
Озера	3	15	59	х. Кемурі та Туренки	1	20
Беленки	7	12	60	х. Шенгури	1	21
Кравди та Крошурди	2	14	61	х. Кимки	1	23
Кочви	2	14	62	х. Мешенки	1	23
Харі	1/2	14 1/2	63	х. Дрови	2	25
Баранки	1 1/2	15	64	х. Наріччі	2	23
Щербини та Дроздики	1 1/2	15	65	х. Кесей	1	23
Керепенци	1 1/2	18	66	х. Опришки	3	25
Сморози	1/2	18 1/2	67	х. Руді	1	26
Милієнки	1/2	19	68	х. Сердюки	2	28
			69	х. Суфани	1/2	28
			70	х. Заборотні	2	25
			71	х. Хоменки	1/2	4
			72	х. Чайки	1	22

73	Кішківці	2	17	112	Качеєві	
74	Кодари	1	16	113	Квартушівці	
75	Занівка	2	16	114	Зеленці	
76	Навіська	1	18	115	Дремленки	
77	Труська	1	18	116	Тараненки	
78	Самі	1	18	117	Масардашівці	
79	Камуєдівці	1/2	18	118	Сайгівці	
80	с. Лурка н/б.	9	11	119	Купці	2
81	с. Соківка н/б. II вист.	2	13	120	Снігуєвці	1
82	с. Соківка н/б. I і III вист.	2	15	121	Ковалівці	1
83	с. Черемшівка	4	19	122	г. Соколовизна	6
84	Кемеро-Половизна	2	19 1/2	123	Д. Чирівка	1
85	с. Діди - діки	4	21	124	Д. Релігійська	3 1/2
86	г. Крайватинівка	6	12	125	г. Занівка	4
87	с. Соківка н/б.	1	16	126	с. Заорієнське	1
88	Кроскур	5	14	127	г. Кабачково-Карпенкове	2
89	Камуєдівці на Яковенки	3	20	128	с. Старий - Орлик	6
90	г. Мартинівка	2	18	129	с. Новий - Орлик	2
91	Качеєві	1 1/2	16 1/2	130	с. Крамареве	3
92	Ковалівці	1/2	15	131	Д. Биднівка	1
93	Кішківці, Труська на Мором	2	14	132	г. Кренак	1 1/2
94	Семени	1 1/2	11	133	г. Сраки	1 1/2
95	Ковалівці на Мунівці	2	10	134	Мани	1/2
96	г. Сраки	2	9	135	г. Купці	1 1/2
97	Сримці	2	10	136	г. Олександрівка	3
98	Павлівизна - ман	1	10 1/2	137	г. Димківка	2
99	с. Лурка н/б.	2 1/2	11	138	г. Кемер	3
100	с. Хандалівка	2 1/2	8	139	г. Бодаренки	1
101	г. Колотини	1	4	140	г. Замисленки	1
102	г. Вишеньки	3	6	141	г. Бровки	1/2
103	г. Сраки	1	5	142	г. Магачки	1
104	г. Кравади	2	6	143	г. Андрушак	1/2
105	с. Димківка	8	15	144	г. Андруженки	1/2
106	г. Зенки	1/2	16 1/2	145	г. Киконі	1
107	г. Бринзи	5 1/2	18	146	г. Самокімці	1/2
108	г. Терпаси	4	15	147	г. Гурівка	1/2
109	г. Чуйки	2	12	148	г. Демени	1/2
110	г. Капулівка	2	11	149	г. Поповичі	1
111	г. Краснацарки	1/2	10	150	с. Кішківка н/б.	2

До цієї таблиці додаються і дійсності Мисарки
 2443 28 VII 261 316



73 - Кінціві 2 17 112 - Кінцелі
 74 - Косарі 1 16 113 - Косарітунні
 75 - 9 10 114 -

В даній од. зб. № 1374
 фонду № 582 оп. № 1
 пронумеровано 46 (сорок шість)
 з них літерні №№
 пропущені №№
 " 10 " 04, 1987 р. Київська
 область

до 4/3 06.05.2019 Кош'я

413
 31/IV 2019
 ПЕРВАРЬОВ
 УКРАЇНА

До історико-літературної спадщини
 2443 31/IV 2019
 Районний історико-літературний музей
 Миколаївська область