

始



0 1 2 3 4 5 6 7 8 9 10 11 12 3 4

例言

- 一 本圖ハ全國郵便電信局郵便局郵便大中小線路郵便差立時刻及其遞送ノ方法ヲ知ルノ便ニ供スルヲ主トスルモノナルヲ以テ他ノ地圖ト其
- 一 本圖國境縣界郡界山川及郵便局所在地名ノ如キハ概テ内務省地理局出版ノ大日本國全圖ニ據ルトモ其圖中ニ缺ク所ノモノハ各主管官
- 一 本圖ハ首ノニ郵便大申線路ノ畧圖ヲ掲ケ以テ全國郵便線路ノ大休ヲ示シ次ニ府縣分圖ヲ掲ケ之レヲ詳ニス
- 一 本圖ハ明治二十五年四月一日ノ現在ヲ掲ケ
- 一 本圖海上郵便線路ハ主トシテ定期航路ノミ之レヲ掲クト雖モ島嶼ニ達スル不定期航路ハ特ニ之レヲ掲ケ

明治二十五年四月

一 本圖ハ幣合カ發費ノ認可ヲ蒙リ發行セシ所ノ遞信省御藏版明治廿五年四月改正郵便線路圖ヲ同省へ屆濟ノ上各府縣毎ニ切圖トシテ發賣  
ヲ掲載ス者宜シク諒セラレヨ



符號	
●	一等郵便電信局
○	一等郵便局
●	郵便電信局
○	郵便局
○	郵便行郵便開取扱
○	郵便爲替及貯金取扱
○	郵便貯金取扱
○	郵便大線路
○	郵便中線路
○	郵便小線路
○	郵便船路
○	鐵道
○	鐵道停車場
○	郵便遞送差立元
○	郵便遞送繼替
○	郵便遞送往復便
○	郵便交換便
○	途中郵便交換場
○	縣界
○	郡界
○	郡名
○	山岳
○	川
○	陸里(ハ里(ク)ハ丁(シ)ハ間海里(ハ哩)以下毛ニ止メ鐵道里(ハ哩(ク)ハ
○	里以下輪位トス

日本里法

全國畧圖

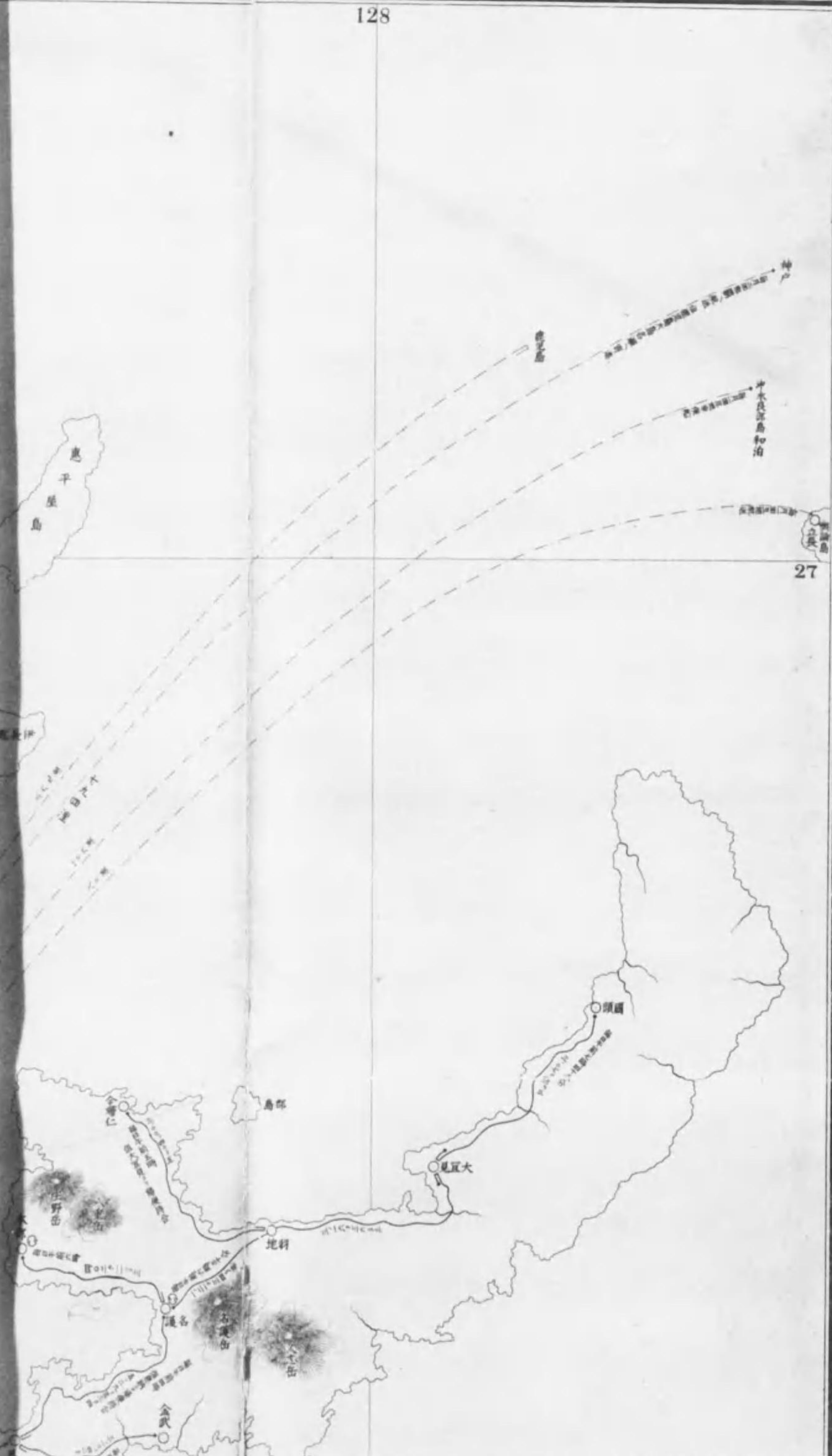
三萬二千八百七十分一

北海道、青森縣、岩手縣、秋田縣、山形縣、福島縣、茨城縣、栃木縣、群馬縣、埼玉縣、千葉縣、東京都、神奈川縣、新潟縣、富山縣、石川縣、福井縣、山梨縣、長野縣、岐阜縣、愛知縣、三重縣、滋賀縣、京都府、大阪府、兵庫県、奈良縣、和歌山縣、徳島縣、香川縣、愛媛縣、高松縣、岡山縣、広島縣、山口縣、徳島縣、香川縣、愛媛縣、高松縣、岡山縣、広島縣、山口縣

定價金貳拾錢

明治廿六年七月七日印刷  
明治廿六年七月十日發行

發 發



沖繩縣

127

124

25

八重山島群

與那國島

小浜島

入表島

石垣島

上離島

下離島

果島

宮古島

波照間島

124

128

125

25

25

水鏡島

宮古島

125

志平島

伊都島

島那

大見

地科

名

名

名

名

名

名

名

水野

野

野

野

野

野

野

野

野

伊都島

伊都島

伊都島

伊都島

伊都島

伊都島

伊都島

伊都島

伊都島

伊都島

伊都島

伊都島

伊都島

伊都島

伊都島

伊都島

伊都島

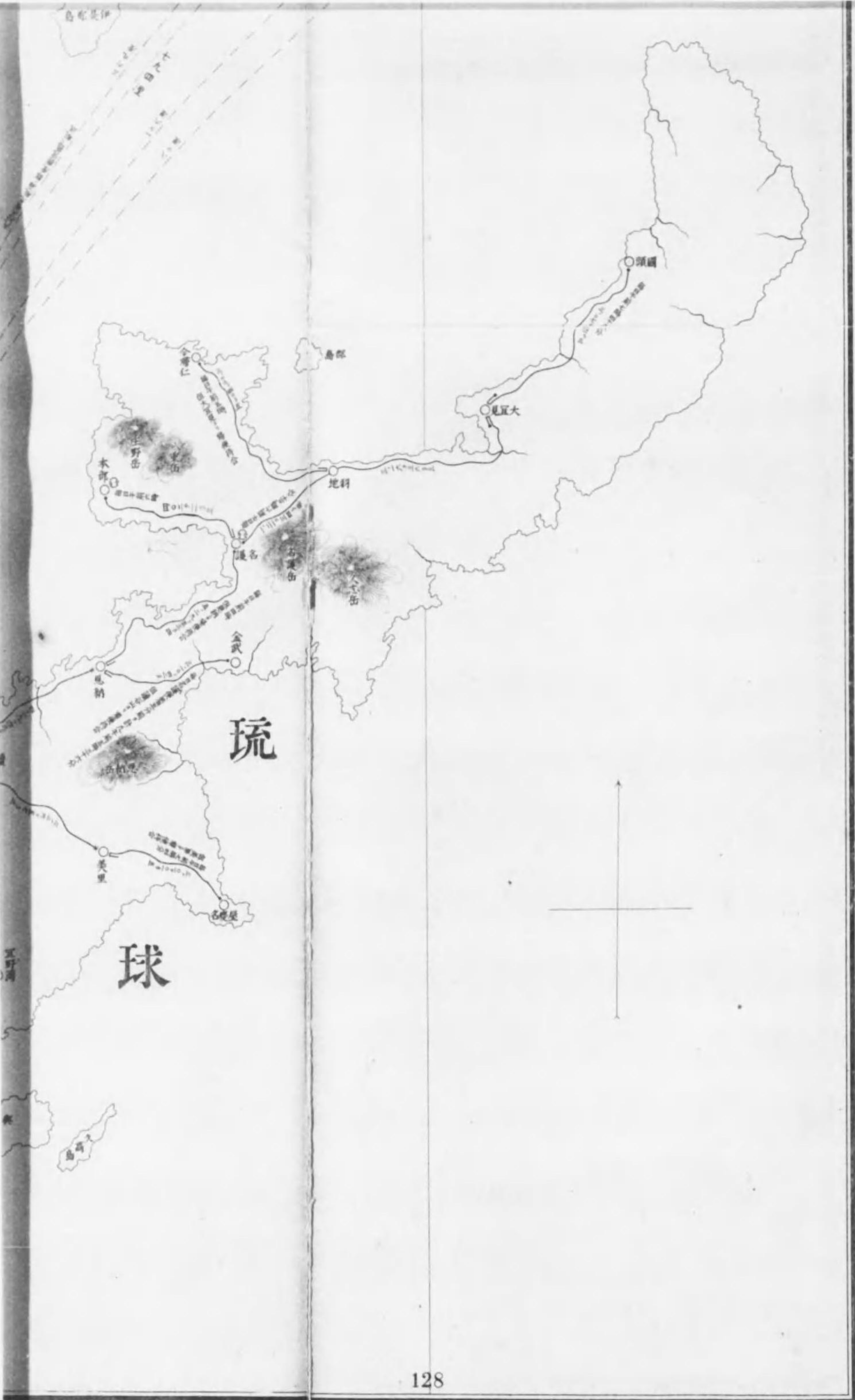
伊都島

伊都島

伊都島

伊都島

伊都島



道停車場	遞送差立元	遞送關替	遞送往復便	便交換便	中郵便交換場	川岳名界界界
------	-------	------	-------	------	--------	--------

日本  
全國  
寄  
圖

三十分二萬八千五百七十一分一

北海道、青森縣、岩手縣、秋田縣、山形縣、福島縣、茨城縣、栃木縣、群馬縣、埼玉縣、千葉県、東京都、神奈川県、新潟縣、富山縣、石川縣、福井縣、山梨縣、長野縣、岐阜縣、愛知縣、三重縣、滋賀縣、京都府、大阪府、兵庫県、奈良縣、和歌山縣、徳島縣、香川縣、愛媛縣、高松縣、岡山縣、広島縣、山口縣、徳島縣、香川縣、愛媛縣、高松縣、岡山縣、広島縣、山口縣

八十六万四千一十分一

分

三十分二萬八千五百七十一分一

明治廿六年七月七日印刷  
明治廿六年七月十日發行

發行兼印刷者  
發賣所

東京市下谷區南大門町十一番地 猪俣吉平  
東京市赤坂區溜池町五番地 公友舎

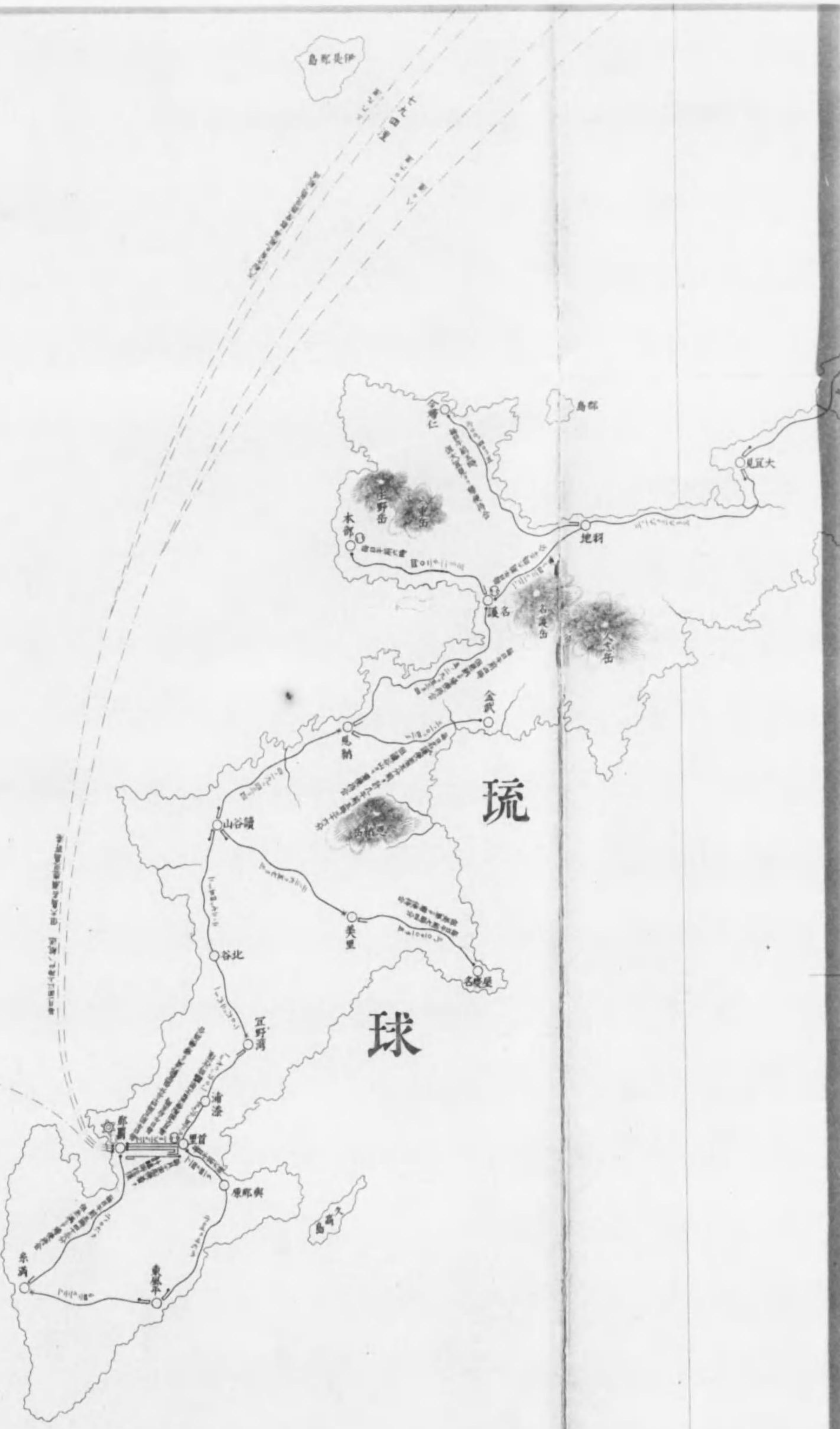
其遞送ノ方法ヲ知ルノ便ニ供スルヲ主トスルモノナルヲ以テ他ノ地圖ト其体裁ヲ異ニス故ニ山川ノ如キハ獨リ著名ノモノヲ掲テ  
地理局出版ノ大日本國全圖ニ據ルト雖モ其圖中ニ缺ク所ノモノハ各主管廳及民間ニ在テ編製シタル圖誌ニ就テ之ヲ補フ  
大體ヲ示シ次ニ府縣分圖ヲ掲テ之ヲ詳ニス  
島嶼ニ違スル不定期航路ハ特ニ之レヲ掲テ

遞  
信  
省





宮古島  
石垣島



終

