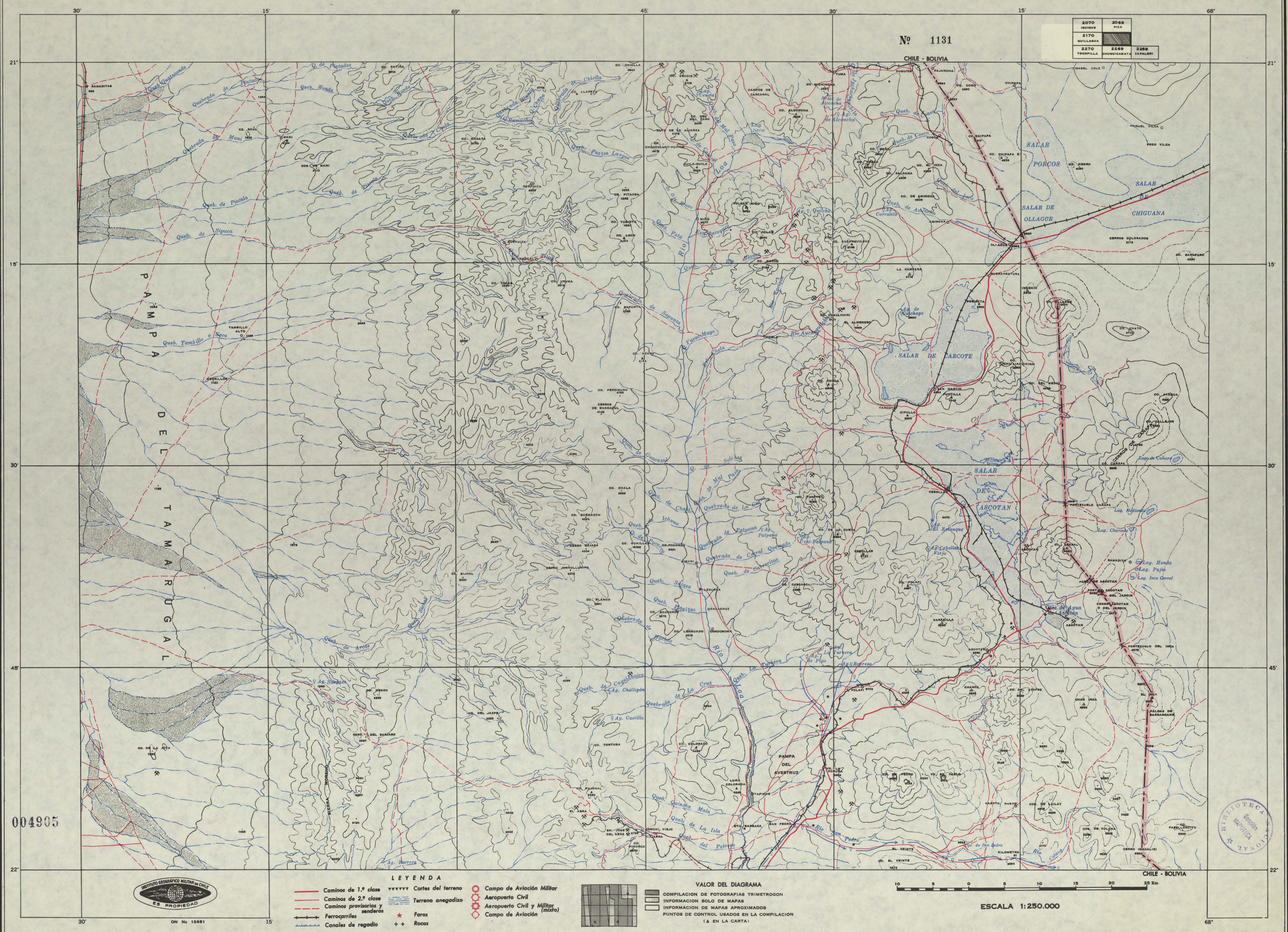
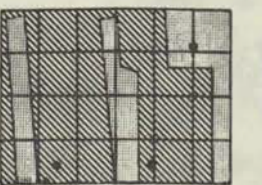


Nº 1131


2070	2068
2170	2168
2270	2268
2370	2368



- LEYENDA**
- Caminos de 1.ª clase
  - Caminos de 2.ª clase
  - Caminos provisionales y senderos
  - Ferrocarriles
  - Canales de riego
  - Cortes del terreno
  - Terreno anegadizo
  - Faros
  - Rocas
  - Campo de Aviación Militar
  - Aeropuerto Civil
  - Aeropuerto Civil y Militar (mixto)
  - Campo de Aviación



- VALOR DEL DIAGRAMA**
- COMPILACION DE FOTOGRAFIAS TRIMETROGON
  - INFORMACION SOLO DE MAPAS
  - INFORMACION DE MAPAS APROXIMADOS
  - PUNTOS DE CONTROL USADOS EN LA COMPILACION (A EN LA CARTA)



ESCALA 1:250.000

004905

ON Nº 13881

