



始



昭和三年

新潟縣氣象報告

14.6  
36

昭和三年氣象地震報告正誤表

頁	行又ハ段	誤	正	頁	行又ハ段	誤	正
1	上段16行日 5月	26	26	51	1月 6日 8行日	N	SSW
1	中段18行日 1月	25	25	51	1月 7日 7行日		2.3
2	中段11行日 10月	46.5	49.5	51	1月 7日 8行日	NNW	N
6	上段 9行日合計	空欄	4	51	1月 13日 7行日		7.0
6	上段14行日 颶風	空欄	3	51	1月 23日 4行日		-4.4
6	下段 8行日 北	7	17	51	1月 24日 7行日		0.8
6	下段14行日 東	空欄	54	51	1月 24日 8行日	NW	SW
6	下段14行日 靜穩	7	37	52	3月 13日 11行日		105.0
9	2日 11行日	8.2	8.3	52	3月 17日 11行日		295.0
11	29日 5行日	5.7	6.7	52	3月 22日 2行日		2.5
11	全月 8行日	-1.4	1.4	52	4月 24日 10行日		7.0
13	1日 17行日	2.7	2.6	53	5月 13日 3行日		21.6
18	16日 10行日	1.3	0.3	53	5月 18日 7行日		1.9
21	上段12行日 3月	13	24	53	5月 20日 7行日		1.4
22	上段 6行日 6月	23	20	53	6月 3日 7行日		1.5
23	2行日 2月	6	9	53	6月 3日 8行日	NNW	W
23	9行日 4月	6.9	9.6	53	6月 9日 8行日	NE	ENE
23	18行日 12月	46.7	43.7	53	6月 11日 9行日		12.7
24	上段14行日	5.6	4.6	54	8月 25日 7行日		1.2
24	上段 3行日	11.0	10.0	54	8月 25日 8行日	SE	S
25	中段14行日	IV	VI	55	9月 8日 9行日		9.3
27	上段 8行日	7	17	55	9月 29日 7行日		11.1
28-30	2行日	700	ナ略ス	55	10月 15日 4行日		7.9
28	8行日 7日	-7.6	-6.7	55	10月 31日 11行日		-
28	16行日	4.2	7.2	55	10月 最深11行日		-
29	9行 8日	0.3	-0.3	56	11月 1日 2行日		5.6
31	2行 6日	67.0	67.4	56	11月 12日 11行日		-
41	上段12行 5月	12	2	56	11月 13日 4行日		0.6
41	上段12行 全年	12	2	56	11月 21日 11行日		-
41	中段18行 5月	23	7	56	11月 22日 10行日		-
41	中段18行 9月	ナシ	23	56	11月 27日 10行日		-
42	中段14行 4月	14.9	34.9	56	12月 5日 10行日		-
42	下段10行 全年	20.5	20.5	56	12月 20日 5行日		0.6
43	1月 8行日 20日	NW	NNW	57	下段 4行日 3段		36.0
43	2月 2行日 8日	2.5	-2.5	60	上段12行日 2段		14.4
43	2月 3行日 8日	0.9	-0.9	63	下段14行日 10段		9.0
44	3月 5行日 11日	8.2	8.0	65	下段 6行日 9段		35.2
44	3月 9行日 20日	7.5	5.7	66	上段 8行日 10段		108.9
45	5月 3行日 平均	50.8	20.8	66	上段 4行日 20段		28.6
47	10月 3行日 10日	23.4	23.2	66	上段 2行日 30段		97.5
48	11月 3行日 4日	11.3	17.3	66	下段 4行日 5段		29.7
48	12月 3行日 16日	1.1	11.5	71	上段 2行日 8段		19
49	中段 6行日 1月	3	23	72	下段 5行日 8段		8.4
50	上段15行日 1月	-4.4	-14.4	78	2行日 26段		11.0
50	上段 4行日 全年	11	12	78	10行日 29段		3.1
50	上段 6行日 全年	4	23	78	10行日 30段		-
50	上段12行日 全年	5	10	78	11行日 20段		0.0
50	上段14行日 全年	8	7	79	2行日 30段		5.5
50	上段16行日 全年	1	23	83	12行日 29段		15.9
50	中段 4行日 全年	9	3	85	6行日 5段		-
50	中段 6行日 全年	1	23	85	7行日 5段		0.2
50	中段 9行日 全年	4	23	85	9行日 5段		0.9
50	中段12行日 全年	10	8	89	8行日 11段		16.3
50	中段14行日 全年	9	2	92	下段15行日 3段		4.4
50	中段18行日 全年	3	3	109	1行日 28段		20.0
51	1月 6日 7行日	3.8	1.9				2.0

昭和三年

新潟縣氣象報告



新 潟 県 知 事 印

新 潟 縣 新 潟 測 候 所 長 印



### 新潟縣氣象報告

本報告は降水量は月報に準じ日別毎に雨雪量を掲げ、新潟、高田、相川、十日町(森)、測候所の分は主なる氣象要素に對し日別平均値を月別に掲載せり、其の他は年報に準ず、第一篇より第六篇は氣象上の事項、第七篇は地震概報を掲載せり、縣内測候所々在地以外の氣象觀測は本縣知事の囑託に依り施行中の管内觀測所の成績なり。

昭和四年九月卅日

新潟縣新潟測候所長 佐々木 龍藏

14.6-36

### 凡 例

○本報告に掲載せし各測候所観測回数ハ新潟測候所ハ毎日廿四回ニ六回観測ノ二種ヲ施行、高田測候所ハ毎日五回シ、相川出張所及十日町森林測候所ハ毎日一回ヲ施行ス。

観測時刻ハ中央標準時に據リ、廿四時制ヲ用ヒ、日界ハ新潟ノ毎時観測表のみ夜半ニシ、新潟ノ六回観測表ニ高田、十日町、相川ハ午後十時(22h)、管内観測所ハ午前十時(10h)ヲ日界ニシ、降水量ニ最高気温ハ是ヲ前日ノ値ニス。

而シテ十日町森林測候所ハ農林省山林局ノ所屬ニシテ、相川出張所ハ新潟測候所に直屬シ、高田測候所管内ハ上越地方、東、西中頸城三郡、其他ノ地方ハ新潟測候所管内ナリ。

○本報各表中ノ單位ニ記載要領下ノ如シ。

1. 耗 —— 氣壓、水蒸氣張力、降水量、蒸發量

2. 攝氏 —— 気温、地中温度、等

3. 毎秒米突 —— 風速度

4. (曲尺)寸 —— 積雪 ……(但シ昭和三年ヨリ米突法施行)……

5. ? 不明又は疑問、…欠測、一無

○観測所位置及観測器械地上ノ高さ等下ノ如シ

	新潟測候所	高田測候所	相川出張所	十日町森林測候所
創立年號	明治十四年	大正十一年	明治四十四年	大正六年
北緯	卅七度五十六分	卅七度六分十二秒	三十八度二分	三十七度八分
東經	百卅九度三分	百卅八度十五分一秒	百卅八度十四分	百卅八度四十六分
測候所海面上ノ高さ	六米九	十三米四	四十四米三	二百廿米
晴雨計海面上ノ高さ	八米二	十四米七	四十五米四	二百廿米
寒暖計地上ノ高さ	一米二	一米五	一米三	一米二
雨量計地上ノ高さ	〇米四	〇米二	〇米二	〇米二
風力計地上ノ高さ	十三米六	十一米三	八米二	八米〇

○測候所移轉 新潟測候所ハ昭和三年一月元旦ヨリ新潟市西船見町字濱浦五九三二ノ二番地ヘ移轉シ観測ヲ開始セリ。

## 昭和三年新潟縣氣象報告目次

### 挿 圖

昭和三年新潟、高田、相川、十日町、氣候比較圖

昭和三年新潟縣積雪圖

#### 第一篇 新潟縣氣象報告 1—3頁

【一】 氣象及雨量観測所一覽表……………	1	【二】 地方暴風警報信號所一覽表……………	2
一、 氣象概況……………	1—6	三、 魚野川ノ大増水……………	6—7
三、 落雷及降雹……………	7—8	四、 暴風雨……………	9—11
五、 梅雨期間及其後ノ天候……………	11	六、 無線通信ノ概況……………	12—13

#### 第二篇 新潟氣象観測成績 1—20頁

一、 新潟累年氣象概況……………	1	二、 新潟氣象概況(昭和三年)……………	2
三、 半旬期平均……………	3	四、 氣壓(海面ノ度)……………	4
五、 最大降水量……………	4	六、 平均蒸發日量……………	4
七、 地中温度……………	4	八、 日照時數……………	4
九、 方向別最大風速度……………	5	十、 量別降水日數……………	5
十一、 暴風日數……………	6	十二、 上層雲ノ平均方向及其回数……………	6
十三、 各風向観測回数……………	6	十四、 昭和三年毎時観測方向別風向回数……………	7
十五、 毎時観測、氣壓、気温、湿度、風速、降水量……………	7	十六、 季節……………	8
十七、 新潟毎日氣象略表自一月至十二月……………	9—20		

#### 第三篇 高田氣象観測成績 21—39頁

一、 高田累年氣象概況……………	21	二、 高田氣象概況(昭和三年)……………	22
三、 半旬期平均……………	23	四、 方向別最大風速度……………	24
五、 各風向観測回数……………	24	六、 氣壓(海面ノ度)……………	25
七、 最大降水量……………	25	八、 量別降水日數……………	25
九、 蒸發日量……………	25	十、 日照時數……………	26
十一、 暴風日數……………	26	十二、 上層雲ノ平均方向及其回数……………	26
十三、 地中温度……………	26	十四、 季節……………	27
十五、 高田毎日氣象略表自一月至十二月……………	28—39		

#### 第四篇 相川氣象観測成績 41—48頁

一、 相川累年氣象概況……………	41	二、 相川観測氣象概況……………	42
三、 相川日別氣象略表自一月至十二月……………	43—48		

#### 第五篇 十日町氣象観測成績 49—56頁

一、 十日町累年氣象概況……………	49	二、 十日町観測氣象概況……………	50
三、 十日町日別氣象略表自一月至十二月……………	51—56		

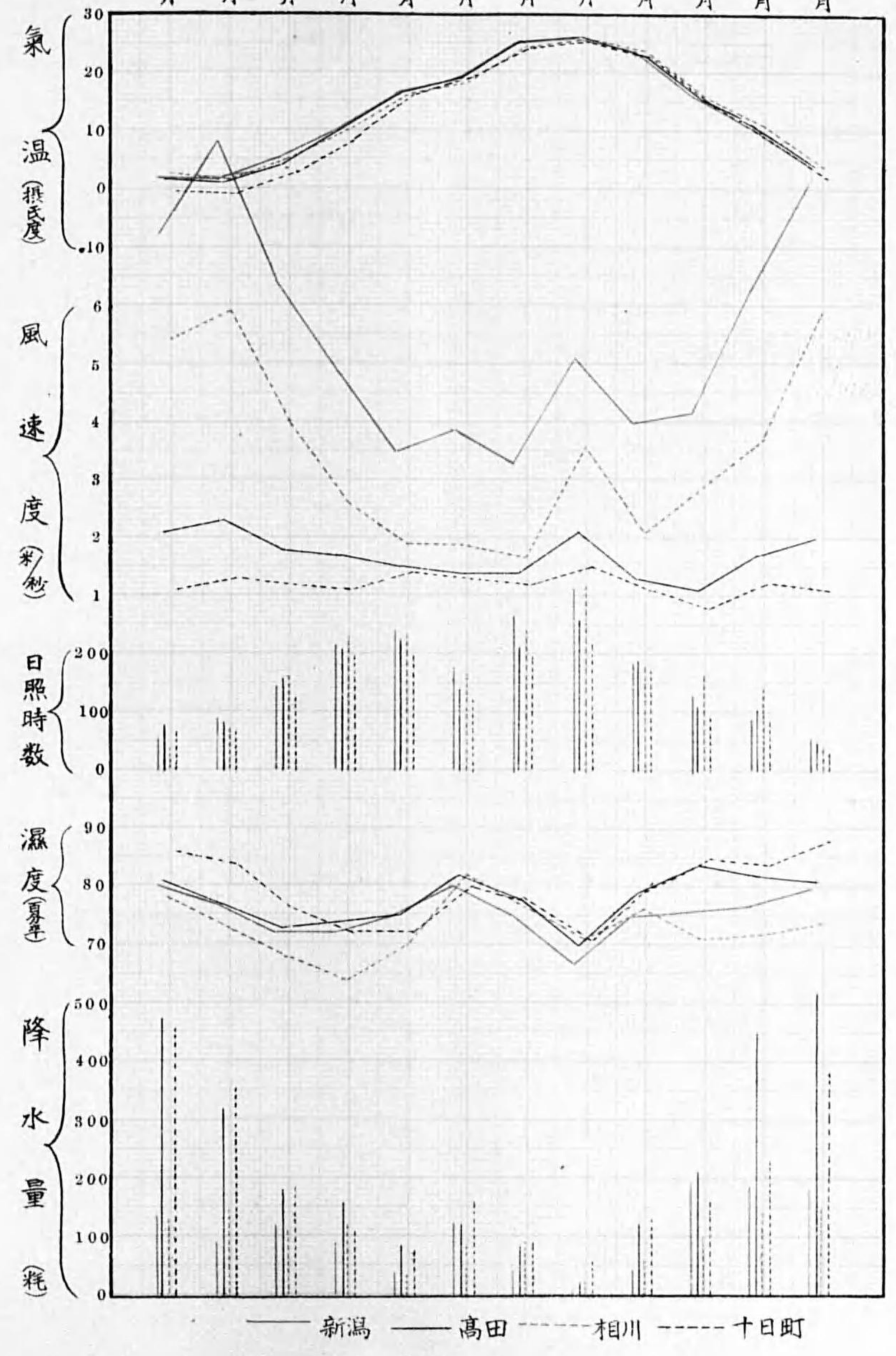
#### 第六篇 新潟縣管内氣象観測成績

一、 管内氣象概況……………	57	二、 管内最深積雪(自昭和二年至三年)……………	58
三、 管内霜雪季節表……………	59	四、 気温……………	60
五、 最高平均気温……………	61	六、 最高気温ノ極……………	62
七、 最低平均気温……………	63	八、 最低気温ノ極……………	64
九、 降水總量……………	65	十、 降水最多日量……………	66
十一、 日照時數……………	67	十二、 降水日數……………	68
十三、 晴天日數……………	69	十四、 電雷日數……………	70
十五、 霰日數……………	71	十六、 降水日表自一月至十二月……………	72—95
十七、 積雪日表自一月至十二月……………	96—109		


#### 第七篇 新潟縣地震報告 110—119頁

一、 地震概況……………	111	二、 昭和三年地震観測回数表……………	111
三、 縣内局發地震回数表……………	112	四、 新潟縣本邦著名地震一覽表……………	113—116
五、 新潟縣観測局發地震一覽表……………	115	六、 高田地震観測表……………	117—120

昭和三年  
新潟、高田、相川、十日町、氣候比較圖  
一月 二月 三月 四月 五月 六月 七月 八月 九月 十月 十一月 十二月




三味餅 圖

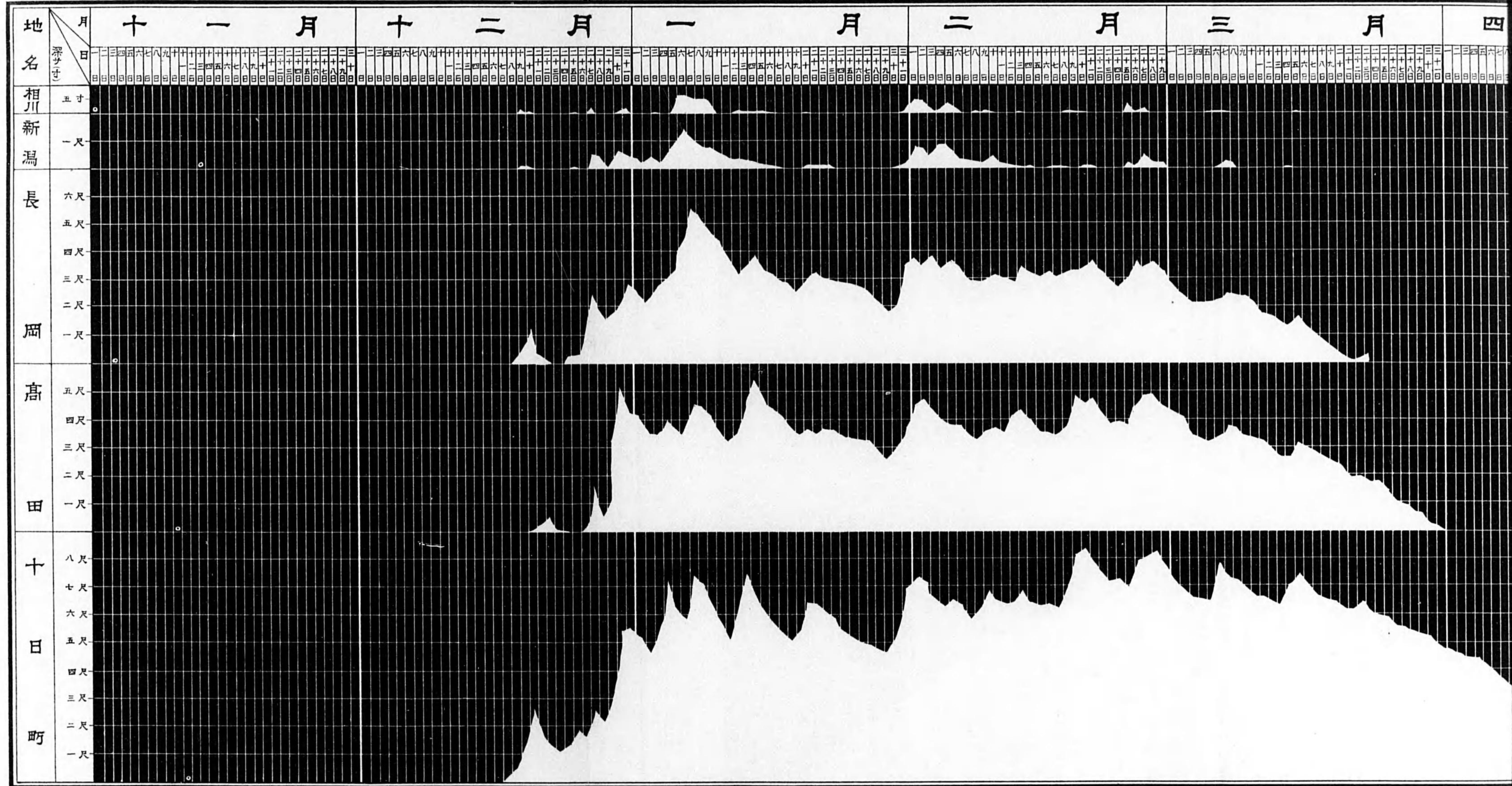


三味餅 圖

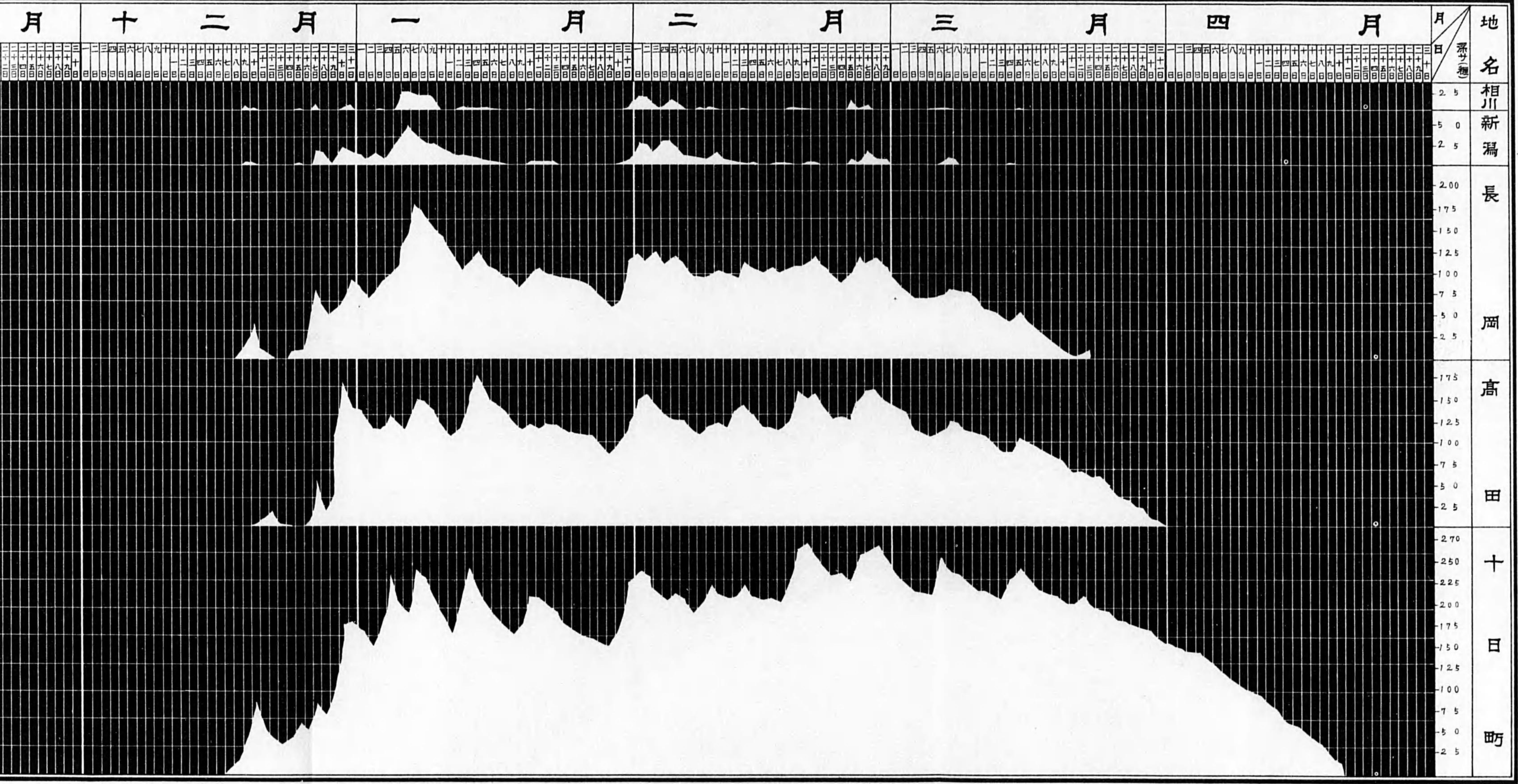
凡 二 凡 一



# 昭和三年積雪圖



# 昭和三年積雪圖





第 一 篇

昭 和 三 年

新 潟 縣 氣 象 概 況

新潟測候所管内氣象及雨量觀測所一覽表

觀測所	所在地	經緯度		海拔ノサ 高(米)			
		東經	北緯				
小相中兩	田川興津	昭和三年一月限リ廢止ス	相川町	(新潟測候所相川出張所)	138°24'	38°15'	19.0
		佐渡郡	相川町	(新潟測候所相川出張所)	138°14'	38°02'	45.4
		佐渡郡	金澤村	(縣農事試驗場佐渡分場)	138°22'	38°01'	7.3
		佐渡郡	雨津町	(縣水産試驗場佐渡分場)	138°26'	38°04'	19.0
羽畑姬ノ十	茂野崎町	佐渡郡	羽畑村	(羽畑小學校)	138°19'	37°51'	16.5
		佐渡郡	水津村	(縣立農學校)	138°25'	38°00'	20.0
		佐渡郡	十日町	(姫崎燈臺)	138°34'	38°05'	10.0
		中魚沼郡	十日町	(森林測候所)	138°46'	37°08'	220.0
若六淺小	椽町貝谷	昭和三年三月限リ廢止ス	六日町	(郡農會)	138°45'	37°15'	124.0
		魚沼郡	六日町	(淺貝郵便局)	138°53'	37°03'	164.7
		魚沼郡	藤生村	(縣桑樹試驗場)	138°48'	36°51'	439.0
		魚沼郡	藤生村	(縣桑樹試驗場)	138°53'	37°03'	63.0
芦堀柏寺	崎内崎泊	中魚沼郡	崎内村	(谷内小學校)	138°38'	36°59'	450.0
		中魚沼郡	比内村	(郡農會)	138°56'	37°14'	84.4
		中魚沼郡	比内村	(縣立農學校)	138°34'	37°22'	7.0
		北魚沼郡	泊村	(縣水産試驗場)	138°46'	37°38'	9.0
長新森	岡瀧町	長岡市	朝日町	(縣農事試驗場)	138°53'	37°27'	22.0
		蒲原郡	見町	(郡農會)	138°55'	37°45'	6.2
		西蒲原郡	瀧見町	(新潟測候所)	139°03'	37°55'	6.9
		西蒲原郡	瀧見町	(縣種畜場)	139°05'	37°32'	72.0
新五津新	田泉川田	中蒲原郡	飯田町	(新飯田小學校)	138°59'	37°41'	10.8
		中蒲原郡	飯田町	(縣農事講習所)	139°11'	37°45'	13.0
		中蒲原郡	發田町	(縣立農學校)	139°27'	37°41'	75.0
		中蒲原郡	發田町	(縣立農學校)	139°19'	37°56'	10.0
村新雞赤	上谷取谷	岩船原郡	上川村	(郡農會)	139°29'	38°13'	7.6
		岩船原郡	上川村	(新谷小學校)	139°25'	37°46'	135.0
		岩船原郡	西川村	(鏡取小學校)	139°25'	37°34'	195.0
		岩船原郡	赤谷村	(赤谷小學校)	139°25'	37°50'	110.0
栃府水	又屋原	北魚沼郡	湯之谷村	(自在館星尙夫)	139°05'	37°11'	293.0
		北魚沼郡	大谷村	(大川谷小學校)	139°32'	38°31'	5.0
		北魚沼郡	京ヶ瀬村	(縣農事試驗場園藝部)	139°18'	37°49'	7.0

高田測候所管内氣象觀測所一覽表

高新關直能青小安天	田井川津	高田市	作事町	(高田測候所)	138°15'	37°06'	13.4
		中頸城郡	新井町	(縣立農商學校)	138°15'	36°01'	67.3
		中頸城郡	香山村	(關川尋高小學校)	138°12'	36°51'	590.0
		中頸城郡	直江津町	(縣立農商學校)	138°15'	37°11'	2.7
能青小安	生海瀧塚	西頸城郡	能生町	(縣立水産學校)	138°00'	37°06'	48.0
		西頸城郡	青海村	(青海小學校)	137°48'	37°01'	10.0
		西頸城郡	小瀧村	(小瀧尋高小學校)	137°51'	36°56'	200.0
		西頸城郡	安塚村	(縣立農學校)	138°27'	37°06'	80.0
天	原水越	東頸城郡	牧村	(原尋高小學校)	138°24'	37°03'	220.0
		東頸城郡	松之山村	(松里尋高小學校)	138°36'	37°03'	380.0

備考 \*農林省山林局所管森林測候所△雨量觀測所◎内務省土木出張所雨量觀測所  
... ( 1 ) ...

新潟測候所管内地方暴風警報信號所一覽表

信號所	所在地	設立別	設立年月日	經緯度	
				東經	北緯
新潟	新潟市西船見町	縣立	明治三十七年八月十七日	139°03'	37°56'
新潟	同市萬代橋々隅	同	明治四十一年四月一日	139°03'	37°55'
下宿	刈羽郡下宿村上ノ山	同	同 年九月十五日	138°33'	37°22'
出雲	三島郡出雲崎町字住吉町	同	同 年四月一日	138°42'	37°33'
寺泊	同郡寺泊町	同	同	138°47'	37°38'
間瀬	西蒲原郡間瀬村大字新村	同	明治四十一年八月廿五日	139°48'	37°44'
松ヶ崎	北蒲原郡松ヶ崎村字小夢畑	同	明治四十二年十月十日	139°08'	37°57'
岩船	岩船郡岩船町	同	明治四十一年四月一日	139°25'	38°11'
勝木	同郡八幡村大字勝木	同	同	139°32'	38°28'
府屋	同郡大川谷村大字府屋	同	大正七年九月一日	139°32'	38°31'
雨津	佐渡郡雨津町	同	明治四十一年四月一日	138°26'	38°05'
浦川	同郡加茂村字浦川	同	大正七年四月一日	138°30'	38°12'
澤根	同郡澤根町	同	明治四十二年四月一日	138°17'	38°00'
相川	同郡相川町	同	同	138°13'	38°03'
小田	同郡外海府村字小田	同	大正二年六月七日	138°24'	38°15'
真野	同郡真野村字豊田	同	明治四十一年四月一日	138°20'	37°57'
小木	同郡小木町	同	同	138°16'	37°49'
赤泊	同郡赤泊村	同	明治四十二年一月十六日	138°25'	37°52'
松ヶ崎	同郡松ヶ崎村	同	明治四十一年四月一日	138°29'	37°55'
長岡	長岡市今朝白	同	縣農事試驗場	138°53'	37°27'
來迎寺	三島郡來迎寺	私立	高橋友次郎氏	138°48'	37°23'
小千谷	北魚沼郡小千谷町	縣立	小學校	138°48'	37°18'
中興	佐渡郡金澤村	同	縣農事試驗場佐渡分場	138°22'	38°02'
柏崎	刈羽郡比角村	同	農學校	138°35'	38°22'

高田測候所管内地方暴風警報信號所一覽表

高田	高田市岡島町	縣立	大正十一年六月十日	138°15'	37°06'
市振	西頸城郡市振村	同	大正元年十一月一日	137°40'	36°59'
糸魚川	同郡糸魚川町大字新屋	同	明治四十一年九月十五日	137°52'	37°02'
能生	同郡能生町	同	同 年四月一日	137°59'	37°05'
名立	同郡名立町字名立大町	同	同 年八月廿五日	138°05'	37°10'
直江津	中頸城郡直江津町	同	同 年四月一日	138°15'	37°11'
柿崎	同郡柿崎町	同	同 年八月廿五日	138°25'	37°17'



昭和參年 新潟縣氣象報告

本年の氣候は平年に比し著しき差あり、梅雨季より夏季を通じ高氣壓北太平洋に偏し時々本州東方沿岸に接近し、低氣壓の裏日本海岸を進行せしもの無かりし爲め、連日好晴打續き降水寡く縣下は大旱魃を起し、佐渡郡の如きは實に八十年以降未曾有の旱魃なりと傳ふ、此期間表日本は全く是れに反し雨天低温多雨の傾向に一變せしも、高温多照の時間割合に多く、旱魃の部分的被害を除けば農作物に對し比較的良好なりし、降雪は年初早々より多量にして前年より少量なりしも、最深の地は東頸城郡魚沼三郡の内、就中中魚沼郡は一丈を越わたる平地多く、芦ヶ崎村の一丈一尺九寸を極とし、以上四郡を除く其他の地方は平年と大同小異所にあり稍々深雪の方多かりき、随つて雪害は前年より輕かりしも相當雪害を見たり、暴風の内最も強烈なりしは十一月三日に於ける約三十米のものにして新潟地方下越海岸に限られたるを以て被害は差程のものにあらずき。而して年平均氣温は平年に比し稍高く、新潟及高田は平年攝氏十二度六なるに本年は十三度餘最高氣温八月六日或は十七、八日に現はれたるも殘暑殊に嚴しかりし結果、新潟地方は九月十二日年中の最高現はれたり、最低氣温は一月四日、九日又は廿三日に起り高田及十日町は氷點下十度餘、相川新潟等は零下六度餘なりき。

一 月

高氣壓は北支那に在り十一日七八三耗餘に昇りたるも、東漸して本邦附近に臻り時には七七八耗餘り昇たることあり、低氣壓の日本海方面を通過せしこと五回に達し、七日、十三日、十四日及月末概して風雪烈しく交通杜絶し多少の被害あり、氣温は海岸地方平年と等しく内陸は稍々高温を示し、降水量は表日本を始めとし全国的に多量にして快晴少かりしも、本縣下は其趣きを異にし十日町に於て平年三六二耗本年四五二耗を降らし、魚沼及頸城國境地方に多量の傾向ありたるのみ、相川は平年と同様の一三三耗、新潟は本年一三七耗にて平年より五四耗少く、高田も亦平年より四〇耗少く本年は四七五耗なりき。最深積雪は平年と大差なく若椽二米七七、天水越二米五二、十日町二米二三、長岡一米六五、高田一米五四、新潟四〇種、相川一六種にして六日十三、四日又は卅一日に現はれ、概して下旬よりも上旬に多雪を降らし、雪害顯著なる風雪は二日、三日、六日、十一日、十二日、十三日、廿八日より月末までに起り、暴風日は内陸絶無にして海岸地方に限られ十一日新潟の西北西廿七米八は最大に當り、相川は三日北々西十六米九なりき。

## 二 月

高氣壓主として大陸方面にあり七日、十九日には北支那に於て七八二耗以上に昇りたるも勢力甚だ大ならず、然れども嚴冬の常規として氣壓傾度屢々急峻を示して北西風卓越し降雪頻に起り、就中廿三日城津東方沖に出で廿四日朝天塩沖にそれより阿哥斯克海南部へ去りたる低氣壓の後背に位せし爲め風雪の害尠からず、氣温は相川、十日町に於て平年より平均一度過低なりしも概して平年と大差なし、降水量は相川、十日町地方に於て平年より四〇耗乃至一〇耗多量なりしも、高田は約六〇耗少く、新潟も亦三〇耗過小なり、即ち相川本年一四九耗、十日町三五二耗、高田三一五耗、新潟九七に達せり、積雪は二月十九日、廿七日頃今冬第一の最深を降らし、中魚沼郡芦ヶ崎村は實に三米七九糧、東頸城郡天水越は三米五七糧に達す、十日町は二米五五糧、高田は遙に少く一米四十八糧、長岡一米一八糧、佐渡郡及海岸地方は平年と同様に急減し、直江津は七十七糧、新潟二六糧、相川一五糧の最深に過ぎざりき、暴風日は高田に於て二十四日十米に達し僅に一日ありたる外、内陸は絶無なるも、海岸地方は颶風に近く、新潟に於ける最強風速度は二四日西北西二九米三、相川は一四米なり、就中廿四日、廿五日の暴風雪、次には七日の風雪は被害あり、暴風日数は一月より多く新潟に於て一月十八日間なりしも二月は廿四間吹走せり。

## 三 月

この月高氣壓は引續き大陸方面に存在せしも勢力大ならず東漸せしこと尠からず、低氣壓の通過は漸く多きを加へ殊に三日北海道を通過したるものは、極て優勢のものにて本縣下以北一帯の裏日本に風雪を起し相當の被害を醸せり、平均氣温は平年より稍高く、降水量は相川は平年と同一程度なりしと雖も、概して海岸地方は稍々多量に、内陸地方は一般に過小なり、

即ち相川は一〇五耗内外、新潟に於ては平年一一〇耗なるに本年一二二耗、高田は平年二二七耗、本年一八〇耗、十日町に於ては同様二四〇五耗なるに本年は一八一四耗を算し、縣内の最多降水量は青海の二三〇〇耗を第一位とし、栃尾又の二二二八耗、大川谷の一八七四耗之れに次ぐ、積雪は漸次減少し中魚沼郡芦ヶ崎村の三米六七糧、東頸城郡天水越は三米三八糧、十日町は二米二〇糧、高田は一米三〇糧、長岡九一糧となり、海岸に向つて大体遞下し、新潟に於ては五糧六、相川は〇糧五なり、暴風日数は高田一日間、内陸絶無にして相川六日間、新潟は廿二日間吹走し、就中三日は此月第一の暴風雪を起し、新潟北西二九米三に達し、高田も亦一〇米縣内至る所風雪の害を起したるは三日の外、六日、七日、十五日等を數ふるを得べし。

## 四 月

大陸高氣壓は大に衰頹し、且つ本邦附近に東移し上旬北海道千島方面に下旬には千島方面に占據せしことあり、低氣壓は頻繁に太平洋方面を北東へ進行し、殊に廿二、三日は太平洋岸を進みたる優勢なる低氣壓の影響により、奥羽北海道を始めとし、本縣下も亦相當の暴風雨を起し、其強力はさのみ大ならざりしも兎に角此月第一位のものなりき、平均氣温は十日町地方に於て平年より約二度過低なりしも、其他の縣内は概して平年と同一示度にあり、降水量は高田附近平年より四〇耗多き數値一五四耗を測り、新潟は之れに反し平年より一四耗不足の八九耗を測定せし外、大部分は此間に昇在し、概ね平年と大差なく淺貝は一五九耗、十日町一〇九耗相川一一九耗ありたり、融雪の最晩は南魚沼郡淺貝の四月卅日、中頸城郡關川の四月廿六日位のものにして一般に四月廿四日にて新潟を始め縣内各地の最晩なりき、暴風日数は大に減じ新潟九日間、相川一日間に過ぎず、最強風速度は廿三日の新潟二二米三、相川一一米九高田七米一にて、好晴の日割合に多く不照日數五日間を越へざりき。

## 五 月

この月高氣壓千島方面に偏り、遠く小笠原島附近の洋上に擴張し偶々支那方面に發達せしことあるも勢力大ならず、上旬颶風の發生ありて東海道東方海上を北東へ去り、初日揚子江流域の低氣壓九州南部を東進せしものあたる外、さしたるものなく概して南風漸く吹走し氣温上昇の度を増促せり。

平均氣温は平年に比し高く概ね一度内外高温なり、降水量は激減して六〇耗内外少量を示し、新潟相川は三〇耗臺、十日町高田は八〇耗内外に過ぎず、多量なる所は山間内陸の一部にして栃尾又、淺貝、新谷、鍵取等にして一〇〇耗以上一五五耗を降下せるものありのみ、暴風日数は新潟の四日間と相川の一日間に過ぎず、最強は五月九日に起り新潟は北西一九米八、相川一一九米、高田七米、十日町五米四なりき。

## 六 月

高氣壓の状態は前月と略ぼ同様にして、低氣壓は廿四日、廿五日山口縣本州中部金華山沖へと東進したるものを主とし、十三日、十四日能登西方沖より小樽沖へ日本海を北々東へ進行したるもの最も顯著にして、水害は九州中國地方に起り甚大なる被害を醸せしと雖も本縣内は平年より稍々多雨の傾向ありたる外記すべきことなかりき。

平均氣温は一度以下多少の増減ありたるも概して平年と似たり、降水量は高田十日町等に於て平年より三〇耗餘多く、縣内の最多量は新谷の二二四耗、淺貝の一九九耗等なり、十日町は一六〇耗に、高田は一二〇耗、新潟は一二五耗、相川は八七耗なりき、暴風日数は

新潟三日間のみにして最強風速度は六月三日の南西一一米二なりき。

### 七 月

氣壓の配布は全く夏季の状態となり、太平洋上に高く南風卓越して好晴持續して降水の原因たるべき低氣壓は跡を絶ち、月末小笠原島方面より八丈島南西沖に接近したるもののみ、愈々下旬より極端なる所にありては未曾有なる旱魃の初期を呈するに至れり、平均氣温は二五度内外を示し、降水量は平年よりも大に尠く四分の一乃至二分の一に過ぎず、例外として雷雨の爲め豪雨のありたる一地方は大川谷の一三〇耗、淺貝の一八八耗ありたるのみ、暴風日數は相川に於て一日間あり、最強風速度は卅一日東南東一〇米三、新潟八米三、高田五米一、十日町四米一に過ぎざるものなりき。

### 八 月

高氣壓は七月下旬以來千島方面に在りて動かさず、その一端は時として西比利亞方面に擴張し月末に至るも衰へず、樺太にては卅一日七七〇耗以上に昇り、本邦附近も亦氣壓稀有の高度を持續せしを以て全國好晴に終始し、殊に北陸より樺太に亘る日本海方面は連日好晴打ち續き降雨寡く氣温昇り、所によつては未曾有の大旱魃を起せり。平均氣温は平年に比し一度餘高く、降水量は魚沼郡下の七〇耗乃至五〇耗を多量の部とし海岸方面は一〇耗に達せず、即ち新潟に於ては一〇耗二、相川二四耗六、高田一九耗五、十日町六五耗九なり、暴風日數は相川の五日間、新潟の四日間にして内陸地方は絶無なり、最強風速度は新潟の一四米六、相川の一二米六にして烈風に達せず、旱魃は七月十八日以降この月に亘るものにして七月十七日全縣下に亘り一〇耗以上五〇耗の降雨あり、後廿三日迄は微雨、三十、卅一日同様少雨に止り旱天を霑はずに足らず、本月に入り下旬の始め頃多少の雨無きにしもあらざれど長日間の炎天好晴の後のごとて蒸發量の半量にも達せず以て翌月に亘り、佐渡郡下の如きは實に明治以降八十年来未曾有の大旱魃なりしと云ふ。

### 九 月

大陸高氣壓は屢々北支那又は滿蒙方面に發展せしと雖も未だ顯著ならず、東漸して太平洋に出でたるもの多し、而して北太平洋の高氣壓は依然衰へず、一般に氣温珍らしく高く好晴續き此月中旬に北越地方三十五度以上に昇りたるが如き稍異例の天候を出現せしと同時、下旬には滿州に初雪降り朝鮮北部に霜を結びたるが如き、全國の各地を比較すれば著しき差異ありたり。

平均氣温は實に平年より攝氏二度の過高にして異狀の高温を持續し、十二日又は十三日最

高三五度以上に昇りたる所あり、降水量の平年比較の状態は前月旱天の比例と同様にして新潟は平年の四分の一に満たず四六耗八あり、相川は平年の三分の一に充たず五八耗六あり、高田は平年の二分の一にして一一九耗一、十日町は一二八耗四にして平年二一七耗六なり、魚沼郡下頸城郡等山間地方は部分的驟雨降り幾分多量の方にして、栃尾又一五五耗堀ノ内一三九耗、青海二二〇耗、原一八八耗なりしかば、是等山間地方は旱天を霑はし農作物に對する影響極めて良好なりき、暴風日數は新潟の五日間ありたるのみ、最強風速度は新潟の北一三米四なりき、十日町に於ては珍らしく暴風吹走あり、廿九日南々東一一米一を觀測せしもこれは部分的現象に過ぎず。

### 十 月

北太平洋の高氣壓は勢力衰ひ漸く滿蒙地方に發展せしと雖も未だ優勢とならず、二十日本州中部に東移して七七二耗以上に昇り、颱風は前後四回小笠原島、八丈島洋上を北進し八日東京灣附近を通過したるものは所により經路地方に風水の害を醸せり。平均氣温は平年より一度内外高温を持續し、所謂十月小春の日和を呈せしも、雨天俄然増加し降水量は一般に平年と大同小異に達す、即ち高田、十日町に於ては平年と略ぼ同様に二一三耗、十日町一六一耗、新潟は平年より三〇耗多く一九四耗三、相川は依然旱天の傾向著しく平年より五五耗少く一〇一耗六あり、縣内に於ける多雨は六日町の二二〇耗、柏崎の二一七耗、青海の二八二耗、能生の二七二耗等なりき、暴風日數は相川參日間、新潟九日間ありて、内陸は絶無にして、最大風速度は新潟の九日西南西一七米三、相川に於ては八日北西一二米五なり。

### 十 一 月

この月高氣壓主として大陸方面にあり、氣壓の配布漸く冬期の状態となりしも尙ほ未だ顯著ならず、低氣壓の日本海を通過すること漸く頻繁となり中にも三日日本海を北東に進み北海道を横ざりたるものは通路附近に風水の害ありたり。

平均氣温は平年に比し十日町附近は一度過低なりしも概して一度以内過高の所多し、降水量は佐渡郡及海岸地方に於て平年より幾分少量なりしも内陸地方は一般に多く高田は一〇耗過多となり本年四五〇耗、能生は四六三耗、柏崎三五三耗、十日町二三一耗、新潟一八八耗六、相川一四二耗なりき、暴風日數は新潟に於て一九日間、相川九日間、高田一日間ありて、最強風速度は十一月三日新潟西南西二九米八を極大とし、廿二日相川一四米一高田三日一二米一なり。

高山の初雪は十月十四日又は十九日なりしが平野地に於ては一般に十一月一日初霰雪降り

十二日、廿二、三日、廿八日は全縣下に微雪ありたるも未だ積雪するに至らず、例外の初雪最晩は寺泊の十二月十四日なりき。

十 二 月

本年十二月高氣壓主として大陸方面にあり、十九日北支那にては七八〇耗以上に昇りて全く冬季の状態となる、一般に北乃至西の風卓越し低氣壓は日本海を通過し隨て裏日本は風雨又は風雪漸く頻繁となれり。

平均氣温を平年に比すれば大同小異を示し、相川及十日町は約一度低く、新潟高田等は略同様なり、降水量は佐渡郡及中越以北の海岸地方は四〇耗内外平年より過小なりしも、内陸越後諸地方は平年と同じ、即ち青海は六三二耗、高田五二四耗、十日町三七二耗、新潟一八一耗、相川一四九耗を測れり、暴風日数は冬季の特色を發揮し海岸地方に頗る多く、新潟廿四日間、相川十五日間に達し、内陸地方は絶無なりき、最強風速度は新潟十二月二十三日西南西二五米四、相川は同日南西一七米一、高田は廿九日七米七、十日町は十二月十日の五米一なり、積雪は四日又は五日頃に始り十八日より數日間降雪多く、最深積雪は栢尾又の五尺五寸（一米六七）を最深の極とし、芦ヶ崎村一米四二厘、十日町九六厘、高田三七厘なりしも海岸地方は少し、新潟九厘三、相川は四厘五に過ぎざりき、風雪被害を起したるは二十日より約三日間海岸地方最大風速は三日に現はれたり。

(佐々木技師調査)

魚野川の大増水

本年夏季に於ける河川氾濫は七月九日の雷雨に由る、南魚沼郡魚野川の大増水一回のみ、當時高氣壓は七百六十二耗を示し東海道沿岸より八丈島方面に在り不連続線は北海道東部より關東を経て關西地方に亘り本縣下は七百六十耗内外を維持せしが、九日夜に入り南魚沼郡神立村、湯澤村、東村、土樽村等即ち魚野川戸澤川、水無川流域に雷雨起り部分的豪雨降り落雷頻々として起り殊に東村大字牧ノ平水力發電所建物は大暴風雨に襲はれて住宅と共に半潰せられ年中第一の大増水となれり。

今出水状況を述べれば九日夜來の風雨により同日午後八時頃上越線鐵道清水トンネル送電機に落雷し通行中の土樽區長高橋要次郎感電して即死す、同日午後六時頃魚野川上流著しく増水し神立村、湯澤村地内堤防を破壊し田地二十町歩、畑五反歩に灌水し浸水家屋六十戸に達す、東村大字黒土新田地内水無川も氾濫し床上浸水家屋二十戸、床不浸水五戸、田地二十五町歩、畑五町歩、其他十町歩に灌水し、牧ノ平水力發電所及住宅半潰にして數日

間復舊の見込無く、水無川第一堤防約八十間押し流され爲に荒金橋、宇田川橋流失し、辛ふじて第二堤防の破壊を喰ひ止めたり。

而して九月十日に亘る一降雨量は豪雨附近に觀測所無く尠くも二百耗乃至百五十耗なりしと推定せらるゝのみ、最も接近し在る南魚沼郡六日町に於ける雨量は計七十耗なりき。

(佐々木技師調査)

落 雷 及 降 雹

本年雷雨日数は縣内を通じ四十一日間此内新潟は九日、高田は十七日、相川八日間に過ぎず、雷雨發生地は是等測候所々在地にあらずして頸城郡、魚沼郡の山間地方を尤とし、落雷及降雹も亦逐年是等山間地方に頻繁なりしは云ふまでもなし。

先づ月別雷雨日数を掲ぐれば下の如し。

雷 雨 日 數

新潟縣全部ノ内何所カニ發生アリタルモノ	一月	二月	三月	四月	五月	六月	七月	八月	九月	十月	十一月	十二月	全年
	2	1	0	2	9	2	11	2	5	1	3	3	41
新 潟 市	-	-	-	-	3	1	1	0	1	1	1	1	9
高 田 市	1	1	-	1	3	2	2	1	2	0	1	3	17
相 川 町	1	0	-	1	3	1	0	0	0	1	0	1	8

冬季の雷雨

裏日本特有と云ふも過言に非らざるべく、毎年冬季微雷を西方海上に聞く、進行方向は海上を北方へ去るを常とし、低氣壓中心圏内の前後に發生し強度弱く小職赴任以降約十六ケ年間に於て未だ落雷する程のもの一回も無く、中には僅に一回の鳴響に終始すること無しとせず、昔より越後七不思議の一に數へらるゝもの蓋し熱源雷雨にあらず不思議とせし所以なるべし。

本年冬季間の雷雨日数は平年より極て少く一月は一日、五日のみ二月、三月は絶無となり年末の十二月にありては四日、五日、十八日に起り特記すべきもの無かりき。

落 雷

縣内に落雷ありたる日は五月三日、五月廿六日、七月十三日、九月二日の四日間あり、五月三日の落雷降雹被害等下の如し。

鮎 も 降 り

中蒲原郡新津町西通り農業倉庫前 六寸ノ鮎降レリ

右は五月三日午後八時頃の雷雨と共に降りたるものにして同日午後一時過ぎ中蒲原郡鳥

屋野瀨の湖上に旋風起り湖中より魚屬を捲き上げたものなるべし。

北蒲原郡木崎村 住家=落雷(三日午後八時頃) 一戸半焼納屋全焼  
降 雷

佐渡郡羽茂村 三日午後六時頃 雞卵大の降雷 苗代被害十二町歩

南魚沼郡城内村 三日午後一時頃 二十分間=亘リ徑三、四分ノ降雷アリ 農作物被害アリ

南魚沼郡大巻村 三日午後一時頃 全 上 苗代播種セザリシ爲被害少シ

五月廿六日落雷は水原町一個所のみにして下の如し。

北蒲原郡水原町 電柱ニヶ所落雷(廿六日午後八時頃) 死傷ナシ

七月九日落雷

南魚沼郡清水村字土樽 清水トソネル(上越線) 送電線へ落雷(九日午後八時頃) 即死一名

七月十三日落雷は中越地方の大雷雨にして魚沼郡下に亘り區域甚だ廣し、即ち下の如し。

南魚沼郡土樽村松川トソネル附近 電柱=落雷(十三日午後二時頃) ...

南魚沼郡大崎村水尾 住家=落雷(全 上) 一戸全焼

北魚沼郡堀ノ内町 住家其他十數ヶ所=落雷(十三日午後一時頃) 小被害ノミ

北魚沼郡川口村 住家ニヶ所落雷(全 上) 全

古志郡富曾龜村大字稻葉 住家へ落雷(十三日午後三時半頃) ...

古志郡上組村 稻架=落雷(十三日午後二時半頃) ...

古志郡下鹽谷村地内山林ニテ 杉立木へ落雷(十三日午後二時頃) ...

古志郡栖吉村 杉大木=落雷(全上) ...

南蒲原郡鹿峠村 檜ノ木=落雷(十三日午後一時頃) ...

九月二日の落雷概略下の如し。

中頸城郡妻太村大字梨木 住家=落雷(二日午後七時四十分頃) 一戸半焼 震死者二名

西蒲原郡白根町上下諏訪ノ木 ハザ木=落雷(二日午後一時頃) ...

中蒲原郡荻川村中野停車場 立ツ木=落雷(全) ...

中魚沼郡十日町袋町 住家=落雷(二日午後七時廿分頃) 一戸半焼

中魚沼郡千手村字月澤 住家=落雷(全) 全

中魚沼郡外九村 住家=落雷(全) 一名震死

北蒲原郡京ヶ瀬村 電柱=落雷(二日午後十一時頃) ...

北蒲原郡岡方村神明社境内 ハザ木=落雷(二日午後十時頃) ...

中蒲原郡新津町 立木=落雷(全) ...

北魚沼郡湯ノ谷村 住家=落雷(二日午後五時頃) ...

(佐々木技師調査)

## 暴 風 雨

昭和三年中本縣海岸地方に於て最大風速度毎秒二十五米以上の暴風雨雪を起したるものを摘録すれば下の如し。

### 【1】 一月二日より四日に至る暴風雪

一日城津の南東海上に發生したる低氣壓は東に進路をとり二日正午頃佐渡沖を経て三日宗谷海峽附近に滞留中別個の有勢な低氣壓の爲め其の勢力を奪はれ遂に消滅せり、此の低氣壓は二日朝潮岬南西海上に發生し七五六耗内外なりしが進路を東北東にとり正午房總沖に來たり北々東に轉向し夕刻宮古沖に到り七四五耗以下に發達し三日夕刻擇捉島の南方海上に達し益々有勢となり中心は七二八耗以下に降り四日カムチャツカ南方洋上に去れり、之れが爲め本邦各地は二日午後暴風雪となり縣内にては全線の列車は全く運轉に支障を來たし羽越線、信越線等は各列車とも遲着を見「ラセル」除雪人夫の多數を出勤せしめ除雪に努めたり、當時新潟の最大風速度は二日午後八時二十分の西二十五米一、相川は三日午後八時二十分北々西十五米九に達せり。積雪は魚沼方面の各地は一夜に二尺餘を増し若椽の三口は六尺なるに四日は八尺一寸五分に積り沿海地方は例により少なく新潟は一寸四分なりし。

### 【2】 一月七日より九日に至る暴風雪

此の颶風は四日夕刻漢口の南西方に現はれ進路を東にとり五日朝支那東海に入らんとする頃其の中心示度は七六〇耗内外なりしも六日朝種ヶ島附近海上に來たり同夕刻八丈島の南西海上に到り七四五耗に降り夜半頃同島の北西方を経て北東に轉進し翌七日朝三陸沖を経て十時前後根室附近の海上に達し夕刻には、擇捉島に接近し七三五耗内外に低下す、八日正午カムチャツカ半島方面に去れり、縣内は此の颶風の根室附近の海上を通過の際より暴風雪となれり、新潟の最大風速度は北西二十五米、相川は北西十四米六に達せり積雪は例年と同様山間部に多く若椽は七日一尺六寸を増し縣内一般に多量を計り新潟に於ても地上一尺三寸二分、相川五寸三分、寺泊一尺五寸、柏崎三尺にして何れも相當の積雪あり、之れが爲め各線の列車は延着し電信電話の故障多く、其他にも可なりの被害ありき。

### 【3】 二月十七、八兩日の暴風雪

十六日午後若狹灣沖に發現せし低氣壓は東北東に進み佐渡沖を経て十七日午前六時には秋田西方に來たり中心は稍々發達して七五四耗に降り午後六時には秋田縣に上陸し七五〇耗に降り東に進み巖手縣を横斷し七五六耗に衰へ太平洋上に去れり其際新潟の最強風

速度は十七日午後八時二十分北々西二十六米八に達し相川に於ても北々西十四米を吹走せり。

#### 【4】二月二十三日より二十六日に至る暴風雲

此の颶風は二十一日正午マンチリヤ附近に發生し南東に進み二十二日朝長春の北西方に進み中心の示度は七五五耗内外を示し夕刻ハルピンの東方に來たり同夜半すぎ浦蘆の南西方より日本海北部に入り七四六耗以下に降り進路を北東に轉じ正午頃より二十米以上の暴風を起し益々勢力を得午後四時新潟は最低に達し七五〇耗五に降り同七時四十分には最大風速度現れ西北西二十九米三の颶風吹走し二十四日朝羽幌沖に到達し七四二耗位に發達し同日正午迄二十米以上の暴風吹續し爾後進行速度著るしく弱まるに隨ひ風力次第に衰へ翌二十五日朝宗谷海峡を通過し中知床岬の南方に至り遂に消散せり、之れが爲め魚沼方面は相當積雪あり芦ヶ崎は地上一丈一尺八寸、若椽及朽尾又之に次ぐ、十日町八尺一寸二分に達し各地とも被害多し、海岸地方は割合に少く新潟三寸八分、相川二寸二分、寺泊一寸五分、柏崎五寸にて何れも少し。

#### 【5】三月三日の暴風雲

二月二十八日午後洞庭湖附近に發生し始め進路を北東に採り支那東海を貫き北東より南西に延びたる不連續線を垂下しつゝ朝鮮半島を横ざりて二日正午日本海に入りし頃は七四〇耗以下に低落し新潟の最低氣壓は三日午前零時二十分七四〇耗八に急降し相川は七四一耗五に降る三日朝北海道西部沿岸に近づき中心示度七三〇耗内外を示し羽幌と旭川の間を抜けて徐々東北東に進みつゝ襟裳岬海上にありし七三六耗の低氣壓と併合し正午網走沿岸に達し夕刻には擇捉島の南方沿岸に至りて七二五耗内外に降り四日朝まで強暴性を發揮し正午根室東北東の海上に去れり此暴風雲は三日午前一時二十分北西二十九米二の颶風に達し午後一時迄二十六米以上、全九時過ぎより漸く二十米以下に落ちたり之れが爲め海上は怒濤高く新潟口突堤に打ち寄する激浪は實に四丈に達し相川は北西十米六に過ぎず、降水量は各地とも少く新發田九耗五最多量にして新潟、相川は0.0なり、風害に至つては海岸線は最も多數にして山間部は少し。

#### 【6】十一月三日の暴風雨

十月三十一日より十一月四日に至る大陸颶風は三十一日黒龍江上流地方に一低氣壓發生し初め東南東に進行し一日夕刻にはハルピンの西にて七五四耗を示し翌二日朝朝鮮北部を経て午後日本海に這入り進路を東北東に轉じ發達して三日午前二時より暴風となり全三時には二十九米以上の颶風となり、午前六時には北海道羽幌沖に達せり其の時中心示度は七四二耗内外に降り新潟の最大風速度は午前六時西南西廿九米八に達し相川は南東

十米二、高田は西十二米一に達し海陸とも可なりの被害を残しつゝ千嶋列島に沿ひて北東に進行し去れり。

(小宮山技手調査)

## 梅雨期間及其後の天候

曆面上の入梅六月十一日より半夏生即ち出梅の七月二日まで約三週間に亘る本年の氣象概況に就て述べん。

梅雨期となれば亞細亞大陸輻射熱旺盛となり、氣壓は次第に下降し以て冬季の氣壓配布を脱して殆んど反對の現象を呈す即ち高氣壓は北太平洋上に遷り低氣壓は支那大陸殊に揚子江、黄河等の流域に出現し東進して支那東海に入るに従つて次第に發達して進路を北東に變じ主として九州南部より南海道、東海の沿岸を徐行す、徐行する所以のものは北太平洋上に播居せる高氣壓の大勢に扼せられて進行速度遅緩せしむるによる、然るに時恰も夏至前後の爲め輻射熱益々旺盛を極め更らに數多の淺薄なる低氣壓續出して來住頻繁なる爲め東海道より九州方面の表日本を主として殆んど霽れるに暇なく陰雨數旬に亘る、然れども本縣は低氣壓の衝路に會せざるため例年梅雨薄すきを常とす。

本年の梅雨期に於ける氣壓の配布は頗る異例を示し即ち大陸高氣壓は四月上旬早くも北太平洋方面に遷り四月二十日前後に小笠原附近の洋上に移動し五月に入るや東海岸を中心に北上或は南下して旬日も固定せず、低氣壓亦揚子江流域より頻出する等恰も梅雨期に於ける氣壓配布の觀を呈するに至れり、然れども低氣壓は概ね東海岸沿岸を通過しその内顯著なるものは五月二十三日夕房總半島に襲來せし七四〇耗の低氣壓は二十四日朝金華山沖に北進して七三八耗に下降せしも本縣には之が直接影響なく亞いで六月十二日揚子江河口に現れたる七四六耗の低氣壓は北東に進行して玄海灘より對島海峡を通り十三日夕佐渡沖を襲へ七四四耗を示し北海道西方沖に逸走せしも風力漸く疾風程度にして僅かに七耗の降水量を齎らしたるのみ、斯くの如き氣壓配布の結果降水量は平年の一〇九耗〇に比し一六耗三渺なかりしも概ね曇天勝なる爲め日照時數は反つて平年の一二八、一に對し一三時間の寡少を示せり、氣温は平年に比し約一度低冷なりしも降水量その他の諸現象は大して不順ならざる爲め梅雨期間としては農作物等に對して可なり順潮に経過せり、然れども梅雨明け後の七月二十一日より約一ヶ月に亘り殆んど降雨なく近來稀有の旱天打續きし爲め蔬菜類に甚だ敷く影響せしが稻作は一部旱害の爲め收穫不能の所あり、佐渡郡は八十年以降稀有の大旱魃なりしと云ふも即ち梅雨期後半より九月に亘る現象なりき。

(川合技手調査)



## 無線通信の概況

當所構内設置の無線電信は始め受信機のみにて氣象及時報の受信を主として受信せしが大正十三年九月一日新潟無線電信取扱所と命名し四分の一キロ真空管式送信機の装置及新潟郵便局間の有線電信連絡設備を爲し以て一般公衆無線電報をも取扱ふことなれり、而して本所に於いては和文無線電報のみ取扱ふものにして外國電報及日支電報の取扱はせず、随つて外國船との通信は入圏及出圏通知の交信位に止まり主として日本海北部航海の船舶との交信を爲すを目的とするものなり。通信通達距離は遞信省檢定制限畫間百八十軒なれども實際通信に於いては畫間七百軒位にある船舶と屢々交信せり、又地勢其の他の關係上四分の一キロ送信機にては至難とされ居る表日本にある船舶とも時々交信を爲せり、本所のアンテナは高さ百四十呎の鐵柱二本建自立式I型アンテナにしてSWG十八番線七ヶ燃りの錫鍍金銅線を四本を張り其の水平部及引込部各百三十呎なり、接地としてはSWG十二番線長さ百二十呎のもの十八本を「ラヂアル」に埋めしものなり、送信機は電力二百五十ワット日本無線真空管式にして主務省指定波長可聽持續電波五百キロサイクル(六百米)及可聽持續電波三百九十一キロサイクル(七六七米)を常用とす、受信機は同日本無線RH4型にして低周波二段増幅器を結合し「イダクタンコイル」No.1よりNo.12迄のコイルに依り電波長二百米より二萬米迄自由調整し得る装置あり、電源は新潟水力及新潟電氣兩會社より三相二百ヴォル六〇サイクルの交流電氣の供給を受け直流電動發電機を運轉し直流千五百ヴォルトを容易に發信機に送流し得る如く約三馬力の發電氣を設備す。以下無線公衆通報取扱通數に付概報せば下の如し。

(自昭和三年二月廿一日  
至全年十二月卅一日) 無線電報總計表

月	發信公衆報	全無料報	着信公衆報	全無料報	中繼信有料	全無料報	合計
二月	30		4		9	31	74
三月	81	11	13	8	50	132	301
四月	174	13	34	24	150	159	554
五月	177	4	39	15	171	205	611
六月	254	34	104	30	244	199	865
七月	157	20	40	21	211	86	535
八月	190	19	47	25	192	179	652
九月	201	27	18	36	171	120	573
十月	189	7	53	19	125	159	552
十一月	140	15	34	7	94	86	376
十二月	189	12	15	14	47	114	391
合計	1782	162	401	199	1470	1470	5484
一日平均	5.7	0.5	1.3	0.6	4.7	4.7	17.4
一ヶ月平均	169	15	38	18	141	141	5220

上表に示すが如く二月、三月及十一、十二月に於ける取扱通數の少きは冬期間荒天の日多く日本海北部の航海船舶減少に因るものなり、四月漸く増加見、六月の八六五通は年中の最多通數なり。

- |                  |        |
|------------------|--------|
| 1. 對船舶通信取扱電報通數總計 | 五四八四通  |
| 2. 一ヶ月平均取扱通數     | 五二二通   |
| 3. 一日平均取扱通數      | 一七、四通  |
| 4. 一日平均在圏船舶數     | 八、五隻   |
| 5. 一日平均交信回數      | 一〇、四回  |
| 6. 一日平均交信延時分     | 二時三十八分 |

昭和三年度新潟港出入船舶交信數

月別	出港	入港	合計	記事
二月	10	4	14	
三月	23	29	52	
四月	43	39	82	
五月	33	24	57	
六月	28	30	58	
七月	27	35	62	
八月	31	29	60	
九月	20	25	45	
十月	22	19	41	
十一月	24	26	50	
十二月	21	27	48	
合計	282	287	569	
平均	26.7	26.7	16.2	

(自昭和三年二月廿一日  
至全年十二月卅一日)

(矢野技手調査)

第 二 篇

昭 和 三 年

新 潟 氣 象 觀 測 成 績

第一表 新潟累年氣象概況 (自明治十九年四十三年至昭和三年四十四年)

種別 月別	氣壓(水點ノ度(耗))					氣溫(攝氏)										
	平均	極				平均	平均				最大		極			
		最高	年日	最低	年日		最高	最低	較差	較差	年日	最高	年日	最低	年日	較差
一月	761.6	776.4	昭3 22	739.5	大1020	1.4	4.3	-1.8	5.5	10.6	5 0	15.2	5 22	-9.4	24 29	24.6
二月	761.4	775.0	44 19	740.8	29 10	1.4	4.7	-1.4	6.1	11.4	45 28	18.8	36 26	-9.7	35 13	28.5
三月	761.6	776.4	27 14	741.7	27 29	4.4	8.5	1.0	7.6	11.7	34 26	25.1	38 31	-5.4	21 1	30.5
四月	760.8	775.1	36 13	731.6	42 7	10.3	15.1	6.1	8.7	14.7	8 15	28.0	44 25	-1.6	15 6	29.6
五月	757.6	772.1	41 1	738.5	41 17	14.9	19.7	10.9	8.8	17.1	45 19	31.3	11 30	2.8	25 6	34.1
六月	755.1	766.0	40 12	784.7	44 19	19.4	23.7	15.9	7.9	25.4	36 6	34.4	5 6	6.7	21 10	41.1
七月	755.3	763.6	大6 20	740.4	28 3	23.8	27.8	20.6	7.2	29.3	30 23	38.5	9 25	11.4	42 4	49.9
八月	755.4	764.6	大1029	729.4	41 8	25.6	30.0	22.1	8.1	28.5	36 5	39.1	42 6	15.1	36 22	54.2
九月	758.1	770.1	29 23	725.8	大1 23	21.5	25.8	18.0	7.8	31.5	24 14	36.0	4 9	7.9	39 27	43.9
十月	761.8	774.0	大5 27	728.0	大6 1	15.3	19.3	11.7	7.9	24.7	大4 8	30.0	11 2	3.0	36 30	33.0
十一月	762.5	777.0	大2 30	741.6	大3 20	9.5	13.6	6.1	7.3	15.9	大3 15	26.1	大3 4	-1.3	25 28	27.4
十二月	761.4	776.7	昭3 4	737.0	大1 22	4.1	7.3	1.3	6.1	12.6	35 18	20.6	23 4	-8.0	6 30	28.6
全年	759.3	777.0	大3 20	725.8	大1 23	12.6	16.7	9.2	7.4	31.5	24 IX 14	39.1	42 VII 6	-9.7	35 III 13	48.8

種別 月別	水蒸氣張力(耗)					濕度(百分率)		降水量(耗)					風(米/秒)				
	平均	極				平均	極	合計	最大				速				
		最大	年日	最小	年日				24時間	年日	1時間	年日	平均	最大	方向	年日	
一月	4.2	10.6	5 9	1.7	27 30	82.3	36	27 30	191.2	68.2	25 20	12.4	大3 3	4.8	24.6	WNW	3 25
二月	4.1	11.4	45 28	1.1	27 14	80.1	33	27 14	127.3	43.7	12 16	10.9	14 2	4.4	23.7	S	34 2
三月	4.8	11.7	34 26	1.6	30 2	75.5	26	38 28	110.0	51.0	10 20	12.9	大3 7	3.9	21.9	NW	13 3
四月	7.0	14.7	8 15	2.1	大3 4	75.2	23	7 19	102.6	73.0	昭2 5	12.8	大3 8	3.2	19.1	WNW	10 4
五月	9.5	17.1	45 19	3.4	昭9 1	76.0	20	7 3	89.2	53.7	大3 20	13.6	8 23	3.0	20.9	W	5 8
六月	13.5	25.4	36 6	5.6	8 14	80.3	21	22 5	121.7	105.7	31 26	26.0	6 27	2.6	21.8	W	6 13
七月	17.9	29.3	30 23	9.4	14 13	82.2	36	40 22	160.4	111.5	15 29	39.0	11 30	2.4	17.6	SW	12 24
八月	19.3	28.5	36 5	10.4	43 19	79.9	33	7 9	118.8	132.7	30 7	38.5	14 2	2.4	19.4	W	8 5
九月	15.4	31.5	24 14	6.5	昭3 12	80.7	33	昭3 12	187.5	116.6	38 14	24.9	5 8	2.6	23.9	SSW	27 12
十月	10.2	20.7	大4 8	3.4	37 30	78.6	30	24 12	164.0	75.0	21 7	51.6	大2 13	2.9	18.8	WSW	39 25
十一月	7.0	15.9	大3 15	2.7	昭2 27	78.3	31	24 4	195.8	76.7	10 5	16.1	10 5	3.8	23.2	W	41 27
十二月	5.0	12.6	35 18	1.5	31 22	81.1	40	24 31	227.9	54.4	28 12	13.2	12 18	4.8	26.3	SW	24 4
全年	9.8	31.5	24 IX 14	1.1	27 II 14	79.2	20	7 V 3	1796.4	132.7	30 VII 7	51.6	2 X 13	3.4	26.3	SW	24 X II 4

種別 月別	天氣日數															地震回数						
	降水		霰	霰	電	電	霧	快	曇	不	暴	霜	氣溫									
	耗	耗	△	△	△	△	○	○	○	○	○	○	最低	最低	平均		最高	最低	平均	最高	最高	
一月	28	23	22	16	0	0	0	0	24	12	10	4	-	21	9	2	-	-	-	-	1	
二月	23	18	19	11	0	0	0	0	20	7	8	5	-	21	8	1	-	-	-	-	0	
三月	22	16	13	9	0	0	0	1	19	6	6	6	-	12	2	0	-	0	-	-	0	
四月	15	12	1	2	0	0	1	3	13	5	3	2	-	0	-	-	-	0	-	-	1	
五月	14	10	-	0	0	1	1	3	14	4	2	0	-	-	-	-	-	3	-	0	1	
六月	14	10	-	0	1	1	2	16	4	1	-	-	-	-	-	-	1	10	-	1	0	
七月	14	10	-	0	2	1	2	16	5	1	-	-	-	-	1	12	23	0	9	0	0	
八月	12	9	-	-	3	0	5	10	3	1	-	-	-	-	1	20	30	0	16	1	1	
九月	17	13	-	0	2	0	2	15	5	1	-	-	-	-	0	5	17	-	4	0	1	
十月	19	15	-	1	0	2	0	2	14	6	3	0	-	-	-	-	1	-	0	-	2	
十一月	22	19	2	7	0	2	0	1	17	8	7	2	-	0	-	-	-	0	-	-	0	
十二月	27	23	14	16	0	2	0	1	22	12	11	4	-	9	1	0	-	-	-	-	0	
全年	226	179	71	62	1	16	4	22	200	77	52	23	-	64	19	3	2	37	84	0	31	2

重力ノ更正-0.48 海面更正+0.74 但シ風向風速度ハ昭和二年マア四十二年ノ成績也  
 ... ( 1 ) ...





強風10-15*/日	3	9	11	7	3	3	-	4	5	5	12	13	75
烈風15-29*/日	15	15	6	2	1	-	-	-	-	4	6	11	60
颯風≥29*/日	-	1	1	-	-	-	-	-	-	-	1	-	-
合計	18	25	18	9	4	3	-	4	5	9	19	24	138

平均方向	S60°W	-	S60°W	N86°W	S61°W	S55°W	N75°W	S67°W	S69°W	-	S8°W	SW	S1°W
同上回数%	98	-	98	79	77	92	94	89	66	-	100	100	74

方向	一月	二月	三月	四月	五月	六月	七月	八月	九月	十月	十一月	十二月	全年
北	8	12	17	15	14	23	17	21	23	15	-	4	169
北々東	1	3	7	15	20	23	18	6	16	16	9	1	135
北東	6	1	3	6	7	4	6	6	8	8	2	4	61
東北東	5	2	8	8	6	4	8	6	8	6	6	5	72
東	5	5	4	1	6	2	6	5	4	9	3	4	54
東南東	3	3	9	7	5	3	11	31	14	17	9	5	117
南東	11	3	4	6	3	15	24	41	16	11	12	10	156
南々東	6	3	6	12	11	12	21	13	23	28	22	15	171
南	11	1	18	28	36	17	19	10	26	29	39	33	267
南々西	22	19	15	11	12	8	6	9	3	6	5	4	120
南西	25	27	14	12	18	28	16	9	3	5	1	-	158
西南西	3	6	10	7	9	5	6	2	2	3	12	8	73
西	7	7	14	5	3	2	3	4	6	2	22	28	103
西北西	25	17	6	11	8	3	3	5	7	4	10	45	144
北西	30	39	24	19	5	6	6	4	9	10	16	16	184
北々西	18	26	26	16	15	15	10	14	10	11	9	4	174
靜	-	-	1	1	8	10	6	-	2	6	3	-	37
平均方向	S88°W	N70°W	N71°W	N60°W	S81°W	S81°W	S49°E	S62°E	S80°E	S57°E	S25°W	S72°W	S53°W
同上回数%	32	47	24	11	11	4	19	31	16	22	28	35	9

月別	一月	二月	三月	四月	五月	六月	七月	八月	九月	十月	十一月	十二月	全年
北	41	43	59	59	69	104	73	78	81	68	7	12	694
北北東	11	16	21	73	80	81	74	42	73	68	22	11	572
北東	21	2	18	22	29	28	17	15	31	42	21	18	264
北北	20	8	39	29	27	14	31	19	24	25	14	16	266
東	16	18	19	3	20	10	20	25	34	40	12	17	234
東南	13	11	25	26	23	26	58	120	44	48	27	21	442
東南東	39	8	13	22	16	57	95	155	67	54	45	31	602
南	23	14	29	37	40	63	84	51	99	101	91	58	690
南々西	44	12	69	121	131	47	74	38	102	129	161	133	1061
南西	96	69	51	50	53	40	27	34	11	21	36	25	513
西南	90	109	58	49	75	91	52	46	12	13	15	5	615
西南西	13	23	47	28	43	32	28	10	13	20	42	26	325
西	26	27	55	14	20	5	18	12	29	5	85	121	417
西北	90	60	24	42	17	8	11	11	21	18	47	171	520
西北西	130	169	110	67	30	28	20	19	25	37	58	60	753
北	67	106	102	68	45	62	38	63	42	41	33	16	683
靜	4	1	5	10	26	24	24	6	12	14	4	3	133
平均方向	N88°W	N60°W	N70°W	N85°W	S34°W	N11°W	S50°E	S63°E	S73°E	S62°E	S27°W	S70°W	S55°W
同上百分率	32	48	26	11	10	2	20	29	18	21	33	36	9

平均	64.20	63.84	62.12	62.08	59.26	56.43	57.20	<b>55.25</b>	60.02	63.63	<b>65.09</b>	63.94	61.09
----	-------	-------	-------	-------	-------	-------	-------	--------------	-------	-------	--------------	-------	-------

平均	1.87	<b>1.30</b>	4.89	9.99	16.24	19.00	24.74	<b>26.15</b>	23.91	16.12	10.64	4.01	13.24
----	------	-------------	------	------	-------	-------	-------	--------------	-------	-------	-------	------	-------

平均	80.0	76.6	72.1	71.8	75.1	79.8	75.1	66.9	74.5	75.9	76.7	<b>80.2</b>	75.4
----	------	------	------	------	------	------	------	------	------	------	------	-------------	------

平均	7.94	<b>8.84</b>	6.42	4.85	3.52	3.86	<b>3.34</b>	5.05	3.95	4.20	6.29	8.25	5.54
----	------	-------------	------	------	------	------	-------------	------	------	------	------	------	------

合計	141.7	94.5	123.0	88.9	38.7	134.4	34.7	<b>10.0</b>	47.6	<b>194.2</b>	188.6	180.7	1064.2
----	-------	------	-------	------	------	-------	------	-------------	------	--------------	-------	-------	--------

第二十表

季 節

種 別	日 數	初 終 日			最大 繼續 日 數			本 年 初 日
		初 日	終 日	初 終 間 數	自 至		日 數	
					日 月	日 月		
本年(1928)中ニ於ケル								本年(1928)ヨリ
最低氣溫 $\geq 25^\circ$	2	29 VII	31 VIII	34	續 續 ル コ ト ナ シ			翌年(1929)ニ亙 ル寒候期ニ對スル モノ
平均氣溫 $\geq 25^\circ$	57	7 VII	15 IX	71	21 VII	10 VIII	21	
最高氣溫 $\geq 25^\circ$	90	11 V	28 IX	141	20 VII	16 IX	59	
最高氣溫 $\geq 30^\circ$	43	7 VII	23 IX	79	1 VIII	10 VIII	10	
最高氣溫 $\geq 35^\circ$	1	12 IX	-	-	一日ア リタル ノミ			
前年(1927)ヨリ本年(1928)ニ亙ル寒候期間ニ於ケル								日 月
最低氣溫 $< 0^\circ$	61	14 XII	29 III	107	29 I	10 II	13	18 XII
平均氣溫 $< 0^\circ$	19	19 XII	6 III	79	31 I	3 II	4	19 XII
最高氣溫 $< 0^\circ$	-	-	-	-	-	-	-	22 I
霜	24	26 XI	6 IV	101	27 II	29 II	3	18 XI
雪	72	22 XI	23 IV	154	29 XII	8 I	11	27 XI
積 雪	58	19 XII	14 III	87	30 I	16 II	18	14 XII
降水ノ引續キ五日以上アリシ日數				降水ノ引續キ十日以上ナカリシ日數				
自 至 日	日 月 日 月 數	記 事	自 至 日	日 月 日 月 數	記 事	自 至 日	日 月 日 月 數	記 事
23 XII	8 VIII	17月1日 $\Delta$ 0.0	29 X	3 XI	6 -	21 VII	30 VIII	10
10 I	25 I	16,16,23,25日 $\Delta$ 0.0	5 XI	22 XI	18 -	1 VIII	19 VIII	19 13日 $\Delta$ 0.0
27 I	2 II	7	30 XI	23 XII	24 11日 $\Delta$ 0.0			
7 II	8 III	2月8,12,13,28日 3月4,8日 $\Delta$ 0.0	25 XII	翌年ニ涉ル				
10 III	15 III	6,10日 $\Delta$ 0.0						
12 V	17 V	6,16,17日 $\Delta$ 0.0						
16 IX	22 IX	7,21日 $\Delta$ 0.0						
7 X	11 X	5 -						
17 X	25 X	9 -						

第十七表 新潟毎日氣象略表 一月 (毎時觀測)

種 別 日 別	氣 壓(耗)		氣 溫 (攝氏)						濕 度 %	風 速 度(*/*)			日 照 時	同 平 年	降 水 量 (耗)	積 雪 (耗)	
	平 均	平 年	平 均	同 平 年	最 高	同 平 年	最 低	同 平 年		平 均	最 強	同 方 向					
1	760.9	761.0	1.8	2.1	3.4	5.6	0.4	-0.8	76	5.6	8.8	WNW	1.4	1.3	0.0	9.0	
2	753.0	759.9	2.7	1.8	6.2	4.7	0.2	-0.8	78	8.2	25.1	W	0.4	0.8	14.5	5.0	
3	754.6	760.3	-1.1	1.5	2.4	4.1	-2.7	-0.8	84	16.8	20.5	NW	0.7	1.6	0.4	9.3	
4	756.0	762.0	0.0	1.6	1.5	4.2	-1.5	-0.9	80	9.3	14.4	NW	0.7	1.5	6.0	4.5	
5	757.7	762.4	0.2	1.4	2.4	4.3	-1.4	-1.1	92	9.0	22.8	W	0.0	1.5	14.3	13.2	
6	760.7	762.3	0.3	1.8	2.8	4.9	-2.2	-0.9	80	8.3	19.3	NNW	0.0	1.4	25.4	40.0	
7	764.8	762.0	-0.3	2.1	2.6	5.1	-2.3	-0.3	76	12.4	18.0	WNW	2.5	2.1	1.0	33.0	
8	772.0	761.1	1.2	2.4	2.9	5.2	-2.0	-0.5	68	9.9	16.4	NW	2.1	1.4	0.4	27.5	
9	772.5	761.8	0.5	2.4	4.7	5.3	-5.0	-0.5	67	3.8	6.3	S	6.0	1.4	-	25.2	
10	764.1	762.2	5.4	1.9	8.5	4.8	3.3	-0.6	85	3.6	6.1	S	0.1	1.4	9.5	19.5	
11	758.4	762.2	5.2	2.0	9.0	4.8	2.5	-0.5	90	8.7	27.8	WNW	0.6	2.0	8.2	13.6	
12	763.8	762.0	-0.3	2.0	4.5	5.2	-1.6	-0.7	83	17.0	20.8	WNW	0.0	1.7	1.4	9.2	
13	770.9	761.9	-0.4	1.5	0.9	4.5	-3.0	-1.2	71	11.4	20.0	NNW	5.6	1.2	0.1	8.0	
14	773.1	761.6	-0.3	1.4	1.0	4.3	-2.0	-1.0	82	4.1	9.3	NW	0.0	1.5	0.2	6.0	
15	770.8	760.9	1.0	1.5	4.1	4.4	-2.2	-1.2	77	2.4	8.8	NNE	3.9	1.0	1.1	4.0	
16	770.6	761.2	2.3	1.4	5.6	4.3	-0.3	-1.2	77	4.5	7.0	SW	1.4	1.3	2.0	2.8	
17	769.2	761.5	4.2	1.4	6.1	4.3	2.5	-1.2	80	3.1	7.4	N	0.0	2.1	0.2	1.0	
18	762.4	760.8	2.4	1.5	5.0	4.3	-1.2	-1.3	88	2.8	6.9	NE	0.0	1.5	6.1	0.0	
19	761.6	759.7	3.1	1.5	5.0	4.2	1.0	-1.1	80	10.5	19.8	NNW	0.0	1.2	9.6	0.0	
20	770.3	760.5	-0.4	1.1	1.9	3.9	-2.4	-1.3	81	15.8	21.6	NW	3.1	1.4	0.3	1.8	
21	774.6	760.9	0.1	0.7	1.9	3.5	-1.3	-1.7	79	10.2	13.3	NW	3.0	1.7	1.2	1.8	
22	775.6	761.1	-0.4	0.9	1.1	3.7	-1.5	-1.7	80	4.5	12.9	N	0.8	1.3	0.0	1.8	
23	769.5	762.4	-0.4	0.6	4.2	3.4	-6.5	-2.0	73	2.3	6.6	SSE	7.6	1.7	0.9	1.7	
24	759.2	762.7	4.8	0.8	7.5	3.3	1.6	-1.7	87	3.7	9.3	NE	0.0	1.3	5.6	-	
25	766.2	762.9	5.5	0.7	9.3	3.4	1.6	-1.7	72	5.2	8.4	SW	5.0	1.3	0.0	-	
26	770.0	763.0	4.4	0.8	9.6	3.7	0.6	-1.9	71	3.5	5.5	SW	7.5	1.6	-	-	
27	761.1	763.2	4.6	1.1	8.3	4.1	0.0	-1.7	81	3.2	9.0	S	1.7	1.9	3.9	-	
28	751.2	761.7	8.7	1.4	12.0	4.2	6.1	-1.3	85	10.9	16.6	WNW	1.2	2.0	0.0	-	
29	753.1	761.7	2.9	0.7	6.6	3.4	-0.6	-2.0	87	11.4	22.4	NW	0.0	0.9	8.1	-	
30	759.6	761.4	0.6	0.5	1.9	3.3	-1.4	-2.0	80	12.4	19.8	NW	1.3	1.9	1.0	0.7	
31	762.6	761.1	-0.3	0.8	1.1	3.6	-1.6	-1.9	90	7.6	16.3	NNE	0.0	1.8	20.3	3.9	
全月	764.2	761.6	1.9	1.4	4.6	4.3	-0.7	-1.2	80	7.8	27.8	WNW	合計	"	"	最深	40.0

備考 風速度、平均ノ欄ノミ一日六回觀測ヲ撮ケタリ一月ヨリ十二月マテ之ニ準ズ





第十七表 新潟毎日氣象略表 四月 (毎時觀測)

種別 日期	氣壓(耗)		氣溫(攝氏)						濕度%	風速度(*/sec)			日照時	同平年	降水量(耗)	積雪(耗)
	平均	平年	平均	同平年	最高	同平年	最低	同平年		平均	最強	同方向				
1	770.4	761.9	8.0	7.8	13.4	12.7	2.5	3.0	54	4.6	7.8	ENE	11.3	6.5	-	-
2	767.5	761.7	9.4	8.5	13.4	13.2	5.4	4.4	65	4.2	6.8	SE	9.6	6.4	-	-
3	761.7	760.3	8.7	8.5	11.2	13.0	7.6	4.6	82	3.0	5.0	NE	0.0	4.2	16.9	-
4	761.8	760.7	7.5	8.0	8.7	12.5	5.8	4.2	88	6.3	13.1	NW	0.0	4.7	4.9	-
5	767.7	761.2	7.4	7.9	9.9	12.9	4.4	4.0	75	6.7	12.9	SW	9.6	5.1	-	-
6	766.2	761.0	7.4	8.2	12.5	12.9	1.4	4.2	75	2.9	4.0	NNE	11.7	5.4	-	-
7	762.6	759.7	11.2	8.4	17.4	13.1	4.9	4.6	66	4.3	8.3	SW	4.2	5.3	0.0	-
8	764.9	760.9	10.1	8.5	14.0	13.2	6.4	4.3	79	4.5	9.5	WSW	9.7	6.1	-	-
9	762.8	760.9	11.6	9.4	17.0	14.1	4.5	5.0	64	3.6	6.2	S	2.0	6.0	1.0	-
10	760.2	760.1	10.3	9.5	12.8	14.6	8.3	5.3	90	4.0	8.2	NNE	4.2	5.0	2.5	-
11	760.8	760.3	10.1	9.2	12.8	13.8	9.0	5.2	82	3.5	6.4	NNW	5.1	5.3	-	-
12	762.7	760.3	9.2	9.3	13.6	14.1	4.9	5.5	80	2.6	4.0	NW	11.1	5.4	-	-
13	761.2	760.9	9.8	10.0	15.0	15.1	3.8	5.6	70	2.2	3.4	N	11.4	6.0	-	-
14	758.5	760.6	13.2	10.5	19.7	15.7	8.1	6.0	62	3.5	6.1	S	10.1	6.0	-	-
15	758.5	759.9	11.2	10.5	15.0	15.7	7.5	6.4	78	5.0	12.5	N	11.3	6.0	-	-
16	760.9	759.6	10.6	10.2	13.4	14.5	9.0	6.4	75	4.5	6.5	N	7.2	6.1	-	-
17	765.5	759.5	9.6	10.5	12.2	15.8	7.1	6.4	68	3.5	5.5	NW	9.8	6.0	-	-
18	764.6	760.6	12.5	10.9	18.5	15.9	5.0	6.7	60	4.2	7.9	SW	9.6	8.1	-	-
19	760.7	760.6	12.5	11.6	17.0	16.7	10.4	7.1	88	4.0	11.3	W	0.6	6.5	19.1	-
20	762.1	760.3	8.9	11.5	10.7	17.0	7.4	7.1	59	5.8	10.9	NNW	5.4	6.8	8.9	-
21	764.1	759.9	7.3	11.2	10.6	16.4	2.3	6.9	56	3.5	6.5	WNW	11.7	4.8	-	-
22	753.5	759.5	7.3	11.2	10.0	15.8	4.8	7.5	80	4.7	15.1	NNE	0.0	5.2	15.3	-
23	747.2	760.9	6.5	11.2	8.0	15.8	2.9	7.1	80	16.7	22.3	WNW	0.2	6.7	19.6	0.0
24	761.9	760.1	7.0	11.5	8.5	16.3	5.4	7.1	64	15.5	14.6	NW	8.5	6.4	0.1	0.0
25	768.1	759.4	8.4	11.9	11.9	16.6	2.8	7.7	68	4.2	7.2	WSW	11.2	5.3	-	-
26	763.5	759.4	13.9	11.9	20.4	16.7	6.9	8.3	58	3.8	6.6	SW	11.6	5.6	-	-
27	761.2	759.6	11.9	12.1	16.5	16.6	8.1	8.2	72	3.8	8.3	NNW	0.7	5.9	0.6	-
28	762.9	759.9	10.8	12.5	14.4	17.2	8.5	8.6	68	3.5	5.7	NNE	11.5	6.3	-	-
29	759.3	760.1	14.6	12.2	22.2	16.8	8.0	8.1	69	6.2	13.7	WSW	3.3	6.2	0.0	-
30	759.6	760.0	13.1	13.0	17.2	17.9	9.3	8.6	81	2.9	5.4	NW	11.2	6.8	-	-
全月	762.1	760.3	10.0	10.2	13.9	15.1	6.1	6.1	72	4.9	22.3	WNW	213.8	176.0	88.9	0.0

第十七表 新潟毎日氣象略表 五月 (毎時觀測)

種別 日期	氣壓(耗)		氣溫(攝氏)						濕度%	風速度(*/sec)			日照時	同平年	降水量(耗)	同平年
	平均	平年	平均	同平年	最高	同平年	最低	同平年		平均	最強	同方向				
1	757.6	760.1	13.1	12.8	18.0	17.7	10.3	9.0	88	3.8	9.5	N	0.2	6.1	1.2	2.7
2	758.5	760.0	11.1	12.8	12.9	17.5	9.6	8.7	87	3.2	6.2	N	3.5	5.8	0.4	3.2
3	761.2	759.6	10.9	12.9	15.2	17.3	5.4	9.2	84	2.5	6.1	NNW	9.8	5.3	1.8	4.9
4	767.7	759.2	12.3	13.1	14.9	17.6	9.9	9.0	87	2.6	5.9	WSW	11.0	6.3	10.8	3.9
5	767.3	759.0	15.7	13.5	21.9	18.5	9.7	9.5	71	2.8	5.3	S	12.2	5.7	-	3.1
6	764.4	759.3	17.0	14.1	23.8	19.1	11.9	9.8	69	3.1	5.0	W	12.3	7.6	-	3.0
7	763.4	757.5	16.4	14.2	18.6	18.9	15.2	10.3	77	3.2	5.9	SW	0.6	5.1	1.6	3.5
8	763.1	757.7	16.5	13.9	18.5	18.4	14.0	10.2	88	1.7	3.9	NNW	7.0	5.9	-	3.0
9	759.0	758.0	14.0	13.9	17.9	18.9	10.4	9.5	84	6.2	19.8	NW	0.8	6.0	3.5	2.2
10	759.4	758.3	12.7	13.8	17.4	18.3	5.9	10.2	78	2.2	5.1	S	12.8	6.4	-	3.0
11	755.8	757.5	19.5	14.2	27.2	19.5	11.4	9.8	59	3.3	4.9	SW	5.5	5.6	-	5.0
12	752.2	757.2	19.9	14.1	25.5	18.7	15.4	10.2	73	4.2	8.3	ESE	3.2	5.8	2.0	4.4
13	753.3	757.6	18.0	13.7	20.6	18.0	16.0	9.9	89	3.7	8.3	SW	0.1	5.9	4.7	3.1
14	754.0	757.5	19.1	14.0	24.9	18.8	15.4	10.0	78	3.7	10.0	NW	8.0	6.5	3.3	2.6
15	752.9	758.2	15.3	14.7	16.9	19.4	14.3	10.6	90	3.7	6.0	NNW	4.6	6.3	6.3	2.9
16	752.4	757.6	15.7	14.9	20.3	19.8	12.5	10.7	78	3.9	14.7	WSW	3.7	6.2	0.0	3.3
17	757.9	757.7	13.4	15.0	17.0	19.8	9.2	11.0	56	7.4	11.4	W	10.0	6.9	0.0	2.8
18	760.8	757.1	11.9	15.5	14.4	20.5	8.0	11.3	59	4.1	7.4	N	12.7	6.6	-	1.9
19	761.5	756.7	12.8	16.0	17.8	21.5	6.8	11.3	63	3.5	4.8	N	12.8	7.7	-	1.8
20	760.4	755.8	17.9	16.1	23.0	21.4	11.0	11.9	52	4.3	7.9	SW	9.9	6.6	-	3.0
21	759.5	755.5	19.0	15.6	25.0	20.3	15.0	12.0	64	3.8	8.3	SW	8.5	5.0	0.0	3.5
22	762.2	756.5	14.5	15.0	17.3	19.6	11.5	11.4	75	4.7	7.8	NNW	12.3	6.7	-	0.8
23	759.8	757.1	15.8	15.4	19.2	20.4	10.6	11.1	70	2.4	4.8	NW	7.2	7.4	-	1.7
24	755.9	757.0	17.8	15.5	21.3	19.9	15.9	11.8	77	2.3	5.3	NNE	5.8	6.6	0.0	1.9
25	758.2	757.5	17.1	15.5	20.6	20.0	13.6	11.4	82	3.9	8.2	WSW	11.6	7.8	0.0	2.8
26	757.1	757.4	19.5	16.4	24.6	21.3	14.6	12.1	76	2.9	6.4	SSE	10.1	7.3	0.0	2.4
27	757.6	756.5	17.2	16.7	18.5	21.6	16.5	12.5	88	4.5	7.3	N	0.2	6.8	0.2	3.6
28	760.4	756.3	17.7	16.7	21.2	21.6	14.8	12.8	79	2.0	3.9	WNW	10.9	6.9	0.0	2.7
29	761.8	756.6	19.5	17.1	25.4	22.2	13.6	13.0	72	1.7	3.3	S	10.0	7.4	0.0	1.1
30	761.2	756.2	21.0	17.4	26.5	22.4	17.1	13.3	69	4.3	6.8	SW	9.9	6.4	2.9	2.8
31	760.6	756.3	21.3	16.8	23.4	21.2	16.1	13.2	68	3.0	5.0	NNW	12.5	5.8	-	2.8
月	759.3	757.6	16.2	14.9	20.5	19.7	12.3	10.9	75	3.5	19.8	NW	239.6	198.1	38.7	89.2

第十七表 新潟毎日氣象略表 六月 (每時觀測)

種別 日別	氣壓(耗)		氣		溫 (攝氏)				濕 度%	風速度(*/時)			日照 時	同 平 年	降 水 量 (耗)	同 平 年
	平 均	平 年	平 均	同 平 年	最 高	同 平 年	最 低	同 平 年		平 均	最 強	同 方 向				
1	758.4	757.3	20.4	17.0	26.5	21.8	17.0	12.7	75	3.2	6.7	SW	3.9	8.6	24.1	1.5
2	756.1	757.1	17.6	17.7	18.5	22.5	17.0	13.5	95	4.5	7.8	NNW	0.0	7.0	12.7	1.9
3	754.8	755.8	16.3	17.9	18.4	22.7	14.9	13.7	87	5.3	11.2	SW	2.2	6.6	11.3	2.8
4	758.5	755.5	17.1	18.0	20.0	22.6	14.5	14.1	73	6.4	9.4	SW	9.6	7.6	-	3.6
5	761.3	755.2	16.4	18.1	18.9	22.5	13.3	14.2	76	3.4	5.8	N	12.4	5.7	-	4.0
6	761.2	755.5	17.4	18.3	20.2	22.8	12.7	14.7	80	3.6	6.8	WSW	5.9	7.0	0.0	3.8
7	761.9	756.2	16.8	18.1	20.5	22.6	12.7	14.4	79	1.9	3.2	NNE	9.6	7.5	-	2.6
8	759.9	756.7	20.8	18.2	26.7	22.6	14.0	14.5	65	3.7	6.8	S	12.7	8.1	-	0.7
9	757.9	756.1	19.7	18.4	23.7	22.7	16.9	14.6	78	4.1	7.0	WSW	11.2	8.0	-	2.4
10	757.7	755.6	18.6	19.1	21.4	23.9	15.4	15.2	78	3.0	7.1	N	11.3	6.8	-	2.3
11	757.8	755.4	19.0	19.0	22.4	23.1	12.5	15.6	76	2.7	7.4	NNW	13.1	6.1	-	4.4
12	757.6	755.6	20.9	19.5	25.8	23.9	16.5	15.6	80	2.3	6.6	SSE	9.5	6.9	-	3.8
13	751.6	755.4	21.6	19.5	25.0	23.9	19.5	16.1	61	6.5	9.2	SE	0.0	5.8	3.4	3.1
14	752.3	755.0	17.9	19.2	22.9	23.8	16.4	15.8	87	4.5	6.0	SW	0.0	5.3	3.6	4.4
15	753.3	754.8	17.0	19.3	18.9	23.5	13.9	15.7	84	4.0	6.5	N	5.7	6.0	-	5.3
16	754.5	754.2	18.3	19.7	21.2	23.9	15.8	16.2	75	3.0	5.4	N	10.7	5.8	-	4.5
17	757.1	754.3	16.8	19.3	18.7	23.0	15.1	16.3	70	5.3	7.3	N	10.9	6.0	0.0	4.8
18	758.8	754.8	16.9	19.5	19.5	23.5	14.9	16.1	68	2.7	4.6	NNW	9.9	6.3	-	4.3
19	757.7	754.3	17.9	20.0	22.5	24.3	13.7	16.5	76	2.0	4.8	SSE	0.6	5.5	2.4	4.9
20	751.6	754.7	19.4	20.0	21.9	24.1	16.9	16.5	83	3.2	8.5	SSW	0.0	5.9	3.0	3.7
21	753.4	754.9	20.0	20.2	22.0	24.2	18.4	16.7	83	6.1	10.1	SW	4.5	6.5	0.0	2.7
22	754.6	754.6	20.0	20.4	23.0	24.3	17.8	16.8	88	3.1	5.8	NNE	7.5	6.8	0.0	4.2
23	759.1	754.4	21.2	20.8	24.0	25.1	18.7	17.1	83	4.5	9.3	WSW	7.6	5.8	0.0	6.0
24	758.6	754.3	21.3	20.9	23.5	25.3	19.2	17.4	85	2.2	4.8	SW	0.4	5.1	0.0	2.9
25	754.5	753.6	19.5	20.7	21.2	24.6	18.9	17.5	93	4.9	10.9	NW	1.2	5.0	17.8	8.5
26	756.1	753.6	20.3	20.6	22.2	24.5	18.3	17.7	86	3.0	5.1	NNE	5.4	5.0	-	5.6
27	754.0	754.4	19.8	20.4	22.0	24.1	17.5	17.5	89	2.5	7.2	SSE	0.0	5.5	17.9	6.0
28	756.7	754.5	19.9	20.8	22.3	24.4	17.5	17.7	90	3.6	5.4	SW	7.2	5.7	0.6	7.1
29	753.7	754.5	22.4	21.2	27.7	25.2	18.2	17.8	72	3.7	7.9	SE	7.5	6.4	-	4.2
30	752.3	754.8	18.8	21.2	22.0	25.3	17.2	18.0	83	7.4	9.7	SE	0.0	5.7	37.6	5.8
全月	756.4	755.1	19.0	19.4	22.2	23.7	16.2	15.9	80	3.9	11.2	SW	合計 180.5	" 189.7	" 134.4	" 121.7

第十七表 新潟毎日氣象略表 七月 (每時觀測)

種別 日別	氣壓(耗)		氣		溫 (攝氏)				濕 度%	風速度(*/時)			日照 時	同 平 年	降 水 量 (耗)	同 平 年
	平 均	平 年	平 均	同 平 年	最 高	同 平 年	最 低	同 平 年		平 均	最 強	同 方 向				
1	756.6	754.9	20.1	21.3	22.8	25.4	16.4	18.0	88	5.0	8.6	SW	4.3	5.7	6.5	4.9
2	757.4	754.8	22.2	21.4	25.5	25.5	18.7	18.0	81	3.0	6.1	WSW	9.1	5.4	-	8.0
3	757.0	754.7	21.5	21.4	24.1	25.0	20.0	18.6	83	4.0	7.8	NNE	2.6	4.7	0.0	6.5
4	758.0	754.5	20.8	21.5	23.0	25.1	19.2	18.7	81	3.9	6.7	N	8.4	4.3	0.2	7.5
5	760.5	754.8	20.7	21.5	23.5	25.1	17.1	18.8	76	3.8	6.9	NNE	12.6	4.8	-	7.4
6	760.6	754.6	21.5	21.8	25.1	25.6	16.2	18.6	77	3.8	7.7	NNE	12.0	5.9	-	6.4
7	760.3	754.7	25.6	22.0	31.0	25.6	20.9	18.9	60	4.9	6.8	SE	11.0	5.2	-	8.5
8	759.7	755.1	26.1	22.3	31.5	26.2	21.6	19.0	69	3.9	5.8	S	8.0	5.7	0.8	5.3
9	760.5	755.0	26.2	22.7	30.0	26.9	23.4	19.5	80	2.8	6.1	SW	7.9	6.0	1.1	4.9
10	160.9	755.4	25.1	22.9	28.2	26.6	22.8	19.9	86	1.9	4.7	W	6.8	5.9	0.6	4.8
11	760.1	755.4	25.6	23.4	29.1	27.5	22.1	20.0	82	3.0	5.1	WSW	12.4	6.8	-	4.4
12	758.8	755.7	25.5	23.6	28.6	27.4	21.5	20.5	83	2.3	3.9	N	10.9	6.9	-	3.5
13	758.4	755.9	25.7	23.7	29.6	27.4	22.5	20.6	79	2.0	4.4	N	8.9	6.0	0.0	4.2
14	758.0	756.0	26.1	23.8	29.9	27.8	22.9	20.5	78	3.2	6.1	WSW	11.9	6.2	0.2	3.1
15	757.0	756.1	26.8	23.9	31.4	27.6	22.2	20.8	71	3.0	4.7	SW	12.1	5.9	-	6.2
16	754.5	756.4	26.3	24.2	31.5	28.1	23.2	21.1	75	4.4	8.5	SSW	1.5	6.0	1.5	4.2
17	752.4	756.3	23.9	24.4	25.7	28.5	21.9	21.1	92	3.1	5.9	W	0.0	6.4	21.8	6.8
18	755.8	755.9	23.4	24.3	25.7	28.1	21.7	21.3	85	3.0	7.2	NW	4.6	5.7	0.8	7.4
19	758.7	755.8	22.7	24.4	24.5	28.5	20.0	21.3	82	2.5	5.1	NNE	0.3	7.0	-	4.8
20	759.4	755.8	23.6	24.5	28.0	28.6	20.6	21.2	75	2.6	5.5	NNE	4.7	6.7	0.4	5.5
21	759.3	755.7	25.6	24.9	30.5	29.1	21.8	21.7	70	3.3	5.8	SE	10.0	7.4	-	3.6
22	758.1	755.2	26.3	25.2	31.6	29.4	21.8	21.6	71	3.3	5.6	SE	10.2	7.6	-	3.7
23	757.4	755.1	25.2	25.3	28.5	29.4	23.2	22.0	74	2.5	9.1	NNE	7.7	6.5	-	3.6
24	757.3	755.4	25.5	25.6	31.0	30.1	20.2	22.0	67	3.7	6.5	SE	12.2	7.8	-	4.6
25	757.7	755.3	26.4	25.6	31.2	30.0	22.8	22.3	63	3.9	6.8	NNE	13.0	6.8	-	6.9
26	755.8	755.4	24.8	25.3	28.7	29.5	19.4	21.9	68	1.8	3.3	WNW	13.3	6.4	-	2.0
27	754.2	755.3	25.5	25.1	30.1	29.3	21.4	22.0	76	2.5	4.2	S	13.0	7.1	-	3.7
28	753.8	755.3	27.1	25.3	32.2	29.4	22.7	21.8	72	3.0	5.1	NNE	11.5	7.1	-	2.8
29	753.3	755.0	29.0	25.3	34.0	29.3	25.0	21.8	55	5.6	7.7	SE	13.0	7.1	-	8.1
30	751.8	755.0	27.7	25.6	33.1	29.9	23.9	22.2	58	5.1	8.3	ESE	11.2	6.7	-	4.1
31	750.0	754.7	25.1	25.4	29.0	29.8	23.4	22.3	73	3.3	7.3	ENE	1.0	6.4	0.8	3.6
全月	757.2	755.3	24.7	23.8	28.7	27.8	21.3	20.6	75	3.4	9.1	NNE	合計 265.6	" 193.8	" 34.7	" 160.4

第十七表 新潟 每日氣象略表 八月 (每時觀測)

種別 日別	氣壓(耗)		氣溫(攝氏)					濕度%	風速度(*/*)			日照時	同 平 年	降 水 量 (耗)	同 平 年	
	平 均	平 年	平 均	同 平 年	最 高	同 平 年	最 低		同 平 年	平 均	最 強					同 方 向
1	749.6	754.6	26.7	25.5	30.8	29.5	23.2	22.3	63	4.4	7.6	NE	9.1	6.1	-	4.7
2	751.1	754.6	25.7	25.5	30.7	29.9	22.6	22.0	58	5.6	9.8	SE	11.3	7.4	-	4.2
3	752.5	754.1	26.1	25.5	31.7	29.9	21.5	22.1	54	7.2	9.4	ESE	12.9	6.7	-	6.2
4	753.9	754.0	27.4	25.5	33.0	29.6	22.8	22.2	55	7.5	9.2	ESE	13.3	6.3	-	4.7
5	753.8	754.3	27.1	25.7	32.5	29.9	23.3	22.1	59	7.5	12.1	SE	8.2	6.6	-	3.2
6	752.6	754.7	28.0	26.0	33.4	30.4	24.0	22.3	57	7.8	9.4	SE	11.2	7.7	-	4.1
7	754.4	755.0	27.1	26.1	32.4	30.5	23.8	22.7	66	5.3	7.8	SE	12.2	7.6	-	7.5
8	755.1	755.5	25.1	25.7	30.6	30.1	21.4	22.5	66	3.3	6.7	NE	11.1	7.3	-	3.3
9	755.5	755.6	25.1	26.0	30.9	30.5	19.7	22.4	60	4.0	6.3	ESE	12.9	7.6	-	2.9
10	754.6	755.1	26.3	26.1	32.0	30.5	20.8	22.5	65	2.8	7.7	NNE	12.0	7.8	-	3.8
11	752.6	754.9	24.9	26.4	28.2	30.8	20.5	22.8	76	4.1	8.7	N	13.1	8.1	-	2.3
12	752.0	755.2	24.7	26.3	27.5	30.9	22.7	22.8	78	4.1	5.8	NW	11.2	7.9	0.0	2.7
13	753.1	755.1	24.1	26.1	27.5	30.5	20.9	22.3	76	3.6	7.1	N	10.1	7.9	0.0	5.7
14	754.8	755.0	24.2	25.9	27.4	30.3	19.4	22.4	78	4.0	7.9	N	12.6	8.4	-	4.1
15	756.0	755.3	26.5	25.7	31.0	29.8	21.8	22.1	76	3.1	7.0	N	12.0	8.9	-	2.2
16	756.4	755.1	28.3	26.0	34.0	31.0	24.5	22.0	66	4.0	7.8	ESE	12.4	8.6	-	1.2
17	756.0	754.9	28.9	25.8	34.6	30.2	24.7	22.4	57	6.4	8.8	SE	12.6	6.8	-	4.6
18	753.9	755.0	29.1	26.0	34.0	30.5	24.9	22.3	55	7.5	12.1	SE	12.4	7.6	-	2.5
19	750.8	755.4	28.2	25.6	33.2	30.2	23.8	22.0	51	9.8	13.6	ESE	10.8	7.0	-	3.7
20	748.8	755.8	26.0	25.6	30.7	30.0	24.6	21.9	74	7.2	14.6	SW	0.0	7.5	5.3	4.3
21	755.0	756.1	25.2	25.5	28.5	29.7	23.0	22.0	84	5.3	9.3	SW	4.3	7.8	1.2	4.3
22	758.2	756.1	24.9	25.3	27.8	29.7	21.8	21.8	81	3.0	4.7	NNW	11.2	7.5	2.9	4.2
23	759.1	755.9	24.4	25.4	27.4	29.7	20.0	21.8	77	3.7	6.5	NNW	11.5	7.5	0.0	3.8
24	759.6	755.8	24.1	25.1	27.5	29.2	21.5	21.9	77	2.6	4.1	NW	6.9	6.1	0.2	4.3
25	758.9	756.0	23.8	25.3	28.1	29.5	21.7	21.7	74	3.2	4.9	S	6.0	7.0	0.0	2.8
26	759.8	756.0	23.9	25.5	27.7	30.4	20.8	21.7	75	3.4	5.4	NNW	4.1	7.3	-	2.3
27	760.0	756.2	24.9	25.0	28.8	29.2	19.4	21.5	74	3.2	6.0	NNE	11.3	6.6	-	5.4
28	760.3	756.8	26.8	24.9	33.0	29.3	22.3	21.2	60	5.9	7.1	SW	11.8	7.6	-	3.9
29	759.7	757.0	27.5	25.0	33.0	29.8	23.0	21.2	58	5.9	7.4	SSW	11.7	8.2	-	1.0
30	756.8	756.6	28.1	24.9	33.0	29.4	24.2	21.3	60	6.7	9.5	SSW	5.9	6.4	0.4	4.8
31	757.7	756.6	28.2	24.6	32.5	29.1	25.5	21.2	68	5.3	9.9	N	6.1	6.3	-	4.0
全月	755.3	755.4	26.2	25.6	30.8	30.0	22.4	22.0	67	5.1	14.6	SW	311.7	227.8	10.0	118.8

第十七表 新潟 每日氣象略表 九月 (每時觀測)

種別 日別	氣壓(耗)		氣溫(攝氏)					濕度%	風速度(*/*)			日照時	同 平 年	降 水 量 (耗)	同 平 年	
	平 均	平 年	平 均	同 平 年	最 高	同 平 年	最 低		同 平 年	平 均	最 強					同 方 向
1	760.2	756.5	26.3	24.2	29.8	28.5	23.7	21.0	79	4.4	7.4	N	9.7	5.0	0.0	10.1
2	760.5	757.0	25.3	24.0	29.0	28.3	22.0	20.8	82	2.8	5.9	ESE	5.3	6.5	1.2	4.3
3	761.0	756.6	26.2	24.5	29.1	29.0	23.0	20.9	84	2.4	6.4	NE	10.2	6.0	0.0	2.0
4	760.1	756.4	27.1	24.3	31.5	29.0	23.5	20.9	79	2.3	4.6	E	9.5	5.8	-	9.1
5	758.9	757.3	27.3	24.1	33.5	28.8	23.0	20.6	65	3.6	6.1	SSE	11.1	6.3	-	4.5
6	759.4	757.2	27.4	23.8	34.3	28.3	24.0	20.4	66	4.5	6.2	NW	8.2	5.2	0.5	6.3
7	761.1	756.1	26.3	24.1	31.5	28.6	21.7	20.4	77	3.5	6.0	N	7.7	6.2	4.6	4.4
8	760.1	755.8	26.2	23.5	29.1	27.7	23.4	20.5	81	3.4	6.8	NNE	6.4	4.8	-	10.0
9	755.8	756.7	27.1	23.2	33.4	27.7	22.9	19.8	75	2.8	5.5	WNW	9.5	4.7	-	5.5
10	755.5	757.7	26.9	23.1	32.0	27.5	23.1	19.5	69	4.0	6.4	NNE	11.3	6.4	-	6.1
11	758.5	757.2	25.9	23.1	29.4	27.7	22.6	19.3	74	4.1	9.3	NNE	6.6	5.8	0.0	2.9
12	761.2	757.3	27.8	22.8	35.2	27.0	22.8	19.6	61	4.9	8.1	ESE	7.4	5.0	-	4.9
13	762.3	757.6	27.3	22.3	33.8	26.4	23.8	19.1	66	4.4	6.4	SSE	11.1	5.2	-	9.1
14	761.3	757.2	25.7	22.1	30.5	26.4	22.0	18.7	77	3.9	5.1	WSW	6.2	4.8	-	8.9
15	758.0	757.4	25.7	21.9	29.3	26.3	21.5	18.4	79	2.2	4.2	N	10.9	5.2	-	5.5
16	757.5	758.0	23.4	21.4	26.8	26.0	21.5	17.8	82	6.6	13.4	N	0.6	5.7	7.6	5.1
17	762.3	758.5	21.1	21.1	22.9	25.4	18.6	17.4	73	5.0	9.9	NNE	0.2	4.5	5.5	5.2
18	762.9	759.1	20.8	20.6	23.0	24.8	17.6	17.1	79	2.9	6.5	SE	0.0	5.0	1.6	11.1
19	761.6	759.4	23.5	20.6	29.6	24.9	21.2	17.1	77	4.6	6.9	SE	3.7	4.9	6.6	5.3
20	762.6	758.9	22.5	20.2	25.5	24.1	20.4	16.9	85	2.8	5.3	N	1.5	3.2	0.2	5.6
21	761.8	758.6	22.2	19.7	25.0	23.6	18.1	16.3	73	3.6	7.9	N	9.2	4.4	0.0	9.7
22	761.9	758.9	21.7	19.5	24.2	23.7	17.4	16.2	76	5.6	11.1	NNE	10.0	4.8	2.2	6.3
23	759.3	759.2	24.3	19.4	30.5	24.2	20.2	15.6	73	2.9	5.0	S	4.9	5.0	0.0	3.8
24	755.5	758.9	25.0	19.5	28.6	24.0	22.1	15.9	82	3.0	5.7	NNE	7.9	4.3	-	6.2
25	754.7	759.1	21.3	19.2	24.7	23.4	18.0	16.0	81	7.4	12.8	NW	0.2	4.1	7.4	6.9
26	761.2	760.8	17.4	18.7	19.7	23.2	14.9	15.0	67	3.5	6.4	NNW	1.3	4.9	-	5.4
27	764.1	760.4	18.1	18.7	23.7	22.8	12.1	14.9	72	3.8	5.7	S	11.1	4.2	-	4.8
28	762.1	760.0	19.8	18.6	26.0	22.9	13.0	14.8	65	3.2	5.9	SSE	5.6	5.2	-	7.0
29	758.2	759.6	19.4	18.1	21.3	22.3	17.7	14.6	80	4.9	11.3	W	0.2	3.7	9.8	4.8
30	760.8	758.7	18.4	18.1	20.4	22.1	17.4	14.9	58	6.1	7.3	NW	0.0	3.1	0.0	6.9
全月	760.9	758.1	23.9	21.5	28.1	25.8	20.4	18.0	75	4.0	13.4	N	187.5	149.6	47.6	187.6

第十七表 新潟每日氣象略表 十月 (每時觀測)

種別 日別	氣壓(耗)		氣 温 (攝氏)				濕 度 %	風 速 度 (* / 秒)			日 照 時	同 平 年	降 水 量 (耗)	同 平 年		
	平 均	平 年	平 均	同 平 年	最 高	同 平 年		最 低	同 平 年	平 均					最 強	同 方 向
1	766.1	759.1	17.4	18.0	20.2	22.0	12.5	14.6	56	5.5	9.2	NW	8.2	4.5	-	5.4
2	767.2	760.2	16.9	17.6	21.4	22.0	10.8	14.1	66	3.1	6.4	NNE	10.3	4.9	-	5.8
3	765.0	760.6	17.6	17.5	21.6	21.8	14.8	13.9	73	2.0	4.1	NNE	0.3	4.8	7.0	5.7
4	765.4	761.4	16.3	17.4	19.2	21.9	14.3	13.6	74	3.7	8.1	NNE	0.1	4.6	0.1	4.8
5	765.4	761.4	13.7	17.0	16.7	21.1	9.8	13.6	73	2.5	6.1	SE	0.0	4.2	-	5.4
6	761.5	760.8	18.3	17.0	24.1	20.9	13.2	13.5	63	4.0	6.5	SE	9.0	4.4	-	5.1
7	759.7	760.2	16.7	17.1	18.0	21.4	15.5	13.6	86	2.5	5.1	SE	0.0	4.1	30.7	8.9
8	749.1	759.4	18.1	16.7	19.9	20.6	15.4	13.4	92	3.6	15.9	NW	0.0	3.5	49.4	8.0
9	755.8	759.7	17.9	16.6	21.5	20.6	15.5	13.4	76	7.3	17.3	WSW	3.2	3.7	3.1	4.3
10	760.6	760.6	18.6	16.1	24.0	20.5	14.0	12.5	71	4.5	11.6	WSW	9.9	4.9	1.3	3.5
11	763.1	761.1	17.8	15.8	21.8	20.2	14.4	12.2	78	4.0	7.3	NW	5.0	4.9	1.8	7.2
12	764.5	762.2	18.4	15.6	22.5	19.9	14.9	12.0	71	3.9	7.4	WSW	5.3	4.6	-	3.3
13	763.7	761.4	16.4	15.7	18.4	19.9	14.5	12.3	79	3.0	6.1	NNE	4.6	4.3	25.5	5.0
14	765.0	761.6	15.5	15.7	17.5	20.2	13.0	11.9	70	5.4	13.8	NNW	6.1	5.1	15.0	3.6
15	766.3	761.5	14.3	15.5	17.5	20.0	10.0	11.9	70	2.2	4.9	SE	1.7	4.9	-	4.5
16	764.0	761.1	17.7	15.5	23.0	20.0	13.2	11.7	73	2.7	4.4	S	9.4	4.8	-	6.2
17	762.2	761.5	17.1	15.7	18.5	20.0	15.4	12.3	77	4.1	7.5	NNW	0.3	4.6	13.5	3.5
18	760.4	761.1	16.2	15.4	17.7	19.6	14.9	11.6	71	8.7	13.6	NNE	0.0	4.5	0.2	3.9
19	766.8	761.5	14.4	15.0	16.6	19.1	12.1	11.6	64	7.8	12.9	NNW	4.8	5.1	1.6	5.6
20	770.4	762.0	14.3	14.8	18.9	19.3	9.0	10.9	74	4.0	5.9	NE	7.6	4.9	2.8	4.4
21	767.1	761.4	13.3	14.4	14.4	18.5	12.2	10.9	92	3.6	5.8	S	0.0	4.0	17.7	6.7
22	769.3	761.9	13.7	13.8	17.0	18.0	11.3	10.4	85	2.7	4.0	S	0.1	3.7	0.1	5.9
23	768.8	762.1	14.6	13.8	17.9	18.2	9.0	10.4	85	1.7	2.9	SSW	4.5	4.6	6.9	5.0
24	766.9	762.4	16.0	13.5	18.5	18.0	14.4	10.0	91	1.5	2.5	NE	3.5	4.3	3.3	5.6
25	764.5	762.6	16.1	13.6	19.4	18.1	10.9	9.6	84	1.5	3.7	NNE	6.6	4.8	4.6	3.6
26	766.3	762.0	16.7	13.8	19.6	18.2	13.7	10.1	84	2.4	6.4	NNE	9.6	4.4	-	4.4
27	766.9	762.6	15.6	13.2	20.5	17.7	10.2	9.4	73	2.9	8.9	SSE	10.1	4.3	-	3.6
28	761.8	762.0	18.6	13.1	24.2	17.6	13.9	9.3	71	4.2	7.2	SSE	9.8	4.4	-	3.9
29	757.0	761.0	17.9	13.2	19.9	17.4	16.0	9.8	89	6.0	15.5	W	0.0	3.4	6.5	6.9
30	758.4	761.6	13.1	12.6	16.5	16.8	11.6	9.2	68	11.2	14.6	N	0.0	3.3	0.4	8.5
31	763.5	762.4	10.4	12.5	12.0	16.5	7.5	8.9	64	8.0	15.4	NW	1.0	3.4	3.7	6.5
全月	763.6	761.3	16.1	15.3	19.3	19.6	12.8	11.7	76	4.2	17.3	WSW	130.9	135.7	194.2	164.0

第十七表 新潟每日氣象略表 十一月 (每時觀測)

種別 日別	氣壓(耗)		氣 温 (攝氏)				濕 度 %	風 速 度 (* / 秒)			日 照 時	同 平 年	降 水 量 (耗)	積 雪 (耗)		
	平 均	平 年	平 均	同 平 年	最 高	同 平 年		最 低	同 平 年	平 均					最 強	同 方 向
1	770.4	762.8	9.9	12.1	12.8	16.1	6.5	8.7	59	7.0	13.1	WNW	4.9	4.1	0.4	0.0
2	763.4	762.6	11.5	11.9	16.7	16.1	3.9	8.0	67	4.3	8.5	SSE	5.0	3.3	4.5	-
3	760.1	763.1	13.3	12.2	16.8	16.9	11.1	8.5	65	16.3	29.8	WSW	5.7	4.7	12.4	-
4	767.3	762.2	10.8	11.9	15.0	16.3	7.8	8.1	68	4.8	7.4	W	2.5	3.3	-	-
5	767.3	761.0	12.5	11.6	19.3	15.7	6.6	8.1	76	4.0	5.9	SW	8.8	3.2	5.1	-
6	767.5	761.9	14.3	11.1	18.8	14.8	9.5	7.8	79	2.9	4.4	S	9.6	3.5	2.8	-
7	765.4	762.8	14.4	11.2	16.5	15.5	11.9	7.5	87	3.4	6.6	NNE	0.5	3.8	4.8	-
8	763.8	762.7	15.8	11.1	17.4	15.4	14.4	7.8	79	5.3	12.0	N	6.6	2.8	0.5	-
9	759.1	762.0	14.3	10.7	18.1	14.9	11.7	7.3	82	7.9	14.3	WSW	0.0	3.2	21.5	-
10	766.0	761.8	8.3	10.2	12.0	14.1	6.4	6.9	80	7.8	14.3	NNW	0.0	2.3	12.7	-
11	770.0	762.1	5.7	9.9	9.0	13.8	2.2	6.7	91	5.0	12.9	NNW	0.1	3.4	41.8	-
12	773.3	762.4	6.4	9.4	9.1	13.4	2.6	5.8	81	6.6	14.3	NNW	0.2	3.1	23.8	0.0
13	770.9	762.8	7.7	9.9	10.5	13.9	3.9	6.4	79	3.9	9.7	SE	2.6	2.8	2.7	-
14	766.2	763.0	13.7	9.9	17.4	14.5	8.9	6.4	86	6.7	16.2	WSW	5.2	3.1	6.7	-
15	759.1	763.5	16.9	9.7	18.7	14.0	10.3	6.1	79	5.4	11.1	W	0.0	3.0	1.9	-
16	760.6	763.4	12.4	9.6	17.4	13.7	9.4	6.1	83	11.3	18.1	W	0.0	3.3	16.6	-
17	771.2	762.3	8.2	9.4	10.2	13.4	6.5	5.8	68	8.5	14.7	WNW	2.7	2.6	-	-
18	769.4	762.1	7.8	9.2	11.9	12.8	2.0	5.9	78	2.8	7.0	SE	3.7	2.2	3.8	-
19	760.9	763.0	11.5	8.8	13.0	12.6	9.4	5.7	94	1.8	5.0	SSW	0.4	3.0	7.6	-
20	766.1	763.1	12.7	8.8	15.0	12.5	9.5	5.3	81	5.4	10.2	WSW	3.2	2.4	2.1	-
21	760.3	763.1	12.1	8.9	17.7	12.6	6.5	5.5	76	6.8	23.8	WSW	5.7	2.6	2.4	-
22	762.4	763.3	9.6	8.2	12.5	11.9	7.5	5.1	65	16.1	20.5	W	2.8	2.1	1.3	0.0
23	767.0	763.2	8.8	8.3	10.8	12.0	6.8	4.8	79	4.4	9.0	W	0.0	2.6	-	0.0
24	763.9	762.2	11.6	8.3	17.0	12.1	5.0	5.1	75	5.9	11.1	WNW	5.2	2.8	0.0	-
25	764.3	762.5	9.8	7.6	14.9	11.6	5.5	4.0	68	5.4	13.3	NNW	7.7	2.5	-	-
26	758.5	761.6	11.6	8.2	17.5	11.9	5.9	4.7	74	7.3	17.1	WSW	5.4	2.6	0.2	-
27	763.9	761.6	7.3	7.7	12.4	11.5	4.7	4.3	73	10.4	18.9	NNW	0.0	2.1	8.2	-
28	767.6	762.5	5.8	7.1	9.0	10.3	3.0	4.1	72	3.7	7.0	W	1.5	1.6	-	0.0
29	762.4	762.4	5.2	6.4	8.3	9.8	2.6	3.7	80	2.2	4.3	SSW	0.0	1.7	0.8	-
30	765.4	762.4	9.2	6.2	11.0	9.4	4.0	3.4	79	6.6	13.3	WNW	0.6	1.5	4.0	-
全月	765.1	762.5	10.6	9.5	14.2	13.4	6.9	6.1	77	6.3	29.8	WSW	90.2	85.1	188.6	0.0

第十七表 新潟毎日氣象略表 十二月 (毎時観測)

種別 日別	氣 壓(耗)		氣 温 (攝氏)						濕 度 %	風 速 度(米/秒)			日 照 時	同 平 年	降 水 量 (耗)	積 雪 (耗)
	平 均	平 年	平 均	同 平 年	最 高	同 平 年	最 低	同 平 年		平 均	最 強	同 方 向				
1	767.9	762.7	7.8	6.6	10.2	10.1	5.5	3.5	72	8.7	12.3	NNW	1.1	1.9	2.2	-
2	768.2	761.5	4.9	6.3	7.7	10.1	2.5	3.1	77	3.0	5.6	NE	4.6	1.9	0.3	-
3	755.4	762.0	10.1	6.0	15.5	9.3	2.5	3.0	83	3.8	15.9	WNW	2.7	1.4	3.7	-
4	752.6	762.2	5.8	5.7	12.0	9.1	4.0	2.8	87	11.6	22.8	WSW	0.0	2.2	23.8	-
5	754.2	762.7	5.2	5.8	6.0	9.6	2.2	2.5	84	14.7	19.7	W	0.0	3.2	17.4	0.0
6	760.0	762.8	5.2	5.9	6.5	9.6	3.6	2.7	77	12.7	18.1	WNW	0.2	2.2	5.1	0.0
7	764.7	762.1	5.1	5.9	6.9	9.4	3.4	3.0	69	13.7	19.8	WNW	4.9	1.8	1.0	0.0
8	767.7	761.5	3.7	5.5	6.9	9.3	1.3	2.2	87	6.0	12.0	NW	0.1	2.1	4.6	0.0
9	763.9	762.0	4.2	5.1	6.3	8.6	1.2	2.1	89	2.5	5.9	S	0.6	2.1	7.1	0.0
10	764.9	761.8	7.1	4.9	10.5	8.4	5.2	2.0	70	13.2	20.8	WNW	3.3	1.9	1.9	0.0
11	771.2	761.3	4.9	4.3	6.6	7.6	1.5	1.4	73	5.5	10.0	WNW	0.3	1.2	0.0	0.0
12	766.2	761.1	5.0	4.4	8.5	7.5	2.0	1.7	86	3.9	11.0	NNW	0.0	1.1	5.7	-
13	767.6	761.1	3.5	4.7	6.4	8.0	0.1	1.8	88	7.5	14.1	N	0.0	2.0	10.5	-
14	771.7	759.6	3.6	4.4	5.2	7.9	0.2	1.5	76	7.0	14.1	NNW	0.0	1.2	2.9	2.0
15	764.3	760.2	3.0	3.8	5.4	6.9	0.1	1.1	89	3.1	8.9	SSE	0.0	1.1	14.9	0.0
16	754.9	761.3	6.3	3.8	10.4	7.0	2.3	0.9	84	12.7	19.8	W	0.1	2.1	8.7	-
17	759.8	760.8	2.5	3.6	3.7	6.7	0.9	0.8	77	17.5	20.8	WNW	1.2	1.4	1.1	0.0
18	761.4	761.4	2.4	3.3	5.6	6.4	-0.6	0.6	87	8.4	12.8	W NNE	1.6	0.8	17.3	0.0
19	764.8	762.1	-0.2	3.0	1.8	6.1	-2.1	0.6	89	15.8	23.9	N	2.0	1.7	7.8	7.2
20	767.7	762.1	1.3	3.0	2.9	6.2	-0.8	0.3	74	11.2	14.5	W	4.4	1.6	0.4	9.3
21	769.9	760.7	2.4	3.2	4.4	6.2	0.3	0.2	75	8.4	12.7	W	6.4	1.5	2.1	4.5
22	770.3	760.0	1.2	3.0	3.1	5.9	-0.5	0.4	87	5.2	7.3	S	3.9	0.9	0.9	3.0
23	766.0	760.5	3.9	2.6	10.0	5.4	0.4	0.1	80	8.6	25.4	WSW	0.0	1.3	7.9	1.0
24	766.5	761.8	3.5	2.5	5.6	5.3	0.9	-0.1	74	3.6	6.6	WNW	4.6	1.4	-	0.0
25	764.6	762.4	2.9	3.0	5.1	6.0	0.3	0.3	81	5.5	13.5	NW	2.7	1.3	1.2	-
26	766.2	761.4	3.5	3.2	5.5	6.6	1.1	0.5	80	7.0	13.9	NW	0.0	1.7	7.2	0.0
27	769.0	761.4	3.3	2.9	6.1	6.0	1.1	0.3	70	8.9	14.8	NW	3.2	1.6	1.0	0.0
28	762.9	760.1	2.8	2.6	5.3	5.8	0.5	-0.2	84	3.2	5.5	S	2.9	1.2	0.9	0.0
29	755.5	759.2	3.4	2.7	4.8	5.5	1.4	0.0	80	8.8	22.9	NW	0.0	1.1	17.1	-
30	763.0	760.9	3.2	2.5	4.5	5.4	1.6	0.0	76	8.5	16.6	W	2.4	1.1	2.4	0.0
31	759.0	761.7	2.5	2.4	4.8	5.5	0.0	-0.3	81	4.4	6.1	S	0.6	1.7	3.6	1.2
全月	763.9	761.4	4.0	4.1	6.6	7.3	1.4	1.3	80	8.2	25.4	WSW	53.6	49.8	180.7	9.3

第十七表 新潟毎日氣象諸表 十二月 (毎時記録)

種別 日別	氣 壓 (mm)		氣 温 (攝氏)		濕 度 (%)		風 速 (m/s)		日 照 時 間 (分)	同 時 積 雪 (cm)	
	平 均	最 高	平 均	最 高	平 均	最 高	平 均	最 高			
1	1008	1017	2.8	9.0	80	101	7	15.2	SSW	12	0.0
2	1002	1012	4.9	6.0	77	101	25	21.7	SE	12	0.0
3	1001	1026	10.1	9.0	155	95	22	20.5	SSW	22	0.0
4	1028	1022	4.5	12.1	82	91	18	22.5	SSW-W	8	23.8
5	1047	1057	7	12	81	100	7	15.3	SE	12	0.0
6	1043	1028	2.5	8	80	100	27	27	SE	12	0.0
7	1017	1021	7.1	7	82	101	8	15.0	SSW	10	0.0
8	1027	1013	6.0	7	85	95	12	12.5	SSW	12	0.0
9	1039	1029	1.1	7	80	95	8	15.1		12	0.0
10	1042	1017	1.1	10	80	91	2	7	SSW	12	0.0
11	1012	1018	2.1	10	80	91	14	14	SSW	12	0.0
12	1002	1011	1.1	11	75	80	16	16	SSW	12	0.0
13	1006	1004	8	10	75	80	12	12	SSW	12	0.0
14	1010	1011	1.1	11	75	80	12	12	SSW	12	0.0
15	1013	1011	1.1	11	75	80	12	12	SSW	12	0.0
16	1018	1011	1.1	11	75	80	12	12	SSW	12	0.0
17	1011	1011	1.1	11	75	80	12	12	SSW	12	0.0
18	1011	1011	1.1	11	75	80	12	12	SSW	12	0.0
19	1011	1011	1.1	11	75	80	12	12	SSW	12	0.0
20	1011	1011	1.1	11	75	80	12	12	SSW	12	0.0
21	1011	1011	1.1	11	75	80	12	12	SSW	12	0.0
22	1011	1011	1.1	11	75	80	12	12	SSW	12	0.0
23	1011	1011	1.1	11	75	80	12	12	SSW	12	0.0
24	1011	1011	1.1	11	75	80	12	12	SSW	12	0.0
25	1011	1011	1.1	11	75	80	12	12	SSW	12	0.0
26	1011	1011	1.1	11	75	80	12	12	SSW	12	0.0
27	1011	1011	1.1	11	75	80	12	12	SSW	12	0.0
28	1011	1011	1.1	11	75	80	12	12	SSW	12	0.0
29	1011	1011	1.1	11	75	80	12	12	SSW	12	0.0
30	1011	1011	1.1	11	75	80	12	12	SSW	12	0.0
31	1011	1011	1.1	11	75	80	12	12	SSW	12	0.0
全月	1011	1011	1.1	11	75	80	12	12	SSW	12	0.0

### 第 三 篇

昭 和 三 年

## 高 田 氣 象 觀 測 成 績

第一表 高田累年氣象概況 (自大正十一年七ヶ年 至昭和三年七ヶ年)

種別 月別	氣 壓 氷點ノ度(耗)					氣 溫 (攝氏)										
	平均	極				平均	平 均				最 大		極			
		最高	年日	最低	年日		最高	最低	較差	較差	年日	最高	年日	最低	年日	較差
一月	763.4	775.5	3 22	746.2	12 15	0.8	4.5	-2.6	7.1	17.9	12 21	14.3	3 10	-10.1	3 23	24.4
二月	763.0	775.9	11 1	745.6	15 10	1.2	5.3	-2.3	7.6	15.8	11 24	16.7	11 25	-10.1	2 14	26.8
三月	762.9	775.7	2 8	742.3	3 3	3.3	8.2	-0.9	9.1	10.9	13 24	23.1	12 28	-9.3	11 3	32.4
四月	761.2	773.7	14 7	738.0	12 12	10.0	16.1	4.1	12.0	22.4	15 1	29.2	11 28	-2.7	2 18	31.9
五月	758.4	769.5	15 2	742.9	11 31	15.6	21.1	9.9	11.3	21.2	14 2	31.6	11 30	1.2	2 12	30.4
六月	755.9	766.2	15 5	738.6	12 22	19.6	24.4	14.6	9.9	19.9	11 2	33.3	2 23	6.4	2 4	26.9
七月	757.0	763.5	13 12	744.5	12 9	24.6	28.9	20.6	8.3	15.3	13 15	36.3	13 15	11.6	14 14	24.7
八月	756.0	762.0	11 17	740.4	11 24	26.2	31.2	21.8	9.4	14.7	13 17	37.6	13 5	15.6	15 14	22.0
九月	758.6	769.9	11 30	735.2	12 15	21.9	26.8	17.8	9.0	16.6	12 23	35.9	11 4	8.3	13 28	27.6
十月	762.1	771.7	12 17	744.4	12 11	14.9	20.2	10.2	10.0	18.4	15 4	31.2	11 2	1.5	13 26	29.7
十一月	763.0	775.2	3 12	746.2	12 13	9.7	14.7	5.2	9.5	20.3	11 22	24.2	11 1	-2.5	11 22	26.7
十二月	762.5	776.1	12 12	738.8	14 21	3.9	7.9	0.4	7.5	17.8	15 5	19.5	15 7	-5.8	15 28	25.8
全年	760.3	776.1	12 12	735.2	12 15	12.6	17.4	8.2	9.2	22.4	15 1	37.6	13 5	-10.1	2 14	47.7

種別 月別	水 蒸 氣 張 力 (耗)					濕 度 (百分率)			降 水 量 (耗)					風 (米/秒)			
	平均	極				平均	極		總計	最 大				速 度			
		最大	年日	最小	年日		最小	年日		24時間	年日	4時間	年日	平均	最大	方向	年日
一月	3.9	8.6	2 16	1.8	12 18	82	39	12 21	514.9	85.5	2 20	26.6	12 1	2.1	14.6	W	11 10
二月	4.0	8.7	11 25	2.1	12 28	81	40	15 4	371.0	116.3	2 9	31.7	2 9	2.0	14.0	W	13 8
三月	4.4	9.9	12 29	2.1	14 1	77	30	11 20	226.9	45.5	3 21	17.6	12 5	1.9	15.5	W	11 20
四月	6.7	13.0	11 24	3.1	14 7	73	24	15 9	112.9	49.2	2 5	27.9	12 12	1.8	13.2	SSW	13 25
五月	9.6	16.4	15 30	4.2	2 12	74	26	2 5	93.6	36.1	12 21	19.0	12 4	1.9	11.4	S	15 6
六月	13.1	20.4	13 23	6.3	12 4	78	25	2 23	9.30	50.5	3 25	29.2	3 25	1.5	9.9	S	3 13
七月	18.3	24.4	13 17	10.2	15 8	80	39	13 15	137.5	66.2	15 19	58.3	15 19	1.4	9.5	S	12 9
八月	19.4	25.3	11 18	12.2	3 3	78	39	15 18	106.8	58.9	15 25	50.6	15 25	1.4	8.5	S	3 19
九月	16.0	23.5	12 12	8.0	11 21	82	37	3 12	209.4	68.2	12 16	52.4	12 8	1.3	9.5	SSW	14 7
十月	10.3	18.5	13 8	5.0	13 30	62	41	11 27	223.9	62.8	15 2	23.7	14 3	1.5	11.7	W	14 20
十一月	7.2	14.2	12 2	3.8	15 10	80	39	11 24	34.29	70.0	3 27	30.7	14 6	1.8	13.4	WNW	13 30
十二月	4.9	10.1	15 7	2.3	15 28	81	40	13 15	534.8	112.2	2 29	26.0	2 29	2.1	12.2	NW	11 5
全年	9.8	25.3	11 18	1.8	12 18	79	24	15 19	2967.6	116.3	2 19	58.3	15 19	1.7	15.5	W	11 20

種別 月別	天 氣 日 數																		地 回 震 數						
	降 水		雪 霰	雹	雷 電	雷 鳴	快 晴	曇 天	不 照	暴 風	氣 溫														
	耗	耗	耗	耗	耗	耗	耗	耗	耗	耗	最低	最低	平均	最高	最低	平均	最高	最高							
一月	27	26	25	2	0	1	0	1	0	24	8	1	5	0	26	11	2	0	0	0	0	0	0	12	
二月	23	21	19	2	0	0	0	1	0	22	6	1	7	0	23	8	1	0	0	0	0	0	0	11	
三月	24	20	16	5	0	2	0	1	1	21	4	1	8	0	19	3	0	0	0	0	0	0	0	11	
四月	14	12	2	1	0	0	0	0	3	15	3	1	6	0	4	0	0	0	0	0	0	0	0	8	
五月	15	10	0	0	0	1	0	0	2	15	3	0	1	0	0	0	0	0	0	0	5	0	0	19	
六月	14	9	0	0	0	1	1	0	4	16	3	0	0	0	0	0	0	0	0	0	14	0	2	23	
七月	15	12	0	0	0	2	2	0	2	18	3	0	0	0	0	0	0	0	0	0	17	27	6	14	
八月	12	9	0	0	0	4	2	0	3	12	1	0	0	0	0	0	0	0	0	1	23	31	0	22	
九月	19	16	0	0	0	3	1	0	1	17	3	0	0	0	0	0	0	0	0	7	19	0	8	1	
十月	19	15	0	0	0	1	1	0	4	15	5	0	0	0	0	0	0	0	0	2	0	0	0	14	
十一月	24	21	1	6	0	2	1	0	1	17	3	1	4	0	1	0	0	0	0	0	0	0	0	0	7
十二月	26	23	17	7	0	2	1	0	1	22	6	1	7	0	13	2	0	0	0	0	0	0	0	0	9
全年	232	193	80	24	0	18	11	3	24	215	49	6	37	0	86	24	3	1	47	98	0	46	3	3216	

重力ノ更正-0.5 海面ノ更正+1.3 ... ( 21 ) ...

Table 2: Overview of Meteorological Observations at Takahata (昭和三年). Includes sections for monthly/annual averages, extreme values, wind, humidity, and precipitation.

重力ノ更正-0.5 海面更正+1.3

Table 3: Half-Monthly Period Averages (降水量ニアリテハ總量). Includes monthly and half-monthly averages for various meteorological parameters.



種別	一月	二月	三月	四月	五月	六月	七月	八月	九月	十月	十一月	十二月	全年
第十四表 方向別最大風速度 (米/秒)													
N	2.9	3.3	4.7	5.9	5.4	5.2	4.2	4.4	4.3	3.9	3.7	4.4	5.9
NNE	—	1.6	2.2	4.9	4.0	5.4	4.1	4.6	4.0	2.9	2.8	2.6	5.4
NE	1.3	2.7	1.6	3.4	2.6	2.6	3.9	2.9	2.6	0.8	—	1.1	3.9
ENE	—	—	—	1.6	2.3	—	2.0	1.7	—	2.1	1.1	—	2.3
E	1.2	—	2.3	3.0	2.1	1.8	1.9	1.5	1.0	1.3	1.5	0.7	3.0
ESE	1.7	1.0	5.0	1.9	1.4	1.2	1.2	2.6	1.8	1.1	1.8	1.5	5.0
SE	3.0	2.9	1.8	4.6	0.7	2.0	3.8	3.8	2.0	2.5	1.7	1.1	5.6
SSE	5.4	2.4	2.9	2.9	4.0	1.5	5.1	6.5	4.8	4.7	6.5	2.1	6.5
S	7.2	4.0	4.7	5.3	4.3	9.9	4.5	8.5	7.5	4.8	9.8	4.3	9.1
SSW	7.9	5.5	8.2	4.4	5.0	6.9	4.0	6.1	5.4	6.1	7.9	4.8	8.2
SW	4.4	1.9	1.8	5.5	2.6	1.5	1.1	1.6	1.3	1.3	2.5	1.8	5.5
WSW	2.3	4.2	2.6	6.4	3.9	1.1	0.8	2.3	1.0	2.9	2.9	4.0	6.4
W	9.4	8.4	5.0	5.0	5.3	1.3	2.2	4.9	6.0	2.5	12.1	5.5	12.1
WNW	9.3	11.0	10.7	6.4	5.1	4.3	2.5	2.6	1.1	2.4	6.9	6.1	10.7
NW	9.0	8.1	7.6	7.1	4.9	4.4	3.4	3.5	4.7	5.5	7.1	7.7	9.0
NNW	7.3	6.2	4.0	3.8	7.0	4.1	4.0	3.8	3.8	4.7	1.4	5.7	7.3
最大	9.4	10.0	10.7	7.1	7.0	9.9	5.1	8.5	7.5	6.1	12.1	7.7	12.1
第十五表 各風向觀測回數													
N	1	4	5	18	22	29	20	11	18	10	10	6	154
NNE	0	0	1	6	10	11	11	4	8	4	1	1	57
NE	3	1	3	3	6	2	5	2	2	1	0	1	29
ENE	0	0	0	2	1	0	1	1	0	4	1	0	10
E	2	0	2	1	3	2	5	3	1	2	4	1	26
ESE	4	1	5	4	3	1	1	3	0	2	7	3	34
SE	3	4	6	4	2	3	5	8	6	2	2	3	48
SSE	6	3	6	3	7	1	6	18	6	8	4	5	73
S	26	27	11	18	11	10	19	36	18	25	18	20	239
SSW	36	29	30	23	25	9	30	26	25	26	36	33	328
SW	13	7	7	12	9	7	5	7	12	8	8	13	108
WSW	4	8	5	5	11	4	5	9	2	9	11	18	91
W	31	23	21	12	9	5	5	7	8	6	17	23	167
WNW	10	5	11	15	10	10	2	2	2	6	9	10	92
NW	28	38	30	19	10	24	13	12	13	9	17	24	237
NNW	2	8	4	8	13	18	6	11	6	11	2	4	93
Calm	17	16	39	27	34	44	47	26	53	53	33	21	410
平均方向	S56°W	S70°W	S71°W	S80°W	N82°W	S38°W	S56°W	S22°W	S59°W	S44°W	S53°W	S62°W	S67°W
同上回數%	49	46	34	27	26	35	11	33	19	25	37	49	28
第十六表 風速度ニヨル平均方向													
平均方向	S83°W	N83°W	N86°W	N56°W	N47°W	N27°W	S64°W	S 5°W	S76°W	S53°W	S71°W	S89°W	S89°W
同上速度	1.2	1.3	0.9	0.5	0.4	0.6	0.1	0.8	0.2	0.3	0.8	1.1	0.6

種別	一月	二月	三月	四月	五月	六月	七月	八月	九月	十月	十一月	十二月	全年
第四表 氣 壓 (海面ノ度) 耗													
平均	764.7	764.5	762.5	762.3	759.2	756.3	756.9	754.6	760.0	764.0	765.8	765.1	761.3
最高	776.4	775.3	773.7	770.7	769.1	762.8	761.5	760.4	765.6	772.1	776.0	773.7	776.4
日	22	13	16	1	4	6	10	28	27	20	12	14	I 22
最低	749.5	750.7	743.1	742.4	748.7	748.1	748.2	746.8	750.7	745.2	754.2	751.3	742.4
日	28	23	3	23	12	13	31	20	25	8	2	29	IV 23
第五表 最大降水量 (耗)													
一時間	8.9	8.4	5.6	5.6	7.4	13.4	9.9	7.0	12.9	12.8	9.8	7.9	13.4
日	7	1	14	19	26	1	3	23	16	14	27	6	IV 1
五分間	1.5	1.8	1.2	1.0	3.7	4.5	1.8	0.9	5.4	5.0	3.1	2.2	5.4
日	19	15	28	23	26	1	3	23	16	14	3	1	IX 16
第六表 量別降水日數													
0.1-1	—	—	3	1	1	7	2	5	6	8	2	2	35
1-3	5	4	2	1	3	4	5	2	4	2	6	1	39
3-5	3	2	2	—	3	1	—	1	1	3	2	1	19
5-10	6	6	4	3	1	2	2	—	3	2	3	9	41
10-15	2	3	1	—	3	1	2	1	3	—	3	1	20
15-20	—	3	2	1	—	—	1	—	1	1	1	1	10
20-25	4	2	2	3	—	—	1	—	1	3	1	4	21
25-30	2	2	—	—	1	1	—	—	1	2	2	2	13
30-35	2	2	—	—	—	—	—	—	—	—	—	—	6
35-40	1	—	—	—	—	—	—	—	—	—	—	—	2
40-45	—	—	—	1	—	—	—	—	—	—	—	—	1
45-50	—	—	1	—	—	—	—	—	—	—	—	—	1
50-60	—	—	—	—	—	1	—	—	—	—	3	1	5
60-70	1	—	—	—	—	—	—	—	—	—	—	—	1
70-80	1	—	—	—	—	—	—	—	—	—	—	—	3
合計	27	24	17	10	12	17	13	7	19	22	25	27	220
<0.1耗	1	1	4	1	5	3	3	5	0	2	0	3	28
無降水	3	4	10	19	14	10	15	19	11	7	5	1	118
第七表 蒸發日量 (耗)													
百葉箱外	1.7	2.6	2.6	4.0	5.1	4.6	6.7	7.7	5.6	2.5	1.6	1.5	3.8
百葉箱内	0.5	0.7	0.8	1.4	1.7	1.4	1.6	2.8	1.7	0.8	0.9	0.6	1.2
全平均	1.5	1.4	2.0	3.2	4.1	3.4	5.1	7.2	4.6	1.7	1.4	0.9	3.0

種別	月	一	二	三	四	五	六	七	八	九	十	十一	十二	全
	月	月	月	月	月	月	月	月	月	月	月	月	月	年
第八表 日照時數														
アノルタン式計	82.76	86.13	159.11	204.43	225.45	139.89	211.05	264.74	192.80	111.15	101.68	50.51	1829.73	
百分率	27	27	43	52	52	31	47	63	51	32	33	17	41	
カネベル式計	81.11	83.52	127.29	181.34	204.46	123.76	212.54	268.66	190.30	114.35	109.00	52.13	1748.46	
百分率	26	27	34	46	47	28	48	64	50	33	36	18	39	
第九表 暴風日數														
強風10-15米/秒	0	1	1	0	0	0	0	0	0	0	0	1	0	3
烈風15-29米/秒	0	0	0	0	0	0	0	0	0	0	0	0	0	0
颶風≥29米/秒	0	0	0	0	0	0	0	0	0	0	0	0	0	0
合計	0	1	1	0	0	0	0	0	0	0	0	1	0	3
第十表 雲量														
平均	8.6	8.7	8.1	7.0	6.2	8.4	7.3	4.8	6.8	7.7	7.4	9.1	7.5	
第十一表 上層雲ノ平均方向及其回數														
平均方向	W	W	-N74°W	S84°W	N87°W	S75°W	S84°W	S70°W	S75°W	S83°W	S79°W	S85°W		
同上回數%	100	100	0	79	96	93	56	56	77	93	98	98	83	
第十二表 地中溫度														
深	地面	1.4	1.0	4.4	10.6	17.1	20.7	26.6	28.4	24.6	15.6	9.9	3.5	13.6
	0.1	1.7	1.1	4.2	10.3	16.8	20.2	25.5	27.3	24.7	16.4	10.7	4.3	13.6
サ(米)	0.2	2.1	1.4	3.8	9.6	16.0	19.7	24.6	26.7	24.8	16.9	11.3	5.1	13.5
	0.3	2.5	1.7	3.9	9.4	15.7	19.4	24.1	26.3	24.7	17.5	12.0	5.7	13.6
	0.6	4.2	3.0	4.4	8.7	14.0	18.2	22.1	24.5	24.3	18.8	13.9	8.1	13.7
	1.2	7.7	5.7	5.3	7.4	10.7	14.5	17.7	20.5	21.6	19.4	17.0	11.7	13.3
	3.0	13.8	12.1	10.7	9.9	9.8	10.6	11.9	13.4	14.7	15.8	16.1	15.3	12.9
5.0	13.7	13.4	13.0	12.4	11.9	11.6	11.6	11.9	12.3	12.9	13.5	13.8	12.7	
第十三表 氣温零度以下ノ日數及霜、霰、雪、積雪ノ日數														
	前年			本年					合計					
	十月	十一月	十二月	一月	二月	三月	四月	五月						
最低氣温<0°	0	1	14	25	28	16	4	0	88					
平均氣温<0°	0	0	3	11	9	2	0	0	25					
最高氣温<0°	0	0	0	0	1	0	0	0	1					
霜	0	2	4	5	7	9	6	1	34					
霰	0	4	6	1	9	6	1	0	27					
雪	0	0	13	20	22	13	1	0	69					
積雪	0	0	12	31	29	31	0	0	103					

第十七表 季節																	
總日數	初終日				最大繼續日數				本年初日								
	初月	初日	終月	終日	自月	至月	自日	至日									
本年(1928)中ニ於ケル										本年(1928)ヨリ翌年(1929)ニ亙ル寒候期ニ對スルモノ							
最低氣温 ≥25°	3	6	8	30	8	25	19	8	19	8	1						
平均氣温 ≥25°	54	8	7	15	9	70	3	9	15	9	13						
最高氣温 ≥25°	105	29	4	28	10	183	20	7	16	9	59						
最高氣温 ≥30°	54	7	7	24	9	80	3	9	16	9	14						
前年(1927)ヨリ本年(1928)ニ亙ル寒候期間ニ於ケル										日 月							
最低氣温 <0°	88	26	11	25	4	152	24	12	9	1	17	18	11				
平均氣温 <0°	25	19	12	7	3	80	31	1	3	2	4	14	12				
最高氣温 <0°	1	8	2	8	2	1	8	2	8	2	1	2	1				
霜	34	25	11	19	5	177	16	3	19	3	4	1	11				
霰	27	17	11	24	4	160	17	11	18	3	2	1	11				
雪	69	3	12	24	4	144	27	12	23	5	16	27	11				
積雪	103	18	12	31	3	105	24	12	31	1	96	6	12				
第十八表 降水ノ引續キテ五日以上アリシ日數																	
自日	至日	日數	記事	自日	至日	日數	記事	自日	至日	日數	記事						
15	12	8	1	25	22	3	1	10	3	16	3	7	17	10	26	10	10
10	1	15	1	6				11	5	16	5	6	11	10	3	11	6
17	1	25	1	9	23	15	0.0	17	7	23	7	7	7	11	28	11	23
27	1	2	2	7				19	8	25	8	7	19	21	12	23	13
11	2	21	2	11	21	10	0.0	16	9	26	9	11	30	11	21	12	23
23	2	8	3	15	4	8	0.0	7	10	14	10	8	10	10	14	10	23
第十九表 降水ノ引續キテ十日以上ナカリシ日數																	
1	8	18	8	18	4	7	12	1	0.0								
第二十表 植物季節																	
發芽期	水		稻		燕麥		大麥		粟		吉野櫻		梅				
	早	中	早	中	早	中	早	中	早	中	早	中	早	中			
發芽期	5	5	5	5	5	5	5	3	10	3	4	27	4	14			
開花期	8	2	8	16	9	3	7	7	5	6	6	5	4	12			
滿花期	8	10	8	25	9	15	7	11	5	16	6	10	4	17			
成熟期	8	15	10	6	10	13	7	25	6	16	9	26	6	12			
第二十一表 動物季節																	
來期又ハ發生期	鶯		蝶		蛙		蚊		燕		ジ-輝		螢				
	鶯	蝶	蛙	蚊	燕	ジ-輝	螢	蜻	蛉								
來期又ハ發生期	4	1	3	27	3	27	4	4	4	21	4	12	5	29			

第十九表 高田 毎日氣象略表 一月 (六回観測)

種別 日別	氣 壓(耗)		氣 温 (攝氏)					濕 度%	風 速 度(米/秒)			日 照 時	同 平 年	降 水 量 (耗)	積 雪 (寸)
	平 均	平 年	平 均	同 平 年	最 高	同 平 年 最 低	最 低		同 平 年	平 均	最 強				
1	60.3		1.6	1.5	6.9		-0.8	83	1.1	2.2	SSW	2.7	2.5	5.7	41.3
2	53.1	日別累年平均氣壓ノ可成明年 度發行ノモノヨリ掲載スベシ	3.8	1.4	8.8		-1.2	65	2.4	6.6	W	3.0	1.5	10.1	35.6
3	54.5		-1.0	0.5	1.7		-2.7	89	4.3	7.3	NNW	-	2.3	38.4	35.3
4	56.0		-0.5	1.8	3.8		-2.9	84	1.5	3.4	W	5.3	2.8	14.6	39.9
5	57.8		0.9	1.1	5.0		-3.1	65	3.0	5.5	W	5.2	1.3	3.3	36.9
6	61.0		-0.4	1.1	2.2		-4.6	87	1.4	5.0	W	-	3.6	23.6	34.1
7	65.0		-1.8	1.6	0.5		-7.6	84	2.8	6.5	NW	-	2.5	30.7	46.5
8	72.1		0.3	1.4	2.8		-2.0	71	3.4	6.2	WNW	1.2	3.1	2.0	44.6
9	71.3		1.8	0.5	8.4		-7.3	64	1.6	5.6	SSW	6.5	2.7	-	42.3
10	63.3		8.2	2.5	14.3		2.7	70	2.9	6.4	SSW	6.9	1.8	1.3	36.3
11	58.3		5.5	2.1	11.9		2.6	84	2.7	9.4	W	4.4	4.8	9.3	31.8
12	63.7		-0.4	2.0	2.8		-1.9	89	2.6	4.9	NW	-	2.3	71.8	35.3
13	70.8		-1.7	1.4	0.0		-3.9	85	2.5	4.8	NW	-	1.6	22.7	47.1
14	72.5		-1.7	1.1	4.9		-7.2	77	1.2	2.6	S	5.7	3.7	1.2	50.8
15	70.1		0.0	2.2	5.2		-3.2	87	0.6	2.6	N	1.0	0.9	8.5	46.9
16	70.7		1.3	1.7	8.4		-4.9	75	1.3	3.8	S	8.3	2.3	-	43.9
17	68.4		2.3	0.8	5.0		-0.6	92	0.6	2.6	S	-	4.9	4.2	41.2
18	61.4		1.7	0.6	5.1		-2.1	94	0.8	2.7	S	-	3.3	4.0	37.4
19	61.7		1.9	0.9	6.5		0.3	91	2.6	9.3	WNW	0.4	0.7	69.7	34.6
20	70.6		0.0	-0.1	2.2		-1.9	70	5.4	8.4	NW	4.3	2.3	5.2	36.6
21	74.4		-0.2	-0.2	2.1		-2.2	77	2.2	3.7	NW	0.7	2.1	3.0	35.8
22	74.9		-0.6	-0.2	3.4		-4.8	77	0.8	2.1	SSW	0.4	1.2	1.1	36.2
23	68.2		-1.0	-0.8	6.6		-10.1	71	1.9	7.2	S	6.0	2.0	0.0	35.6
24	58.7		4.8	0.1	7.2		2.1	93	1.5	5.3	SSE	-	0.2	23.2	33.6
25	65.8		3.5	-0.3	7.9		0.2	83	1.0	2.7	SSW	5.4	2.2	5.0	32.3
26	69.4		3.4	0.5	10.1		-0.6	72	1.2	2.8	SSW	8.0	4.5	-	31.3
27	59.7		5.0	0.5	11.2		-2.4	73	2.3	7.9	SSW	2.3	2.7	2.1	30.9
28	51.0		6.4	0.3	11.7		3.9	84	2.7	5.4	W	0.6	0.4	24.1	28.1
29	53.2		1.5	-0.8	5.4		-1.4	90	2.8	7.9	WNW	-	0.7	27.8	25.2
30	59.3		0.0	-0.4	4.7		-2.9	84	2.1	5.5	NW	3.9	4.1	27.4	30.2
31	61.7		-0.3	0.4	3.1		-2.6	95	0.6	2.5	N	0.6	1.4	32.1	39.4
全月	63.8		1.4	0.8	5.8		-2.3	81	2.1	9.4	W	82.8	72.2	475.1	

第十九表 高田 毎日氣象略表 二月 (六回観測)

種別 日別	氣 壓(耗)		氣 温 (攝氏)					濕 度%	風 速 度(米/秒)			日 照 時	同 平 年	降 水 量 (耗)	積 雪 (寸)
	平 均	平 年	平 均	同 平 年	最 高	同 平 年 最 低	最 低		同 平 年	平 均	最 強				
1	66.2	日別累年平均氣壓ノ可成明年 度發行ノモノヨリ掲載スベシ	-1.3	0.0	1.1		-2.7	81	2.3	5.6	NW	2.5	1.0	23.3	46.2
2	67.8		-2.1	0.3	3.0		-5.2	74	1.1	2.9	W	4.1	2.8	4.1	47.2
3	65.3		-0.8	0.7	6.2		-7.0	71	1.0	2.7	SSW	8.7	2.8	-	42.8
4	61.6		0.2	0.8	5.8		-7.8	79	1.1	4.6	W	4.6	3.7	3.3	40.7
5	67.4		1.7	0.4	3.6		-0.7	79	2.1	5.8	NW	-	1.4	2.1	38.7
6	59.5		3.6	1.5	7.9		-1.0	75	1.5	3.9	SSW	0.4	2.1	-	37.4
7	54.4		3.0	1.8	7.3		-1.5	77	3.9	8.1	NW	1.7	2.2	13.4	34.4
8	61.8		-1.3	2.0	0.3		-3.1	68	5.6	8.1	NW	0.4	2.0	1.4	32.8
9	66.6		-0.7	1.2	1.7		-2.9	87	2.9	5.6	NW	1.5	3.8	15.8	35.3
10	65.1		-2.5	2.3	9.2		-2.8	56	2.1	3.9	SSW	7.4	2.9	-	36.4
11	63.9		0.3	1.8	4.0		-1.8	94	0.8	1.6	NNE	-	0.5	26.9	35.4
12	68.9		-0.1	0.8	2.3		-2.0	81	1.6	4.1	W	0.4	3.9	15.0	40.2
13	72.6		-0.9	0.6	5.2		-2.4	79	1.2	3.3	W	5.7	2.3	8.3	42.6
14	61.7		1.4	1.3	4.3		-3.2	85	1.4	3.9	S	-	5.0	8.2	39.7
15	59.1		3.7	2.4	5.5		1.2	88	3.7	6.5	NW	1.7	1.1	30.2	36.1
16	61.6		2.0	0.9	6.2		-0.6	85	0.9	1.8	SSE	5.7	2.6	8.0	35.6
17	57.8		0.5	1.5	4.7		-2.2	80	3.0	6.8	NW	5.8	2.6	5.6	34.7
18	66.0		-0.4	2.0	3.4		-1.6	81	2.7	5.3	NW	1.0	3.5	31.6	37.8
19	68.6		-0.7	1.7	1.4		-2.2	81	2.3	4.9	NW	0.2	0.5	14.5	48.5
20	69.3		-0.4	1.2	2.3		-2.4	76	2.8	4.9	NW	1.8	2.1	13.1	47.1
21	66.8		1.8	1.4	8.1		-1.9	64	1.9	4.2	WSW	7.8	2.6	0.0	47.3
22	62.1		4.2	2.9	10.9		-1.1	60	2.3	4.4	SSW	10.1	2.8	-	41.1
23	53.0		3.8	2.2	9.9		-2.4	71	3.5	8.4	W	3.4	2.0	9.0	39.3
24	58.9		1.1	1.2	3.5		-2.4	71	4.7	10.0	WNW	1.7	2.7	5.1	39.0
25	60.1		0.7	1.5	5.4		-3.6	79	3.1	5.5	WNW	1.6	3.0	17.1	38.2
26	63.9		0.3	0.7	4.8		-2.9	85	1.8	4.4	W	0.7	3.4	29.7	45.7
27	64.8		0.2	-0.3	3.8		-2.2	85	3.0	6.5	NW	-	1.0	24.8	48.8
28	68.8		0.9	-0.4	4.6		-2.1	81	1.3	3.3	N	2.9	2.7	2.9	48.6
29	62.5		3.2	1.8	10.4		-3.6	73	1.9	5.5	SSW	4.8	1/2 5.3	1.6	45.2
30															
31															
全月	63.6		1.0	1.2	5.0		-2.6	77	2.3	10.0	WNW	86.1	68.9	315.0	

第十九表 高田 毎日氣象略表 三月 (六回観測)

種別 日別	氣 壓(耗)		氣 温 (攝氏)					濕 度 %	風 速 度(米/秒)			日 照 時	同 平 年	降 水 量 (耗)	積 雪 (寸)
	平 均	平 年	平 均	同 平 年	最 高	同 平 年	最 低		同 平 年	平 均	最 強				
1	59.1	日別	3.0	1.2	6.0	日別	1.7	97	0.4	0.9	SW,SE	-	2.8	9.8	42.8
2	52.1	日別	8.7	2.1	15.8	日別	1.2	75	2.0	4.7	S	9.2	4.1	0.9	40.5
3	54.3	日別	4.0	1.9	11.7	日別	1.7	67	5.7	10.7	WNW	1.9	2.4	11.0	34.2
4	62.1	日別	2.4	2.1	5.0	日別	0.7	64	2.6	6.1	NW	2.3	4.8	0.0	33.6
5	58.9	日別	0.9	1.4	2.7	日別	-0.6	80	0.8	4.9	NW	-	2.3	4.7	33.0
6	60.2	日別	-0.8	0.8	1.9	日別	2.4	76	4.7	7.6	NW	1.9	3.4	7.7	34.4
7	65.9	日別	-0.4	0.6	2.1	日別	-3.2	70	2.8	4.7	N	1.3	5.0	5.9	37.3
8	64.3	日別	3.2	2.1	6.5	日別	0.2	66	2.0	4.7	NW	4.8	4.3	0.0	36.3
9	60.6	日別	3.2	3.9	6.8	日別	-1.7	68	1.0	2.9	SSE	3.6	3.3	-	33.9
10	51.7	日別	3.6	3.5	7.5	日別	0.6	84	0.5	1.2	SW,N	-	4.0	1.1	32.6
11	50.6	日別	4.4	3.1	7.6	日別	1.8	76	2.2	4.6	WNW	-	2.0	4.8	31.1
12	53.4	日別	3.8	3.4	9.2	日別	-2.9	72	1.2	2.8	W	9.7	4.9	0.0	29.0
13	58.5	日別	2.4	3.2	4.9	日別	0.9	91	1.6	3.6	NW	1.3	2.6	20.2	26.4
14	64.2	日別	2.2	4.0	6.6	日別	0.3	83	1.9	4.4	NW	4.7	3.5	19.6	26.3
15	68.0	日別	2.1	3.3	4.2	日別	0.3	82	2.0	3.7	NW	0.5	2.2	22.6	30.3
16	72.0	日別	2.7	2.0	8.0	日別	-2.0	66	1.3	2.4	WSW	9.1	4.3	0.6	29.7
17	67.7	日別	2.1	3.1	10.5	日別	-5.3	71	0.6	1.5	ESE	10.0	6.4	-	27.8
18	64.3	日別	4.6	3.8	12.9	日別	-2.6	68	1.2	2.6	WSW	10.4	4.5	-	26.0
19	62.9	日別	5.9	2.9	14.1	日別	-0.6	69	1.3	2.9	SSW	10.4	3.3	-	24.4
20	59.7	日別	8.6	3.6	16.4	日別	0.9	62	1.6	5.0	W	9.8	3.7	-	22.8
21	57.2	日別	3.9	2.8	14.3	日別	0.4	87	1.7	5.3	NW	-	5.4	45.5	19.5
22	66.0	日別	2.3	2.9	6.6	日別	-0.6	61	2.6	5.9	NW	9.5	7.9	1.8	19.8
23	69.0	日別	2.4	3.4	6.8	日別	-2.2	69	1.4	4.0	NNW	8.3	4.9	0.0	17.9
24	67.5	日別	3.1	3.9	11.5	日別	-3.9	64	1.3	2.9	S	11.0	6.7	-	17.2
25	59.8	日別	12.3	5.3	18.4	日別	-0.6	49	3.6	7.3	SSW	7.6	5.5	-	13.9
26	58.1	日別	7.0	4.0	14.7	日別	1.8	78	2.7	8.2	SSW	-	4.3	15.0	9.6
27	61.1	日別	4.3	4.3	9.6	日別	1.0	72	0.8	1.9	SSE	9.8	4.4	-	8.5
28	62.4	日別	3.9	5.0	8.0	日別	-0.9	82	0.9	2.2	NNE	0.1	7.3	8.0	6.3
29	67.0	日別	4.2	6.2	11.1	日別	-3.0	73	0.8	2.2	ESE	10.3	7.5	-	5.9
30	66.1	日別	6.6	6.0	14.0	日別	-1.1	72	1.0	3.6	SSW	8.2	3.1	-	2.8
31	67.4	日別	6.5	6.2	10.7	日別	1.9	75	2.2	5.0	ESE	3.5	8.5	0.8	1.4
全月	61.7	日別	4.0	3.3	9.2	日別	-0.6	73	1.8	10.7	WNW	159.1	139.0	180.0	-

第十九表 高田 毎日氣象略表 四月 (六回観測)

種別 日別	氣 壓(耗)		氣 温 (攝氏)					濕 度 %	風 速 度(米/秒)			日 照 時	同 平 年	降 水 量 (耗)	積 雪 (寸)
	平 均	平 年	平 均	同 平 年	最 高	同 平 年	最 低		同 平 年	平 均	最 強				
1	68.5	日別	8.0	7.4	15.6	日別	0.4	66	2.0	5.3	S	9.1	10.4	-	-
2	66.5	日別	7.8	9.7	15.0	日別	-0.2	73	1.3	3.2	SSW	10.0	8.0	-	-
3	60.5	日別	8.9	8.9	12.0	日別	6.7	81	1.0	2.9	SSE	-	4.4	6.3	-
4	61.8	日別	7.1	6.7	8.6	日別	6.0	89	1.8	3.8	NW	-	3.7	8.0	-
5	67.0	日別	6.7	4.4	12.1	日別	3.1	81	1.2	3.0	ENE	8.8	3.5	-	-
6	65.3	日別	8.5	5.8	16.5	日別	-0.9	66	1.6	4.4	SSW	11.4	5.8	-	-
7	62.2	日別	10.2	8.4	19.7	日別	2.8	74	0.8	3.2	S	4.5	6.7	1.4	-
8	64.4	日別	9.8	8.9	17.0	日別	2.7	75	1.4	4.2	NNE	11.2	4.7	-	-
9	62.2	日別	12.2	8.6	19.4	日別	2.9	67	0.8	4.1	SSW	-	5.3	0.0	-
10	59.5	日別	10.8	8.8	16.2	日別	8.1	88	1.4	3.8	NNW	2.0	7.5	8.2	-
11	60.2	日別	10.5	8.7	16.2	日別	7.5	85	1.5	4.6	N	7.6	9.3	-	-
12	62.1	日別	8.9	8.5	17.0	日別	1.1	70	1.4	4.4	NNE	12.0	5.3	-	-
13	60.2	日別	10.0	8.7	18.2	日別	0.7	69	0.9	3.3	NNE	10.8	6.8	-	-
14	57.7	日別	15.1	8.5	22.2	日別	5.8	60	2.0	3.9	SSW	11.3	4.7	-	-
15	57.6	日別	12.4	9.0	18.7	日別	7.3	76	2.0	5.9	N	8.7	5.3	-	-
16	60.5	日別	9.5	9.4	12.9	日別	6.0	80	1.3	3.7	N	2.9	6.3	-	-
17	64.7	日別	9.4	10.5	14.0	日別	5.8	75	1.5	3.8	N	9.4	6.0	-	-
18	64.1	日別	13.1	10.9	23.5	日別	1.8	62	1.3	4.4	W	8.6	7.5	-	-
19	60.6	日別	13.6	10.9	23.2	日別	10.0	79	1.3	4.3	NW	4.4	7.7	21.3	-
20	62.0	日別	8.5	12.7	12.0	日別	4.3	78	1.8	4.3	NNE	1.3	6.9	20.8	-
21	63.2	日別	6.7	10.7	13.5	日別	-0.9	71	1.2	3.5	N	11.0	3.8	-	-
22	52.4	日別	7.1	10.3	10.8	日別	4.8	92	1.2	5.5	SW	-	5.2	24.4	-
23	48.6	日別	6.2	10.6	7.8	日別	4.5	82	4.4	7.1	NW	-	6.9	43.1	-
24	62.0	日別	5.1	12.1	7.9	日別	2.1	79	2.1	5.0	W	2.5	6.1	19.8	-
25	67.7	日別	7.5	11.9	14.1	日別	-0.1	69	1.6	4.2	NNE	12.5	5.6	-	-
26	62.7	日別	14.2	12.4	21.4	日別	3.0	57	1.7	4.4	SSW	11.5	7.2	-	-
27	60.6	日別	14.1	13.8	20.3	日別	9.5	66	2.0	4.9	NNE	3.8	6.2	0.3	-
28	61.9	日別	12.9	14.7	17.3	日別	8.9	65	1.6	4.0	N,NNW	11.5	6.9	-	-
29	58.8	日別	17.8	14.3	25.8	日別	8.5	64	3.0	6.4	WSW	7.3	5.8	-	-
30	59.0	日別	17.0	15.1	21.6	日別	12.6	73	1.4	3.2	NW	10.3	8.1	-	-
全月	61.5	日別	10.3	10.0	16.3	日別	4.5	74	1.6	7.1	NW	204.4	186.9	153.6	-

第十九表 高田 毎日氣象略表 五月 (六回観測)

種別 日別	氣 壓(耗)		氣 温 (攝氏)					濕 度%	風 速 度(*/*)			日 照 時	同 平 年	降 水 量 (耗)	積 雪 (寸)	
	平 均	平 年	平 均	同 平 年	最 高	同 平 年	最 低		同 平 年	平 均	最 強					同 方 向
1	57.1	日別累年平均氣壓ハ可成明年年度發行ノモノヨリ掲載スベシ	13.3	13.0	19.2	日別累年平均最高氣温ハ可成明年年度發行ノモノヨリ掲載スベシ	11.0	日別累年平均最低氣温ハ可成明年年度發行ノモノヨリ掲載スベシ	89	1.6	4.0	NNW	2.1	7.0	3.9	-
2	57.5		12.1	13.7	18.0		8.8		84	1.6	4.1	SSW	3.9	6.5	27.1	-
3	60.2		13.3	14.9	19.5		4.3		75	2.1	5.3	W	9.9	3.5	0.1	-
4	67.1		13.1	13.7	17.5		9.9		80	1.8	4.2	N	9.9	7.1	0.0	-
5	66.6		17.1	13.7	24.2		7.3		62	2.2	4.6	SSW	11.6	7.8	-	-
6	63.9		18.4	15.6	25.0		8.6		61	2.0	4.4	N	12.0	8.6	-	-
7	62.6		17.7	15.5	21.3		13.6		64	1.7	3.9	SSW	0.6	3.8	-	-
8	62.3		17.1	14.4	22.6		11.5		79	0.9	3.3	N	5.5	4.4	-	-
9	58.8		15.0	13.9	21.1		8.8		89	1.7	7.0	NNW	1.5	6.9	6.3	-
10	58.8		13.4	14.4	20.9		5.4		76	1.3	3.7	NNE	12.0	10.6	-	-
11	55.2		18.4	14.8	24.6		10.0		71	0.8	2.6	NNE	2.9	4.9	0.0	-
12	50.8		20.4	14.6	28.7		15.6		79	1.4	4.3	S	4.3	6.7	4.3	-
13	53.1		18.4	13.7	21.4		16.0		89	1.1	4.3	NW	0.4	8.1	2.1	-
14	53.4		19.2	15.5	26.6		12.6		80	1.7	4.1	NW	7.4	6.2	2.9	-
15	52.1		16.4	15.3	18.6		15.4		91	1.3	3.1	NNW	0.2	5.7	10.3	-
16	51.7		15.7	14.9	21.7		10.9		78	1.9	5.2	W	3.0	7.4	1.9	-
17	57.2		13.1	13.9	18.4		5.4		69	2.0	5.4	N	11.7	7.6	-	-
18	60.2		11.5	15.8	15.5		6.1		74	1.4	3.3	N	4.2	7.7	3.5	-
19	60.3		12.0	16.9	19.6		1.3		63	1.3	3.7	NNW	12.8	10.4	-	-
20	59.3		18.1	18.0	26.0		7.0		60	1.6	3.7	NW	9.0	8.3	-	-
21	58.5		19.6	17.0	25.7		12.8		66	1.8	4.5	NW	12.5	4.3	-	-
22	61.1		15.0	16.6	19.4		9.5		74	1.6	5.1	N	12.2	6.7	-	-
23	58.4		16.5	16.7	23.6		8.6		70	0.9	2.9	S	5.4	5.6	-	-
24	54.9		19.1	17.1	23.4		13.5		66	2.2	5.0	SSW	4.6	5.0	0.0	-
25	57.6		17.3	15.7	22.9		10.2		81	1.4	4.0	NNE	9.5	5.9	-	-
26	56.1		19.9	16.9	26.9		12.4		72	1.8	4.2	N	10.2	9.2	10.5	-
27	56.6		17.2	17.3	20.1		15.8		92	1.0	2.4	NNW	1.9	5.6	12.4	-
28	59.6		17.3	17.2	21.4		13.9		85	1.4	4.0	NNE	11.1	6.9	-	-
29	60.8		19.7	17.2	27.0		10.0		74	0.8	2.6	NE	8.7	6.2	0.0	-
30	60.2		21.9	18.5	28.6		15.9		70	1.7	5.2	W	11.9	7.8	0.0	-
31	59.7		22.2	18.1	29.4		14.0		66	1.7	4.4	N	12.7	6.6	-	-
全月	58.4		16.7	15.6	22.5		10.5		75	1.5	7.0	NNW	225.5	209.0	85.3	-

第十九表 高田 毎日氣象略表 六月 (六回観測)

種別 日別	氣 壓(耗)		氣 温 (攝氏)					濕 度%	風 速 度(*/*)			日 照 時	同 平 年	降 水 量 (耗)	積 雪 (寸)	
	平 均	平 年	平 均	同 平 年	最 高	同 平 年	最 低		同 平 年	平 均	最 強					同 方 向
1	57.6	日別累年平均氣壓ハ可成明年年度發行ノモノヨリ掲載スベシ	20.8	17.0	27.0	日別累年平均最高氣温ハ可成明年年度發行ノモノヨリ掲載スベシ	16.9	日別累年平均最低氣温ハ可成明年年度發行ノモノヨリ掲載スベシ	78	0.9	2.3	N	3.2	7.6	29.1	-
2	55.3		17.6	17.5	20.2		16.5		94	1.2	4.5	NNE	-	4.8	11.7	-
3	54.9		17.1	16.1	20.7		15.5		82	2.3	4.4	NW	6.2	4.5	4.1	-
4	57.9		16.7	16.8	20.4		13.9		79	1.3	3.7	NW	4.4	7.8	0.6	-
5	60.1		15.9	17.3	20.5		9.3		78	1.4	3.7	NNW	12.4	7.7	-	-
6	60.4		17.0	17.8	23.6		13.0		79	1.3	4.9	N	3.7	7.3	0.3	-
7	60.7		17.3	18.1	23.8		11.1		80	1.0	3.9	NNE	6.9	7.4	-	-
8	59.2		20.3	19.2	27.8		11.4		70	1.3	4.0	NNW	12.6	9.5	-	-
9	57.2		19.9	19.7	25.5		15.6		75	1.3	3.9	N	11.3	9.1	-	-
10	56.5		18.7	19.5	25.6		11.9		82	1.5	5.4	NNE	13.6	7.8	-	-
11	56.6		19.7	19.6	25.4		13.0		77	1.5	5.2	N	13.2	8.0	-	-
12	56.7		21.8	19.9	26.5		14.6		73	1.2	3.3	NNW	9.6	8.0	-	-
13	50.4		24.4	20.5	27.9		22.0		54	5.4	9.9	S	0.1	7.0	0.1	-
14	51.9		18.3	20.1	22.4		16.3		91	1.7	3.3	NW	0.2	7.7	2.4	-
15	52.3		18.0	19.4	21.3		13.2		87	1.0	2.6	N	1.8	6.7	0.0	-
16	53.7		17.4	19.4	21.4		14.6		84	1.4	4.0	N	3.5	6.3	0.7	-
17	56.2		16.6	19.2	20.1		14.0		81	1.4	4.0	N	5.6	6.5	1.9	-
18	57.8		16.8	18.9	21.4		11.4		75	1.5	3.9	N	12.7	8.0	-	-
19	56.4		19.4	20.0	26.1		13.1		76	0.9	3.0	S	0.7	6.6	0.4	-
20	50.3		21.1	20.6	24.0		17.2		73	2.5	5.7	SSW	0.2	8.3	0.8	-
21	52.7		20.0	19.9	21.2		18.5		89	1.0	2.4	NNW	-	6.2	0.3	-
22	53.6		20.4	20.8	25.2		18.0		90	1.1	3.7	N	1.4	7.9	1.2	-
23	58.4		21.7	22.4	24.5		18.5		85	1.4	4.6	N	4.9	6.9	-	-
24	57.8		20.9	21.3	24.7		17.5		88	0.5	1.6	NW	-	7.1	2.3	-
25	53.9		19.9	20.5	23.1		18.8		94	1.6	4.0	NW	1.6	5.3	50.5	-
26	55.1		20.8	20.9	24.8		17.1		84	1.0	2.2	SSW	1.8	5.7	0.0	-
27	53.1		20.3	20.5	23.4		18.1		89	1.2	2.5	N	0.6	5.5	5.7	-
28	55.9		20.4	20.6	23.4		18.3		84	1.2	3.0	N	4.3	6.9	-	-
29	52.6		21.6	21.6	26.0		17.5		87	0.9	3.3	N	2.6	8.1	0.0	-
30	50.9		21.6	21.8	24.2		19.1		91	1.2	3.4	N	0.9	6.2	8.5	-
全月	55.5		19.4	19.6	23.7		15.5		82	1.4	9.9	S	139.9	210.7	120.6	-

第十九表 高田 毎日氣象略表 七月 (六回観測)

種別 日別	氣 壓(耗)		氣 温 (攝氏)					濕 度 %	風 速 度(米/秒)			日 照 時	同 平 年	降 水 量(耗)	積 雪(寸)	
	平 均	平 年	平 均	前 平 年	最 高	同 平 年	最 低		同 平 年	平 均	最 強					同 方 向
1	56.0	日別累年平均氣壓ハ可成明年年度發行ノモノヨリ掲載スベシ	22.4	21.8	26.1	日別累年平均最高氣温ハ可成明年年度發行ノモノヨリ掲載スベシ	19.5	日別累年平均最低氣温ハ可成明年年度發行ノモノヨリ掲載スベシ	77	2.0	4.1	N	9.1	6.0	-	-
2	56.7		23.2	22.2	28.2		18.2		79	1.3	4.1	NNE	9.9	5.1	-	-
3	56.2		21.7	21.4	25.3		18.8		89	0.8	3.6	N	1.0	4.9	23.3	-
4	57.3		20.9	22.0	23.4		18.9		84	1.7	3.9	NNE	4.2	4.0	2.7	-
5	59.2		21.4	22.4	25.1		18.0		77	1.5	3.7	NNW	13.2	4.5	-	-
6	59.1		22.1	22.5	27.1		15.6		81	1.3	4.0	NNW	12.1	6.7	-	-
7	59.0		24.9	23.6	31.8		18.0		73	1.4	4.2	N	9.8	6.5	-	-
8	58.6		27.8	24.1	32.6		23.2		64	2.6	4.5	S	9.2	5.6	0.0	-
9	59.5		26.8	23.8	31.0		22.6		76	1.4	4.0	N	7.6	5.9	1.8	-
10	60.0		25.3	24.3	29.7		21.6		83	1.2	3.2	N	5.3	7.1	0.2	-
11	59.2		25.6	24.4	30.4		20.9		82	1.3	3.8	NNE	10.3	7.1	-	-
12	57.9		26.1	24.0	30.4		20.9		80	1.1	3.9	N	9.8	6.4	0.0	-
13	57.5		26.5	23.8	29.7		22.8		80	1.1	3.3	NNE	8.7	5.7	0.0	-
14	57.2		27.0	24.6	31.7		21.8		67	2.0	4.4	S	11.0	8.2	-	-
15	56.5		27.6	25.1	32.8		23.0		66	2.2	4.1	N	10.8	7.7	0.1	-
16	53.7		27.3	26.1	32.5		21.4		73	1.1	3.1	SSW	3.8	6.0	-	-
17	51.6		25.4	25.9	27.3		23.5		86	0.8	2.6	N	-	5.5	7.2	-
18	54.9		23.8	25.6	27.8		21.4		85	0.9	2.5	NW	1.3	5.5	10.9	-
19	57.5		22.2	25.7	23.8		20.4		81	1.7	3.4	S	-	6.2	1.3	-
20	58.1		24.1	25.7	28.1		20.0		79	1.2	3.2	S	0.5	6.3	1.6	-
21	58.1		25.1	26.3	29.0		21.4		78	2.2	3.6	S	0.2	7.5	19.6	-
22	57.3		25.5	26.5	28.7		23.5		79	2.3	4.0	S	-	7.8	2.6	-
23	56.5		24.4	25.8	28.0		22.4		90	0.6	2.8	NNW	0.8	4.7	5.0	-
24	56.0		25.4	26.2	30.0		20.7		82	1.1	3.6	NNE	7.9	6.4	-	-
25	57.0		25.3	25.2	29.5		20.9		79	1.4	3.9	NNW	8.8	5.4	-	-
26	55.0		24.7	25.1	30.8		18.3		81	1.2	3.9	NE	12.8	4.7	-	-
27	53.5		25.0	25.8	30.2		17.8		77	1.2	3.9	N	12.6	8.4	-	-
28	52.9		26.3	26.1	31.5		20.9		78	1.2	4.1	NNE	10.2	7.4	-	-
29	52.0		28.1	26.4	35.1		21.8		69	1.7	5.1	SSE	12.5	8.8	-	-
30	49.9		27.9	26.2	33.5		23.4		63	2.1	4.3	S	7.9	8.3	-	-
31	48.0		24.2	25.6	26.3		22.3		88	0.6	1.5	S	-	7.2	10.6	-
全 月	56.2		25.0	24.7	29.3		20.8		78	1.3	5.1	SSE	211.1	197.4	86.9	-

第十九表 高田 毎日氣象略表 八月 (六回観測)

種別 日別	氣 壓(耗)		氣 温 (攝氏)					濕 度 %	風 速 度(米/秒)			日 照 時	同 平 年	降 水 量(耗)	積 雪(寸)	
	平 均	平 年	平 均	同 平 年	最 高	同 平 年	最 低		同 平 年	平 均	最 強					同 方 向
1	47.5	日別累年平均氣壓ハ可成明年年度發行ノモノヨリ掲載スベシ	26.2	26.0	31.7	日別累年平均最高氣温ハ可成明年年度發行ノモノヨリ掲載スベシ	19.8	日別累年平均最低氣温ハ可成明年年度發行ノモノヨリ掲載スベシ	74	1.5	4.0	SSE	6.1	6.9	-	-
2	49.2		27.6	25.9	33.5		22.9		58	2.8	5.3	S	7.5	5.6	-	-
3	50.8		27.0	25.8	33.0		21.2		56	3.2	4.7	S	12.6	6.8	-	-
4	51.9		27.6	26.5	33.3		22.8		59	2.5	4.8	SSE	9.1	8.5	0.0	-
5	51.3		28.1	27.0	32.1		22.6		60	3.0	6.5	SSE	2.4	5.9	-	-
6	50.5		29.8	26.9	33.4		27.2		54	4.6	7.1	S	2.1	3.9	-	-
7	53.4		27.4	26.4	32.6		22.0		73	1.7	4.4	N	9.0	10.0	0.0	-
8	54.1		26.3	25.9	30.9		24.0		81	1.4	4.3	N	9.3	8.1	-	-
9	53.8		25.9	26.4	30.0		21.7		66	1.8	4.0	NNE	12.4	9.3	-	-
10	53.1		26.0	26.8	33.1		19.4		73	1.4	4.1	N	12.8	9.1	-	-
11	51.9		24.9	26.4	30.0		19.1		77	1.5	4.1	N	10.9	8.9	-	-
12	51.7		24.0	25.9	27.9		21.1		80	1.6	4.2	NNE	6.2	7.8	0.0	-
13	52.4		23.6	26.0	28.4		17.7		75	1.6	4.4	N	12.4	9.3	-	-
14	53.7		24.1	26.2	29.8		17.8		80	1.2	3.8	N	11.8	9.4	-	-
15	54.7		26.3	25.6	33.5		19.2		73	1.2	4.6	NNE	12.0	5.8	-	-
16	55.3		27.3	26.3	32.4		21.9		75	1.3	3.9	N	12.2	8.2	-	-
17	54.8		27.0	26.9	33.0		21.0		75	1.2	3.4	N	12.4	7.7	-	-
18	52.0		30.1	27.9	36.0		23.3		54	3.7	7.2	S	12.2	9.0	-	-
19	48.4		29.8	27.7	32.3		27.8		50	5.5	8.5	S	2.6	8.4	0.0	-
20	47.9		26.9	26.5	30.0		24.9		76	2.2	4.9	W	2.6	7.5	2.3	-
21	54.3		26.1	26.6	30.3		22.9		74	1.7	4.0	N	4.7	8.1	0.0	-
22	57.5		24.5	25.6	29.1		20.1		80	1.4	3.7	N	10.5	6.6	0.1	-
23	58.2		23.6	25.7	29.2		18.4		82	1.4	3.6	NNW	7.0	8.6	11.7	-
24	58.7		23.3	24.8	28.2		19.9		83	1.4	3.1	NNW	4.1	6.6	1.5	-
25	58.3		23.3	24.6	27.6		19.9		77	1.3	3.8	NNW	8.3	6.8	0.5	-
26	58.8		23.0	25.2	28.4		17.3		75	1.5	3.5	NW	10.8	6.4	-	-
27	58.9		25.2	26.5	30.1		17.5		77	1.2	4.0	NNE	11.6	7.6	-	-
28	58.9		26.1	25.9	33.5		20.4		70	1.4	3.0	S	8.4	6.5	-	-
29	58.1		28.3	26.1	34.8		21.3		57	2.7	4.9	S	11.9	9.8	-	-
30	55.3		28.9	26.4	33.2		25.4		55	3.4	6.1	SSW	0.7	7.1	3.3	-
31	56.5		28.0	26.2	33.5		24.6		67	2.4	5.6	S	8.5	6.1	0.1	-
全 月	53.9		26.3	26.2	31.4		21.5		70	2.1	8.5	S	264.7	236.1	19.5	-

第十九表 高田 每日氣象略表 九月 (六回觀測)

種別 日別	氣 壓(耗)		氣 溫 (攝氏)					濕 度 %	風 速 度 (米/秒)			日 照 時	同 平 年	降 水 量 (耗)	積 雪 (寸)	
	平 均	平 年	平 均	同 平 年	最 高	同 平 年	最 低		同 平 年	平 均	最 強					同 方 向
1	59.3	日別累年平均氣壓ハ可成明年年度發行ノモノヨリ掲載スベシ	25.7	24.1	30.9	日別累年平均最高氣溫ハ可成明年年度發行ノモノヨリ掲載スベシ	21.0	日別累年平均最低氣溫ハ可成明年年度發行ノモノヨリ掲載スベシ	81	1.4	4.1	N	7.6	4.4	-	-
2	59.4		24.9	24.3	29.4		22.3		86	1.0	3.4	N	3.3	6.3	6.5	-
3	59.9		25.3	24.5	30.4		20.5		86	1.2	3.6	NNE	8.8	6.4	1.0	-
4	59.0		26.2	24.5	31.5		21.4		79	1.2	3.5	NNW	11.4	5.1	-	-
5	57.9		27.3	23.7	35.3		21.2		68	1.8	4.0	N.S.	11.6	2.6	-	-
6	58.2		27.4	23.7	34.6		22.1		59	2.2	4.4	SSW	7.8	4.8	0.7	-
7	60.1		25.9	24.7	32.8		22.0		78	1.1	3.3	N	4.2	5.0	5.7	-
8	59.0		25.9	24.3	30.5		22.6		83	1.1	3.5	N	6.1	4.7	0.7	-
9	55.1		26.8	24.0	33.3		21.6		76	1.1	4.0	NNE	10.2	5.3	-	-
10	54.6		26.5	24.7	33.3		20.3		72	2.0	4.6	SSW	11.5	7.0	-	-
11	57.1		26.7	24.9	34.3		22.1		71	1.7	5.4	SSW	8.4	6.5	3.5	-
12	59.6		28.3	25.1	35.5		23.5		59	3.1	7.5	S	8.9	6.6	-	-
13	61.3		27.1	24.7	34.2		21.7		68	1.8	4.0	N	11.7	6.6	-	-
14	60.4		25.8	23.6	31.4		21.0		76	1.1	3.8	NNW	9.4	4.3	-	-
15	57.2		25.3	23.6	31.4		19.4		80	1.5	4.3	N	9.9	5.7	-	-
16	56.9		23.2	22.6	30.0		20.1		87	1.3	4.7	NW	3.3	4.9	26.2	-
17	61.2		19.5	21.0	21.7		18.0		91	0.5	1.8	ESE	-	3.4	9.0	-
18	61.3		21.2	21.1	24.5		18.0		89	0.6	2.6	N	0.5	4.3	1.3	-
19	61.1		23.0	21.0	29.9		18.1		85	1.1	3.6	NNW	5.4	6.0	12.8	-
20	62.2		22.6	20.0	26.5		20.6		91	1.0	3.6	NNW	2.4	3.4	14.0	-
21	61.2		22.5	18.7	27.5		17.5		83	1.1	3.7	N	6.8	5.2	0.8	-
22	61.3		22.4	18.1	26.7		18.6		79	1.1	3.7	N	7.6	5.4	1.4	-
23	59.0		23.0	19.1	30.2		17.5		85	0.9	2.8	NNE	4.2	4.4	2.6	-
24	55.4		24.8	20.1	31.3		20.6		79	1.1	3.4	NNW	10.5	5.6	0.4	-
25	54.8		19.6	19.3	22.6		16.2		84	1.9	6.0	W	-	4.0	10.4	-
26	60.8		16.7	18.7	20.8		12.9		84	0.5	1.6	NNW	1.8	4.4	0.4	-
27	63.6		17.0	18.5	24.8		10.1		75	1.4	3.3	NNE	10.7	5.1	-	-
28	61.8		19.0	18.2	27.0		10.8		70	1.5	3.3	S	7.2	5.0	-	-
29	58.1		20.9	18.5	25.4		18.0		72	1.9	3.6	SSW	1.6	3.4	0.2	-
30	60.8		16.1	17.9	21.4		13.6		92	0.8	1.8	NNW	-	2.0	21.5	-
全月	59.2		23.5	21.9	29.3		19.1		79	1.3	7.5	S	192.8	147.7	119.1	-

第十九表 高田 每日氣象略表 十月 (六回觀測)

種別 日別	氣 壓(耗)		氣 溫 (攝氏)					濕 度 %	風 速 度 (米/秒)			日 照 時	同 平 年	降 水 量 (耗)	積 雪 (寸)	
	平 均	平 年	平 均	同 平 年	最 高	同 平 年	最 低		同 平 年	平 均	最 強					同 方 向
1	65.7	日別累年平均氣壓ハ可成明年年度發行ノモノヨリ掲載スベシ	15.4	18.2	20.7	日別累年平均最高氣溫ハ可成明年年度發行ノモノヨリ掲載スベシ	10.7	日別累年平均最低氣溫ハ可成明年年度發行ノモノヨリ掲載スベシ	81	0.7	2.6	NNW	3.4	3.8	0.0	-
2	66.6		15.8	18.5	21.8		9.0		77	1.0	3.2	N	9.5	4.2	-	-
3	64.6		16.5	17.0	21.2		13.0		84	1.0	2.5	SSW	-	4.7	0.6	-
4	64.9		15.4	16.8	20.0		11.3		87	0.5	1.3	SW	0.0	6.7	0.4	-
5	64.1		13.9	17.2	17.5		8.5		80	0.8	2.7	SSE	0.2	2.7	-	-
6	61.0		17.7	17.5	24.5		13.6		70	2.0	3.9	S	8.2	2.8	-	-
7	59.1		15.9	17.2	17.4		13.5		94	0.7	2.6	S	-	3.5	27.6	-
8	49.5		17.6	17.3	20.3		15.2		95	1.3	5.0	NW	-	1.8	41.2	-
9	55.9		16.5	17.0	21.2		13.6		77	1.4	5.5	NW	1.7	3.6	1.3	-
10	60.4		17.8	15.8	24.1		11.2		76	1.8	3.6	NW	8.5	4.7	0.0	-
11	62.9		17.4	14.6	21.8		13.7		81	0.9	2.8	NW	4.5	3.2	0.4	-
12	64.3		16.5	14.2	20.9		10.7		79	0.8	2.9	WSW	4.6	4.7	0.1	-
13	63.4		16.0	13.6	20.8		12.6		82	0.9	2.9	NNE	6.4	4.5	0.1	-
14	65.0		13.1	13.1	17.5		9.3		87	0.9	2.2	NNW	0.9	4.9	24.1	-
15	65.7		13.7	13.9	18.1		7.8		82	1.0	3.4	S	1.5	5.5	-	-
16	63.7		16.9	14.9	23.1		11.6		77	1.5	2.8	SSW	9.6	5.7	-	-
17	62.0		16.1	14.6	20.4		12.8		89	0.7	2.7	N	1.6	4.3	0.1	-
18	60.5		13.9	13.9	15.8		11.9		94	0.6	1.9	NW	-	4.1	4.2	-
19	67.0		11.7	13.3	17.4		9.0		87	1.0	2.5	W	3.2	5.6	24.7	-
20	69.5		13.8	13.9	20.4		7.9		71	2.3	4.7	SSE	7.3	5.7	1.1	-
21	66.9		13.5	13.8	16.7		12.5		94	0.8	2.9	S	0.3	5.5	21.2	-
22	68.9		14.1	13.2	19.3		10.3		82	0.7	2.5	N	6.8	5.9	0.2	-
23	68.0		14.3	13.3	20.7		6.7		88	0.7	2.3	S	2.5	6.0	4.4	-
24	66.3		16.5	12.5	19.1		14.9		95	0.4	1.5	NNE	0.4	5.6	5.9	-
25	64.0		17.3	13.3	21.2		13.1		88	0.5	2.0	N	4.1	6.0	0.6	-
26	65.5		17.2	14.4	21.9		11.4		86	0.7	2.7	NNE	6.5	6.1	6.8	-
27	65.9		15.5	12.8	22.6		7.9		82	1.2	4.5	SSW	9.4	6.5	-	-
28	61.3		19.6	14.0	27.3		16.6		72	3.1	6.1	SSW	9.5	4.9	-	-
29	56.9		17.6	14.5	20.6		15.5		95	1.2	3.9	N	-	5.1	17.1	-
30	58.4		11.5	13.0	16.3		9.4		96	1.6	3.8	N	-	4.0	26.1	-
31	63.5		9.2	13.0	11.6		8.0		86	1.1	4.7	NNW	0.7	2.9	4.7	-
全月	63.3		15.4	14.9	20.1		11.4		84	1.2	6.1	SSW	111.2	145.2	212.9	-

第十九表 高田 毎日氣象略表 十一月 (六回観測)

種別 日別	氣 壓(耗)		氣 温 (攝氏)					濕 度 %	風 速 度(*/*)			日 照 時	同 平 年	降 水 量 (耗)	積 雪 (寸)	
	平 均	平 年	平 均	同 平 年	最 高	同 平 年	最 低		同 平 年	平 均	最 強					同 方 向
	日別累年平均氣壓ハ可成明年年度發行ノモノヨリ掲載スベシ		日別累年平均最高氣温ハ可成明年年度發行ノモノヨリ掲載スベシ		日別累年平均最低氣温ハ可成明年年度發行ノモノヨリ掲載スベシ											
1	70.3		7.9	12.8	12.6	2.8	73	1.4	4.8	NW	4.7	4.3	2.4	0.0		
2	63.1		11.8	12.5	18.9	1.9	70	1.4	7.1	S	4.2	3.9	1.4	-		
3	61.2		12.6	12.0	15.8	10.7	62	4.3	12.1	W	1.7	4.0	17.4	0.0		
4	67.1		9.5	11.9	15.7	4.9	74	1.5	3.1	S	8.0	4.1	-	-		
5	67.1		11.8	11.9	19.5	5.5	73	2.1	5.2	S	9.0	3.3	-	-		
6	67.0		13.2	11.1	21.3	7.1	79	1.5	3.6	SSW	9.6	5.1	-	-		
7	65.2		13.8	11.9	15.8	9.4	91	0.5	2.9	SSW	0.3	3.2	11.7	-		
8	63.4		15.5	11.3	19.4	13.2	91	0.8	2.6	N	4.0	3.2	1.6	-		
9	59.6		13.6	10.3	17.9	10.0	93	2.0	5.7	NW	0.1	5.7	28.0	-		
10	66.0		7.8	9.3	11.3	5.9	95	1.1	4.5	W	1.5	2.9	52.3	-		
11	69.9		5.9	10.4	11.0	3.4	92	1.5	3.9	W	3.3	4.9	51.1	0.0		
12	73.2		5.2	10.3	7.4	3.2	95	1.2	4.0	W	0.7	4.2	45.5	-		
13	69.8		9.0	10.1	15.2	2.2	75	1.9	9.8	S	2.2	3.5	0.1	0.0		
14	65.7		14.1	10.3	18.2	9.7	91	1.7	3.7	N	0.3	2.9	10.1	-		
15	58.5		18.6	9.3	21.8	9.6	74	2.8	7.9	SSW	-	1.5	1.6	-		
16	60.4		12.4	8.2	17.2	7.4	74	4.5	7.9	W	0.1	2.6	7.3	-		
17	71.3		5.4	7.2	8.5	2.7	92	1.5	2.9	W	1.1	3.5	23.8	-		
18	68.3		8.0	9.6	14.8	-0.6	77	2.0	6.5	SSE	2.6	4.6	0.3	-		
19	60.6		12.2	10.4	15.1	9.6	91	0.9	2.8	NNE	0.1	4.1	6.7	-		
20	66.1		12.4	9.8	16.3	8.3	77	1.9	5.4	W	4.8	3.2	1.3	-		
21	60.5		10.1	9.3	17.5	3.2	79	2.7	9.6	W	6.8	4.8	7.2	-		
22	63.3		7.4	8.5	10.1	5.2	82	3.4	6.9	NW	2.2	2.9	59.2	0.0		
23	66.8		8.4	7.8	14.4	5.0	82	1.0	1.7	S	5.2	3.0	4.2	-		
24	63.9		11.0	7.9	19.2	2.6	74	1.4	3.0	W	8.7	4.6	3.0	-		
25	64.0		9.4	7.6	14.7	4.3	87	0.9	1.9	N	4.4	5.6	27.2	-		
26	58.6		10.7	7.7	19.1	1.2	75	1.4	5.2	NW	8.3	3.6	0.9	-		
27	63.5		6.4	6.6	12.3	2.8	92	1.9	6.9	NW	-	4.2	70.0	-		
28	67.3		5.2	8.8	10.3	1.8	81	1.0	3.0	SSW	8.0	3.8	1.5	0.0		
29	61.8		6.2	7.9	12.2	1.6	82	1.0	5.0	S	0.1	2.8	-	-		
30	65.7		8.3	7.7	10.0	5.5	95	0.5	1.8	NW	-	2.1	14.6	-		
全月	65.0		10.1	9.7	14.8	5.3	82	1.7	12.1	W	101.7	112.3	450.4	0.0		

第十九表 高田 毎日氣象略表 十二月 (六回観測)

種別 日別	氣 壓(耗)		氣 温 (攝氏)					濕 度 %	風 速 度(*/*)			日 照 時	同 平 年	降 水 量 (耗)	積 雪 (寸)	
	平 均	平 年	平 均	同 平 年	最 高	同 平 年	最 低		同 平 年	平 均	最 強					同 方 向
	日別累年平均氣壓ハ可成明年年度發行ノモノヨリ掲載スベシ		日別累年平均最高氣温ハ可成明年年度發行ノモノヨリ掲載スベシ		日別累年平均最低氣温ハ可成明年年度發行ノモノヨリ掲載スベシ											
1	67.9		7.4	5.5	9.4	6.0	85	1.2	2.0	N	-	2.6	5.8	-		
2	67.5		5.6	6.8	10.3	1.8	87	0.5	2.5	N	4.9	3.8	0.4	-		
3	55.4		10.1	5.7	16.1	1.9	84	1.6	5.9	NW	3.5	2.8	5.7	-		
4	53.7		4.6	4.8	9.9	2.1	82	3.7	6.1	WNW	3.8	3.9	23.2	-		
5	55.8		3.3	5.3	5.2	1.8	89	2.4	5.1	W	-	3.7	37.5	0.0		
6	60.8		3.3	5.0	5.3	0.4	89	2.1	5.3	NW	1.1	2.1	75.9	0.8		
7	65.0		4.9	6.9	6.7	2.3	71	3.6	6.5	NW	-	3.0	15.9	0.0		
8	67.8		2.6	6.0	6.1	1.1	96	1.0	2.2	S	0.2	3.4	40.1	0.0		
9	63.5		5.1	5.0	8.8	0.5	87	1.0	2.7	S	1.4	2.7	7.6	0.0		
10	65.6		7.1	6.2	9.6	5.5	68	3.9	6.8	NW	0.9	2.6	27.9	0.0		
11	70.6		4.7	4.7	8.6	0.9	72	1.0	2.3	NW	1.0	1.9	0.1	-		
12	66.2		6.4	3.7	11.4	1.5	77	1.0	2.7	NW	0.8	1.7	0.0	-		
13	66.9		4.4	4.5	7.4	1.4	89	0.9	2.6	NNE	0.7	1.6	1.6	-		
14	71.7		1.6	3.4	3.9	-1.1	94	0.4	1.6	SSE	-	2.5	4.7	0.0		
15	64.0		3.7	4.7	7.8	-1.3	87	1.2	3.0	NW	-	0.7	8.2	-		
16	56.2		4.8	4.6	9.6	0.7	89	2.6	5.5	W	0.5	1.2	53.0	0.0		
17	60.5		1.9	2.6	3.2	0.6	71	4.2	6.5	NW	-	1.4	24.4	1.7		
18	61.9		2.1	2.1	7.2	-2.0	82	1.6	3.7	NW	4.8	2.0	6.7	2.2		
19	65.5		-0.3	1.6	3.9	-1.8	82	4.3	6.7	NW	2.4	1.9	29.9	5.0		
20	68.6		-0.1	1.4	1.9	-2.7	91	2.2	4.7	W	0.1	2.5	34.6	8.9		
21	70.3		0.7	3.2	3.1	-2.3	81	1.9	3.5	WSW	0.3	2.6	12.3	12.3		
22	70.4		2.2	3.3	6.8	-2.6	55	2.5	4.4	SSW	7.1	2.4	-	11.7		
23	66.5		5.8	3.3	13.5	1.9	72	3.0	5.3	NW	3.7	0.9	22.9	10.2		
24	66.3		2.5	2.0	5.1	1.1	92	0.5	1.1	SW	-	1.0	5.2	5.2		
25	64.6		2.9	2.4	5.6	0.9	88	1.5	4.4	NW	0.4	2.1	5.7	4.6		
26	66.7		3.5	3.3	6.8	0.4	76	1.3	3.6	W	2.9	2.5	9.9	3.8		
27	69.5		1.9	2.4	3.2	0.5	86	1.0	2.9	NW	-	2.3	24.2	4.4		
28	62.6		2.7	3.7	8.0	0.2	75	1.3	2.4	SSW	6.2	4.3	0.0	3.4		
29	56.3		3.2	2.1	5.3	-0.3	77	3.6	7.7	NW	0.8	0.3	8.6	3.0		
30	63.7		1.3	1.4	2.8	-0.3	88	1.6	3.7	W	0.1	3.4	32.3	6.1		
31	59.3		3.1	1.9	5.6	-0.9	61	2.8	4.8	SSW	2.5	2.6	0.0	6.9		
全月	64.2		3.6	3.9	7.0	0.6	81	2.0	7.7	NW	50.2	72.4	524.3	12.3		



第 四 篇

昭 和 三 年

相 川 氣 象 觀 測 成 績

第一表 相川累年氣象概況 (自明治四十五年十七ヶ年 至昭和三年十七ヶ年)

種別 月別	氣 壓 氷點ノ度(耗)				氣 溫 (攝氏)											
	平均	極			平均	平 均				最 大				極		
		最高	年日	最低		年日	最高	最低	較差	較差	年日	最高	年日	最低	年日	較差
一月	759.3	772.6	昭3 22	736.9	6 18	2.3	5.2	-0.4	5.6	14.9	45 2	17.0	5 9	-7.5	4 13	24.5
二月	759.2	771.9	11 1	741.5	10 17	2.6	5.5	-0.1	5.6	14.1	13 8	19.1	45 28	-6.5	昭2 28	25.6
三月	759.1	771.7	7 3	738.0	昭3 2	4.5	8.0	1.4	6.6	16.4	11 20	20.4	8 24	-5.3	2 8	25.7
四月	758.1	769.9	14 7	733.8	6 29	10.0	14.1	6.4	7.7	16.0	8 4	25.6	12 28	-1.8	45 1	27.4
五月	755.3	767.0	44 2	736.7	5 7	14.3	18.4	10.8	7.6	18.9	12 2	28.4	3 9	4.0	45 10	24.4
六月	753.0	763.1	15 5	735.1	44 19	18.8	22.7	15.7	7.0	14.6	昭2 22	32.1	5 15	7.6	昭2 4	24.5
七月	753.8	761.7	6 20	738.7	7 12	23.4	26.9	20.7	6.2	14.8	昭3 6	35.1	13 16	12.8	14 14	22.3
八月	753.0	761.6	10 29	734.9	2 27	25.4	29.3	22.5	6.8	12.2	7 16	35.2	7 16	16.2	2 19	19.0
九月	756.0	767.0	1 28	725.1	7 24	21.8	25.5	18.9	6.6	12.6	10 17	34.8	11 4	11.6	9 27	23.2
十月	759.0	772.1	5 27	731.4	6 1	16.0	19.7	13.0	6.7	12.9	13 31	27.7	11 2	4.8	7 25	22.9
十一月	760.3	775.1	2 30	741.9	13 30	10.5	14.1	7.4	6.7	13.9	9 7	26.3	3 4	-1.2	3 28	27.5
十二月	759.2	774.5	1 26	732.5	8 29	5.1	8.2	2.2	6.0	16.3	4 7	18.1	12 8	-5.8	9 28	23.9
全年	757.1	775.1	昭1 30	725.1	昭1 7	12.9	16.5	9.9	6.6	18.9	昭2 2	35.2	昭3 7	-7.5	昭1 13	昭2 42.7

種別 月別	水 蒸 氣 張 力 (耗)				濕 度 (百分率)			降 水 量 (耗)				風 (米/秒)					
	平均	極			平均	極		平均	最 大			速 度					
		最大	年日	最小		年日	最小		年日	24時間	年日	8時間	年日	平均	最大	方向	年日
一月	4.1	10.9	5 9	1.9	2 25	74	25	3 14	132.5	43.8	10 2	22.6	10 2	6.8	25.7	W	11 10
二月	4.0	10.9	昭2 28	0.4	6 13	72	25	昭2 26	109.1	59.6	昭2 14	55.9	昭2 14	5.7	28.3	WNW	5 16
三月	4.4	10.8	昭2 25	1.9	2 17	69	25	昭2 26	104.7	39.0	昭2 17	37.3	昭2 17	5.0	23.9	W	9 16
四月	6.5	17.1	昭2 22	2.1	昭2 8	71	26	昭2 27	111.1	52.1	昭2 12	29.3	昭2 12	3.4	23.3	W	昭2 4
五月	9.2	17.1	昭2 29	2.8	昭2 15	76	27	昭2 5	95.3	78.1	昭2 20	41.6	昭2 15	2.9	24.5	W	昭2 23
六月	13.3	25.5	昭2 20	5.6	昭2 2	82	37	昭2 2	105.1	59.7	昭2 22	41.8	昭2 23	2.3	22.5	W	昭2 7
七月	17.6	25.9	昭2 26	8.9	昭2 4	82	42	昭2 13	158.4	130.2	昭2 29	71.1	昭2 19	2.1	23.0	WSW	昭2 22
八月	18.8	28.1	昭2 11	9.5	昭2 12	78	44	昭2 18	94.6	102.5	昭2 20	59.3	昭2 20	2.6	28.0	NW	昭2 5
九月	15.1	25.5	昭2 7	6.3	昭2 11	77	37	昭2 12	170.9	133.1	昭2 4	110.3	昭2 4	3.1	27.6	W	昭2 8
十月	10.2	19.9	昭2 4	3.6	昭2 3	75	37	昭2 16	156.6	67.4	昭2 9	36.8	昭2 4	3.7	22.9	NW	昭2 10
十一月	7.2	16.9	昭2 2	2.4	昭2 44	74	24	昭2 11	164.9	43.3	昭2 7	30.7	昭2 1	4.8	23.2	SW	昭2 27
十二月	5.1	12.3	昭2 9	2.0	昭2 1	76	36	昭2 11	173.5	43.1	昭2 6	26.6	昭2 26	6.4	24.4	NW	昭2 28
全年	9.6	28.1	昭2 7	0.4	昭2 11	76	24.4	昭2 11	1576.7	133.1	昭2 6 IX	110.3	昭2 6 IX	4.1	28.3	WNW	昭2 16

種別 月別	天 氣 日 數														地 震 回 數							
	降 水		雪 霰		雹 電		霧 快		曇 不		暴 風		霜			氣 溫						
	耗	耗	△	▲	△	▲	○	○	○	○	○	○	○	○		○	○					
一月	27	21	22	17	-	1	-	-	27	8	20	1	-	17	7	2	-	-	-	-	-	-
二月	22	16	18	13	-	-	-	-	22	6	15	2	-	15	5	1	-	-	-	-	-	-
三月	21	15	13	11	-	-	-	-	1	20	4	13	3	-	9	2	-	-	-	-	-	-
四月	14	11	1	2	-	-	-	1	3	14	5	5	1	-	-	-	-	-	-	-	-	-
五月	13	10	-	-	-	1	1	3	13	4	4	-	-	-	-	-	-	1	-	-	-	-
六月	13	9	-	-	-	1	2	3	15	4	2	-	-	-	-	-	-	1	7	-	-	-
七月	13	10	-	-	-	1	2	3	16	4	1	-	-	-	-	-	1	10	22	-	6	-
八月	9	7	-	-	-	1	-	6	10	2	3	-	-	-	-	-	4	18	30	1	13	-
九月	16	13	-	-	-	2	-	2	15	4	3	-	-	-	-	-	1	5	16	-	3	-
十月	18	16	-	-	-	2	-	2	14	4	6	-	-	-	-	-	-	-	1	-	-	-
十一月	22	19	1	7	-	2	-	2	19	5	12	-	-	-	-	-	-	-	-	-	-	-
十二月	26	22	14	17	-	1	-	-	24	8	19	1	-	6	1	-	-	-	-	-	-	-
全年	216	169	70	68	-	13	5	27	207	56	102	9	-	48	15	3	6	33	77	1	22	-

第二表 相川觀測氣象概況 (昭和三年)

種別 月別	氣 壓 水點ノ度(耗)					氣 溫 (攝氏)										
	平均	極				平均	平 均					最 大				
		最高	日	最低	日		最高	最低	較差	較差	日	最高	日	最低	日	較差
一月	760.3	772.6	22	746.1	28	2.3	5.3	-0.7	6.0	11.6	11	12.8	28	-6.0	4	18.8
二月	759.9	770.7	13	746.3	23	1.6	4.4	-1.5	5.9	13.9	29	12.0	29	-4.6	8	16.6
三月	758.2	768.9	16	738.0	2	4.9	9.2	1.4	7.9	14.2	3	18.3	25	-4.0	6	22.3
四月	758.3	767.2	1	737.9	23	10.0	14.2	6.3	7.9	12.2	18	19.8	26	0.9	23	18.9
五月	755.6	764.6	4	746.8	16	16.2	20.8	12.1	8.7	13.6	10	27.8	31	5.7	10	22.1
六月	752.7	759.1	6	745.6	13	18.3	22.2	15.2	7.1	12.0	11	25.8	8	11.0	6	14.8
七月	753.5	757.7	10	745.4	31	24.4	28.3	21.2	7.1	14.8	6	32.8	29	15.5	5	17.3
八月	751.4	757.0	26	743.5	20	26.3	30.7	23.0	7.7	10.6	15	35.2	6	19.4	26	15.8
九月	756.4	761.1	27	746.7	25	23.6	28.4	20.5	7.9	11.0	5	34.1	5	14.5	20	19.6
十月	759.9	767.5	20	740.9	8	16.3	20.4	13.3	7.2	10.3	27	26.5	28	7.5	31	19.0
十一月	761.3	771.2	12	748.6	2	11.2	14.8	7.8	7.1	11.2	5	21.8	6	2.7	27	19.1
十二月	760.2	768.6	14	746.9	29	4.1	6.9	1.5	5.4	11.0	16	14.1	3	-3.5	19	17.6
全年	757.3	772.6	22	737.9	23	13.3	17.1	10.0	7.1	14.8	11	35.2	11	-6.0	14	41.2

種別 月別	水 蒸 氣 張 力 (耗)				濕 度 (百分率)		降 水 量 (耗)				風 (* / 秒)						
	平均	極			平均	極	總計	最 大			速 度						
		最大	日	最小				日	24時間	日	8時間	日	平均	最大	方向	日	
一月	4.3	9.7	10	2.3	22	77.7	38	9	132.8	14.5	2	12.0	10	5.4	16.9	NNW	3
二月	3.8	7.3	29	2.3	11	72.8	48	11	148.5	53.6	14	55.9	14	5.9	14.0	NNW	17
三月	4.5	10.8	25	2.0	29	68.4	26	24	108.2	32.1	26	23.7	26	4.0	13.1	NW	3
四月	5.9	10.1	30	2.9	12	64.0	31	9	118.5	14.9	23	27.8	23	2.6	11.9	NE	23
五月	9.7	14.3	11	3.4	10	70.3	30	10	31.6	9.0	27	5.8	14	1.9	11.9	NNE	9
六月	12.8	18.6	5	6.2	19	81.7	47	11	86.9	20.4	30	15.4	30	1.9	9.4	SE	30
七月	17.4	22.4	23	11.7	5	77.1	52	8	97.0	70.3	17	37.0	17	1.7	10.3	ESE	31
八月	18.0	23.5	20	12.5	2	71.4	45	29	24.6	17.2	20	10.8	20	3.6	12.6	ESE	19
九月	16.6	24.2	9	9.1	30	75.9	46	12	58.6	15.3	25	13.0	25	2.1	7.7	WSW	29
十月	9.9	14.9	8	4.4	31	70.8	46	31	101.6	30.4	8	15.4	8	2.9	12.5	NW	8
十一月	7.4	14.2	9	3.7	27	72.3	49	2	142.3	26.2	9	23.6	9	3.7	14.1	W	22
十二月	4.6	9.5	3	3.0	19	74.4	54	25	149.1	19.2	29	12.4	15	5.9	17.1	SW	23
全年	9.6	24.2	9	2.0	29	73.1	26	24	1199.7	70.3	17	55.9	14	3.5	17.1	SW	23

種別 月別	天 氣 日 數															地 震 回 數						
	降 水		雪	霰	雹	電 雷	濃 霧	快 晴	曇 天	不 照	暴 風	霜	氣 溫									
	耗	耗	×	△	▲	▽	○	○	○	○	○	最低	最低	平均	最高		最低	平均	最高	平均	最高	最高
一月	26	19	18	-	-	1	-	-	27	17	14	2	-	19	9	-	-	-	-	-	-	-
二月	27	16	19	9	-	-	-	-	26	7	10	1	-	23	9	1	-	-	-	-	-	-
三月	15	11	8	10	-	-	-	-	22	3	6	1	-	7	2	-	-	-	-	-	-	-
四月	9	8	-	1	-	1	-	3	13	4	1	-	-	-	-	-	-	-	-	-	-	-
五月	12	8	-	-	3	2	5	10	3	1	-	-	-	-	-	-	3	-	-	-	-	-
六月	13	11	-	-	1	-	2	17	9	-	-	-	-	-	-	-	3	-	-	-	-	-
七月	10	7	-	-	-	1	12	2	1	-	-	-	-	1	15	28	-	8	-	-	-	-
八月	6	2	-	-	-	10	4	-	5	-	-	-	-	7	21	31	-	21	1	-	-	-
九月	11	7	-	-	-	1	12	4	-	-	-	-	-	2	15	23	-	13	-	-	-	-
十月	17	12	-	-	1	-	2	15	5	3	-	-	-	-	-	3	-	-	-	-	-	-
十一月	22	19	-	5	-	1	19	11	9	-	-	-	-	-	-	-	-	-	-	-	-	-
十二月	25	23	17	20	-	1	-	28	11	15	1	-	5	1	-	-	-	-	-	-	-	-
全年	193	143	62	45	-	8	2	25	20.5	76	65	4	-	54	21	1	10	51	91	-	42	1

相川日別氣象略表

日	一 月										二 月										
	氣 溫 (攝氏)			濕 度 %	風 速 度 (* / 秒)			日 照 時	降 水 量 (耗)	根	氣 溫 (攝氏)			濕 度 %	風 速 度 (* / 秒)			日 照 時	降 水 量 (耗)	根	
	平均	最高	最低		平均	最強	方向				平均	最高	最低		平均	最強	方向				
1	4.0	5.7	-0.2	83	4.8	8.3	SW	0.0	7.6	-	1	-1.1	0.3	-4.0	75	7.1	8.2	NW	5.1	0.5	14.7
2	3.4	5.8	0.9	86	9.4	14.7	NW	0.0	14.5	0.0	2	-1.3	1.7	-2.9	78	4.3	6.0	NNW	3.8	2.4	13.0
3	-2.7	1.7	-4.3	87	12.5	16.9	NNW	0.0	1.3	0.4	3	2.7	6.0	-2.7	64	2.7	6.7	ESE	8.4	0.1	6.1
4	0.3	1.2	-6.0	73	6.8	11.4	NW	0.2	3.5	0.0	4	1.9	4.4	-0.5	82	2.0	8.9	N	0.0	22.5	2.1
5	0.9	2.7	-1.6	75	4.3	6.1	W	0.0	9.5	3.2	5	1.4	2.7	-0.1	66	4.5	9.7	NW	1.9	1.8	9.4
6	0.2	1.5	-1.2	83	6.3	11.7	NW	0.0	13.2	16.0	6	4.5	7.2	-0.1	71	2.7	6.1	SE	0.0	0.3	4.4
7	-1.8	0.4	-3.5	83	11.4	15.5	NNW	0.0	2.9	15.7	7	1.3	8.4	-3.4	80	11.0	13.1	NW	0.0	5.8	-
8	0.5	1.7	-3.0	79	5.2	10.5	NNW	0.0	0.4	14.2	8	2.5	0.9	-4.6	76	10.7	13.4	NNW	2.4	1.1	0.7
9	6.0	10.5	-0.4	56	4.4	7.8	SE	4.8	-	13.3	9	0.1	1.7	-4.0	75	7.3	10.9	NW	2.4	1.2	1.2
10	9.9	12.4	7.5	85	3.7	5.4	SSE	0.0	10.2	-	10	4.1	6.7	0.6	73	4.7	5.2	N	3.1	3.2	0.3
11	6.5	12.3	0.7	85	5.9	12.4	NNW	0.0	4.8	-	11	0.2	4.2	-0.8	62	4.5	5.3	NNE	0.0	0.1	-
12	-2.3	3.0	-4.3	86	11.5	15.1	NNW	0.0	1.0	1.5	12	-0.2	2.0	-1.9	77	5.8	9.0	NNW	1.9	1.0	0.0
13	-2.2	0.2	-4.6	80	6.3	11.7	NNW	2.3	0.4	1.1	13	1.4	5.2	-0.6	64	2.8	4.1	NNE	5.3	0.1	0.3
14	0.6	4.1	-2.0	68	2.9	4.7	NNW	2.0	0.3	1.4	14	2.9	5.2	-0.9	77	5.9	10.5	E	0.0	59.6	-
15	1.5	4.3	-0.1	77	1.4	2.8	E	0.3	0.9	1.4	15	3.2	5.0	1.0	85	4.7	5.0	NEE	0.0	20.8	0.0
16	5.9	8.7	0.9	77	4.5	6.4	W	0.6	2.7	0.4	16	2.5	5.5	1.1	65	3.4	4.4	N	8.2	0.3	0.0
17	3.9	6.2	2.4	75	2.2	3.3	ENE	0.1	0.2	-	17	1.0	4.2	-2.0	76	10.0	14.0	NNW	0.7	6.2	0.0
18	3.3	5.7	1.2	84	1.1	1.3	SSE	0.0	8.8	-	18	-0.4	1.7	-2.2	70	7.4	11.1	NNW	6.4	0.5	1.4
19	2.1	4.0	0.0	82	9.0	13.8	NNW	2.5	12.3	-	19	-0.7	1.5	-2.2	78	7.9	8.3	NNW	3.4	0.0	0.8
20	-0.9	0.7	-3.5	78	9.0	15.2	NW	1.3	0.2	0.3	20	0.2	1.8	-3.4	70	6.9	9.3	NNW	0.0	0.2	0.3
21	-0.5	0.4	-1.5	78	6.5	8.5	NNW	0.0	0.0	0.0	21	5.9	7.4	1.0	72	7.6	9.2	WSW	1.8	0.7	0.0
22	-0.5	3.4	-2.4	61	2.4	2.8	NE	3.3	-	0.0	22	8.2	9.6	6.2	72	7.3	8.6	W	0.2	0.1	-
23	3.1	8.3	-3.1	64	1.4	1.5	ENE	7.2	0.8	-	23	6.0	9.4	1.5	63	8.5	12.3	WSW	1.5	2.1	-
24	6.4	8.3	2.0	83	2.0	3.2	ENE	0.0	10.7	-	24	0.8	3.7	-0.9	68	6.8	12.0	NW	4.3	0.3	0.0
25	4.3	7.2	2.5	71	2.3	3.3	N	5.4	0.0	-	25	-0.3	3.0	-3.1	70	7.5	11.7	NNW	2.0	6.0	6.7
26	6.4	10.8	2.5	69	1.2	1.7	NE	8.1	-	-	26	-1.1	2.7	-4.1	81	4.9	8.0	NNW	2.7	1.3	0.4
27	7.2	10.8	2.4	73	3.0	12.8	ESE	2.4	5.6	-	27	-1.2	3.0	-4.4	76	6.5	12.3	NW	1.5	2.4	2.3
28	7.4	12.8	4.7	80	6.2	8.1	NNW	0.0	6.5	-	28	0.3	3.1	-2.9	69	3.9	6.7	NW	2.6	-	0.0
29	1.8	7.8	-2.4	84	9.3	14.0	NNW	0.0	5.6	-	29	7.7	12.0	-1.9	76	2.1	4.3	SSE	0.9	7.9	-
30	-0.5	0.7	-3.1	76	6.1	11.1	NNW	0.0	1.2	0.0	30	-	-	-	-	-	-	-	-	-	-
31	-1.6	0.3	-3.0	86	5.2	8.7	NE	0.0	7.7	1.2	31	-	-	-	-	-	-	-	-	-	-
平均	2.3	5.3	-0.7	78	5.4	16.9	NNW	40.3	132.8	16.0	平均	1.6	4.4	-1.5	73	5.9	14.				

相川日別氣象略表

三 月													四 月												
日	氣溫(攝氏)			濕度%	風速度(米/秒)			日照時	降水量	根	日	氣溫(攝氏)			濕度%	風速度(米/秒)			日照時	降水量	根				
	平均	最高	最低		平均	最強	方向					平均	最高	最低		平均	最強	方向							
1	6.7	8.7	5.2	85	1.1	2.2	N	0.2	0.3	-	1	9.0	13.2	6.4	46	5.2	6.7	ESE	10.2	-	-				
2	10.7	15.1	5.0	69	4.8	9.9	SE	2.3	6.4	-	2	9.6	13.1	6.1	55	1.8	3.0	ESE	10.1	-	-				
3	2.0	14.2	0.0	67	8.9	13.1	NW	1.1	5.4	0.0	3	8.6	12.5	7.4	74	2.1	5.3	ESE	0.0	11.8	-				
4	0.7	3.8	0.0	70	4.9	7.6	NNW	1.3	-	-	4	7.0	8.8	6.0	84	6.0	6.8	N	1.5	6.7	-				
5	0.5	5.3	-2.0	67	4.2	6.8	NNW	6.1	0.0	-	5	6.2	11.3	4.0	75	1.6	1.8	NW	9.6	-	-				
6	-1.2	1.0	-4.0	85	9.0	12.3	NNW	0.9	1.0	0.2	6	9.7	14.5	3.5	49	2.3	2.4	SSE	10.4	-	-				
7	0.0	1.7	-3.9	72	6.8	8.3	NNW	1.1	0.4	0.5	7	11.9	17.5	8.1	58	2.2	2.8	SE	9.2	-	-				
8	1.5	5.6	-0.3	77	2.8	4.4	NW	6.1	0.0	0.0	8	11.3	13.9	8.1	66	1.6	2.8	ESE	8.3	-	-				
9	3.6	7.9	-0.4	62	1.6	2.2	ESE	3.7	-	0.0	9	13.0	18.0	11.3	51	1.9	2.1	SE	2.2	0.0	-				
10	6.1	10.7	3.0	69	4.0	7.5	ESE	0.0	5.8	-	10	9.9	14.4	8.3	91	1.1	1.7	SSE	0.9	1.0	-				
11	4.4	6.9	2.4	82	4.5	12.8	W	0.0	19.6	-	11	8.1	13.7	5.2	77	2.7	4.8	NNE	11.4	-	-				
12	5.0	6.1	3.2	87	6.6	8.3	W	0.2	7.5	-	12	8.5	14.3	5.4	59	2.1	2.9	N	11.3	-	-				
13	3.4	6.0	1.1	88	4.3	6.3	NNW	3.2	7.6	-	13	10.4	15.5	4.6	44	0.7	1.1	ESE	11.2	-	-				
14	2.5	6.4	0.3	75	5.5	7.8	N	7.3	0.6	0.0	14	14.8	18.8	9.6	58	1.2	1.7	SSE	11.0	-	-				
15	2.2	3.7	-0.5	64	5.8	6.4	NNW	1.2	2.4	0.4	15	10.8	17.3	6.4	69	3.4	8.4	NE	10.9	-	-				
16	2.9	8.3	0.8	62	2.1	2.8	NNW	9.9	-	0.0	16	8.8	12.0	5.1	71	2.8	6.1	NNE	11.5	-	-				
17	5.3	10.3	0.0	68	1.5	1.8	ESE	9.5	-	-	17	8.1	12.1	4.6	62	2.3	3.7	N	10.6	-	-				
18	8.3	12.5	4.2	71	3.3	4.4	WSW	6.8	2.9	0.0	18	12.8	17.8	5.6	66	1.7	1.9	SSE	12.0	-	-				
19	8.6	12.8	4.1	82	0.7	1.3	NNE	6.2	-	-	19	12.0	14.5	9.8	90	1.3	1.8	NNW	0.0	22.1	-				
20	10.8	13.8	7.1	74	2.5	4.1	W	7.5	-	-	20	7.8	10.5	6.6	50	4.3	5.7	NNE	6.9	4.9	-				
21	3.9	11.3	0.0	84	5.9	11.9	NNW	0.0	16.1	0.0	21	7.2	11.8	3.2	50	2.1	2.4	NNW	11.3	-	-				
22	3.6	7.4	-1.7	65	4.1	12.6	NNW	4.3	0.0	0.0	22	8.0	12.2	5.0	68	3.3	3.9	E	0.0	32.9	-				
23	3.4	8.7	0.7	58	2.7	3.7	NNW	6.8	-	0.0	23	5.1	7.2	0.9	76	7.5	11.9	NE	0.0	34.9	0.0				
24	5.6	9.5	0.4	48	2.7	3.6	ESE	10.8	-	-	24	6.6	9.0	4.4	63	5.0	6.5	N	10.0	-	-				
25	14.0	18.3	5.4	56	4.1	5.1	SSE	6.6	0.1	-	25	8.9	12.8	3.7	50	1.8	2.4	W	10.8	-	-				
26	5.3	14.8	3.2	78	6.1	10.7	NE	5.3	32.1	-	26	15.5	19.8	9.9	51	2.0	2.7	WSW	11.7	-	-				
27	5.4	10.1	0.4	62	2.1	2.7	SE	11.1	-	-	27	10.8	17.8	7.0	73	3.2	5.4	NE	2.8	0.5	-				
28	5.3	8.8	1.2	53	3.7	4.3	NNE	11.0	-	-	28	10.1	15.1	4.8	50	1.5	3.5	NE	10.8	-	-				
29	4.4	9.5	0.1	41	1.9	3.2	N	10.5	-	-	29	14.6	18.0	8.5	72	2.7	3.0	W	2.0	3.7	-				
30	8.2	14.0	3.1	50	1.5	2.6	NE	8.8	-	-	30	14.4	13.8	9.3	71	1.8	3.1	NNE	11.0	-	-				
31	9.1	12.5	4.1	50	4.7	5.5	ESE	10.9	-	-															
平均	4.9	9.2	1.4	68	4.0	13.1	NW	138.3	108.2	0.5	平均	10.0	14.2	6.3	64	2.6	11.9	NE	220.1	34.9	0.0				

相川日別氣象略表

五 月													六 月												
日	氣溫(攝氏)			濕度%	風速度(米/秒)			日照時	降水量	根	日	氣溫(攝氏)			濕度%	風速度(米/秒)			日照時	降水量	根				
	平均	最高	最低		平均	最強	方向					平均	最高	最低		平均	最強	方向							
1	12.5	18.4	10.7	84	3.7	6.5	NE	0.0	1.4	-	1	20.7	24.9	17.9	74	1.7	2.6	NNE	3.1	7.3	-				
2	11.4	16.4	8.1	66	1.3	2.3	SE	5.1	-	-	2	16.1	18.3	15.2	95	2.7	4.8	NE	0.0	13.3	-				
3	12.9	19.0	6.9	66	1.0	1.3	W	11.5	0.1	-	3	14.7	17.8	13.5	96	3.0	4.1	NW	0.0	1.0	-				
4	12.9	15.5	9.4	67	1.8	3.0	SE	11.1	0.2	-	4	15.2	20.1	13.2	81	1.4	1.9	NW	7.7	0.1	-				
5	17.0	21.3	13.2	53	1.6	2.3	SSE	11.0	-	-	5	15.6	20.1	11.7	75	1.2	2.6	N	11.9	-	-				
6	18.9	23.1	14.4	56	1.7	2.1	SSE	11.0	-	-	6	16.2	22.1	11.0	77	1.3	2.4	NW	7.6	1.1	-				
7	15.3	19.3	13.2	79	1.8	3.4	SSE	0.0	2.5	-	7	16.9	22.1	11.9	70	1.1	1.9	E	3.5	-	-				
8	17.9	22.3	13.2	79	0.9	1.2	NNE	11.8	-	-	8	20.7	25.8	16.4	67	1.4	1.9	WSW	10.9	-	-				
9	11.7	20.1	7.6	84	4.5	11.9	NNE	1.5	3.7	-	9	19.0	23.6	16.1	84	1.5	3.2	NNW	9.4	-	-				
10	15.6	19.3	5.7	42	1.8	1.9	ENE	5.5	-	-	10	18.6	23.8	14.4	78	2.4	3.6	NE	13.0	-	-				
11	20.2	26.3	15.8	71	2.1	4.1	SE	11.9	0.6	-	11	18.9	25.3	13.3	69	2.1	4.0	NE	13.5	-	-				
12	19.4	23.9	16.4	71	2.8	6.0	ESE	0.9	1.5	-	12	20.2	24.8	14.5	71	0.5	1.2	N	9.1	-	-				
13	16.8	19.8	15.5	91	0.4	0.7	SSW	0.0	3.6	-	13	21.0	23.8	18.4	75	3.9	5.4	SE	0.0	5.6	-				
14	17.1	23.1	-15.0	84	1.7	2.3	NE	7.6	5.8	-	14	16.6	20.1	13.5	85	2.5	4.3	NNW	2.3	3.1	-				
15	14.7	17.7	13.2	89	2.7	3.3	NNE	3.2	3.0	-	15	16.5	20.3	13.6	84	0.5	1.0	NNE	6.3	-	-				
16	15.6	19.4	9.9	67	2.5	3.5	NW	6.5	-	-	16	17.0	22.1	13.8	81	1.2	2.6	NNW	11.8	-	-				
17	12.4	16.0	10.0	62	2.4	3.4	ENE	11.1	-	-	17	15.2	17.5	12.7	76	2.3	3.9	NE	9.9	-	-				
18	10.9	14.5	7.2	64	2.8	3.3	NE	12.7	-	-	18	16.2	21.3	11.9	74	1.0	2.8	N	10.6	-	-				
19	13.7	17.8	7.6	58	2.4	4.2	SE	12.7	-	-	19	18.1	22.1	14.1	72	2.3	3.8	SE	0.0	2.8	-				
20	16.7	22.1	13.2	59	0.9	1.0	NW	8.7	0.0	-	20	19.5	22.1	15.5	82	5.0	8.2	SE	0.0	4.8	-				
21	18.2	24.5	14.5	71	0.9	1.9	WSW	9.3	0.2	-	21	18.3	20.4	16.9	91	1.2	1.5	N	1.0	0.5	-				
22	13.0	16.3	9.4	72	3.3	4.4	NNE	12.2	-	-	22	19.4	24.3	16.2	90	1.2	3.5	N	10.9	-	-				
23	16.8	21.8	9.4	58	1.1	2.8	ESE	2.8	-	-	23	19.4	22.7	17.3	90	0.8	1.3	NW	0.0	-	-				
24	18.4	22.5	14.8	66	1.8	2.3	N	7.3	-	-	24	20.5	23.8	17.5	85	0.5	1.0	SE	0.0	-	-				
25	16.4	21.5	13.9	84	1.1	2.7	NW	8.0	-	-	25	18.4	20.2	17.8	97	1.4	2.4	N	0.3	17.3	-				
26	20.4	25.7	13.8	65	2.2	3.3	SSE	11.2	0.0	-	26	19.4	22.8	17.1	86	0.8	1.9	N	3.1	-	-				
27	16.5	19.8	14.3	89	0.9	1.8	SSE	1.9	9.0	-	27	19.9	23.3	17.1	91	0.4	0.6	SE	0.0	9.6	-				
28	16.3	20.6	12.9	87	1.1	3.0	NNW	11.3	-	-	28	19.2	22.5	17.1	90	1.3	2.4	NNW	6.7	0.0	-				
29	19.3	24.3	13.5	66	1.0	1.0	SE	6.5	0.0	-	29	22.0	25.5	16.1	73	2.4	5.5	SE	9.9	-	-				
30	19.8	24.1	17.0	74	1.6	2.6	NW	7.7	0.0	-	30	20.2	23.8	18.9	93	6.7	9.4	SE	0.0	20.4	-				
31	22.6	27.8	16.4	55	2.0	2.3	SSE	12.5	-	-															
平均	16.2	50.8	12.1	70	1.9	11.9	NNE	234.1	31.6	-	平均	18.3	22.2	15.2	82	1.9	9.4	SE	162.8	86.9	-				

相川日別氣象略表

七 月													八 月												
日	氣温(攝氏)			濕度%	風速度(米/秒)			日照時	降水量	根	日	氣温(攝氏)			濕度%	風速度(米/秒)			日照時	降水量	根				
	平均	最高	最低		平均	最強	方向					平均	最高	最低		平均	最強	方向							
1	19.7	22.5	17.5	89	2.1	3.4	NW	4.9	1.9	-	1	26.7	30.8	23.2	64	5.3	6.8	E	6.0	0.4	-				
2	21.8	25.5	17.5	85	0.8	1.8	NW	11.0	-	-	2	26.5	30.1	22.4	58	7.0	11.0	ESE	11.6	-	-				
3	20.4	25.4	17.5	83	0.9	2.1	ENE	1.4	3.8	-	3	26.2	31.3	23.0	65	4.3	7.2	E	12.9	-	-				
4	19.3	21.8	17.8	87	1.9	3.6	NNE	7.9	0.0	-	4	27.7	32.5	23.8	59	5.3	6.6	ESE	12.9	-	-				
5	18.9	23.8	15.5	80	1.1	1.9	NNW	11.8	-	-	5	27.4	31.8	24.8	65	9.1	11.2	SE	9.4	-	-				
6	23.3	30.3	15.5	62	2.1	4.6	SE	13.2	-	-	6	29.6	35.2	24.8	58	5.2	11.0	ESE	11.1	-	-				
7	24.6	28.1	21.6	69	1.1	1.9	SE	8.9	-	-	7	27.1	31.8	24.8	77	1.0	3.0	N	7.8	-	-				
8	27.3	32.4	23.3	65	1.7	2.4	SE	7.0	0.0	-	8	26.0	30.7	22.8	74	2.5	5.2	E	13.1	-	-				
9	25.1	30.4	22.3	85	1.4	1.6	N	7.9	10.5	-	9	26.0	30.4	21.3	67	3.4	5.9	ESE	9.3	-	-				
10	24.6	28.5	22.7	83	1.2	1.5	WNW	8.9	4.2	-	10	27.7	32.7	25.1	62	4.2	5.8	E	13.3	-	-				
11	24.5	28.3	21.9	86	0.9	1.5	N	7.8	-	-	11	25.7	31.1	22.4	75	1.1	2.3	N	12.7	-	-				
12	25.2	29.3	20.9	84	0.8	1.2	ESE	5.2	-	-	12	23.5	26.8	20.0	80	3.4	5.2	NNE	12.3	-	-				
13	25.3	29.6	21.9	83	0.6	1.8	WNW	11.7	-	-	13	23.7	27.7	20.7	80	1.5	2.4	NW	12.3	-	-				
14	25.6	29.3	22.2	74	1.0	2.3	SSE	11.4	-	-	14	23.8	28.6	20.0	80	2.7	4.7	NNE	10.7	-	-				
15	26.4	31.5	23.1	71	1.4	1.8	SSE	2.1	-	-	15	27.9	32.1	21.5	72	2.2	4.3	E	12.0	-	-				
16	26.3	29.3	24.1	75	1.8	2.2	WSW	0.6	0.5	-	16	29.2	32.7	26.2	65	3.4	4.6	E	12.5	-	-				
17	22.8	25.0	20.6	96	2.7	6.4	WSW	0.0	70.3	-	17	28.9	32.5	27.3	66	4.5	6.5	ESE	12.5	-	-				
18	21.8	25.5	19.5	88	1.6	3.3	N	9.7	0.1	-	18	29.9	34.7	26.6	61	6.8	8.7	ESE	11.3	-	-				
19	21.5	25.3	18.5	82	1.0	1.3	N	1.2	-	-	19	28.4	33.5	26.2	60	8.6	12.6	ESE	9.3	-	-				
20	24.1	27.0	20.9	75	1.0	1.3	ESE	0.9	0.0	-	20	25.2	28.5	23.3	91	1.9	10.2	SE	0.3	17.2	-				
21	26.1	29.9	23.1	74	2.4	2.7	ESE	11.6	0.1	-	21	24.8	28.7	23.3	89	2.1	2.5	W	4.2	0.3	-				
22	26.5	29.8	23.8	75	0.8	1.9	SE	2.4	0.0	-	22	24.0	27.8	21.1	87	2.0	3.4	NNW	9.8	-	-				
23	24.9	27.0	23.2	81	1.8	3.7	E	1.3	2.6	-	23	23.3	27.2	20.1	84	1.9	4.2	NNE	10.7	0.0	-				
24	25.4	28.3	21.7	71	1.4	3.1	NE	12.0	-	-	24	23.7	27.8	20.9	77	1.7	1.9	NW	9.8	0.2	-				
25	24.9	29.5	23.0	76	2.0	4.4	NE	12.7	-	-	25	22.8	26.9	19.5	77	2.4	3.8	N	10.1	0.0	-				
26	24.5	29.3	21.4	76	1.3	1.6	E	12.5	-	-	26	22.2	27.3	19.4	80	2.1	2.8	N	12.6	-	-				
27	25.2	30.1	21.2	76	1.4	1.8	SE	12.4	-	-	27	24.6	30.5	20.6	77	1.5	2.8	WNW	12.7	-	-				
28	26.3	30.9	22.2	76	1.2	2.5	NNW	12.4	-	-	28	27.2	31.8	22.8	65	3.3	4.4	SE	12.1	-	-				
29	28.8	32.8	23.9	60	4.4	4.5	ESE	11.5	-	-	29	28.9	33.8	25.1	56	4.1	5.8	ESE	12.5	-	-				
30	28.3	31.8	25.4	56	4.9	6.2	E	12.1	-	-	30	29.2	32.5	26.3	60	6.1	6.8	SE	2.4	0.3	-				
31	26.3	28.8	23.4	68	5.1	10.3	ESE	0.0	3.0	-	31	27.5	32.4	24.4	81	2.0	2.5	SSE	9.2	3.2	-				
平均	24.4	28.3	21.2	77	1.7	10.3	ESE	943.9	97.0	-	平均	26.3	30.7	23.0	71	3.6	12.6	ESE	983.1	24.6	-				

相川日別氣象略表

九 月													十 月												
日	氣温(攝氏)			濕度%	風速度(米/秒)			日照時	降水量	根	日	氣温(攝氏)			濕度%	風速度(米/秒)			日照時	降水量	根				
	平均	最高	最低		平均	最強	方向					平均	最高	最低		平均	最強	方向							
1	25.8	30.3	23.1	85	1.4	1.9	WNW	2.0	-	-	1	16.5	19.6	13.1	66	2.7	5.2	NNE	9.3	-	-				
2	25.0	29.3	21.5	84	2.6	4.3	E	10.4	0.0	-	2	16.6	21.5	13.0	64	1.8	3.8	NNE	8.0	-	-				
3	25.1	28.8	22.0	86	1.7	3.0	N	10.4	0.3	-	3	16.9	21.7	14.5	67	2.6	4.3	NNE	1.3	-	-				
4	26.0	31.6	22.8	80	1.1	2.3	NNW	10.5	-	-	4	16.9	20.8	12.4	65	2.0	4.9	NE	5.2	-	-				
5	28.7	34.1	23.1	62	2.3	3.8	SW	11.1	-	-	5	16.1	19.2	11.7	67	2.4	6.1	E	6.0	-	-				
6	27.6	33.6	25.6	61	3.1	3.9	ESE	9.0	0.1	-	6	19.9	25.3	15.5	64	3.0	5.4	E	8.6	-	-				
7	26.8	33.0	23.5	76	1.4	2.8	SE	4.2	1.0	-	7	17.9	25.1	15.5	79	4.3	11.3	ESE	0.0	20.6	-				
8	25.6	29.5	23.3	83	2.0	3.8	NNE	7.1	0.0	-	8	18.0	19.8	16.8	92	4.6	12.5	NW	0.0	30.4	-				
9	26.1	31.9	22.2	84	1.2	1.5	WNW	10.0	-	-	9	18.5	21.8	15.2	66	5.6	10.3	WSW	6.5	1.3	-				
10	27.2	32.9	23.5	76	1.9	2.4	SSE	11.0	-	-	10	18.9	23.4	16.9	70	3.9	5.7	SW	7.8	-	-				
11	27.0	32.2	22.4	69	1.9	3.3	ESE	1.0	-	-	11	18.2	22.6	14.5	72	2.3	4.7	WSW	6.2	6.0	-				
12	27.9	33.8	25.3	64	1.7	4.1	NNE	6.9	-	-	12	16.7	22.8	14.0	74	2.5	4.8	NNE	8.7	0.2	-				
13	27.0	32.8	24.2	68	2.2	3.5	SE	10.8	-	-	13	15.1	19.3	13.0	77	1.6	3.2	ESE	3.9	3.0	-				
14	26.2	32.4	23.3	81	1.2	1.8	WNW	8.0	0.0	-	14	14.4	17.9	11.1	67	3.7	7.4	NE	7.2	3.4	-				
15	26.3	31.7	22.2	73	1.8	1.9	ESE	10.4	-	-	15	15.5	19.3	11.0	67	2.5	2.7	E	1.5	-	-				
16	21.6	25.8	19.9	86	3.3	4.8	NNE	0.0	12.3	-	16	18.4	23.9	14.4	76	2.2	2.3	ESE	8.5	-	-				
17	19.1	24.4	17.4	76	1.4	1.6	NNE	3.2	1.7	-	17	16.5	18.9	13.8	72	2.5	4.1	NW	0.2	0.2	-				
18	21.2	23.2	17.8	86	1.4	2.3	E	0.0	12.9	-	18	14.2	15.8	12.7	63	4.0	6.5	NE	0.0	0.2	-				
19	21.7	25.5	20.4	89	2.1	3.3	NNE	0.0	8.2	-	19	13.3	18.5	10.4	70	2.6	6.5	NNE	7.1	1.1	-				
20	21.9	25.8	19.2	84	1.8	2.4	NNW	7.5	0.1	-	20	15.2	19.4	11.3	67	3.8	9.5	ESE	8.6	3.1	-				
21	20.8	25.8	18.0	74	1.7	3.8	NNE	6.6	0.0	-	21	15.0	19.1	13.1	80	2.8	9.3	ESE	0.0	13.1	-				
22	20.6	26.0	17.5	71	2.0	2.8	N	7.7	0.1	-	22	15.6	18.8	13.1	69	2.5	5.2	NW	4.2	-	-				
23	24.7	29.3	19.2	75	2.5	3.4	SE	5.2	-	-	23	15.9	20.7	12.7	78	1.4	2.3	NNE	4.0	2.2	-				
24	22.8	30.1	22.0	77	1.9	2.6	N	8.1	-	-	24	16.9	21.9	14.5	80	1.7	1.8	NW	7.4	0.5	-				
25	19.4	24.1	16.1	79	4.6	6.0	WNW	0.0	15.3	-	25	16.8	21.9	13.2	80	1.8	2.4	NW	8.2	1.5	-				
26	17.0	22.5	14.5	69	1.7	2.3	ESE	2.7	-	-	26	15.7	20.5	12.8	70	2.2	4.5	NNE	9.8	-	-				
27	19.4	25.4	15.2	70	1.8	2.4	E	10.3	-	-	27	19.0	23.1	12.8	60	2.0	6.1	SE	9.7	-	-				
28	21.5	24.9	18.8	65	2.2	2.8	SE	7.1	-	-	28	21.3	26.5	18.1	63	1.6	5.8	SE	9.8	-	-				
29	20.6	22.8	17.4	77	5.4	7.7	WSW	1.1	6.6	-	29	16.3	19.6	13.1	88	4.3	6.5	NNE	0.0	14.2	-				
30	16.7	18.9	14.5	67	2.5	3.0	NNW	1.0	-	-	30	11.1	13.5	9.2	66	4.1	7.8	NE	1.8	0.0	-				
31	9.4	11.8	7.5	57	4.5	9.5	NW	-	-	-	31	9.4	11.8	7.5	57	4.5	9.5	NW	2.5	0.6	-				
平均	23.6	28.4	20.5	76	2.1	7.7	WSW	182.8	58.6	-	平均	16.3	20.4	13.2	71	2.9	12.5	NW	161.4	101.6	-				

相川日別氣象略表

相川日別氣象略表																					
十 一 月							十 二 月														
日	氣 溫(攝氏)			濕 度%	風速度(米/秒)			日 照 時 間	降 水 量	根 雪	日	氣 溫(攝氏)			濕 度%	風速度(米/秒)			日 照 時 間	降 水 量	根 雪
	平均	最高	最低		平均	最強	方向					平均	最高	最低		平均	最強	方向			
1	9.6	14.5	6.9	61	2.9	5.7	NW	6.6	-	-	1	6.7	10.8	3.7	66	4.8	6.7	WNW	3.5	0.1	-
2	13.6	17.6	7.2	65	5.4	10.3	SE	1.8	8.1	-	2	5.5	8.8	2.5	69	2.0	2.4	ENE	2.6	-	0.0
3	12.0	16.5	9.9	71	6.1	10.9	W	6.5	7.9	-	3	9.3	14.1	4.0	88	4.3	11.7	W	0.0	5.9	-
4	12.3	11.3	8.5	64	0.9	1.3	SW	7.5	-	-	4	4.6	8.5	2.9	87	7.9	10.4	W	0.0	10.3	0.0
5	14.8	20.1	8.9	69	1.9	2.8	E	6.8	-	-	5	4.5	5.7	2.7	80	9.5	12.8	WNW	0.0	9.7	0.0
6	16.4	21.8	12.0	69	1.8	2.4	NE	7.7	-	-	6	3.7	5.1	2.1	80	10.1	13.6	WNW	0.7	3.9	0.0
7	15.8	20.5	14.3	84	2.5	3.5	NNE	1.3	7.0	-	7	3.9	5.2	2.1	74	9.1	13.3	WNW	0.6	1.2	0.0
8	14.9	20.5	10.8	80	0.9	1.8	NW	2.8	1.1	-	8	5.1	6.7	3.5	65	5.4	6.5	NW	0.4	0.0	0.0
9	13.1	17.5	9.9	83	3.5	10.3	NW	0.0	26.2	-	9	6.8	8.7	2.1	72	3.6	4.8	ESE	0.0	3.0	-
10	7.3	10.5	6.0	70	3.3	7.3	NW	0.0	9.4	0.0	10	5.0	10.1	2.1	70	8.5	15.2	WNW	0.0	7.4	0.0
11	6.6	8.8	4.6	76	5.9	8.5	WNW	0.0	15.0	-	11	4.7	5.6	2.9	65	2.5	4.8	N	0.0	0.0	0.0
12	6.6	7.9	4.2	78	5.0	6.6	NNW	1.3	9.4	0.0	12	7.3	10.0	4.3	76	1.5	2.3	E	0.0	5.0	0.0
13	9.6	12.3	5.1	81	4.7	11.2	ESE	0.0	1.8	-	13	2.9	6.2	1.4	85	3.2	5.2	NNE	0.0	5.6	-
14	15.2	16.9	10.4	79	3.7	4.9	WSW	8.5	9.7	-	14	2.4	4.1	0.7	70	3.8	6.0	N	3.1	0.1	0.0
15	17.6	20.9	13.1	82	4.9	6.5	ESE	0.0	6.3	-	15	5.3	9.0	0.7	81	4.6	10.3	ENE	1.1	14.2	0.0
16	10.8	14.9	8.0	75	6.0	13.6	W	0.0	3.3	-	16	4.7	1.1	0.5	81	11.5	15.2	WNW	4.9	1.9	-
17	6.4	8.8	4.7	68	4.7	13.0	W	0.0	0.2	-	17	0.4	2.4	-0.8	73	10.3	15.8	WNW	0.5	4.5	0.3
18	9.5	13.1	3.3	73	1.5	1.8	ENE	4.6	2.8	-	18	2.3	6.2	-1.1	81	5.6	7.6	WNW	3.4	8.5	0.1
19	13.0	14.4	10.2	88	1.8	2.3	SW	0.0	12.4	-	19	-1.6	0.4	-3.5	77	11.2	14.8	WNW	1.1	10.0	0.8
20	11.7	15.8	9.6	75	3.4	6.0	WNW	0.8	2.8	-	20	0.0	1.2	-2.1	84	8.4	11.5	W	2.0	4.2	1.5
21	13.2	18.5	7.7	66	4.8	6.6	WSW	6.4	5.5	-	21	1.8	3.4	-0.4	65	5.4	7.1	NW	0.6	1.7	1.5
22	8.6	9.5	5.8	65	7.5	14.1	W	0.0	1.0	-	22	6.0	9.6	1.6	67	3.4	4.9	SSW	1.7	2.4	0.2
23	11.0	14.4	7.7	64	2.0	3.3	WNW	2.8	-	-	23	5.9	11.1	2.5	72	9.6	17.1	SW	0.0	4.7	0.0
24	13.8	17.7	10.9	76	4.7	8.0	WNW	3.0	0.4	-	24	3.1	6.5	1.6	64	2.5	4.4	NW	3.9	-	0.0
25	10.1	13.8	5.2	63	1.7	3.7	ESE	6.3	-	-	25	3.7	7.9	1.4	60	3.6	3.8	NNW	3.3	3.0	-
26	12.6	16.8	10.0	76	4.6	12.5	SW	0.0	5.0	-	26	4.4	6.1	2.6	69	4.8	7.3	NNW	0.1	5.6	0.1
27	4.7	10.3	2.7	70	6.7	10.3	NNW	0.0	6.3	0.0	27	2.9	4.0	1.2	71	6.0	11.6	NW	0.1	0.0	0.0
28	6.6	10.9	3.6	60	1.9	2.5	WNW	6.6	-	-	28	5.2	8.1	3.0	70	3.7	6.1	ENE	4.3	-	0.0
29	9.3	11.5	4.7	69	2.1	3.8	N	0.1	0.0	-	29	2.6	5.7	0.4	83	5.0	14.3	WNW	0.0	19.2	0.0
30	9.0	11.2	6.7	69	3.5	5.4	NW	1.0	0.7	-	30	2.9	4.0	0.0	77	6.1	8.8	W	0.0	6.2	0.3
31	5.4	7.9	1.6	84	4.9	14.7	SW	1.0	10.8	0.0	31	5.4	7.9	1.6	84	4.9	14.7	SW	1.0	10.8	0.0
平均	11.2	14.8	7.8	72	3.7	14.1	W	85.0	142.3	0.0	平均	4.1	6.9	1.5	74	5.9	17.1	SW	38.3	136.1	1.5



第一表 十日町累年氣象概況 (自大正七年十一月至昭和三年十一月)

種別 月別	氣 壓 水點ノ度(耗)				氣 溫 (攝氏)											
	平均	極			平均	平 均			最 大			極				
		最高	年日	最低		年日	最高	最低	較差	較差	年日	最高	年日	最低	年日	較差
一月	745.9	757.7	昭3 22	726.2	10 20	-0.9	2.6	-4.3	6.9	18.4	昭2 15	13.5	昭2 15	-14.4	昭3 23	27.8
二月	746.4	758.2	11 1	728.9	10 17	-0.4	3.5	-4.1	7.7	18.9	11 2	15.9	11 24	-13.4	昭3 22	29.3
三月	746.2	758.6	7 3	726.1	昭3 3	1.8	6.5	-2.4	8.9	18.8	9 20	17.7	12 28	-12.3	9 8	30.0
四月	745.0	756.5	10 1	721.6	6 28	8.0	14.4	2.1	12.3	23.3	8 29	29.1	11 28	-5.8	14 7	34.9
五月	742.2	753.4	11 6	727.4	9 8	14.9	21.2	9.0	12.1	23.0	12 2	31.2	昭3 31	0.2	2 12	31.0
六月	740.0	749.9	15 5	723.9	12 22	19.3	25.0	13.8	11.2	22.7	14 20	33.8	11 15	4.9	6 3	28.9
七月	741.5	748.5	6 20	727.5	7 12	24.2	29.4	19.3	10.0	17.9	9 2	36.0	7 27	10.5	14 14	25.5
八月	740.7	749.6	10 29	723.7	11 24	25.2	30.8	20.0	10.8	17.0	13 14	36.7	13 21	12.3	6 25	24.4
九月	743.0	754.1	9 21	712.4	7 24	20.5	25.9	16.1	9.7	18.1	10 17	34.3	昭2 10	6.9	13 28	27.4
十月	745.9	757.2	7 26	716.0	6 1	13.7	19.1	8.9	10.2	19.2	9 3	29.5	11 2	0.2	7 25	29.3
十一月	746.8	759.7	7 13	730.5	13 30	7.8	12.9	3.4	9.5	18.1	9 15	24.2	9 4	-3.9	7 30	28.1
十二月	746.2	758.7	昭2 12	721.5	14 21	1.7	5.5	-1.7	7.2	19.9	10 9	17.6	10 17	-12.4	6 30	30.0
全年	744.2	759.7	7X 18	712.4	7IX 24	11.3	16.4	6.7	9.7	23.3	8IV 29	36.7	13 21	-14.4	昭3 I 23	51.1

種別 月別	水 蒸 氣 張 力 (耗)				濕 度 (百分率)			降 水 量 (耗)				風 (米/秒)					
	平均	極			平均	極		合計	最 大			速 度					
		最大	年日	最小		年日	最小		年日	24時間	年日	1時間	年日	平均	最大	方向	年日
一月	3.7	6.5	昭2 8	1.5	3 29	866	43	昭3 5	435.2	61.7	12 1	9.0	11 21	1.3	8.6	N	13 23
二月	3.7	7.2	11 25	1.7	10 22	836	41	昭3 11	262.1	52.8	昭2 6	8.2	11 25	1.3	9.8	SSE	11 24
三月	4.1	8.1	8 25	1.9	2 8	795	28	昭3 11	212.1	47.9	昭2 22	6.0	7 22	1.3	12.1	SSE	11 20
四月	5.9	11.8	8 15	2.8	8 1	751	24	昭3 12	116.9	78.8	昭2 5	10.9	8 15	1.3	11.3	SSE	12 8
五月	9.0	16.2	15 30	4.0	8 12	726	23	昭3 6	111.1	37.3	昭2 21	11.8	14 21	1.8	11.8	SE	6 6
六月	12.6	22.2	6 28	6.4	6 3	770	24	昭3 2	124.6	53.5	昭3 25	25.4	14 27	1.5	9.5	SSE	9 16
七月	17.7	24.1	7 26	10.2	14 14	801	36	昭3 7	158.7	95.3	昭2 19	26.7	2 19	1.3	8.2	SSE	7 12
八月	18.3	24.7	11 15	11.3	6 25	789	36	昭3 3	152.1	66.3	昭2 22	40.3	14 4	1.3	14.3	NNE	7 30
九月	14.8	22.3	昭3 3	6.9	9 19	835	34	昭3 9	253.9	92.7	6 25	25.4	9 25	1.2	9.2	N	11 21
十月	9.5	17.5	11 2	4.3	7 25	830	33	昭3 7	172.6	81.9	6 1	19.0	6 1	1.2	9.7	W	12 10
十一月	6.6	12.8	12 2	3.0	10 25	834	37	昭3 10	230.5	80.9	7 11	8.4	13 10	1.3	9.9	SSE	7 2
十二月	4.5	9.3	9 3	1.7	6 30	870	38	昭3 12	415.8	73.9	10 5	9.0	12 30	1.2	10.4	N	15 19
全年	9.2	24.7	11 15	1.5	昭3 I 23	809	23	昭3 6	2595.6	95.3	昭2 19	40.3	14 4	1.3	14.3	NNE	7 30

種別 月別	天 氣 日 數														地 震 回 數									
	降 水		雪 霰		雹 電		霧 快		曇 天		不 暴		霜			氣 溫								
	耗	耗	耗	耗	耗	耗	耗	耗	耗	耗	耗	耗	耗	耗		耗	耗							
一月	28	24	26	7	0	0	2	1	23	11	0	10	1	30	21	6	0	0	0	0	0	0	0	
二月	24	21	21	5	0	0	2	1	21	8	0	10	1	27	17	3	0	0	0	0	0	0	0	0
三月	25	20	18	7	0	1	2	2	20	6	0	11	0	25	7	1	0	0	0	0	0	0	0	0
四月	17	12	3	2	0	0	5	4	14	5	0	9	0	9	0	0	0	0	0	0	0	0	0	0
五月	16	12	0	0	1	1	1	3	17	4	0	1	0	0	0	0	0	0	0	0	0	0	0	0
六月	16	12	0	0	0	2	1	3	18	3	0	0	0	0	0	0	0	0	0	0	0	0	0	0
七月	18	13	0	0	0	5	2	3	17	3	0	0	0	0	0	0	0	0	0	0	0	0	0	0
八月	14	10	0	0	0	5	1	3	12	2	0	0	0	0	0	0	0	0	0	0	0	0	0	0
九月	20	16	0	0	0	3	3	2	17	5	0	0	0	0	0	0	0	0	0	0	0	0	0	0
十月	20	16	1	0	0	1	2	3	15	5	0	1	0	0	0	0	0	0	0	0	0	0	0	0
十一月	28	19	3	4	0	2	1	2	18	6	0	8	0	4	0	0	0	0	0	0	0	0	0	0
十二月	27	23	19	7	0	0	3	1	22	10	0	11	0	24	9	1	0	0	0	0	0	0	0	0
全年	246	197	90	33	1	19	23	26	213	65	1	60	2	118	53	10	0	34	99	0	0	0	0	0

重力ノ更正-0.6 海面更正+20.0



第二表 十日町観測氣象概況 (昭和三年)

種別 月別	氣 壓 (mmHg)					氣 温 (攝氏)										
	平均	極				平均	平 均				最 大		極			
		最高	日	最低	日		最高	最低	較差	較差	日	最高	日	最低	日	較差
一月	746.8	757.7	22	732.5	2	-0.2	3.9	-3.9	7.8	16.9	23	1.14	10	-4.4	23	25.8
二月	746.6	756.1	13	733.8	23	-0.7	3.2	-4.3	7.5	14.1	23	9.8	23	-8.8	3	18.6
三月	745.1	755.1	16	726.1	3	2.4	7.4	-2.1	9.5	17.7	25	15.0	25	-7.1	17	22.1
四月	745.2	752.6	1	724.9	23	8.1	14.5	1.7	12.8	19.7	26	26.9	30	-2.7	6	29.6
五月	742.6	752.0	7	733.7	12	16.8	23.2	10.1	13.1	22.4	10	31.2	31	2.7	10	28.5
六月	740.0	745.9	9	732.6	13	19.4	24.1	14.6	9.5	16.7	10	29.3	11	8.8	5	20.5
七月	741.0	745.1	10	731.8	31	24.4	29.3	19.2	10.1	16.4	6	33.5	8	13.9	6	19.6
八月	738.9	744.3	11	731.7	20	25.7	31.5	19.9	11.6	16.5	10	35.4	17	15.6	13	19.8
九月	743.8	748.5	27	735.3	25	22.8	28.6	17.8	10.8	16.1	27	35.4	13	7.7	27	25.7
十月	746.8	755.1	20	728.5	8	14.5	19.2	10.2	9.0	17.1	27	26.7	28	3.3	20	23.4
十一月	748.2	757.8	12	737.2	3	8.9	14.0	4.2	9.8	17.4	24	22.2	15	-1.0	18	23.2
十二月	746.9	755.2	14	733.0	31	1.8	4.8	-1.2	6.0	13.9	3	14.9	3	-5.6	22	20.5
全年	744.3	757.8	11 VI 12	724.9	4 III 23	12.0	17.0	7.2	9.8	22.4	5 V 10	35.4	8 V III 7	-14.4	1 I 23	49.8

種別 月別	水 蒸 氣 張 力 (mmHg)					濕 度 (百分率)			降 水 量 (mm)				風 (m/s)				
	平均	極				平均	極		總計	最 大			速 度				
		最大	日	最小	日		最小	日		24時間	日	1時間	日	平均	最大	方向	日
一月	3.9	6.2	11	1.5	23	85.6	43	5	452.0	53.9	19	8.1	19	1.1	7.0	SSW	27
二月	3.6	5.7	7	2.2	8	83.6	41	22	351.6	38.1	15	4.2	27	1.3	6.7	NNW	24
三月	4.1	6.3	26	2.4	24	76.4	38	18	181.4	27.6	26	5.5	26	1.2	7.8	NNW	3
四月	5.7	9.3	29	3.4	6	72.2	30	12	108.7	40.8	23	6.6	24	1.1	5.6	NNW	28
五月	10.0	16.0	13	4.7	17	72.4	30	22	76.5	30.3	2	5.3	1	1.4	5.4	S	23
六月	13.1	17.7	22	7.5	13	79.5	34	8	159.5	53.5	25	11.4	25	1.3	7.6	SSW	13
七月	17.0	21.5	17	11.5	6	76.6	40	29	88.6	20.1	18	9.4	4	1.2	4.1	ENE	12
八月	16.8	21.0	20	13.1	2	70.7	36	17	65.9	34.8	25	16.6	24	1.5	4.5	SSW	15
九月	16.2	22.2	3	9.0	27	79.9	40	5	128.4	34.9	2	20.2	2	1.1	5.0	SSW	5
十月	10.4	14.8	29	6.4	31	85.3	45	6	161.2	56.1	8	8.4	8	0.8	4.0	NE	29
十一月	7.1	12.4	9	4.4	18	83.5	42	26	231.1	31.4	9.22	5.7	16	1.2	7.2	SSW	15
十二月	4.6	8.8	3	2.8	22	88.1	53	11	371.6	50.8	6	4.8	19	1.1	5.1	NNE	10
全年	9.4	22.3	9 IX 3	1.5 I 23	79.5	30	4 V 12	2376.5	56.1	10 X 8	20.9	9 IX 2	1.2	7.8	NNW	3 III 3	

種別 月別	天 氣 日 數															地震回数							
	降 水		雪	霰	雹	雷	濃 霧	快 晴	曇 天	不 照	暴 風	氣 温											
	耗	耗	耗	耗	耗	耗	耗	耗	耗	耗	耗	最低	最低	平均	最高		最低	平均	最高	平均	最高	最高	
一月	27	23	20	9	0	0	2	0	22	10	0	15	2	28	17	2	0	0	0	0	0	0	0
二月	26	26	25	15	0	0	1	1	20	6	0	12	0	29	20	3	0	0	0	0	0	0	0
三月	20	14	15	8	0	0	3	1	21	4	0	15	0	26	3	0	0	0	0	0	0	0	0
四月	15	9	3	1	0	0	3	4	12	5	0	14	0	8	0	0	0	0	0	1	0	0	0
五月	16	10	0	0	0	3	0	5	13	0	0	0	0	0	0	0	0	0	12	0	1	0	1
六月	17	13	0	0	0	2	2	24	4	0	0	0	0	0	0	0	0	0	11	0	0	0	0
七月	16	13	0	0	0	3	1	5	14	4	0	0	0	0	0	0	13	29	0	18	0	0	0
八月	8	5	0	0	0	2	2	5	7	0	0	0	0	0	0	2	19	31	0	25	1	0	0
九月	18	12	0	0	0	2	1	4	12	3	0	0	0	0	0	0	13	23	0	18	0	0	0
十月	22	13	0	1	0	0	4	1	16	8	0	0	0	0	0	0	0	1	0	0	0	1	0
十一月	23	19	2	2	0	0	1	1	19	6	0	10	0	2	0	0	0	0	0	0	0	0	0
十二月	30	26	22	12	0	0	3	0	27	11	0	9	0	21	5	0	0	0	0	0	0	0	0
全年	238	183	87	48	0	10	23	29	207	61	0	75	2	114	45	6	2	45	108	0	62	1	3

重力ノ更正-0.6 海面更正+19.9

十日町日別氣象略表

日	一 月										二 月										
	氣 温 (攝氏)			濕 度 %	風 速 度 (m/s)			日 照 時 間	降 水 量	根 雪	氣 温 (攝氏)			濕 度 %	風 速 度 (m/s)			日 照 時 間	降 水 量	根 雪	
	平均	最高	最低		平均	最強	方向				平均	最高	最低		平均	最強	方向				
1	0.1	4.2	-3.0	86	0.7	1.2	SSW	5.4	5.5	155.0	1	-3.1	-0.8	-4.7	92	0.9	1.8	NNE	1.3	17.5	220.0
2	1.1	5.7	-3.1	75	1.1	5.3	NW	4.0	1.0	139.0	2	-2.6	2.3	-5.5	79	1.0	1.2	SW	6.7	7.6	213.0
3	-2.9	1.3	-4.2	97	2.1	2.8	NNE	0.0	50.8	172.0	3	-2.5	2.7	-8.8	76	0.7	1.3	NE	8.8	-	200.0
4	-2.7	1.7	-6.6	86	1.3	1.3	SW	2.1	45.4	215.0	4	-1.4	4.5	-7.6	93	0.7	1.9	WSW	4.4	5.1	192.0
5	-1.7	3.8	-7.5	72	1.7	2.4	WNW	5.6	0.6	188.0	5	-0.6	2.2	-3.0	81	0.9	0.8	S	0.3	7.4	195.0
6	-1.8	1.8	-8.1	86	1.2	3.8	N	0.1	16.1	179.0	6	2.5	5.6	-3.4	77	1.1	2.2	SW	0.1	-	189.0
7	-3.3	-1.6	-5.1	93	1.3	2.3	NNW	0.0	30.9	221.0	7	1.0	5.1	-2.5	87	1.7	3.1	N	0.0	13.7	174.0
8	-1.8	0.3	-4.4	88	1.6	2.0	WNW	0.3	10.9	213.0	8	-3.6	-1.8	-5.0	81	2.8	5.8	N	0.0	10.7	184.0
9	-2.5	3.1	-10.6	76	0.6	1.1	SSW	5.4	-	195.0	9	-2.1	-0.8	-4.9	94	1.1	1.3	NE	0.2	25.1	205.0
10	6.0	11.4	-1.9	82	1.0	2.3	S	4.2	1.6	175.0	10	1.6	6.2	-3.9	66	1.5	2.2	SW	6.5	1.4	197.0
11	4.3	7.9	1.5	89	1.5	4.9	NNW	0.0	10.4	149.0	11	-1.9	2.2	-2.7	92	1.9	4.2	NE	0.0	9.8	192.0
12	-2.4	2.7	-3.2	96	1.8	1.3	NW	0.0	53.8	188.0	12	-1.9	0.5	-3.1	89	1.0	1.2	SSW	0.4	8.5	194.0
13	-3.0	-1.6	-4.2	89	0.9	7.0	SSW	0.2	22.8	223.0	13	-0.5	3.5	-3.2	77	0.9	1.0	SE	4.4	13.5	205.0
14	-3.0	1.9	-5.4	80	0.8	1.3	W	5.6	0.8	200.0	14	0.6	4.3	-4.9	89	0.6	0.9	SW	0.0	13.8	195.0
15	-1.3	2.7	-5.2	87	0.8	1.6	E	0.6	0.4	185.0	15	1.8	4.2	-0.3	93	1.0	1.7	WSW	0.0	38.1	193.0
16	1.2	6.2	-7.1	74	0.8	1.3	SSW	5.2	-	175.0	16	1.0	5.1	-2.3	82	0.6	0.8	NE	3.6	8.0	192.0
17	1.8	3.8	-0.2	92	0.8	0.9	NE	0.0	3.1	165.0	17	-0.9	2.4	-3.4	90	1.7	3.9	NW	2.4	9.5	190.0
18	2.2	5.5	-1.1	90	0.6	1.2	SSW	0.1	3.6	156.0	18	-2.6	0.3	-4.1	94	2.0	1.5	WSW	0.5	27.2	212.0
19	0.3	4.6	-1.0	97	1.1	1.7	NNW	0.0	53.9	165.0	19	-2.6	0.5	-3.6	93	0.8	0.8	SSW	0.4	26.6	247.0
20	-2.6	0.2	-3.8	86	2.7	5.8	NNW	1.3	17.4	191.0	20	-2.5	0.4	-5.1	90	1.1	1.3	WSW SW	0.5	18.7	255.0
21	-2.6	0.7	-4.1	89	0.8	1.7	W	0.5	10.4	191.0	21	-0.3	5.7	-3.5	76	1.6	1.5	WSW	4.4	4.0	240.0
22	-3.1	1.2	-6.4	85	0.6	1.7	NE														

十日町日別氣象略表

三 月													四 月																			
日	氣溫(攝氏)			濕度%	風速度(*/*)			日照時	降水量	根	雪	日	氣溫(攝氏)			濕度%	風速度(*/*)			日照時	降水量	根	日									
	平均	最高	最低		平均	最強	方向						平均	最高	最低		平均	最強	方向					平均	最高	最低	平均	最強	方向			
1	2.9	5.1	1.1	97	0.5	0.8	S	0.0	8.9	219.0	1	6.3	11.4	-2.4	61	1.3	3.2	S	10.2	0.1	142.0	1	6.3	11.4	-2.4	61	1.3	3.2	S	10.2	0.1	142.0
2	8.7	14.4	0.7	69	1.9	3.7	SSW	5.8	0.2	209.0	2	5.4	12.1	-1.3	74	0.7	1.1	NE	7.8	0.1	137.0	2	5.4	12.1	-1.3	74	0.7	1.1	NE	7.8	0.1	137.0
3	2.1	11.4	-0.4	66	4.5	7.8	NNW	1.2	5.8	199.0	3	4.8	7.4	1.7	85	0.6	0.6	ESE	0.0	1.4	132.0	3	4.8	7.4	1.7	85	0.6	0.6	ESE	0.0	1.4	132.0
4	1.0	3.4	-1.0	68	2.4	1.6	NE	1.4	0.7	198.0	4	4.5	6.3	1.8	93	0.7	1.5	W	0.0	14.2	130.0	4	4.5	6.3	1.8	93	0.7	1.5	W	0.0	14.2	130.0
5	-0.7	2.3	-2.3	89	0.8	2.7	NE	0.5	2.4	197.0	5	4.8	10.7	0.1	76	1.0	1.5	W	9.4	0.1	124.0	5	4.8	10.7	0.1	76	1.0	1.5	W	9.4	0.1	124.0
6	-2.9	0.3	-4.1	83	2.2	3.4	NNW	1.4	12.9	207.0	6	6.0	13.4	-2.7	58	0.8	1.3	NE	11.2	0.1	117.0	6	6.0	13.4	-2.7	58	0.8	1.3	NE	11.2	0.1	117.0
7	-3.0	1.3	-5.9	89	1.7	2.5	WSW	2.3	11.0	220.0	7	7.8	15.9	0.5	70	0.9	1.3	SSW	5.2	1.6	108.0	7	7.8	15.9	0.5	70	0.9	1.3	SSW	5.2	1.6	108.0
8	1.0	3.9	-2.5	79	1.2	1.2	SW	0.0	5.2	215.0	8	7.4	15.4	2.0	75	0.7	1.3	ESE	9.7	0.1	102.0	8	7.4	15.4	2.0	75	0.7	1.3	ESE	9.7	0.1	102.0
9	0.4	5.1	-5.3	73	1.0	3.0	SE	3.0	-	209.0	9	8.7	15.6	1.3	71	0.8	1.1	SW	2.0	0.1	95.0	9	8.7	15.6	1.3	71	0.8	1.1	SW	2.0	0.1	95.0
10	3.4	7.5	-0.9	83	0.6	0.6	SSE	0.3	0.8	203.0	10	5.7	8.9	2.4	91	0.4	0.8	NNW	0.0	7.5	90.0	10	5.7	8.9	2.4	91	0.4	0.8	NNW	0.0	7.5	90.0
11	3.0	5.3	-0.2	79	1.0	1.8	N	0.0	19.7	201.0	11	7.4	14.0	2.1	83	0.7	0.6	SE	7.5	0.1	83.0	11	7.4	14.0	2.1	83	0.7	0.6	SE	7.5	0.1	83.0
12	3.0	8.2	-2.3	69	1.1	2.0	NE	8.5	0.1	198.0	12	7.3	15.6	-0.4	68	0.8	1.6	NE	11.6	0.1	75.0	12	7.3	15.6	-0.4	68	0.8	1.6	NE	11.6	0.1	75.0
13	1.6	4.1	0.0	93	1.4	2.2	WSW	0.4	17.3	105.0	13	8.3	17.1	-1.0	59	0.7	1.3	NE	11.1	-	69.0	13	8.3	17.1	-1.0	59	0.7	1.3	NE	11.1	-	69.0
14	1.3	4.8	-1.2	83	1.0	0.9	NW	2.3	20.0	211.0	14	11.1	19.6	3.2	62	0.8	1.1	NE	10.9	-	58.0	14	11.1	19.6	3.2	62	0.8	1.1	NE	10.9	-	58.0
15	0.5	3.5	-1.7	90	0.6	0.8	SW	0.3	22.3	223.0	15	10.0	17.8	4.2	76	1.2	1.3	NE	7.3	-	52.0	15	10.0	17.8	4.2	76	1.2	1.3	NE	7.3	-	52.0
16	0.5	5.9	-2.9	71	1.2	2.2	S	6.7	0.1	214.0	16	6.5	11.9	2.0	82	0.7	1.2	WSW	0.9	0.1	43.0	16	6.5	11.9	2.0	82	0.7	1.2	WSW	0.9	0.1	43.0
17	1.3	8.5	-7.1	68	0.7	1.5	NE	9.2	-	295.0	17	7.9	14.4	2.7	67	1.0	1.5	W	11.3	-	35.0	17	7.9	14.4	2.7	67	1.0	1.5	W	11.3	-	35.0
18	3.9	11.1	-2.7	66	1.1	2.0	WSW	9.7	-	200.0	18	10.5	19.3	-0.1	56	0.9	1.2	S	8.0	-	28.0	18	10.5	19.3	-0.1	56	0.9	1.2	S	8.0	-	28.0
19	6.0	12.0	0.5	68	1.0	1.5	NE	9.0	-	195.0	19	9.4	18.2	4.2	80	1.0	1.1	SW	4.6	3.8	18.0	19	9.4	18.2	4.2	80	1.0	1.1	SW	4.6	3.8	18.0
20	7.2	13.6	-0.3	66	1.1	2.7	NNE	7.7	-	190.0	20	6.1	9.2	2.0	80	1.1	1.2	W	0.0	7.3	12.0	20	6.1	9.2	2.0	80	1.1	1.2	W	0.0	7.3	12.0
21	2.0	8.1	-0.2	88	0.9	0.6	SSE	0.6	18.9	187.0	21	5.6	12.1	-2.3	68	1.2	1.7	NE	11.1	0.1	0.0	21	5.6	12.1	-2.3	68	1.2	1.7	NE	11.1	0.1	0.0
22	2.5	4.9	-3.6	69	1.3	1.3	W	4.2	5.7	192.0	22	5.6	7.9	1.7	85	0.8	2.7	SSW	0.0	21.4	0.0	22	5.6	7.9	1.7	85	0.8	2.7	SSW	0.0	21.4	0.0
23	0.8	6.3	-2.6	70	1.2	2.3	NW	6.2	0.0	186.0	23	4.1	5.9	0.0	82	2.7	5.6	NNW	0.0	40.8	0.0	23	4.1	5.9	0.0	82	2.7	5.6	NNW	0.0	40.8	0.0
24	1.1	8.4	-6.7	58	0.8	1.3	NE	10.7	-	182.0	24	3.5	7.8	0.7	81	2.8	2.5	WNW	1.8	7.0	0.0	24	3.5	7.8	0.7	81	2.8	2.5	WNW	1.8	7.0	0.0
25	9.8	15.0	-2.7	55	1.0	1.5	SSW	6.9	-	179.0	25	6.6	14.4	-1.0	60	1.4	2.5	SW	12.0	0.5	-	25	6.6	14.4	-1.0	60	1.4	2.5	SW	12.0	0.5	-
26	2.9	13.5	-0.2	93	1.5	4.3	NE	0.0	27.6	170.0	26	12.4	21.2	1.5	56	1.2	1.9	N	11.3	-	-	26	12.4	21.2	1.5	56	1.2	1.9	N	11.3	-	-
27	2.3	7.3	-2.2	73	0.9	1.2	NE	10.6	0.0	167.0	27	13.0	20.8	5.6	72	1.4	2.1	NNE	4.2	0.2	-	27	13.0	20.8	5.6	72	1.4	2.1	NNE	4.2	0.2	-
28	2.8	7.0	-2.2	83	1.0	1.2	SW	2.1	0.5	163.0	28	12.2	19.7	6.5	67	1.5	1.7	NE	10.5	-	-	28	12.2	19.7	6.5	67	1.5	1.7	NE	10.5	-	-
29	2.8	9.1	-3.3	72	1.0	1.9	NNE	10.1	-	159.0	29	17.2	24.7	6.5	63	1.8	2.9	ESE	5.7	-	-	29	17.2	24.7	6.5	63	1.8	2.9	ESE	5.7	-	-
30	5.0	10.8	-2.2	70	1.3	1.2	SW	4.4	-	152.0	30	17.5	26.9	10.0	62	1.3	2.9	ESE	10.1	-	-	30	17.5	26.9	10.0	62	1.3	2.9	ESE	10.1	-	-
31	3.6	7.5	0.5	86	0.6	1.1	S	0.6	1.3	148.0	31	-	-	-	-	-	-	-	-	-	-	31	-	-	-	-	-	-	-	-	-	-
平均	2.4	7.4	-2.1	76	1.2	7.8	NNW	125.5	181.4	228.0	平均	8.1	14.5	1.7	72	1.1	5.6	NNW	194.9	108.7	142.0	平均	8.1	14.5	1.7	72	1.1	5.6	NNW	194.9	108.7	142.0

十日町日別氣象略表

五 月													六 月																			
日	氣溫(攝氏)			濕度%	風速度(*/*)			日照時	降水量	根	日	氣溫(攝氏)			濕度%	風速度(*/*)			日照時	降水量	根	日										
	平均	最高	最低		平均	最強	方向					平均	最高	最低		平均	最強	方向					平均	最高	最低	平均	最強	方向				
1	13.7	21.8	9.3	84	1.9	3.4	NE	3.4	2.5	-	1	21.1	27.7	15.9	77	1.2	3.4	NE	3.9	1.1	-	1	21.1	27.7	15.9	77	1.2	3.4	NE	3.9	1.1	-
2	10.3	15.2	8.9	94	1.1	1.2	SSW	2.3	30.3	-	2	17.5	19.3	16.0	93	1.1	2.5	NE	0.0	36.2	-	2	17.5	19.3	16.0	93	1.1	2.5	NE	0.0	36.2	-
3	11.6	19.2	4.0	84	1.2	2.0	S	8.7	0.4	-	3	15.8	19.3	13.3	88	1.2	1.5	NNW	1.0	7.6	-	3	15.8	19.3	13.3	88	1.2	1.5	NNW	1.0	7.6	-
4	12.8	19.4	8.3	74	1.4	3.2	NNE	7.2	0.5	-	4	15.6	20.2	12.6	80	1.1	1.7	NNE	2.6	0.0	-	4	15.6	20.2	12.6	80	1.1	1.7	NNE	2.6	0.0	-
5	17.9	25.9	7.4	51	1.9	2.1	NE	11.5	-	-	5	16.3	22.6	8.8	73	1.3	2.1	NE	10.2	-	-	5	16.3	22.6	8.8	73	1.3	2.1	NE	10.2	-	-
6	17.0	25.7	8.8	65	1.5	3.5	SSE	11.6	-	-	6	18.8	23.1	12.5	71	1.1	1.9	NE	3.4	0.4	-	6	18.8	23.1	12.5	71	1.1	1.9	NE	3.4	0.4	-
7	17.6	21.6	11.8	63	1.6	2.7	NE	1.3	-	-	7	17.9	25.5	10.5	76	1.1	2.1	NE	5.6	-	-	7	17.9	25.5	10.5	76	1.1	2.1	NE	5.6	-	-
8	18.3	23.6	10.3	69	1.3	4.3	SSW	1.3	-	-	8	20.8	28.1	11.6	65	1.2	1.8	NE	12.8	-	-	8	20.8	28.1	11.6	65	1.2	1.8	NE	12.8	-	-
9	14.2	19.2	9.0	92	1.6	1.2	S	0.1	6.5	-	9	19.9	26.1	13.3	79	1.0	1.8	NE	8.2	-	-	9	19.9	26.1	13.3	79	1.0	1.8	NE	8.2	-	-
10	15.2	25.1	2.7	67	1.6	2.9	ESE	11.5	-	-	10	20.0	28.1	11.4	77	1.4	3.6	N	13.0	-	-	10	20.0	28.1	11.4	77	1.4	3.6	N	13.0	-	-
11	19.8	27.2	9.4	61	1.0	2.8	NE	2.7	0.0	-	11	21.6	29.3	13.1	76	1.5	3.2	ESE	12.7	-	-	11	21.6	29.3	13.1	76	1.5	3.2	ESE	12.7	-	-
12	19.6	26.0	14.3	76	1.2	2.9	SSW	4.2	1.4	-	12	23.8	28.4	15.1	64	1.4	3.8	SSW	9.1	-	-	12	23.8	28.4	15.1	64	1.4	3.8	SSW	9.1	-	-
13	17.9	21.6	15.5	92	0.8	1.6	ESE	0.1	14.9	-	13	23.0	24.7	19.1	47	4.3	7.6	SSW	0.1	1.8	-	13</										

十日町日別氣象略表

七 月													八 月												
日	氣溫(攝氏)			濕度%	風速度(*/*)			日照時	降水量	根	日	氣溫(攝氏)			濕度%	風速度(*/*)			日照時	降水量	根				
	平均	最高	最低		平均	最強	方向					平均	最高	最低		平均	最強	方向							
1	21.2	26.1	18.4	74	1.0	2.6	NNE	7.1	3.4	-	1	24.8	31.8	18.9	80	0.8	1.5	ENE	4.1	0.1	-				
2	23.3	28.1	15.8	71	1.1	1.9	N	6.5	-	-	2	25.2	31.6	20.1	65	1.8	3.3	SSW	6.6	-	-				
3	21.7	25.1	17.4	84	0.9	1.3	NE	1.2	6.1	-	3	25.7	30.9	19.0	59	2.4	3.6	SSW	11.7	-	-				
4	20.1	23.4	17.8	84	1.3	2.2	N	3.4	16.7	-	4	25.6	32.1	18.0	64	1.5	3.6	SSW	9.4	0.0	-				
5	20.9	26.7	15.3	74	1.5	2.3	NE	11.7	-	-	5	26.6	31.9	19.1	62	1.6	2.7	SSW	3.8	-	-				
6	23.5	30.3	13.9	68	1.9	3.7	ENE	11.4	-	-	6	28.5	32.1	25.5	56	2.7	3.6	SSW	1.6	0.0	-				
7	25.7	30.1	18.6	60	2.1	3.6	S	10.9	-	-	7	28.6	34.4	23.0	65	1.7	3.0	NNE	5.6	-	-				
8	28.0	33.5	21.6	61	1.6	1.6	NE	10.0	-	-	8	27.1	32.1	23.6	73	1.3	2.4	NNE	4.1	-	-				
9	24.7	31.0	21.0	82	1.2	1.1	S	5.8	3.0	-	9	25.2	32.9	19.7	69	1.2	2.2	NE	9.0	-	-				
10	24.6	30.6	20.1	85	1.2	2.9	ENE	4.9	0.9	-	10	26.1	34.2	17.7	69	1.3	2.9	NE	12.2	-	-				
11	26.2	32.0	20.4	78	1.2	2.5	NE	11.1	-	-	11	25.9	32.2	18.1	74	1.7	3.7	ENE	11.2	-	-				
12	26.0	31.5	19.8	78	1.2	4.1	ENE	10.1	-	-	12	23.9	29.2	19.8	79	1.1	2.5	NNW	5.1	0.0	-				
13	23.1	30.6	21.0	90	0.8	1.6	SSW	5.6	4.7	-	13	24.1	30.3	15.6	75	1.3	3.7	ENE	10.9	-	-				
14	25.0	31.9	19.4	78	1.4	2.4	ENE	10.6	9.0	-	14	24.5	32.4	16.9	80	1.5	3.2	NE	9.5	-	-				
15	26.2	32.3	18.6	71	1.2	1.0	S	9.8	1.8	-	15	27.5	34.6	18.6	64	1.3	4.5	SSW	10.7	-	-				
16	26.2	31.1	19.9	77	0.7	0.5	ESE	2.7	0.1	-	16	29.0	34.6	21.6	57	2.0	3.9	SSW	10.4	-	-				
17	23.7	25.9	21.6	93	0.5	0.9	SSW	0.0	4.9	-	17	29.0	35.4	20.2	59	1.6	2.3	SSW	10.3	-	-				
18	22.3	25.0	20.1	88	0.6	0.6	S	0.3	20.1	-	18	28.5	34.0	19.3	59	1.9	3.9	SSW	11.3	-	-				
19	20.5	22.8	18.3	87	0.8	1.5	SSW	0.0	2.9	-	19	28.5	32.1	25.9	53	2.7	3.3	WSW	7.2	-	-				
20	22.5	25.7	18.6	86	0.7	0.8	SSW	0.0	2.9	-	20	24.0	29.0	22.5	92	1.0	1.2	SSE	0.4	9.9	-				
21	24.3	27.9	20.3	80	1.2	1.9	SW	0.2	5.8	-	21	23.7	27.1	21.3	86	0.9	0.9	SW	0.1	2.1	-				
22	24.9	28.2	22.8	77	1.6	1.5	SSW	1.2	0.0	-	22	23.5	30.2	18.1	83	1.1	2.3	NE	9.7	-	-				
23	24.9	28.1	22.1	88	0.8	1.7	ENE	0.4	0.1	-	23	24.4	30.4	18.1	79	1.1	3.0	ENE	7.2	0.0	-				
24	26.2	31.3	18.8	61	1.3	2.0	SSW	10.3	-	-	24	23.0	28.6	18.8	83	0.8	2.5	NE	2.4	4.9	-				
25	25.2	31.5	17.9	71	1.3	2.9	NNE	12.0	-	-	25	20.9	26.7	17.5	82	1.0	1.2	SE	2.5	34.8	-				
26	24.3	30.9	17.3	77	1.1	1.3	W	11.7	-	-	26	23.2	28.7	18.3	79	1.1	2.4	ENE	7.0	-	-				
27	25.6	32.4	17.0	72	1.2	2.2	NE	11.9	-	-	27	24.7	31.9	16.9	79	1.0	1.6	ENE	10.1	13.6	-				
28	26.6	33.0	19.6	71	1.3	3.1	SSE	10.9	-	-	28	26.2	31.0	19.2	60	2.0	2.6	S	9.7	-	-				
29	28.8	32.5	20.7	50	2.3	3.3	SSW	11.9	-	-	29	25.8	30.9	18.6	65	1.8	3.8	SSW	10.9	-	-				
30	26.4	33.1	19.0	68	0.9	2.1	ENE	7.1	-	-	30	26.6	30.3	22.6	66	1.7	2.2	SSW	0.4	0.3	-				
31	23.1	25.8	21.3	90	0.9	1.3	NNE	0.0	6.2	-	31	27.0	32.9	23.6	78	1.4	2.0	NE	5.3	0.2	-				
平均	24.4	29.3	19.2	77	1.2	4.1	ENE	200.2	88.6	-	平均	25.7	31.5	19.9	71	1.5	4.5	SSW	220.0	65.9	-				

十日町日別氣象略表

九 月													十 月												
日	氣溫(攝氏)			濕度%	風速度(*/*)			日照時	降水量	根	日	氣溫(攝氏)			濕度%	風速度(*/*)			日照時	降水量	根				
	平均	最高	最低		平均	最強	方向					平均	最高	最低		平均	最強	方向							
1	25.7	31.0	20.1	84	1.0	2.2	ENE	7.4	-	-	1	14.7	20.4	11.1	80	1.0	3.2	ENE	4.7	-	-				
2	25.5	31.4	21.9	86	1.0	1.5	ENE	4.8	34.9	-	2	15.9	22.7	8.5	78	1.0	2.3	NNE	8.4	-	-				
3	25.1	31.8	19.9	88	0.8	1.9	N	7.3	0.4	-	3	15.8	19.5	12.6	84	0.7	0.3	-	0.3	0.2	-				
4	25.6	32.1	20.2	73	1.1	2.2	SSE	8.2	-	-	4	14.0	17.4	11.2	88	0.6	1.6	NNE	0.0	-	-				
5	26.0	31.1	18.9	65	2.0	5.0	SSW	11.3	-	-	5	12.6	15.4	7.1	81	0.6	2.9	S	0.1	-	-				
6	25.6	32.0	20.6	67	1.8	4.3	S	7.2	0.0	-	6	16.5	24.1	11.2	74	1.4	1.3	NNE	8.1	-	-				
7	25.3	32.3	20.8	81	0.7	0.8	NE	3.8	1.9	-	7	14.5	15.9	12.1	96	0.4	0.3	-	0.0	24.5	-				
8	26.0	31.5	21.6	85	0.8	1.3	NE	9.3	2.2	-	8	16.7	18.1	14.0	98	0.4	0.8	S	0.0	56.1	-				
9	26.6	32.0	20.2	68	1.5	3.3	S	10.2	-	-	9	16.3	20.8	12.7	79	1.0	2.0	NNE	2.5	6.8	-				
10	25.5	33.3	19.6	74	1.3	2.8	NE	11.1	-	-	10	17.4	23.8	11.5	77	0.8	2.3	ENE	8.3	0.2	-				
11	26.4	31.7	20.4	66	1.5	3.3	SSW	9.7	0.1	-	11	16.9	21.6	13.2	82	0.6	0.8	SW	3.7	0.2	-				
12	26.5	31.5	19.6	63	2.5	4.3	SSW	10.5	-	-	12	15.3	21.5	11.0	84	0.6	1.1	N	4.4	-	-				
13	26.8	33.4	21.1	65	1.7	1.7	SW	11.3	-	-	13	14.5	20.8	11.2	85	0.9	2.5	NNE	4.3	0.6	-				
14	24.6	31.2	18.4	82	0.7	0.9	NE	5.4	-	-	14	11.9	16.7	7.3	84	1.0	1.9	N	2.0	8.3	-				
15	24.8	32.4	18.0	80	0.9	2.0	NNE	8.2	-	-	15	12.8	17.7	7.9	83	0.5	1.2	S	1.0	0.3	-				
16	22.1	28.7	19.2	91	1.1	1.7	NNE	1.4	7.5	-	16	16.7	23.1	10.9	80	1.0	1.8	NE	8.2	-	-				
17	18.2	19.7	17.1	94	0.6	1.9	NE	0.0	8.2	-	17	15.8	20.3	11.9	87	0.8	2.7	NE	1.0	0.3	-				
18	20.8	27.1	16.8	91	0.8	3.2	ENE	1.6	0.7	-	18	12.8	15.5	10.9	92	0.6	2.0	N	0.0	3.0	-				
19	23.4	30.5	16.7	81	1.0	2.6	ENE	5.5	21.6	-	19	9.8	14.7	7.1	93	0.7	0.8	SSE	1.6	9.6	-				
20	22.8	27.0	20.2	90	0.8	2.9	ENE	2.1	2.5	-	20	11.4	18.1	3.3	84	0.9	1.5	S	6.0	1.8	-				
21	21.8	27.7	18.5	86	1.0	3.3	ENE	6.3	3.4	-	21	12.2	13.5	10.7	97	0.5	0.7	SSE	0.0	17.0	-				
22	21.1	27.2	17.3	82	1.3	2.9	ENE	6.7	0.6	-	22	12.8	18.2	9.2	85	0.8	1.4	NNE	3.2	0.3	-				
23	23.9	30.5	17.1	79	0.7	0.8	SSW	4.8	1.7	-	23	14.2	19.1	7.4	90	0.6	0.8	SSW	2.3	3.8	-				
24	23.8	30.5	18.8	75	1.2	3.1	S	9.3	0.4	-	24	15.3	16.5	13.6	97	0.4	1.7	NE	0.0	3.0	-				
25	18.4	22.9	14.7	93	0.9	0.8	NNW	0.0	28.5	-	25	16.9	21.6	12.9	88	0.7	1.6	ENE	1.5	0.7	-				
26	14.7	19.3	10.8	86	0.6	1.3	NE	0.2	1.8	-	26	15.9	22.2	10.4	85	0.7	1.1	ENE	3.3	0.5	-				
27	15.6	23.8	7.7	78	0.9	2.0	NE	10.8	-	-	27	16.1	23.4	6.3	72	0.9	2.4	SSW	9.3	-	-				
28	18.4	24.7	9.9	70	0.9	2.2	SSW	5.5	-	-	28	20.3	26.7	14.4	64	1.9	1.6	SSW	8.8	-	-				
29	18.6	22.5	14.7	82	0.9	11.1	SSE	0.5	0.5	-	29	17.4	19.6	15.1	92	1.1	4.0	NE	0.0	7.5	-				
30	14.9	17.9	13.5	93	0.8	1.3	N	0.0	11.5	-	30	9.7	15.6	8.0	95	2.6	2.7	NE	0.0	11.6	-				
31	7.3	9.6	5.2	89	0.6	1.2	ENE	0.1	4.9	-	31	7.3	9.6	5.2	89	0.6	1.2	ENE	0.1	4.9	-				
平均	22.8	28.6	17.8	80	1.1	5.0	SSW	176.9	128.4	-	平均	14.5	19.2	10.2	85	0.8	4.0	NE	92.7	161.2	-				

十日町日別氣象略表

十 一 月														十 二 月													
日	氣 温(攝氏)			濕 度%	風 速 度(*/*)			日 照 時 間	降 水 量	根 據	日	氣 温(攝氏)			濕 度%	風 速 度(*/*)			日 照 時 間	降 水 量	根 據						
	平均	最高	最低		平均	最 強	方 向					平均	最高	最低		平均	最 強	方 向									
1	5.6	11.0	1.4	82	1.2	1.4	SSW	2.6	2.1	-	1	5.7	7.0	3.6	88	0.8	1.6	NW	0.0	2.4	-						
2	11.4	15.8	0.0	68	1.1	2.7	S	2.8	0.0	-	2	3.7	8.0	0.5	86	0.8	3.5	NNE	2.0	0.2	-						
3	10.2	16.2	6.3	63	2.7	5.7	WNW	1.8	15.5	-	3	11.3	14.9	1.0	77	1.3	4.0	ENE	2.2	10.4	-						
4	8.1	14.8	2.2	76	1.1	1.4	S	8.4	-	-	4	4.0	11.0	1.6	80	1.6	2.2	WNW	3.2	8.7	-						
5	9.9	19.0	2.2	80	1.1	2.5	NE	8.5	-	-	5	2.3	5.4	0.1	90	1.4	2.0	NW	1.4	11.7	-						
6	13.3	20.9	5.3	71	1.2	1.4	SW	9.2	-	-	6	1.4	2.9	-0.1	95	1.2	1.5	SSW	0.3	50.8	14.0						
7	12.9	15.1	10.7	93	0.6	0.8	SSE	0.1	4.4	-	7	1.3	2.7	0.2	95	1.8	2.9	NE	0.0	17.8	13.0						
8	14.6	20.1	11.7	89	0.8	1.2	NE	3.6	0.6	-	8	1.5	3.1	-0.2	92	1.2	0.5	SSE	0.0	20.2	17.0						
9	12.3	15.8	9.6	98	1.1	1.9	ENE	0.0	31.4	-	9	1.8	4.3	-1.5	95	0.5	0.6	NW	0.0	1.5	16.0						
10	6.0	10.8	4.7	94	1.0	1.1	SSW	1.1	16.6	-	10	3.7	6.3	1.0	82	1.8	5.1	NNE	0.1	15.8	11.0						
11	4.1	7.1	2.8	93	0.9	1.2	SW	0.4	13.2	-	11	1.9	6.6	-2.0	81	0.8	0.8	SE	0.1	1.4	10.0						
12	4.0	5.3	2.0	93	0.5	0.9	SW	0.0	10.3	-	12	4.5	9.8	-2.0	82	0.8	1.0	NNE	1.5	0.0	7.0						
13	7.5	12.0	0.6	79	0.8	4.5	S	2.2	0.6	-	13	2.4	5.9	0.4	93	1.5	1.9	NNE	0.0	2.6	5.0						
14	12.6	16.9	10.2	97	1.3	0.7	SW	0.3	9.2	-	14	0.7	3.0	-1.9	91	0.5	0.6	ESE	0.0	1.6	3.0						
15	18.7	22.2	10.1	67	2.9	7.2	SSW	0.0	0.0	-	15	1.4	3.2	-2.6	89	0.7	3.3	ENE	0.0	4.9	3.0						
16	10.5	17.2	7.7	86	1.5	2.2	NNW	0.0	22.9	-	16	3.7	7.4	0.0	87	1.3	2.3	WNW	0.0	13.2	0.0						
17	4.3	8.5	1.5	90	1.1	1.5	SSW	0.8	8.0	-	17	-0.6	1.2	-1.5	98	1.0	0.4	-	0.0	35.1	26.0						
18	8.1	13.2	-1.0	74	1.4	2.5	SSW	3.0	0.7	-	18	0.1	3.8	-4.1	90	1.1	1.2	SSW	2.6	8.1	40.0						
19	11.4	13.6	8.2	96	0.7	1.1	SSW	0.2	6.9	-	19	-2.9	1.1	-3.8	93	2.4	2.5	WNW	0.2	34.1	65.0						
20	10.6	15.2	7.7	83	1.1	2.3	NW	3.3	1.4	-	20	-2.2	-1.5	-3.9	93	0.6	1.4	WSW	0.0	38.1	93.0						
21	9.8	17.8	2.9	75	1.8	5.9	S	5.6	3.5	-	21	-0.4	1.3	-2.4	91	1.0	1.4	SW	0.6	16.8	96.0						
22	5.0	8.6	3.4	93	1.8	2.2	W	0.6	31.4	-	22	-1.0	3.6	-5.6	78	0.8	1.6	SW	5.1	0.4	85.0						
23	7.2	13.2	3.2	83	0.9	1.1	ENE	2.6	2.2	-	23	2.3	7.2	-2.6	87	1.7	4.9	NE	2.2	6.7	74.0						
24	9.8	18.0	0.6	81	0.6	1.1	SSW	7.9	2.4	-	24	2.3	5.9	0.0	89	0.6	0.6	NE	1.4	1.3	59.0						
25	8.6	14.3	4.4	83	0.9	0.5	SW	5.8	16.7	-	25	1.8	5.2	-0.5	92	0.6	0.7	WNW	1.0	7.7	53.0						
26	11.0	18.3	2.7	73	0.6	1.0	NE	8.3	0.0	-	26	1.7	6.0	-0.7	88	0.9	1.6	SSW	1.8	7.9	52.0						
27	4.6	12.1	1.6	93	1.8	3.0	N	0.0	26.9	-	27	0.4	2.3	-1.1	92	0.6	0.9	SSW	0.0	17.0	57.0						
28	3.4	8.6	0.0	84	1.0	1.7	N	4.5	0.2	-	28	1.1	5.2	-2.3	84	0.6	0.8	NE	4.1	0.1	51.0						
29	5.0	9.8	0.1	81	0.6	1.2	S	0.0	-	-	29	1.0	2.4	-2.5	91	1.5	2.4	N	0.1	17.1	52.0						
30	7.2	9.3	3.7	89	0.6	0.6	S	0.0	4.0	-	30	0.0	1.0	-2.0	96	1.1	1.5	S	0.1	17.9	73.0						
31										-	31	0.7	3.1	-2.3	72	1.6	1.6	SW	1.9	0.1	67.0						
平均	8.9	14.0	4.2	84	1.2	7.2	SSW	83.2	21.1	-	平均	1.8	4.8	-1.2	88	1.1	5.1	NNE	31.3	51.0	1.0						

十日町日別気象略表	
十	月
日	日
最高気温(℃)	最低気温(℃)
平均気温(℃)	平均湿度(%)
平均風速(m/s)	平均風向(°)
日照時間(h)	曇り時間(h)
1	1
2	2
3	3
4	4
5	5
6	6
7	7
8	8
9	9
10	10
11	11
12	12
13	13
14	14
15	15
16	16
17	17
18	18
19	19
20	20
21	21
22	22
23	23
24	24
25	25
26	26
27	27
28	28
29	29
30	30
31	31

# 第六篇

昭和三年

## 新潟縣管内氣象觀測成績

第一表

昭和三年管内氣象概況

種別 觀測所	氣溫(午前十時)			氣 溫				降 水 量			
	氣 溫	平年比較	最 高	月 日	最 低	月 日	總 量	平年比較	一日最多	月 日	
新相小中	14.5	+ 1.9	35.2	9 12	- 6.5	1 23	1269.5	- 539.3	49.5	10 8	
	14.8	+ 0.7	35.2	8 6	- 6.0	1 4	1199.8	- 401.4	76.3	2 14	
	一月限 15.3	廢止 + 0.4	34.6	9 6	- 9.9	2 8	1277.4	- 119.3	54.2	4 22	
兩羽姫畑	14.7	+ 0.7	33.7	9 6	- 5.5	1 2	1527.4	- 427.8	65.9	4 22	
	15.0	+ 0.1	38.5	8 6	- 11.0	1 13	1236.1	- 189.9	50.0	4 22	
	14.4	+ 0.5	-	-	-	-	955.5	- 440.6	43.0	10 7	
	15.2	+ 0.6	36.0	8 18	- 7.5	1 9	1424.7	- 133.4	65.8	2 14	
村大新赤	14.6	+ 0.3	37.0	8 18	- 7.0	1 12	1803.2	- 406.9	64.7	11 11	
	15.2	+ 0.7	37.0	8 31	- 20.1	1 3	1727.3	- 219.6	108.6	7 17	
	14.9	+ 0.5	36.0	9 5	- 12.0	2 3	1930.0	- 104.1	60.9	12 4	
	-	-	-	-	-	-	2084.1	- 538.7	81.3	12 4	
水津五新	14.9	+ 0.3	34.5	8 16	- 13.5	1 23	1683.6	- 340.0	56.6	12 7	
	14.1	+ 0.6	37.0	9 13	- 18.5	2 23	2034.4	- 174.6	54.2	10 7	
	15.1	+ 0.5	36.3	9 10	- 8.3	1 20	1563.6	- 423.7	54.1	10 7	
	15.1	+ 0.7	34.5	9 12	- 12.0	1 23	1374.6	- 386.5	57.0	10 7	
卷寺長	14.4	+ 0.3	35.0	8 18	- 10.5	1 23	1528.2	- 201.1	53.5	10 7	
	15.1	+ 0.9	38.0	8 19	- 5.0	2 3	1616.7	- 239.2	56.0	1 7	
	14.9	+ 0.9	37.3	8 16	- 13.4	2 23	1880.4	- 528.3	59.1	12 4	
	14.2	+ 0.5	35.0	8 12	- 17.6	1 23	1907.9	- 475.4	60.0	12 4	
柏小堀	15.7	+ 1.0	37.2	8 2	- 10.6	1 24	2047.9	- 316.2	76.0	12 4	
	14.4	+ 1.2	36.2	8 16	- 13.6	1 23	2343.2	- 417.0	63.4	12 5	
	13.7	+ 0.6	35.5	8 7	- 9.0	12 21	2434.1	+ 233.7	54.7	1 6	
	-	-	-	-	-	12 17	2897.2	+ 60.3	62.0	10 7	
六淺十	13.8	+ 0.8	35.0	8 9	- 21.0	1 23	2040.7	+ 97.3	61.0	7 10	
	10.6	+ 0.5	27.5	8 17	- 14.5	2 23	2283.1	+ 401.5	52.5	12 5	
	12.0	- 1.3	35.4	8 17	- 14.4	1 23	2390.4	- 15.0	73.2	1 3	
	10.9	- 0.4	33.0	8 18	- 12.0	1 3	2324.1	+ 162.2	57.5	1 12	
若新	三月限 廢止	-	-	-	- 13.2	1 22	2234.3	- 546.3	57.2	10 7	
	-	-	-	-	-	-	2045.9	- 495.9	49.5	12 18	
高新直	15.4	+ 0.6	36.0	8 18	- 10.1	1 23	2765.0	- 168.9	78.8	12 5	
	16.5	+ 1.1	36.5	8 16	- 10.0	2 6	1969.3	- 129.1	63.3	1 7	
	12.8	+ 0.8	36.0	8 17	- 13.6	2 2	1363.4	- 339.3	58.0	6 24	
	15.8	+ 0.5	38.6	8 7	- 10.5	1 23	2345.9	- 224.5	83.0	11 11	
能骨小安	15.0	+ 0.3	34.5	8 18	- 6.3	1 23	2790.3	+ 440.7	72.5	11 11	
	15.2	+ 0.6	33.0	8 21	- 4.5	1 23	3104.5	+ 46.4	75.0	9 19	
	14.5	+ 0.5	35.0	8 31	- 10.3	2 2	2717.0	- 284.0	114.3	12 18	
	14.5	+ 0.1	36.0	9 18	- 11.5	1 9	2503.5	+ 222.3	77.5	12 5	
原水	14.6	+ 0.2	35.0	8 17	- 14.0	1 23	2216.6	- 608.3	87.2	1 12	
	12.4	+ 0.1	33.4	8 17	- 20.0	12 23	2110.4	-	81.0	1 12	



月別 観測所	一 月	二 月	三 月	四 月	五 月	六 月	七 月	八 月	九 月	十 月	十一 月	十二 月	全 年
新相小中 湯川田興	2.0	1.7	5.9	12.0	18.1	20.3	26.6	28.3	26.1	17.1	14.4	4.6	14.5
	2.3	2.1	6.4	12.4	18.3	19.9	26.4	28.6	26.4	18.5	12.3	4.4	14.8
	3.4	一月限 2.5	〇廢止 5.8	13.3	18.8	21.2	26.8	28.4	27.0	19.2	12.7	4.9	15.3
兩羽姫畑 津茂崎野	3.3	2.1	5.7	12.6	17.7	20.1	26.0	28.1	25.8	18.2	12.1	4.7	14.7
	3.5	2.9	5.1	12.9	19.3	20.5	25.9	28.4	25.8	17.8	12.5	5.4	15.0
	2.3	0.9	4.1	×10.9	×15.5	22.1	27.3	×27.5	26.0	18.9	12.3	5.0	14.4
村大新赤 上谷田谷	1.9	1.5	4.5	12.1	19.3	21.1	27.4	28.5	26.5	17.9	11.2	3.5	14.6
	3.8	2.0	11.7	12.7	19.2	19.5	26.0	28.1	25.4	17.3	11.7	3.8	15.2
	1.6	1.4	5.8	13.0	19.6	21.2	27.3	29.0	27.0	17.8	11.8	3.6	14.9
水津五新飯 原川泉田	1.4	1.4	5.7	14.0	19.9	22.8	27.3	28.4	25.5	17.7	11.7	3.5	14.9
	0.9	1.7	4.4	12.5	19.6	20.9	26.7	×27.6	26.2	16.3	9.5	2.6	14.1
	1.9	2.2	7.9	12.7	20.0	21.8	27.0	28.8	26.1	17.3	11.4	3.6	15.1
寺森長 泊町岡	0.7	2.3	5.4	12.5	19.6	21.1	27.0	28.6	×23.2	17.3	10.8	4.1	14.4
	2.6	2.8	6.7	12.3	18.8	20.9	26.8	29.3	26.4	17.6	11.6	4.9	15.1
	1.0	1.5	4.6	14.0	20.1	21.2	26.9	29.2	28.6	17.5	10.9	3.1	14.9
柏小堀橋 崎谷内又	2.5	2.7	7.2	13.8	20.1	21.8	27.9	30.4	27.6	18.0	12.3	4.5	15.7
	-0.1	-0.1	3.1	9.9	19.3	20.9	26.6	28.5	25.4	16.2	9.6	2.4	14.4
	0.9	0.4	2.6	9.4	18.4	21.7	×26.5	29.0	26.3	17.2	9.7	2.3	13.7
六浅十芦 町貝崎	0.0	×0.0	×2.5	×9.5	×17.5	22.5	27.4	28.8	25.6	17.6	12.0	1.9	13.8
	0.2	-0.1	1.9	7.2	14.4	17.3	21.3	21.8	20.2	12.7	7.9	1.8	10.6
	-0.2	-0.7	2.4	8.1	16.8	19.4	24.4	25.7	22.8	14.5	8.9	1.8	12.0
若新鍵 椽谷取	-1.2	-2.3	0.3	6.1	16.6	18.9	23.6	25.4	×21.1	14.1	8.1	0.6	10.9
	0.4	0.6	4.2	三月限	〇廢止	-	-	-	-	-	-	-	-
	-	-	-	-	-	-	-	-	-	-	-	-	-
高野直江 田井川津	3.0	2.8	6.2	14.2	20.5	21.6	27.6	29.4	27.3	17.9	12.3	1.6	15.4
	3.8	3.3	7.5	15.2	21.4	22.5	27.4	29.8	28.2	19.3	13.6	5.4	16.5
	1.0	-0.9	3.4	16.4	17.6	18.7	23.9	25.9	23.6	14.4	8.4	1.2	12.8
能背小安 生海瀧塚	3.4	3.4	7.4	13.0	18.5	20.6	28.4	28.9	26.9	18.7	13.7	6.2	15.8
	3.6	3.3	6.6	12.7	18.2	20.3	26.0	27.9	25.9	17.8	12.1	5.2	15.0
	3.6	3.7	6.7	12.2	18.0	20.4	26.2	28.4	26.0	18.1	12.9	6.2	15.2
原水越 天	3.3	2.0	4.9	12.7	19.3	20.0	25.6	27.9	25.5	17.5	11.7	3.5	14.5
	0.8	1.1	4.4	11.9	19.7	21.2	27.2	28.8	26.5	17.7	11.3	3.6	14.5
	1.2	1.5	4.9	12.9	20.0	21.3	27.0	28.3	26.1	17.0	11.3	3.1	14.6
天	-9.8	-0.8	1.4	9.8	19.6	20.4	25.3	26.3	23.7	16.4	10.5	6.1	12.4

×ハ平年値

月別 観測所	一 月	二 月	三 月	四 月	五 月	六 月	七 月	八 月	九 月	十 月	十一 月	十二 月	全 年
新相小中 湯川田興	4.6	4.3	8.7	13.9	20.5	22.2	28.7	30.8	28.1	19.3	14.2	6.6	16.8
	5.3	4.4	9.2	14.2	20.8	22.2	28.3	30.7	28.4	20.4	14.2	6.9	17.1
	5.9	一月限 4.4	〇廢止 7.7	15.0	22.1	23.0	28.5	29.5	29.0	21.1	15.0	6.6	17.2
兩羽姫畑 津茂崎野	6.6	4.9	7.9	14.5	19.9	22.4	27.4	29.7	27.9	20.4	14.2	6.8	16.8
	7.1	6.9	9.7	16.4	23.2	23.4	29.4	31.8	29.4	19.8	15.0	8.4	18.3
	5.5	4.6	9.0	15.9	22.0	22.7	29.1	31.4	29.0	22.1	15.2	7.1	17.8
村大新赤 上谷田谷	7.1	3.3	7.7	15.5	21.8	23.1	29.2	28.4	29.4	23.4	17.4	6.6	17.7
	6.4	3.7	12.8	14.8	21.1	22.2	28.2	30.3	27.9	19.9	13.9	6.1	17.3
	5.1	4.7	8.9	17.0	23.4	24.1	31.1	31.7	30.0	21.8	16.2	6.5	18.3
水津五新飯 原川泉田	4.1	3.5	8.2	16.3	22.5	24.6	30.1	31.2	28.9	20.4	16.1	5.6	17.6
	4.8	3.9	8.2	16.1	23.4	24.9	30.0	×30.6	29.7	20.3	12.7	5.5	17.4
	4.4	4.4	11.5	16.2	23.5	25.1	30.1	31.7	31.1	20.2	14.3	6.3	18.2
寺森長 泊町岡	6.9	5.4	10.1	17.5	23.4	24.2	29.6	32.0	29.5	20.7	14.6	6.8	18.3
	5.2	4.3	9.2	16.4	23.4	23.8	29.4	27.6	25.8	20.4	14.8	7.2	17.3
	5.5	5.4	8.9	15.6	22.1	23.3	29.2	31.7	28.8	20.1	14.6	7.5	17.7
柏小堀橋 崎谷内又	4.2	3.4	7.0	17.0	22.6	24.1	29.8	30.7	29.8	20.3	14.3	5.4	17.9
	3.3	3.0	7.4	16.6	22.8	23.7	29.4	31.3	29.3	19.8	14.5	5.4	17.2
	5.6	5.6	10.2	17.5	24.0	24.1	30.3	33.3	30.3	21.1	15.3	6.9	18.7
六浅十芦 町貝崎	3.3	2.5	5.9	14.6	22.8	23.8	29.3	31.7	28.7	19.0	13.3	4.6	16.6
	3.2	3.4	7.7	15.4	23.2	25.1	×29.8	32.6	30.6	21.7	13.1	5.1	17.6
	-	-	-	-	-	-	-	-	-	-	-	-	-
若新鍵 椽谷取	6.7	×2.7	×5.5	×13.7	25.0	25.1	29.6	31.9	30.2	21.1	15.7	5.8	17.8
	3.1	3.2	4.9	11.9	17.9	19.8	22.9	23.9	22.7	15.4	11.1	4.3	13.4
	3.9	3.2	7.4	14.5	23.2	24.1	29.3	31.5	28.6	19.2	14.0	4.8	17.0
高野直江 田井川津	0.2	-0.5	5.9	11.1	20.3	22.1	26.4	28.0	×23.5	×16.8	12.8	2.4	14.1
	3.8	3.4	6.5	三月限	〇廢止	-	-	-	-	-	-	-	-
	-	-	-	-	-	-	-	-	-	-	-	-	-
能背小安 生海瀧塚	4.5	5.3	8.2	16.1	21.1	24.4	28.9	31.1	26.8	20.2	14.7	7.9	17.4
	7.6	6.6	10.6	18.6	25.7	25.7	31.0	32.8	30.8	22.3	17.7	8.6	19.8
	3.8	1.5	6.3	13.1	21.2	21.0	26.1	28.1	25.8	16.4	11.4	3.1	14.8
原水越 天	6.6	5.9	10.3	15.9	22.1	22.9	29.1	32.5	29.8	20.7	15.7	8.0	18.3
	6.0	5.5	9.1	15.4	21.9	22.4	28.3	30.2	28.6	20.3	15.1	7.6	17.5
	6.3	7.1	11.2	14.7	21.7	22.3	28.0	30.1	27.9	20.2	15.7	8.5	17.8
能背小安 生海瀧塚	5.9	4.6	7.6	15.8	22.5	22.1	28.0	29.3	27.6	18.9	13.7	5.3	16.8
	4.4	3.5	7.0	15.4	22.8	23.7	28.2	31.6	28.7	20.2	14.6	5.9	17.2
	2.3	1.9	5.7	13.6	20.1	21.1	28.7	31.0	29.2	19.3	14.2	5.9	16.1
天	3.5	2.0	3.9	12.5	22.4	23.0	27.8	29.9	27.5	18.2	14.2	4.9	15.8

×ハ平年値



第六表 最高気温ノ極

月別 観測所	一 月	二 月	三 月	四 月	五 月	六 月	七 月	八 月	九 月	十 月	十一 月	十二 月	全 年
新相小中	12.0 12.8 15.6 12.7	11.1 12.0 一月限 10.0	18.2 18.3 y 廢止 17.1	22.2 19.8 19.5	28.4 27.8 29.2	27.7 25.8 26.2	34.0 32.8 32.1	34.6 35.2 32.1	35.2 34.1 34.6	24.2 26.5 27.0	19.3 21.8 21.3	15.5 14.1 13.6	35.2 35.2 34.6
兩羽姫畑	12.3 13.5 — 12.5	8.5 11.0 — 10.0	13.5 17.0 — 18.5	18.5 25.0 — 24.5	24.8 28.0 — 28.5	26.7 29.0 — 27.5	32.2 34.0 — 34.0	33.2 38.5 — 36.0	33.7 34.0 — 35.5	24.5 24.0 — 25.5	20.0 20.0 — 22.0	13.4 12.5 — 13.0	33.7 38.5 — 36.0
村大新赤	14.5 13.5 12.0 —	7.0 8.0 8.5 —	17.0 17.5 16.3 —	22.0 20.7 23.5 —	28.0 27.0 28.7 —	27.0 27.0 28.0 —	35.0 37.0 35.0 —	37.0 35.5 36.0 —	35.5 32.5 36.0 —	26.0 24.0 27.5 —	25.0 25.0 22.5 —	11.0 12.8 14.5 —	37.0 37.0 36.0 —
水津五新	9.8 10.0 10.8 10.0	10.5 11.0 11.5 10.0	17.0 15.0 17.4 18.0	24.5 26.0 25.0 24.0	27.5 30.5 31.3 31.5	28.0 29.5 29.5 28.0	33.5 32.0 34.5 32.5	34.5 — 35.5 34.0	33.0 37.0 36.3 34.5	25.7 29.0 24.5 26.5	22.0 19.0 21.2 20.5	12.3 12.5 18.0 14.2	34.5 37.0 36.3 34.5
寺森長	11.0 13.0 10.5 10.3	10.1 14.5 9.8 8.3	16.5 17.5 16.5 15.3	24.6 21.0 26.5 24.9	29.6 28.0 31.4 29.5	27.5 27.5 30.0 27.8	33.0 34.5 34.0 34.0	35.0 38.0 37.3 35.0	— 35.5 36.4 35.0	24.5 20.0 26.8 24.5	20.7 14.5 23.5 19.6	15.2 14.5 15.4 14.5	35.0 38.0 37.3 35.0
柏小堀	12.5 9.4 6.0 —	11.6 7.1 6.0 —	17.5 12.3 15.5 —	24.5 26.3 21.0 —	30.4 31.0 30.0 —	29.0 35.0 27.0 —	35.6 34.3 — —	37.2 36.2 35.0 —	36.1 33.9 35.0 —	26.1 23.5 26.0 —	23.0 20.3 20.0 —	15.7 9.0 13.0 —	37.2 36.2 35.5 —
六浅十芦	11.0 11.4 11.4 10.0	— 8.5 8.7 5.0	— 12.0 15.0 12.0	— 23.0 26.9 20.0	31.7 26.0 31.2 26.0	29.5 25.0 29.3 26.0	34.2 27.0 33.5 30.0	35.0 27.5 35.4 35.0	34.2 27.0 33.4 —	25.0 23.0 26.7 22.0	22.5 16.4 22.2 20.0	14.5 14.0 14.9 13.0	35.0 27.5 35.4 33.0
若新鍵	13.2 — —	8.7 — —	13.7 — —	三月限 — —	y 廢止 — —	— — —	— — —	— — —	— — —	— — —	— — —	— — —	— — —
高新關直	14.3 16.8 13.0 16.5	10.9 11.2 7.0 12.5	18.4 18.0 13.0 19.0	25.8 26.0 22.3 22.0	29.4 31.5 26.7 28.0	27.9 29.3 28.5 26.5	35.1 35.0 30.5 35.0	36.0 36.5 31.0 38.6	35.5 35.6 30.5 34.2	27.3 29.0 23.0 24.8	21.8 24.3 15.0 20.8	16.1 17.3 12.5 15.5	36.0 36.5 31.0 38.6
能青小安	13.0 17.9 15.3 15.7	12.7 12.1 11.2 8.8	18.0 19.5 15.3 14.0	23.0 23.9 24.6 25.0	27.8 27.6 29.4 29.0	26.0 25.4 28.0 28.0	31.8 32.0 31.4 34.5	34.5 33.0 33.3 36.0	32.5 31.2 35.0 35.2	29.6 24.2 25.0 28.0	19.8 21.7 19.7 23.0	14.2 13.6 13.0 14.0	34.5 33.0 35.0 36.0
原水天	9.0 15.0	8.5 8.0	11.6 9.0	22.5 21.0	27.5 28.3	27.0 27.0	34.0 32.1	35.0 33.4	35.0 33.3	23.5 25.5	22.0 19.2	14.0 13.4	35.0 33.4

第七表 最低平均気温

月別 観測所	一 月	二 月	三 月	四 月	五 月	六 月	七 月	八 月	九 月	十 月	十一 月	十二 月	全 年
新相小中	-0.7 -0.7 一月廢止 -1.9	-1.2 -1.3 — -1.7	1.4 1.4 — 0.8	6.1 6.3 — 4.4	12.3 12.1 — 10.2	16.2 15.2 — 14.6	21.3 21.2 — 19.6	22.4 23.0 — 20.3	20.4 20.5 — 18.4	12.8 13.3 — 10.5	6.9 7.8 — 4.6	1.4 1.5 — 0.5	9.9 10.0 — 8.4
兩羽姫畑	-2.3 x -0.9 — -1.6	-1.4 -5.5 — -1.8	1.8 -4.4 — 0.1	5.6 0.4 — 3.8	11.4 8.5 — 9.9	15.0 12.1 — 14.6	20.6 18.8 — 18.8	23.5 21.9 — 21.1	21.3 19.0 — 19.2	12.0 11.2 — 11.0	7.0 6.3 — 5.8	1.5 0.6 — 0.5	9.7 7.3 — 8.5
村大新赤	-2.9 0.5? -2.1 —	-1.5 0.5? -4.0 —	-0.5 1.5 1.1 —	3.3 0.7? 5.5 —	10.2 3.2 11.4 —	15.8 14.8 14.1 —	19.0 17.9 19.8 —	20.5 15.0 21.5 —	14.4 14.4 17.9 —	11.2 11.4 11.6 —	1.1 0.6 6.4 —	-3.7 0.1 0.4 —	7.2 6.7 8.6 —
水津五新	-4.4 -5.4 -2.4 -2.1	-4.3 -4.9 -1.9 -2.3	-0.8 -2.7 2.8 1.2	3.5 1.9 3.2 5.4	10.8 8.5 11.3 10.7	x 12.8 13.2 14.9 15.4	18.9 x 20.4 19.2 19.9	20.4 17.6 20.5 20.1	18.5 16.5 18.3 18.2	11.9 9.7 11.5 10.3	5.3 3.4 6.6 5.2	0.1 0.2 0.6 0.6	7.7 6.4 8.7 8.6
寺森長	x -1.9 -0.5 -2.6 -3.8	-0.4 -0.7 -2.7 -3.4	1.0 1.9 -1.3 -0.8	x 6.0 6.2 3.2 5.0	11.7 13.0 10.5 11.9	12.8 16.2 17.3 16.3	19.4 21.1 19.5 20.7	20.8 22.6 21.3 20.7	x 16.9 20.3 17.9 19.5	12.0 12.9 10.2 12.0	6.3 7.3 3.6 6.3	1.3 1.7 -0.8 0.6	8.8 10.2 8.0 8.8
柏小堀	-2.1 -3.5 -2.2 —	-1.5 -3.2 -1.1 —	0.5 -0.8 -0.1 —	4.6 3.2 4.1 —	11.8 11.7 9.3 —	15.8 15.6 12.3 —	19.9 20.1 x 19.1 —	20.0 20.6 20.2 —	19.7 19.1 16.7 —	11.7 12.0 10.5 —	6.4 6.0 3.1 —	1.1 0.1 -1.3 —	9.0 8.4 7.6 —
六浅十芦	-7.3 -8.7 -3.9 -5.7	x -6.0 -9.4 -4.3 -6.5	x -4.1 -5.8 -2.1 -3.1	x 1.7 -0.6 1.7 0.9	10.9 6.8 10.1 10.5	14.4 12.8 14.6 13.4	18.8 14.5 19.2 14.0	19.2 14.7 19.9 16.5	17.8 13.3 17.8 x 14.4	10.8 7.6 10.2 10.0	1.8 1.5 4.2 -1.3	-2.2 -5.5 -1.2 -4.7	6.3 3.4 7.2 4.9
若新鍵	— — —	— — —	— — —	三月限 — —	y 廢止 — —	— — —	— — —	— — —	— — —	— — —	— — —	— — —	— — —
高新關直	-2.6 -2.4 -5.4 -1.8	-2.3 -2.8 -6.8 -1.9	-0.9 0.0 -2.7 1.0	4.1 5.6 1.9 5.4	9.9 11.1 8.3 11.4	14.6 15.0 12.2 16.0	20.6 20.6 17.6 21.5	21.8 22.1 19.3 21.7	17.8 19.8 16.3 19.3	10.2 11.8 8.5 12.1	5.2 6.0 1.8 6.2	0.4 0.5 -2.2 1.4	8.2 8.9 5.7 9.4
能青小安	-0.5 -0.1 -1.6 -2.9	-1.0 -0.3 -4.1 -3.0	1.9 2.5 -0.4 -0.4	6.2 6.4 3.5 2.4	12.3 11.3 10.5 11.1	15.9 15.6 13.3 15.7	21.0 21.4 20.1 20.3	21.8 22.2 21.2 20.1	19.9 20.3 19.1 18.2	13.2 12.9 10.9 11.3	7.0 7.9 5.7 6.0	2.1 2.2 -0.4 0.2	10.0 10.2 8.2 8.3
原水天	-5.1 -6.0	-4.3 -4.5	-1.3 -2.2	4.1 0.5	11.7 8.3	14.9 13.2	20.2 18.2	20.6 18.0	19.1 16.6	11.6 8.8	5.5 3.7	-0.4 -2.2	8.1 9.0

第八表

最低気温ノ極

月別 観測所	一 月	二 月	三 月	四 月	五 月	六 月	七 月	八 月	九 月	十 月	十一 月	十二 月	全 年	
新相小中	湯川田興	-6.5	-4.5	-2.9	1.4	5.4	12.5	16.2	19.4	12.1	7.5	2.0	-2.1	-6.5
	川田興	-6.0	-4.6	-4.0	0.9	5.7	11.0	15.5	19.4	14.5	7.5	2.7	-3.5	-6.0
	一月限	-9.7	-9.9	-2.0	0.4	3.0	10.3	14.5	12.8	10.6	7.0	0.7	-4.0	-9.9
雨羽姫畑	津茂崎野	-5.5	-5.5	-3.0	1.8	4.0	7.6	15.1	19.0	13.4	8.3	1.4	-3.7	-5.5
	一月限	-11.0	-10.0	-9.0	-3.0	2.5	7.0	11.0	18.0	11.0	7.0	1.0	-3.5	-11.0
	一月限	-7.5	-5.5	-5.0	0.0	4.0	10.5	10.0	12.0	11.0	6.0	0.1	-3.5	-7.5
村大新赤	上谷田谷	-7.0	-5.0	-6.0	-1.0	3.0	10.0	13.0	16.0	10.0	7.0	-5.0	-7.0	-7.0
	川谷	0.1	0.2	0.1	0.1	0.3	10.9	10.0	10.3	10.9	10.4	0.1	0.1	0.1
	一月限	-6.0	-1.20	-7.5	0.5	4.5	9.0	16.0	17.0	8.0	6.0	-0.3	-4.0	-12.0
水津五新飯	原川泉田	-13.5	-12.0	-6.0	-2.0	2.7	...	13.5	17.5	11.0	5.3	0.0	-3.6	-13.5
	一月限	-18.5	-13.5	-11.0	-3.0	0.5	8.0	12.5	...	8.5	4.0	-3.5	-6.0	-18.5
	一月限	-8.3	-7.0	-2.2	-4.4	4.0	10.5	12.7	15.4	9.9	6.2	2.0	-6.0	-8.3
	一月限	-12.0	-6.0	-4.0	1.0	4.0	12.0	15.0	17.0	10.5	6.5	0.5	-3.0	12.0
卷寺森長	泊町岡	-10.5	-10.0	0.1	1.0	2.2	10.0	13.0	18.0	...	7.8	-2.6	-2.5	-10.5
	一月限	-4.5	-5.0	-3.0	0.0	6.0	12.0	15.5	19.0	13.0	7.0	1.0	-2.0	-5.0
	一月限	-13.4	-7.5	-7.3	-2.3	1.8	9.3	12.6	12.5	9.0	3.9	-1.6	-1.4	-13.4
	一月限	-17.6	-10.8	-7.4	0.0	5.0	11.5	15.3	18.0	10.5	7.0	0.5	-3.0	-17.6
柏小堀柄	崎谷内又	-10.6	-5.9	-5.0	-1.0	3.5	8.5	10.5	13.3	10.2	7.0	0.7	-4.5	-10.6
	千之尾	-13.6	-7.8	-6.5	-2.0	5.3	10.4	15.2	17.5	9.8	6.5	1.3	-3.4	-13.6
	一月限	-5.0	-2.7	-6.0	-1.5	5.0	11.0	...	17.0	9.0	5.0	1.0	-9.0	-9.0
六浅十芦	町貝町崎	-21.0	...	...	...	5.0	10.5	14.8	15.3	7.0	3.5	-11.0	-9.0	-21.0
	日夕	-14.5	-14.0	-10.0	-7.0	1.0	11.0	9.0	11.5	4.9	0.0	-3.0	-11.2	-14.5
	一月限	-14.4	-8.8	-6.7	-2.7	2.7	8.8	13.9	15.6	7.7	3.3	-1.0	-5.6	-14.4
	一月限	-12.0	-10.0	-8.0	-5.0	5.0	10.0	11.0	10.7	...	4.0	-6.0	-9.0	-12.0
若新健	椽谷取	-13.2	-7.5	-6.0	三月限	...	...	...	...	...	...	...	...	...
	一月限	-	-	-	...	...	...	...	...	...	...	...	...	...
	一月限	-	-	-	...	...	...	...	...	...	...	...	...	...
高新関直江	田井川津	-10.1	-7.8	-5.3	-0.9	1.3	9.3	15.6	17.3	10.1	6.7	-0.6	-2.7	-10.1
	一月限	-8.9	-10.0	-4.5	1.0	5.0	9.4	12.0	17.5	11.0	7.0	1.0	-4.6	-10.0
	一月限	-12.0	-13.6	-11.6	-4.0	1.2	5.5	9.0	15.5	6.5	1.5	-2.5	-7.5	-13.6
	一月限	-10.5	-8.0	-3.0	0.2	3.5	10.6	16.8	18.0	10.4	7.4	1.0	-2.7	-10.5
能青小安	生海瀧塚	-6.3	-3.6	-3.8	1.2	6.0	12.0	15.7	19.0	13.2	7.7	0.5	-0.2	-6.3
	一月限	-4.5	-3.0	-2.2	1.0	5.0	11.7	16.1	18.5	13.9	7.5	2.5	-2.2	-4.5
	一月限	-8.1	-10.3	-7.5	-3.9	2.8	7.9	13.5	14.7	9.8	5.1	0.3	-7.9	-10.3
	一月限	-11.5	-8.5	-7.0	-3.5	4.5	10.5	16.0	16.5	9.0	4.7	0.5	-4.5	-11.5
原水天	原水越	-14.0	-8.5	-1.00	-2.0	4.0	10.0	14.0	17.0	10.0	5.0	0.0	-5.0	-14.0
	一月限	-15.8	-10.0	-9.0	-5.4	1.6	8.8	13.0	15.2	7.5	3.4	-0.9	-20.0	-20.0

第九表

降水總量

月別 観測所	一 月	二 月	三 月	四 月	五 月	六 月	七 月	八 月	九 月	十 月	十一 月	十二 月	全 年	
新相小中	湯川田興	128.7	98.5	120.0	88.6	39.5	142.9	27.9	9.7	46.2	196.5	187.4	183.6	1269.5
	川田興	133.3	148.3	107.9	118.5	31.6	88.8	95.5	21.2	58.6	101.6	142.3	152.2	1199.8
	一月限	178.4	124.0	77.0	100.8	47.4	122.8	100.5	29.8	60.7	105.4	150.1	180.5	1277.4
雨羽姫畑	津茂崎野	242.9	146.5	129.2	128.4	36.6	137.4	131.3	14.3	55.2	126.6	157.7	221.3	1527.4
	一月限	107.4	94.4	113.7	80.6	45.0	157.8	72.3	33.6	66.2	107.5	119.5	238.1	1236.1
	一月限	83.4	59.8	70.6	32.0	30.6	112.1	88.4	17.6	60.0	108.0	116.3	176.7	955.5
	一月限	183.9	171.5	88.5	121.6	42.6	140.3	103.2	36.1	69.7	117.3	154.0	196.0	1424.7
村大新赤	上谷田谷	135.4	183.2	164.4	113.1	51.4	165.2	126.6	54.5	78.7	205.5	312.7	212.5	1803.2
	川谷	158.4	179.8	187.4	108.2	35.1	143.6	245.2	7.4	75.3	134.6	250.0	211.3	1727.3
	一月限	301.2	198.6	174.2	105.4	54.8	154.8	55.0	21.9	94.1	158.9	293.5	317.6	1930.0
	一月限	271.9	182.3	157.8	133.3	65.8	150.4	69.5	42.1	108.1	182.8	253.6	466.5	2084.1
水津五新飯	原川泉田	149.9	125.0	156.3	×137.4	×699.0	137.0	64.8	20.6	88.9	168.1	264.5	301.2	1683.6
	一月限	258.1	157.0	176.2	91.0	57.6	136.6	77.3	158.8	65.0	146.5	274.7	435.6	2034.4
	一月限	213.5	122.7	134.5	101.5	48.7	154.0	106.9	9.5	65.8	172.0	170.2	264.3	1563.6
	一月限	164.4	70.1	74.4	83.2	54.3	140.1	58.1	9.0	113.3	177.9	188.3	241.5	1374.6
卷寺森長	泊町岡	154.1	98.7	104.7	94.2	57.8	132.0	53.0	32.0	63.2	181.8	254.3	302.4	1528.2
	一月限	207.7	133.2	98.7	118.5	73.8	129.3	63.9	22.8	71.3	174.5	204.7	318.3	1616.7
	一月限	218.5	146.6	108.2	71.6	56.6	168.2	65.4	23.5	83.6	143.1	294.7	500.4	1880.4
	一月限	136.1	113.0	138.0	91.9	69.3	147.7	77.8	72.4	81.0	162.5	313.7	504.5	1907.9
柏小堀柄	崎谷内又	124.4	185.3	126.3	101.2	70.9	164.0	66.5	91.0	103.0	217.4	353.1	444.8	2047.9
	千之尾	408.8	246.6	119.2	50.8	78.7	132.4	103.9	90.9	104.1	155.7	325.8	526.3	2343.2
	一月限	432.9	251.7	149.6	74.3	83.9	140.4	105.4	×137.7	139.0	154.5	344.8	419.9	2434.1
	一月限	479.3	364.7	222.8	108.4	155.0	168.2	122.0	133.8	155.1	207.8	342.4	437.7	2897.2
六浅十芦	町貝町崎	278.4	×170.5	×130.6	×90.1	×109.7	130.0	130.9	54.5	111.8	220.0	262.0	352.2	2040.7
	日夕	208.6	273.3	186.3	158.7	145.1	199.1	198.3	64.7	98.8	145.9	168.3	436.0	2283.1
	一月限	468.0	349.7	172.9	108.0	75.3	162.4	84.7	64.6	128.3	163.7	232.1	380.7	2390.4
	一月限	422.2	284.1	174.6	121.0	78.5	17.87	120.0	57.2	107.5	190.0	227.8	362.5	2324.1
若新健	椽谷取	581.4	378.4	153.9	三月限	...	...	...	...	...	...	...	...	...
	一月限	299.9	135.7	175.7	113.5	113.1	223.6	69.5	58.0	81.8	156.9	298.5	508.1	2234.3
	一月限	224.4	252.6	159.1	103.4	105.6	194.0	47.4	26.7	77.2	137.1	251.7	466.7	2045.9
高新関直江	田井川津	485.4	305.4	168.4	155.4	83.8	120.6	87.5	19.4	120.3	216.4	457.1	545.4	2765.0
	一月限	306.3	274.3	120.4	100.2	77.9	108.3	117.3	33.8	140.1	215.7	209.1	265.9	1969.3
	一月限	178.2	135.1	109.7	111.1	81.8	135.5	136.8	43.2	84.6	148.3	29.4	169.7	1363.4
	一月限	289.5	203.0	130.5	130.4	102.9	124.0	85.5	10.9	150.0	181.9	450.3	487.0	2345.9
能青小安	生海瀧塚	331.0	247.2	149.9	148.3	158.3	150.4	124.9	21.6	174.7	272.4	463.0	548.6	2790.3
	一月限	399.1	244.5	230.0	154.9	161.5	223.3	96.3	12.7	220.0	281.9	448.5	631.8	3104.5
	一月限	...	...	...	165.5	113.9	86.8	138.3	22.2	116.8	213.7	235.3	438.1	...
	一月限	453.6	339.2	146.1	65.7	89.1	115.8	73.4	19.2	125.2	211.6	403.2	461.5	2503.5
原水天	原水越	421.5	280.4	151.2	47.2	35.2	144.7	72.5	14.6	188.2	188.8	349.5	304.8	2216.6
	一月限	438.4	356.5	129.0	44.9	55.6	173.6	137.8	19.2	145.5	110.8	382.5	116.6	2110.4

×ハ平年値

月別 觀測所	一 月	二 月	三 月	四 月	五 月	六 月	七 月	八 月	九 月	十 月	十一 月	十二 月	全 年
新相小中 鴻川田興	19.2	20.3	23.6	33.2	12.9	34.0	12.8	6.0	9.8	51.4	54.6	25.2	54.6
	20.8	76.3	32.2	67.2	8.8	18.0	43.2	16.0	15.2	33.8	24.7	14.8	76.3
	30.5	32.3	26.7	54.2	12.8	23.0	54.1	10.5	12.0	35.3	18.5	22.9	54.2
雨羽姫畑 津茂崎野	24.3	41.0	26.6	65.9	8.7	30.2	58.6	10.2	15.0	45.7	22.9	23.0	65.9
	31.0	17.0	29.0	50.0	15.5	33.0	21.0	17.5	14.0	25.0	15.3	25.5	50.0
	11.4	11.4	20.3	11.9	8.6	22.5	39.9	11.7	10.2	43.0	20.2	28.0	43.0
	35.5	65.8	26.9	57.0	15.8	25.0	44.4	20.7	13.8	42.0	23.0	19.5	65.8
村大新赤 上谷田谷	24.5	36.3	28.5	38.3	10.7	34.0	59.2	35.1	13.3	54.0	64.7	29.5	64.7
	19.3	23.4	28.4	50.0	11.3	30.8	108.9	3.5	27.0	30.5	54.8	37.7	108.6
	32.5	21.5	26.9	35.7	15.5	28.2	18.2	10.0	21.3	40.0	36.0	60.9	60.9
	46.5	19.1	21.1	61.6	19.7	27.5	22.3	20.0	26.4	44.4	31.5	81.3	81.3
水津五新 原川泉田	22.9	18.0	24.6	...	...	25.7	28.0	14.9	25.3	56.6	39.6	36.1	56.6
	29.0	13.7	28.9	39.0	14.5	34.5	30.5	...	12.5	54.2	34.0	46.0	46.0
	32.4	37.0	24.6	33.5	17.5	36.4	47.0	3.9	21.5	54.1	26.5	47.0	54.1
	23.5	17.0	15.0	27.0	13.0	26.0	27.5	7.0	33.5	57.0	28.5	20.0	57.0
卷 泊町岡	22.0	20.0	18.5	41.5	27.1	30.0	20.2	14.0	10.4	53.5	50.2	43.2	53.5
	56.0	22.5	21.0	35.0	27.0	28.0	21.0	17.5	16.0	52.0	46.5	47.5	56.0
	36.5	20.0	21.6	21.0	13.8	37.5	19.3	9.5	26.0	48.0	41.7	59.1	59.1
	18.7	31.3	28.6	28.5	17.5	35.8	26.3	51.0	22.5	48.5	32.5	60.0	60.0
柏小畑橋 崎谷内又	17.8	24.6	25.1	37.8	28.7	42.0	28.8	70.5	31.5	54.5	64.3	76.0	76.0
	58.4	27.6	17.6	14.1	23.7	47.3	35.6	45.1	30.0	43.2	40.7	63.4	63.4
	54.7	33.4	19.3	22.6	25.0	40.6	36.1	...	45.7	47.2	40.3	46.3	54.7
	55.0	37.3	28.0	37.5	37.0	41.2	46.5	42.0	42.1	62.0	47.7	47.0	62.0
六日十 町貝町崎	34.4	...	...	...	...	26.0	61.0	40.0	34.0	48.0	29.0	38.0	61.0
	32.4	42.5	29.4	39.5	39.8	28.5	28.9	18.5	13.4	38.9	27.8	52.5	52.5
	73.2	34.5	23.8	53.7	30.2	52.8	24.7	35.2	34.5	50.1	28.7	47.6	73.2
	57.5	36.0	20.0	48.0	30.0	54.0	27.2	31.0	36.0	40.0	30.0	28.0	57.5
若新 椽谷取	97.5	48.1	23.7	三月限	廢止	39.9	22.1	32.7	15.5	57.2	34.0	47.0	57.2
	36.0	49.3	25.7	33.4	42.0	33.4	42.0	33.4	42.0	33.4	42.0	33.4	42.0
	33.5	12.8	25.8	29.8	35.4	48.4	16.0	11.7	18.0	46.9	45.5	49.5	49.5
高勸 田井川津	51.4	20.5	40.2	57.6	29.1	49.7	19.5	13.2	28.1	41.8	71.4	78.8	78.8
	63.3	38.0	29.5	28.0	32.1	50.3	28.0	31.1	37.9	55.8	28.0	36.2	63.3
	30.0	20.0	26.0	33.0	30.0	58.0	31.0	27.0	20.0	50.5	7.2	21.7	58.0
	56.2	29.3	24.9	41.3	82.0	54.2	16.5	10.6	69.4	40.5	83.2	70.2	83.2
能青小安 生海瀧塚	39.0	31.0	29.7	53.5	59.0	48.6	32.6	10.5	60.3	72.3	72.5	66.3	72.5
	42.9	34.7	58.3	47.6	44.6	74.7	21.2	5.4	75.0	64.0	57.5	70.0	75.0
	...	...	...	49.2	36.5	58.0	57.6	11.3	20.0	40.0	48.0	114.3	114.3
	62.2	51.4	40.6	21.0	27.0	47.0	33.0	10.5	31.0	37.5	49.5	77.5	77.5
原水 越	87.2	48.0	30.0	16.3	17.5	50.0	38.5	8.0	70.2	42.5	45.0	35.8	87.2
	81.0	74.0	38.0	10.0	16.3	69.5	27.3	9.2	46.6	33.0	55.0	42.0	81.0

月別 觀測所	一 月	二 月	三 月	四 月	五 月	六 月	七 月	八 月	九 月	十 月	十一 月	十二 月	全 年
新相小中 鴻川田興	56.5	88.7	146.9	213.8	239.6	180.5	265.6	311.7	187.5	130.9	90.3	53.6	1965.6
	40.0	70.5	158.3	229.1	234.1	162.2	244.4	319.1	182.7	162.0	85.4	38.3	1926.1
	51.6	61.5	146.1	212.2	201.2	150.1	208.5	264.5	187.1	130.5	66.2	13.5?	1693.0
雨羽姫畑 津茂崎野	...	...	...	...	...	...	...	...	...	...	...	...	...
	...	...	...	...	...	...	...	...	...	...	...	...	...
	...	...	...	...	...	...	...	...	...	...	...	...	...
	...	...	...	...	...	...	...	...	...	...	...	...	...
村大新赤 上谷田谷	82.6	21.0	125.6	166.2	207.2	88.5	173.1	151.9	125.0	77.2	51.0	16.0?	1285.3
	...	...	...	...	...	...	...	...	...	...	...	...	...
	...	...	...	...	...	...	...	...	...	...	...	...	...
	...	...	...	...	...	...	...	...	...	...	...	...	...
水津五新 原川泉田	...	...	...	...	...	...	...	...	...	...	...	...	...
	...	...	...	...	...	...	...	...	...	...	...	...	...
	...	...	...	...	...	...	...	...	...	...	...	...	...
	...	...	...	...	...	...	...	...	...	...	...	...	...
卷 泊町岡	15.9	38.8	119.9	173.0	199.5	92.7	201.3	182.6	...	...	...	...	...
	...	...	...	...	...	...	...	...	...	...	...	...	...
	33.6	23.6	81.0	148.3	176.0	72.0	211.5	218.3	151.3	101.2	71.5	6.3?	1294.6
	19.0	32.0	74.6	123.9	115.1	50.4	167.6	22.26	143.3	71.1	48.0	6.7?	1074.3
柏小畑橋 崎谷内又	42.6	67.2	135.7	182.5	197.8	130.1	207.2	250.1	193.7	93.9	64.6	14.4?	1579.8
	35.8	68.2	112.5	211.1	211.7	136.7	228.7	265.5	173.5	112.1	81.6	23.0?	1660.4
	...	...	...	...	...	...	...	...	...	...	...	...	...
	...	...	...	...	...	...	...	...	...	...	...	...	...
六日十 町貝町崎	53.4	...	...	...	107.0	...	171.7	180.1	150.8	58.3	80.2	7.5?	...
	55.5	31.9	41.4	101.1	117.6	33.7	132.7	56.0	69.1	48.2	82.6	4.5?	774.3
	73.9	68.9	125.5	194.9	196.1	115.0	200.7	220.0	177.4	93.1	83.6	31.3	1580.4
	...	...	...	...	...	...	...	...	...	...	...	...	...
若新 椽谷取	47.3	38.9	123.1	三月限	廢止	...	...	...	...	...	...	...	...
	...	...	...	...	...	...	...	...	...	...	...	...	...
	...	...	...	...	...	...	...	...	...	...	...	...	...
	...	...	...	...	...	...	...	...	...	...	...	...	...
高勸 田井川津	82.8	86.1	159.1	204.4	225.5	139.9	211.1	264.7	192.8	111.2	101.7	50.5	1829.7
	79.6	74.0	142.1	175.0	173.1	110.2	166.4	217.2	162.9	86.5	92.2	45.1	1524.3
	69.9	70.1	117.6	199.6	195.5	142.7	170.4	168.1	145.4	101.5	51.3	48.3	1480.4
	...	...	...	...	...	...	...	...	...	...	...	...	...
能青小安 生海瀧塚	44.1	57.1	134.1	181.8	190.6	108.6	169.7	208.4	155.2	93.0	81.9	31.0	1455.5
	...	...	...	...	...	...	...	...	...	...	...	...	...
	...	...	...	...	...	...	...	...	...	...	...	...	...
	53.9	49.7	95.8	147.3	139.6	104.1	161.0	213.0	150.0	79.3	62.0	32.8	1288.5
	...	...	...	...	...	...	...	...	...	...	...	...	...
原水 越	...	...	...	132.7	112.5	68.7	72.8	132.6	121.7	63.3	67.3	26.4	...
	...	...	...	...	...	...	...	...	...	...	...	...	...

第十二表 降水日數 (≥0.1mm)

月別 觀測所	一月	二月	三月	四月	五月	六月	七月	八月	九月	十月	十一月	十二月	全年
新相小中 鴻川田興	25 25 25	22 24 25	17 15 18	9 8 8	12 13 10	12 14 12	8 10 8	5 4 6	11 12 11	19 17 17	21 20 20	28 27 27	189 189 187
雨羽畑 津茂崎野	27 23 27 28	24 25 20 25	16 13 16 18	7 7 8 8	12 12 11 12	12 17 15 14	10 12 10 13	4 7 4 5	12 16 12 14	16 16 18 16	20 23 19 18	28 30 28 28	188 201 183 199
村大新赤 上谷田谷	25 29 27 19	23 25 28 28	16 22 21 22	6 7 11 8	12 18 16 13	14 20 16 13	11 10 12 7	3 3 5 3	16 13 15 12	19 19 20 15	25 24 25 18	28 28 30 30	198 218 226 188
水津五新 原川泉田	28 29 24 19	26 28 19 25	21 19 18 17	... 8 12 6	... 14 16 14	12 16 14 12	7 10 12 7	4 ... 6 2	11 12 11 14	15 16 20 17	24 21 23 20	28 29 29 20	204 182
寺森長 泊町岡	26 26 20 24	19 26 24 22	16 17 17 18	6 8 8 13	10 12 13 13	11 11 18 15	8 10 12 13	4 5 5 8	14 15 11 13	16 19 16 20	23 30 20 24	28 30 29 28	181 201 193 211
柏小堀棚 崎谷内又	18 25 26 25	23 25 25 23	16 18 19 17	8 10 9 10	10 13 13 12	12 16 15 17	12 14 13 14	5 6 ... 7	16 15 13 14	18 14 19 16	24 24 24 24	29 28 29 30	191 208 209
六浅十芦 町貝崎	27 27 27 28	... 26 25 23	... 19 20 18	... 12 13 8	... 12 15 16	17 20 19 16	10 21 16 18	3 17 7 7	11 18 13 12	14 19 20 15	24 24 24 24	29 29 28 27	244 227 212
若新鍵 椽谷取	24 26 24	22 24 25	17 17 15	三月限 7 9	... 11 15	... 19 15	... 11 9	... 5 4	... 10 13	... 19 15	... 25 20	... 29 28	208 192
高新関直 田井川津	26 22 17 25	24 21 15 26	19 13 7 18	12 8 9 12	14 11 8 13	17 12 15 16	16 14 15 14	7 4 4 2	16 13 12 17	19 13 9 19	25 21 8 25	28 25 19 29	223 177 138 216
能青小安 生海瀧塚	18 25 ... 22	22 19 ... 19	20 11 ... 8	9 12 ... 7	15 13 13 12	19 15 15 15	18 13 14 15	9 4 4 6	17 12 14 14	20 14 16 16	24 18 21 24	28 22 22 26	219 178 ... 184
原水越	17 16	20 19	14 7	8 8	11 11	12 16	10 15	4 5	15 11	13 15	23 20	22 21	169 164

第十三表 晴天日數 (午前十時)

月別 觀測所	一月	二月	三月	四月	五月	六月	七月	八月	九月	十月	十一月	十二月	全年
新相小中 鴻川田興	2 2 4 9	2 1 一月限 15	5 8 ... 14	11 12 14	10 14	5 7	15 10	21 18	11 10	12 11	6 7	4 2	104 102
雨羽畑 津茂崎野	6 13 3 5	3 10 2 2	14 22 12 11	18 22 18 17	18 22 16 21	14 19 20 14	28 24 27 28	15 15 19 14	14 20 24 21	12 10 21 19	7 9 7 11	7 4 2 8	168 186 168 171
村大新赤 上谷田谷	12 2 5 12	6 2 3 10	11 16 7 20	18 11 15 23	11 8 15 21	16 5 7 16	23 14 20 26	19 12 21 24	18 11 14 14	5 6 7 7	5 1 3 7	173 106 140 200	
水津五新 原川泉田	4 13 7 6	3 4 5 5	12 11 11 13	16 18 11 14	18 25 15 18	9 8 3 14	19 20 13 19	23 ... 20 19	16 21 20 19	12 13 13 12	9 5 5 9	4 3 4 8	145 131 165
寺森長 泊町岡	4 5 4 6	2 3 9 5	14 12 9 10	19 16 15 19	21 16 15 17	12 6 6 6	18 16 16 19	24 21 23 28	... 16 15 19	14 12 11 15	12 7 14 7	9 2 1 2	132 138 153
柏小堀棚 崎谷内又	6 16 4 12	5 13 5 10	15 20 9 14	11 21 21 22	16 20 15 20	10 21 12 7	19 20 23 25	23 20 20 22	20 19 24 25	11 11 13 15	9 4 9 13	2 1 6 6	147 188 189
六浅十芦 町貝崎	10 8 27 8	... 8 25 12	... 7 20 12	... 16 13 4	... 13 27 15	3 7 18 27	19 9 21 18	23 10 21 25	18 16 ... ...	8 11 15 15	5 12 14 4	1 6 4	123
若新鍵 椽谷取	4 9 10	2 6 4	3 12 12	三月限 16 17	... 14 15	6 16 8	16 17 19	17 17 17	13 13 13	8 9 9	6 5 5	146 141	
高新関直 田井川津	7 12 10 10	3 6 7 3	7 14 11 12	10 15 18 13	15 16 7 15	4 5 7 5	14 16 18 16	16 17 18 25	14 17 16 17	9 9 13 13	10 10 6 9	5 5 7 5	114 146 150 143
能青小安 生海瀧塚	8 13 10 6	4 11 5 4	11 15 13 8	12 9 12 14	15 12 14 16	4 4 4 6	18 16 17 15	23 27 17 15	21 21 14 15	15 13 12 9	11 15 13 5	4 5 3 1	146 161 132 110
原水越	9 12	7 7	7 7	18 16	17 15	5 6	15 18	16 21	15 19	11 11	10 9	8 4	138 145

第十四表 電 雷 日 數

月別 觀測所	一月	二月	三月	四月	五月	六月	七月	八月	九月	十月	十一月	十二月	全年
新相小中	1	1	1	1	3	2	1	—	2	1	1	1	12
濁川田興	—	—	—	1	4	2	—	—	—	1	2	1	12
兩羽姫畑	—	—	—	—	—	—	—	—	—	—	1	—	1
津茂崎野	—	—	—	—	2	2	1	—	1	1	1	1	9
上谷田谷	—	—	—	—	1	—	—	—	1	—	—	—	3
川發	—	—	—	—	3	—	—	—	1	—	—	—	3
村大新赤	—	—	—	—	3	—	1	—	2	—	—	—	8
原川泉田	—	—	—	—	—	—	—	—	1	—	—	—	5
飯田	—	—	—	—	1	1	1	—	2	—	—	—	3
卷泊町岡	—	—	—	—	5	2	2	—	—	—	2	1	13
寺森長	—	—	—	—	2	1	4	—	2	1	—	2	12
崎谷内又	—	—	—	1	3	1	—	—	—	—	—	—	7
千之尾	—	—	—	—	3	1	5	1	2	—	—	—	15
町貝町崎	—	—	—	—	1	1	—	—	2	—	—	—	3
日夕	—	—	—	—	—	—	—	—	2	—	—	—	5
町貝町崎	—	—	—	—	2	—	2	1	3	—	—	1	9
日夕	—	—	—	—	3	1	6	—	2	—	—	—	12
日夕	—	—	—	1	3	2	8	3	4	—	—	—	23
日夕	—	—	—	—	7	—	4	2	2	—	—	—	15
椽谷取	—	—	—	三月限	廢止	1	—	—	3	—	—	—	8
椽谷取	—	—	—	—	—	—	—	—	1	—	—	—	2
田井川津	1	1	—	1	3	3	6	2	2	—	1	3	23
江	—	—	—	1	2	1	2	—	2	—	—	—	9
江	—	—	—	—	4	2	4	—	2	—	—	—	12
江	—	—	—	1	2	1	3	—	2	—	—	1	10
生海瀧塚	1	—	—	—	2	1	1	—	1	—	1	4	11
生海瀧塚	—	—	—	1	1	1	3	—	—	—	—	—	6
生海瀧塚	1	—	—	—	—	—	1	—	—	—	—	—	1
生海瀧塚	—	—	—	—	1	1	—	1	1	—	—	—	5
原水越	—	—	—	—	2	—	—	1	—	—	1	1	5
原水越	1	—	—	—	1	—	3	1	3	—	—	—	9

第十五表 霰 雪 日 數

月別 觀測所	一月	二月	三月	四月	五月	六月	七月	八月	九月	十月	十一月	十二月	全年
新相小中	20	28	13	1	—	—	—	—	—	—	1	4	89
濁川田興	17	21	10	1	—	—	—	—	—	—	4	22	75
兩羽姫畑	15	—	廢止	—	—	—	—	—	—	—	—	—	—
兩羽姫畑	18	20	5	1	—	—	—	—	—	—	5	16	65
津茂崎野	13	15	5	1	—	—	—	—	—	1	2	20	57
津茂崎野	15	15	3	1	—	—	—	—	—	1	3	18	56
津茂崎野	18	19	7	2	—	—	—	—	—	—	2	20	68
津茂崎野	13	12	1	1	—	—	—	—	—	—	1	12	40
上谷田谷	13	15	6	1	—	—	—	—	—	—	1	4	9
川發	12	11	5	1	—	—	—	—	—	—	1	3	24
村大新赤	23	29	7	1	—	—	—	—	—	—	1	5	14
原川泉田	15	11	5	1	—	—	—	—	—	—	1	2	16
飯田	10	16	3	1	—	—	—	—	—	—	2	18	51
飯田	11	18	4	2	—	—	—	—	—	—	1	2	23
飯田	14	17	8	2	—	—	—	—	—	—	1	1	19
飯田	14	17	5	1	—	—	—	—	—	—	1	3	22
卷泊町岡	11	9	4	1	—	—	—	—	—	—	1	1	11
卷泊町岡	11	18	2	1	—	—	—	—	—	—	1	2	16
卷泊町岡	16	22	9	1	—	—	—	—	—	—	1	4	21
卷泊町岡	18	22	5	2	—	—	—	—	—	—	5	19	71
崎谷内又	16	16	8	1	—	—	—	—	—	—	—	3	19
千之尾	17	22	11	1	—	—	—	—	—	—	—	4	20
千之尾	19	19	6	4	—	—	—	—	—	—	—	4	17
千之尾	19	22	13	3	—	—	—	—	—	—	—	5	24
町貝町崎	16	...	...	...	—	—	—	—	—	—	1	4	19
町貝町崎	25	25	21	7	—	—	—	—	—	—	1	8	26
町貝町崎	20	25	14	3	—	—	—	—	—	—	1	3	23
町貝町崎	20	24	10	3	—	—	—	—	—	—	1	3	22
椽谷取	21	24	12	三月限	廢止	—	—	—	—	—	—	—	—
椽谷取	12	17	7	2	—	—	—	—	—	—	1	4	22
椽谷取	13	17	5	2	—	—	—	—	—	—	1	4	23
田井川津	20	22	14	1	—	—	—	—	—	—	—	4	19
江	15	16	8	1	—	—	—	—	—	—	1	2	15
江	21	14	5	3	—	—	—	—	—	—	1	3	16
江	16	11	8	1	—	—	—	—	—	—	—	—	14
生海瀧塚	17	17	9	1	—	—	—	—	—	—	—	2	11
生海瀧塚	19	14	5	1	—	—	—	—	—	—	1	1	6
生海瀧塚	13	18	5	1	—	—	—	—	—	—	—	1	14
生海瀧塚	17	18	8	1	—	—	—	—	—	—	1	1	12
原水越	16	22	12	2	—	—	—	—	—	—	—	1	12
原水越	17	24	12	2	—	—	—	—	—	—	2	3	18

第十六表

昭和三年

日 地 名	1	2	3	4	5	6	7	8	9	10	11	12	13	14	15	16
新相中雨	2.2	11.7	0.3	10.0	19.2	3.3	0.4	0.0	1.9	12.8	3.2	1.1	0.2	0.0	1.1	2.2
羽姫畑村	15.5	7.2	3.5	7.4	15.3	1.0	3.0	—	4.1	8.9	2.8	0.4	0.5	0.2	2.3	1.1
大新赤水	18.0	30.5	4.7	9.5	11.6	—	—	1.2	5.6	19.2	1.5	11.2	1.0	4.7	1.1	1.7
津五新飯卷	15.0	6.3	19.0	7.8	18.0	8.2	24.3	2.0	7.0	13.5	—	19.5	4.8	5.0	3.5	0.7
寺森長柏	31.0	9.0	4.0	1.0	1.0	1.1	2.2	2.2	2.1	2.5	3.0	0.0	0.0	0.0	—	1.0
小堀栞六	0.2	7.2	2.8	0.8	6.6	1.5	9.2	0.8	—	4.8	2.8	2.4	0.8	0.6	1.9	0.5
高新關直江	35.5	12.0	4.6	3.9	11.8	0.9	7.5	0.2	5.0	28.0	3.1	0.7	0.1	0.7	1.9	0.8
能青小安	8.0	4.5	1.2	3.2	3.0	—	3.0	24.5	3.0	8.0	7.5	6.0	1.9	1.2	1.0	4.0
能青小安	4.8	9.0	2.6	4.2	2.9	0.8	7.2	16.8	2.3	18.0	5.3	7.3	5.5	0.5	1.4	1.3
新鍵	4.5	16.2	7.5	29.6	15.7	13.0	15.7	10.0	5.0	22.0	16.0	7.0	10.0	0.5	1.1	0.3
高新關直江	0.0	31.1	5.2	17.0	15.1	14.8	8.7	6.5	20.1	12.1	5.6	9.8	0.7	—	—	—
能青小安	3.5	21.0	2.9	9.9	21.2	3.9	1.8	4.9	2.7	11.0	2.6	0.9	0.7	0.1	0.7	1.2
高新關直江	7.6	22.0	7.2	23.0	29.0	11.2	6.5	9.8	11.2	16.2	8.2	5.6	1.8	0.8	1.3	0.9
能青小安	10.5	9.6	12.2	22.4	32.4	23.6	2.5	—	5.0	8.1	3.5	2.0	1.5	0.0	—	1.5
能青小安	0.3	8.2	20.0	21.1	18.4	23.5	0.0	—	2.0	3.0	0.7	3.0	—	—	—	3.2
能青小安	1.8	12.7	0.8	7.6	18.7	4.5	0.7	—	2.2	13.0	22.0	12.0	11.0	—	0.2	1.6
能青小安	1.5	8.0	30.2	7.0	6.3	14.2	56.0	0.5	3.0	10.5	2.0	0.5	3.0	—	1.0	1.7
能青小安	—	14.5	16.0	19.0	14.5	13.0	3.5	—	2.5	2.0	3.5	11.0	18.0	—	—	—
能青小安	1.2	14.7	10.2	11.8	15.1	18.7	1.2	0.5	3.7	4.7	0.8	2.4	2.6	0.0	—	7.6
能青小安	—	13.0	3.0	12.5	8.7	13.0	1.0	—	6.2	11.7	—	1.0	1.0	—	—	1.5
能青小安	2.1	19.1	54.2	23.1	12.3	58.4	23.8	0.5	—	28.2	5.7	27.0	13.7	—	—	3.0
能青小安	1.8	22.6	51.0	16.5	17.3	54.7	29.6	1.3	—	18.8	19.9	36.5	7.3	—	—	1.2
能青小安	1.3	27.7	55.0	3.0	6.5	41.0	31.0	1.0	—	6.0	49.0	40.0	6.5	—	0.0	1.7
能青小安	1.7	12.5	5.0	18.7	9.6	12.0	10.0	1.6	0.3	21.3	18.2	31.5	25.0	—	—	0.1
能青小安	1.4	0.3	1.0	—	—	12.8	19.5	0.4	9.8	19.8	5.4	17.5	3.5	0.2	—	—
能青小安	0.1	25.7	73.2	0.1	0.6	33.8	23.6	1.7	1.5	9.7	17.8	53.0	7.6	0.0	0.2	1.0
能青小安	0.7	22.0	20.0	10.9	4.7	46.6	22.0	16.0	0.0	11.3	5.0	57.5	30.0	0.0	0.4	3.0
能青小安	0.0	41.3	97.3	19.1	8.5	55.0	20.0	0.0	—	8.8	25.8	68.4	13.9	—	—	2.1
能青小安	0.6	20.9	21.2	23.6	36.0	12.1	9.1	0.2	2.5	10.3	20.7	16.7	1.1	0.4	—	—
能青小安	0.7	18.9	10.3	8.4	0.3	1.2	10.8	0.7	4.7	12.2	0.0	12.1	0.0	0.0	—	1.3
能青小安	—	26.0	36.8	3.3	0.5	47.2	5.8	0.5	1.3	6.0	29.2	51.4	18.3	0.0	8.4	4.0
能青小安	4.2	25.0	7.2	0.8	—	23.6	63.3	—	—	3.8	9.5	29.8	4.5	—	—	0.2
能青小安	0.0	12.0	0.0	1.8	—	12.5	12.0	—	—	21.5	1.0	12.0	—	0.0	3.0	0.0
能青小安	0.0	2.3	2.0	1.2	9.0	10.0	10.0	—	1.5	10.0	13.1	10.7	16.7	—	4.6	8.4
能青小安	—	—	—	—	—	—	—	—	—	16.3	23.7	26.0	20.2	—	16.0	4.7
能青小安	—	13.7	29.9	6.7	7.3	32.3	1.2	1.7	—	12.3	33.5	26.3	8.4	—	5.4	42.9
能青小安	—	—	—	—	—	—	—	—	—	—	—	—	—	—	—	—
能青小安	—	—	60.1	8.4	—	52.6	12.5	—	—	5.5	20.3	55.0	22.7	—	2.3	2.8
能青小安	—	35.7	23.8	—	—	59.9	17.9	—	—	—	15.5	87.2	9.5	—	—	—
能青小安	—	—	50.0	—	—	62.0	32.0	—	—	—	13.0	81.0	14.0	0.0	0.6	—

一月降水日表

日 地 名	17	18	19	20	21	22	23	24	25	26	27	28	29	30	31	合計
新相中雨	0.0	15.8	0.6	0.3	1.0	0.0	6.3	0.5	0.0	—	4.1	4.7	3.4	2.9	19.5	128.7
羽姫畑村	0.2	20.8	0.5	0.0	0.0	—	10.7	0.8	—	—	1.4	3.3	3.7	0.9	7.8	133.3
大新赤水	—	17.0	1.1	0.9	0.5	—	8.2	0.2	—	—	12.6	2.5	9.8	1.0	2.1	178.4
津五新飯卷	0.3	17.0	4.5	4.5	1.0	4.0	12.7	0.0	0.0	—	18.5	3.8	16.0	3.0	3.0	242.9
寺森長柏	—	16.0	7.0	6.0	1.6	1.0	9.5	1.0	—	—	1.0	1.0	2.0	0.0	1.2	107.4
小堀栞六	1.6	6.3	2.6	1.2	0.5	—	0.7	11.4	—	—	3.0	9.5	1.8	1.4	0.5	83.4
高新關直江	0.5	16.7	1.6	0.4	0.8	0.0	14.0	0.5	—	—	12.0	9.8	4.1	0.8	6.0	183.9
能青小安	—	13.0	4.0	3.2	1.6	—	8.6	0.0	—	—	3.0	12.0	3.0	3.0	4.0	135.4
能青小安	3.2	19.3	4.7	1.8	0.9	0.2	10.3	0.1	—	—	3.6	4.7	9.2	1.6	8.9	158.4
新鍵	6.2	21.9	17.6	0.0	1.0	—	4.0	7.6	—	—	6.0	7.5	32.5	10.3	12.5	301.2
高新關直江	—	46.5	15.2	21.1	—	—	—	—	—	—	2.1	—	22.1	15.1	3.1	271.9
能青小安	0.6	22.9	1.3	0.8	0.3	0.0	4.6	0.3	—	—	5.7	3.2	4.7	3.1	13.4	149.9
能青小安	0.7	21.7	11.1	1.8	0.7	0.4	4.2	8.3	0.0	—	6.3	4.9	18.7	5.0	12.0	258.1
小堀栞六	1.1	19.0	9.6	1.0	0.3	—	7.0	3.3	—	0.0	6.0	4.4	15.0	12.0	—	213.5
高新關直江	—	17.0	7.0	0.0	0.0	—	—	3.0	—	—	4.0	3.0	10.0	10.0	7.0	164.4
能青小安	2.5	10.1	0.2	0.4	0.7	0.0	2.7	0.2	0.0	—	1.9	10.5	2.6	1.2	12.3	154.1
能青小安	2.0	9.5	4.0	2.0	0.0	0.0	8.5	3.5	0.0	—	9.8	6.0	6.5	5.5	5.0	207.7
小堀栞六	—	—	10.0	3.0	—	—	15.5	3.5	—	—	3.0	8.5	36.5	13.5	7.5	218.5
高新關直江	0.8	6.8	2.7	1.4	0.0	—	3.2	6.2	—	—	2.8	7.9	2.7	6.4	—	136.1
能青小安	—	17.8	2.0	6.0	—	5.0	0.0	0.0	—	—	—	—	4.0	14.0	3.0	124.4
能青小安	2.7	11.2	22.3	6.5	5.0	0.0	9.2	4.3	—	—	3.0	13.0	18.2	30.5	11.8	408.8
小堀栞六	4.3	8.9	19.5	17.1	7.7	0.1	5.6	3.9	—	—	10.1	17.3	21.2	27.8	10.9	432.9
高新關直江	3.4	19.6	34.3	16.5	9.2	0.0	2.6	4.4	—	—	18.6	20.0	20.0	47.5	13.5	479.3
能青小安	5.0	5.0	34.4	9.5	5.0	0.3	1.2	10.0	0.0	—	6.2	10.0	10.0	3.0	11.3	278.4
能青小安	3.8	9.8	32.4	3.5	0.1	3.5	12.8	10.5	0.3	5.5	7.4	12.0	9.9	2.5	3.0	208.6
小堀栞六	3.6	25.0	47.2	7.9	6.7	1.1	9.0	5.2	0.0	—	3.3	9.4	34.3	49.3	17.4	468.0
高新關直江	—	21.0	25.0	12.0	7.0	1.6	16.0	5.0	1.0	—	8.5	12.0	20.0	25.0	17.0	422.2
能青小安	3.1	19.1	36.1	17.6	2.7	0.0	10.3	7.0	0.2	—	2.0	11.0	44.3	48.0	19.8	581.4
能青小安	1.5	20.5	19.8	2.4	3.0	—	—	12.5	0.2	—	16.5	19.0	15.3	12.9	0.9	299.9
高新關直江	0.4	18.7	19.5	4.3	1.6	—	—	10.0	0.4	—	13.1	29.5	33.5	7.9	3.9	224.4
能青小安	3.3	35.8	43.2	0.3	3.9	—	5.6	22.8	0.0	—	2.3	24.5	34.4	31.5	39.1	485.4
小堀栞六	4.1	18.0	30.7	3.1	—	4.8	—	17.8	—	—	1.2	1.5	28.6	7.3	17.3	306.3
高新關直江	3.9	12.0	30.0	10.0	—	—	0.0	5.0	—	3.0	—	4.5	9.0	—	25.0	178.2
能青小安	2.8	27.4	22.7	3.5	0.6	—	6.6	9.8	—	—	0.3	17.3	11.1	56.2	31.7	289.5
能青小安	6.4	36.7	31.7	4.2	1.0	—	9.5	27.0	—	—	6.7	20.0	26.4	15.5	39.0	331.0
小堀栞六	5.6	12.4	4.6	7.2	7.2	—	33.4	4.3	—	—	9.0	34.7	27.4	5.4	26.3	399.1
高新關直江	—	—	—	—	—	—	—	—	—	—	—	—	—	—	—	—
能青小安	3.5	11.0	44.2	3.6	2.5	—	7.8	8.5	—	—	3.5	18.0	25.1	62.2	25.1	453.6
能青小安	3.0	29.8	47.6	3.8	3.6	—	0.0	10.2	—	—	—	2.5	27.4	16.7	27.4	421.5
高新關直江	7.2	15.0	54.0	8.6	8.0	—	0.0	5.0	—	—	—	—	24.0	48.0	16.0	438.4

第十六表

昭和三年

日 地 名	1	2	3	4	5	6	7	8	9	10	11	12	13	14	15	16
新相中雨	0.5 2.4 3.0 9.0	0.3 0.1 — —	9.0 11.6 9.9 8.7	20.3 12.7 4.5 5.0	— — — —	4.7 5.7 6.2 1.5	1.4 1.0 3.1 9.0	0.2 1.4 3.3 8.0	2.9 1.3 3.4 3.0	5.8 2.3 13.7 5.8	0.0 — 0.2 3.0	0.0 1.1 2.0 1.5	— 0.0 — —	12.5 76.3 32.3 41.0	3.2 4.4 3.5 5.5	2.1 2.4 2.0 2.0
羽姬畑村	11.0 3.0 5.0 7.0	1.2 — — —	12.0 3.6 15.0 8.0	10.0 0.5 30.0 34.2	— 0.0 — —	1.5 3.6 3.1 6.2	2.0 3.0 2.5 8.2	5.0 1.7 3.9 36.3	0.0 1.3 3.1 2.0	7.0 0.0 7.5 1.3	— 0.5 0.0 0.0	1.0 — 1.6 3.0	— 1.0 0.0 —	17.0 10.8 65.8 10.1	1.5 0.1 2.5 1.8	1.5 0.0 2.3 4.0
大新赤水	4.2 0.9 0.7 0.8	1.1 2.9 3.1 1.1	5.3 16.0 16.7 12.2	7.3 10.0 14.5 18.0	— 1.0 1.3 0.0	22.8 5.0 13.1 3.8	2.6 21.5 17.4 7.5	23.4 3.6 2.8 2.1	4.7 18.0 8.0 3.7	6.2 8.5 10.3 7.6	0.1 0.4 0.6 0.1	— 0.4 0.7 0.2	— 0.5 0.3 —	18.4 11.4 11.5 12.5	3.8 8.0 19.1 8.3	5.3 15.0 5.4 3.9
津五新	5.0 0.0 3.0 0.3	1.7 0.0 0.4 —	13.7 1.5 7.6 12.5	12.5 7.1 1.0 19.0	0.1 — 0.0 —	7.7 37.9 4.5 4.0	12.0 4.5 2.0 1.0	2.0 1.5 17.0 —	2.0 4.9 3.6 2.0	9.0 7.2 7.5 5.2	0.0 0.0 0.0 0.0	0.3 — — —	0.4 — — —	13.7 14.7 3.0 20.0	6.2 4.1 1.0 3.0	9.0 4.5 2.0 1.5
寺森長柏	3.0 1.5 2.7 6.5	3.0 4.0 2.3 4.0	5.5 0.8 — —	22.5 20.0 1.8 19.0	0.0 — — —	7.0 8.3 3.2 6.8	6.5 5.5 2.1 4.6	7.0 7.5 0.4 2.7	9.5 2.7 11.8 8.0	2.0 6.5 — 10.7	2.0 3.0 0.4 5.2	1.5 5.5 3.7 —	0.5 0.5 0.3 —	16.5 12.0 5.8 24.6	3.5 8.0 4.8 9.0	3.5 6.0 1.3 4.5
小堀橋六	5.2 5.8 8.0 ...	2.3 1.7 — ...	— — — ...	7.0 6.5 13.5 ...	— — 1.5 ...	8.3 8.9 20.0 ...	15.6 18.1 26.0 ...	6.1 5.4 27.0 ...	12.7 13.2 12.0 ...	8.0 7.2 5.0 ...	10.1 10.0 9.0 ...	11.2 8.7 13.0 ...	0.3 0.2 — ...	27.6 33.4 37.3 ...	18.8 16.0 11.1 ...	0.3 0.8 1.5 ...
浅十戸若	5.5 12.0 16.0 8.2	— — — —	12.5 — — —	6.0 13.2 26.0 21.2	17.5 0.1 — 0.0	15.4 5.5 12.6 6.3	1.5 16.3 8.7 25.8	1.0 14.0 20.0 13.0	3.2 15.9 36.0 14.8	0.1 5.0 3.0 7.3	15.4 7.7 9.2 6.8	9.4 2.00 3.6 15.5	3.4 0.2 2.0 —	42.5 34.5 30.0 43.0	19.5 23.5 15.0 18.8	8.4 1.1 5.5 0.0
新鍵	6.4 4.8	0.2 0.3	— —	12.8 15.1	— —	7.7 5.7	4.5 13.5	1.5 24.0	9.3 9.9	6.9 5.9	0.9 3.1	0.3 0.8	— 0.2	12.3 16.7	8.2 7.2	5.8 3.6
高新関直	9.7 2.6 8.6 13.6	0.0 — — 3.0	— — — 3.0	5.3 13.8 — 0.7	0.1 — 6.0 6.0	0.6 — — 6.0	13.7 27.0 — 2.0	9.8 30.8 1.5 3.0	6.9 0.2 — 6.6	17.4 2.0 6.0 5.2	13.5 8.8 — 10.7	18.3 8.9 — 13.9	0.0 1.8 — 0.3	19.5 18.8 12.0 19.8	27.2 17.0 17.4 6.6	0.1 — — 1.2
能青小安	15.0 7.4 0.1 22.7	— — — —	— — — —	4.7 7.2 0.2 3.5	— — — —	5.1 4.9 — —	4.7 13.0 0.5 7.6	18.9 34.7 0.1 6.0	1.0 3.0 — 21.5	14.0 10.2 0.2 —	11.0 10.2 0.1 30.8	12.5 4.2 — 19.1	— — — 1.5	27.5 27.9 2.0 26.0	4.0 5.3 2.3 20.3	1.4 — 0.1 —
原水	9.6 3.5	— —	— —	8.4 —	0.0 —	— 0.0	14.3 36.0	23.9 12.0	11.9 —	6.0 6.0	8.4 12.0	17.9 19.0	0.5 0.0	4.5 10.0	20.3 13.0	— 5.0

二月降水日表

日 地 名	17	18	19	20	21	22	23	24	25	26	27	28	29	合計	日 地 名
新相中雨	0.9 3.9 5.8 6.5	0.0 0.4 1.0 1.0	0.4 0.2 2.1 7.5	0.6 0.7 2.1 1.2	3.1 0.0 0.4 2.5	0.2 0.6 1.1 0.3	5.1 1.8 5.6 9.0	3.0 4.9 4.8 3.8	2.5 1.4 1.5 2.6	12.0 3.4 5.7 5.1	0.0 0.1 0.6 0.0	0.0 — — —	7.8 8.2 6.2 4.0	98.5 148.3 124.0 146.5	新相中雨
羽姬畑村	0.1 0.0 1.8 3.0	1.4 0.0 0.9 —	1.0 0.3 0.5 9.7	1.4 0.0 2.2 1.0	0.6 0.7 0.9 8.5	2.0 3.6 2.0 2.0	1.5 3.5 1.7 3.0	5.7 11.4 6.7 2.0	3.0 2.0 1.5 3.3	3.0 7.4 3.8 13.5	1.5 0.0 0.2 —	2.0 0.8 1.1 4.3	0.5 1.0 5.9 10.8	94.4 59.8 171.5 183.2	羽姬畑村
大新赤水	0.9 0.5 1.1 0.2	0.0 10.5 6.2 4.6	11.1 4.2 3.7 2.5	0.5 2.0 1.8 1.8	7.7 10.0 6.5 2.6	5.4 7.8 3.2 0.4	4.3 6.2 5.9 5.3	12.5 1.5 4.0 3.0	3.1 2.3 3.0 2.9	16.4 25.0 10.1 11.3	0.2 1.0 0.2 0.2	0.9 — — 0.0	11.6 4.5 11.1 8.9	179.8 198.6 182.3 125.0	大新赤水
津五新	1.8 2.5 1.3 0.5	3.1 — 0.6 0.0	5.3 0.0 2.0 0.2	4.1 3.0 1.0 0.6	3.6 2.8 1.9 2.2	2.5 0.2 0.1 0.0	7.0 5.1 1.0 4.5	2.0 6.6 2.0 3.0	6.6 11.0 2.0 2.0	11.0 9.0 1.0 11.0	1.5 1.7 0.0 0.0	0.7 0.0 — —	12.5 9.5 4.0 6.2	157.0 122.7 70.1 98.7	津五新
寺森長柏	3.0 3.5 4.0 6.7	2.5 5.0 10.3 3.0	1.0 1.5 2.8 8.7	1.0 3.5 7.3 5.2	1.5 — — —	0.0 5.0 — 0.4	5.5 3.0 — 6.1	6.0 3.0 2.1 5.5	2.0 14.0 6.0 16.1	12.0 12.0 3.13 18.5	1.2 — 4.8 2.7	0.0 — — —	4.0 7.3 3.8 6.8	133.2 146.6 113.0 185.3	寺森長柏
小堀橋六	12.0 11.4 12.0 ...	13.0 16.5 20.1 ...	7.1 13.5 27.5 ...	8.3 6.8 14.0 ...	— — — ...	0.0 5.1 — ...	4.2 3.6 28.0 ...	22.8 21.0 4.0 ...	23.7 19.9 23.2 ...	23.7 12.0 28.5 ...	11.0 12.0 13.5 ...	3.8 0.2 — ...	8.0 5.8 9.0 ...	246.6 251.7 364.7 ...	小堀橋六
浅十戸若	28.5 12.9 10.0 18.2	12.4 40.6 24.0 25.3	15.8 25.5 2.5 15.1	8.5 8.1 5.0 3.1	— — — —	— 15.9 7.0 0.0	7.8 1.3 2.0 15.3	13.5 27.1 15.0 8.5	3.5 21.0 10.0 48.1	3.5 22.5 10.0 45.2	12.5 16.6 15.0 10.7	2.5 0.8 0.0 1.7	3.5 9.4 6.0 6.5	273.3 349.7 284.1 378.4	浅十戸若
新鍵	3.2 15.3	1.0 7.5	0.3 3.6	0.0 1.4	0.5 —	— —	9.8 9.2	6.0 49.3	8.7 27.3	11.9 18.9	6.8 3.7	2.5 1.3	8.2 4.3	135.7 252.6	新鍵
高新関直	11.3 13.0 14.0 10.2	37.2 27.0 1.5 14.3	7.9 11.4 20.0 5.8	6.8 1.4 — 2.0	— — — —	0.0 — — —	13.7 26.0 10.5 19.6	0.9 1.2 3.0 4.2	30.1 38.0 18.5 7.8	35.6 8.8 — 29.3	8.7 8.3 8.5 1.8	0.3 — — 0.4	10.8 7.5 2.6 12.5	305.4 274.3 135.1 203.0	高新関直
能青小安	15.0 12.7 0.7 22.1	23.0 15.0 0.8 51.4	5.0 4.2 0.2 7.8	5.4 — — 9.2	— — — —	— — — —	17.0 43.9 0.5 8.4	2.7 — 0.1 —	9.4 2.4 0.7 29.9	31.0 21.3 0.1 29.3	1.5 4.3 — 6.6	— — — —	17.4 12.7 2.0 15.5	247.2 244.5 10.7 339.2	能青小安
原水	10.7 20.0	48.0 74.0	16.7 35.0	2.4 12.0	— —	— —	10.7 18.0	— —	36.0 32.0	14.3 12.0	11.9 25.0	0.0 7.0	4.0 5.0	280.4 356.5	原水

第十六表

昭和三年

日別地名	1	2	3	4	5	6	7	8	9	10	11	12	13	14	15	16
新相中雨	-	7.1	0.0	0.0	1.3	2.3	0.2	-	-	6.9	12.2	11.6	12.7	1.4	3.6	-
濁川興津	-	11.8	0.0	-	0.5	0.7	0.2	0.0	-	21.6	4.7	10.9	3.9	1.1	1.3	-
羽姬畑村	-	3.4	0.4	-	0.1	0.2	0.0	-	0.2	11.2	10.2	5.2	5.0	0.5	0.2	-
茂崎野上	-	11.0	-	-	0.0	6.2	4.0	1.8	-	20.6	2.0	20.0	11.0	5.0	2.5	-
大新赤水	-	10.0	0.4	-	-	2.0	0.0	-	-	21.0	8.4	13.0	3.5	-	7.0	-
川發	-	1.8	3.0	-	-	4.3	1.1	-	-	10.3	5.0	4.5	2.1	1.2	0.8	-
谷田谷原	-	8.5	0.2	-	0.2	3.1	0.7	0.0	-	13.5	3.6	7.7	4.0	0.7	1.6	-
川發	-	8.1	-	-	6.0	4.3	0.0	-	-	10.3	28.5	23.0	9.5	5.8	5.0	-
津五新	-	6.2	7.6	3.4	1.2	3.3	2.5	-	-	12.5	28.4	15.2	18.6	0.9	5.2	-
飯卷	-	4.0	9.5	4.0	0.0	1.0	2.6	-	-	7.3	26.9	20.0	6.0	3.0	3.5	-
川發	-	5.6	8.3	1.5	0.8	3.0	1.1	-	-	13.3	15.2	7.7	21.1	3.7	7.7	-
川發	-	5.0	8.6	5.1	0.2	0.7	1.9	-	-	6.7	18.8	15.0	13.4	2.9	5.1	-
津五新	-	8.7	0.4	1.2	0.3	5.3	5.0	-	-	10.0	28.9	18.1	11.3	5.0	3.7	-
飯卷	-	4.8	-	-	4.0	6.0	1.4	-	3.8	12.5	19.4	15.4	1.2	5.4	1.0	-
川發	-	3.0	0.0	-	0.7	3.1	0.1	-	0.0	5.0	10.0	7.0	2.0	1.8	2.2	-
川發	-	5.2	0.0	-	0.7	1.8	0.4	-	-	15.5	5.3	5.0	10.0	2.5	3.5	-
寺森長柏	-	8.5	0.5	0.0	2.0	1.5	1.0	0.0	-	18.0	5.0	1.5	6.3	2.5	0.0	-
泊町岡崎	0.7	5.5	1.5	-	-	0.5	-	-	-	8.5	18.5	6.5	10.0	4.0	0.8	-
寺森長柏	11.8	4.7	0.5	-	0.9	1.6	1.2	-	-	14.3	16.8	7.7	5.2	4.3	1.2	-
泊町岡崎	-	3.0	7.8	-	1.5	5.5	3.5	-	-	19.7	1.3	6.2	4.6	8.7	-	-
小堀橋六	2.1	6.3	3.0	0.0	9.7	4.0	8.0	0.1	-	3.3	10.3	4.3	14.0	16.3	2.3	-
谷内又町	0.9	18.0	3.3	0.1	7.5	8.7	3.4	0.7	-	6.5	13.2	10.0	15.2	18.8	5.0	-
千之尾日	1.0	27.4	0.5	-	17.0	28.0	1.5	1.5	-	17.7	7.0	16.2	14.4	24.5	14.0	-
小堀橋六	...	...	...	...	...	...	...	...	...	...	...	...	...	...	...	...
淺十若	0.9	15.5	6.5	0.0	18.5	29.4	2.5	1.4	-	5.5	21.0	1.5	2.7	4.2	0.0	-
貝町崎椽	0.7	4.9	1.6	0.0	10.1	13.0	7.9	0.5	-	18.4	2.0	12.0	22.4	19.1	6.8	-
日夕	-	7.2	3.0	-	5.0	20.0	13.0	3.0	-	17.3	10.0	7.0	15.0	10.0	16.0	-
淺十若	0.7	9.1	1.5	0.0	10.7	9.0	8.4	1.0	0.0	16.2	23.7	13.9	23.1	4.0	-	-
新龜	0.4	0.3	-	-	11.4	12.5	3.0	-	-	-	19.5	16.0	20.8	25.7	4.3	-
谷取	4.3	0.0	3.0	-	10.0	10.0	2.3	-	-	-	18.7	17.5	24.0	19.9	0.9	-
高新關直	1.0	11.3	0.4	-	7.3	9.3	1.6	0.0	0.0	6.0	-	10.0	18.0	26.1	7.2	-
田井川津	2.6	8.8	4.4	-	9.5	16.5	3.5	-	-	-	-	1.2	4.4	29.5	2.6	-
江	-	1.2	-	-	20.6	17.9	-	-	0.0	5.2	-	-	-	-	23.8	-
江	1.4	1.3	0.5	-	6.0	4.8	0.9	0.5	-	7.8	0.3	12.2	24.0	14.9	5.2	-
能背小安	1.1	7.2	0.3	0.4	3.4	3.6	-	0.2	-	10.3	-	5.2	11.0	20.3	6.3	0.2
生海瀧塚	-	13.2	-	2.0	43.2	27.9	-	-	-	-	-	8.1	24.7	17.2	-	-
生海瀧塚	...	...	...	...	...	...	...	...	...	...	...	...	...	...	...	...
生海瀧塚	-	6.0	-	-	-	-	3.0	-	-	-	-	14.0	2.0	40.6	25.0	-
原水	-	-	-	-	11.3	22.7	4.8	-	-	1.0	0.0	0.5	19.1	26.3	6.0	-
天	-	3.0	3.0	-	-	-	-	-	-	-	-	14.0	14.0	38.0	22.0	-

三月降水日表

日別地名	17	18	19	20	21	22	23	24	25	26	27	28	29	30	31	合計	日別地名
新相中雨	3.4	0.1	0.0	11.2	16.2	0.0	-	-	23.6	4.4	1.8	-	-	-	-	120.0	濁川興津
濁川興津	2.1	0.8	-	14.4	1.7	0.0	-	-	32.2	0.0	-	-	-	-	-	107.9	羽姬畑村
羽姬畑村	2.6	0.2	-	7.3	2.0	1.5	-	-	26.7	0.1	-	-	-	-	-	77.0	茂崎野上
茂崎野上	6.0	0.0	-	0.7	7.0	3.8	-	-	26.6	-	1.0	-	-	-	-	129.2	大新赤水
大新赤水	1.7	-	-	14.2	1.8	-	-	-	29.0	1.7	-	-	-	-	-	113.7	川發
川發	-	0.0	-	10.1	0.8	1.2	-	-	20.3	3.1	1.0	-	-	-	-	70.6	谷田谷原
谷田谷原	1.3	0.1	-	13.5	1.1	0.3	-	-	26.9	1.5	0.0	-	-	-	-	88.5	津五新
津五新	0.7	-	-	14.2	16.2	4.5	-	-	18.9	8.2	1.3	-	-	-	-	164.4	飯卷
飯卷	4.7	1.3	1.4	16.0	22.2	5.1	-	-	19.9	7.3	3.8	0.7	-	-	-	187.4	川發
川發	8.9	0.7	2.5	10.8	20.5	8.5	-	-	23.5	8.2	2.0	0.8	-	-	-	174.2	大新赤水
大新赤水	7.5	0.9	1.3	10.8	20.1	4.6	-	-	12.3	9.3	1.6	0.4	-	-	-	157.8	川發
川發	5.5	0.0	1.0	12.3	17.0	5.6	-	-	24.6	5.4	1.3	0.2	-	-	-	156.3	津五新
津五新	5.2	0.0	0.0	13.5	18.8	6.3	-	-	25.0	7.3	2.2	0.0	-	-	-	176.2	川發
川發	2.0	2.4	-	4.6	18.6	-	-	-	24.6	4.8	2.6	-	-	-	-	134.5	飯卷
飯卷	4.2	0.9	0.0	6.0	15.0	-	-	-	10.0	3.0	2.4	-	-	-	-	74.4	川發
川發	5.1	0.0	-	10.7	18.5	0.0	-	-	10.0	7.3	3.2	-	-	-	-	104.7	津五新
津五新	0.2	0.0	0.0	3.0	21.0	0.5	-	-	21.0	5.5	0.7	-	-	-	-	98.7	泊町岡崎
泊町岡崎	-	-	-	3.5	10.0	1.5	-	-	10.5	21.6	3.9	0.7	-	-	-	108.2	寺森長柏
寺森長柏	-	-	-	2.5	17.6	3.2	-	8.4	17.5	18.6	0.0	-	-	-	-	138.0	泊町岡崎
泊町岡崎	-	-	-	11.0	25.1	1.1	-	-	18.3	8.5	0.5	-	-	-	-	126.3	小堀橋六
小堀橋六	-	-	-	3.2	17.6	-	-	-	11.2	2.3	1.2	-	-	-	-	119.2	谷内又町
谷内又町	-	-	-	4.5	19.3	-	-	-	10.6	3.5	0.4	-	-	-	-	149.6	千之尾日
千之尾日	-	-	-	10.0	25.0	-	-	-	14.4	2.7	-	0.0	-	-	-	222.8	小堀橋六
小堀橋六	...	...	...	...	...	...	...	...	...	...	...	...	...	...	...	...	...
淺十若	-	-	-	8.7	20.0	2.5	-	-	16.0	9.5	-	4.5	-	15.5	0.0	186.3	貝町崎椽
貝町崎椽	-	-	-	0.3	23.8	0.1	-	-	17.7	9.8	0.0	0.5	-	1.2	0.1	172.9	日夕
日夕	-	-	-	0.0	18.5	0.7	-	-	18.9	6.7	-	3.0	-	0.3	-	174.6	淺十若
淺十若	-	-	1.4	3.7	0.8	-	-	-	19.4	8.1	-	0.0	-	0.0	-	153.9	新龜
新龜	-	0.9	-	14.9	23.8	0.9	-	-	16.3	4.9	-	-	-	-	0.1	175.7	谷取
谷取	-	-	-	8.5	25.8	1.4	-	-	8.2	4.6	-	-	-	-	-	159.1	新龜
高新關直	-	-	-	6.1	40.2	0.0	-	-	13.0	2.0	4.1	3.9	-	0.4	0.4	168.3	田井川津
田井川津	-	-	-	-	29.0	-	-	-	7.5	0.9	-	-	-	-	-	120.4	江
江	-	-	-	-	26.0	-	-	-	5.0	-	-	-	-	-	-	109.7	江
江	-	-	-	8.3	24.9	-	-	-	12.0	3.2	2.3	-	-	0.0	0.0	130.5	能背小安
能背小安	-	-	-	5.8	49.7	0.2	-	-	20.8	3.6	0.2	-	-	0.0	0.1	149.9	生海瀧塚
生海瀧塚	-	-	-	15.1	58.3	-	-	-	16.0	4.3	-	-	-	-	-	230.0	生海瀧塚
生海瀧塚	...	...	...	...	...	...	...	...	...	...	...	...	...	...	...	...	...
生海瀧塚	-	-	-	-	36.5	-	-	-	19.0	-	-	-	-	-	-	146.1	原水
原水	-	-	-	1.0	25.1	0.0	-	-	30.0	0.0	2.0	-	-	1.2	0.2	151.2	天
天	-	-	-	0.0	35.0	0.0	-	-	...	-	-	-	-	-	-	129.0	天





第十六表

昭和三年

日別地名	1	2	3	4	5	6	7	8	9	10	11	12	13	14	15	16
新相中雨	1.2	0.4	12.9	-	-	-	1.8	0.5	2.9	-	2.1	1.8	2.9	9.8	-	0.0
濁川興津	1.4	-	0.3	-	-	0.2	2.3	3.2	0.5	-	2.1	3.2	0.4	8.8	-	-
羽姫畑村	1.9	-	12.8	-	-	-	3.9	4.8	0.0	-	-	3.1	3.5	10.0	-	-
茂崎野上	1.8	-	0.0	-	-	-	2.3	1.2	3.8	-	2.1	2.0	1.8	8.7	-	-
大新赤水	0.4	-	4.0	-	-	-	2.7	1.4	2.8	-	2.3	0.6	1.4	0.4	0.3	0.5
川發	0.6	0.7	6.8	-	-	-	2.0	0.0	4.7	-	4.0	0.4	5.7	15.5	-	0.8
谷田谷原	4.1	0.0	19.7	-	-	-	0.2	0.0	3.7	-	2.1	1.0	7.1	11.1	-	1.7
津五新飯卷	1.5	1.5	14.5	-	-	-	0.7	1.2	13.8	-	1.5	0.6	3.7	12.0	-	0.0
川泉田	2.8	0.9	2.1	-	-	-	0.0	0.5	3.9	-	4.0	0.7	4.4	17.5	-	-
飯卷	5.2	1.6	13.0	-	-	-	0.2	1.1	3.4	-	4.0	1.6	9.0	13.0	-	-
泊町岡崎	1.0	1.0	0.5	-	-	-	0.0	0.0	2.0	-	0.5	4.2	5.0	27.1	0.0	-
寺森長柏	5.0	0.9	1.5	-	-	-	-	1.5	4.0	-	1.0	4.5	17.0	27.0	-	0.5
泊町岡崎	8.2	1.0	0.5	-	-	-	-	2.8	7.7	-	1.7	4.1	13.8	10.3	-	0.0
千之内町	13.0	1.5	0.5	-	-	-	-	2.6	6.1	-	1.5	10.0	2.0	10.3	-	-
谷内又町	15.5	1.6	0.1	-	-	-	-	1.0	8.0	-	1.2	2.3	1.3	11.2	-	-
小堀橋六	23.7	1.7	0.7	-	-	-	-	2.7	14.7	-	1.9	2.8	8.2	5.7	-	0.0
谷内又町	25.0	0.6	1.9	-	-	-	-	1.8	16.5	-	1.7	6.0	11.0	4.6	-	-
千之内町	31.2	0.0	17.0	-	-	-	-	4.7	18.1	-	4.2	12.2	37.0	7.0	-	7.0
具町崎橡	...	...	...	-	-	-	-	...	...	-	2.2	3.1	12.8	2.5	0.0	-
浅十芦若	12.5	12.5	9.8	0.0	-	-	-	0.0	9.5	-	1.0	4.3	14.5	1.8	-	-
日夕	30.2	2.2	0.8	-	-	-	-	4.7	1.7	-	1.2	2.6	12.6	3.6	0.0	2.3
具町崎橡	30.0	1.0	1.0	-	-	-	-	8.0	4.0	-	0.9	3.0	13.5	3.1	-	1.0
谷取	7.0	1.5	14.4	-	-	-	-	3.0	7.2	-	2.0	-	15.0	9.7	-	-
新鍵	10.9	2.1	11.4	-	-	-	-	2.3	6.1	-	1.8	0.2	6.6	10.7	-	1.1
田井川津	29.1	1.1	0.1	-	-	-	-	1.5	4.5	-	4.1	1.6	0.4	12.9	0.3	1.8
高野直江	32.1	2.2	0.4	-	-	-	-	-	0.3	-	3.5	4.4	0.2	7.9	-	-
生海瀧塚	30.0	2.0	-	-	-	-	-	0.0	-	-	1.8	4.7	-	6.5	-	0.0
能青小安	30.8	1.2	0.3	-	-	-	-	-	9.8	-	2.4	2.8	0.5	17.0	-	2.0
生海瀧塚	32.7	1.5	0.6	-	-	-	-	4.9	10.2	0.2	0.5	4.5	5.9	32.0	0.2	0.8
能青小安	35.3	1.8	-	-	-	-	-	6.5	15.6	-	1.4	6.2	3.5	44.6	0.7	1.6
生海瀧塚	36.5	1.1	0.1	-	-	-	-	0.1	8.0	-	2.1	-	0.5	22.2	3.0	2.7
能青小安	27.0	0.7	0.8	-	-	-	-	4.5	3.0	-	3.0	8.5	2.5	11.0	-	-
原水越	7.2	2.0	-	-	-	-	-	1.0	3.0	-	2.0	3.5	8.0	6.5	-	1.5
天水	...	...	-	-	-	-	-	10.0	0.0	-	0.5	8.0	2.0	9.0	1.0	1.6

五月降水日表

日別地名	17	18	19	20	21	22	23	24	25	26	27	28	29	30	31	合計	日別地名
新相中雨	0.0	0.0	-	-	-	-	0.0	0.0	0.0	0.0	0.2	-	3.0	-	-	89.5	濁川興津
濁川興津	-	-	-	0.2	-	-	-	-	-	7.9	1.1	-	0.0	-	-	31.6	新相中雨
羽姫畑村	-	-	-	0.0	-	-	-	-	-	4.0	3.3	-	0.1	-	-	47.4	茂崎野上
茂崎野上	-	-	-	0.6	-	-	-	-	-	8.1	1.6	-	2.6	-	-	36.6	羽姫畑村
大新赤水	-	-	-	0.2	-	-	-	0.0	-	6.9	0.9	-	2.0	-	-	45.0	川發
川發	-	-	-	0.0	-	-	0.0	-	-	8.6	1.7	-	1.2	-	-	30.6	谷田谷原
谷田谷原	0.0	-	-	-	-	-	0.0	-	6.5	0.0	0.1	-	4.3	-	-	42.6	大新赤水
大新赤水	1.0	-	-	1.5	1.3	-	0.3	-	2.4	0.7	11.3	-	0.8	-	-	35.1	川泉田
川泉田	-	-	-	-	-	-	0.1	0.0	2.7	7.9	1.5	-	0.4	-	-	54.8	飯卷
飯卷	-	-	-	-	-	-	-	-	1.9	11.3	0.5	-	1.4	-	-	65.8	津五新飯卷
津五新飯卷	0.0	-	-	-	-	-	-	-	1.5	2.9	1.7	-	0.5	-	-	57.6	泊町岡崎
泊町岡崎	0.1	-	-	-	-	-	0.1	-	0.2	5.2	5.0	0.2	1.1	-	-	48.7	寺森長柏
寺森長柏	-	-	-	-	-	-	-	-	1.1	0.1	0.3	-	0.7	-	-	54.3	千之内町
千之内町	-	-	-	-	-	-	-	-	-	15.0	0.0	-	1.5	-	-	57.8	小堀橋六
小堀橋六	-	-	-	-	-	-	-	-	-	10.0	0.9	-	0.0	-	-	73.8	具町崎橡
具町崎橡	1.1	-	-	-	-	-	-	0.0	0.2	4.8	0.3	-	1.2	-	-	56.6	浅十芦若
浅十芦若	-	-	-	-	-	-	-	-	3.0	17.5	0.2	-	-	-	-	69.3	谷内又町
谷内又町	1.4	-	-	-	-	-	-	-	3.1	1.1	11.0	-	-	-	-	78.7	新鍵
新鍵	0.2	-	-	-	-	-	-	-	2.3	3.0	9.3	-	-	-	-	83.9	田井川津
田井川津	3.0	-	-	-	0.0	-	0.0	2.1	2.8	-	3.9	-	-	-	-	155.0	生海瀧塚
生海瀧塚	-	0.0	-	11.5	-	-	9.5	18.4	0.0	39.8	0.0	-	-	-	-	145.1	能青小安
能青小安	0.4	0.0	-	-	0.0	-	0.0	6.5	2.5	3.8	0.2	-	-	-	-	75.3	原水越
原水越	1.0	-	-	-	-	-	2.0	2.0	2.0	4.0	0.0	-	2.0	-	-	78.5	天水
天水	-	-	-	-	-	-	-	-	-	-	-	-	-	-	-	-	-
合計	0.0	-	-	-	-	-	0.2	-	3.7	35.4	11.8	-	1.3	-	-	113.1	合計
合計	-	-	-	-	-	-	-	-	-	42.0	10.0	-	1.3	-	-	105.6	合計
合計	3.4	-	-	-	-	-	0.0	-	-	22.8	0.2	-	0.0	-	-	83.8	合計
合計	0.9	-	-	-	-	-	0.0	-	1.1	24.9	-	-	-	-	-	77.9	合計
合計	-	-	-	-	-	-	5.3	-	5.0	26.5	-	-	-	-	-	81.8	合計
合計	1.5	-	-	-	-	-	0.0	-	1.8	32.0	0.8	-	-	-	-	102.9	合計
合計	4.7	-	-	-	-	-	0.0	-	0.0	59.0	0.6	-	-	-	-	158.3	合計
合計	7.6	-	-	-	-	-	-	-	-	36.4	0.3	-	-	-	-	161.5	合計
合計	2.1	0.0	-	-	-	-	0.0	-	-	35.2	0.3	-	-	-	-	113.9	合計
合計	4.0	-	-	-	-	-	-	-	-	23.1	1.0	-	-	-	-	89.1	合計
合計	1.0	-	-	-	-	-	-	-	-	17.5	-	-	-	-	-	53.2	合計
合計	4.6	-	-	-	0.0	-	0.8	1.8	-	16.3	-	-	-	-	-	55.6	合計

第十六表

昭和三年

地名	日別	1	2	3	4	5	6	7	8	9	10	11	12	13	14	15	16
新相中雨	瀧川興津	34.0	16.0	0.4	—	0.0	0.0	—	—	—	—	—	0.0	6.9	0.0	—	0.0
	新相中雨	18.0	3.2	0.5	—	0.7	0.4	—	—	—	—	—	1.3	7.4	—	—	—
	新相中雨	22.2	4.6	—	—	0.5	—	—	—	—	—	—	4.2	8.3	—	—	—
羽畑畑村	茂崎野上	30.0	33.0	0.2	1.0	—	5.0	0.0	—	—	—	—	0.4	10.0	0.0	—	—
	羽畑畑村	20.6	6.5	0.7	0.4	0.1	2.4	—	—	—	—	—	3.0	6.0	—	—	—
	羽畑畑村	25.0	3.9	—	0.5	1.2	2.3	—	—	—	—	—	1.0	12.9	—	—	—
大新赤水	川谷	18.7	4.7	30.8	0.9	0.2	2.3	—	—	—	—	—	0.4	8.7	0.5	—	—
	大新赤水	28.2	10.0	14.0	1.0	—	0.0	0.1	—	—	—	—	—	6.5	—	—	—
	大新赤水	23.5	5.1	8.1	—	0.0	—	—	—	—	—	—	—	11.3	—	0.0	1.2
津五新飯卷	川泉田	16.5	10.5	0.3	—	—	0.0	—	—	—	—	—	0.5	5.5	0.5	—	1.8
	津五新飯卷	36.4	11.0	0.2	—	—	—	—	—	—	—	—	—	5.1	—	—	—
	津五新飯卷	16.0	18.0	0.7	—	—	—	—	—	—	—	—	0.0	10.0	—	—	—
寺森長柏	泊町岡崎	28.0	4.0	0.0	—	—	—	—	—	—	—	—	0.0	9.8	0.0	—	0.0
	寺森長柏	37.5	16.0	—	—	—	0.7	—	—	—	—	—	0.2	8.4	1.6	—	0.8
	寺森長柏	33.3	7.0	—	—	—	—	—	—	—	—	—	0.2	6.5	1.2	—	—
小堀六	千之尾日	16.3	7.6	0.2	—	0.0	—	—	—	—	—	—	0.0	2.5	1.2	0.0	0.1
	小堀六	18.3	16.5	0.7	—	0.0	—	—	—	—	—	—	—	4.7	0.8	—	4.1
	小堀六	13.0	28.0	1.0	1.0	0.4	—	—	—	—	—	—	—	6.6	1.0	—	5.0
浅十芦若	具町崎	9.8	18.4	0.2	—	0.0	—	—	—	—	—	—	—	21.5	0.2	0.1	9.8
	浅十芦若	26.3	18.5	0.0	—	0.1	0.2	—	—	—	—	—	0.0	5.2	2.9	—	3.1
	浅十芦若	27.6	14.0	28.0	0.5	0.0	0.1	—	—	—	—	—	—	0.7	5.0	3.0	—
新取	谷取	19.5	9.1	1.0	—	0.2	—	—	—	—	—	—	—	5.6	17.5	8.1	—
	新取	27.8	5.8	0.1	—	0.6	—	—	—	—	—	—	—	3.2	1.4	—	—
	新取	—	—	—	—	—	—	—	—	—	—	—	—	—	—	—	—
高新關直江	田井川津	36.4	7.6	0.6	—	0.2	0.1	—	—	—	—	—	0.0	1.2	1.3	0.0	2.6
	高新關直江	20.2	14.1	—	—	—	—	—	—	—	—	—	—	2.0	—	0.2	—
	高新關直江	20.6	5.0	0.0	—	0.5	6.5	—	—	—	—	—	—	3.2	0.0	3.2	1.0
能管小安	生海瀧塚	36.5	4.5	0.2	—	0.2	0.0	—	—	—	—	—	0.5	19.1	0.2	2.2	3.0
	能管小安	74.7	19.4	—	—	1.1	—	—	—	—	—	—	0.9	16.7	3.1	0.4	8.6
	能管小安	1.3	1.0	—	—	0.0	1.0	—	—	—	—	—	0.8	6.0	2.0	—	2.0
原水越	原水越	26.0	4.5	0.7	—	—	1.3	—	—	—	—	—	—	4.5	1.3	—	3.7
	原水越	46.0	8.8	0.0	—	—	—	—	—	—	—	—	—	6.5	2.0	—	8.4
	原水越	37.2	7.6	0.5	—	—	—	—	—	—	—	—	—	6.4	4.0	—	0.0

六月降水日表

地名	日別	17	18	19	20	21	22	23	24	25	26	27	28	29	30	合計
新相中雨	瀧川興津	—	0.0	3.9	1.3	—	0.0	—	17.2	0.6	0.3	18.6	—	21.5	22.2	142.9
	新相中雨	—	0.3	5.1	2.7	—	—	—	17.3	—	0.0	9.6	0.0	18.0	4.3	88.8
	新相中雨	—	0.5	10.5	1.0	—	—	—	23.0	—	0.0	10.0	—	19.8	18.2	122.8
羽畑畑村	茂崎野上	—	1.3	8.2	11.1	—	—	—	21.6	—	—	8.7	—	21.7	30.2	137.4
	羽畑畑村	—	0.0	2.5	4.5	0.6	1.0	—	18.0	0.2	0.0	8.4	0.0	23.0	18.0	157.8
	羽畑畑村	—	0.7	4.9	3.5	—	—	—	19.6	—	0.0	10.4	0.0	22.5	10.8	112.1
大新赤水	川谷	6.5	0.9	4.3	6.8	—	0.4	—	5.5	1.3	0.0	30.5	0.4	3.5	7.3	143.6
	大新赤水	2.6	—	3.0	4.5	—	1.0	—	16.1	3.0	2.0	17.9	—	18.3	26.6	154.8
	大新赤水	—	—	9.1	10.6	—	—	—	27.5	3.7	3.1	5.5	0.0	23.5	23.2	150.4
津五新飯卷	川泉田	—	—	8.0	3.9	—	—	—	15.5	0.5	1.1	20.9	—	18.2	16.5	137.0
	津五新飯卷	—	0.0	6.0	7.0	1.0	—	—	23.0	1.5	1.5	10.5	—	34.5	16.0	136.6
	津五新飯卷	—	—	3.1	6.0	—	0.7	—	15.1	2.1	1.5	27.7	—	23.2	21.8	154.0
寺森長柏	泊町岡崎	—	—	4.5	6.2	—	—	—	15.5	1.2	4.0	21.0	—	26.0	17.0	140.1
	寺森長柏	—	—	2.0	5.0	—	—	—	18.0	—	2.0	15.0	—	30.0	18.0	132.0
	寺森長柏	—	0.0	3.0	7.0	0.0	0.0	—	20.0	1.0	2.5	13.0	—	28.0	13.0	129.3
小堀六	千之尾日	—	—	3.8	8.0	1.2	4.5	2.3	25.2	2.0	0.5	23.5	—	16.0	16.0	168.2
	小堀六	—	—	3.0	3.1	2.2	—	—	35.8	0.3	2.0	20.0	—	19.7	12.4	147.7
	小堀六	—	—	2.5	4.0	1.6	—	—	39.0	—	15.0	13.0	—	19.9	10.7	164.0
浅十芦若	具町崎	—	0.0	2.4	5.5	8.5	0.0	2.1	47.3	2.2	2.3	12.2	—	16.5	5.5	132.4
	浅十芦若	1.2	—	2.5	3.9	7.1	0.0	—	40.6	5.3	0.0	19.3	—	9.4	6.0	140.4
	浅十芦若	0.5	—	3.5	10.7	0.0	6.0	—	41.2	8.8	0.0	24.0	—	10.5	7.0	168.2
新取	谷取	2.5	—	3.3	5.3	12.0	0.0	—	26.0	3.5	2.6	17.0	—	6.4	3.0	130.0
	新取	—	—	—	—	—	—	—	—	—	—	—	—	—	—	—
	新取	0.2	—	7.5	19.5	1.4	16.5	4.5	28.5	17.5	24.5	4.5	0.8	13.4	0.3	199.1
高新關直江	田井川津	0.4	0.1	2.6	3.5	16.4	0.2	—	52.8	1.3	2.1	13.8	—	9.3	3.6	162.4
	高新關直江	2.0	—	2.7	2.0	1.0	1.0	—	54.0	6.1	10.0	12.0	—	8.0	1.0	178.7
	高新關直江	—	—	—	—	—	—	—	—	—	—	—	—	—	—	—
能管小安	生海瀧塚	—	—	4.0	6.0	10.1	2.0	2.0	39.9	17.2	15.0	1.1	15.9	23.4	28.0	228.6
	能管小安	—	0.0	6.5	10.4	1.5	0.0	0.0	48.4	31.1	2.1	13.2	—	28.3	13.6	194.0
	能管小安	—	—	—	—	—	—	—	—	—	—	—	—	—	—	—
原水越	原水越	—	—	0.5	0.8	1.2	—	0.0	49.7	3.9	0.8	5.1	—	8.0	0.6	120.6
	原水越	—	—	1.8	1.2	1.8	—	—	50.3	5.2	2.9	1.3	—	7.3	—	108.3
	原水越	0.0	—	1.2	2.5	9.5	—	—	58.0	—	10.0	2.3	—	7.5	4.5	135.5
田井川津	田井川津	—	—	0.8	2.5	2.0	—	—	54.2	2.7	—	6.4	—	12.4	2.7	124.0
	田井川津	—	—	—	—	—	—	—	—	—	—	—	—	—	—	—
	田井川津	0.0	—	1.0	2.1	0.2	—	0.2	48.6	4.2	4.8	5.8	—	14.5	2.6	150.4
生海瀧塚	生海瀧塚	—	—	7.0	3.0	—	—	—	56.3	1.0	—	13.2	—	11.8	5.9	223.3
	生海瀧塚	—	—	2.0	1.8	—	—	—	58.0	1.2	1.4	3.1	—	4.0	1.2	86.8
	生海瀧塚	—	—	—	2.4	4.5	—	—	57.0	2.7	1.0	9.0	—	3.2	4.0	115.8
原水越	原水越	—	—	—	0.5	10.0	—	—	50.0	—	0.5	2.5	—	7.0	2.5	144.7
	原水越	0.5	—	8.0	3.0	12.0	0.0	0.5	69.5	4.2	2.5	15.2	—	1.5	1.0	173.6
	原水越	—	—	—	—	—	—	—	—	—	—	—	—	—	—	—

第十六表

昭和三年

日別地名	1	2	3	4	5	6	7	8	9	10	11	12	13	14	15	16
新相中雨	—	0.0	0.2	—	—	—	—	1.9	0.6	—	—	—	0.2	—	—	11.0
瀧川與津	0.0	0.2	3.6	—	—	—	—	10.5	3.4	0.8	—	—	—	—	—	27.7
	0.4	—	0.7	—	—	—	—	10.9	2.4	0.3	—	—	—	—	—	30.3
	—	0.2	3.0	—	—	—	—	20.2	1.6	0.3	—	—	—	—	—	58.6
羽姬畑村	0.5	—	0.0	—	—	—	—	5.8	5.0	4.0	—	—	—	—	—	17.5
茂崎野上	—	0.6	1.0	—	—	—	—	9.7	4.2	1.1	—	—	—	—	—	26.3
	0.5	0.4	1.9	—	0.3	—	—	3.2	6.8	0.1	—	—	—	—	—	41.0
	—	10.5	1.7	—	—	—	—	9.2	10.3	—	—	—	0.4	—	3.2	30.0
大新赤水	—	0.4	2.4	—	—	—	—	28.7	10.4	—	—	—	—	—	0.4	92.8
川發	1.5	0.3	13.7	0.2	—	—	—	8.0	0.2	—	—	—	0.7	—	—	10.5
谷田谷原	—	12.5	10.2	0.0	—	—	—	6.6	8.9	—	—	—	0.0	—	—	7.3
	—	4.6	18.2	—	—	—	—	5.3	1.4	—	—	—	—	—	—	5.8
津五新飯卷	—	2.5	18.0	2.0	—	—	—	2.0	1.0	30.5	—	—	0.3	—	—	3.0
川泉田	—	7.0	17.7	—	—	—	—	2.5	—	3.1	—	—	1.1	—	—	47.0
飯卷	—	2.0	20.0	—	—	—	—	0.0	0.0	—	—	—	—	—	—	5.7
	—	—	12.5	—	—	—	—	10.0	—	—	—	—	0.2	—	0.0	8.4
寺森長柏	—	2.0	20.0	—	—	—	—	2.5	0.0	—	—	—	1.5	—	—	5.5
泊町岡崎	—	—	19.3	—	—	—	—	3.0	0.1	—	—	—	7.5	—	0.3	3.6
	—	—	2.6	3.1	—	—	—	2.5	0.3	—	—	—	26.0	—	0.5	3.1
	—	3.9	9.5	—	—	—	—	0.2	2.0	—	—	—	2.2	—	—	4.4
小堀尾六	—	12.4	21.7	—	—	—	—	0.3	0.3	1.0	—	—	13.7	—	3.0	1.3
千之柄日	—	10.6	22.4	—	—	—	—	0.2	0.0	11.3	—	—	7.8	—	1.9	2.3
谷内又町	—	4.5	18.5	—	5.7	—	—	—	—	46.5	—	—	—	—	2.0	1.2
	—	—	11.0	4.5	—	—	—	—	9.0	61.0	—	—	4.0	3.4	4.0	—
淺十若	—	—	28.9	17.5	—	3.0	0.1	—	17.8	15.8	—	—	1.5	2.7	14.5	—
貝町崎嶽	—	2.2	18.0	2.7	—	—	—	—	2.7	0.8	—	—	9.2	4.5	1.7	0.2
日夕	—	1.3	22.0	4.7	—	—	—	—	0.3	1.6	—	—	8.6	4.0	12.0	8.0
	—	—	—	—	四月一日	廢止	—	—	—	—	—	—	—	—	—	—
新鏡	—	6.2	9.2	—	—	—	—	—	22.1	8.0	2.5	—	4.6	—	2.0	6.8
谷取	0.4	2.3	12.0	0.0	—	—	—	1.2	0.0	2.0	—	—	7.1	—	—	1.7
高新關直江	—	10.5	15.7	—	—	—	—	0.9	0.8	0.1	—	0.0	0.0	—	0.1	2.1
田井川津	—	—	23.5	—	—	—	—	0.3	24.7	—	—	—	—	0.3	2.3	0.3
	1.8	2.7	15.6	0.5	—	—	—	2.0	7.7	—	—	0.7	—	11.6	18.6	—
	—	—	—	—	—	—	—	3.8	4.0	—	—	—	—	—	0.0	3.7
能青小安	0.2	2.2	32.5	0.2	—	—	0.0	1.0	4.0	1.5	0.1	0.0	—	—	—	3.6
生海瀧塚	—	1.2	10.9	—	—	—	—	0.0	5.6	3.1	—	—	—	—	—	1.5
	—	—	57.6	1.4	—	—	—	—	0.0	0.8	—	—	—	—	—	0.1
	1.0	1.5	12.0	—	—	—	—	1.0	—	—	—	—	1.5	—	1.3	0.3
原水	—	—	5.0	—	—	—	—	—	3.0	—	—	—	—	—	0.0	0.0
天越	—	0.3	27.3	—	—	—	—	—	20.8	7.3	—	—	8.2	7.4	6.8	0.0

七月降水日表

日別地名	17	18	19	20	21	22	23	24	25	26	27	28	29	30	31	合計	日別地名	
新相中雨	12.8	—	0.0	0.4	—	—	—	—	—	—	—	—	—	—	—	0.8	27.9	瀧川與津
	43.2	—	0.0	0.1	—	2.6	0.0	—	—	—	—	—	—	—	—	3.4	95.5	茂崎野上
	54.1	—	—	0.0	—	1.4	—	—	—	—	—	—	—	—	—	0.0	100.5	羽姬畑村
	44.6	—	—	0.2	—	—	0.2	—	0.9	—	—	—	—	—	—	1.7	131.3	川泉田
	—	—	—	—	—	—	—	—	—	—	—	—	—	—	—	—	—	谷田谷原
	21.0	—	0.2	0.8	0.9	7.2	0.6	—	—	—	—	—	—	—	—	8.8	72.3	大新赤水
	39.9	—	—	0.3	0.0	1.5	—	—	—	—	—	—	—	—	—	3.8	88.4	津五新飯卷
	44.4	—	0.2	0.1	—	1.6	0.0	—	—	—	—	—	—	—	—	2.7	103.2	寺森長柏
	59.2	0.2	0.0	0.3	—	—	—	—	—	—	—	—	—	—	—	1.6	126.6	泊町岡崎
	108.6	—	0.4	0.9	—	—	—	—	—	—	—	—	—	—	—	0.2	245.2	千之柄日
	18.2	—	0.3	1.2	—	—	0.2	—	—	—	—	—	—	—	—	—	55.0	小堀尾六
	22.3	0.0	—	1.7	—	—	—	—	—	—	—	—	—	—	—	0.0	69.5	淺十若
	28.0	—	—	1.5	—	—	—	—	—	—	—	—	—	—	—	—	64.8	新鏡
	15.0	—	3.0	0.0	—	—	—	—	—	—	—	—	—	—	—	—	77.3	田井川津
	15.8	—	0.6	0.2	—	—	—	—	—	—	—	—	—	—	—	—	106.9	生海瀧塚
	27.5	0.2	1.7	—	—	—	—	—	—	—	—	—	—	—	—	1.0	58.1	能青小安
	21.2	—	1.0	0.2	0.0	—	—	—	—	—	—	—	—	—	—	0.5	53.0	原水
	21.0	—	2.0	0.7	0.0	—	—	—	—	—	—	—	—	—	—	—	—	天越
	18.5	—	3.5	0.3	—	—	—	—	—	—	—	—	—	—	—	—	—	—
	26.3	0.1	4.0	1.5	—	—	—	—	—	—	—	7.2	—	—	—	0.9	1.2	65.4
	28.8	3.9	—	4.0	0.2	1.4	—	—	—	—	—	—	—	—	—	3.1	4.7	77.8
	—	—	—	—	—	—	—	—	—	—	—	—	—	—	—	—	—	—
	35.6	4.8	5.1	2.3	—	0.0	0.0	—	—	—	—	—	—	—	—	1.5	0.9	103.9
	36.1	3.7	1.5	6.0	—	—	—	—	—	—	—	—	—	—	—	1.4	0.2	105.4
	31.0	1.5	0.0	4.0	1.2	—	—	—	—	—	—	—	—	—	—	—	—	—
	23.0	—	7.0	4.0	—	—	—	—	—	—	—	—	—	—	—	0.0	—	122.0
	—	—	—	—	—	—	—	—	—	—	—	—	—	—	—	—	—	—
	15.0	12.4	17.4	19.8	2.5	3.4	9.8	2.5	0.1	5.0	—	0.1	—	—	—	8.5	198.3	淺十若
	24.7	1.1	4.4	6.3	0.2	0.0	0.0	—	—	—	—	—	—	—	—	2.3	3.7	84.7
	27.2	8.0	4.0	6.0	1.8	1.0	0.5	1.0	—	—	—	—	—	—	—	8.0	120.0	新鏡
	—	—	—	—	—	—	—	—	—	—	—	—	—	—	—	—	—	—
	5.1	—	1.8	1.2	—	—	—	—	—	—	—	—	—	—	—	—	—	—
	16.0	—	4.7	0.0	—	—	—	—	—	—	—	—	—	—	—	—	—	—
	—	—	—	—	—	—	—	—	—	—	—	—	—	—	—	—	—	—
	16.2	0.1	2.5	19.5	0.5	7.2	0.7	—	—	—	—	—	—	—	—	4.5	6.1	87.5
	12.0	0.3	2.8	15.5	1.0	14.0	0.3	—	—	—	—	—	—	—	—	4.0	—	117.3
	31.0	3.0	4.2	11.5	1.3	12.0	—	—	—	—	—	—	—	—	—	8.5	5.7	136.8
	16.5	0.0	2.8	14.5	2.8	8.3	0.4	—	—	—	—	—	—	—	—	3.7	4.9	85.5
	32.6	0.1	2.6	17.0	3.4	14.5	2.4	—	—	—	—	—	—	—	—	1.7	5.3	124.9
	21.2	—	3.4	19.2	2.4	16.7	4.9	—	—	—	—	—	—	—	—	1.6	4.6	96.3
	19.2																	

第十六表

昭和三年

日 地名	昭和三年															
	1	2	3	4	5	6	7	8	9	10	11	12	13	14	15	16
新相中雨	-	-	-	-	-	-	-	-	-	-	-	0.0	-	-	-	-
羽姫畑村	0.0	-	-	-	-	-	-	-	-	-	-	-	-	-	-	-
大新赤水	-	-	-	-	-	-	-	-	-	-	-	0.7	-	-	-	-
津五新	-	-	-	-	火災	ノ爲	メ觀	測野	観燒	-	-	-	-	-	-	-
寺森長柏	-	-	-	-	-	-	-	-	-	-	-	-	-	-	-	5.0
小堀栞六	-	-	-	-	-	0.0	-	-	-	-	-	-	-	-	-	-
淺十若	3.4	1.5	3.5	0.3	0.1	0.0	0.0	0.0	-	-	0.0	0.0	-	-	0.1	-
新鍵	-	-	-	-	-	-	-	-	-	-	7.0	-	-	-	-	-
高新關直	-	-	0.0	-	-	-	0.0	-	-	-	0.0	0.0	-	-	-	-
能曹小安	0.2	-	-	-	-	-	-	-	-	1.3	-	-	-	-	-	-
天水	-	-	-	-	-	-	-	-	-	-	-	-	-	-	-	-

八月降水日表

日 地名	八月降水日表																														
	17	18	19	20	21	22	23	24	25	26	27	28	29	30	31	合計	日 地名														
新相中雨	-	-	0.1	6.0	3.0	-	0.2	-	0.0	-	-	-	-	0.4	0.0	9.7	新相中雨														
羽姫畑村	-	-	1.5	16.0	0.0	-	0.2	-	0.0	-	-	-	-	3.5	-	21.2	羽姫畑村														
大新赤水	-	-	1.6	10.5	5.0	-	0.1	10.5	-	-	-	-	-	2.1	-	29.8	大新赤水														
津五新	-	-	0.5	10.2	-	-	0.3	-	-	-	-	-	-	3.3	-	14.3	津五新														
寺森長柏	-	-	1.4	12.0	0.4	-	-	0.7	17.5	0.4	-	-	-	1.2	-	33.6	寺森長柏														
小堀栞六	-	-	0.9	11.7	0.0	-	0.0	1.4	-	-	-	-	-	3.6	-	17.6	小堀栞六														
淺十若	-	-	-	12.0	1.2	-	0.4	20.7	-	-	-	-	-	1.8	-	36.1	淺十若														
新鍵	-	-	-	19.2	35.1	-	0.2	-	-	-	-	-	-	-	-	54.5	新鍵														
高新關直	-	-	-	3.2	0.7	-	3.5	-	-	-	-	-	-	-	-	7.4	高新關直														
能曹小安	-	-	0.0	10.0	3.4	-	5.0	-	3.4	0.1	-	-	-	-	-	21.9	能曹小安														
天水	-	-	-	0.0	5.0	-	-	17.1	20.0	-	-	-	-	-	-	42.1	天水														
田井川津	-	-	-	14.9	0.0	-	-	3.5	1.5	-	-	-	-	-	-	20.6	田井川津														
生海瀧塚	-	-	-	3.9	0.6	-	0.2	3.5	1.1	-	-	-	-	0.2	-	9.5	生海瀧塚														
原水	-	-	-	7.0	2.0	-	0.0	-	-	-	-	-	-	-	-	9.0	原水														
谷取	-	-	-	10.0	7.0	-	-	1.0	14.0	-	-	-	-	-	-	32.0	谷取														
谷内又町	-	-	0.0	17.5	3.0	-	1.0	0.3	-	-	-	-	-	1.0	-	22.8	谷内又町														
貝崎嶽	-	-	9.5	7.5	0.0	-	1.2	1.2	-	-	-	-	-	0.3	-	23.5	貝崎嶽														
千之尾日	-	-	0.1	51.0	8.5	-	1.2	7.5	3.1	-	0.2	-	-	0.8	-	72.4	千之尾日														
谷取	-	-	-	70.5	8.8	-	-	10.8	-	-	-	-	-	0.5	0.4	91.0	谷取														
谷内又町	-	-	1.5	45.1	4.8	-	1.3	37.5	-	-	0.0	-	0.0	0.7	-	90.9	谷内又町														
貝崎嶽	-	-	-	-	-	-	-	-	-	-	-	-	-	-	-	-	-														
淺十若	-	-	-	-	5.0	31.5	42.0	30.0	20.2	5.0	-	-	-	-	-	133.8	淺十若														
谷取	-	-	-	13.5	-	-	-	40.0	1.0	-	-	-	-	-	-	54.5	谷取														
貝崎嶽	0.1	9.8	7.5	0.9	-	-	10.1	3.5	4.8	0.2	-	0.1	0.0	18.5	0.3	64.7	貝崎嶽														
谷取	-	-	0.0	10.4	1.0	-	3.7	35.2	0.3	-	13.6	-	0.0	0.4	0.0	64.6	谷取														
新鍵	-	-	1.7	0.5	6.8	-	-	15.7	31.0	0.5	-	1.0	-	-	-	57.2	新鍵														
田井川津	-	-	-	32.7	-	-	9.0	-	6.3	-	-	-	-	3.0	-	58.0	田井川津														
生海瀧塚	-	-	0.0	8.0	-	-	1.2	5.8	11.7	-	-	-	-	-	-	26.7	生海瀧塚														
谷取	-	-	0.0	1.1	0.1	-	13.2	0.2	0.3	-	-	-	-	3.3	0.0	19.4	谷取														
田井川津	-	-	1.3	1.3	-	-	31.1	0.1	-	-	-	-	-	-	-	33.8	田井川津														
生海瀧塚	-	-	-	-	-	-	27.0	15.0	-	-	-	-	-	-	-	43.2	生海瀧塚														
谷取	-	-	-	-	0.0	-	10.6	0.3	-	-	-	-	0.0	-	-	10.9	谷取														
生海瀧塚	-	-	0.1	5.0	2.7	-	10.5	1.1	-	-	-	-	0.1	0.7	-	21.6	生海瀧塚														
能曹小安	-	-	-	5.4	2.5	-	1.6	3.2	-	-	-	-	-	-	-	12.7	能曹小安														
原水	-	-	-	4.0	5.7	-	11.3	-	-	-	-	-	-	-	-	22.2	原水														
谷取	-	-	2.0	1.5	-	-	3.0	10.5	-	-	-	-	1.2	1.0	-	19.2	谷取														
原水	-	-	0.4	1.5	-	-	8.0	4.7	-	-	-	-	-	-	-	14.6	原水														
天水	-	-	0.0	0.3	9.2	-	-	6.2	2.8	0.7	-	-	-	-	0.0	19.2	天水														

第十六表

昭和三年

日別地名	1	2	3	4	5	6	7	8	9	10	11	12	13	14	15	16
新相中雨	-	1.2	-	-	-	5.0	0.0	-	-	0.0	-	-	-	-	4.0	3.6
羽姬畑村	0.0	0.1	0.3	-	-	-	2.3	-	-	0.2	-	-	-	-	4.6	0.5
大新赤水	-	-	-	-	-	3.0	9.5	-	-	-	0.2	-	0.7	-	3.5	6.8
津五新	-	8.5	-	-	-	3.6	2.0	-	-	-	-	-	-	-	1.1	2.0
寺森長柏	-	0.2	-	-	-	2.5	2.0	3.1	-	2.0	-	-	-	-	7.0	5.5
小堀尾六	-	1.0	0.0	-	-	2.8	6.1	-	-	-	0.3	-	-	-	-	3.9
浅十若	-	7.5	1.2	-	-	0.2	0.0	-	0.0	12.5	1.5	8.5	-	-	-	10.0
新鍵	-	3.9	-	-	-	3.1	4.1	-	-	-	-	-	-	-	-	5.7
高新関直	1.8	5.7	0.2	-	-	1.9	4.9	-	-	3.5	-	-	-	-	-	28.1
能青小安	1.1	4.7	1.5	-	-	1.8	1.7	-	-	-	-	-	-	-	-	23.7
原水	7.5	2.5	-	-	-	2.5	1.5	-	-	4.0	-	-	-	-	-	30.5

九月降水日表

日別地名	17	18	19	20	21	22	23	24	25	26	27	28	29	30	合計	日別地名
新相中雨	5.9	1.0	6.4	-	2.2	-	0.0	3.7	3.4	-	-	9.8	0.0	0.0	46.2	新相中雨
羽姬畑村	14.0	13.0	8.9	-	4.8	0.2	2.5	6.3	2.4	-	-	4.7	1.4	-	66.2	羽姬畑村
大新赤水	4.7	6.0	27.0	-	0.3	-	-	4.3	5.5	-	-	0.3	3.7	-	75.3	大新赤水
津五新	21.5	2.2	0.2	-	-	-	-	1.7	9.8	-	-	-	13.2	-	65.8	津五新
寺森長柏	7.5	0.2	11.5	-	0.2	-	0.0	6.0	5.0	-	-	5.0	16.0	0.7	71.3	寺森長柏
小堀尾六	9.4	0.1	30.0	0.4	1.3	-	8.2	2.9	17.4	-	-	-	20.2	0.1	104.1	小堀尾六
浅十若	6.2	-	23.6	0.5	4.0	-	2.0	0.0	30.5	-	-	-	11.4	0.6	128.3	浅十若
新鍵	11.6	-	15.5	-	-	-	10.0	10.5	-	-	-	-	11.4	6.0	81.8	新鍵
高新関直	8.9	-	26.8	0.4	2.1	-	3.2	1.7	9.1	-	-	-	21.7	0.3	120.3	高新関直
能青小安	10.4	0.1	60.3	0.2	8.6	0.3	1.7	13.4	19.3	-	-	-	24.9	1.0	174.7	能青小安
原水	10.0	-	32.0	1.5	2.2	-	70.2	2.5	12.0	-	-	-	7.5	2.0	188.2	原水

第十六表

昭和三年

日別地名	1	2	3	4	5	6	7	8	9	10	11	12	13	14	15	16
新相中雨	-	-	7.1	0.0	-	2.0	51.4	32.0	0.1	2.1	-	11.7	28.4	-	-	0.8
濁川興津	-	-	-	-	-	2.8	33.8	15.7	-	6.0	0.2	2.8	3.6	-	-	0.2
羽姬畑村	-	-	-	-	-	5.0	35.3	14.0	-	0.8	1.2	1.1	4.0	-	-	0.6
茂崎野上	-	-	-	-	-	2.9	45.7	15.6	-	5.7	0.3	-	4.2	-	-	1.8
谷田谷原	-	-	2.0	-	-	3.0	25.0	17.0	-	4.1	1.5	0.2	9.0	-	-	0.0
川發	-	-	2.1	-	-	1.9	43.0	12.2	-	6.6	0.0	-	3.1	-	-	0.0
大新赤水	-	-	1.5	-	-	2.3	42.0	20.0	-	4.5	0.4	-	2.0	-	-	0.0
川泉田	-	-	1.3	-	-	18.0	54.0	34.2	-	3.4	6.1	11.5	9.6	-	-	5.0
飯巻	-	-	-	-	-	2.7	30.5	21.8	0.7	12.0	1.3	4.3	-	-	-	12.8
泊町岡崎	-	-	-	-	-	1.4	40.0	33.3	0.2	2.0	2.2	0.7	9.4	-	-	0.0
千之内日	-	-	-	-	-	-	44.4	35.1	-	5.4	-	-	12.2	-	-	-
谷内又町	-	-	-	-	-	2.3	56.6	34.2	-	5.4	-	1.2	13.2	-	-	-
具町崎椽	-	-	1.1	-	-	3.0	54.2	26.4	-	2.0	-	-	6.7	-	-	0.3
日夕	-	-	3.0	-	-	1.1	45.1	25.3	0.6	7.5	-	0.3	7.0	-	-	0.4
谷取	-	-	2.3	-	-	3.0	57.0	32.0	-	6.5	-	4.5	8.6	-	-	1.0
新鍵	-	-	11.2	-	-	4.0	53.5	34.1	-	9.1	-	1.5	9.6	-	-	-
田井川津	-	-	4.5	-	-	1.5	52.0	30.0	0.3	6.0	-	1.5	9.0	-	-	2.0
生海瀧塚	-	-	0.2	-	-	2.0	48.0	30.5	-	2.1	-	-	6.3	-	-	2.2
能青小安	-	-	0.2	-	-	2.0	48.5	32.0	-	4.5	0.2	-	7.5	-	-	2.2
原水越	-	-	4.6	-	-	1.8	54.5	36.0	-	15.8	-	0.5	16.2	-	-	-
田井川津	-	-	0.6	-	-	2.3	43.2	32.1	-	0.0	-	-	4.2	-	-	0.7
生海瀧塚	-	-	1.3	-	-	3.0	43.0	47.2	2.0	1.0	-	-	4.0	-	-	-
能青小安	-	-	6.0	-	-	2.0	62.0	53.0	-	0.7	-	-	22.0	2.0	-	2.0
原水越	-	-	-	-	-	20.5	48.0	41.5	-	-	2.5	-	-	-	-	-
田井川津	-	-	0.0	0.0	0.4	15.4	38.9	32.7	1.2	-	-	3.4	-	2.5	2.5	-
生海瀧塚	-	-	0.0	-	-	3.6	50.1	34.1	-	0.1	0.2	0.0	8.0	0.9	0.2	-
能青小安	-	-	1.0	-	-	5.0	40.0	35.0	-	-	-	10.0	-	-	-	-
原水越	-	-	-	-	-	四月一日	廢止	-	-	-	-	-	-	-	-	-
田井川津	-	-	1.5	-	-	2.3	57.2	26.5	-	1.7	0.5	-	10.1	-	-	0.4
生海瀧塚	-	-	0.2	-	-	2.2	46.9	24.9	0.1	2.1	-	-	3.1	-	-	-
能青小安	-	-	-	-	-	-	-	-	-	-	-	-	-	-	-	-
原水越	-	-	0.5	-	-	4.0	42.5	22.0	-	-	-	-	15.0	-	-	-
田井川津	0.0	0.0	0.8	-	-	3.9	41.8	26.9	-	0.0	0.3	0.1	24.2	0.1	-	0.0
生海瀧塚	-	-	-	-	-	7.0	43.2	22.2	-	-	-	-	12.5	-	-	-
能青小安	-	-	-	-	-	17.5	50.5	16.0	-	-	-	-	-	-	2.7	-
原水越	-	-	-	-	-	7.7	40.5	27.8	-	1.4	3.6	6.0	11.0	0.6	-	0.7
田井川津	-	-	0.9	-	-	3.5	41.0	36.9	-	8.4	0.8	2.2	26.5	-	-	0.3
生海瀧塚	-	-	1.3	-	-	4.3	37.5	64.0	-	-	-	-	16.1	-	-	-
能青小安	3.2	-	1.0	-	-	12.0	22.8	38.0	-	0.0	-	-	15.2	-	-	-
原水越	-	-	0.8	-	-	6.5	37.5	37.2	-	-	-	0.8	21.0	-	5.0	-
田井川津	-	-	-	-	-	4.0	42.5	22.0	-	-	-	-	15.0	-	-	-
生海瀧塚	-	-	-	-	-	1.2	4.3	4.0	-	0.0	-	0.0	0.0	0.0	1.0	0.3

十月降水日表

日別地名	17	18	19	20	21	22	23	24	25	26	27	28	29	30	31	合計
濁川興津	12.7	1.9	-	17.0	3.4	0.0	10.0	-	4.8	-	-	-	0.1	6.8	3.2	1.0
羽姬畑村	0.1	1.2	0.0	15.4	0.8	-	2.7	-	1.5	-	-	12.4	1.8	0.6	0.0	
茂崎野上	0.0	1.7	-	20.5	0.5	-	3.7	-	0.7	-	-	11.0	3.5	0.8	1.0	
谷田谷原	0.0	0.4	-	22.0	0.7	-	7.2	-	2.5	-	-	11.0	3.8	0.7	2.1	
川發	0.2	7.5	-	10.4	6.5	-	5.0	-	1.5	-	-	9.7	5.9	0.3	0.7	
川泉田	0.0	0.7	-	20.3	0.8	-	3.1	-	0.7	-	-	13.7	1.6	0.3	0.0	
飯巻	0.3	0.2	-	22.5	0.7	0.1	3.0	-	1.5	-	-	11.7	5.7	0.4	0.0	
泊町岡崎	3.0	2.5	2.0	15.2	14.0	0.3	-	-	-	-	-	14.5	7.5	0.4	-	
千之内日	2.0	1.8	0.7	9.0	5.5	-	6.8	0.4	-	-	-	6.5	10.8	3.0	-	
具町崎椽	0.4	9.6	6.0	14.6	2.8	0.0	9.2	-	6.2	-	-	0.1	2.0	13.1	3.6	
谷内又町	1.2	13.8	5.1	2.1	9.1	-	21.8	-	13.8	-	-	-	8.1	2.3	6.9	
田井川津	0.0	4.6	-	2.1	7.3	-	14.2	-	5.6	-	-	-	4.8	9.1	6.2	
生海瀧塚	0.4	7.5	-	10.5	7.8	-	12.4	-	-	-	-	0.2	5.8	0.9	7.3	
能青小安	7.7	5.0	1.3	18.3	4.4	0.4	13.2	-	9.6	-	-	-	9.2	2.2	1.8	
原水越	5.0	2.0	-	8.0	16.0	0.5	12.0	-	-	-	-	0.0	13.5	4.0	2.0	
田井川津	3.2	2.0	-	21.5	2.9	-	8.5	-	7.1	-	-	-	10.5	2.1	1.0	
生海瀧塚	6.5	1.0	-	22.0	4.5	-	12.0	-	1.5	-	-	1.5	14.5	2.0	2.2	
能青小安	0.2	0.7	0.2	16.7	4.6	-	15.8	-	1.5	-	-	-	10.3	-	1.8	
原水越	0.5	3.0	0.2	22.5	5.1	-	16.0	0.4	1.0	-	-	0.2	13.0	1.2	2.3	
田井川津	1.5	4.9	-	23.2	3.6	-	7.2	0.2	1.6	-	-	2.5	32.6	9.5	1.2	
生海瀧塚	0.0	3.7	-	23.8	4.5	-	15.3	3.5	0.0	-	-	0.0	13.8	1.7	6.3	
能青小安	-	2.4	2.6	17.1	2.2	2.0	10.1	2.0	1.2	-	-	2.0	6.0	2.4	3.0	
原水越	0.0	1.6	-	18.0	3.7	-	8.7	1.0	-	-	-	0.0	16.0	1.1	8.0	
田井川津	5.0	15.0	10.0	22.0	10.0	-	8.0	7.5	-	-	-	-	5.0	15.0	10.0	
生海瀧塚	-	6.4	3.8	0.0	15.4	-	3.8	9.8	0.3	0.1	-	0.2	3.4	1.9	3.8	
能青小安	0.1	10.6	2.2	14.7	4.6	-	6.6	1.1	0.5	-	-	0.3	18.2	0.9	6.7	
原水越	-	16.0	1.0	14.0	3.5	-	6.0	0.5	10.0	-	-	-	30.0	4.0	14.0	
田井川津	1.0	9.0	0.3	10.9	4.5	-	14.5	-	7.0	-	-	0.3	3.7	0.5	5.0	
生海瀧塚	0.8	5.2	-	16.2	0.0	-	20.4	0.5	2.7	-	-	0.0	6.0	0.0	5.8	
能青小安	0.5	27.0	1.2	21.6	1.2	-	10.3	0.1	7.2	-	-	0.0	39.3	6.1	3.8	
原水越	1.9	18.2	-	19.2	2.0	-	11.3	-	7.5	-	-	-	55.8	5.9	9.0	
田井川津	1.5	10.0	-	34.5	-	-	12.8	-	2.8	-	-	-	-	-	-	
生海瀧塚	0.5	10.4	2.3	20.0	1.4	-	8.5	0.7	-	-	-	0.0	24.8	7.2	6.8	
能青小安	4.9	28.8	1.5	17.5	1.4	-	13.5	-	7.6	-	-	2.3	72.3	8.1	4.0	
原水越	1.0	33.3	-	24.0	2.0	-	26.1	-	12.4	-	-	3.3	45.1	11.5	-	
田井川津	2.0	24.0	-	24.1	-	-	13.2	2.0	8.2	-	-	1.0	40.0	5.0	2.0	
生海瀧塚	-	19.0	2.0	19.5	6.5	-	12.5	-	4.5	-	-	-	24.0	8.3	6.5	
能青小安	1.5	14.0	3.0	18.0	-	-	13.0	0.0	9.3	-	-	-	30.0	12.0	4.5	
原水越	2.0	2.2	0.0	21.0	3.4	-	9.9	-	12.0	-	-	0.0	33.0	5.0	11.0	

第十六表

昭和三年

日 地名	日																
	1	2	3	4	5	6	7	8	9	10	11	12	13	14	15	16	
新相中雨	鴻川興津	—	16.9	0.0	—	7.9	4.7	0.0	15.3	17.2	11.0	54.6	2.1	8.8	0.4	12.4	5.4
	—	—	16.0	—	—	—	7.0	0.2	24.7	10.6	5.2	20.3	0.1	11.5	0.1	8.8	0.8
	—	1.0	13.0	—	—	—	9.6	3.0	18.5	9.5	10.5	8.0	3.5	10.0	0.8	10.5	5.2
羽姬畑村	茂崎野上	—	15.0	0.5	—	1.5	8.5	0.8	11.5	0.1	13.5	0.0	2.3	15.3	5.0	3.0	8.6
	—	—	12.6	—	—	—	3.9	1.5	20.2	2.9	10.6	2.7	3.4	16.0	—	3.6	2.8
	1.6	18.5	—	—	—	7.0	0.0	23.0	10.0	8.6	6.8	—	13.5	1.2	14.6	3.3	
大新赤水	川谷原	—	18.3	3.0	0.3	2.5	2.0	—	40.3	12.5	17.0	7.0	0.5	11.0	1.0	54.8	10.3
	—	—	10.3	1.0	—	15.0	3.7	0.7	9.1	26.0	25.0	36.0	23.5	2.5	5.0	14.0	23.0
	—	—	31.5	—	—	—	5.2	0.0	10.5	10.5	21.1	25.1	24.1	7.8	0.0	14.1	25.1
津五新飯卷	川泉田	—	34.0	—	—	0.7	1.5	2.0	26.5	17.0	9.0	27.5	3.0	6.0	3.1	18.0	27.4
	—	—	11.6	0.1	—	—	2.2	3.9	9.5	10.5	17.6	26.5	8.5	15.7	0.1	9.6	18.5
	—	—	12.0	—	—	—	2.6	6.0	10.0	21.0	20.0	28.5	4.6	18.3	9.0	10.5	8.0
寺森長柏	泊町岡崎	—	19.5	0.5	—	—	3.0	6.9	11.0	20.5	11.5	46.5	6.0	13.5	0.8	10.0	6.0
	—	—	25.2	—	—	—	6.5	10.8	21.3	26.2	21.2	13.8	15.5	1.0	25.0	37.0	1.5
	—	—	21.5	1.8	—	—	4.0	3.5	16.5	35.0	31.5	21.3	3.5	14.5	1.5	26.0	20.0
小堀橋六	谷内又町	—	19.3	4.8	—	—	3.8	4.0	16.7	27.0	28.4	27.5	2.0	13.7	0.9	17.3	31.0
	—	—	26.0	18.0	—	—	14.0	2.0	2.2	31.5	33.0	25.0	1.5	14.0	4.0	16.5	18.0
	—	—	20.7	9.4	—	—	11.4	2.6	2.0	43.0	44.2	24.9	2.0	13.5	10.0	20.0	1.5
浅十芦若	貝町崎椽	1.5	0.9	0.4	0.1	—	0.2	5.7	12.8	23.7	10.0	10.3	0.1	10.0	0.3	12.5	0.8
	—	0.0	12.7	2.9	—	—	3.1	2.0	13.6	23.0	13.0	15.5	7.1	6.1	3.8	22.3	5.8
	—	—	22.0	1.3	—	—	2.0	8.0	10.0	26.0	16.0	14.0	4.0	5.5	4.0	14.0	10.0
新鍵	谷取	0.1	34.0	0.4	1.0	—	2.0	1.9	21.5	20.0	20.0	29.5	1.0	10.2	26.0	1.0	9.8
	—	—	20.4	4.6	—	—	0.0	2.1	13.1	20.4	8.2	20.4	2.3	2.8	20.0	5.7	25.1
	—	—	—	—	—	—	—	—	—	—	—	—	—	—	—	—	—
高瀬關直江	田井川津	0.8	18.1	0.8	—	—	9.1	4.0	16.6	24.0	42.5	71.4	24.0	6.8	3.5	4.6	27.9
	—	20.2	2.8	—	—	—	8.5	2.8	12.0	8.5	9.0	28.0	11.2	33.3	2.0	6.7	8.5
	0.4	28.5	0.8	—	—	—	11.7	3.7	26.0	35.2	36.5	83.2	7.3	8.8	4.4	3.2	30.8
能青小安	生海瀧塚	—	35.6	0.2	—	—	13.8	8.8	22.2	42.3	39.9	72.5	28.5	9.3	0.3	6.6	47.0
	—	—	57.5	—	—	—	18.8	13.6	31.6	40.7	27.2	24.6	10.3	—	—	34.5	36.7
	0.5	14.5	1.0	—	—	—	8.1	5.7	27.8	14.0	4.0	4.2	2.0	3.0	0.0	20.0	—
原水越	越	1.5	38.0	—	—	—	10.0	2.0	11.0	30.0	20.0	45.0	20.0	10.0	7.0	20.0	12.0
	—	—	22.0	0.0	—	—	5.0	2.0	26.0	44.0	14.0	42.0	1.5	11.0	—	26.0	20.0
	—	—	—	—	—	—	—	—	—	—	—	—	—	—	—	—	—

十一月降水日表

日 地名	日																														合計	日 地名
	17	18	19	20	21	22	23	24	25	26	27	28	29	30																		
新相中雨	—	6.6	6.2	0.3	3.2	0.1	—	0.0	—	7.0	1.6	—	4.5	1.2	187.4	鴻川興津																
	0.1	8.4	8.4	1.2	6.5	0.0	—	0.4	—	11.3	—	—	0.7	—	142.3																	
	0.1	10.8	8.0	0.5	17.9	—	—	0.0	—	9.2	—	—	0.5	—	150.1																	
	0.2	11.4	5.8	0.9	12.7	—	—	1.7	—	7.6	—	—	2.5	—	157.7																	
羽姬畑村	0.2	0.3	9.0	2.0	8.0	0.0	0.3	0.0	—	10.0	3.5	0.4	0.2	0.0	119.5	茂崎野上																
	0.3	3.4	11.9	0.5	6.4	—	0.0	0.0	—	10.1	0.2	—	3.3	—	116.3																	
	0.0	11.0	10.8	—	12.5	0.5	—	2.1	—	8.1	—	—	0.9	—	154.0																	
	0.4	6.0	11.2	4.0	12.3	0.2	—	2.0	—	23.0	5.5	—	0.5	5.2	312.7																	
大新赤水	—	8.5	15.5	5.8	11.3	0.7	—	1.0	—	17.5	2.7	—	4.5	2.0	250.0	川谷原																
	23.0	7.9	11.3	3.1	17.5	1.3	—	1.4	—	20.0	6.2	—	5.0	2.0	293.5																	
	—	4.1	11.4	—	20.4	—	—	1.9	—	27.4	2.1	—	7.4	3.9	253.6																	
	—	6.2	10.2	—	13.1	—	—	2.5	—	11.9	0.2	—	5.4	0.8	264.5																	
津五新飯卷	—	9.5	21.0	—	28.0	4.5	—	8.0	—	14.5	—	—	11.5	2.0	274.7	川泉田																
	0.2	7.2	9.0	0.1	7.4	4.5	—	2.5	—	3.3	—	—	1.6	0.1	170.2																	
	—	10.0	3.0	0.0	10.0	3.0	—	—	—	10.0	—	—	0.8	1.0	188.3																	
	—	7.4	14.8	1.0	7.1	0.5	—	—	—	12.1	5.6	—	0.9	0.5	254.3																	
寺森長柏	—	9.0	22.5	1.0	6.5	1.0	—	2.0	—	6.0	0.5	—	0.0	0.5	204.7	泊町岡崎																
	—	6.5	21.5	0.0	41.7	2.0	—	—	—	16.0	1.4	—	0.3	0.3	294.7																	
	3.8	6.0	29.2	4.0	32.5	1.6	—	3.4	—	29.0	1.8	—	0.8	1.0	313.7																	
	2.0	8.2	64.3	2.5	18.6	4.9	—	1.0	—	28.2	1.9	—	0.7	2.7	353.1																	
小堀橋六	2.7	4.6	10.0	3.0	37.5	3.8	—	15.9	—	40.7	3.5	—	3.4	4.3	325.8	谷内又町																
	5.1	5.3	9.5	6.5	40.3	6.2	—	14.5	—	38.4	3.2	—	4.6	5.5	344.8																	
	3.0	3.5	20.0	7.0	47.7	7.8	—	0.7	—	29.0	10.0	—	4.0	4.5	342.4																	
	1.4	10.0	10.0	5.0	29.0	5.0	—	0.7	—	24.0	3.9	—	5.0	5.0	262.0																	
浅十芦若	1.5	2.8	5.4	0.0	27.8	10.1	—	0.0	0.0	20.1	7.6	—	3.5	0.2	168.3	貝町崎椽																
	2.9	3.7	4.6	0.9	28.7	8.5	—	0.1	19.1	—	—	—	3.5	1.9	232.1																	
	2.0	4.0	4.0	1.0	30.0	6.0	—	—	10.0	—	12.0	10.0	—	6.0	227.8																	
	—	—	—	—	—	—	—	—	—	—	—	—	—	—	—																	
新鍵	0.7	10.7	33.5	6.4	28.5	4.3	—	16.6	—	10.1	7.0	—	2.3	—	298.5	谷取																
	—	6.5	3.5	6.6	45.5	6.3	—	—	—	24.3	9.9	—	4.0	—	251.7																	
	—	—	—	—	—	—	—	—	—	—	—	—	—	—	—																	
	—	—	—	—	—	—	—	—	—	—	—	—	—	—	—																	
高瀬關直江	1.1	3.9	3.4	0.8	48.9	21.8	—	—	30.5	—	60.2	13.0	—	11.9	7.5	457.1	田井川津															
	—	5.5	—	—	19.9	2.2	—	13.5	—	24.3	9.0	—	8.0	3.2	209.1																	
	—	6.2	2.7	—	3.1	—	—	—	—	7.2	1.5	—	5.5	1.5	—																	
	4.0	5.3	11.8	6.0	38.5	9.8	—	—	24.9	—	58.2	2.3	—	6.0	6.0	450.3																
能青小安	4.9	3.2	10.9	0.2	49.0	10.4	—	19.9	—	19.3	4.1	—	12.5	1.6	463.0	生海瀧塚																
	—	12.4	17.3	—	56.2	5.5	—	13.0	—	31.2	6.8	—	10.6	—	448.5																	
	4.0	5.0	8.0	1.2	38.7	4.7	—	8.6	—	13.2	9.7	—	1.0	—	235.3																	
	3.5	—	9.9	4.5	29.0	12.0	—	43.5	—	46.0	3.5	—	5.0	10.0	403.2																	
原水越	2.0	1.5	1.0	—	20.0	10.0	—	25.0	—	40.0	12.0	—	1.5	10.0	349.5	越																
	0.0	3.0	5.0	—	55.0	20.0	—	26.0	—	36.0	10.0	—	2.0	12.0	382.5																	
	—	—	—	—	—	—	—	—	—	—	—	—	—	—	—																	
	—	—	—	—	—	—	—	—	—	—	—	—	—	—	—																	



第十六表

昭和三年

日別地名	1	2	3	4	5	6	7	8	9	10	11	12	13	14	15	16
新相中雨	1.6	0.0	9.7	25.2	12.0	2.6	0.4	4.4	8.4	0.4	—	9.6	9.5	0.0	18.4	5.3
羽姬畑村	0.1	4.0	6.9	10.5	5.3	3.3	1.0	0.0	10.0	0.4	1.2	5.6	3.9	0.0	14.8	4.9
茂崎野上	0.0	3.1	15.8	22.9	17.3	8.0	2.5	0.5	15.0	0.2	1.4	3.1	0.4	0.0	16.7	5.0
谷田谷原	1.4	4.2	12.2	23.0	17.4	10.7	4.7	1.6	15.9	0.6	4.5	1.8	1.2	0.0	9.9	8.5
川谷原	0.2	4.3	10.5	25.5	12.0	8.4	4.2	5.0	16.0	0.2	0.4	8.2	0.5	0.1	13.0	5.4
飯巻	0.1	4.5	8.9	9.7	7.0	3.7	1.6	0.4	13.2	1.0	0.3	5.2	5.0	—	18.8	3.2
川谷原	0.7	5.0	13.8	19.5	12.5	7.0	2.5	—	12.0	1.0	0.1	6.5	1.0	—	19.4	6.1
川谷原	0.8	0.0	24.0	29.5	9.4	7.0	12.0	0.2	5.2	5.1	—	5.0	3.0	—	11.0	7.0
川谷原	1.2	0.0	30.8	37.7	8.3	4.7	7.5	1.7	7.8	3.8	—	4.8	8.4	—	12.7	6.3
川谷原	3.0	2.4	26.6	60.9	24.0	11.7	3.1	15.5	11.5	2.7	0.0	8.5	8.5	0.2	10.9	7.8
川谷原	4.3	1.1	21.5	81.3	53.4	30.5	6.6	5.1	20.1	1.9	0.0	10.2	15.1	0.4	40.0	14.1
川谷原	1.4	1.2	6.8	23.9	29.7	36.1	10.3	8.1	9.5	1.3	0.2	11.6	12.3	0.1	15.0	9.3
川谷原	0.2	1.2	29.0	46.0	36.0	23.0	3.0	6.0	9.3	0.2	—	13.3	14.8	—	37.0	19.0
飯巻	0.1	1.1	15.3	47.0	11.8	11.5	1.2	5.9	9.7	0.6	0.4	12.7	7.7	—	20.5	6.0
飯巻	—	3.0	18.2	13.0	19.0	20.0	9.0	4.0	3.5	0.9	0.2	17.4	6.5	—	15.0	5.0
飯巻	0.8	0.0	18.2	43.2	20.5	16.5	2.4	5.5	18.9	0.3	—	20.5	8.5	0.0	23.4	8.2
泊町岡崎	0.5	0.5	13.5	21.5	13.5	18.5	11.5	7.0	20.0	0.5	—	15.5	8.5	0.5	21.0	15.0
泊町岡崎	1.1	2.2	56.0	59.1	47.0	27.0	19.8	6.0	26.0	0.5	—	12.5	4.7	0.2	33.9	29.9
泊町岡崎	0.6	1.5	34.3	60.0	45.0	33.0	12.0	13.5	24.5	0.5	—	8.2	4.5	—	27.5	27.5
泊町岡崎	0.3	1.0	26.5	76.0	33.0	16.5	9.2	17.5	19.0	0.2	—	4.0	3.2	—	25.0	13.0
谷内又町	0.0	1.3	38.2	23.4	63.4	40.8	18.0	10.3	14.3	2.7	—	6.3	1.4	—	13.1	40.3
谷内又町	1.3	2.2	20.2	22.1	46.3	29.9	14.8	10.9	16.0	6.4	—	3.3	1.8	—	8.4	17.5
谷内又町	4.7	3.0	16.0	33.0	47.0	27.0	16.0	12.0	16.8	2.5	7.0	3.0	12.0	—	20.0	12.0
谷内又町	5.5	1.9	10.0	38.0	20.0	18.5	25.0	10.0	25.0	3.2	—	10.0	6.6	—	13.0	15.5
貝崎嶺	0.2	0.4	23.4	31.5	52.5	14.8	11.8	18.3	19.5	4.5	—	16.6	0.1	—	19.8	16.7
貝崎嶺	0.9	0.4	18.9	1.1	47.6	25.0	15.4	11.1	15.8	2.8	—	2.0	2.2	0.0	8.4	26.7
貝崎嶺	0.5	0.0	20.0	8.0	16.0	10.0	26.0	10.0	20.0	2.0	—	3.0	3.0	0.0	10.0	20.0
四月一日 廢止	—	—	—	—	—	—	—	—	—	—	—	—	—	—	—	—
谷取	0.1	1.2	27.5	35.0	31.5	18.3	9.3	11.8	20.3	1.1	—	14.9	14.1	—	38.0	20.2
谷取	—	4.1	33.7	48.0	25.5	20.3	16.4	9.1	18.8	1.6	—	15.8	19.0	—	20.8	12.5
田井川津	1.9	0.2	22.8	16.6	78.8	32.7	22.5	28.8	34.2	0.5	—	0.0	6.0	0.3	28.8	51.4
田井川津	3.8	—	2.2	8.1	25.3	36.2	11.6	26.0	—	4.2	—	—	3.1	2.2	10.2	12.0
田井川津	5.6	—	6.2	4.2	6.2	7.8	1.7	3.5	2.3	—	—	—	21.7	—	15.6	—
田井川津	1.4	0.5	48.2	37.9	70.2	19.0	36.3	26.3	10.0	0.3	—	4.8	10.0	0.6	10.3	58.2
生海瀧塚	1.8	—	54.5	43.2	66.3	20.5	11.5	26.8	33.2	0.5	—	0.2	12.2	0.2	40.7	49.7
生海瀧塚	—	—	59.5	51.6	53.7	30.4	20.5	27.5	—	37.7	—	—	11.9	—	70.0	37.3
生海瀧塚	4.0	—	6.4	20.0	20.0	18.2	11.2	9.4	34.0	8.0	—	—	1.2	—	20.7	17.0
生海瀧塚	1.0	0.8	26.0	7.5	77.5	—	23.5	21.0	18.0	—	—	2.5	3.5	—	12.0	11.9
原水越	2.0	—	10.0	—	23.9	8.0	6.0	5.0	30.0	1.0	—	—	—	—	10.0	31.1
原水越	1.0	0.0	42.0	0.0	5.6	3.8	3.0	6.0	12.0	0.0	—	—	0.0	—	2.0	4.1

十二月降水日表

日別地名	17	18	19	20	21	22	23	24	25	26	27	28	29	30	31	合計
新相中雨	1.5	24.0	2.8	0.6	1.6	1.4	7.5	0.6	0.9	7.0	1.8	11.0	7.4	5.1	2.9	183.6
羽姬畑村	5.2	12.1	5.4	1.9	1.9	4.6	1.3	—	3.0	5.6	0.0	13.2	10.1	8.0	8.0	152.2
茂崎野上	3.0	9.0	4.9	1.6	1.3	1.5	3.0	—	3.2	3.0	0.0	10.3	11.0	7.5	9.3	180.5
谷田谷原	3.5	22.5	7.5	3.0	7.4	5.6	2.5	—	1.8	6.4	0.0	11.0	15.0	6.0	11.5	221.3
川谷原	9.4	13.6	5.7	4.6	10.0	13.0	4.1	—	4.0	12.0	2.8	10.0	13.5	10.5	11.0	238.1
飯巻	4.5	28.0	6.2	4.9	3.7	2.1	0.6	—	0.9	6.6	0.0	16.0	6.2	6.8	7.6	176.7
川谷原	6.5	18.3	5.7	2.2	7.5	2.0	1.4	—	2.1	4.8	0.6	11.5	12.3	6.7	7.3	196.0
川谷原	4.7	10.2	7.0	2.0	4.0	1.8	4.2	2.4	16.0	14.0	4.0	5.0	8.7	5.0	4.3	212.5
川谷原	3.6	16.1	4.0	1.3	1.7	1.3	13.5	1.4	0.5	7.4	6.3	6.1	5.3	4.5	2.6	211.3
川谷原	5.2	10.7	15.8	7.1	2.5	2.4	18.6	2.5	4.2	20.4	1.7	10.7	10.5	5.0	3.0	317.6
川谷原	7.5	43.1	8.4	5.2	1.7	1.8	19.9	1.4	3.7	25.6	5.1	16.0	10.5	6.7	4.1	466.5
川谷原	8.7	10.3	3.4	1.2	1.3	2.2	13.5	0.9	3.4	12.5	7.6	28.7	17.3	9.8	3.6	301.2
川谷原	21.5	39.0	40.0	1.5	5.7	2.2	3.8	1.7	1.9	16.3	7.1	13.6	11.7	13.2	18.4	435.6
川谷原	12.0	20.5	2.5	5.0	1.0	0.1	13.3	0.0	3.2	20.0	1.6	12.1	11.5	5.0	5.0	264.3
川谷原	13.0	16.5	15.6	2.7	5.0	2.0	4.6	0.7	0.7	16.2	3.0	13.2	9.6	1.0	3.0	241.5
川谷原	8.7	25.6	2.3	1.1	2.4	0.7	8.4	1.4	2.4	10.0	3.6	28.6	10.0	5.0	10.3	302.4
泊町岡崎	12.0	47.5	3.0	2.0	22.5	1.3	6.5	2.0	1.5	12.0	5.5	10.5	9.0	7.0	6.5	318.3
泊町岡崎	52.1	30.1	18.1	8.0	7.4	—	8.6	0.3	1.2	9.5	10.0	5.0	12.2	6.3	5.7	500.4
泊町岡崎	16.0	38.0	27.5	28.2	13.5	—	21.0	1.5	6.7	26.2	8.0	2.5	8.3	5.3	9.2	504.5
泊町岡崎	9.5	59.0	19.5	16.0	10.2	1.1	13.4	2.1	4.0	1.5	25.0	1.5	10.0	5.1	22.5	444.8
谷内又町	21.2	54.2	28.9	26.7	13.8	1.5	18.9	2.3	10.6	21.9	6.4	6.6	16.3	8.6	14.9	526.3
谷内又町	24.0	40.0	19.8	27.7	9.1	1.1	8.4	2.0	13.5	19.9	6.0	7.8	16.7	9.0	13.8	419.9
谷内又町	17.0	22.0	27.0	30.2	14.7	2.2	5.0	5.0	13.2	14.5	5.3	9.2	14.0	10.3	16.1	437.7
谷内又町	7.0	12.0	5.0	5.0	16.2	3.1	12.0	10.0	1.0	15.0	4.9	20.0	18.3	5.0	15.5	352.2
貝崎嶺	26.5	11.5	32.8	12.3	25.4	5.8	12.4	0.1	0.4	21.5	10.4	13.5	18.4	2.4	12.5	436.0
貝崎嶺	24.4	31.4	23.0	30.2	8.4	—	7.6	1.8	8.4	22.0	0.4	7.4	17.7	9.9	9.8	380.7
貝崎嶺	26.0	26.0	28.0	22.0	18.0	—	10.0	2.0	10.0	18.0	3.0	7.0	16.0	16.0	12.0	362.5
谷取	23.4	43.2	36.2	1.7	5.0	1.7	6.9	1.9	2.8	20.2	10.0	15.0	47.0	16.0	33.8	508.1
谷取	28.9	49.5	22.3	1.9	5.8	0.8	10.1	0.8	3.1	31.6	9.2	7.0	21.8	8.9	19.4	466.7
田井川津	9.8	28.2	18.2	28.2	5.0	—	27.8	4.5	3.5	31.9	0.4	5.1	14.7	21.5	21.1	545.4
田井川津	21.5	7.2	12.3	26.1	2.1	—	8.2	3.0	9.0	4.8	—	2.5	11.3	2.2	10.8	265.9
田井川津	15.2	3.0	10.7	—	—	—	7.6	—	—	13.7	—	15.0	19.5	7.2</		

第十七表

昭和三年

日別地名	1	2	3	4	5	6	7	8	9	10	11	12	13	14	15	16
新相中雨	3.0	1.7	3.1	1.5	4.4	13.2	10.9	9.1	8.3	6.4	4.5	3.0	2.6	2.0	1.3	0.9
羽姬畑村	0.3	—	1.3	7.2	8.0	9.0	9.9	10.5	6.6	4.1	1.6	0.5	0.5	0.6	0.6	0.2
大新赤水	16.0	15.0	16.0	18.0	24.0	31.0	32.0	32.0	31.5	25.0	17.5	16.0	21.0	15.0	12.0	11.0
津五新飯卷	21.5	20.0	26.7	35.7	40.0	42.0	44.3	42.0	37.5	36.4	30.0	25.0	27.7	26.5	25.0	24.5
寺森長柏	7.3	6.0	6.2	5.0	4.0	5.0	14.0	10.0	15.0	11.0	7.0	0.5	1.5	2.5	3.0	3.0
小堀橋六	12.3	10.8	13.0	17.8	18.3	17.8	13.5	21.5	20.0	18.5	15.1	14.0	16.5	17.5	16.3	15.3
浅十芦若	30.0	30.0	30.0	25.0	25.0	25.0	30.0	36.0	38.0	25.0	18.0	19.0	24.0	25.0	23.0	20.0
新鍵	20.7	17.8	20.5	25.7	38.3	42.2	48.2	39.9	33.7	31.4	25.4	19.8	24.4	21.5	19.8	19.8
高新關直江	41.3	35.6	35.3	39.9	36.9	34.1	46.5	44.6	42.3	36.3	31.8	35.3	47.1	50.8	45.9	43.9
能青小安	25.0	20.0	18.0	24.5	29.0	26.0	33.0	33.5	31.0	27.0	19.5	21.2	28.2	34.2	31.0	28.5
原水越	61.0	67.0	60.0	65.0	61.0	58.0	75.0	72.0	68.0	52.0	46.0	50.0	67.0	69.0	63.0	61.0

一月積雪日表

日別地名	17	18	19	20	21	22	23	24	25	26	27	28	29	30	31	最深
新相中雨	0.3	0.0	0.0	0.6	0.6	0.6	0.6	—	—	—	—	—	—	—	0.2	1.3
羽姬畑村	—	—	—	0.1	0.0	0.0	—	—	—	—	—	—	—	—	0.0	0.4
大新赤水	20.0	26.0	17.5	17.0	26.0	15.6	11.0	10.0	13.5	14.0	13.5	10.0	6.5	12.5	22.5	32.0
津五新飯卷	28.0	22.0	21.5	26.0	24.3	23.0	22.5	22.0	20.0	19.0	18.5	15.5	14.0	18.5	24.0	44.3
寺森長柏	1.0	—	—	0.5	0.5	0.6	0.5	—	—	—	—	—	—	0.3	1.2	15.0
小堀橋六	14.0	13.2	12.7	14.5	14.8	14.9	14.0	13.6	13.0	12.5	12.3	11.5	10.8	13.5	19.0	21.5
浅十芦若	20.0	20.0	22.0	45.0	42.0	42.0	38.0	35.0	30.0	30.0	31.0	32.0	35.0	38.0	35.0	45.0
新鍵	17.2	16.5	16.8	22.1	20.5	19.8	21.1	18.5	15.8	15.2	12.5	11.6	10.2	13.0	22.8	48.2
高新關直江	41.2	37.4	34.6	36.6	35.8	36.2	35.6	38.6	32.3	21.3	30.9	28.1	25.2	30.2	39.4	50.8
能青小安	23.4	22.5	20.0	20.0	22.6	22.0	27.0	21.7	20.0	19.5	19.0	15.0	10.8	11.7	15.0	34.3
原水越	46.0	53.0	54.0	64.0	63.0	62.0	60.0	55.0	52.0	50.0	50.0	46.0	46.0	55.0	60.0	75.0

第十七表

昭和三年

日 地 名	1	2	3	4	5	6	7	8	9	10	11	12	13	14	15	16
新相中雨	7.6 4.8 2.0 4.0	7.2 4.3 1.2 5.0	5.5 2.0 0.5 2.0	8.2 0.7 2.5 —	8.6 3.1 2.5 2.0	7.2 1.5 0.2 0.5	4.1 — 0.4 —	3.3 0.2 0.9 3.5	2.8 0.4 0.6 1.5	4.3 0.1 0.0 0.0	1.7 — 0.1 —	0.7 0.0 0.1 0.0	0.3 0.1 0.1 —	0.2 — — —	0.0 0.0 — 0.0	0.0 0.0 — 0.0
羽姬畑村	1.8 1.5 1.0 5.0	0.5 1.0 1.0 5.0	0.5 0.7 1.0 5.0	4.0 0.0 1.5 6.0	4.5 0.9 8.0 7.0	2.0 0.2 5.0 8.0	2.2 — 0.0 8.0	3.0 0.0 2.0 9.0	4.5 0.0 4.0 10.0	1.0 0.0 4.0 8.0	— — 2.0 5.0	— — 2.0 6.0	— — 2.0 8.0	— — 1.0 7.0	— 0.0 — 6.0	— 0.0 — 4.0
大新赤水	12.0 23.0 ...	15.0 25.0 ...	13.0 20.0 ...	13.4 20.0 ...	15.0 20.0 ...	16.0 20.0 ...	12.0 20.0 ...	12.0 20.0 ...	13.0 20.0 ...	13.5 20.0 ...	13.0 20.0 ...	11.5 20.0 ...	10.0 20.0 ...	7.0 18.0 ...	7.0 18.0 ...	15.0 20.0 ...
津五新	22.5 10.0 7.0 1.5	20.0 8.5 7.0 2.0	19.8 8.0 6.5 2.0	17.0 6.5 6.0 1.8	22.3 7.5 4.0 1.9	21.0 5.0 3.5 1.7	17.0 1.0 3.0 1.4	16.7 0.0 3.5 1.2	18.0 2.0 4.0 0.9	20.7 4.0 4.2 1.4	18.4 4.0 4.1 1.2	18.7 5.0 3.8 1.0	18.0 2.5 3.5 0.4	18.0 2.0 3.0 0.0	16.2 1.2 2.5 —	16.0 1.0 2.0 —
寺森長柏	4.5 30.0 38.2 24.0	2.0 28.5 37.5 22.0	3.0 27.0 38.8 17.0	2.5 31.0 35.0 16.0	2.0 30.0 36.2 18.0	3.0 29.0 34.8 17.0	1.5 22.0 31.0 12.0	1.0 24.0 29.8 11.5	3.5 25.5 29.5 12.0	3.0 29.0 30.7 12.0	0.5 25.0 30.0 13.0	0.5 26.0 30.9 14.0	0.5 28.0 33.0 13.0	0.0 25.0 31.0 11.0	0.0 25.0 30.0 10.0	— 25.5 31.0 7.5
小堀橋六	18.0 58.0 70.0 ...	17.5 56.0 64.0 ...	17.0 56.0 62.0 ...	16.2 52.0 68.0 ...	16.5 56.0 64.0 ...	16.2 55.0 65.0 ...	14.3 53.0 65.0 ...	14.8 55.0 74.0 ...	14.8 54.0 78.0 ...	16.5 56.0 74.0 ...	16.1 58.0 70.0 ...	15.3 59.0 75.0 ...	16.3 56.0 75.0 ...	15.3 57.0 71.0 ...	15.5 56.0 74.0 ...	15.5 55.0 74.0 ...
浅十芦若	35.0 72.6 42.0 91.0	35.0 70.3 46.0 87.0	32.0 66.0 45.0 82.0	34.0 63.4 44.0 79.0	36.0 64.4 50.0 82.0	40.0 62.4 50.0 80.0	40.0 57.4 45.0 74.0	40.0 60.7 46.0 76.0	40.0 67.7 56.0 77.0	40.0 65.0 62.0 77.0	40.0 63.4 67.0 76.0	43.0 64.0 77.0 78.0	42.0 67.7 80.0 80.0	42.0 64.4 78.0 77.0	53.0 63.7 79.0 78.0	55.0 63.4 82.0 78.0
新鍵	19.8 48.8	20.1 49.5	19.1 48.5	16.5 47.9	19.1 49.5	16.8 45.4	12.9 40.9	11.6 48.2	10.9 54.8	16.5 57.8	14.9 45.9	14.9 45.9	13.9 44.6	13.5 43.6	12.5 42.9	11.9 42.9
高野關直	46.2 37.0 20.0 25.0	47.2 34.5 21.0 25.0	42.8 37.2 17.0 22.0	40.7 30.5 16.0 20.0	38.7 32.6 17.0 17.0	37.9 29.0 11.0 10.0	34.4 27.0 11.0 8.0	32.8 32.5 18.0 8.0	35.3 42.5 18.0 8.0	36.4 37.0 17.0 9.0	35.4 37.5 19.0 9.0	40.2 40.0 17.0 10.0	42.6 39.0 18.0 10.0	39.7 36.5 18.0 9.0	36.1 32.5 24.0 6.0	35.6 31.5 30.0 4.0
能曹小安	24.8 10.0 48.0 64.5	27.5 11.5 49.0 67.0	24.5 8.5 46.0 62.0	22.0 7.0 45.0 58.5	20.7 6.5 47.0 57.0	20.0 5.5 43.0 55.5	17.0 2.0 36.0 51.0	15.5 0.2 40.5 50.0	18.7 7.5 43.0 50.0	18.5 6.0 42.0 54.0	17.7 3.0 45.0 52.0	22.3 7.0 45.0 54.0	24.0 8.5 45.3 57.0	21.5 5.5 28.0 53.5	17.5 2.0 28.0 50.5	15.7 — 30.0 50.5
原水越	67.0 61.1	68.0 79.2	62.0 75.9	60.5 71.0	61.0 72.6	59.0 74.3	56.0 66.0	60.0 74.3	65.0 79.2	65.0 84.2	63.0 79.2	65.0 80.9	70.0 84.2	66.0 79.9	62.0 79.2	66.0 82.5

二月積雪日表

日 地 名	17	18	19	20	21	22	23	24	25	26	27	28	29	最 深	日 地 名	
新相中雨	0.1 0.0 — 0.0	0.3 0.5 0.0 2.0	0.0 0.3 1.5 0.0	0.8 0.1 1.4 4.0	0.8 0.0 1.4 —	0.0 — 1.0 —	0.0 — — —	0.0 — — —	1.8 0.0 — 3.5	0.3 2.2 1.5 0.0	3.8 0.8 2.3 1.3	2.0 0.0 1.2 5.0	1.4 — — 2.0	8.0 4.8 2.3 5.0	新相中雨 濁川興津	
羽姬畑村	0.0 0.0 — 4.0	3.0 0.2 1.5 5.0	0.5 0.1 1.0 5.0	0.5 0.0 2.0 7.0	— 0.0 0.0 7.5	— — — 7.5	— — — 4.0	— — — 3.0	6.0 2.8 2.0 2.5	4.5 1.2 1.0 2.5	2.7 0.6 4.0 4.5	0.9 0.0 3.0 3.0	— — 1.0 3.0	6.0 2.8 8.0 10.0	羽姬畑村 茂崎野上	
大新赤水	15.0 22.0 ...	15.0 23.0 ...	15.0 23.0 ...	15.0 22.0 ...	16.2 22.0 ...	15.0 22.0 ...	12.5 22.0 ...	10.5 22.0 ...	14.0 22.0 ...	10.5 25.0 ...	15.0 27.0 ...	15.0 27.0 ...	11.0 25.0 ...	16.2 27.0 ...	16.2 27.0 ...	大新赤水 谷田谷原
津五新	20.0 0.8 1.8 0.0	19.5 0.5 2.0 0.0	18.0 0.0 2.0 0.0	17.5 0.0 2.0 0.0	17.0 0.5 1.9 0.0	15.5 0.0 1.7 —	15.0 0.0 1.5 —	17.0 0.3 3.0 —	20.0 4.0 3.0 0.0	23.5 2.0 2.5 2.6	25.8 5.5 4.0 1.5	31.0 6.3 3.9 1.1	26.0 4.0 2.0 0.3	31.0 10.0 7.0 2.6	津五新 川泉田飯卷	
寺森長柏	— 27.0 30.2 6.5	0.1 27.0 32.0 9.0	0.0 21.0 33.2 8.5	0.1 28.0 36.0 9.0	— 28.0 36.0 8.5	— 26.0 33.0 7.0	— 23.5 31.0 5.0	— 23.5 28.0 2.0	1.5 23.5 28.5 3.0	1.0 30.0 35.0 4.0	0.7 32.0 34.0 5.0	0.0 35.0 35.2 5.0	— 33.0 33.8 3.0	4.5 35.0 38.8 24.0	寺森長柏 泊町岡崎	
小堀橋六	14.8 54.0 71.0 ...	15.9 62.0 77.0 ...	17.0 62.0 95.0 ...	17.0 62.0 99.0 ...	17.8 63.0 95.0 ...	16.4 65.0 88.0 ...	15.5 59.0 94.0 ...	15.5 57.0 84.0 ...	16.5 57.0 83.0 ...	19.8 58.0 95.0 ...	19.2 60.0 99.0 ...	19.5 62.0 100.0 ...	19.3 60.0 92.0 ...	19.8 65.0 100.0 ...	19.8 65.0 100.0 ...	小堀橋六 谷内又町
浅十芦若	55.0 62.7 81.0 77.0	57.0 70.0 85.0 80.0	55.0 81.5 110.0 86.0	54.0 84.2 118.0 87.0	52.0 79.2 119.0 87.0	50.0 74.3 112.0 84.0	50.0 71.0 108.0 81.0	52.0 71.3 114.0 80.0	52.0 69.6 116.0 84.0	52.0 79.5 116.0 99.5	52.0 80.5 116.0 103.0	54.0 81.2 118.0 100.0	52.0 76.6 109.0 95.0	57.0 84.2 119.0 103.0	浅十芦若 貝町崎様	
新鍵	15.8 47.9	16.5 49.2	13.5 58.7	12.5 52.8	14.9 50.8	12.5 46.2	11.6 43.9	11.6 48.2	14.2 66.0	17.5 69.3	19.8 75.9	21.8 37.3	17.8 60.4	21.8 75.9	新鍵 谷取	
高野關直	34.7 31.0 27.0 3.0	37.8 35.2 31.0 4.5	48.5 50.0 30.0 10.0	47.1 52.5 39.0 11.0	47.3 44.5 36.0 11.5	41.9 41.5 33.5 8.0	39.3 41.0 32.0 5.0	39.0 42.5 30.5 2.0	38.2 42.5 30.5 1.5	45.7 59.0 54.0 5.0	48.8 50.0 ... 6.0	48.6 47.0 49.0 5.0	45.2 45.0 45.0 2.0	48.8 59.0 54.0 25.0	高野關直 田井川津	
能曹小安	15.5 — 33.0 48.5	18.0 4.0 43.0 50.0	23.5 6.0 55.0 64.5	23.0 6.5 60.0 63.0	23.0 5.5 60.0 63.0	19.3 2.0 52.0 59.5	17.0 — 45.0 55.0	18.5 1.5 42.5 54.0	15.0 0.5 44.0 54.0	16.5 1.0 54.0 62.0	18.6 — 42.0 63.0	18.4 1.0 45.0 62.0	17.0 — 45.0 59.0	27.5 11.5 60.0 67.0	能曹小安 生海瀧塚	
原水越	64.0 79.2	67.0 85.8	80.0 104.0	80.0 105.6	79.0 107.3	73.0 95.7	60.0 92.4	62.0 87.5	70.0 85.8	88.0 99.7	85.0 118.8	85.0 108.9	79.0 99.0	88.0 118.8	原水越 天	

第十七表

昭和三年

日 地 名	1	2	3	4	5	6	7	8	9	10	11	12	13	14	15	16
新相中雨	0.0	—	0.0	0.0	0.0	0.4	1.8	1.3	0.0	—	—	0.0	—	0.2	0.0	0.0
瀧川興津	1.8	2.3	0.0	0.0	0.0	0.1	0.2	0.0	0.0	—	—	—	—	0.0	0.1	0.0
羽姬畑村	—	—	—	—	—	2.0	3.5	0.0	—	—	—	—	—	0.0	0.0	—
茂崎野上	—	—	—	—	—	5.0	0.0	—	—	—	—	—	—	—	1.0	—
谷田谷原	—	—	0.0	0.0	—	—	—	—	—	—	—	—	—	—	0.0	—
川發	16.0	15.5	11.0	9.5	9.0	7.0	6.0	4.0	2.5	2.0	1.6	1.0	0.0	0.2	0.0	—
大新赤水	25.0	20.0	15.0	13.0	13.0	13.0	15.0	17.0	15.0	13.0	12.0	12.0	12.0	12.0	14.0	13.0
川泉田	20.0	16.0	14.5	14.0	13.7	14.5	18.0	17.5	14.0	11.5	11.0	11.0	10.0	10.0	12.0	11.0
飯卷	—	—	0.0	—	—	0.5	4.0	—	—	—	—	—	—	0.5	—	—
泊町岡崎	—	—	—	—	—	0.0	1.2	1.0	0.0	—	—	—	—	—	—	—
寺森長柏	27.0	25.5	22.0	22.0	21.5	22.0	21.0	21.5	21.0	19.0	18.0	16.0	15.0	15.0	17.0	16.0
谷内又町	30.0	27.0	24.5	22.5	22.0	22.2	23.5	23.0	22.5	20.5	18.0	17.0	15.0	14.0	16.5	13.5
千之尾日	0.5	0.0	0.0	0.0	0.0	0.0	0.0	0.0	—	—	—	—	—	0.0	0.0	0.0
谷内又町	17.0	16.5	15.0	15.0	14.6	15.2	15.0	15.2	15.0	14.8	1.45	1.43	13.7	13.7	15.7	14.7
谷内又町	60.0	60.0	60.0	55.0	55.0	64.0	56.0	59.0	58.0	57.0	54.0	52.5	51.0	50.0	53.0	51.5
谷内又町	89.0	83.0	78.5	78.0	77.0	85.0	85.0	83.0	81.0	80.0	81.0	80.0	79.0	85.0	93.0	90.0
具町崎椽	38.5	35.0	38.0	37.0	37.0	42.0	48.0	48.0	45.0	45.0	45.0	45.0	45.0	45.0	46.0	45.0
日ヶ	72.3	69.0	65.7	65.3	65.0	68.3	72.6	71.0	69.0	67.0	66.3	65.3	64.4	69.6	73.6	70.6
日ヶ	99.0	98.0	98.0	99.0	97.0	103.0	112.0	108.0	104.0	98.5	97.0	94.0	90.5	91.0	94.5	94.0
日ヶ	87.5	84.5	83.5	81.0	80.0	82.5	84.0	84.5	83.0	81.0	82.0	81.0	80.0	81.0	88.0	86.0
谷取	13.9	12.2	7.9	6.6	7.3	7.9	12.5	12.2	9.6	7.9	6.6	5.9	5.3	6.6	12.2	9.2
谷取	60.1	55.4	51.8	52.1	51.2	50.8	57.4	55.1	52.8	50.8	49.5	48.8	49.2	50.2	51.8	48.8
田井川津	42.8	40.5	34.2	33.6	33.0	34.4	37.3	36.5	33.9	32.6	31.1	29.0	26.4	26.3	30.3	29.7
田井川津	42.0	39.0	33.0	32.5	31.5	35.0	39.0	36.0	32.5	31.0	29.5	29.0	26.0	25.5	36.0	31.0
田井川津	32.0	29.0	23.0	22.0	20.0	34.0	40.0	36.0	33.0	29.0	28.0	27.0	—	—	—	—
生海瀧塚	14.0	12.0	7.2	6.5	6.0	6.0	6.8	5.3	4.3	2.0	—	—	—	—	3.0	2.0
生海瀧塚	40.0	40.0	39.0	39.0	39.0	39.0	40.0	40.0	39.0	37.5	35.0	38.0	40.0	48.0	54.0	53.0
生海瀧塚	56.0	54.0	50.0	49.0	48.0	51.0	52.0	51.0	49.5	48.5	48.0	45.0	44.0	48.0	54.0	52.0
原水越	75.0	72.0	65.0	64.0	62.0	66.0	70.0	71.0	66.0	64.0	63.0	62.0	61.0	68.0	75.0	75.0
原水越	92.4	89.1	82.5	82.5	81.8	—	—	—	92.4	90.8	85.8	84.2	87.5	99.0	105.6	72.6

三月積雪日表

日 地 名	17	18	19	20	21	22	23	24	25	26	27	28	29	30	31	最 深
瀧川興津	—	—	—	—	0.0	—	—	—	—	—	—	—	—	—	—	1.8
新相中雨	—	—	—	—	0.0	0.0	0.0	—	—	—	—	—	—	—	—	0.2
茂崎野上	—	—	—	—	—	—	—	—	—	—	—	—	—	—	—	2.3
羽姬畑村	—	—	—	—	—	—	—	—	—	—	—	—	—	—	—	3.5
谷田谷原	—	—	—	—	—	—	—	—	—	—	—	—	—	—	—	5.0
川發	—	—	—	—	—	—	—	—	—	—	—	—	—	—	—	0.0
大新赤水	—	—	—	—	—	—	—	—	—	—	—	—	—	—	—	2.5
川泉田	—	—	—	—	—	—	—	—	—	—	—	—	—	—	—	1.6
飯卷	—	—	—	—	—	—	—	—	—	—	—	—	—	—	—	16.0
泊町岡崎	—	—	—	—	—	—	—	—	—	—	—	—	—	—	—	25.0
寺森長柏	—	—	—	—	—	—	—	—	—	—	—	—	—	—	—	20.0
谷内又町	—	—	—	—	—	—	—	—	—	—	—	—	—	—	—	4.0
千之尾日	—	—	—	—	—	—	—	—	—	—	—	—	—	—	—	0.5
具町崎椽	—	—	—	—	—	—	—	—	—	—	—	—	—	—	—	1.2
日ヶ	—	—	—	—	—	—	—	—	—	—	—	—	—	—	—	1.0
日ヶ	—	—	—	—	—	—	—	—	—	—	—	—	—	—	—	27.0
日ヶ	—	—	—	—	—	—	—	—	—	—	—	—	—	—	—	30.0
谷内又町	—	—	—	—	—	—	—	—	—	—	—	—	—	—	—	0.5
谷内又町	—	—	—	—	—	—	—	—	—	—	—	—	—	—	—	17.0
谷内又町	—	—	—	—	—	—	—	—	—	—	—	—	—	—	—	64.0
谷内又町	—	—	—	—	—	—	—	—	—	—	—	—	—	—	—	93.0
具町崎椽	—	—	—	—	—	—	—	—	—	—	—	—	—	—	—	48.0
日ヶ	—	—	—	—	—	—	—	—	—	—	—	—	—	—	—	73.6
日ヶ	—	—	—	—	—	—	—	—	—	—	—	—	—	—	—	48.0
日ヶ	—	—	—	—	—	—	—	—	—	—	—	—	—	—	—	112.0
谷取	—	—	—	—	—	—	—	—	—	—	—	—	—	—	—	87.5
谷取	—	—	—	—	—	—	—	—	—	—	—	—	—	—	—	13.9
谷取	—	—	—	—	—	—	—	—	—	—	—	—	—	—	—	60.1
田井川津	—	—	—	—	—	—	—	—	—	—	—	—	—	—	—	42.8
田井川津	—	—	—	—	—	—	—	—	—	—	—	—	—	—	—	42.0
田井川津	—	—	—	—	—	—	—	—	—	—	—	—	—	—	—	40.0
生海瀧塚	—	—	—	—	—	—	—	—	—	—	—	—	—	—	—	1.5
生海瀧塚	—	—	—	—	—	—	—	—	—	—	—	—	—	—	—	14.0
生海瀧塚	—	—	—	—	—	—	—	—	—	—	—	—	—	—	—	7.2
生海瀧塚	—	—	—	—	—	—	—	—	—	—	—	—	—	—	—	54.0
生海瀧塚	—	—	—	—	—	—	—	—	—	—	—	—	—	—	—	56.0
原水越	—	—	—	—	—	—	—	—	—	—	—	—	—	—	—	75.0
原水越	—	—	—	—	—	—	—	—	—	—	—	—	—	—	—	105.6

第十七表

昭和三年

日 地 名	1	2	3	4	5	6	7	8	9	10	11	12	13	14	15	16
新相中雨	-	-	-	-	-	-	-	-	-	-	-	-	-	-	-	-
羽姫畑村	-	-	-	-	-	-	-	-	-	-	-	-	-	-	-	-
大新赤水	-	-	-	-	-	-	-	-	-	-	-	-	-	-	-	-
津五新	-	-	-	-	-	-	-	-	-	-	-	-	-	-	-	-
寺森長柏	-	-	-	-	-	-	-	-	-	-	-	-	-	-	-	-
小地橋六	6.7	6.2	5.4	5.0	4.5	4.0	3.7	3.3	3.0	2.6	2.3	1.7	1.2	0.8	0.5	0.0
浅十芦若	28.0	28.0	25.0	23.0	17.0	17.0	17.0	17.0	17.0	16.0	16.0	16.0	15.0	13.0	10.0	10.0
新鍵	30.4	28.7	27.1	24.8	23.8	21.5	19.8	16.5	15.2	13.9	12.2	10.6	9.6	7.9	5.9	4.3
高新關直	-	-	-	-	-	-	-	-	-	-	-	-	-	-	-	-
能青小安	26.0	24.0	21.5	21.0	18.0	16.0	14.0	10.0	7.0	5.0	3.0	-	-	-	-	-
原水	45.0	44.0	43.0	41.0	40.0	39.0	36.0	35.0	32.0	30.0	26.0	24.0	23.0	18.0	15.0	10.0

四月積雪日表

日 地 名	17	18	19	20	21	22	23	24	25	26	27	28	29	30	最 深	日 地 名
新相中雨	-	-	-	-	-	-	0.0	0.0	-	-	-	-	-	-	0.0	新相中雨
羽姫畑村	-	-	-	-	-	-	0.0	0.0	-	-	-	-	-	-	0.0	羽姫畑村
大新赤水	-	-	-	-	-	-	-	0.0	0.0	-	-	-	-	-	0.0	大新赤水
津五新	-	-	-	-	-	-	-	0.0	0.0	0.2	-	-	-	-	0.2	津五新
寺森長柏	-	-	-	-	-	-	0.0	0.0	-	-	-	-	-	-	0.0	寺森長柏
小地橋六	0.0	0.0	0.0	0.0	-	-	-	0.0	-	-	-	-	-	-	6.7	小地橋六
浅十芦若	10.0	10.0	5.0	5.0	5.0	3.0	9.0	20.0	20.0	8.0	5.0	3.0	1.0	0.0	28.0	浅十芦若
新鍵	2.6	0.7	-	-	-	-	-	0.0	0.0	-	-	-	-	-	30.4	新鍵
高新關直	-	-	-	-	-	-	-	0.0	0.0	-	-	-	-	-	0.0	高新關直
能青小安	-	-	-	-	-	-	-	0.0	0.0	-	-	-	-	-	0.0	能青小安
原水	8.0	6.0	3.0	2.0	1.0	0.0	0.0	0.0	-	-	-	-	-	-	45.0	原水

第十七表 昭和三年

日別地名	1	2	3	4	5	6	7	8	9	10	11	12	13	14	15	16
新相中雨	-	-	-	-	-	-	-	-	-	-	-	-	-	-	-	-
羽姫畑村	-	-	-	-	-	-	-	-	-	-	-	-	-	-	-	-
大新赤水	-	-	-	-	-	-	-	-	-	-	-	-	-	-	-	-
津五新	-	-	-	-	-	-	-	-	-	-	-	-	-	-	-	-
寺森長柏	-	-	-	-	-	-	-	-	-	-	-	-	-	-	-	-
小堀橋六	-	-	-	-	-	-	-	-	-	-	-	-	-	-	-	-
浅十芦若	-	-	-	-	-	-	-	-	-	-	-	-	-	-	-	-
新鷺	-	-	-	-	-	-	-	-	-	-	-	-	-	-	-	-
高新關直	-	-	-	-	-	-	-	-	-	-	-	-	-	-	-	-
能青小安	-	-	-	-	-	-	-	-	-	-	-	-	-	-	-	-
原水天	-	-	-	-	-	-	-	-	-	-	-	-	-	-	-	-

十月積雪日表

日別地名	17	18	19	20	21	22	23	24	25	26	27	28	29	30	31	最深
新相中雨	-	-	-	-	-	-	-	-	-	-	-	-	-	-	-	-
羽姫畑村	-	-	-	-	-	-	-	-	-	-	-	-	-	-	-	0.0
大新赤水	-	-	-	-	-	-	-	-	-	-	-	-	-	-	-	0.0
津五新	-	-	-	-	-	-	-	-	-	-	-	-	-	-	-	0.0
寺森長柏	-	-	-	-	-	-	-	-	-	-	-	-	-	-	-	0.0
小堀橋六	-	-	-	-	-	-	-	-	-	-	-	-	-	-	-	0.0
浅十芦若	-	-	-	-	-	-	-	-	-	-	-	-	-	-	-	1.5
新鷺	-	-	-	-	-	-	-	-	-	-	-	-	-	-	-	0.0
高新關直	-	-	-	-	-	-	-	-	-	-	-	-	-	-	-	-
能青小安	-	-	-	-	-	-	-	-	-	-	-	-	-	-	-	-
原水天	-	-	-	-	-	-	-	-	-	-	-	-	-	-	-	-

第十七表

昭和三年

日 地 名	日別															
	1	2	3	4	5	6	7	8	9	10	11	12	13	14	15	16
新相中雨	0.0	-	-	-	-	-	-	-	-	0.0	-	0.0	-	-	-	-
羽姬畑村	-	-	-	-	-	-	-	-	-	-	-	0.0	-	-	-	-
大新赤水	0.0	-	-	-	-	-	-	-	-	-	-	0.0	-	-	-	-
津五新	0.0	-	-	-	-	-	-	-	-	0.0	-	0.0	-	-	-	-
寺森長柏	0.0	-	0.0	-	-	-	-	-	-	0.0	-	-	0.0	-	-	-
小堀栞六	0.0	-	-	-	-	-	-	-	-	-	-	0.0	-	-	-	-
浅十声若	0.0	-	0.0	-	-	-	-	-	-	0.0	0.0	-	0.0	-	-	-
新健	0.0	-	0.0	-	-	-	-	-	-	-	-	0.0	-	-	-	-
高新開直	△0.0	-	-	-	-	-	-	-	-	-	-	-	△0.0	-	-	-
能青小安	-	-	*0.0	-	-	-	-	-	-	-	-	△0.0	-	-	-	-
原天	-	-	-	-	-	-	-	-	-	-	-	-	-	-	-	-

十一月積雪日表

日 地 名	日別																														最 深
	17	18	19	20	21	22	23	24	25	26	27	28	29	30																	
新相中雨	-	-	-	-	-	0.0	0.0	-	-	-	-	-	-	-	-	0.0	0.0	-	-	-	-	-	-	-	-	-	-	-	-	0.0	
羽姬畑村	-	-	-	-	-	-	-	-	-	-	-	-	-	-	-	-	-	-	-	-	-	-	-	-	-	-	-	-	-	-	0.0
大新赤水	-	-	-	-	-	-	-	-	-	-	-	-	-	-	-	-	-	-	-	-	-	-	-	-	-	-	-	-	-	-	0.0
津五新	-	-	-	-	-	-	-	-	-	-	-	-	-	-	-	-	-	-	-	-	-	-	-	-	-	-	-	-	-	-	0.0
寺森長柏	-	-	-	-	-	-	-	-	-	-	-	-	-	-	-	-	-	-	-	-	-	-	-	-	-	-	-	-	-	-	0.0
小堀栞六	-	-	-	-	-	-	-	-	-	-	-	-	-	-	-	-	-	-	-	-	-	-	-	-	-	-	-	-	-	-	0.0
浅十声若	0.0	-	-	-	-	-	-	-	-	-	-	-	-	-	-	-	-	-	-	-	-	-	-	-	-	-	-	-	-	-	0.0
新健	-	-	-	-	-	-	-	-	-	-	-	-	-	-	-	-	-	-	-	-	-	-	-	-	-	-	-	-	-	-	0.0
高新開直	-	-	-	-	-	-	-	-	-	-	-	-	-	-	-	-	-	-	-	-	-	-	-	-	-	-	-	-	-	-	0.0
能青小安	-	-	-	-	-	-	-	-	-	-	-	-	-	-	-	-	-	-	-	-	-	-	-	-	-	-	-	-	-	-	0.0
原天	-	-	-	-	-	-	-	-	-	-	-	-	-	-	-	-	-	-	-	-	-	-	-	-	-	-	-	-	-	-	0.0

第十七表

昭和三年

日 地 名	1	2	3	4	5	6	7	8	9	10	11	12	13	14	15	16
新相中雨	-	-	-	-	0.0	0.0	0.0	0.0	0.0	0.0	0.0	-	-	0.7	0.0	-
羽姬畑村	-	-	0.0	0.0	0.0	0.0	0.0	0.0	-	-	-	-	-	-	-	1.0
大新赤水	-	-	-	-	1.0	0.0	0.0	0.0	-	0.0	0.0	0.0	0.0	0.0	0.0	0.0
津五新	-	-	-	0.0	1.0	0.0	-	-	-	-	-	-	-	0.0	-	-
寺森長柏	-	-	-	-	1.4	5.0	6.0	6.5	5.4	3.0	1.5	1.0	0.5	0.0	1.5	10.1
小堀橋六	-	-	-	-	0.0	0.0	0.0	0.0	0.0	0.0	0.0	0.0	0.0	0.0	0.0	0.0
浅十芦若	0.0	-	0.0	0.0	0.0	0.0	5.0	9.0	3.0	4.5	4.5	3.0	3.0	2.0	2.0	2.0
新鍵	-	-	-	1.0	2.3	2.3	2.0	0.0	-	0.0	-	-	-	0.0	-	2.3
高新関直	-	-	-	-	0.0	0.8	0.0	0.0	-	0.0	-	-	-	0.0	-	0.0
能背小安	-	-	-	-	-	-	0.0	0.0	-	-	-	-	-	-	-	0.5
原天	-	-	-	-	0.0	4.0	1.5	2.0	2.0	1.0	0.5	-	-	-	-	-

十二月積雪日表 (寸単位)

日 地 名	17	18	19	20	21	22	23	24	25	26	27	28	29	30	31	最 深	日 地 名
新相中雨	0.0	0.0	2.4	3.1	1.5	1.0	0.3	0.0	-	0.0	0.0	0.0	-	0.0	0.4	3.1	新相中雨
羽姬畑村	0.2	0.1	0.8	1.5	1.5	0.2	0.0	0.0	-	0.1	0.0	0.0	0.0	0.3	0.0	1.5	羽姬畑村
大新赤水	0.0	1.6	7.0	6.1	5.7	5.0	-	-	-	-	-	-	0.0	0.0	0.0	7.0	大新赤水
津五新	2.5	4.0	3.5	5.0	7.0	-	-	-	0.0	0.0	0.0	0.0	0.0	2.0	0.0	7.0	津五新
寺森長柏	1.0	2.0	2.5	3.0	3.0	-	-	-	0.0	0.0	-	-	0.0	0.0	-	3.0	寺森長柏
小堀橋六	0.0	1.0	10.0	6.0	6.0	5.0	0.0	-	-	0.0	0.0	0.0	-	0.7	0.0	10.0	小堀橋六
浅十芦若	0.0	0.0	2.0	2.0	3.5	4.5	6.0	1.0	0.0	0.0	0.0	0.0	-	2.0	2.0	6.0	浅十芦若
新鍵	0.0	1.0	4.5	7.5	5.0	4.5	3.5	3.0	2.5	2.7	3.5	2.5	2.0	3.5	2.5	7.5	新鍵
高新関直	0.0	5.0	10.0	10.0	10.0	8.0	7.0	4.0	3.0	8.0	8.0	8.0	10.0	10.0	12.0	12.0	高新関直
能背小安	0.0	0.0	2.3	8.3	5.0	3.3	2.3	6.6	5.0	8.3	6.6	5.0	1.7	0.3	1.7	8.3	能背小安
原天	9.9	11.9	16.4	14.9	11.6	9.9	9.6	9.2	8.6	8.3	9.2	9.2	11.6	13.2	17.2	17.2	原天
田井川	2.0	8.0	13.0	9.4	9.0	7.2	5.5	4.0	3.0	2.6	4.7	4.4	3.2	5.6	6.0	13.0	田井川
生海瀧塚	1.0	2.5	9.0	6.0	6.0	7.0	6.0	1.2	-	1.9	2.0	1.0	1.0	1.5	2.0	9.0	生海瀧塚
谷取	0.8	1.4	7.9	6.0	6.5	4.5	0.3	0.0	-	0.0	1.3	0.2	0.5	1.1	1.2	7.9	谷取
泊町岡崎	0.2	0.0	0.0	4.0	5.0	4.0	3.0	0.0	-	-	-	-	-	-	-	5.0	泊町岡崎
千之尾日	10.5	15.0	26.5	28.0	29.0	28.0	24.0	18.5	15.0	13.0	15.0	21.0	20.0	18.0	19.5	29.0	千之尾日
谷内又町	5.0	7.0	14.0	17.0	19.0	24.0	20.0	15.0	14.0	13.0	13.0	13.0	12.0	13.5	14.5	24.0	谷内又町
日夕	0.3	1.6	6.5	8.0	9.0	9.0	8.0	3.0	2.0	1.0	-	-	0.5	0.5	-	9.0	日夕
浅十芦若	3.3	6.6	15.8	22.4	26.7	28.1	25.7	22.8	13.2	14.2	16.5	15.8	14.2	18.2	19.1	28.1	浅十芦若
新鍵	14.0	18.0	20.0	28.0	30.0	30.0	31.0	25.0	20.0	23.0	18.0	15.0	14.0	12.0	14.0	31.0	新鍵
田井川	27.0	35.0	45.0	55.0	48.0	43.0	40.0	35.0	33.0	34.0	40.0	35.0	33.0	42.0	43.0	55.0	田井川
生海瀧塚	13.0	20.0	27.0	33.0	39.0	33.0	30.0	25.0	20.0	22.0	23.0	21.0	20.0	25.0	24.0	39.0	生海瀧塚
谷取	4.0	15.0	18.0	27.0	30.0	38.0	38.0	35.0	31.0	30.0	30.0	30.0	30.0	35.0	35.0	38.0	谷取
田井川	8.6	13.2	21.5	30.7	31.7	28.1	24.4	19.5	17.5	17.2	18.8	16.8	17.2	24.1	22.1	31.7	田井川
生海瀧塚	20.0	20.0	22.0	30.0	40.0	46.0	40.0	30.0	33.0	34.0	32.0	30.0	34.0	34.0	47.0	47.0	生海瀧塚
谷取	8.6	22.1	20.5	20.1	6.6	5.3	4.3	3.3	3.3	6.3	6.6	5.6	10.2	13.9	10.2	22.1	谷取
田井川	19.1	22.1	33.7	34.0	33.0	32.0	31.4	24.8	23.8	23.1	22.4	21.5	22.1	31.0	33.0	34.0	田井川
生海瀧塚	1.7	2.2	5.0	8.9	12.3	11.7	10.2	5.2	4.6	3.8	4.4	3.4	3.0	6.1	6.9	12.3	生海瀧塚
原天	6.0	14.0	16.0	20.5	27.0	26.0	19.0	13.0	12.5	11.0	12.0	12.0	10.0	13.2	14.0	27.0	原天
田井川	7.0	12.0	21.0	25.0	23.0	20.0	20.0	13.0	18.0	15.0	19.0	17.0	20.0	25.0	27.0	27.0	田井川
生海瀧塚	0.0	0.0	1.2	4.0	2.0	3.0	-	-	-	0.0	0.0	-	0.0	0.0	-	4.0	生海瀧塚
原天	0.0	0.5	0.5	0.5	4.7	9.5	7.5	2.8	-	-	-	0.0	0.0	0.0	0.0	9.5	原天
田井川	-	1.5	1.0	3.0	8.0	7.5	3.0	1.0	0.6	0.3	-	-	-	-	-	8.0	田井川
生海瀧塚	8.0	14.0	30.0	27.0	27.5	23.0	12.0	...	7.5	7.0	9.0	8.2	9.0	13.5	14.5	30.0	生海瀧塚
原天	2.0	4.0	7.2	11.0	13.5	15.0	12.5	8.0	7.0	6.5	8.0	8.0	7.0	9.5	11.0	15.0	原天
田井川	6.0	12.0	18.0	20.0	25.0	25.0	20.0	17.0	15.0	16.0	20.0	18.0	17.0	21.0	26.0	26.0	田井川
生海瀧塚	13.2	23.1	31.3	33.0	37.9	39.6	36.6	28.0	26.0	25.0	33.0	29.7	29.7	33.3	36.6	39.6	生海瀧塚



第七篇

昭和三年

新潟縣地震報告

地震概況 (佐々木技師調査)

中央氣象臺の調査によれば今年中全國を通じて觀測せし地震總回數は四千五百三十一回にして前年に比すれば約千五百減少し、大正拾五年に比するも尙は三百八拾二回の減少なり。

前年は三月七日に北丹後地方に破壊的地震を發せしため、此餘震千五百回の多きに達し旁々前年は地震總回數を累加せし所以なるも、今年は然らずして僅に顯著地震七回、稍顯著地震廿二回を紀伊水道以北襟裳岬東方沖の外側地震帶上と小貝川、鬼怒川、高梁川、武藏國中川流域菊池川或は綠川等に發現せしに止りしを以て概ね平年に於ける回數を起せしものと云ふを得べし。

而して新潟高田兩測候所に於て觀測せし地震統計表によれば新潟測候所は百七十回にして前年より六回多かりしも、高田測候所は百三十二回にして前年より三十一回寡少なり、月別地震觀測數を示せば左の如し

昭和三年地震觀測回數表

所名	一月	二月	三月	四月	五月	六月	七月	八月	九月	十月	十一月	十二月	全年
新潟測候所	6	4	10	9	39	43	13	11	9	14	5	7	170
高田測候所	11	5	11	7	25	19	7	16	12	10	2	7	132

震央を縣内に有する「ローカル・ショック」及び兩測候所を距ること百軒以内の微震十三回を調査し其概況を月別に區分して摘録すれば……

一月 (高田附近)……無感覺微震

一月中に高田附近震央距離二十二軒乃至七十一軒の「ローカル・ショック」三回を發震し性急にして何れも微震なり一月廿七日一時三十分頃一月卅一日三時十四分半頃及同日四時十六分頃高田測候所に於て觀測したるもののみなりき。

二月 (高田附近)……無感覺微震

二月九日十九時十三分半頃高田を距ること約十八軒に震央を有する微震にして總震動時間は一月のものと共に卅秒乃至一分半以内のものに過ぎず。

五月 (新潟附近)……無感覺微震

三・四月は無く五月卅一日十時〇分頃約六分間に亘る新潟附近に震央を有する微震あり主要動不明瞭にして十時二分頃より終期微動となれり。

六月 (新潟及高田附近)……全 上

六月一日六時卅二分頃より約五分間新潟微動計のみに感じたる新潟附近の微震あり。  
六月廿一日十九時廿四分頃高田微動計のみに感じたるものは約四分間震央距離廿六軒のものなり。

六月卅日八時卅九分九秒(高田)同時同分十七秒(新潟)微動計に感じたるものは長岡附近なるべく性緩にして震動時間四分を出でざるものなり。

七月 (新潟附近)……全 上

七月十四日十七時廿五分頃及同日十七時四十五分半頃の二回新潟微動計のみに感じたるものは新潟より約卅六軒に震央を有し、前者の震動時間は十二分間に可なり長かりしも人軀には感せず、後者は約二分半の震動時間を有し何れも性急なるものにして上下動をも並發せり。

九月 (縣内信濃川中流域)……全 上

八月は無く九月十三日十八時卅分頃縣内の信濃川中流域に起りたる微震は性急にして高田に於ては約二分間新潟にありては約六分間の震動あり人軀には感せざりき。

拾二月 (信濃川流域)……全 上

十月十一月は無く十二月一日四時二十分頃高田の微動計のみに感じたるものは震央距離約七十八軒震動時間二分間の人軀無感覺の微震なり。

十二月廿五日三時三十九分頃約一分間高田に於て僅に観測せしものは震央距離高田より三十五軒の微震にして人軀に感せず、  
以上概説したるものを一覽表として示せば下の如し

縣内局發地震回数表

類別	月別	月												全年
		一	二	三	四	五	六	七	八	九	十	十一	十二	
震央	新潟附近ノモノ	-	-	-	-	1	1	1	-	-	-	-	-	3
	高田附近ノモノ	3	1	-	-	-	1	-	-	-	-	-	2	7
	信濃川中流域ノモノ	-	-	-	-	-	-	-	-	1	-	-	-	1
	長岡附近ノモノ	-	-	-	-	-	1	1	-	-	-	-	-	2
合 計	3	1	-	-	1	3	2	-	1	-	-	2	13	

新潟に於て観測せし本邦著名の地震  
観測一覽表

(昭和三年)

番 號	月 日	相	發 時	震 時	初 期 微 動	振 幅	週 期	震 央 距 離	記 事
			h.	m.	s.	F.	A <sub>E</sub> A <sub>N</sub> A <sub>X</sub>	k	
1	I 1	P S L ME MN C F	16	17	49.0	38.5		2,857	震央ハ東經百四十度北緯卅六度、 鬼怒川下流ニシテ強震部五千方軒 弱震部四萬微震部七萬千方軒ニ達 セリ。
						トロン - 783 トロン + 440		4.5 5.0	
8	II 4	iP iS iL M <sub>1E</sub> M <sub>1N</sub> M <sub>2E</sub> M <sub>2N</sub> M <sub>3E</sub> M <sub>4N</sub> C F	3	49	0.50	35.0		259.7	震央ハ金華山南方沖東經百四十一 度三北緯三十七度六ニシテ強震部 無ク弱震部五萬七千方軒東北地方 南半部ヨリ關東地方ニ亙リ人体感 覺アリタル外北海道一部ニモ微震 ヲ感シ異常震域ヲ呈ス。
						-200 -227 +433 +450 -450 -300	2.0 2.5 2.0 2.5 2.7 3.5		
9	II 12	iPS L M <sub>1E</sub> M <sub>1N</sub> M <sub>2E</sub> M <sub>2N</sub> M <sub>3E</sub> M <sub>4N</sub> C <sub>1E</sub> C <sub>1N</sub> C <sub>2E</sub> C <sub>2N</sub> C <sub>3E</sub> C <sub>3N</sub> F	6	10	45.0	24.0		178.1	震央ハ小貝川下流域東經百四十度 北緯卅六度ニシテ震域ハ關東全 部本州中部地方、東北地方ノ南部 ニ亙リ人身ノ感覺アリ強震部七千 九百方軒、弱震部一萬七千方軒、 微震部一萬九千五百軒ノ廣區域ニ 震動セリ。
						-1300 -1133 +1469 +1473 -1267 +1440 -1083 ± 258 ± 133 ± 183 ± 142 ± 133	2.5 2.5 3.4 3.4 3.5 3.2 3.5 4.0 3.8 4.0 4.0 4.0		
18	III 23	P S L M <sub>1E</sub> M <sub>1N</sub> M <sub>2E</sub> M <sub>2N</sub> C F	10	23	19.5	37.0		274.5	震央ハ武藏野國中川上流域東經百 卅九度八北緯卅六度ニ在リ關東地 方全部隣接各地方ニ人体ノ感覺アリ 弱震部二萬五千五百方軒、微震部 五萬五千二百方軒。
						-137 +183 ±167 ±223	1.8 3.5 2.0 2.5		
19	III 29	P S L M <sub>1E</sub> M <sub>1N</sub> M <sub>2E</sub> M <sub>2N</sub> C F	14	08	07.4	76.8		569.8	震央ハ八丈島南西沖東經百卅八度 二北緯卅二度四ニシテ震源深ク異 常震域ヲ呈シ關東、東北地方ヲ主 トシ岡山彦根ニテモ人体ニ感覺アリ。
						+1750 -2500 +1530 +1850	3.0 3.6 2.5 3.6		

番 號	月日	相	發 震 時			初期微動 s	振 幅			週 期	震 央 距離	記 事							
			h.	m.	s.		A <sub>E</sub>	A <sub>N</sub>	A <sub>X</sub>										
24	IV	13	P	1	36	56.3	19.2				k 142.5	震央ハ小貝川中流域東經百四十一度一北緯卅六度二ニ位シ弱震部八萬方杆、微震部九萬五千三百杆關東全部ト東方地方ノ南部ハ人身ニ感ズ。							
			S	"	37	6.1													
			L	"	"	15.5													
			M <sub>1N</sub>	"	"	46													
			M <sub>1E</sub>	"	"	"													
			M <sub>2E</sub>	"	38	10													
			M <sub>2N</sub>	"	41	33													
C	"	41	33																
F	1	46	03																
34	V	19	P	18	32	40.8	5.12				k 381.4	震央ハ鹿島灘ニ在リ東經百四十一度三北緯卅六度六ニ位ス弱震部九萬七千五百方杆、微震部廿五萬七千方杆、關東全部東北方南部、北陸道北部(本縣ハ越後ノミ佐渡ヲ含マズ)及本州中部地方ニ亙リ人身感覺アリタリ。							
			P	"	"	10.5													
			S	"	33	11.3													
			L	"	"	32.0													
			M <sub>1E</sub>	"	"	34.5													
			M <sub>1N</sub>	"	"	"													
			M <sub>2E</sub>	"	34	00													
			M <sub>2N</sub>	"	33	57													
			C	"	41	00													
			F	18	58	23													
35	V	21	P	1	29	42.6	37.0				k 274.5	震央ハ東京灣北東部東經百四十度一北緯卅五度六震域ハ前號ト略同様ニシテ年中最大ノ地震ニ屬シ東京横濱ハ強震ナリキ、強震部九千五百方杆、弱震部十五萬千方杆微震部卅五萬二千方杆ノ廣大ナル區域ナリ。							
			S	"	"	57.1													
			L	"	30	19.6													
			M <sub>1N</sub>	"	"	45													
			M <sub>1E</sub>	"	"	57													
			C	"	38	30													
			F	1	55	58													
43	V	27	P	18	51	29.3	58.4				k 433.4	宮古北東沖 142.8E, 40.2N ニ位シ新潟ニモ感シタルコト第35號ノ如ク震域廣ク35號ト同様ナリ弱震部廿八萬三千方杆、微震部九十一萬方杆ニ達ス。							
			S	"	"	54.8													
			L	"	52	27.7													
			M <sub>1E</sub>	"	"	32.3													
			M <sub>1N</sub>	"	"	"													
			F	19	00	32													
51	V	29	iP	0	36	39.4	59.5				k 441.5	陸中宮古東方沖、143E, 39.9N, ニ位シ強震部十八萬五千方杆、微震部卅一萬四千方杆。							
			S	"	37	09.5													
			iL	"	"	38.9													
			M <sub>1N</sub>	"	"	50													
			M <sub>1E</sub>	"	"	51													
			M <sub>2E</sub>	"	38	36													
			M <sub>2N</sub>	"	39	00													
			C	"	44	32													
			F	"	44	32													
			62	V	31	PS							16	27	20	41.0			
L	"	28				01													
M <sub>1E</sub>	"	"				14													
M <sub>1N</sub>	"	"				24													
M <sub>2E</sub>	"	29				06													
M <sub>2N</sub>	"	"				46													
C	"	32				11													
F	16	48				07													

番 號	月日	相	發 震 時			初期微動 s	振 幅			週 期	震 央 距離	記 事									
			h.	m.	s.		A <sub>E</sub>	A <sub>N</sub>	A <sub>X</sub>												
73	VI	1	iS	21	24	26.0	54.0				k 400.7	宮古東方沖143.5E, 39.7N, 微震部六萬六千六百方杆秋田宮城岩手三縣下ハ人身ニ感セリ									
			L	"	25	20															
			M <sub>1E</sub>	"	"	36															
			M <sub>1N</sub>	"	"	"															
			M <sub>2E</sub>	"	26	18															
			M <sub>2N</sub>	"	"	27															
			C	"	30	26															
			F	21	No74號	續ク															
			76	VI	1	P							22	13	26.0	50.0				k 371.0	東北地方ノ全般關東北部、北海道ノ太平洋岸ハ人身ニ感シLong143.3E, Lat39.8N, 宮古東方沖ニ位シ強震部二萬四千二百方杆、弱四萬六千七千方杆、微廿四萬七千三百方杆ニ達セリ。
						S							"	"	45.0						
L	"	14				16.0															
M <sub>1N</sub>	"	"				20.5															
M <sub>1E</sub>	"	"				25															
C	"	19				50															
C <sub>1E</sub>	"	20				08															
F	22	No77號				續ク															
91	VI	3				eP	17	35	44	63.0				k 467.5	下飯島南西沖 Long129.1E, Lat31.4N, 鹿兒島熊本縣ハ強震ニシテ九州ノ大部分ハ人身ニ感ズ、強部七千六百方杆、弱部三萬三千三百方杆、微震部五萬八千四百方杆ニ達ス。						
						eS	"	"	36												
			eL	"	"	47															
			M <sub>1N</sub>	"	"	37	11														
			M <sub>1E</sub>	"	"	17															
			M <sub>2E</sub>	"	"	54															
			M <sub>2N</sub>	"	38	05															
			C <sub>1E</sub>	"	42	04															
			C <sub>1N</sub>	"	"	"															
			F	18	05	35															
116	VII	7	eFS	17	41	29	-				-	紀伊水道部ニ發セシモノニシテ弱震部1140微震部87000方杆。									
			C	"	43	35															
			F	17	49	17															
117	VII	8	P	3	02	16.5	88.5				k 656.7	Long144.7E, Lat42.1N. 瀨裳岬東方沖ニ發シ、弱47000、微250000根室附近強震、北海道東部弱ク人体ニ感ズ。									
			P	"	"	57.8															
			S	"	03	17															
			L	"	"	45															
			M <sub>1N</sub>	"	04	01															
			M <sub>1E</sub>	"	"	02															
			M <sub>2E</sub>	"	"	23															
			M <sub>2N</sub>	"	05	05															
			C	"	07	56															
			F	3	23	21															
143	IX	23	P	15	56	24	49.0				k 363.6	宮城縣小泉灣ニ發シ Long141.5E, Lat 38.8N, 東北地方ノ北半部ニ亙リ人体ニ感シ強部21700弱部54700微震部142400方杆ニ亙レリ。									
			S	"	"	43															
			eL	"	57	13															
			M <sub>1E</sub>	"	"	18															
			M <sub>2E</sub>	"	58	00															
			M <sub>2N</sub>	"	"	36															
			C	16	00	45															
			F	16	08	50															

新潟に於て観測せし縣下に震央を有する  
局發地震一覽表 (昭和三年)

番 號	月 日	相	發 震 時			初期微動 s.	振 幅			週 期	震 央 距 離	震 動 時 間	記 事
			h.	m.	s.		A <sub>E</sub>	A <sub>N</sub>	A <sub>X</sub>				
61	V 31	ePS	10	00	02	-	-	-	-	-	-	m s 5 9	初期微動時間不明瞭ニシテ 概々震央新潟附近ナルベシ
		C	"	01	49								
		F	10	06	11								
70	VI 1	ePS	6	31	58	-	-	-	-	-	-	m s 4 32	N061 號ト共ニ相ハ不明瞭 ナルモ多年ノ實測ニヨリ共 ニ震央ハ新潟附近ナルハ明 也。
		F	6	36	30								
111	VI 20	eP	8	39	17	-	-	-	-	-	-	m s 20 38	震央ハ長岡附近ナルベク地 方の局發性地震ナルハ記象 ニヨリ一目瞭然タルモノア リ。
		F	8	59	55								
122	VII 14	P	17	25	02.0	4.8						k m s 35.6 3 36	震央新潟附近也。
		L	"	"	0.68								
		M <sub>1E</sub>	"	"	17								
		M <sub>1N</sub>	"	26	02							s 3.2	
		C	"	"	43							s 2.9	
		F	17	28	38								
123	VII 14	P	"	"	"							k m s 0.0 2 20	初期微動ナキ局發地震ニシ テ震央新潟附近也。
		L	17	45	29.5	0.0	- 27			急			
		C	"	46	00								
		F	17	47	50								
139	IX 12	ePS	18	30	26.5	-	-	-	-	-	-	m s 5 37	縣内信濃川中流域ニ發セン モノト推定ス。以上何レモ 人身ニ感セズ。
		eC	"	33	24								
		F	18	36	03								

備 考 昭和三年新潟測候所地震観測表ハ  
「Seismic Bulletin」ト題スル英文地  
震報告書ヲ別ニ印刷發表セリ。依  
ツテ本書ニハ自第一號至第七十  
號モノハ之ヲ省略セリ。要求アレ  
バ該報告ヲ配送スル準備アリ。

第一表 高田地震観測表 (昭和三年)

番 號	月 日	發 震 時	初期微動 繼續時間	最 大 動				總 震 動 時 間	震 度	震 央 距 離	震 央 地
				東 西 動		南 北 動					
				振 幅	週 期	振 幅	週 期				
1	1	16 17 29.9	0 34.0	+358	2.6	-365	2.4	0 08 11	-	k 25.2	鬼 怒 川 下 流
2	1	3 47 21.2	3 5.4	-	-	+117	1.9	0 09 14	-	193.3	千 島 北 方
3	1	19 07 28.1	0 43.1	+42	1.5	-35	1.5	0 05 29	-	32.0	鏡 子 南 方 沖
4	1	14 53 13.5	-	-	-	-	-	0 04 17	-	-	紀 伊 水 道
5	1	3 18 8.8	0 29.1	-	-	-	-	0 02 52	-	21.6	鹿 島 灘
6	1	13 08 36.2	0 31.6	-	-	-	-	0 03 57	-	23.5	鬼 怒 川 下 流
7	1	23 11 46.1	1 0.3	-	-	-	-	0 04 10	-	44.7	八 丈 島 西 方 沖
8	1	6 36 13.8	0 57.4	-	-	-	-	0 05 24	-	42.6	鹿 島 灘
9	1	1 29 54.6	0 3.4	-21	急	+35	急	0 00 39	-	25.3	高 田 附 近
10	1	3 14 24.6	0 2.9	-63	急	-70	急	0 01 31	-	21.5	全 上
11	1	4 15 56.7	0 9.6	+32	不明	-26	1.6	0 00 43	-	71.3	全 上
12	2	7 34 53.2	0 30.0	-47	0.9	+39	1.3	0 04 27	-	22.3	鬼 怒 川 流 域
13	2	3 49 54.0	0 40.6	-400	2.4	-291	2.4	0 08 53	-	30.1	金 華 山 南 方 沖
14	2	22 23 54.3	0 14.6	-279	1.3	-165	1.0	0 05 08	微震	108.4	射 水 川 流 域
15	2	19 13 29.5	0 2.4	+66	1.3	-65	0.5	0 01 36	-	17.8	高 田 附 近
16	2	6 10 41.8	0 18.2	+1589	1.7	-1852	1.8	0 16 24	微震	13.5	小 貝 川 下 流 域
17	2	14 38 45.9	-	-	-	-	-	0 04 47	-	-	遠 地
18	3	6 28 24.1	0 25.6	+45	1.3	+37	1.3	0 03 46	-	19.0	筑 波 山 麓
19	3	3 15 54.1	0 24.7	-95	1.5	-91	1.5	0 03 07	-	18.3	最 上 川 中 流
20	3	9 29 32.3	-	-	-	-52	1.8	0 11 17	-	-	鏡 子 南 東 沖
21	3	2 44 10.8	0 27.9	-	-	-	-	0 03 27	-	20.7	九 十 九 里 濱 沖 合
22	3	3 15 48.3	19 49.1	-	-	-	-	0 57 58	-	618.0	南 洋 方 面
23	3	15 22 33.8	0 27.9	-	-	-	-	0 04 12	-	20.7	信 濃 川 流 域
24	3	14 11 58.3	8 47.9	-	-	-	-	0 38 28	-	266.5	南 洋 方 面
25	3	10 21 56.9	0 19.1	-158	1.0	-174	2.0	0 06 37	-	14.2	武 藏 一 中 川 上 流
26	3	14 07 36.0	1 6.1	-1532	2.9	-1130	2.5	0 20 29	-	49.0	八 丈 島 南 西 沖
27	3	15 57 43.4	0 30.3	-	-	-	-	0 04 55	-	22.5	小 貝 川 下 流 域
28	4	19 33 47.2	0 14.3	-	-	-	-	0 03 05	-	10.6	鬼 怒 川 中 流
29	4	17 58 9.0	0 27.0	-	-	-	-	0 04 04	-	20.0	小 貝 川 下 流
30	4	1 36 47.9	0 20.5	+63	0.8	-91	1.6	0 05 08	-	15.2	小 貝 川 中 流 域
31	4	12 50 52.6	-	-39	1.3	-	-	0 03 26	-	-	霞 ヶ 浦 西 浦
32	4	4 35 17.6	32 10.0	-	-	-	-	0 51 26	-	1334.2	遠 地
33	4	5 47 39.8	0 17.2	-	-	-	-	0 01 55	-	12.8	霞 ヶ 浦 西 浦
34	4	13 57 22.5	1 53.9	+47	1.6	-61	1.3	0 08 16	-	84.5	北 海 道 納 沙 布 岬 沖 合

第二表 高田地震観測表 (昭和三年)

番 號	月 日	發 震 時	初期微動		最 大 動				總 震 動		震 度	震 央 距 離	震 央 地			
			繼 續 時 間		東 西 動		南 北 動		時 間							
			振 幅	週 期	振 幅	週 期	振 幅	週 期	時	分						
35	5	8	h	m	s	m	s	↑	↓	↑	↓	h	m	s	k	國後北北東沖
			13	49	21.2	2	32.0	+158	1.9	+52	1.9	0	08	08	145.0	
36	5	8	13	57	28.7	2	32.5	-	-	-	-	0	05	28	145.5	宮古沖
37	5	18	1	56	57.9	0	22.1	-	-	-26	1.3	0	02	42	16.4	布瓦南方沖
38	5	19	18	32	51.1	0	38.2	-626	2.1	+561	2.4	0	17	24	28.4	鹿島灘
39	5	21	1	29	48.6	0	25.5	以上	2.4	極大	2.0	0	16	30	18.9	東京灣北東部
40	5	21	2	32	36.2	0	25.4	+47	1.4	-54	1.6	0	04	17	18.9	東京灣
41	5	21	2	59	11.2	0	28.6	-	-	-	-	0	03	08	21.2	江戸川下流
42	5	21	4	24	15.4	0	26.2	+95	1.0	+91	1.3	0	04	25	19.4	東京灣
43	5	23	5	24	39.3	0	29.0	+42	1.3	-30	1.3	0	02	55	21.5	鹿島灘
44	5	23	5	41	55.2	-	-	-	-	-	-	0	02	19	-	東京灣、餘震
45	5	27	14	42	2.6	0	52.8	+84	2.3	-	-	0	06	00	39.2	宮古東北東沖
46	5	27	18	51	36.0	0	53.4	以上	2.5	-1457	2.5	0	29	04	39.6	宮古北東沖
47	5	27	19	59	21.3	-	-	-	-	-	-	0	03	26	-	全 上
48	5	28	7	46	38.3	2	1.8	-	-	-	-	0	07	10	90.5	落石御南々東沖
49	5	28	16	59	7.7	1	5.9	-	-	-	-	0	04	45	48.9	宮古北東沖
50	5	29	0	36	46.1	1	15.0	+579	2.0	+717	2.0	0	15	54	55.7	宮古東方沖
51	5	29	0	52	40.5	1	57.7	-	-	-39	1.5	0	06	18	87.3	宮古北東沖
52	5	29	4	31	6.1	-	-	-	-	-	-	0	03	45	-	全 上
53	5	29	6	09	40.5	0	20.0	-74	1.6	-78	1.7	0	04	37	14.8	鬼怒川下流域
54	5	29	15	56	26.8	-	-	-	-	-	-	0	04	41	-	宮古南東沖
55	5	29	18	51	23.4	-	-	-	-	-	-	0	05	29	-	全 上
56	5	30	12	35	52.5	0	36.5	-	-	-30	0.9	0	04	27	27.1	鹿島灘
57	5	31	16	27	7.1	0	49.2	+137	1.7	-148	1.9	0	11	51	36.5	宮古東北東沖
58	5	31	17	37	1.9	1	1.1	-	-	-	-	0	07	41	45.3	宮古東方沖
59	5	31	21	33	53.8	0	34.7	+121	1.9	+111	2.0	0	07	48	25.8	鹿島灘
60	6	1	13	58	16.7	0	41.3	-	-	-	-	0	05	21	30.6	宮古東北東沖
61	6	1	21	24	46.6	0	57.2	+111	1.6	-109	2.0	0	08	28	42.4	宮古東方沖
62	6	1	21	42	31.3	0	55.9	-	-	-	-	0	06	35	41.5	宮古北東沖
63	6	1	22	13	27.6	0	54.4	以上	3.3	+1596	2.5	0	24	10	40.4	宮古東方沖
64	6	1	22	46	57.8	1	7.2	-	-	-	-	0	04	38	49.9	宮古東北東沖
65	6	2	0	06	12.5	0	53.6	-	-	-	-	0	06	04	39.8	宮古東方沖合
66	6	2	3	23	1.0	0	56.0	+111	2.3	+109	2.0	0	06	33	41.6	全 上
67	6	2	7	07	29.7	0	52.6	-105	2.1	-130	1.9	0	07	23	39.0	全 上
68	6	2	9	04	14.0	-	-	-	-	-	-	0	04	50	-	全 上

第三表 高田地震観測表 (昭和三年)

番 號	月 日	發 震 時	初期微動		最 大 動				總 震 動		震 度	震 央 距 離	震 央 地			
			繼 續 時 間		東 西 動		南 北 動		時 間							
			振 幅	週 期	振 幅	週 期	振 幅	週 期	時	分						
69	6	3	h	m	s	m	s	↑	↓	↑	↓	h	m	s	k	下飯島西南西沖
			17	33	37.0	2	22.5	+53	3.8	-78	3.3	0	18	57	165.2	
70	6	7	15	26	41.0	1	33.1	-	-	-52	1.9	0	06	58	69.1	青 森
71	6	11	18	06	18.9	0	33.3	-24	1.2	+20	1.0	0	03	39	24.7	飯沼川下流
72	6	14	7	53	25.0	1	38.3	-	-	-	-	0	08	29	72.9	宮古北東沖
73	6	17	15	51	57.3	-	-	-	-	-	-	0	10	38	-	遠 地
74	6	18	7	42	46.6	-	-	-	-	-	-	0	04	14	-	鹽屋崎附近
75	6	21	19	23	53.0	0	3.5	-92	急	+109	急	0	01	29	26.0	高田附近
76	6	23	1	25	57.4	0	31.9	-32	0.9	-	-	0	02	30	23.7	鹿島灘
77	6	30	7	59	58.6	-	-	-	-	-	-	0	03	58	-	遠 地
78	6	30	8	39	8.9	-	-	-	-	-	-	0	03	51	-	高田附近
79	7	5	16	52	43.0	0	21.7	+37	1.3	-74	1.8	0	03	36	16.1	房總小櫃川河口沖
80	7	7	16	20	11.0	0	15.2	-	-	-	-	0	01	45	11.3	高田附近
81	7	7	17	41	4.1	0	36.4	-42	1.1	-46	1.2	0	04	24	27.0	紀伊水道中部
82	7	8	3	02	12.8	1	16.8	-	-	+39	1.6	0	07	08	57.0	襟裳岬東方沖
83	7	13	0	18	26.2	0	56.0	-79	1.5	-61	2.0	0	05	14	41.6	宮古東方沖合
84	7	14	17	00	53.9	0	52.5	-32	1.7	+22	1.6	0	03	51	39.0	宮古東方沖合
85	7	15	20	32	35.7	0	10.3	+21	1.7	-10	1.7	0	01	44	7.6	丹澤山塊附近
86	8	1	4	29	45.3	1	4.5	-79	1.8	+113	2.5	0	06	27	47.9	宮古東方沖
87	8	1	11	54	53.1	1	16.2	-	-	-	-	0	06	04	56.5	釧路南方沖
88	8	2	11	52	37.9	0	44.7	-	-	-	-	0	04	29	33.2	八丈嶺北西沖
89	8	3	16	56	39.3	1	19.0	-	-	-	-	0	05	19	58.6	宮古南東沖
90	8	6	0	14	30.4	0	38.1	-39	1.5	-35	1.7	0	02	04	28.3	熊野灘
91	8	12	17	15	45.6	-	-	-	-	-	-	0	04	08	-	南 洋
92	8	14	7	32	3.4	0	23.4	-	-	-	-	0	02	56	17.4	多摩川下流
93	8	14	17	26	41.0	0	25.4	-58	1.3	-54	1.3	0	04	45	18.9	千葉附近
94	8	16	12	51	15.7	1	37.4	-	-	-	-	0	04	51	72.3	父島西方沖
95	8	17	1	45	42.0	1	12.0	-111	3.0	+317	2.0	0	05	59	53.4	岩手縣久慈川東方沖
96	8	22	10	33	12.4	1	24.0	-	-	-	-	0	05	26	62.3	熊本縣綠川下流域
97	8	23	10	22	26.3	0	56.4	+42	1.4	-35	1.9	0	04	39	41.9	千島北東沖合
98	8	25	6	53	12.3	-	-	-	-	-	-	0	03	43	-	南 洋 方 面
99	8	26	22	30	33.7	0	48.9	-	-	-	-	0	03	15	36.3	三宅島北方沖合
100	8	27	3	12	10.0	0	35.6	-174	1.9	-143	1.9	0	07	01	26.4	鹿島灘
101	8	28	2	59	56.9	0	56.0	-	-	+33	1.5	0	03	49	41.6	八丈島南西沖
102	9	6	15	29	44.4	1	16.6	+100	2.6	+130	2.8	0	07	58	56.8	宮古東方沖

第四表 高田地震觀測表 (昭和三年)

番 號	月 日	發震時 h m s		初期微動 m s		最 大 動				總 震 動 時 間			震 度	震 央 距 離	震 央 地		
						東 西 動		南 北 動									
						振 幅	週 期	振 幅	週 期	時	分	秒					
103	9	7	11	57	17.5	-	-	-	-	0	06	15	-	-	遠 地		
104	9	12	11	13	37.7	0	38.1	-	-	-	0	03	54	-	28.3	鹿島灘沖合	
105	9	13	18	30	2.6	0	4.7	142	0.7	-200	急	0	03	29	-	34.9	信濃川中流
106	9	19	17	18	17.5	-	-	-	-	-	-	0	06	13	-	-	八丈島南南西沖
107	9	22	16	41	10.4	-	-	-	-	-	0	03	50	-	-	西洋方面	
108	9	22	17	00	59.5	-	-	-	-	-	0	04	25	-	-	九十九里濱沖	
109	9	23	15	56	39.0	0	36.4	-168	1.9	-178	2.3	0	07	02	-	27.0	宮城縣小泉灣附近
110	9	23	12	52	25.7	0	41.4	-	-	-	-	0	03	35	-	30.7	鹿島灘
111	9	25	14	00	11.2	-	-	-	-	-	0	06	46	-	-	周防灘東部	
112	9	26	13	23	59.6	0	14.0	+31	急	+70	急	0	01	47	-	10.4	信濃川中流
113	9	30	6	18	41.4	0	36.8	+145	1.4	-130	0.9	0	05	53	-	27.3	鹽屋岬東南東沖
114	10	1	1	04	0.0	-	-	-	-	-	-	0	02	36	-	-	磐城沖
115	10	5	10	35	34.9	1	9.1	-	-	+96	2.0	0	05	23	-	51.3	馬淵川河口東方沖合
116	10	5	15	58	46.3	0	22.4	+205	1.2	-217	1.8	0	06	23	-	16.6	荒川中流域
117	10	7	22	59	53.0	0	35.6	-	-	-	-	0	06	04	-	26.4	鬼怒川下流
118	10	17	9	06	20.3	-	-	-	-	-	-	0	05	17	-	-	鹿島灘
119	10	17	12	29	40.7	0	20.2	-37	0.9	+43	1.6	0	03	19	-	16.3	酒匂川下流
120	10	18	7	51	39.5	-	-	-	-	-	-	0	06	32	-	-	尻屋崎東北東沖合
121	10	20	21	48	54.9	3	22.6	-	-	-	-	0	11	30	-	204.5	屋久島南方沖合
122	10	23	13	30	14.4	0	41.7	-45	1.8	-87	2.0	0	04	19	-	30.9	宮古北東沖合
123	10	24	22	17	29.7	0	37.1	-	-	-26	1.5	0	03	31	-	23.2	鹽屋崎東北東沖合
124	11	2	1	31	20.0	-	-	-	-	-	-	0	03	16	-	-	八丈島南南東沖
125	11	11	5	47	15.9	0	40.5	+22	1.5	+21	1.4	0	04	18	-	30.1	岩手縣久慈川河口沖
126	12	1	4	20	35.9	0	10.5	+42	0.7	+87	0.5	0	01	54	-	77.9	信濃川中流
127	12	14	5	06	46.1	0	40.4	+137	1.8	-157	1.8	0	07	04	-	30.0	九十九里濱沖
128	12	19	20	43	55.8	8	0.3	-	-	-	-	0	39	40	-	386.1	南洋方面
129	12	20	0	19	30.7	2	48.1	-	-	-	-	0	07	27	-	181.9	交嶋南方沖
130	12	21	10	41	17.4	0	38.8	-95	2.2	-109	1.6	0	06	34	-	28.8	銚子沖
131	12	23	2	41	40.4	1	16.2	-	-	-	-	0	05	26	-	56.5	金華山東北東沖
132	12	25	3	39	26.1	0	4.7	-	-	-	-	0	01	07	-	34.9	高田附近

昭和四年九月三十日印刷  
昭和四年九月卅一日發行

【非賣品】

發行所 新潟縣新潟測候所  
新潟市西舟見町 電話一〇五番

發行人 新潟測候所長 佐々木霽藏  
新潟市西舟見町官舎  
電話一二二五番

印刷者 澁谷喜平  
新潟市醫學町通一番町

印刷所 新潟活版所  
新潟市醫學町通壹番町  
電話二〇九五番

14. 6二-36



1200501221788

146-

36

終