

殷惟蘇編

江蘇六十一縣志

商務印書館發行

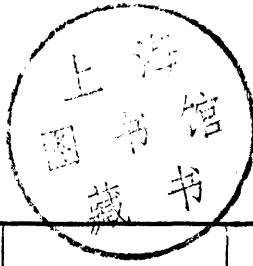


上海图书馆藏书



A541 212 0012 4780B





殷惟蘇編

江蘇



六十一

縣志



商務印書館發行

凡例

一 本書首列江蘇省總說，次分六十一縣，每縣分沿革、疆域、人口、山川、城市、村鎮、交通、教育、物產、工業、名蹟十一項。

一 本書以適用於現代爲主旨，故一切材料力求其新，至於考古雖亦偶有言及，不求其詳也。卽氣候、民族、言語、宗教等項，亦祇在總說中加以敘述，不再列入各縣。

一 各縣面積畝數，採於十九年份省政府編製之統計大綱，初編方里數，採自省政府發表之各縣面積調查，惟此畝數以現在納稅者爲限。荒山河道之不納稅者，概不計算在內，故與方公里數，頗有出入，不能盡合，本書兩存之。

一 各縣人口數，根據省政府二十三年之調查，或最近在新聞紙上所發表者。

一 山川祇錄較爲著稱者，其小山小水概不列入，以省篇幅，惟在山水較少之縣，則雖小山小水亦皆收錄。

一 城市村鎮之重要者，略述其沿革及現狀，不重要之村鎮，亦說明其所在之地位或加以距治之里數，以便一索即得，不勞再翻地圖。

一 交通分鐵路、汽車路、水路三項，各述其起訖及其銜接之路線，以便作行旅之嚮導。

一 中學以上之教育，均在總說中詳細敘述，各縣則祇列入學兒童與不入學兒童之比較數，因此已可表現該縣教育之發達程度也。此項學齡兒童之比較數，根據二十一年省政府所編製之統計大綱續編。

一 物產之數量，本以豐歉爲盈縮，本書所列各物之產量，係根據十九年份之物產調查，不過表其大概而已。

一 所錄名勝古蹟，以現在可以遊覽或尋訪者爲限，俾尋幽吊古之士，不致徒勞往返，惟在歷史上負有盛名者，雖已湮沒無跡，間亦略述之。

一 南京、上海二市，已不屬於蘇省，但與蘇省關係甚深，欲述蘇省即不能不述南京、上海，故在江寧、上海二縣中，并述南京、上海二市。

目錄

上卷

江蘇省總說	一
鎮江縣	一四
武進縣	二一
無錫縣	二七
吳縣	三四
松江縣	四二
江都縣	四七
南通縣	五三

銅山縣	五八
崇明縣	六四
江寧縣	六九
丹陽縣	八一
江陰縣	八五
宜興縣	九一
常熟縣	九七
吳江縣	一〇三

崑山縣……………一〇七

上海縣……………一一一

青浦縣……………一二〇

如皋縣……………一二四

泰興縣……………一二八

下卷

宿遷縣……………一四七

邳縣……………一五二

睢寧縣……………一五六

蕭縣……………一五九

寶山縣……………一六三

東臺縣……………一三一

淮陰縣……………一三四

東海縣……………一三八

灌雲縣……………一四二

金壇縣……………一六六

溧陽縣……………一七〇

太倉縣……………一七四

金山縣……………一七八

奉賢縣……………一八二



南匯縣	一八六
川沙縣	一九〇
嘉定縣	一九三
高郵縣	一九七
江浦縣	二〇一
寶應縣	二〇五
海門縣	二〇八
興化縣	二一一
泰縣	二一四
淮安縣	二一七
鹽城縣	二二一
阜寧縣	二二五

漣水縣	二二九
贛榆縣	二三二
沭陽縣	二三六
泗陽縣	二三九
句容縣	二四二
溧水縣	二四六
靖江縣	二五〇
儀徵縣	二五三
錫山縣	二五七
豐縣	二六一
六合縣	二六四
高淳縣	二六八

揚中縣……………二七一

沛縣……………二七三

啓東縣……………二七六

附錄

江蘇省已成汽車路一覽表……………二七八

江蘇省郵政局一覽表……………二八三

江蘇省快信一覽表……………二八五

江蘇省電報局一覽表……………二八七

江蘇省商埠表……………二八九

江蘇省山川村鎮同名表……………二九〇

江蘇六十一縣志

上卷

江蘇省總說

沿革 禹貢揚州及徐豫二州之域，春秋時分屬吳楚，江以北之北部，則爲宋魯之疆。後越滅吳，悉併其地。戰國時屬楚。秦併六國，分屬會稽鄣郡。漢初置吳楚二國，吳國治今江都縣，楚國治今銅山縣。元封五年置十三郡刺史，分屬揚徐二州。後漢因之，分置吳郡，治今吳縣，改楚國爲彭城國，爲徐州治，又增置下邳國。三國時揚州屬吳，移治建業，卽今江寧縣，（漢揚州治在安徽境）徐州屬魏。晉時亦爲揚徐二州，東晉都於建康，揚州遂爲王畿，僑置徐兗二州於江淮間。劉宋仍晉之舊，改晉所置之徐州曰南徐州，兗州曰南兗州。蕭齊梁初因之，天監中增置東徐州，而淮表屬於魏，大寶以後，

江以北盡入高齊，陳初亦僅保江南，江北之地，旋屬後周，隋平陳，置揚徐二州總管府，揚州轄丹陽、江都、毗陵、吳郡四郡，徐州轄彭城、東海、下邳三郡。唐武德初，改諸郡爲揚、楚、潤、昇、常、蘇等州，貞觀初分屬江南、淮南二道，淮南道治揚州，江南道治蘇州。開元二十一年，又分江南爲東西二道，昭宗時爲楊行密所據。五代時楊隆演建吳國，都廣陵，卽今江都縣。李昇代之，是謂南唐，都建康，卽今江寧縣。吳郡則屬吳越錢氏，周顯德五年克淮南十四州，與南唐以江爲界。宋開寶八年平南唐，分爲江南、淮南二路，江南之南部則分屬兩浙路，熙寧中分江南爲東西二路，淮南亦分東西二路，江南之東部則屬浙西路。元代分屬河南、江浙行中書省，江以北屬河南江北行省，江以南屬江浙行省。明初定鼎建康，改元之集慶路曰應天府，建爲京師，卽今之南京市也。永樂後遷都北京，以應天府爲南京，直轄蘇州、松江、常州、鎮江、揚州、淮安六府，及徐州一州。清初改置江南省，治江寧府，置左右布政使司，左布政司轄淮安、揚州二府及徐州，右布政司轄江寧、蘇州、松江、常州、鎮江五府。康熙六年，改江南省爲江蘇省，蓋取江寧、蘇州二府之名以名之，別稱吳，以古爲吳地也，亦簡稱蘇，治江寧縣。雍正二年，升太倉通海爲直隸州，十一年，升徐州爲府，乾隆三十二年，析通州及崇明縣置海門直

隸廳。計全省共領江寧蘇州松江常州鎮江淮安揚州徐州八府，太倉通海三直隸州，海門一直隸廳，及六十二縣，高郵泰邳三州，川沙太湖靖湖太平四廳。民國廢諸府州廳爲縣，一城有二縣以上同治者，悉合併而爲一，置金陵蘇常滬海淮揚徐海五道分轄之。十六年，國民政府廢道，劃江寧江浦二縣之一部置南京市，劃上海寶山二縣之一部置上海市，直隸於國民政府，移省政府治鎮江縣，析崇明縣之外沙地增置啓東縣，今隸屬於江蘇省府者，共計六十一縣。茲分別各縣之等級於左。

特等縣一 鎮江縣

一等縣八 武進縣 無錫縣 吳縣 松江縣 江都縣 南通縣 銅山縣 崇明縣

二等縣十九 江寧縣 丹陽縣 江陰縣 宜興縣 常熟縣 吳江縣 崑山縣 上海縣

青浦縣 如皋縣 泰興縣 東台縣 淮陰縣 東海縣 灌雲縣 宿遷縣 邳縣

睢寧縣 蕭縣

三等縣二十二 寶山縣 金壇縣 溧陽縣 太倉縣 金山縣 奉賢縣 南匯縣 川沙

縣 嘉定縣 高郵縣 江浦縣 寶應縣 海門縣 興化縣 泰縣 淮安縣·鹽

城縣 阜寧縣 漣水縣 贛榆縣 沭陽縣 泗陽縣

四等縣六 句容縣 溧水縣 靖江縣 儀徵縣 錫山縣 豐縣

不列等縣四 六合縣 高淳縣 揚中縣 沛縣 (啓東一縣以未列等級暫置於後)

疆域 東濱東海黃海，南接浙江省界，西接安徽省界，西北接河南省界，北接山東省界，為全國中部最東之省。東西最廣處距七百六十里，南北最長處距九百零六里，面積一千零八十七萬六千六百方公里，略大於浙江省，在全國各省中為第二十七。

人口 三千五百八十萬七千七百七十一人，略少於四川省，在全國各省中為第二。(人口據中國實業誌江蘇省)
地勢 當長江出海之口，為中部諸省之門戶，山無高峯峻嶺，地多平坦肥沃，河流交錯，人物富麗，稱為全國第一。

山脈 本省之山，江以南之西部為較多，起伏於句容溧水金壇溧陽諸縣間，盤結而為茅山，稱茅山山脈，其脈來自浙江之天目山脈，西延止於南京，北延止於鎮江。江以北北部之山，則為山東泰山

山脈所侵入。其餘諸山，皆爲平地突起，不相連屬，亦間有延亙至十數里者，分詳於各縣中。

川流 橫貫於全省者有長江，亦稱揚子江，發源於青海省，歷西康雲南四川湖南湖北江西安徽諸省入本省境，經江寧句容鎮江武進江陰常熟太倉嘉定寶山諸縣之北，江浦六合儀徵江都泰縣泰興如皋南通海門諸縣之南。分南北二道，南道在上海崇明之間出海，北道在崇明啓東之間出海，南道又爲崇寶石頭二沙所在，分爲南北二洪，南洪爲出海航線所經也。江面在江陰縣北，爲山所束，廣僅二里，自此以下漸行漸闊，謂之內洋，最闊處在狼山以東，寬至二百四十里，支流之較大者，南岸有秦淮河婁江黃浦江吳淞江，北岸有滁水。沿江要隘，第一在炮臺灣，第二在狼山福山間，第三在三江營圖山關間。縱貫於全省者，有運河，爲人工所開鑿，舊時運漕之要道也。南自浙江北入本省，經吳江吳縣無錫武進丹陽至鎮江，又越江經江都高郵寶應淮安淮陰泗陽宿遷邳縣而入山東。江南一段，亦稱江南運河，在鎮江丹陽間，亦稱徒陽運河。爲江南水道之幹。來會者有金壇漕河宜荆漕河江陰漕河常熟運河，東出者有婁江吳淞江。江北運河亦稱中運河，可分兩段，淮陰以南曰淮南運河，淮陰以北曰淮北運河，淮南運河卽春秋時吳人所開之邗江，西岸有高郵寶應

諸湖，東岸地尤低窪，稱曰裏下河，河行其間，兩岸俱築高隄，設閘以資宣洩，隄上可以俯視高郵寶應諸城，西隄尤高，隄西湖水，高於運河數尺。自淮水下游淤塞後，其流卽由洪澤湖盡匯於此，以致屢有潰決之患，歷經疏濬，成效不著，今設導淮委員會專事計畫治理，裏下河之北村落農田，或可從此免於漂沒之災矣。淮北運河亦節節設閘，以河身淤墊過高，不能通舟，在窪灣以南，亦僅於水盛時有舟楫之利，利少害多，是亦急宜疏導者。淮南運河以東之水，以運鹽河爲最大；運鹽河可分南中北三派，南派自江都縣東北承運河而東流，至泰縣分爲二支：南支東流至海安鎮，北支東北流至東臺縣，自海安鎮南行者，至如皋又歧爲二，一南流入大江，一東南流經南通縣治西，亦南入於大江，自海安鎮北行者，至東臺縣，與泰縣東北出之一支合。中派在高郵縣北承運河而東，至東臺縣曰蚌延河，又東與南派合而稱串場河，北行經興化鹽城二縣至阜甯縣南，入於射陽河出海。北派在淮陰縣西，亦承運河而東，流至漣水縣，折北經灌雲縣治西，由臨洪口出海。淮水爲古四瀆之一，源出河南桐柏山，東流經安徽會於淮陰縣西南之洪澤湖，其下流本由漣水阜甯二縣間出海，金元之間，黃河南徙，淮水出海之道，遂爲黃河所奪，清咸豐時黃河北徙，其道遂淤，淮水因是亦

失宣洩之路，而以運河爲尾閘，運河淺狹難容，此裏下河之所以常有泛濶之災也。今碭山蕭縣銅山睢寧泗陽淮陰淮安阜寧諸縣之北，豐縣宿遷漣水諸縣之南，尚有黃河舊槽，卽金元以來黃河經行之道。江南除江南運河外，較大者有吳淞江黃浦江婁江；吳淞江卽松江，又稱吳江，亦稱蘇州河，爲太湖出海之支渠，經吳江吳縣崑山青浦嘉定諸縣，至上海市之特別區，入於黃浦江，黃浦江亦名春申江，又稱黃歇浦，傳爲戰國時春申君黃歇所開鑿，上承浙江之嘉興塘，東北流經松江金山奉賢南匯上海諸縣間，至上海市，挾吳淞江出吳淞口入大江。婁江亦稱劉河，在吳縣承運河而東，經崑山太倉二縣，至劉河口入大江。

湖泊 江以南太湖最大，古名震澤，又有五湖之稱，亦名具區，又名笠澤，在吳江吳縣無錫武進宜興五縣間，半入浙江界，周圍六百八十餘里，面積三萬六千頃，濱湖支港，多至百數，湖水澄清，魚蝦鮮美，冬夏無大減縮，終年可通舟楫，爲利江南，實非淺鮮。近年東半漸淤，有客民於吳江縣境擅築隄岸，圍爲農田者，妨碍水利，已由省政府取締矣。小湖之較爲著稱者，有滬湖長蕩湖澱山湖陽城湖石臼湖固城湖龐山湖同里湖鴛鴦湖九里湖汾湖城湖等，分見於所在各縣。江以北洪澤湖最大，

亦名富陵湖，在淮陰河陽二縣之西南，周圍七百餘里，大半跨入安徽界，湖爲淮水所注，淮水下游淤塞後，湖面遂漫衍益大。小湖較爲著名者，有大蹤湖、寶應湖、高郵湖、微山湖、駱馬湖、青伊湖等，亦分見於所在之各縣。

海岸 南自金山縣南之金山嘴起，至贛榆縣東北之嵐山頭止，全線計長一千二百里，沿岸海灣，長江口最爲深廣，三十二英呎吃水以上之海洋大輪，可以出入無阻，爲外海航線之集中點。長江口以北，爲黃海沿岸，港口雖多，而沙洲節阻，島嶼錯列，極少停泊航運之利，惟臨洪口外之鶯遊山內，風平水深，爲次於長江口之善良港灣，即今日正在建設之連雲港也。射陽河口，舊亦祇有民船出入，近已試航成功，可由上海直通阜寧。此外如大浦青口二口，亦均有停船通航之利。長江以南曰東海沿岸，亦多淤沙淺灘，不通舟楫，僅川沙縣東之白龍港，略可通行小汽船。

氣候 以濱於海洋，無酷暑劇熱，有陣風時雨，溫和濕潤，最適宜於人之生存，物之繁殖。淮北則略帶大陸性，寒暑較烈，空氣較燥，且多朔風，蓋已具有北地風光矣。

民族 漢族爲主，間有回、族，爲數甚少。江南人民，溫雅而有智計，以交通便利，百事皆得風氣之先，其

弊則有流爲浮華者。江北人民，樸實而能耐勞，文明程度，遜於江南。

言語 大別之可分爲江北之北部，江北之南部，江南之西部，江南之東部四區；江北之北部，以徐州爲主，其言類似北方官話，江北之南部，以揚州爲主，其言雖略似官話，而帶有靡靡之音，缺少北方剛勁之氣，江南之西部，以南京爲主，通用南京官話，江南之東部，以蘇州爲主，其音婀娜而輕脆，與以上三區口音迥不相同，通稱爲吳語，卽所謂蘇白也。

教育 本省向爲文風昌盛之區，自昔稱爲文物之邦，自改設學校後，教育事業，進展最速，尤以江南爲盛，江北則以交通阻滯之故，發展較遲，據二十三年份教育部之統計，全省曾受高等教育之學生，計共七千一百二十二，（京滬兩市在內）如以人口爲比率，則每百萬人中有二百零九人畢業於大學，在全國各省中爲第一，畢業於各級師範科者，全省計有三千六百五十一人，亦在全國各省中爲第一。中學全省約計二百校，有學生四萬一千人，在全國各省中爲第四。高小全省共計九百餘校，約有學生二十一萬人，初小全省共計七千三百二十九校，約有學生四十七萬人在全國各省中爲第十二。幼稚園全省共計七十八所，幼稚生有三千六百三十一人，在全國各省中

爲第三。

宗教 佛教較盛，各城市間，諸名山中，皆有梵宇古刹，巍峨錯列，如上海之龍華靜安，武進之天寧清涼，江都之高旻長生，鎮江之金焦，宜興之龍池等，皆歷史悠久，名著遠近，信徒除和尙外，以年老之婦女爲最普遍，身掛香袋，手拈佛珠，成羣結隊，紛紛膜拜於土像木偶之前，稱曰進香。上海且有設立會社以研究之者。道教較爲衰微，恃其畫符逐鬼之法術，尙爲一小部鄉愚所迷信。回教信徒在篤守教義，不向教外之人宣傳，故其教不能蔓延，散居本省各縣者，亦大部來自外省。

交通 本省爲外海航線之中心，中部諸省之門戶，故水陸交通，均極發達。鐵路在本省境內者，有京滬鐵路，自南京下關至上海北站，有淞滬支線，自上海北站至吳淞口，有三民支線，自上海北站至市中心區，有京市鐵路，自南京下關至城內白下路，有賈汪鐵路，自津浦鐵路之柳泉站至賈家汪煤礦。從本省通於省外者，有津浦鐵路，自南京浦口至河北天津，銜接北寧平綏平漢諸路，有滬杭鐵路，自上海北站至浙江杭縣，銜接杭江杭甬浙贛諸路，有隴秦豫海鐵路，自連雲港至陝西西安，西安至皋蘭一段尙未成。有京蕪鐵路，自南京至安徽蕪湖，有蘇嘉鐵路，自吳縣至浙江嘉興，

(正在建築)有運臺支線，自隴海鐵路之運河站至山東臺兒莊，計在本省境內已成之鐵路。共長二千零七十六里。公路發達於近數年中，幹路支線，交錯縱橫，全省各縣，幾於皆可貫通，與鄰近諸省如浙江安徽江西間，亦可聯絡通車，往來無阻，計在本省境內已成之公路，共長五千五百六十八里，以路線繁多，此間不能列舉，另製一表附於卷末。水道交通更繁，尤以江南爲甚，從長江出外海通東西洋各國，南北洋各埠，溯長江西上，通安徽江西湖北湖南四川諸省。內河小輪，則集中於上海南京鎮江吳縣無錫武進諸處，各城市鄉鎮，除偏僻不通水道者外，幾於皆有小輪定期開駛。民船尤多，到處可通，長江運河鹽河黃浦江吳淞江婁江以及各縣之漕河中，無不輪帆連屬，往來不絕。單以上海黃浦江而言，每年進出之大小輪船，平均在一萬八千艘以上。

物產 本省有四大產品：一曰米，二曰棉花，三曰鹽，四曰絲繭；米之主要產地在江南之太湖流域，及江北之裏下河，稻田面積在八千萬畝以上，全國產米四萬萬石，而本省約佔七分之一，產量之豐，在全國各省中爲第一。境內有四大米市，卽江都之仙女廟，吳江之同里鎮，上海之南市，無錫之北塘是也。棉花之主要產地在江北之東南部，及江南之東部，棉田面積廣至一萬一千餘萬畝，全國

產棉八百萬擔，而本省約佔十分之六，品質之佳，產量之巨，均冠全國。鹽之主要產地在江北之沿海，及江南東南部沿海一帶，江南有兩浦青村袁浦三鹽場，其鹽屬於兩浙，江北所產，統稱曰淮鹽，以分淮南淮北，亦稱兩淮鹽，淮北有臨興中正板浦濟南新興諸鹽場，淮南有伍祐草堰丁溪安梁枞角豐掘餘中呂四諸鹽場，共產鹽約一千二百萬担，佔全國產量五分之一，行銷之地，遠及安徽江西湖北湖南貴州諸省。絲繭主要產地亦在江南之太湖流域，尤以湖之西北兩岸爲盛，全國產繭一千五百萬担，而本省約佔三分之一，產量之豐，亦爲諸省所不及，最近數年，育蠶家以困守成法，不加講求，遂致蠶病叢生，收成大減，又以絲業衰落，繭價低廉，農人對於育蠶興趣，大爲減退，有一小部已改變桑田爲稻田者。此外如豆如麥，產量亦巨，高粱芝蔴玉蜀黍花生等，則大部產於江北之北部，江湖之間，富有魚蝦，年產有八百數十萬斤，沿海一帶，漁業尤饒，江南漁業之中心在陳錢山，江北漁業之中心在鷹遊山。中山先生所擬定之漁業港在本省者有二：一在南通縣東之呂四港，一在鹽城縣東之新洋港。礦產煤鐵爲主要，煤之儲藏量全省有一萬九千萬噸。鐵之儲藏量全省有二千餘萬噸。其餘產品，均分見於各縣中。

工業 本省工業，在全國中爲最發達，如造船、機器、紡織、繅絲、織綢、呢絨、針織、麵粉、碾米、印刷、烟草、皮革、磚瓦、石炭、水泥、瓷器、皂燭、火柴、玻璃、油酒、製糖、造紙等，重要工業，以及一切應用食用諸品之製造，幾於無不備具，其中尤以紡織、印刷、麵粉、碾米、繅絲、織綢、針織諸業爲最發達，單就紡織一業而言，全國具有規模者不過八十餘家，而本省佔有十分之六，已可見本省工業在全國之地位矣。工廠區域在江南爲無錫，在江北爲南通，而尤以上海一市爲中心，蘇州河畔，黃浦江濱，無不廠房櫛比，烟突如林，軋軋機聲，終朝不絕，男女工人達二三十萬，佔全國工廠工人總數在四分之一以上。



鎮江縣

沿革 禹貢揚州之域，春秋吳朱方邑，後屬楚，更名谷陽，秦時以其地有天子氣，使赭衣徒三千人鑿坑敗其勢，因置丹徒縣。兩漢因之，三國吳曰京口鎮，改縣曰武進，晉復爲丹徒縣，置毘陵郡治之。南北朝宋又於此置南徐州，隋州郡俱廢，改曰延陵鎮，又改延陵縣，廢丹徒入之，尋置潤州而又廢，唐又置潤州，復名縣曰丹徒。宋曰潤州丹陽郡，升爲鎮江府。元爲鎮江路，明初改曰江淮府，又改鎮江府，清因之，皆以丹徒縣爲治。民國初廢府存縣，十七年，國民政府改丹徒爲鎮江，移省政府治之，定爲特等縣。別稱京口，以京峴山得名，亦稱京江，以大江至京口又名京江也。又號鐵甕城，以子城爲吳大帝所築，內外皆甃以甃，後世因以爲號，取其堅固如金城之意。

疆域 東隔大江對揚中縣境，南界丹陽金壇二縣，西界句容縣，北隔大江對江都縣界。東西距一百三十里，南北距七十八里，面積一百六十九萬零二百畝，（十萬零四千六百五十方公里）今分爲七區。

人口 四十七萬五千五百七十八人。

山川 境內諸山，爲茅山脈之北支，自句容金壇之間蜿蜒而北，分支盡於大江之濱，茲舉其較爲著名者：北固山亦作北顧，在北郭外一里，陡入大江，壁立數丈，蔚爲巨觀，花山一名東山，在治東三里，卽皇甫冉詩所謂「北固多陳迹，東山復勝遊」是也。其東爲京峴山，卽相傳秦始皇所鑿以泄王氣處。又東爲鼎石山馬蹟山等。焦山亦在治東，屹立江心，古名樵山，亦作譙山，又名浮玉山，西人名之爲銀島，山頂盤礴處曰焦仙嶺，上有砲臺，與南岸之象山砲臺遙相策應，爲長江第三重門戶，餘支東北延爲二小島，對峙江中曰海門，亦名雙峯山。金山在治西北七里，亦名金島，舊在江中，今沙漲岸潤，山已峙於平陸，圖山在治東六十里，大江南岸，與北岸之三江營相對，亦爲大江險要處，與之相連者有橫山五峯山等，繇互結鬱，起伏不一。銀山雲蓋山五洲山蒜山高驪山曹王山等俱在西境：銀山亦名雲臺山，距治二里。雲蓋山距治四里，蒜山亦作算山，以多澤蒜而名，舊寬廣可容萬人，宋元間已大半淪沒，五洲山距治三十里，高聳爲諸山冠。南境山峯尤多，繇互入句容縣界，盤桓錯峙，不一其名，其著者有黃鶴山磨笄山迴龍山招隱山高驪山長山崙山等，黃鶴山距治三里，北

麓有竹林精舍，迴龍山有八公岩，招隱山亦名獸窟山，距治七里，相傳爲梁昭明太子讀書處。長山距治二十里，頂有靈泉，下流匯於丹陽縣之練湖，溉田數萬畝。崙山跨句容縣界，爲本縣諸定總綱，道家謂爲第三十八福地。治內有日精月華像聖城隍唐顏諸山，皆岡阜之屬，不甚高聳。烏風嶺在南門外，京滬鐵路於嶺下鑿隧道貫通之。大江經治北曰京江，最闊處約十八里，江岸長約一百三十里，江中有世業徵潤和尚新洲裕益課棗核釘等洲。運河自丹陽縣入縣東南境，北流折西，繞治而北，合於大江，便民港在治西，圍繞師古灘。潤浦在治東，北流入大江，隋置潤州以此得名。寶堰河源出句容縣，東南流經寶堰鎮入丹陽縣。沙腰河自丹陽縣來，至平昌市政爲二：一支東流經姚家橋入江；一支北流經武家橋入江。高資河在治西，源亦出句容，北流經唐岡高資二鎮入江。

城市 城周九里，臨大江與運河會合之口，爲南北通津。清咸豐八年天津條約開爲商埠，商場在城西銀臺山下。（銀臺山下沿江一帶，清咸豐十年劃爲英國租界，已於民國十八年收回。）商業夙

稱繁盛，自海航開通京滬津浦二鐵路通車後，形勢變遷，商業中落。近年江岸沙灘日漲，以致舟車不能啣接，江北貨物之進出，遂多改道由輪直運霍家橋，本城商業，因此又受一大打擊。自省府遷

鎮後，人口驟然增加，浚河築路等建設事業，突飛猛晉，水陸交通，日見便利，將來發達，或將駕昔日而上之也。現在商業中心集於西城外，此外如西門大街南門大街日新街天主街及河北一帶，較爲興盛，木行貨棧，則集於小碼頭，城內雖爲省府各機關所麇聚，而市廛不盛，尙極清淡。

村鎮 東有丹徒諫壁孩溪大港小大港吳家橋埤城姚家橋四方橋高橋諸鎮；丹徒距治十五里，跨運河瀕大江，爲治東要口，古丹徒縣治此，清時有巡檢。諫壁距治三十里，有諫壁港北流入大江。孩溪吳家橋姚家橋俱瀕大江。大港舊駐巡檢，距治五十里。姚家橋埤城皆界丹陽縣。四方橋高橋皆在天福洲上。東南有辛豐鎮，亦作新豐，距治四十五里，瀕運河界丹陽縣，爲京滬鐵路所經，商業興盛，李太白詩句有「南國辛豐酒」，卽指此。南有三里流水陸村諸鋪。西南有長山巷唐岡石馬廟上塘歇村丁角寶堰諸鎮；寶堰距治七十三里，東西南三面與丹陽句容金壇三縣連界，地形四達，商旅湊集。唐岡舊駐巡檢。西有七里鋪江心鋪高資炭渚諸鎮；炭渚距治四十五里，接句容縣界，舊有驛，高資距治三十五里，皆爲京滬鐵路所經。北有沙頭鎮，居大江北岸，連鹽河入江之口，跨江都縣界。

交通

京滬鐵路橫貫縣境，南門及辛豐高資俱有車站。汽車路有鎮揚線，自大江北岸通江都縣，接揚郵路。有鎮容線通句容縣，接京杭路。有鎮澄線通江陰縣，接錫澄路。有鎮丹金溧線經丹陽金壇通溧陽縣，亦與京杭路取聯絡。江邊碼頭林立，江輪上下，則用蘆船。小輪集中於洋浮橋左右，有鎮秦班往來於秦縣，有鎮清班往來於淮陰縣，有鎮姚班往來於六圩港，有鎮仙班往來於仙女廟，有鎮樊班往來於樊川鎮，有鎮六班往來於六合縣，有鎮五班往來於五圩，有鎮新班往來於新城，有鎮河班往來於小河口，有鎮中班往來於張家莊，有鎮京班往來於南京，有鎮口班往來於口岸，有鎮泗班往來於泗源溝。至對江之瓜洲間，則有輪渡義渡往來，終日不停。

教育 全縣學齡兒童計有八萬二千一百四十三名，已入學之兒童數爲三萬八千八百十一名，不入學之兒童約占百分之五十二。

物產 全縣可耕之田共計七十二萬一千六百四十四畝，其中九萬八千五百七十畝爲水田，六十萬三千零七十四畝爲旱田。農產物以米爲大宗，年產約七十餘萬石。其次爲麥類、豆類、及落花生、山芋等，然猶不足供給全縣之食用。棉花年產約五千担。絲繭有而不盛，近年設立之鎮江製種

場年可出至四萬張，但皆運銷外縣，本邑人民購以自養者殊爲少數。絲織品有江綢官紗等，昔甚有名，今以不圖改良，漸歸失敗，酒亦自古有名，晉郟煇傳所謂「京口酒可飲」也，今土人以江水造酒，黃者名百花，黑者名墨露，醋尤聞名於遐邇。水產極饒，以鱒鱓鯊鮐魴土附蝦蟹等爲最佳。豆豉出金山者曰金山法豉，稱爲天下第一，高資鄉橫山產大理石，研成粉末，可爲舂米之用，精細者可爲化粧品之原料，年值可達二十餘萬元，特產則有五洲山之雲霧茶，西南諸山之孩兒參，俱爲名品。此外如醬菜、餡肉、干絲、皮蛋、京口饅等食品，及漆器蜜貨，皆聞名於時。

工業 有絲廠二家，麵粉廠一家，規模較大。其餘如紗綢、鐵木器具、磚瓦、毛巾、染色、化裝、藤器、玻璃、筆墨、靴鞋衣等小規模工場，不下二百三四十家。

名蹟 焦山一名浮玉，以漢處士焦光隱此而得名，聳峙江心，巉岩峭壁，老樹葱蘢，峯巖自焦仙嶺雙峯別峯獅子巖浮玉巖棧道岩觀音岩羅漢岩獨臥岩等，亭有御碑亭望江亭吸江亭瘞鶴銘亭等，樓閣有飲江樓枕江閣彭來閣文殊閣文昌閣松寥閣等，堂有法堂枯木堂。僧居有碧山庵海門庵玉峯庵友竹庵香林庵石碧庵自然庵海雲庵水昌庵海西庵別峯庵海若庵等，而以定慧寺爲首。

此外又有石室三詔洞焦公祠東冷泉等，風景之勝，稱江南第一。金山與焦山對峙，亦浮玉之名，最高處曰金鼇峯，妙高峯，巖有頭陀日照妙空金玉諸名，洞有法海朝陽白龍飛雲諸稱，山之西麓有江天寺殿堂樓閣備極壯麗。此外有龍門龍池靈根島中冷泉（即最負盛名之天下第一泉）等，景色之佳，與焦山並稱曰金焦。北固山石壁屹峙，俯瞰大江，上有甘露寺，建於三國吳赤烏時，雖屢經兵燹，觸目傾圮，而不減其勝，多景石廡諸樓，皆清幽絕俗，江山第一亭高據絕頂，登瞻一覽，景色尤奇。石壁下有臥龍洞，一名觀音洞，洞口臨江，明人題有靈房風窟四字。鶴林寺一名竹林精舍，在磨笄山下，黃鶴山北，饒有林澗之美，寺前有寄奴泉，傳爲宋武帝微時所鑿，雖旱不涸，寺內有古墨林，壁間石刻，古雅可賞。竹林寺在治南六里夾山下，幽雅整潔，別饒佳趣。招隱寺在招隱山下，有閣曰增華，傳爲梁昭明太子選文處，寺北有珍珠泉，蘇軾詩有「泉底珍珠濺客忙」，即咏此。五洲山峯巒挺秀，清幽絕塵，舊有觀日臥雲二亭，今已廢圮，相傳梁武帝常遊於此，近年西人多有來此避暑者。五峯山有靈覺寺，山尾插入江心，其最幽邃處曰虎洞，長江千里，瀉入胸懷，爲邑東勝地。雲臺山有趙烈士公園，亦佈置得宜，足以留連。

武進縣

沿革 春秋吳延陵邑，秦延陵縣，漢改曰毘陵，晉於縣之西北境分置武進縣，改毘陵爲晉陵，義熙中爲晉陵郡治，梁改武進曰蘭陵。隋置常州，併蘭陵於曲阿，又改常州爲毘陵郡。唐復置武進縣於今治，又置常州治之，宋曰常州毘陵郡，元升常州路，皆以晉陵武進爲治，明初曰常春府，改晉陵縣曰京臨，改武進縣曰永定，尋又改常春府爲常州府，省京臨入永定，改永定曰武進，清又分置陽湖縣，同爲常州府治。民國廢府，以陽湖併入武進縣。別稱蘭陵毘陵，又號姑幕，皆以古名爲稱也。

疆域 東界無錫縣，南瀕太湖交宜興縣界，西界丹陽縣，北瀕大江交江陰縣界。東西距九十六里，南北距一百二十里，面積一百六十五萬零八百六十畝，（二十四萬五千九百二十五方公里）今分爲十區。

人口 八十七萬四千三百三十八人。

山川 孟城山在西北八十里，俯瞰大江，相傳晉孟嘉常隱於此。黃山在孟城山東南，有支山迤連入

江，名曰吳尾，世稱爲江防要津之黃山門卽此，巴斗山屹立江中，舊多盜賊出沒。固山在孟河鎮，西連丹陽縣界。治東有芳茂山，與橫山相連，南峯曰橫，北峯曰芳茂，岡阜聯屬，延袤十餘里。舜山在焦店北，半入江陰界。東南七里有陳墓山，亦名陳灣山，峯巒迴合，縣互十餘里而止於太湖，其峯有黃公山，張山，四墩山，龜山，章山，梅園嶺，蔣岡嶺，小茅山等。馬蹟山盤互太湖中，有二十三灣，俗呼二十三灣，巖壁間馬蹟隱然，世傳爲秦始皇騎馬遊幸於此之遺蹟，山之得名以此。山中多果樹，蒼翠滿山，巖壑幽勝，有湖山奇趣。其南有小山二：一曰管箕，一曰夫椒，皆孤懸太湖中。大江在縣北，沿江港口，以孟河小河德勝河三口爲最要，運河自丹陽縣入縣西境，東流繞縣治而東南至戚墅堰，爲長江水域太湖水域分界處，鎮東水漸清，鎮西水則黃，東南流入無錫縣界。孟河亦名孟瀆河，自奔牛鎮承運河而北流六十里，入大江。德勝河舊名烈塘河，亦在縣西分運河而北流四十三里入大江。澡江一名竈子港，在縣東北境，亦南分運河而北流入大江。漕河由縣治而南，沿瀆湖東岸入宜興縣界。網頭河亦名北商河，在縣東分運河而北流，折東入江陰縣界。南商河在縣南，西承漕河，東流合太湖，雪堰橋河爲東南諸水入湖之幹流，溯河而上，一由南北陽湖通印馬河，一由戴溪塘通

戚墅堰，一由華渡通採菱港，皆北承運河，西出者通宜興縣，東出者通無錫縣，所謂「雪堰通津」也。太湖即古之震澤，在治南八十里，面積廣至三萬六千頃，跨無錫吳縣吳江宜興諸縣界，半入浙省。滬湖在西南三十里，半入宜興縣，陽湖即雪堰通津上游之一段，在東南五十里，以近陽山而名，清置陽湖縣，即取名於此。

城市 城周十里餘，瀕於運河，自昔以人文著，清代古文與桐城派對峙，曰陽湖派。商業以府直街爲最盛，西門則爲江淮豆商江西木商所萃，豆船木筏，銜接於河。

村鎮 東有鄭六橋新安三河口石堰焦店諸鎮，焦店亦作進塾，距治三十里，與鄭六橋皆瀕北商河，接江陰界。三河口交錯，爲水路孔道。東南有丁堰戚墅堰橫林五牧卞莊塘橋虞橋洛陽戴溪橋，周橋南宅潘家橋雪堰橋諸鎮，戚墅堰距治二十里，橫林距治三十五里，皆以瀕運河沿鐵路而興盛，雪堰橋距治八十里，跨雪堰橋河，據縣境東南諸水入湖之口，太湖魚蝦，馬山菓品，及附近數十里內之米麥豬隻，皆以此爲集散地，舊馬蹟山巡司駐之。今與潘家橋漕橋同爲錫宜汽車路所經。戴溪橋距治五十里，瀕戴溪塘，亦爲縣南水路交通之衝。五牧接無錫縣界，南有丫叉鋪湖塘橋馬杭

橋上店閱黃印雪坂上走馬塘夏墅前黃寨橋運村毛家橋楊橋曹橋諸鎮曹橋距治六十里街道整潔地方富庶爲錫宜武宜兩汽車路之會合處分揚橋同跨宜興縣界運村則當武錫宜三縣水道之衝夏墅跨邵堯港以別於西夏墅亦稱南夏墅西南有丫河萬答鄭莊湟里諸鎮湟里距治七十里亦名埠頭又名揚柳埠接金壇宜興二縣界丫河萬答俱瀕宜荆漕河西有新開奔牛卜戈諸鎮奔牛新開皆濱運河爲京滬鐵路及鎮澄汽車路所經商業之盛奔牛爲最舊有巡司駐之西北有安家舍魏村羅墅青城大河口小河石橋灣萬遂孟河諸鎮孟河距治九十里明時以倭寇築城置孟河營清置都司駐防爲濱江要隘今爲鎮澄汽車路所經魏村跨得勝河口北有圩塘象墩諸鎮東北有石莊橋匯頭諸鎮皆爲鄉民交易之所。

交通

京滬鐵路沿運河斜貫縣境車站在北門外橫林戚墅堰丁堰新開奔牛諸鎮皆爲所經。汽車路爲鎮澄線之中心西北通鎮江東北通江陰武溧線徑金壇通溧水縣武宜線通漕橋啣接錫宜路東南境之雪堰橋潘家橋諸鎮則皆爲錫宜路所經。水道小輪暢通凡濱河諸鎮莫不有定期輪船按日行駛而以縣治爲集中點與溧陽宜興無錫江陰諸縣亦有小輪往來。

教育 全縣學齡兒童計有十一萬八千零九十九名，已入學之兒童數爲五萬四千三百三十名，不入學之兒童占百分之五十四。

物產 全縣可耕之田計有一百七十二萬八千六百七十一畝，內除旱田十三萬五千零二畝，山地二萬九千四百八十八畝，灘地三十七萬五千六百八十七畝外，其餘皆爲水田，故農產物以米爲大宗，年產約一百五十六萬石。其次爲麥，又次爲繭，年產亦在三百萬斤左右。棉花產於東北鄉，年約五千担，太湖魚蝦，富而且美，馬蹟山富產果品，楊梅尤馳名於時。工藝品如梳篦、羅絹、皮箱、木器、彩蛋、酒釀、通草花等，皆名著遐邇。孟河出醫生，清時之馬文植、費伯雄輩，皆負盛名於一時。

工業 有紡織公司三家，布廠二十餘家。其他若織綢、麵粉、機器、榨油、碾米、毛巾、織襪、軋花、梳篦、皮廂、鑄鐵、銅器、木器、製蛋等廠，約三四十家，震華電氣廠在戚墅堰鎮，規模頗大，營業區域，包有武進無錫兩縣。近用電力戽水，極有成效，前爲商辦，今歸國府建設委員會辦理。

名蹟 大觀樓在城中，舊府署內，相傳爲三國時周瑜之帥臺。紅梅閣在東門外，玄妙觀旁，有梅樹數十株，傳爲宋代紫陽真人所手植，花開時暗香撲鼻，有茅屋一間，品茶其中，清幽出俗。太平寺、天甯

寺亦皆在東門外，太平寺內有塔曰文筆，登高一望，全城景色，盡收眼底。天甯寺樓閣嵯峨，爲常郡叢林第一。清涼寺在大南門外，亦爲有名古刹。鱗舟亭濱於蓮河，清乾隆帝曾遊於此，內有蘇東坡洗硯池。靜園在長生巷，清代憚姓所建，此外有公園二處，皆在城內。蓼莪寺在雪堰橋西南，西北距治八十里，旁有王孝子墓，傳爲晉代王褒之葬處，褒讀詩至「哀哀父母生我劬勞」句，輒三復流涕，門人因爲廢蓼莪篇，寺即因此得名，其地三面環山，太湖橫於前，竹木蒼翠，鳥語松聲，不絕於耳，一清幽之境也。馬蹟山聳峙太湖中，分東西二山，峯巒挺秀，古木參天，有村落二十餘處，而悉以灣名，散佈於山之周圍，皆依山面湖，風景天然，向有世外桃源之稱，內閭灣舊有避暑宮，傳爲吳王闔閭避暑處。

無錫縣

沿革 錫山在周秦間大產鉛錫，至漢而竭，因置無錫縣。王莽時錫復出，因改縣爲有錫，後漢於山下得銘云，「有錫爭天下兵，無錫清天下安，有錫珍天下弊，無錫又天下濟。」光武以後錫果竭，因復改縣曰無錫，三國吳省，晉復置，元升爲州，明復爲縣，清初於縣之東境析置金匱縣，俱屬常州府，民國併金匱入無錫，別稱錫山，又稱梁溪，以治西有錫山及梁溪也。

疆域 東界吳縣及常熟縣，南濱太湖交吳縣及武進縣，西界武進縣，北界江陰縣，東西距一百二十里，南北距一百十里，面積一百九十七萬三千七百畝，今分爲十七區。

人口 一百十六萬七千九百二十六人。

山川 惠山一作慧山，在治西七里，有九隴，故又名九隴山，亦作九龍，卽老子枕中記所謂「西神山」也。九隴之下有九澗，九隴，龍山在其北，上有白龍潭。錫山爲惠山之支隴，古產錫，縣境諸山，自西南三十里之閭江山起，蜿蜒而北，峯巒相屬，各異其名，至九隴之東，其脈中伏，始更起爲此山，形勢旣

豁諸水環之，爲縣主山，頂有一塔一寺。舜山柯山兩峯相望，土人合呼之曰舜柯山。青山在惠山西南，絜山障其前，章山峙其右，中開半面，遙見湖光，爲山南清幽之境。橫山平疇特起，南北橫互，其下有大小澗曰盤龍山，山勢盤繞，南入於湖。管社與獨山相對，當溪流之衝，獨山獨峙湖中，其南爲充山，兩山之間曰獨山門，傳爲夏禹所鑿，太湖要口也。安陽山亦簡稱陽山，在治西三十餘里，一名文筆峯，平地拔起，不生樹木，俗稱鬚鬚頭陽山，武王封周章少子贊爲安陽侯，卽此地。自充山而南，有漆塘將軍路耿白茅吳塘諸山，連縣五六十里而盡於竹山，路耿山距治二十五里，前臨長廣溪，後負太湖，最據諸山之勝，胥山在西南五十里，峯不甚高，傳是子胥屯兵處，舊有子胥祠，故又名廟渚，一名僕射山，俗訛爲白石山。東北境諸山，以堆山膠山爲大。夾山半入江陰，顧山則跨江陰常熟二縣界，故又名三界山，亦稱東顧山。運河自吳縣入縣之東南境，繞治而西北入武進縣界。江陰漕河自江陰而南，至治之西北，合於運河。北河自北門外分運河而東，過張涇橋，分爲二：一東南流經楊尖爲楊尖塘，入常熟縣界，一東北流入江陰縣界。百瀆港自治南分運河而東，至蕩口入常熟縣界。陽溪在治西，上游曰雙河，分運河西南流分數支皆西入武進縣界，幹流至胡棣鎮南，折東出閩江。

口入太湖。梁溪在西門外，源出惠山，西南流分爲二支；一支西南流入五里湖，一支南流經石塘下爲長廣溪，又西南出吳塘門入太湖。以上爲縣境水道之綱，其餘港汊紛歧，舟楫到處可通。五里湖在西南，亦曰五部，一名漆湖，西與太湖相連。太湖距治十餘里，沿岸多山，有獨山、閭江、吳塘諸口，爲本縣諸水出湖之衝道。東境多湖蕩，以鵝真蕩、曹湖爲最大。芙蓉湖在西北，交武進、江陰二縣界，一名上湖，又曰射貴湖，又謂之無錫湖，宋時卽夾爲田，四圍築圩捍水，周圍二十里，悉成爲良田，稱曰芙蓉圩，今有稱北門外北塘一段運河爲芙蓉湖者。

城市 城周十八里，瀕運河爲京滬鐵路所經，工商之盛，爲本省各縣冠，街市以北門大街爲最繁華，其次如大市橋、倉橋、清明橋、黃坭峰、西門吊橋等處亦均熱鬧，米麥之市，萃於北塘，光復門外之通運漢昌諸路，則以逼近車站及輪船碼頭而發達，工廠以西門爲多，堆棧則散立於運河兩河，每逢繭麥兩市，各地商賈，蟻集雲屯，貿易之盛，僅次上海市，民國十一年於城北關爲商埠。

村鎮 東有紅溪、東亭、長大河、坊前、梅府、西倉、后橋、安鎮、楊尖、甘露諸鎮；東亭瀕百瀆港支流，與楊尖、安鎮同爲錫滬汽車路所經。坊前濱長廣溪，梅村跨百瀆港上。楊尖亦作羊尖，距治七十里，跨楊尖

塘界常熟縣。甘露距治六十里，當鵝湖北口，隔河界吳縣常熟。東南有望亭周涇巷薛典雙板橋鴻聲里后宅坊橋蕩口界涇橋十里亭新安諸鎮：望亭距治五十里，濱運河接吳縣界，與周涇巷皆爲京滬鐵路所經，交通便利，商業興盛。蕩口距治五十里，鎮東曰鵝真蕩，鎮西有蘇舍蕩，蕩口據其中，故名蕩口，東近吳縣界。新安距治三十里，亦當錫吳交往之衝。南有南橋雪石橋華大房周新石塘南坊前諸鎮：華大房南近太湖。石塘南坊前皆濱長廣溪，西有錢橋河埭口張巷榮巷徐巷藕塘橋稍塘營張舍胡埭六區橋楊樹園新瀆橋諸鎮：河埭口榮巷徐巷皆在惠山之南，亦稱山南，爲錫宜開原二汽車路所經，居民頗善經商，榮氏兄弟其最著者。錢橋距治十里，藕塘橋距治二十里，稍塘營距治二十五里，張舍距治二十七里，胡埭距治三十里，皆臨陽溪，市肆以錢橋爲較盛。新瀆橋跨陽溪支流新瀆上，楊樹園距治三十里，六區橋在安陽山之麓，商業以楊樹園爲熱鬧，西北有高橋潘葑斗門秦巷石塘灣，前洲洛社石幢橋北房玉祁禮舍諸鎮：高橋爲水陸之衝，舊駐巡檢。石塘灣洛社俱瀕運河，爲京滬鐵路所經。玉祁禮舍俱接武進縣界。北有寺頭西章張村堰橋諸鎮：堰橋距治三十里，北界江陰縣，商業最繁盛。東北有嚴埭八字橋長安橋東房橋張涇橋東湖塘嚴家橋寨

門黃土塘張繆舍陳墅諸鎮；長安橋接江陰縣界，嚴家橋接常熟縣界，張涇橋距治四十里，橋跨北河上，亦以興盛稱，陳墅則跨江陰常熟二縣之交。

交通 京滬鐵路沿運河橫貫縣境，車站在北門外，南門及望亭周涇巷石塘灣洛社等處，亦均有車站。汽車路有錫宜線通宜興，錫澄線通江陰，錫滬線通上海，俱已行駛，長途汽車，短距離者則有開原路通梅園蠡園，山北路通藕塘橋，水路交通，尤爲發達，百里內外較爲繁盛之市鎮，幾無不通小輪。此外若溧陽宜興武進江陰吳縣常熟以及浙江之吳興等縣，皆有定期輪船按日開駛。

教育 全縣學齡兒童計有十六萬二千二百四十二名，已入學之兒童數爲六萬二千五百九十二名，不入學之兒童約占百分之六十一。

物產 全縣可耕之田共計一百二十五萬九千五百零一畝，除山地六千七百四十七畝，湖沿九千三百六十五畝外，其餘皆爲水田。出產物米麥絲繭爲大宗，米年產在一百四十萬石左右，在明代已以產米著稱，尤以糯米爲最美，蠶桑之利甚溥，桑田約占全縣田畝十分之三，農家皆以養蠶爲收入大宗之一，滬蘇錫三處共有絲廠一百四五十家，絲車三萬餘，每年產絲五萬担，而大部分則

在無錫。水產極饒，太湖白魚，鵝湖銀魚，最爲著名。紗布麵粉產量亦豐。鐵器如鍋鏟農具等，行銷遠近各埠。雪浪茶，梁溪麥，慧泉酒，村前黃雀，慧山泥人，以及糕糰面筋脆鱸肉骨等食品，皆聞名於時。東亭鎮出弦線及紙牌，塘頭鎮出絲線及黃草布，清名橋出磚瓦。

工業 絲廠紗廠麵粉廠碾米廠織布廠織襪廠等均極發達，有完備組織相當規模用機器工作者，共有二百零五家，男女工人之數達十二萬，爲本省工業最發達之縣。實業部有定爲全國模範工業區之說。人民習鐵工者甚多，蘇滬一帶之鐵工，大半皆爲錫人。東南鄉民善織蓆，成則售於吳縣之澣墅關，澣墅關以出蓆著於時，其實多半爲本縣東南鄉之工藝品也。治西五里之匯龍橋，居民數百家，男女多以製造竹器爲業，百里內各鄉鎮皆取給之。

名蹟 惠山素以名勝著於世，其麓有寄暢園愚公谷春申澗黃公澗第二泉白雲澗夾紅塵等，皆清幽絕俗，足以流連，此外祠廟林比，其中亦頗有泉石之勝者，惠山公園卽就李鴻章祠所改築而成。黃婆墩在北門外運河中流，風帆左右，帶以垂楊，亦爲錫邑勝地之一。梅園在榮巷鎮南二里，爲榮宗敬宗銓兄弟所創築，依山面湖，內植梅花千樹，亭榭樓閣，俱擅幽勝。小箕山孤懸湖中，向爲荒島，

近由榮氏築屋其上，并闢廣道直通之，於山後圍湖之一角爲荷池，山色湖光，兩相暉映，景殊幽絕，有渡船由此可達鼇頭渚。鼇頭渚爲充山突出之足，俯瞰太湖，邑人楊翰西闢爲避暑處，遂成勝地，湖山之奇，過於梅園。竹山亦突出太湖中，長林怪石，冠絕諸山，蠡園在五里湖之北岸，長廊臨湖，亦自成佳趣。寶界橋起自寶界山麓，跨五里湖之一角，長一千五百餘尺，下分六十環洞，稱天下第三橋，爲榮氏所建，點綴湖山，益見景色之美。東大池在惠山之南，三面環山，泉水匯注，天然成池，四圍樹木蒼翠，間以桃樹，春日花開，紅綠相映，亦一佳地。東林書院在城之東隅，宋時名龜山書院，元廢爲僧居，明顧憲成允成兄弟復構爲書院，高攀龍榜其名曰東林，天啓中黨禍作，毀天下書院，東林實居其首，崇禎中修復，清咸豐時燬於兵，後兩次修葺，稍復舊觀，今爲縣立第二小學校。公園在城內公園路，亭池花石，佈置宜人，爲遊人所叢集。

吳縣

沿革

禹貢揚州之域，周太伯邑，春秋吳國都，秦置吳縣爲會稽郡治，漢爲荊國，又改吳國，後漢於縣置吳郡，梁陳爲吳州治，隋改爲蘇州。唐析東北境置長洲縣。宋平江府，元平江路，明清蘇州府，皆治此。清初又析東南境置元和縣，爲江蘇巡撫所駐，民國廢府，併長洲元和入吳縣。有吳門姑蘇金閶鴻城茂苑平江諸別稱。姑蘇得名於西南境之姑蘇山，金閶以閶門外有金閶亭而名，鴻城爲越王城，在婁門外，茂苑卽長洲苑，左思吳都賦「佩長洲之茂苑」，長洲之名，卽取於此，後遂以名。吳城平江，宋時府名也。

疆域

東界崑山縣，南界吳江縣，西瀕太湖交無錫縣界，北界常熟縣，東西距一百四十五里，南北距八十五里，面積二百五十五萬一千五百畝，（二十五萬二千八百七十五方公里）今分爲十八區。

人口 九十萬七千五百九十人。

山川 西南境多山，東南境多湖。山縣互甚廣，名稱各異。香山胥山橫山姑蘇山金山上方山七子山楞伽山堯峯山岬嶧山支硎山清平山穹窿山漁洋山鄧尉山牛頭山等爲最著。天平山靈巖山高景山玉遮山錦峯山寒山華山在西，俱峯巒秀拔，岩壑天然。東洞庭一名胥母山，西洞庭一名包山，俱在太湖中，有支嶺曰禹期，曰鼇頭。陽山在西北，透迤亦二十餘里，一名秦餘杭山，又名萬安山，有峯十五而箭缺最高。虎丘山在西北七里，一名海湧山，向以明秀稱，唯亭山在東北，尹山在城南。運河自吳江縣入縣南境爲胥江，爲南濠，北逕縣治西折，西北入無錫縣界。婁江在城東婁門外，亦名致和塘，上承太湖，東流入崑山縣界，吳淞江卽古松江，自吳江縣入縣東南境，東北流亦入崑山縣界。胥塘水在城西南太湖口，自胥口東流九里，經木瀆，又東流至胥門入運河。光福塘水在縣西，自光福鎮東流入木瀆。元和塘在縣北齊門外，一名雲和塘，北流入常熟縣，亦稱常熟運河。山塘在西北，上承運河，自城西北流，繞虎丘山折西至澹墅關，復入於運河。橫塘走狗塘皆在西南。香水溪亦在西南，源自光福塘來，經善人橋石馬頭過木瀆入橫塘，俗傳爲西施洗浴處，又名爲王宮人洗妝處，故又名脂粉塘，爲縣治與光福間之往來要河。太湖（見武進縣）石湖夏駕湖俱在西南。陽城

湖在東北，接崑山縣界。沙湖金雞湖在東。黃天蕩獨墅湖尹山湖九里湖澄湖澹臺湖明鏡湖長白蕩蕭殿湖赭墩湖鑊底湖俱在東南。銷暑灣在西南洞庭西山之址，長九里。

城市 城周四十五里，臨運河與致和塘之會，爲京滬鐵路所經，水陸交通，皆極便利。清光緒二十二年中日馬關條約開爲商埠，人煙富庶，帆檣櫛比。市街到處繁盛，尤以觀前大街臨頓路養育巷東西中市等處爲精華所萃。城外則以閶門爲最繁盛，旅館劇場，多集於此。盤門外有日本租界，昔亦興盛，今已大半荒蕪，僅剩小商店數家而已。

村鎮 東有外跨塘北斜塘斜塘唯亭諸鎮；外跨塘唯亭俱瀕致和塘爲京滬鐵路所經，唯亭市肆櫛比，商業興盛，爲吳東名鎮，毛氈工業，頗爲發達。東南有廣行尹山王郎村市高店車坊楊家田市大姚用直陳墓周莊諸鎮；用直距治三十六里，接崑山縣界，亦名甫里，舊有縣丞駐之。陳墓距治四十六里，亦界崑山，舊有巡檢。周莊距治五十四里，界青浦及吳江，舊亦有巡檢。南有五龍橋蠡墅莫瑤諸鎮；蠡墅瀕鮎魚口爲縣南濱湖要衝。西南有橫塘西跨塘木瀆胥口外塘村錢莊橫涇浦莊黃蘆大村殿前用頭後堡正華植里西蔡塘用鎮諸鎮；橫塘距治十三里，瀕橫塘水，有橋顏曰橫塘古渡。

木瀆距治二十七里，南近太湖，居民稠密，舊爲巡司縣丞所駐。胥口爲太湖要口，橫涇距治三十里，一作橫金，亦以逼近太湖，商市較繁。大村亦作渡村，爲洞庭東山入縣之要道，東西兩鄉，皆沿太湖。西有西津橋、白馬澗、大黃村、善人橋、光福、東渚、大樹村諸鎮；光福距治五十里，依山近湖，爲縣西大鎮，舊駐巡司。西北有新塘、射瀆、澚、關、通、安、橋、金、雞、金、墅、東、橋諸鎮；澚關距治二十五里，瀚運河爲京滬鐵路所經，本名虎膠，唐諱虎，錢氏諱膠，改爲澚墅，以產蓆著名。北有陸墓、蠡口、黃隸、西永、昌、蘿蔔、南橋、北橋諸鎮；陸墓距治八里，以有唐陸宣公墓而得名。蠡口距治十八里，舊有巡檢。皆瀚元和塘，俱爲蘇常汽車路所經，東北有太平橋、湘城、南蕩、陸巷、泗涇諸鎮；太平橋、湘城、陸巷俱濱湘城塘，通常熟縣。

交通 京滬鐵路橫貫縣境，平門外及唯亭外跨塘澚墅關俱有車站。蘇嘉鐵路由治南通浙江嘉興縣，尙在建築中。汽車路有蘇崑線，東通崑山，有蘇常線，北通常熟，有蘇嘉線，南通嘉興，有蘇木線，西通木瀆。水上交通尤便，自古以來，爲南船（昔有南船北馬之稱）之中心。小輪四達，遠如杭縣、嘉興、吳興、上海、武進，以及百里內外之名城鉅鎮，幾無不通小輪。城外西南兩面，早已環有馬路，城內

亦次第修築廣道，與城外車馬暢通。

教育 全縣學齡兒童計有十五萬七千二百九十三名，已入學之兒童數爲四萬六千三百八十一名，不入學之兒童約占百分之七十一。

物產 可耕之田共計一百八十一萬四千六百二十八畝，水田佔一百四十八萬七千三百八十三畝，旱田六萬一千八百六十一畝，山地十四萬五千五百三十九畝，湖沼十一萬九千八百四十五畝。農產以米麥絲繭爲大宗，米年產在二百萬石左右。產棉不多。所織綢緞，色彩鮮明，堅韌不如杭產而價格較廉。女工繡物，不弱湖南。錦有五色成文，工巧過於蜀錦。綾唐時嘗以充貢，謂之吳綾，皆爲裝璜卷軸之妙品。居民善琢玉種花，茉莉玫瑰黛黛白蘭諸花，銷路尤廣。花市在山塘街，每年交易，殆近百萬。河湖中盛產魚蝦菱芡藕蒲，折腰菱在唐時已極名貴。茶食蜜餞箋扇，俱勝他處。唯亭出五彩羊毛毯及夏布，滌墅關出席，橫涇出夏布燒酒。齊門外治籐爲枕，頗光潔精緻。洞庭西山產煤，以開採無成效而停辦。穹窿山箬帽峯下亦現鑛苗，木瀆多石灰窰，其原料皆取給於洞庭西山。焦山金山等處盛產花剛石，年銷約值六七十萬，其用爲建築鋪路磨石等。靈岩山善人橋俱產頁

岩，可製硯，佳者不減歙材。陽山出白礬，初出如瀾泥，見風則漸堅，膩滑精細，勝於他處，卽吳郡記所謂白土光潤如玉者。太湖石出洞庭西山，在水者尤玲瓏可玩。水菓以洞庭東山之枇杷，洞庭西山之楊梅最佳，光福山所產亦勝。

工業 省立線織模範工場在盤門內梅家橋，出鐵機緞紗。省立第二工場在棗市橋，省立農具製造所在棗市街。此外有紗廠一家，紗緞廠四五十家，絲廠三家，布廠十餘家，汽水火柴肥皂等廠各一家。

名蹟 留園在暢門外五福路，舊爲劉氏別業，名寒碧山莊，人稱劉園，後歸武進盛氏，改名留園，花木樓臺，布置間雅，爲姑蘇第一名園。西園在留園右，有放生池，別無點綴。獅子林在城內東北隅神道街，爲元天如禪師倡道之地，倪雲林嘗居此，疊石之勝，爲東南園林最，中有古松五，又名五松園，今歸貝氏。拙政園在婁門大街，本明御史王猷臣別墅，後屢易主，亦用作官署，中有連理寶珠山茶，花時爛紅奪目，滄浪亭在盤門內，舊爲吳越廣陵王池館，宋蘇舜欽居之，傍水築亭曰滄浪，元以後廢爲僧居，舊有濯纓亭飛虹橋翠玲瓏瑤華境界諸勝。虎丘山距城七里，一名海湧峯，吳王闔閭葬此，

上有劍池千人石，憨憨泉，可中亭。生公說法臺，鴛鴦塚，真娘墓（吳國之佳人，死葬吳宮之側，往來遊士，競爲題詩於墓樹）。冷香閣，擁翠山莊，諸勝至，蘇者必一遊之。寒山寺，卽普明禪院，在城西楓橋，爲寒山子與拾得、豐干隱居之所。報恩寺，在城北隅，俗稱北寺，有北寺塔，登之可瞻全城。花谿在城東北，一望平疇綠野，流水繞門，有城市山林之致。玄妙觀，在城中，建於唐時，名開元宮，元改今名，門前多小灘雜頑，爲遊人所叢集。寶帶橋，在葑門外東南六里，跨澹臺湖之口，建於漢武時，唐代重修，刺史王仲舒嚮帶助工費，因名寶帶橋，有五十三洞，長一千二百尺，遠望如蜿蜒長蛇。姑蘇臺，在姑蘇山上，一名胥臺，吳王闔閭所造，爲越人所焚。天平山，在城西十八里，以奇石爲骨，峯巒洞泉，無不瓌奇，尤以卓筆峯、蓮花洞、白雲洞爲最勝。山半有鉢盂寺，中有白雲泉，卽吳中第一泉也。靈巖山在木瀆，一名硯石山，奇石錯列，頂有琴臺，宋范成大所謂「下瞰太湖及洞庭兩峯，滴翠叢碧，如在白雲世界中」是也。穹窿山，距治三十六里，最高處曰箬帽峯，疊石爲國師龕，或云爲張良從赤松子遊處，有雙膝挂杖法雨百丈諸泉，有煉丹昇仙讀書諸臺。鄧尉山，距治六十里，相傳漢代鄧尉隱此，故名，又名光福山，又名萬峯山，山勢雄偉，俯瞰太湖，山上梅樹成林，花開時紅綠白三色俱備，香

聞數里。清康熙時巡撫宋犖題曰香雪海，其名遂著於世。光福鎮北有虎山，山下有東崦草堂，佔地頗廣，昔爲徐氏所築，今歸畫家吳姓，更名華園，花木扶疏，樓閣參差，頗饒清幽之致。香山距治五十里，有採香徑，傳爲吳王遣美人採香處。胥山與香山對峙，中隔一河曰胥口水，卽胥門胥塘之下游，有伍子胥廟，山名水名，皆由於此。洞庭山帆峙湖中，多花草果木水石之勝，如天然圖畫，好奇者稱爲洞天福地。石湖在西南十五里，爲太湖之支流，周二十里，峯巒映帶，景極幽勝，宋范成大嘗於湖畔越城故址建築臺榭，廣植名花，孝宗賜以石湖二字，今已廢。甬直鎮有唐楊惠之塑像。（按惠之與吳道子同學畫於張僧繇，皆臻絕境，而道子聲譽獨著。惠之憤焚筆硯，改事塑像，精妙至不可階。崑山慧聚寺天王像爲其所塑，徐林嘗爲文戒後人不可妄加修飾，後果爲俗工所修，失其初意。）

松江縣

沿革

漢由拳婁縣、海鹽三縣地，梁爲崑山縣地，析置前京縣。隋廢，唐置華亭縣，元置華亭府，改松江

府治之，明因之，清析華亭縣置婁縣，同爲松江府治，民國廢府，併婁縣入華亭，又改華亭爲松江縣。

其地古名雲間，縣治別稱茸城，又號婁村。（治西有吳王獵場，又名陸機茸，陸龜蒙詩有五茸春草

雉媒嬌句，縣治別名五茸城因此。）

疆域

東界奉賢、上海二縣，南濱海，接金山縣界，西界青浦縣及浙江嘉善縣，北亦界青浦縣，東西距

八十六里，南北距九十三里，面積九十六萬零零一百二十畝，（八萬六千八百七十五方公里）

今分爲八區。

人口 三十九萬四千零一人。

山川

小崑山、橫雲山、機山俱在西北，小崑山距治二十三里，本名崑山，山形圓秀，旁無附麗，梁置崑

山縣於此山之北，後遷治於馬鞍山下，俗遂以馬鞍山爲崑山，而以此爲小崑山，橫雲山亦名橫山，

又名雲山，又東有小橫山，與橫山相連而中隔一水，東北面壁立數仞，有小赤壁之稱，機山在橫雲山後，以晉陸機而得名。干山又名天馬山，亦在西北境，距治二十九里。海在東南，距治八十里，沿岸有土石塘，黃浦江在城南十里，西北受泖澱諸湖及浙西諸水，東流入上海縣界。語兒涇在縣東，上流曰南俞塘，在東門外接城河水，東北流亦入上海縣界。鹽鐵塘在縣東南，南流入奉賢縣界。泗涇在縣東，爲張涇洞涇通波涇外波涇四水所會，故名泗涇，東北流至上海縣入黃浦江。秀州塘自浙江嘉善縣來，入縣西南境合於黃浦江。蒲匯塘自上海入縣東北境，曲折西南流，入於黃浦江。其餘港涇，交錯甚多，要皆黃浦江之支流。在縣之西境折南入金山縣者，則爲泖湖之分支。泖湖在西境，有上中下三名，亦名三泖，卽晉陸機所謂「三泖之水，冬溫夏涼」者，舊闊十八里，長百餘里，今已夷爲狹小之河道。

城市 城周九里餘，居民甚衆，商業以府前及西關一帶最爲熱鬧，惟街道太狹，交通時有阻塞之患。東嶽廟中多雜貨攤商，略似上海之城隍廟，蘇州之玄妙觀，而無其整齊。

村鎮 東有華陽橋車墩馬橋諸鎮；馬橋臨俞塘跨上海縣界。東南有張涇張澤葉榭大洋涇亭林蔣

莊西河塘漕涇小洋河缺口柘林諸鎮；張涇距治五十里，交金山縣界，爲宋時堰海十八塘之一。葉榭距治二十里，與張澤皆居民稠密，商賈輻輳。亭林距治三十六里，有寶雲寺，爲梁顧野王故居，清顧亭林亦居此。曹涇距治七十里，處護塘之內，爲濱海要區，向爲鹽徒嘯聚之所，清時有縣丞駐此。柘林濱海有城，跨奉賢縣界，袁浦鹽場在焉。南有打鐵橋米市渡界涇後岡諸鎮；後岡距治三十六里，西南北三面皆鄰金山，西南有倉城吉祥匯斜塘黃橋珠橋六店灣陳涇楓涇諸鎮；楓涇距治五十里，一名清風涇，又名白牛村，跨浙江嘉善縣界，爲滬杭甬鐵路所經，地居衝要，商業亦因以繁盛。西有蔣涇倉橋馮家墩下塘張莊石湖蕩福田庵走馬塘賈田諸鎮；石湖蕩沿滬杭甬鐵路，有車站。西北有沈涇橫雲山天馬山連林塘連登廟沈巷諸鎮；橫雲山天馬山皆以近山而名，沈巷連林塘俱跨青浦縣界。北有聖塘鎮，東北有明星橋北圩塘泗涇賣花橋新橋陳家行顯橋莘莊朱家行諸鎮；泗涇界青浦縣，有松泗汽車路直通縣治。顯橋朱家行莘莊俱界上海縣，莘莊距治三十八里，一名莘溪，其地富產棉花。新橋距治二十三里，明星橋距治五里，俱爲滬杭甬鐵路所經。

交通 滬杭甬鐵路斜貫縣境，縣治及莘莊新橋明星橋石湖蕩楓橋皆有車站。汽車路有上松線，通

上海、松泗線通泗涇、滬杭線經東南境之柘林、漕涇等處。水道至上海、平湖、金山諸縣，皆有定期小輪往來。

教育 全縣學校二百二十餘所，學齡兒童計有六萬八千八百五十九名，已入學之兒童數爲一萬五千七百四十六名，不入學之兒童約占百分之七十七。

物產 本邑可耕之田共計九十七萬二千四百三十八畝，皆爲水田。出產以米棉爲大宗，米年產在一百萬石以上，棉年產在十二萬担以上。鮮繭年產六千餘担。袁浦鹽場產鹽不豐，年僅三四萬担。所織布亦有名，有飛花布（出車墩）窳布（出葉榭）等，年出約一百五十萬疋。剪絨花毯花色異巧，有廣至數丈者，昔爲名貴之品，今已不見於市上。銀器銅器，皆工緻勝他處。四腮鱸自昔著名，以產於秀野橋下者爲最佳，東門外三畝田之紫蘇，荷洋浜之落蘇，皆較他處爲佳。城內所製泥金箋及針，人以爲饋贈之佳品，今已不聞有此。衛城出關王蟹，蛾眉鳳眼，刻劃天然。楓涇丁氏醬蹄，馳名遐邇。

工業 有軋花、線襪、碾米、織布、線毯等廠約七八十家。

心蹟。舊西湖在治西南隅，爲晉時陸瑁養魚池，故一名瑁湖，有鶴淚灘湖光亭思吳堂環碧亭諸勝，今已堙爲平陸。通舟楫者，僅一小溝。金山頂有寒泉，山居大海中，鹹水浸灌而此地泉水獨能甘冽，朝夕流注，涓涓不絕。讀書堆在亭林鎮寶雲寺後，卽顧野王修輿地志處，其高數丈，橫互數畝，林樾蒼然，爲亭林八景之一。秀甲園爲清王頊齡之別墅，今改建陳忠愍祠。醉白池在城西南，爲顧大中之別墅，今屬育嬰堂，加以修葺，并增構亭軒廊榭，略復舊觀。小沼荷香，疏牕竹影，地旣僻靜，景尤清幽。望雲山莊在橫雲山南，內有抱月小築射逕諸勝。頤園本羅氏園，在秀南橋西，昔屬許氏，今歸金山高氏。九峯爲一郡名勝，鄉賢祠墓，多建於斯。孫氏別墅在披雲門外，明孫雪居隱居之所，舊有蒼雪庵秋琳閣諸勝，今僅湖石高聳，及老樹數株而已。莊基村在楓涇鎮，爲元戴遠光之別墅，栽花頗多，俗呼爲杏花村。干山在縣治西北三十里，相傳干將鑄劍於此，又以形似馬，亦名天馬山，爲九峯之一，有一柱石八仙坡濯月泉看劍亭等十景，頂有七級浮圖，登覽者可極江海之觀。戚家墩在東南濱海處，爲一天然海水浴場，近由邑人加工修建，益增完美。

江都縣

沿革 禹貢揚州之域，春秋時爲吳地，戰國楚廣陵邑，漢置廣陵縣，歷爲荆國吳國江都國廣陵國治。分置江都縣，又分二縣地置興縣，後爲廣陵郡治，三國時省江都入廣陵，晉復置江都縣，南朝宋以縣爲南兗州治，省興縣入江都，南齊析江都置齊安縣，梁又省齊安入江都，北齊改置東廣州於此。隋始改曰揚州，改廣陵縣曰邗江，又改邗江爲江陽，徙江都縣於郭下，省江陽縣入江都，唐又分置江陽縣，與江都分理州郭，南唐又改江陽縣爲廣陵，宋省廣陵入江都，仍爲揚州治，元爲揚州路治，明清爲揚州府治，雍正時於縣之西境析置甘泉縣，民國廢府，併甘泉縣入江都。別稱邗溝，以境內運河，卽古邗溝水也。又稱維揚，明時嘗改府曰維揚，故有此稱。（明改揚州府曰淮海府，又改維揚，後復故，見罪惟錄。）

疆域 東界泰縣泰興縣，南瀕大江交鎮江縣界，西界儀徵縣及安徽天長縣，北界高郵縣，東西距八十里，南北距一百二十六里，面積三百六十六萬八千二百二十畝，今分爲十區。

人口 一百十三萬四千六百八十五人。

山川 康山在治東南隅，實一土阜，上有康山草堂。治西有甘泉得勝席帽小金諸山，皆不甚高，惟甘泉七峯，平地錯立，略有可觀。蜀岡亦在西北，一名崑岡，自西南逶迤而抵東北，縣互至四十餘里，上有蜀井，相傳地脈通四川，岡下有泉曰康泉，味極甘冽，張又新品爲天下第五泉。大江在治南，距治四十里。運河卽古邗溝水，自高郵縣入縣北境，南流折西，繞城之東而南，經新河灣分爲四支，入於大江。自治東北起，地勢東高西卑，水盛時常有泛濶之患，故沿河築有隄堰，北達寶應，長二百餘里，爲十閘以洩橫流，隄築於隋煬帝時，謂之隋隄。運鹽河自治東北壁虎橋起，東流入泰縣界。芒稻河在治東二十里，白塔河在治東六十里，皆北承運鹽河，南流入大江。南境之伊婁三叉諸河，北境之茱萸山陽諸溝，皆爲運河之分支。大官河在治東北，上接喬墅蕩，東流入泰縣。邵伯湖在治北四十里，運河之西，北與高郵甓社諸湖相通，旁有邵伯隄，爲晉代謝安所築，以溉民田，民思其德，以比邵伯，因以爲名。綠揚湖喬墅蕩俱在東北，運河之東，分港甚多，便於灌溉。綠揚湖半跨高郵縣界。黃子湖在西北，亦爲農田所賴。自城河西北出至平山堂者，水平如鏡，長約二三里，名曰瘦西湖。

城市 城周十里餘，西半爲舊城，東南至東北爲新城，瀕運河西岸，舊爲南北往來之要衝，兩淮鹽業之總匯，達官顯人，往來不絕，富商大賈，麇集其間，舟車之盛，極於一時，今則鹽業已移，客商之南下北上者，不由海道，卽走鐵路，此間遂日形衰退，但其閩閩之櫛比，人煙之稠密，在大江以北，仍可居於第一位。市街如多子街、教場街、左衛街、轅門橋等處，商肆如林，最爲繁盛。

村鎮 東有萬莊嚴莊、曾家集、江家橋、張網、孔家涵、楊家涵、萬家橋、磚橋、中閘、白塔河、大橋、三江營、廣福閘、張家橋、王家河、彭家灣、塘頭、張家橋、諸鎮；張網距治三十里，舊駐巡檢，後移仙女廟，磚橋、白塔河，俱濱運鹽河，通泰縣，三江營當夾江口，南對鎮江、圖山，爲江防要地。大橋在三江營北，商業最盛。東南有霍橋、九接橋、丁廣頭橋、六號四方橋、李典諸鎮；霍橋南瀕江口，爲水陸交通之衝，進出商貨，多在此地裝卸，商業人煙，遂以興盛，近有關爲商埠之說。四方橋在江中天福洲上，跨鎮江縣界。南有新河灣，陸家集、冬青鋪、八里鋪、虹橋、四里鋪、瓜洲、七濠口諸鎮；瓜洲距治四十里，舊有城，已淪於江，今鎮當運河入江之口，爲治南咽喉，商業興盛，清時有水師總兵駐之。西有上橋、七里店、翁吳廟、楊家廟、新集、悅來、唐河橋、張家集、顧嶺、寺劉家集、鐵碑店、陳家集、月塘、大儀諸鎮；陳家集距治六十

里，舊上官鎮巡司駐此。大儀鎮距治七十里，接安徽天長縣界，宋韓世忠大敗金人於大儀，卽此。月塘西連六合，南接儀徵，北界安徽之天長。西北有甘泉尹家集楊壽壩公道橋黃家集談家集諸鎮；公道橋距治五十里，當黃子湖之口，亦名僧道橋。北有瓦罍鋪八臺鋪邵伯廟頭大閘戚墅廟露筋廟黃珏橋諸鎮；邵伯距治四十里，沿運河濱邵伯湖，爲水陸衝途。露筋廟以有露筋廟而名，宋米芾有露筋廟碑。黃珏橋距治四十里，瀕黃子湖，市廛鱗次，繁盛埒於大橋。東北有灣頭宜陵仙女廟丁家伙喬墅李家橋丁溝楊家莊真武廟黃珏橋諸鎮；灣頭當運河運鹽河芒稻河之匯流處，亦爲東通泰縣北通高郵之分歧點。宜陵亦作儀陵，距治六十里，濱運鹽河爲水陸通道，人煙稠密。仙女廟距治三十里，亦濱運鹽河，爲江北米市之總匯，商業極盛。喬墅在喬墅蕩東口，隔蕩與邵伯鎮相對。

交通 汽車路有鎮揚綫南達江濱，銜接鎮江京滬鐵路。有揚儀綫通儀徵縣，有揚郵綫通高郵縣，更北可通徐海銜接隴海鐵路。有揚泰綫通泰縣接泰口綫，有揚長綫，通安徽天長縣。水道運河運鹽河芒稻河大官河，皆暢通小輪，有南京六合清江高郵泰州興化南通等班。沿江之霍家橋八江口等處，則爲江輪上下其客之所。

教育 全縣學齡兒童計有二十一萬二千四百七十三名，已入學之兒童數爲六萬九千八百六十六名，不入學之兒童占百分之六十七。

物產 全縣可耕之田共計二百四十一萬一千七百二十七畝，其中二百零一萬八千二百九十二畝爲水田，三十九萬四千四百三十五畝爲旱田，故農產物米爲大宗，年產約有二百萬石左右。其次爲雜糧，棉花，亦略有絲繭。淮南王以豆爲乳，脂爲酥，爲豆腐之濫觴，後遂遍於天下。桃類甚多，以沙桃爲最佳，產於東沙。菘菜、兔絲子、紅花，俱較他處爲勝。水產蝦較有名，鱔鱉產於大江，大者重至數百斤，瓜洲人以爲鮮。草布用黃草織成，名廣陵葛。所製醬菜，亦馳名遐邇。

工業 舊工業有漆器、雕刻、刺繡等，均精巧有名，機織業近亦漸見興盛，多萃於邵伯仙女廟諸地。

名蹟 蕃釐觀在大東門外，卽漢后土祠，俗稱瓊花觀，舊有瓊花一株，相傳天下無種，移植他處，卽枯死，今已不存。觀前有無雙亭，卽以瓊花天下無雙而名。瘦西湖自北門西北至蜀岡，兩岸樹以楊柳，沿湖有綠楊村、小金山、徐園、五亭橋、法海寺、平山堂諸勝，遊船蕩漾，往來其間，頗多幽趣。平山堂築於蜀岡上，爲宋歐陽修所建，負堂而望，江南諸山，拱列簷下，故名平山。梅花嶺在廣儲門外，一名土

山，以多梅樹，故稱梅花嶺，其地爲明湛若水甘泉書院之故址，旁有史可法衣冠墓，及史公祠，二十四橋自昔著名，詩人多以形諸歌咏，或謂在西門外，或謂在城之四周，或謂止一橋，今已不得而考。芍藥圃在城北禪智寺前，舊有芍藥廳，聚一州芍藥絕品於其中，卽今之鎮淮堂。萬柳堂在公道橋東北，清阮元所築。此外古蹟名園甚多，古蹟如隋之十宮迷樓玉鉤斜彭城閣等，及宋之明月摘星諸樓，斗野竹西諸亭。名園如容園趣園棣園嵇園錦春園淨香園倚虹園木犀園等，皆自昔著名，今多廢圯，舊蹟雖尙有可指者，而頽垣荒草，撲朔難辨，徒增後人之憑吊而已。

南通縣

沿革 漢海陵縣地，後漢東陽縣地，晉爲海陽縣地，東晉立蒲濤縣，隋省蒲濤入海陵，唐爲鹽亭場，五代南唐置靜海鎮，周升靜海軍，置通州，又置靜海縣爲州治，宋改州爲崇川，又改通州，元置通州路，復改州，明省靜海縣入州，清升爲直隸州，民國改爲南通縣。別稱狼山崇山紫琅，皆以治南之狼山而得名。

疆域 東瀕黃海交海門縣界，南隔大江對常熟縣境，西與北俱界如皋縣，東西距一百六十三里，南北距七十四里，面積四百〇一萬四千九百畝，（二十四萬五千六百七十五方公里）今分爲十八區。

人口 一百三十五萬八千四百六十一人。

山川 狼山在治南十八里，以上多紫石，又名紫琅，宋州牧楊鈞易爲琅山，相連者有黃泥山軍山劍山馬鞍山，合稱五山。黃泥山以土色黃而名，亦名塔山。劍山亦名刀刃山，又名劍脊山，以形銳得名。

軍山之麓，有象鼻岩，又名象山。馬鞍山有獅子峯，故又名獅山，俗又稱爲積翠峯，舊在江中，今已雄峙於大江北岸，與常熟縣之福山對峙，形勢天成，爲長江第二重門戶。清置狼山鎮總兵於此。海在治東一百二十里，無泊船巨港，潮水漲落，變遷靡定。范公隄外鹽灘，一望無際，皆荒廢不治，村落亦稀，雖有港口，皆淤塞無利。大江在縣南二十四里，治西江中有沙地曰常陰，亦曰劉海沙，長十餘里，闊十餘里，四圍築隄，盡成沃壤，產棉爲全國第一，半屬常熟縣。近年屢起劃界之爭。沿江有港口十餘，以天生任家姚港狼山九圩老洪蘆涇小李等港爲最大，皆深入內地，暢通舟楫。其餘小港，皆窄而且曲。運鹽河自如皋縣來，東南流，名石港河，至治環城爲濠河，分而爲三；一支南入大江，一支東出海，一支東北行貫諸鹽場，至呂四場爲串場河。金沙河在縣東，南接運鹽河，北入金沙場。

城市 城周六里餘，洪楊之役，城獨無恙，故民居櫛比，惟廈屋則不多見，樓居者尤少。東西大街，市肆頗盛，南門次之，西門外則爲帆檣所集。以近上海，貿易便利，實業發達，一切設施，多稱完善，有模範縣之稱。

村鎮 東有東十方觀音山三圩頭正場姜灶雙橋慕康張芝山川港袁灶港餘西場六甲壩二甲頭

橋二橋合興四甲壩通源王灶河富安餘東場新河土地堂包場呂四場三甲海復諸鎮張芝山川港袁灶港皆接海門縣界。餘東距治一百里，餘西距治六十里，皆濱串場河，清時各有鹽大使，民國併而爲一，名曰餘中場，設場長。四甲舊爲州同所駐，距治六十里。呂四場距治一百六十里，亦瀕串場河，東北兩面，皆濱黃海，產鹽在縣境諸場中爲最豐，清有鹽大使，今設場長，市况興盛，捕漁業亦甚發達，孫中山先生建國方略中列爲漁業港之一。東南有新營船港小海竹行諸鎮；新港南瀕大江，竹行濱老洪港接海門縣界，南有姚港義學二鎮，西有唐家閘廟港雙橋天生港上新港三十里九圩小李烏鵲橋諸鎮；唐家閘濱運鹽河，距治十五里，明時置閘，閘闊櫛比，市肆連雲，爲南通實業薈萃之地，有紡織油麵絲鐵五大廠。三十里距治三十里，一名平潮鎮，爲南北水陸交通之衝，車聲帆影，日夜不絕，天生港爲輪船上下其客之所，有汽車路直通縣治。西北有青龍橋五里所四十里五十里白浦諸鎮；白浦瀕運鹽河，接如皋縣界，爲水陸之衝。北有用里秦灶潤店陳家橋馬橋劉橋長河灘諸鎮；東北有安山陳酒店石港場與仁西亭東社騎岸五總鋪六總鋪北興橋金沙場雙龍三餘界牌八團諸鎮；與仁距治十五里，人煙繁庶。金沙石港兩場，皆瀕串場河，石港距治六十里，金

沙距治四十五里，清時皆置鹽大使，民國併入掘港呂四兩場，地當諸場交通之衝，商業均甚發達。交通 汽車路東貫餘西餘東諸場而達啓東縣之久隆鎮，東南通海門縣，西通天生港，西北經如皋

東臺鹽城阜寧灌雲諸縣而至東海，東北通如皋縣之掘港場。水路爲長江輪船所經，天王蘆涇諸港，皆爲輪舶寄棹之所，商貨出入，多由於此，運鹽河串場河皆暢通小輪。

教育 全縣學齡兒童計有十九萬七千八百六十三名，已入學之兒童數爲八萬三千零一名，不入學之兒童占百分之五十八。

物產 全縣可耕之田共有一百三十八萬六千零五十四畝，大部分爲沙田，十分之七，皆種棉花，故棉花爲大宗物產之一，年產在百萬擔以上，品質之佳，產量之豐，爲全國第一，稱上沙棉。其種有青莖紅莖雞腳三種，以雞腳爲最上。米年產一百四五十萬石。其次爲鹽，年產約三十萬擔左右。棉布產量亦豐，通州紗布，名著遐邇，絲繭之利，亦日有發展。馬鞍山有質貨葡萄，鮮美異於常品，傳爲宋時物。鄉民善藝菊，種類極多。以瀕江海，水族甚繁，銀魚出濠河，蛤蜊產呂四者，爲最佳，場人以蛤蜊製爲醬。狼山下有四腮鱸，鶴亦產呂四場，丹頂綠脰，足有象紋。巾帶出興化鎮，苧布出餘東場，畫石

出軍山，袖刀裁刀亦以餘東場所製爲佳。落花生、山芋、澱藍、玉米等，皆爲農民副產品。澄泥硯能發墨，水不易涸，亦爲名產。

工業 本邑工業發達，工廠蒼萃於唐家閘一地，大生紡織公司規模最大，其餘若油鹽、冶鐵、麵粉、縫紉、碾米、織綢、肥皂、火柴等廠約十餘家。

名蹟

狼山有支雲塔招隱臺萃景樓笠雲亭望海樓寒玉泉海丹巖諸勝。劍山有雙人峯鍊丹臺鶴頭灣聚星礪諸勝。軍山有水雲窩招鶴崖落星巖疊錦巒諸勝。黃泥山有桃花塢翠屏峯諸勝。馬鞍山有蓮花磗沈雁灣諸勝。鷗波舫在西南濠中，迴廊曲折，頗擅幽趣。公園有東、南、西、北、中五處，皆在南門外。由治至天生港之汽車路，兩旁茂樹夾立，濃陰覆道，散步其中，亦足暢懷。

銅山縣

沿革 禹貢徐州之域，爲大彭國地，春秋時屬宋，爲彭城邑，秦置彭城縣，楚霸王都之，謂之西楚，漢爲楚國，後漢爲彭城國，三國魏始移徐州來治，晉亦曰徐州彭城國，南朝宋曰徐州彭城郡，北齊置東南道行臺，北周置總管府，隋廢行臺及郡府，復曰彭城郡，唐復置徐州治之，兼置總管府，尋罷府，復曰彭城郡，元省縣入州，改爲徐州路，明復曰徐州，清升爲徐州府，置銅山縣爲府治，民國廢府存縣，別稱鍾吾，春秋時小國名也，故城在宿遷縣北。

疆域 東界邳縣睢甯二縣，南界蕭縣及安徽靈璧縣，西界蕭縣豐縣，北界沛縣及山東嶧縣。東西距一百五十里，南北距一百三十里，面積八百零十萬畝，（三十六萬六千九百七十七方公里）今分爲十二區。

人口 九十八萬六千五百三十六人。

山川 子房山本名雞鳴山，在治東二里，相傳爲張良吹簫散楚兵處。北爲青山，南爲駱駝山，東爲響

山定國山。黃龍山亦在治東，岡嶺起伏，支脈分歧，隨地異名。雲龍山在治南二里，以有大石佛，亦稱石佛山。呂梁山在東南，其下有上呂梁，洪下呂梁，洪相去七里，巨石錯列，波濤洶湧，卽列子所謂「孔子觀於呂梁，懸水三千仞，流沫四十里」者。（按呂梁洪爲古泗水之下流，經山衝激，故有奔騰之勢，宋代修堤築閘以調節之，舟行稱便，明時爲黃河所奪，黃河北徙，泗水亦淤塞矣。）九里山在治西北，縣互五里，相傳爲漢高祖與項羽水戰處，亦名九嶷山，與相連者有寶峯山、圍山、象山等。銅山在治東北，延袤最廣，以藏有鐵鑛，兼含銅質，故名銅山，縣名卽取於此，荆山、龜山、盤馬山、茱萸山等亦皆在東北。三山在東南，以有三峯而名。引河亦曰徐州河，又有不老河之稱，北承微山湖，東南流合諸山溪水，河流甚廣，有長橋跨其上，曰荆山橋，所以亦稱荆山河，折東經邳縣入運河。資河亦名奎河，由治南行入蕭縣。微山湖在北境，跨沛縣及山東嶧縣界，向有蓄水之利，今則湖底淤填，已無水利可言，黃河故道斜貫縣境，久淤無流，僅存隄埝。

城市 城周九里餘，當津浦、隴秦豫海兩鐵路之交，爲蘇皖豫魯四省交通之關鍵，自古以來，爲用兵必爭之地。以屢經兵燹，街道失修，商業不振。民國十一年自關東門外爲商埠，以交通日便，漸有興

發之象，貿易品以麥、豆、高粱爲最盛。城內建築，多北方式，東門大街西門大街縣署街等處較爲寬平，亦爲城內最繁盛處。物價奇昂，現金罕見，銅元有當二十、當五十、當一百、當二百數種，又有一百、二百、一千等官票，僅能用於徐地，出境則等廢紙。

村鎮 東有大湖圩夫廟趙集河集魏集黃集古城集鄭集苑山集馬集岡上集單集龍鬚集塔山大徐集板橋集諸鎮；大湖圩夫廟黃集大徐集俱爲隴海鐵路所經，板橋集接邳縣界。東南有柳集潘塘集二城集劉營集張集寶孤集褚蘭陸灣房村呂梁洪下洪鋪雙溝諸鎮；雙溝距治九十里，瀕黃河舊槽交睢甯及安徽靈璧縣界，舊有四界巡司駐此，與柳集張集房村等俱爲往來通道。褚蘭跨蕭縣界。呂梁洪舊亦駐有巡檢，距治六十里。南有三堡馬蘭集曹莊諸鎮；三堡距治三十里，亦作三鋪，與曹莊同爲津浦鐵路所經，西有九里溝鋪郝家寨姚寨諸鎮；郝家寨距治四十里，跨蕭縣界，後魏嘗於此置龍城縣，今爲隴海鐵路所經。西北有徐集張集王岡集鄭集黃集焦集敬安集袁家集李新集梁寨太和集石城集諸鎮；鄭集清時駐把總，黃集敬安集爲徐沛汽車路所經。石城集接豐縣界。北有楊家鋪查城新渡口容溝鬪虎店諸鎮；鬪虎店跨沛縣界，舊駐巡檢。東北有梅莊店茅村

馬家集柳泉集泉河集新下塘利國驛諸鎮；柳泉集與茅村同爲津浦鐵路所經，有賈汪鐵路由此東通賈家汪煤礦。利國驛距治八十里，接山東嶧縣界，以產鐵著稱於世，宋時曰利國監，清時有巡檢，爲本省北部門戶。

交通 津浦鐵路縱貫縣之南北，南接京滬，北通平津，隴海鐵路橫貫縣之東西，東通東海，西達秦隴，汽車路東通邳縣，接宿邳路，東南通睢甯，宿遷接淮海揚淮諸路；西通蕭縣，碭山，西北通沛縣，豐縣，皆可聯絡通行。

教育 全縣學齡兒童計有十三萬二千七百七十一名，已入學之兒童數爲一萬三千一百三十三名，不入學之兒童約占百分之九十。

物產 全縣可耕之田共計三百十四萬一千八百畝，除山地一萬八千零二十五畝，湖沼十萬零三千七百四十九畝外，其餘皆爲旱田。農產物小麥、細米爲大宗。此外若大豆、高粱、落花生等，亦爲農產之主要品，每年亦有巨量之輸出。棉花年產三四萬擔。絲繭有而不多。賈家汪、青山泉大溝沿王莊子、高家營等處，皆產煤，蘊藏量極巨，現有賈家汪煤礦公司開採。利國驛則以產鐵著名，在宋元

間已經開採，鑛區廣至一千八百餘畝。此外如梨子、柿霜、山藥粉、鴨絨、鷄蛋、瓜子、牛皮、芝蔴、絲絹、葷、蕪、百合、苧麻等，亦皆有名。赭山出五色土，昔嘗以充貢。

工業 有省立第七工場，出各種布類、毯類、革類、製蛋、麵粉二業，亦有略具規模之工廠數家，若毛巾、織襪、竹籐木器等，皆屬家庭手工業。

名蹟 燕子樓在城內西北隅，爲唐尙書張愔鎮徐州時築，以居愛妾關盼盼者，愔歿，盼盼念舊不嫁，

居此樓十餘年，不食而卒。黃樓在城東北隅，宋蘇軾守徐時所築，堊以黃土，故名黃樓。蘇轍有黃樓賦，清同治時重修，今尙完整。聖人殿傳爲孔子遇雨處，快哉亭在城東南，俗稱拐角樓，水繞如帶，細柳拂簷，亭外荷花數畝，與香花橋相通，時至盛夏，遊人咸集。雲龍山在城南二里，峯巒秀立，石磴迴環，山頂有放鶴亭，蘇東坡有記。山下有范亞夫墓，山北石牆上刻有明清名人字跡甚多。九里山多梅花，爲王冕所手植，冕嘗結茅廬三間於此，自題曰梅花屋。戲馬臺在城南戶部山，晉劉裕大會賓僚賦詩於此，唐李蔚在此開創池沼亭臺，名之曰賞心，所謂玉鉤斜，卽在其下。利國驛有珍珠泉，水清而溫，由石隙飛湧而出，形如珍珠。峒山多古剎，山下有洞，深邃而整潔。大彭山傳爲古大彭氏之

封地，今山麓有大彭村，山上有千佛洞，皇藏峪峭壁嵯峨，相傳漢平帝避王莽之亂於此，半坡有皇藏寺，四圍樹木，布陰數里，避暑最佳。



崇明縣

沿革

唐武德間，吳郡城東三百餘里海中，忽湧二洲，謂之東西二沙，漁樵者依之，遂成田廬，神龍初

置崇明鎮於西沙，崇明之名始此，宋置天賜鹽場，元建爲崇明州，明降爲縣，自宋以後，各沙坍漲不一，治亦因以屢遷，萬曆時始治長沙，卽今治，清時屬太倉州，別稱東沙，以當大江出海之口，故又有海門之稱。民國十七年，劃縣境之外沙析置啓東縣。

疆域

東臨海，南隔大江對太倉寶山二縣境，西隔大江對海門縣，北隔大江對啓東縣，東西距一百

四十里，南北距三十二里，面積一百二十九萬六千畝，（十四萬四千方公里）今分爲七區。

人口

四十一萬零五百九十三人。

山川

金鼇山一名金鳳山，在治東門外，縣東海中有余山，亦名茶山蛇山長山，又名沙尾山，（西人

名曰夏威山島）兩峯聳峙，中架石橋，與大槓山（西人名曰葛志拉夫島）皆有燈塔，爲航海者之標誌。大小二羊山爲江浙海面交界處，小羊山有十八嶼，上多羊，泉水味淡，漁人多廬居之，巔有

碑曰海闊天空。又東有八格羣島，亦名巴克列島，泗礁錦雞黃龍毛錐諸山爲最大，皆有漁民居住，而以黃龍爲尤衆，再東有馬鞍羣島，皆與浙省海面相錯。花鳥山爲馬鞍羣島之一，一名北馬鞍，當航海之衝，亦設燈塔。馬蹟山一名假馬鞍島，亦爲羣島之一，山麓田腴可耕，漁人多廬其上，陳錢山一名東馬鞍島，特聳而險，亦有居民，南馬鞍有尖峯數座，於羣島中爲最高，其麓亦有居民。暗河沙一作平安沙（西人名之曰圓屋島）當大江南支出海之口，有隄圍之，上有叢樹，居民稠密。稍東有草島、中島、小島，中島亦林木暢茂，有隄圍繞。再西有林洲（西人名之曰矮樹島）適當黃浦江入大江之西，其高處有種植地，林木特佳。江海環於縣之四周，東南至金山衛，東曰蘇州洋，其間有銅沙，行船最險，沙以內爲淡水洋，卽大江之尾，沙以外曰鹹水洋，以其水有鹹味也。大江出海至縣西歧爲南北二派，北派水道，以有永豐沙橫互其中，水淺不便行船，南派水道，又以崇寶石頭兩沙之間隔分爲二道出海，（崇寶沙以界於崇明寶山兩縣之間而名，近年西面漸坍，民皆徙避，因設檢疫所於此，凡自有疫地方進口者，須在此停泊候驗。）南走浙洋者，由兩沙東南行，北走山東洋者，由兩沙東北行。縣境河港口門，共有五十餘處。施翹港在縣西，引潮水繞城而東，入於大海，爲全

境之幹河。其餘港汊，縱橫交錯，不可悉記。

城市 城周四里有奇，因海岸逐年崩坍，西南隅距海僅四十餘丈，全城岌岌可危，近經築隄障護，賴以無恙。城內街市狹小，商業寥落。

村鎮 東有侯家楊河、蟠龍浜、鎮沙溝、鷹揚日興、獨盛、黃貓、豎河、大春、喇叭相同、顧旺、富民、合興諸鎮；浜鎮距治二十里，濱二條豎河爲市，崇明鹽場亦在縣東花洪汛地方，場地頗廣，清時有場大使，今設場長，東南有二條豎河，新開河南星油車橋馬橋堡鎮、激村、鱸魚米行五激、四激、新米行、鹽大使、向化、極浜、中興、七激、八激、十激、陳家諸鎮；新開泗河距治三十五里，舊有巡檢，馬橋距治五十里，舊駐縣丞，堡鎮在沙港口內，清時曾於此築砲臺。西有興鎮、牛鼻惡哥諸鎮；西北有橋頭、沈家灣、新橋、西山、江口、壩頭、老新橋、協興、水婁、保安、三光廟鎮諸鎮；橋頭亦稱橋鎮，距治二里，商業興盛，過於縣城。廟鎮、瀕盤、船洪、水，商業亦盛，與堡鎮、浜鎮、橋頭，稱堡、浜、橋、廟四大鎮。北有南盤、激北盤、激、蝟、蟻、寒沙、浜、小豎、河諸鎮；東北有三星、蚌壳、虹橋、永新、排衙、灣、港、陳家、海、稍、三合諸鎮；江中之大小石頭及鴨窩諸沙，各有居民數百戶，而以最東之橫沙爲尤衆，有小市集，可得魚蔬。

交通 汽車路僅從四溇至縣治一段，已可通行，水道至上海海門俱有定期輪船往來開駛，內地河港，則皆淤淺不通舟楫，運物皆用小車，間關之聲，朝暮不絕。風沙撲面，略似北方。

教育 全縣學齡兒童計有七萬零二百八十名，已入學之兒童數爲二萬三千一百九十二名，不入學之兒童約占百分之六十七。

物產 本縣可耕之田共計八十萬畝，五十萬畝爲水田，三十萬畝爲旱田，大部分種棉花，年產約十五萬擔以上，其種有雙邊、毛邊、黑核、白核之分，惟質次於南通海門所產，稱下沙棉，五穀產於西南境近江處，年產米約五六十萬石。所織之布，厚而且闊，稱崇明布，東北境則終歲鹹潮，半屬不毛，淡水洋產石首魚極豐。鹽以灶田常有坍塌及土淡之慮，屢屢遷徙，所出不多，海中諸島所產，多爲山芋，惟枸杞山兼產稻。

工業 織布業最發達，大通紡織廠在四溇鎮，規模最大。鄉民於農業外，多賴漁樵，春夏間往南洋捕黃魚，北洋捕鯊魚，謂之春熟，秋冬取蘆作柴，謂之柴汛。

名蹟 金鼇山有九峯，中峯最高，雜植松、柏、桃、柳，間以亭榭，望之如圖畫，爲縣境第一勝地，今闢爲公

園。花鳥山在馬鞍羣島中爲最高，雙峯對峙，狀如馬鞍，風景頗佳，近年西人多避暑於此。城內北街有桐石山房，同仁堂有仁園，幽沼曲廊，小山叢竹，亦略具幽致。



江寧縣

沿革 禹貢揚州之域，春秋時爲吳地，戰國屬楚，置金陵邑，秦置秣陵縣，兩漢屬丹陽郡，三國吳改爲建業縣，徙丹陽郡治之，建爲都。晉改建業爲建鄴，又改建鄴爲建康，亦爲丹陽郡治，又分置臨江縣，改爲江寧縣。東晉亦以爲都，宋齊梁陳因之，謂之六朝，隋改置蔣州，省建康入江寧，唐置江寧郡，改爲昇州，又改縣曰上元。五代楊吳改置金陵府，南唐又建爲都，改曰江寧府，謂之西都，復析置江寧縣，宋置建康府，元改集慶路，皆以江寧上元二縣爲治，明太祖定都於此，改曰應天府，永樂初遷都北京，定此爲南京，清改江寧府，爲江蘇省治，咸豐時洪秀全亦以此爲都城，民國廢府，省上元縣入江寧縣，十七年，國民政府定爲國都，劃縣治附近地置南京市，直隸於行政院，移江蘇省治鎮江，別稱蔣州秣陵金陵建康石頭城皆古名也，又稱鍾阜，則以鍾山而得名。市區與江寧縣之劃界問題，遷延數年，至近日始告結束。劃入市區者，計有全城及第一區之柵欄金固七里燕子磯和平太平萬山巴斗諸鄉鎮；第二區之仙鶴麒麟馬羣孝陵海新穀秀諸鄉鎮；第十區之鳳臺安定西善南圩

江勝南濱北濱北圩上新河諸鄉鎮；及江中八卦洲之一部，共計面積四百七十六方公里。屬於縣境者，自一百零九鄉鎮減爲八十八鄉鎮，移縣治於第五區之土山，距城約十里，省政府指定爲自治實驗縣。

疆域 舊境東界句容縣，南界溧水及安徽當塗縣，西與北俱隔大江對江浦六合儀徵三縣境。東西距一百里，南北距一百二十里，自劃出二十三鄉鎮歸南京市後，全縣面積計存一百六十四萬七千畝，今分爲十區。

人口 京市九十七萬六千三百七十七人，縣境四十九萬二千零八十五人。

山川 鷄鳴山亦名雞籠山，在城北玄武門內，東連者曰覆舟山，亦名玄武山，清涼山在漢西門內，相近有冶城山，卽古石頭山，城堞依附，支嶺甚多，鳳臺山在中華門外，宋元嘉中有二大鳥集於秣陵，衆鳥隨之，詔置鳳凰里，起臺於山，號鳳凰山，谿谷殊狀，六朝以來之名蹟，多在其麓，其頂曰花蓋岡，一名伏龜山，又稱倉山，明時爲驍騎衛屯糧之所，俗呼倉頂，連岡迤邐有雨花臺，亦名聚寶山，卽富產五色瑪瑙石者，鍾山在城東中山門外，一名蔣山聖遊山金陵山紫金山皆其別稱，岡巒盤紆巖

泉清秀，西峯之巔曰天保城，俯瞰全城，勢極險要，諸葛亮嘗使建康，稱曰鍾山龍蟠，天然形勝，自古著稱。幕府山在城之西北，岡陵起伏，盤紆甚廣，有五峯十二洞，林壑幽美，形勢亦險，觀音山在城北，觀音門外，北濱大江，西引幕府諸山，東連臨沂衝陽諸山，懸崖峭壁，爲瀕江天險，有石瞰臨江水，形似飛燕，曰燕子磯，有磴道可盤曲而上，翠壁丹崖，景色幽絕，再東有巴斗山，亦瀕江爲險要地。獅子山一名雲龍寨，雄峙城北，俯瞰大江，（以上諸山皆在市區）攝山在縣之東北境，卽棲霞山，其麓有棲霞寺，傳爲南唐隱士棲霞修道之所，山以是得名。西接烏龍巴斗諸山，皆壁立大江之濱。青城山亦在東北，又東十里爲彭城山，山勢連互，俗稱不一，土山方山，皆在治之附近，土山竹木甚盛，卽謝安於此營墅樓館者，方山一名天印山，秦淮河經其下，丁公山在治南八十里，與溧水及安徽當塗縣接界。陰山在西南，左右均有支峯，亦隨地而異名。牛首山亦稱牛頭山，古名天闕，北距治二十里，兩峯相對，岩洞甚多，今於山麓闢爲模範林。祖堂山在牛頭山之南，其頂曰芙蓉峯。鳳凰山距治四十里，蘊藏煤礦，最爲豐富。雲臺山在治南六十里，銅山在其西，支脈綦廣，名亦各異。天竺山本名多墅山，東北距治一百里，與之相連者，有慈姥山紅幕山馬鞍山等，連岡十里，與安徽當塗縣分界。

大江環繞縣之西北二境，其南岸有銅山河口烈山河口江寧浦口，東北入南京市有大勝河口上新河口北河口觀音門口，又東入縣境有御河口三江口等，均爲入江之支港。江中有烏石仙人犢兒燕子等磯，江心救濟徐章鳳寧孝德棋干七里八卦等洲。江在七里八卦二洲之南者曰草鞋夾江，亦謂之南京河，或謂之削開，行船其間，最爲安穩，東過老鶴嘴，江面闊至三十里，俗稱黃天蕩。秦淮河自句容溧水二縣分流入縣東南境，至方山埭，合而北流入南京市，至光華門外，分爲二支；一支入城貫城之南部，合於城河，一支南繞中華門外而西，亦合於城河，西北流分於北河口下關鎮入大江，玄武湖在南京市玄武門外，一名後湖，又名練湖，昔時名北湖，爲演習舟師處。舊周四十里，宋時天旱水竭，給爲民田，凡七十六頃，後又築隄蓄水爲放生池，熙寧時洩去池水，於池址開十字河，立四斗門，以爲宣洩，湖之舊跡益堙，惟在城北十三里處，僅存一池，今之面積，爲明時所開濬，莫愁湖在北京市水西門外。

城市 城濱大江左岸，周七十六里，爲我國第一大城。負山帶水，氣象雄壯，自古有虎踞龍蟠，呼吸千里之號。城內馬路四達，人民繁庶，自定爲國都後，一切建設，次第興築，富麗堂皇，規模大備，市街之

盛者，以花牌樓三山街南門大街水西門大街黑廊大街大功坊街白下路淮清橋陡門橋評事街彩霞街等處爲最。縣署舊在城中，今已遷於土山鎮，北距城約十里。

村鎮

下關在京市之北部，濱臨大江，碼頭櫛比，輪帆如織，京滬鐵路由此渡江與津浦鐵路接軌，京市鐵路由此通城內白下路，南京貨物進出水陸交通之總樞紐也。清咸豐八年中英天津條約訂開商埠，至光緒二十三年自行開放。浦口在下關對岸，本屬江浦縣，民國十七年劃入南京市，爲京滬津浦兩鐵路之銜接處，北上下，此爲要衝。民國元年自闢爲商埠，商業之盛，遜於下關。孝陵馬羣仙鶴麒麟蒼波堯化牌樓高橋諸鎮俱在市之東境；堯化仙鶴麒麟蒼波高橋皆爲明洪武時所立十六外郭門之一，今已無門，惟存其名。孝陵卽孝陵衛，在鍾山之陽，明孝陵之東南。堯化門有京滬鐵路車站。頭關上新河江東諸鎮皆在市之西境；上新河距城十六里，濱臨大江，隔江對江心洲。江東距治十一里，亦爲十六外郭門之一。頭關卽大勝關，在大勝港入江處，明時大敗陳友諒於此，因名大勝關。邁皋燕子磯二鎮在市之北境；燕子磯鎮卽觀音門，亦爲十六外郭門之一，依山面江，爲歷代屯戍要地。巴斗鎮在觀音門東三里，亦瀕大江，（以上市區）土山鎮在城南十里，土山下，

今爲縣治所在，定林東流新塘章橋湯水棲霞甘家石埠姚頭龍潭諸鎮俱在治之東北；新塘章橋皆界句容縣，湯水在南湯山之附近，亦交句容縣界，與定林東流等俱爲京杭國道所經。棲霞街在棲霞山下，沿京滬鐵路。石埠姚頭俱北瀕大江，龍潭跨句容縣界，亦爲京滬鐵路所經。上方淳化索墅土橋諸鎮俱在治東；淳化鎮亦曰淳化關，向爲形勝地，明清皆設巡司。土橋跨句容縣界，解溪龍都杜桂湖熟諸鎮俱在治之東南；龍都湖熟均距治三十里，濱秦淮河南交句容溧水二縣界。湖熟卽漢時之湖熟故縣，人口最繁，爲境內鬧市。南有殷巷橋頭秣陵關西北陶吳橫溪吳門貴丹陽秦村曹村謝村諸鎮；殷巷亦名殷村巷，距治二十里。秣陵關距治四十里，爲縣南要隘，元置巡司，明時設關。陶吳距治四十五里，祿口距治五十里，與秣陵關高家莊等俱爲京建汽車路所經。秦村距治六十里，曹村距治七十里，謝村距治八十里，俱近溧水縣界。吳門貴鎮距治九十里，丹陽亦稱小丹陽，錯入安徽當塗縣境。東善谷里江寧元山朱門陸郎橋牧龍亭銅井諸鎮俱在治之西南；元山街在秣陵關之西，距治四十里。朱門陸郎橋俱南接安徽當塗縣界。江寧距治五十里，卽江寧故城，亦名金陵鎮，爲濱江要衝，舊有巡檢。銅井亦濱大江交安徽當塗縣界，與板橋江寧牧龍亭俱爲京蕪

鐵路及汽車路所經。西有板橋西善二鎮；板橋在大勝關南，西善在大勝關東，俱交南京市區界。

交通 舟車交會，便利之極。鐵路有京滬線達上海，銜接滬杭杭江浙贛諸線；有津浦線達天津，與隴

秦豫海平漢北寧膠濟平綏正太諸線，均可銜接一氣，聯絡貫通；有京滬線達蕪湖；有京市線由下關通城內白下路。汽車路有京杭線通浙江杭縣，京蕪線通安徽蕪湖，京鎮線通鎮江，京建線通安徽郎溪。水道交通，集中於下關，大輪由江上溯，可通安徽江西湖北湖南四川諸省；下行出海可通東、西、南、北各洋，小輪二百里內沿江各埠，如鎮江、江都、儀徵、江浦、六合、當塗、蕪湖、江寧、鎮江、大勝關、北河口、十二圩口岸等處，皆有定期輪班按日開駛。秦淮河則以水關之隔，僅能通行民舟，夫子廟前，畫舫如林，不作交通之用，祇供遊客之品茗觀賞而已。城內道路，以中山中正子午白下諸路爲幹，車水馬龍，終朝不絕，至於舟車不通之處，則多有借重驢力以爲任重致遠之用者。

教育 京市學齡兒童，計在九萬以上，已入學之兒童數爲五萬八千餘名，不入學之兒童約占百分之三十七。縣境學齡兒童計有四萬三千九百十七名，已入學之兒童數爲二萬六千九百五十六名，不入學之兒童約占百分之三十九。

物產 全縣可耕之田共計一百二十七萬一千零七十三畝，六十七萬八千零八畝爲山田，五十九

萬二千八百六十五畝爲水田，田宜忙種，無粟黍稷，米年產約百餘萬石，佳者有觀音粳，以產於觀音門而名，紅蓮稻產金牛洞，色微赤而味香。棉花年產約千擔左右。次爲麥、豆、麻、落花生等。山地則多種芋魁、蕎麥、蜀黍、薯蕷、甘藷之屬。繭年產約三百萬斤，絲次於湖州所產，織爲庫緞，又名貢緞，有聲於時，玄色者尤佳。有花紋者曰摹本，昔年銷路甚廣，貿易總額，年在一千數百萬兩，今已不爲時所重，銷路僅限於北方諸省及蒙古西藏，每年銷售不及百萬元。寧綢爲緞機之附庸，昔頗有名，今已少見。衛絨亦名建絨，爲孝陵衛人所織，故曰衛絨。天鵝絨淺文深理，巧奪天工，絲布紋如蘆蓆。俱爲特產之一。鄉間盛飼雞鴨，鴨尤著稱於時，去毛生鬻之曰水晶鴨，火炙皮紅曰燒鴨，塗醬於膚煮使味透曰醬鴨，以鹽水漬之曰鹽水鴨，冬日鹽漬，日久而乾曰板鴨，每年輸出在五百擔以上，本地之鴨，不敷銷售，則取之於高郵邵伯間。白花百合產鍾山，瓣肉肥厚，爲他處所不及。五臺山民善植梅，寶林寺僧善種牡丹，雞籠山後人善藝菊，鳳臺門花儂善養茉莉、珠蘭、金橘，清涼山北多竹與桂，張山朱門山產鐵線蘭，雲臺山產品字蘭，攝山天闕俱產銀杏，鍾山多藥材，有明黨參、桔梗、烏首、黃

精茅朮、紫丹參、柴胡、南沙參等，尤以孝陵衛之太子參爲上品。厥土宜瓜，形小而甘，謂之衛瓜。牛首、棲霞皆產茶，生於山頂者名雲霧茶。衛酒甜而濃，飲之易醉，有迎風倒之稱。牛首山、鳳凰山、靜龍山、前山、窪等處皆有鐵鑛。林山、團山、夏家窪、橙子山、曹古山等處皆有煤鑛。晏公廟、石山、紫霞洞等處皆有鉛鑛。銅夾山、獾子洞等處皆有銅鑛。十二洞產硃砂，棲霞山石可作磨，慈姥山竹可作簫。

工業 城市工業，以機織業爲最盛，占全市工業三分之一。其中綢緞業約一百十餘家，類皆家庭工業，大多不設工廠，據十七年之綢緞業調查，年產在二萬五千疋以上。棉織業一百七十八家，每月產量約有一萬三千疋以上。其次爲車業，業此者大半爲江北人，南鄉之人善剗，明時有南監板，以精工稱於世，卽近時金陵書局所刻之經史，亦在他省之上。北鄉之人善治扇骨，烏龍山、西善橋人善陶。

名蹟 金陵爲山水之窟，六朝以來，名蹟甚多，但大多已不能實指其處，明以陪都之盛，士大夫隨都閑雅，潤色承平，名園輩出，時至於今，亦皆無跡可尋矣。今舉其較爲著名而遺跡尙可依稀彷彿者於下：石頭城在清涼山西，卽楚之金陵城，三國吳大帝重築，諸葛武侯嘗駐軍於此，自晉至唐，爲歷

史重地，卽所謂鍾山龍蟠石頭虎踞者，所以南京城至今尙有石頭城之稱，城北有石壁陡出，遠望有如鬼臉，故又有鬼臉城之稱。今已廢圮。臺城在鷄鳴山北麓，梁武帝在此爲侯景所困。冶城在城西，本吳冶鑄處，卽東晉謝安與王羲之登此悠然有高世之想者，今名朝天宮，周圍繞以廊壁，建築宏壯，宋時名天慶觀，元時名玄妙觀，明始名朝天宮，後改爲文廟。新亭在三山門外卽晉周顛與諸名士遊宴相對流涕處。謝公墩以謝太傅名，亦卽今之朝天宮也。明故宮在朝陽門內，爲明初洪武帝之宮城，宮殿悉已燬於洪楊時，革命以後，斷垣殘壁，亦多夷爲蔓草。明孝陵在獨龍阜上，爲明太祖朱元璋埋骨之所，墓前殿宇，多燬於洪楊之役，今惟石人石馬，聳立斜陽而已。中山陵在明孝陵之東，規模宏壯，氣象萬千，其背卽鍾山也。鍾山岡巒盤環，岩泉清秀，有宏覺寺、虎跑泉、觀音閣一人泉、文殊洞、飲馬池、七佛庵、辟支洞、獻花岩、華岩寺、遁雲亭、芙蓉閣、靈岩寺、招隱館、琵琶街、太子岩諸勝。覆舟山在太平門內，東連紫金山，北臨玄武湖，其西爲雞鳴山，頂有雞鳴寺，遙挹鍾山之秀，近攬玄武之勝，風景遐曠，爲怡情勝地。其西有北極閣，明初建觀象臺於此，名曰欽天臺，今於其址建氣象臺。清涼山在漢西門內，樹木深幽，可謂紅塵中之清涼世界，有掃葉樓、翠微亭，諸勝，亭爲南唐後

主之避暑宮，今已傾圮，樓爲明末龔半千隱居之所，至今尙巋然獨存。袁子才之隨園故址，亦在此山之麓。雨花臺在中華門外，一名梅岡，又名聚寶山，相傳梁武帝時有雲光法師講經於此，天雨賜花，天廚獻食，故名。滿山產五色石子，佳者斑斕晶瑩，可爲玩賞之品。附近有天下第二泉。玄武湖在玄武門外，亦稱後湖，中有老新長麟趾五洲，明置庫於洲上，以儲天下圖籍，今闢爲五洲公園，改五洲爲亞洲、美洲、歐洲、澳洲、非洲，堤柳塘蓮，紅綠掩映，清流蕩漾，花木扶疏，留連其間者，莫不佳趣橫生焉。莫愁湖在三山門外，本名橫塘，南齊時有盧家少婦名莫愁者居此，因以得名，明時爲徐達之園，濱湖有勝棋樓、鬱金堂、曾公閣、湖心亭等，臨湖面山，素稱勝地。秦淮河傳爲秦始皇所鑿，始皇東遊，望氣者言五百年後金陵有天子氣，於是始皇塹北山以絕其勢，所塹卽今之秦淮也。水自東而西，貫南城一角，兩岸爲歌樓畫舫所集，夫子廟前一段，尤爲熱鬧，秦淮風月，爲千古所豔稱。半山寺在鍾山之南，宋王安石故宅也，寺前有雙檜，傳爲安石所手植，由城東至鍾山，此地爲半途，故名半山，安石因自號半山。燕子磯在觀音門西，峭壁千仞，俯臨江水，登高遠望，豁人心胸，幕府山在燕子磯西，亦瞰臨大江，有五峯十二洞，俱清幽絕塵，棲霞山又名攝山，以多藥草，可以攝生而名，在城東

北四十五里，奇峯突起，怪石嵯峨，有紫峯閣，千佛岩，明月臺，紫蓋峯，白鹿泉諸勝。清高宗題爲江南第一明秀山。山岩上鑿石爲佛，數以千百，靈宮梵宇，到處都是，而以達摩洞最奇。茂木滿山，尤多楓樹，每至秋深，殷紅一片，蔚爲奇觀。土人有春牛首，秋棲霞之諺。湯山在城東六十里，有溫泉七處，浴之可療疾，泉旁有陶廬，湯山俱樂部，湯山飯店等數處，以供遊人休憩食宿之用。牛首山在城南三十里，有東西二峯，東峯以岩洞勝，西峯以石窟著。愚園一名胡園，在花壺岡之東南，劉園在雨花臺側，輞園在鍾山之麓，薛廬在漢西門蟠龍里，皆亭榭花木，佈置得湖山自然之雅，薛廬山水尤佳，夙有小西湖之稱。

丹陽縣

沿革 戰國楚雲陽邑，秦置曲阿縣，漢亦曰曲阿，三國吳改爲雲陽縣，晉仍改曲阿，分置延陵縣，梁又改併爲蘭陵，隋復改曲阿，唐於縣置雲州，又改簡州，天寶初始改爲丹陽，宋以後因之，清時屬鎮江府。

疆域 東臨大江，交武進縣界，南界金壇縣，西與北俱界鎮江縣，東西距八十八里，南北距六十五里，面積一百二十五萬六千五百八十畝，今分爲十二區。

人口 四十六萬三千三百九十一人。

山川 觀音山在北門外三里，漕河東岸，鳳凰山在治南，九靈山、九峯相連，一作九齡，在治東北四十里，西延者有黃連山、周山、管山、爛石山、馬蹟山等，經山卽金牛山，亦稱金山，在東北三十五里，與相連者有雞籠山、李家山、繡球山等，嘉山橫臥江邊，壁立千仞，爲境內第一高山，西北有老鴉山，東南有七峯山，數十里間，陵阜延亙，不一其名，論山其最著者，道家以爲三十八福地，大江經縣東北。

境，自鎮江縣東分一支東南流，過包江，仍合大江，謂之夾江。運河自武進縣入縣東南境，至東門外，遶治而北入鎮江縣界。漕河自金壇縣來，入縣南境，北流至縣治合於運河。簡瀆河香草河俱在西南，南接金壇縣諸水，東北流至縣治會漕河，合運河。包港亦名九曲河，在治北門外分運河東出，至訪仙橋，折東北入大江。練湖在治北，一名開家湖，又名曲阿後湖，爲東晉陳敏所開鑿，上納鎮江長山高驪諸水，凡八十四汊，下通運河。屢淤屢濬，置閘築隄，分爲上下二湖，以時蓄洩，全縣田畝，資以爲利。今湖身日廢，致泥沙淤積，荒灘增高，雨水較少之時，往往涸成陸地。

城市 城周九里，城內商業寥落，城外較爲繁盛。

村鎮 東有錢家廟，訪仙橋諸鎮；訪仙橋距治三十里，跨包港之曲，舊有巡檢駐之。東南有陵口柵口，呂城折柳橋大壩頭道墅橋大華蔣墅呂莊丁橋黃塘諸鎮；呂城距治五十里，接武進縣界，舊有城，傳爲吳呂蒙所築，與陵口同瀕運河爲京滬鐵路所經。折柳橋本名情盡橋，唐雍陶爲簡州刺史時，改爲今名。南有長樂鋪黃橋鋪胡家橋珥村蔣莊鋪諸鎮；珥村亦作珥陵，又作珥城，距治二十五里，瀕漕河通金壇。蔣莊距治三十里，接金壇縣界。西南有延陵鎮，距治三十五里，爲晉時延陵縣舊治，

西有五里鋪金洲丁莊鋪姚莊諸鎮。西北有十里店湖頭泄橋馬陵諸鎮；馬陵距治二十五里，亦交鎮江縣界。北有七里廟張官渡王莊辛豐諸鎮，皆瀕運河，辛豐跨鎮江縣界爲京滬鐵路所經。東北有湖橋黃墟太平港新河諸鎮；黃墟跨鎮江縣界，太平港瀕大江。

交通 京滬鐵路經北門外，呂城陵口辛豐三鎮俱有車站。汽車路北通鎮江，接鎮澄鎮揚諸線，南通金壇溧陽，接京杭線。運河漕河，皆暢通小輪。

教育 全縣學齡兒童計有八萬六千三百十八名，已入學之兒童數爲四萬六千三百五十八名，不入學之兒童約占百分之四十八。

物產 全縣可耕之田共計一百二十九萬九千五百八十四畝，其中四萬三千八百二十八畝爲水田，四十五萬二千五百二十八畝爲旱田，八十萬三千二百二十八畝爲山地。米年產約百萬石，以糯米爲最有名，可以釀酒，亦名酒米，有「酒米出三陽，丹陽爲最良」之諺。棉花年產在一萬担以上，產於延陵鎮者最佳，婦女紡織以爲布，細密寬闊，名曰土布。蠶桑之利，溥及全縣，鄉民有在湖州業機械者，歸而仿織之，幾與湖縐相摺，卽通稱之丹陽縐也。陵口一帶，多種蘿蔔，其利倍於五穀。泥

山產磁土，其色白者，用以製酒藥，金山出鹽鼓，埤城出香草。

工業 有皂廠二家，花邊廠一家，織縐廠數家，皆規模不大。

名蹟 北門外觀音山，竹木蒼翠，有廣福寺，寺前最高峯上有望湖亭，宋時改爲一碧萬頃亭，登高一望，全湖在目，爲近城第一巨觀，山上又有玉乳泉，張又新煎茶記品爲第四。金牛山石壁峭立，有洞殊深廣，中有石座，旁有齊梁諸帝陵寢。練湖在齊梁時爲君臣讌集之所，晉劉惔、梁武帝、唐權德輿、許渾故宅均在湖上，所謂「結廬常占練湖春」是也。湖中有墩，舊時迴廊曲榭，間以竹樹，爲景絕勝，今多廢圯。公園在城內，花木清幽，風景亦勝。

江陰縣

沿革 秦暨陽鄉，漢爲毘陵縣地，晉以暨陽鄉并入，分無錫縣地置暨陽縣，故治在治東四十里莫城鄉。梁廢暨陽縣，置江陰郡，徙治君山之陽，又分蘭陵地置江陰縣爲郡治。隋廢郡，唐以縣置暨州，旋廢州，五代南唐置江陰軍，宋廢軍而復置，元升爲江陰路，後改州，明初曰連洋州，後改江陰州，又改爲江陰縣，清時屬常州府，別稱澄江，以北門外有澄江河而得名。

疆域 東界常熟縣，南界無錫縣，西界武進縣，北隔大江對靖江縣境。東西距一百四十里，南北距五十九里，面積一百六十萬三千八百畝，今分爲十四區。

人口 七十四萬六千八百九十二人。

山川 君山在北門外二里，一名瞰江山，俯瞰大江，爲一邑雄勝。鵝鼻山高斜如鵝鼻，俗呼鵝嵒嘴，連岡而東者爲琵琶峽，過峽爲黃山，相傳以黃歇得名，上有砲臺。再東爲蕭山，亦稱小山，爲漁人羣集之所。與蕭山相接者曰彭公山。蟠龍山鳳凰山長山鎮山香山段山巫山皆在其東，巫山舊濱於江，

今洲漲沙聯，已在平陸。東南有倚山由里山定山歌山昆山赤石山彭墓山稷山砂山白龍山等；定山雄峻磅礴，爲諸山之冠，赤石山產紅石，卽郭璞所謂「赤石山下有朱砂」是也。顧山跨常熟無錫二縣界，有文選樓，傳爲照明太子之遺跡，今樓圯而重建。秦望山在西南，支峯甚多，其名不一，延而北者有焦山觀山白石山等。前栗山在治西六十里。大江在治北二里，江流下游，本極寬闊，至此始有收束，爲全江之關鍵，沿江多港口，以利港申港夏港黃田港蘆埠港爲最大，而尤以黃田港爲江潮出入之總匯，南接澄江河，北流入大江。漕河一名運河，又名涇河，自城濠而南，直抵無錫，爲全境第一幹河。澄江河一名壇河，在澄江門外，引東轉河北行，而西入黃田港。天河一名長河，在治南西分漕河東出，過華墅爲南長河，入常熟縣界。橫河自治東流，過泗港直抵楊舍，經常熟縣境入大江，爲全境第二幹河。聯絡諸港，吐納江潮，灌溉東境田疇數千頃，利港在治西南，承武進縣之塘河，北流入大江。申港一名申浦，南接武進縣之北商河，北流入大江。夏港在治西十里，分漕河而西，折北入大江。長壽璜塘河在治東南，北流合於應天河，谷瀆港在治東南，引長河北經楊舍，入於大江。蘆埠港南接武進縣之網頭河，北流入大江。桃花港在治南六十里，明時爲海運故道，南自武進縣

界，北分二支入大江。

城市 城周九里餘，北距大江不足二里，江輪經此，建有碼頭，因闢爲起卸貨物之口岸，昔極繁盛，以屢遭兵燹，未能復舊。近日客商之往返於江南北者漸多，圩岸狹窄，頗見擁擠，有於江邊建築馬路，接通城市之議。南半城市麇較密，北半城則頗多曠地，惟北門外大街，商肆櫛比，熱鬧爲全城第一。

村鎮 東有雙牌金童橋三官堂吳山橋詹文章卿泗港周莊揚舍諸鎮；金童橋距治十里，濱於橫河，詹文亦名大橋。章卿亦名長涇，距治六十里，接無錫縣界。周莊亦名北周莊，距治三十里，濱川港界常熟。揚舍距治七十里，宋時嘗於此置兵守衛，明時以倭亂築城，清時亦設水師守備駐之，爲沿江要地，商業興盛，東南有雲林周莊北蕭歧長壽璜塘華墅郁家橋祝塘長涇文林西陽湖蕩西營北溷顧山諸鎮；雲林距治十八里，亦名雲亭，臨應天河爲東南諸鄉入城之衝。周莊距治三十五里，跨南長河爲市，交通便利。璜塘距治四十里，跨璜塘河。華墅距治四十五里，臨應天河，列肆繁盛，百貨咸備，爲境內巨鎮。祝塘跨直塘河上，亦以繁庶稱。北溷亦作北角，接常熟縣界。西陽跨西陽河，水陸

交通，皆極便利。湖蕩在西陽鎮西，近無錫縣界。顧山距治八十里，依顧山瀕河，跨無錫常熟二縣界，舊有巡檢。南有南澤月城青陽諸鎮；皆濱漕河，商業以青陽爲最盛，街長三里，市廛繁密，北來棉花，皆以此爲集散地，南澤本名蔡涇，以舊有閘，故稱南閘，後訛爲南澤，市跨漕河東岸，較盛，與月城青陽俱爲錫澄汽車路所經。西南有葫橋黃橋諸鎮；葫橋跨夏港河，黃橋在芙蓉圩之北。西有夏港申港仇莊璜浦石莊橋諸鎮；夏港跨夏港口，向爲渡江舟航所集，帆檣相屬，縣互數里，今稍落寞。申港跨申港口，距治六十里，亦名申浦，市廛頗密。石莊橋跨桃花港界武進縣，亦爲縣西要區。西與常安二鎮，皆在常陰沙上，北界南通。

交通 汽車路南至無錫曰錫澄路，接錫滬錫宜諸線。西經武進而達鎮江曰鎮澄路，接鎮溧鎮揚諸線。東至常熟爲鎮澄路之東展線，尙在建築中。水路爲長江輪船所經，有碼頭。縣治及各鄉鎮如華墅周莊祝塘北瀾等處，皆有小輪往來於無錫間。

教育 全縣學齡兒童計有十萬零五千八百九十二名，已入學之兒童數爲三萬五千六百二十八名，不入學之兒童約占百分之六十六。

物產 全縣可耕之田共計九十八萬八千二百九十二畝，其中水田占九十五萬二千九百七十六畝，餘爲旱田及山地。農產物五穀雜糧均豐，米年產約一百二三十萬石。棉花年產亦近二十萬擔，以西鄉及沙洲所產爲多，常陰沙棉花品質爲全省冠。絲繭有而不豐。以近江故，水產特盛，河鮪、刀魚、鯊鱈、鱒魚，皆名聞遐邇，爲他處所不及。紡織業極發達，布盛銷於淮陽一帶。黃山女工以羊毛彈入木棉中，紡織成布曰羊毛布。夏港鎮出竹汗衫，疏爽利汗，今其用爲線汗衫所奪。富產蒲包，多數爲包棉之用，與武進縣接界之焦塾鎮，有蒲包市。前栗山旁多種西瓜，味甘美異他處，稱前栗瓜。

工業 紡織業最發達，規模較大者有利用紡織公司，其餘布廠，城鄉合計約有六七十家。此外有礮米廠八家，襪皂布、籠菸草被面等廠約八九家。

名蹟 君山有盤陀石，留月嶺，蜿蜒坡松風亭諸勝，今闢爲公園。黃山巉岩峭壁，有山嘴入江曰鷄頭灣，明時邑人方謨鑿石得二島，建凌波閣，植桃石隙，稱小桃源。東西相接者，有大石灣、小石灣，各有巨石，或臥或立，激湍飛濤，漱齧其下，如橋如洞，奇險清絕，爲邑人遊覽勝地。香山由麓而上曰採香徑，又名香灣，傳爲吳王夫差遣美人採香於此。（按吳縣香山亦有採香徑）有澗數十丈，夾澗植

桃樹曰桃花澗。其他若梅花堂最勝塔等，皆爲有名勝地。



宜興縣

沿革 漢陽羨縣，晉置義興郡治之。隋廢郡，改縣曰義興。唐於此置南興州而尋廢。宋避諱改曰宜興。

元升爲宜興府，兼置宜興縣爲府治，旋廢，又改置宜興州。明復改州爲縣。清初析縣之南境增置荆溪縣，俱屬常州府。民國併荆溪入宜興縣。

疆域 東濱太湖，南界浙江長興縣，西界溧陽縣，北界武進金壇二縣。東西距一百六十里，南北距一百四十里，面積二百八十八萬三千四百畝，（十八萬七千七百五十平方公里）今分爲十四區。

人口 五十萬一千八百十六人。

山川 廂山在治西北，周三十餘里，支峯甚多，西延入溧陽縣界。羊山亦名陽山，在東北境，又東有竹山，孤峙太湖中，有隄埂連於岸。頤山、岳山、張公山俱在東南，唐陸希聲隱居頤山，著有頤山十七咏，以誌其勝。岳山一名計山，峯嶺連屬，不一其名。張公山麓周五里，有洞壑之勝，著名之張公洞卽在此山，道書以爲第五十八福地。西北有大伾、小伾二山，分跨金壇、溧陽二縣界。國山在西南，本名離

里山，又名九斗山，升山，三國吳孫皓封禪爲中嶽，因改爲國山，峯巒延袤，廣至三十六里。章山，又名黃山，亦在西南，層巒疊嶂，盤桓尤廣。銅官山，亦名荆南南山，又名君山，高而且大，巖洞極勝，爲本縣主山，頂有池，相傳池內有三足六眼龜。鼎山，蜀山皆在東南，蜀山孤立無依，本名獨山，宗蘇軾以其風景頗似於蜀，因改今名。大蘭山，陡入太湖，雖不甚高，景頗宜人。分界山，界安徽廣德縣。東沱在東門外，西沱在西門外，所謂沱者，一小湖也。漕河自武進縣來，南繞縣治，合於西沱。張港河自溧陽長蕩湖東流入縣西北境，匯於漕湖，官村楊巷等河，並匯入焉。文定港自溧陽入縣西境，名渡濟橋河，至徐舍分支爲徐舍河，東北流合於楊巷河，正支東流匯於西沱。荆溪在縣南，以近荆南山而名，上承南境諸水，東流注於太湖，清置荆溪縣，卽取名於此。蜀山河南源出沒湖，北源出川步，分流至蜀山鎮，合而北注於東沱，一支南流爲蓮花蕩，東出烏溪口入太湖。東沱北出一支曰橫蕩，分於沙塘港，周鐵橋分水墩入於太湖。太湖在縣東，有口曰百瀆，沙塘大浦烏溪，皆爲水路防守要區。漕湖在西北，跨武進縣界。

城市 城周九里餘，僻居省之南陲，雖逼近浙皖，而崎嶇多山，偪仄難行，道出其間者甚少，故其商業，

向不發達，自京杭錫宜諸公路開通後，偏僻之區，一變而爲衝要之地，後日發展，未可限量。市街今以東大街新市場一帶爲最繁盛。

村鎮 東有黃婆橋，大浦諸鎮；大浦距治三十里，東臨太湖，西瀕西沱，爲水路要口，商業興盛。東南有蜀山，鼎山，烏溪諸鎮；蜀山距治二十七里，依蜀山瀕蜀山河，以出紫泥陶器著名，地方富庶，人烟稠密。鼎山距治三十里，亦出陶器，繁富埒於蜀山。烏溪距治五十里，居太湖之口，爲江浙兩省水陸之衝，亦稱烏溪關，鼎蜀二山所產，皆由此轉運出口。南有彭莊，浦川，步湖，汶諸鎮；湖汶距治四十五里，四面多山，盛產茶、笋、梨、栗、竹、木等物，亦一富饒之區。西南有祝陵，五洞橋，張渚，東山，鋪橋，亭揚，店諸鎮；張渚距治六十里，山嶺環繞，所產笋、栗、竹、木等尤盛於湖汶，富庶爲縣境各鎮最，舊有巡檢駐之。西有陸陵，官涇橋，潼渚，泖澗口，徐舍諸鎮；徐舍距治四十五里，跨文言河，爲溧陽宜興水陸之通衢。陸陵在西沱南岸。西北有陳塘橋，官村，南莊，豐義，詔港，芳橋，楊巷，新建，上黃，南社諸鎮；揚巷距治七十里，跨楊巷港，界溧陽，舊有縣丞駐之，商業亦繁。官村跨官村河，繁庶次於楊巷。北有紅塔，高塍二鎮，高塍瀕漚湖。東北有十里牌，草塘橋，和橋，芳橋，鍾溪橋，下邳，周鐵橋，沙塘港，分水墩諸鎮；和橋距

治三十里，跨荆宜運河，河西稱上塘，河東稱下塘，市街長至數里，人煙繁庶，商業殷盛，爲本邑第一大鎮，俗有「小小宜興城，不及和橋鎮」之諺。周鐵橋亦名橋頭，距治四十五里，爲濱湖要口，舊下鄉巡檢駐此。分水墩據百瀆口內，東接武進縣界。

交通 本邑當京杭國道之中權，東南至杭州，西北至南京，皆於數小時內可以到達，自錫宜武宜兩縣道完竣後，陸路交通，益形便利。水路交通，亦甚發達。鄉鎮之較盛者，如徐舍楊巷和橋鍾溪橋周鐵橋分水墩湖汶陸陵蜀山鼎山烏溪張渚等處，皆有小輪按日往來於縣治及武進無錫諸縣間，張渚又另有小輪經徐舍溧陽蔣店南渡而達安徽郎溪縣之梅渚。

物產 本邑可耕之田，共計一百二十六萬七千八百七十三畝，水田占一百十四萬九千一百五十一畝，故出產以米爲大宗，年產在一百四十萬石以上。其次爲麥、豆、及絲繭，繭年產約十五萬斤，棉花年產千擔左右。紫泥陶器爲本邑之特產，出於蜀山，有海棠、竹葉、橙黃、香灰、硃砂、豆砂等名號，所作花盆、茶壺及文具等，皆古雅可愛，暢銷遐邇。鼎山所產，則爲缸甕等粗糙之品，外表雖不美觀，所用則幾家不可缺。張渚湖汶盛產茶、筍、梨、栗、竹、木，行銷全國。以竹製紙，爲用尤廣。石灰出張渚，年產

約值七十萬元，爲全省產石灰最盛處。天池山有煤鑛，藏量不豐。

教育 全縣學齡兒童計有八萬二千一百三十一名，已入學之兒童數爲一萬八千五百十六名，不入學之兒童佔百分之七十七。

工業 蜀山有紫砂陶器廠九家，省立陶業工場亦在蜀山。鼎山有陶器廠十三家，川埠有紫砂陶器廠三家，全縣共有陶器七十座，所出陶器，年值百萬。楊渡鄉有洋磚瓦廠一家。城內亦有小規模工廠二家。

名蹟 長橋在城中，亦名蛟橋，相傳橋下有蛟，爲本邑三害之一，邑人周處斬之，事見晉書周處傳。公園濱於西沱，有天然景色，清曠宜人。玉女潭在東南張公山半空谷間，瑩潔如玉，唐以前卽以勝地著稱，明文徵明有玉女潭山居記。張公洞亦在張公山上，本名庚桑洞，因周庚桑子嘗避地於此而得名，廣而且深，洞口飛巖絕壁，嶙峋萬狀。善權洞亦作善卷，距張渚鎮七里，傳爲唐堯時善卷積隱居之所，爲本省最古之古蹟。洞分上、中、下、後四部，上名雲，中名樓，下名瀑，後名船，冬有雲天霧海之溫暖，夏有金鼓蕩漾之水聲，洞口巨石嵯峨，四圍石壁峭立，頂上垂垂者，皆鐘乳也。董其昌有善權

洞詩，能曲盡其勝，兩洞近經邑人修築，較前益爲完美，有公路可由縣治直達兩洞。銅官山頂有池，巖壑亦勝。龍池山彌山竹木，蒼翠不見天日，有奇石，有清泉，清幽甲於境內諸山。山上有龍泉寺，規模頗大，爲數百里內僧人受戒之所。



常熟縣

沿革 漢吳縣之虞鄉，三國吳置虞農都尉，晉置海虞縣，南朝梁析置常熟縣。隋省海虞入常熟，置常州於此，旋移州治晉陵。元升爲州。明初復爲縣，清初析東境置昭文縣，俱屬蘇州府。民國併昭文入常熟。別稱虞山，又稱琴川，取名於山水也。

疆域 東界太倉縣，南界吳縣，西界江陰無錫二縣，北隔大江對南通縣。東西距九十里，南北距八十五里，全縣面積二百五十八萬七千一百四十畝，（十九萬九千八百七十五方公里）今分爲十五區。

人口 八十六萬零一百三十七人。

山川 虞山在城西北一里，居全境之中央，古虞仲居此，故名。亦作海禺海巫，又名隅山。小山之脈，與虞山相連，而中隔一水。苑山在縣西南，出墨池石，堅細可爲硯。鳳凰山一名河陽山，在縣西北，與之對峙者，曰鷺山。茯苓山舊傳產茯苓。顧山跨江陰無錫二縣界，俗稱三界山。銅官山在北，今名常熟。

山，再北有福山，本名覆釜山，唐改名金鳳山，與南通狼山隔江對峙，爲吳會之外屏，江防第二重門戶也。自古卽有長江關鎖之稱，清時有總兵駐此。大江在縣北，江中有白茆沙灘，分江水爲南北兩道，沿江港口頗多，以福山浦、鹿苑口、白茆口、許浦口爲最大；白茆口外，舊爲輪船必經之路，近年漸淤，航路遂改在老鼠沙北面。江魚之市，多集鹿苑福山，海鮮之市，多集白茆許浦。琴川出虞山東南麓，石梅澗，南流爲焦尾溪，其分流於縣治前後，東入於運河者，橫港七條，有若琴弦，故名琴川，本縣亦因有琴川之名。運河在城內，卽由鎮海門穿城而南，至迎春門內折西，至翼京門之河道也。元和塘自吳縣入縣西南境，東北流繞城而北，爲福山塘，至福山港口入江。鹽鐵塘自太倉來，斜貫縣之東北境。許浦自城東濠，東北流爲梅李塘，至許浦口入江。白茆浦亦自城東出，經支塘鎮，折北至白茆口入江。七浦在縣東南，一名七鴉浦，亦名七浦塘，西通陽城湖，東入太倉界。浪澄塘自縣西，西北流至鹿苑鎮入江。其餘港涇，交錯紛歧，夙有澤國之稱，其名難以悉記。昆城湖在治東南五里，亦名東湖，又名隱湖。尙湖在治西南四里，亦曰西湖，又名照山湖，相傳姜尙嘗釣於此。

城市

城周九里餘，西北跨山，城內以寺前新縣前縣南縣西諸街爲興盛，銀行、旅館、酒樓、茶園，叢集

於此。米商集城南，布商集城東。居民好品茶，茶園如湖園，儀鳳、望山軒等，無不座客常滿。輪船碼頭多在西南二門。

村鎮 東有罟里村、蘇家尖、珍門廟、沈家市、周涇口、老徐市、董浜市、歸市、老吳市、東張市、何家市諸鎮；珍門廟傍鹽鐵塘西岸，跨珍門涇。沈家市亦瀕鹽鐵塘。何家市跨橫瀝塘，罟里村臨青墩塘，董浜跨李墓塘，老吳市跨金涇塘，歸市臨白茆塘，俱爲鄉民交易之所。東南有五渠，白茆新市支塘窰鎮，項橋、李市、任陽市、歸家莊、東塘、石牌諸鎮；五渠倚白茆塘，隔河成市，居戶頗繁。白茆新市跨白茆塘，向無村舍，明季始成市，故名曰新。支塘當鹽鐵、白茆兩塘交匯之點，距治三十五里，街道縱長橫短，居民三千戶。東塘跨尤涇上，石牌接崑山界。南有莫城、橫涇二鎮；莫城在昆城湖西，相傳爲莫邪鑄劍之所，橫涇在昆城湖南。西南有戴渡潭、塘木排、舍平墅、旺兒橋、洞江涇、吳塔諸鎮；洞江在元和、塘西。吳塔距城三十五里，西臨元和、塘，有接待院，曾造浮圖，故名吳塔，舊有吳塔巡檢，駐吳縣之滸墅關。西有練塘、冶塘、大河、王莊、羊尖諸鎮；練塘跨練塘上，冶塘在尙湖西，王莊、羊尖皆接無錫縣界，西北有大市橋、小市橋、葛市、港口、西徐、田莊、章市、黃家橋、塘橋、闌干、西塘、慶安、鹿苑、黃泗浦諸鎮；黃泗浦

距城八十里，北瀕大江，舊有巡司駐田莊，西塘界江陰。慶安舊爲大鎮，今已衰落。鹿苑臨鹿苑港，傳爲吳王夫差豢鹿處，今爲江魚之市所萃，北有謝家橋接官亭，福山東萊唐灣王墅鄧市諸鎮；福山距治三十六里，當福山塘入江之口，爲舟楫所集，人煙稠密，每值魚汛，商販尤多。其西南有城，清時福山鎮總兵駐之。東萊距治四十里，爲一新興之市，因水道四通，日趨興盛。東北有梅李趙市，唐坊橋先生橋間村彭家橋西周市諸鎮；梅李鎮跨澹浦鹽鐵兩塘之交，街如十字，居民極繁，相傳吳越遣將梅忠孝李開山戍此，居民依軍成市，因取二將之姓以名其地。趙市臨鹽鐵塘。彭家橋卽澹浦鎮，亦作許浦，跨許浦港口，爲江船出入之要道，帆檣絡繹，商業稱盛，居民亦衆，唐坊橋亦跨鹽鐵塘上。

交通 汽車路當錫滬線之中心，蘇常線亦早竣工，西至無錫，東達上海，南抵蘇州，皆有汽車按時開駛。元和塘暢通小輪，往來吳縣及崑山間，銜接於京滬鐵路。此外如至上海無錫江陰太倉諸縣，及境內之澹浦塘橋福山東萊諸鎮，皆有定期小輪按日開行。

教育 全縣小學約計二百餘所，學齡兒童計有十三萬零二百五十二名，已入學之兒童數爲二萬

一千零五十四名，不入學之兒童約占百分之八十四。

物產 本邑可耕之田，共計一百七十三萬五千六百畝，其中水田占一百零九萬三千八百畝，故農產物以米爲大宗，年產在二百二十萬石以上。東北鄉沙地，則盛產棉花，棉田四萬五千畝，年產棉花七萬八千七百五十担，以產於常陰沙者爲最佳。西鄉一帶，略有蠶桑之利，年約出繭四十五萬六千餘斤。以近江多湖蕩，水產極豐饒，人民有專恃網罟爲生計者。所織布疋，北運徐淮，南銷浙閩。夏布質極粗疏，自織自用，不能行銷於外。花卉多佳種。西瓜產於梅李西塘者爲最有名。以桂花搗泥成丸而雕刻之，有極工緻者，名曰桂花香珠，爲名貴之品。東南鄉鄉民於農隙編竹爲笠，爲各縣農夫所必需，行銷甚廣。城內所製雞肉鬆，亦頗著名。綠毛烏龜及白楊梅俱爲虞山之特產，產量不多，綠毛烏龜且有僞造以售善價者。墨池石出宛山，可作硯。

工業 有紡紗廠一家，在支塘鎮，布廠三十餘家，散布於城鄉各處。此外有碾米、毛巾、火柴、肥皂等十數家。

名蹟 虞山爲江南勝地，紀略云「茲山峻拔嶙峋之狀，畢呈於西，深岩絕壑之幽，獨邃於北，西有山

塘圍繞，尙湖襟帶，遊者多蘭橈畫舫之觀，北有修竹清泉，長林絕巘，遊者多考槃邁軸之想。」此言極得虞山之大概。今於山之東麓，闢爲虞山公園，北麓闢爲北新公園，爲遊人所叢集。私人花園有趙園、翁園、虛羈園等，亦皆佈置精雅，風景宜人。



吳江縣

沿革 漢吳縣地，唐松陵鎮，五代吳越置吳江縣。元升爲吳江州。明仍改爲縣。清初析縣之南境置震

澤縣，俱屬蘇州府。民國併震澤入吳江。別稱松陵，亦稱笠澤。吳地記云：「松江一名松陵，又名笠澤。」松陵笠澤二稱，蓋由於此。又稱龐山，則以治東有龐山湖也。

疆域 東界青浦縣，南界浙江嘉善縣，西瀕太湖，交浙江吳興縣界，北界吳縣。東西距八十六里，南北距一百二十里，全縣面積二百零四萬七千六百八十畝（十一萬五千五百方公里）今分爲十區。

人口 四十五萬八千七百三十一人。

山川 縣境無山，而多湖蕩。吳淞江在治北，東流入吳縣。運河自吳縣來，入縣之北境，經縣治而南，至平望鎮曰南塘河，亦曰上塘河，折東南入浙江嘉興縣界。鮎魚口水在治西北，上承太湖，卽婁江之源也。荻塘在縣西南，自浙江吳興縣來，東北流至平望鎮，入運河。白蜆江在東南，卽古之東江，太湖

繞於西，近者去城僅二里，沿湖港汊，縱橫甚多，以南庫港大浦港溪港娘娘廟港雙橋港灑港爲最著。湖蕩之大者，治東有龐山湖九里湖滕村湖同里湖。東南有葉澤湖汾湖韓郎蕩涼金蕩元鶴蕩。清水漾三白蕩南新湖大巨蕩太平蕩。南有鴛脰湖八角蕩西白蕩。西南有北馬漾鱸魚漾雪落漾長漾。

城市 城周五里餘，雖瀕運河沿蘇嘉汽車路爲江浙交通之衝，而荒涼特甚，商業遠遜於同里盛澤諸鎮。富有之家，多遷居他處，街市以北塘街及東門外盛家庫較爲熱鬧。

村鎮 東有同里滕村二鎮；同里距治十二里，古名銅里，宋改今名，港汊交錯，水道四通，爲米市所萃，本省四大米市之一也。人煙稠密，商業興盛，舊有同知巡檢駐之。東南有黎里蘆墟莘塔諸鎮；黎里距治四十里，居民千家，商業亦盛，蘆墟距治四十五里，接浙江嘉善縣界，多窰戶，舊與黎里皆有巡檢。南有北圻平望盛澤壇丘諸鎮；北圻距治二十三里，平望距城四十七里，皆瀕運河爲江浙兩省之衝途，舊有巡檢駐平望。盛澤距治六十里，以產綢著，商業之盛，勝於縣城，舊有縣丞駐之。西南有南庫溪港橫扇梅堰雙陽震澤嚴墓諸鎮；震澤距治九十里，與梅堰皆濱荻塘通浙江之吳興，舊有

巡檢駐之。南庫溪港橫扇三鎮，皆瀕太湖，西北有溪上鎮，跨吳縣界。

交通 運河及蘇嘉汽車路皆縱貫縣境，水陸交通，皆極便利。小輪之航行蘇浙間者，此爲必由之途。

盛澤同里諸鎮，皆有專輪往返於吳縣。

教育 全縣學齡兒童計有六萬八千二百一十一名，已入學之兒童數爲一萬四千八百五十四名，不入學之兒童約占百分之七十八。

物產 縣境當具區之下流，汶港紛歧，向稱澤國，故生產以魚米爲大宗。全縣可耕之田，共計一百二十七萬四千三百八十畝，而水田占一百二十五萬八千九百九十一畝，其餘爲湖沼，米年產在二百萬石左右。絲繭之利亦溥，繭年產約五百三十萬斤，盛澤綢尤有聲於時。嚴墓一帶之白蜜，馳名各省，黎里蘆墟所製之各種茶食，俱較他處爲勝。茭白一年兩熟，沿湖一帶，所在皆是。菱藕連芡，亦叢生於湖蕩間。

工業 同里北圻蘆墟等鎮各有碾米廠。盛澤有製絲廠織綢廠，窰戶集於蘆墟，多至二三百家，不啻本縣之一工業區也。

名蹟 城外文廟畔有鱸香亭，城內城隍廟對面有周瑜衙門。白馬寺在盛澤鎮，建自宋代，有鐘樓一角，高聳雲霄，地瀕白漾，剪太湖一角，景至幽禱。寺中有玉蟹洞，光潔異常，相傳中秋月圓時，有玉蟹走出，則不經之談也。小脚橋亦在盛澤鎮附近，江浙交界處，上有女子小腳跡，歷久不滅，宛然如新，相傳爲孟姜女尋夫時在此橋上投河，事尤荒誕，姑從土人之傳說而已。



崑山縣

沿革 漢婁縣。南朝梁分置信義縣，後又析置崑山縣。隋與信義俱廢，開皇中復置崑山縣。元升爲崑山州。明初復爲縣。清初析縣之西北境置新陽縣，俱屬蘇州府。民國廢新陽入崑山。別稱鹿城。蓋以崑山下舊有西鹿城而名。又稱玉峯，則取名於崑山也。

疆域 東界太倉縣，南界青浦縣，西界吳縣，北界常熟縣，東西距五十六里，南北距一百二十里，面積一百十三萬六千一百六十畝，（七萬九千五百方公里）今分爲十區。

人口 二十三萬五千三百八十七人。

山川 馬鞍山在城之西北隅，以縣治在山之陽，故亦稱爲崑山。（參看松江縣山川條）綽墩山在治西，趙陵山在治南，皆低小類土阜。吳淞江自吳縣來，橫貫縣之南境。致和塘卽婁江，亦自吳縣來，東流繞縣治而入太倉縣，界曰瀏河。新陽江亦作青陽港，在治東南，南承吳淞江，北通致和塘，每逢春秋佳日，上海西人常來此作賽船之戲，京滬鐵路有車站。七浦塘在縣西北，自常熟縣界流入，北

通白茆西陽城湖諸水，東入太倉縣界。澱山湖在縣南，跨青浦縣界，北出一水曰千墩浦，北流折東入吳淞江，夏駕浦瓦浦俱在縣之東南境，分吳淞江水北流入婁江。白蓮湖在縣南，與之相連者，有楊氏田湖商羊潭；與澱山湖相連者，有碁盤蕩陳墓蕩。陽城湖在縣之西北境，跨吳縣界，與之相連者，有傀儡湖鰻鯉湖巴城湖雉城湖等。

城市 城周十二里，今爲交通便利計，已經拆除，商業不盛，雖有京滬鐵路交通之便，因無基本實業，前途極少進展之希望。

村鎮 東南有寶曦村蓬閩夏駕橋葦葭浜花家橋安亭石浦歇馬橋南陸家橋楊湘涇諸鎮；蓬閩距治二十四里，瀕大瓦浦安亭距治四十五里，隔水接嘉定縣界，葦葭浜距治二十四里，夏駕橋距治十八里，俱濱夏駕浦，葦葭浜與安亭天福庵俱爲京滬鐵路所經，交通旣便，商業因盛。南有周巷張浦趙陵大墅千墩陶家橋吳家橋度城井亭港諸鎮；千墩濱千墩浦，亦作茜墩，爲蘇松間要道，大墅瀕商羊潭，張浦瀕張浦港。西南有南星濱渡頭村角直陳墓尙明甸諸鎮；角直陳墓俱跨吳縣界（參看吳縣）西有眞儀鎮，距治十八里，瀕致和塘界吳縣，一作正義，梁時置信義縣卽治此，今爲京

滬鐵路站，跨河爲市，居民千家，爲本邑繁盛鄉鎮之一。西北有巴城鎮，距治二十里，瀕巴城湖，水道交通極便。北有陸家橋鎮，距治二十里，有橋跨盛涇上。東北有周墅鎮，亦距治二十里，當漢浦塘東新塘匯合之口，水道四通。

交通 京滬鐵路橫貫縣境，縣治及安亭天福庵菘葭浜青陽港正義皆有車站，汽車路已成者有西

通吳縣北通太倉二線。水道至吳縣常熟太倉俱有定期小輪。

教育 全縣學齡兒童計有四萬三千一百八十三名，已入學之兒童數爲七千三百零三名，不入學之兒童佔百分之八十三。

物產 本縣可耕之田計有一百零六萬九千六百七十五畝，皆爲水田，故農產物以米爲大宗，年產約一百五六十萬石。其次爲棉花，植棉之田計一萬六千六百五十畝，年產在十二萬擔以上。蠶桑之利，不甚普遍，繭年產八萬五千餘斤。黃酒、油菜，俱爲境內佳產，陽城湖水產甚豐，沿湖居民，資以爲利，蟹尤名馳遐邇。

工業 有碾米廠十餘家，及布、燭、油餅、磚、灰、草紙等工場十數家。

名蹟 馬鞍山孤峯獨秀，極雲煙縹緲之致，上有擘雲峯文筆峯桃源洞鳳凰臺東崖一線天諸勝，而以東崖爲尤佳。今於山麓闢爲公園及體育場。野鶴軒在山之東南，歸震川常與諸名士會文於此，卽今之柳堂先生祠。正儀鎮顧園有並蒂蓮，爲天笠名種，夏日花開，觀賞者爭趨之。安亭有畏壘亭，爲歸震川讀書處，有畏壘亭記，今廢。



上海縣

沿革 漢海鹽婁縣二縣地。唐華亭縣地，曰華亭海，後以人煙浩繁，海舶輳集，遂成大市。宋紹興中於此置市舶提舉司及權貨場，名曰上海鎮，以地居海之上洋而名。元置上海縣。清屬松江府。民國十七年，國民政府劃縣境之滬南開北洋涇，蒲淞引翔法華塘，楊思，漕涇，高行，陸行十一區及寶山縣之一部置上海市，直隸於行政院。屬於縣轄者，僅三林，曹行，塘灣，北橋，馬橋，顯橋，閔行，陳行八鄉而已，今縣移治北橋鎮。別稱滬，因松江下流入海處舊有滬瀆之名而名，又稱申江，以黃浦江一名春申江也，亦簡稱申。

疆域 舊境東界南匯縣，南界奉賢，松江二縣，西界青浦縣，北界寶山縣，東西距五十四里，南北距八十四里，面積六十七萬二千畝。自劃出北部十一區歸上海市後，全縣面積僅存二十四萬八千四百畝，爲本省最小之縣分，今分爲六區。

人口 上海市最近調查爲三百五十一萬六千四百九十四人。縣境十一萬四千七百五十人。

山川 境內無山。黃浦江傳爲戰國時黃歇所開濬，又稱春申江，源出浙江嘉興塘，東流經松江金山二縣入縣南境，折北貫上海市，會吳淞江出吳淞口，注於長江，東入大海。支流之較大者，在西岸有日暉港、虬江、楊樹浦、引翔港、蘊藻浜等，在東岸有黃淄灘、白蓮涇、洋涇港、東溝界港等。吳淞江源於太湖，一名松江，俗稱蘇州河，自嘉定縣東流，橫貫上海市，至特別區之白大橋，合於黃浦江。俞塘上游卽松江之語兒涇，自松江縣來，東流經馬橋北橋，又東至塘灣鎮，折南入黃浦。橫涇自閔行分黃浦北流，過北橋至顯橋，歧爲二：西派西入松江縣，東派東入黃浦江。

城市 舊治位於黃浦吳淞二江會合處，城垣已燬，就城址築中華民國二馬路，今劃入上海市爲滬南區，市房櫛比，人口繁庶，商業以西門老北門新北門小東門彩衣街舊校場九畝地鹽瓜街裏馬路等處爲最盛。城隍廟店攤尤擠，市况之繁，日有摹肩擦背之勢。閘北區在吳淞江之北，地方寬闊，馬路縱橫，繁盛市街以寶山路恆豐路共和路烏鎮路天寶路物華路虬江路天同路等處爲最。滬南閘北二區之間，東沿黃浦灘，西濱吳淞江者爲特別區，卽英美法之租界地。清道光二十二年鴉片戰役後，南京條約開上海爲五口通商之一，以當江海之會，舟車之便，南北貨品，如水歸壑，遂成

爲進口出口之集散總市場，繁華富麗，甲於全國。市中心區在引翔殷行江灣三區間，努力建設，規模大備，市政府及各局辦公處均設於此，復於浦濱開築碼頭，以便起卸，建造市中心鐵路以利交通，將來發達，未可限量。縣之新治北橋鎮，當俞塘橫涇二水之交，居滬閔柘汽車路之中心，交通雖便，興盛則尙有待也。

村鎮 彭浦東連閘北，滙彭越浦爲滬太汽車路所經。江灣在閘北之北，有水自吳淞江分流經此，屈曲入虬江，故名江灣，宋於此置忠節水軍寨，韓世忠嘗駐軍於此，明時設有巡檢，雖一鄉鎮而興盛不減於閘北。吳淞鎮又在江灣之北，適當黃浦江出海之口，爲江海咽喉，清光緒二十二年自關爲商埠，民國以後，廣續進行，市面日有發展之象，二十一年，與江灣閘北同爲日寇所燬，至今皆未能恢復舊觀也。真茹在彭浦之西，南瀕吳淞江，爲京滬鐵路之第一站。高橋在黃浦江東，瀕於界浜，鎮東數里有海濱浴場，夏季爲遊客所爭趨，有汽車路自輪渡碼頭經鎮直達海濱。洋涇鎮在高橋之南，跨洋涇港爲黃浦江東繁盛之市鎮。法華鎮在特別區西，最西有蒲淞鎮，一名北新涇跨吳淞江支流新涇港上。虹橋鎮跨蒲匯塘，南鄰青浦縣之七寶區，飛機場在焉。龍華鎮在滬南區之南，以有

龍華古寺而得名，再南有新龍華梅隴鎮，俱爲滬杭鐵路所經。（以上市鎮皆屬市區）塘灣在新治之東，當俞塘之灣曲處。閔行爲新治之南，當橫涇入黃浦之口，水陸交通，皆極便捷，爲治南要地。馬橋在新治之西，臨俞塘接松江縣境。顯橋一作磚橋，臨橫涇亦接松江縣界，三林塘周浦陳行裕伯諸鎮皆在浦東；三林塘瀕三林塘水，東通南匯，西入黃浦。周浦南北兩鄉皆接南匯，商業頗盛。陳行亦臨水南接南匯界。

交通

（一）〔陸路〕閘北爲鐵路之出發點，京滬鐵路通南京，銜接津浦鐵路，與隴海平漢北寧平

綏正太膠濟諸鐵路，皆可聯絡。滬杭甬鐵路通杭州，銜接杭江鐵路，與尙未完成之浙贛閩贛粵寧湘諸鐵路，皆可貫通。淞滬鐵路通吳淞鎮，市中心鐵路通市中心區。汽車路有滬杭線通杭州，錫滬線通無錫，滬太線通劉河，滬青線通青浦，上松線通松江，上川線通川沙，上南線通南匯。市內路政，尤爲完美，交通器具如汽車、電車、馬車、人力車、腳踏車等，各馬路中，無不風馳電掣，往來如織。

（二）〔水路〕可分外洋、近海、內河三種；外洋航線通歐美各國，如英、美、法、日及南洋羣島各地，皆有巨舶定期往來。近海航線南通鄞縣、永嘉、閩侯、廈門、香港、廣州諸埠者，曰南洋航線，北通連雲港。

青島威海衛煙臺天津營口大連安東諸埠者曰北洋航線。內河航線之長江班，上通南通鎮江南京蕪湖安慶九江漢口岳陽長沙沙市宜昌重慶諸埠者，輪船往來，爲數尤多。小輪則集於蘇州河，凡距滬數百里內之名邑大鎮，無不日有專輪往返，據最近統計一年之內，進出於黃浦江上之輪隻，其數多至一萬八千一百十五艘。交通之繁，全國無與比倫。

教育 市區教育最爲發達，全市自幼稚園至大學校，計有八百二十九所，其中中小學校占六百二十四所，學生數自幼稚生至大學生，計有十五萬四千五百七十八名，其中小學生占十一萬一千七百四十八名。縣境教育遜於市區，學齡兒童計有一萬八千八百八十七名，已入學之兒童數爲六千一百六十四名，不入學之兒童約占百分之六十七。

物產 上海市區爲一大商場，面積雖有四十二萬三千六百畝，而馬路縱橫，房屋櫛比，以致耕種之田，極爲少數，農產物以棉花爲最多，其次爲麥類及蔬菜。此外以龍華水蜜桃較爲有名。製造品則食用各物，無不備具，至其原料，除有少數棉麥外，大都來自他方。縣境可耕之田計有二十四萬七千三百七十五畝，其中旱田占十九萬五千四百三十六畝，所以農產物亦以棉花爲大宗，年產約

在二十萬担以上。合寶山川沙南匯奉賢松江金山諸縣所產稱爲南北市花。米年產不滿四十萬石。豆麥之類，同於鄰縣。

工業

市區工業在全國中爲最發達，煙囪聳立如林，機聲日夜不絕，造船、機器、繅絲、紡織、織綢、針織、呢絨、皮革、造紙、印刷、麵粉、碾米、木器、鋼器、毛巾、花邊、膠布、橡膠、縫紉、漂染、儀器、文具、油墨、鉛筆、鉛粉、裝訂、油酒、皂燭、火柴、煙草、製藥、電器、電木、玻璃、琺瑯、搪瓷、翻沙、磚瓦、石灰、油漆、石粉、冶鐵、熔銀、洋傘、豬毛、軋花、麻線、牙刷、藤器、竹器、罐頭、製糖、餅干、糖果、汽水、調味、熱水瓶、化妝品、罐頭食物等，無不備具，大小工廠，多至數千家，男女工人，數踰二十萬，其中尤以紡織、印刷、繅絲、麵粉、針織諸業爲最盛。

名蹟

龍華寺在龍華鎮，建於唐代垂拱間，寺前有井曰龍井，有塔曰龍華，塔建於三國吳之赤烏間，燬於黃巢之亂，今塔吳越忠懿王所重建也。登臨一望，可極江海。附近多桃園，二三月間，桃花盛放，遊者如雲，稱盛事焉。靜安寺在靜安寺路之西端，建於三國吳赤烏時，曰重圓，宋改今名，初在滬濱之濱，嘉定中始遷於此。寺前有泉，水泡不絕上湧，卽所謂佛泉也。半淞園在滬南半淞園路，瀕於黃浦，有小山，有長河，景物之佳，爲滬上最。愛儷園在哈同路，爲猶太人哈同所築，故亦名哈同花園，樓

臺亭榭，備極壯麗，而竹木蔭翳，又具有山林氣象。六三園在江灣路，爲日人所築，內多櫻花，盆景尤玲瓏可玩。葉園在江灣鎮之東，爲葉澄衷後人所築，花木扶疏之中，錯以西式橋亭，遊散其中，別饒風趣。城隍廟有東園西園，東園以假山著名，西園爲明潘允庵豫園故址，有湖心亭九曲樓香雪堂點春堂三穗堂諸勝，今園中已店肆林立，成爲熱鬧之市場矣。也是園爲地方公產，疊石鑿池，亦饒有園林之意。動物園陳列室皆在文廟路，搜羅甚備，參觀之人，不絕於路。市中心公園在市中心區虬江南岸，占地頗廣，花木池沼，具有天然風味。特別區有公園六處，一在極司非而路，一在靶子場，一在黃浦灘，一在膠州路，一在匯山路，一在環龍路，俗稱法國花園，雖皆不具丘壑，而清曠宜人，衛生家爭趨之。

附特別區略史

清乾隆二十年，英國商業機關東印度公司畢谷建議於英政府，進取上海爲中國通商根據地；數年以後，英卽遣人至上海，調查並探我國官員之意，以不得要領而返。當時外人在華之貿易品，以鴉片爲大宗，至道光時輸入益盛，清廷嚴禁亦無效果，時林則徐總督兩廣，卽依照違禁條例，焚燒英商存

士二萬零二百八十三箱，約值六百餘萬金鎊，英人痛恨，即調兵入寇；在廣東不能得志，即轉而北犯，侵入長江，清廷無法退敵，乃與訂約議和，即道光二十二年之南京條約也。此約除割去香港外，並開上海寧波福州廈門廣州五處爲通商口岸，於是英人即在上海設計開港，不數年間，商業漸興，英人復以購地困難爲由，要求特殊權利，訂立上海地產章程，嗣竟要求開闢租界，清廷不能堅拒，遂於道光二十六年八月初五日允其所請。此時所劃之租界區域，南自洋涇浜，北至李家莊，東自距黃浦江約百碼之地起，西至周涇浜，面積約八百三十畝。至道光二十八年，英人又藉事要求推廣租界，清廷又允之，於是租界東南至洋涇浜橋，東北至蘇州河之第一渡場，西南至周涇河，西北至蘇州河之蘇家宅，面積擴至二千八百二十畝。隨英後起而援例要求租界者，爲美法兩國。道光二十八年指定蘇州河北岸爲美僑住宅區。至同治七年，劃定東至虹河，西至現在之北西藏路，南至蘇州河，北至現在之海寧路爲美租界。法人要求之租界，於道光二十九年劃定其範圍，南自城河浜，北至洋涇浜，東自廣東會館，西至關帝廟河。至光緒二十五年，英租界又東自黃浦江向西擴展至靜安寺小沙渡；美租界北自界路向東擴展至引翔港顧家浜；兩界合併統稱曰公共租界，面積較前增至兩倍以上。法人

以是年要求推廣租界，未能得志，即私自向西開闢道路，而占有其警權，卒於民國三年重訂，東自黃浦江及肇嘉路起，西至徐家匯路，南自徐家匯浜起，西至長浜路，面積增出前界約至四倍。此英美法三租界，即今日上海市之所謂特別區也。租界開闢之初，原爲西人住居安全計，各歸領事分別管轄，後以各自爲政，於治理上發生困難，乃於咸豐十年議定新律，組織工部局爲治理三租界之總機關。至同治七年，法人退出工部局，自組市政府於法租界，與公共租界儼然分界而治，我國行政爲所阻梗，損污主權，莫此爲甚！所以收回租界，是我國最重要之一件工作。



青浦縣

沿革 漢婁縣地，梁以後爲崑山縣地，唐以後爲華亭縣地，元爲上海華亭二縣地。明析置青浦縣，治青龍鎮，尋廢，萬歷初復置，移治唐行鎮，清初析東北鄉置福泉縣，乾隆時併福泉入青浦，屬松江府。別稱青溪，又稱橫溪，亦稱鶴浦，蓋皆取名於水也。

疆域 東界上海市，南界松江及浙江嘉善縣，西界吳江縣，北界嘉定崑山二縣。東西距九十九里，南北距五十九里，面積七十二萬二千五百二十畝，今分爲十三區。

人口 二十五萬二千八百零九人。

山川 佘山一名蘭筍山，在治東南十八里。辰山盧山鍾賈山在其西，薛山鳳凰山庫公山在東北。籙山在治東十二里，其北有福泉山，卽清初置福泉縣所取名者。澱山在西南十六里，舊在澱山湖中，今去湖已遠。吳淞江在北境，趙屯浦大盈浦顧會浦盤龍浦皆北受吳淞江繞城而東，會於黃浦江。青龍江在縣北東接顧會浦，西接大盈浦，北流入嘉定界，相傳孫權在此造青龍戰艦，故名。澱山湖

在城西，支港分引湖水東出，其較大者，一經縣治東入松江界，一入泖湖，泖湖在西南，東南流入松江界，達於黃浦曰長泖，圓泖大泖，古稱三泖，今多淤塞。

城市 城周六里餘，本名唐行鎮，當趙屯大盈曹港合流處，以交通便利，人煙稠密。

村鎮 東有崧宅村，北簞山，泗涇徐涇鳳凰山，方家窰，劉夏七寶諸鎮；泗涇距治三十六里，一名會波村，傍泗涇跨松江縣界，元陶宗儀住此，自稱泗濱老人，崧宅距治十二里，亦作松澤，市廛頗盛，鳳凰山距治二十四里，背山臨流，最得形勝。七寶距治四十五里，瀕蒲匯塘，跨上海松江二縣界，爲商賈必由之地，市况頗盛。方家窰相傳方正學後裔業陶於此。東南有天聖莊，陳方橋，佘山，辰山，廣富林諸鎮；廣富林跨松江界，爲往來之衝。南有泰來橋，葑澳塘，潘涇，永豐，沈巷，章練塘，小蒸，西岑，金澤諸鎮；章練塘距治三十六里，與吳縣吳江錯壤，舊有縣丞駐此。小蒸距治三十里，一名貞溪地，挹九峯三泖之勝。金澤距治三十六里，當澱山湖南口，交浙江嘉善縣界。西有朱家角，小蓮湖，商楊王巷諸鎮；朱家角距治十二里，本作珠街角，又作珠溪，隔漕港連崑山界，商業之盛，甲於全縣諸鎮。商楊距治三十四里，一作雙塔，據澱山湖西口，商賈往來，蘇松間者，此爲適中之地。鎮人多駕船爲生，名雙

塔船。西北有金家橋趙屯諸鎮；金家橋距治十二里，西界崑山，爲往來孔道。趙屯跨趙屯浦，距治二十七里。北有百樹杜村白鶴江四江口諸鎮；白鶴江距治二十里，跨大盈浦爲市，東北有七匯郊店重固章堰舊青浦盤龍艾祁觀音堂黃渡陸家巷諸翟諸鎮；重固距治十八里，臨顧會浦，本作魍魎，傳爲宋韓蘄王掩軍士骸骨處，後人去鬼旁作重固。舊青浦距治二十四里，臨青龍江，唐於此置青龍鎮，當時爲海舶輳集之地，號小杭州，宋改爲通惠，明嘉靖時置青浦縣於此，後移於今治，故名舊青浦。章堰距治十六里，傳爲宋章莊敏公監華亭鹽時於此築堰，故名，黃渡臨吳淞江跨嘉定界。諸翟一名紫隄，居上海嘉定之交。

交通。京滬鐵路經縣之北境，黃渡鎮有車站。汽車路有上青線通上海水道交通最便，小輪到處可通。

教育。全縣學齡兒童計有四萬二千一百四十二名，已入學之兒童數爲一萬零六百四十名。不入學之兒童約占百分之七十五。

物產。全縣可耕之田計有七十二萬二千七百八十一畝，皆爲水田。農產物米麥豆棉俱爲主要品，

米年產八九十萬石，棉花年產十萬担以上，蓴菜出柳湖，蕨菜出余薛兩山，蘆葍出青龍，徐涇者爲上。澗山湖、柳湖均饒水產，四腮鱸出楊樹港，西蓮花、漾者尤美。蘭筍、山產筍，有蘭香。庫公山下土以栽蘭竹，最爲合宜。辰山石運銷上海，爲鋪路之用。

工業 有線襪、油餅、酒燭、飴糖、竹木器、石子、麵粉、碾米等廠二十餘家。

名蹟 青浦舊有九峯三柳之勝，今三柳已多淤淺，九峯亦有夷爲平地者。鳳凰山延頸舒翼，宛若鳳翥，上多虬松古藤，蒼森可愛，爲春遊勝地。庫公山正當鳳喙，俗稱丹鳳啣書。佘山以昔有佘姓隱此而名，有東西兩峯，泉石頗勝，明陳繼儒、施紹莘隱此，地多園林，清乾隆時遊客集畫舫簫鼓，往來中流，殆無虛日，今山上有天主教堂、天文台。辰山林木葱鬱，村民夾水而居，風景天然，亦爲春遊憩息之地。簞山亦名北干，以南有干山也，元余瑾隱此，自號笥隱生，故又名笥山，有玉竇泉，甚清冽。鎮學亭在青龍鎮，亭下有井，相傳通惠山泉，劉伯芻品此泉水爲第六。靈園一名曲水園，在城東北隅，洪楊時毀，今加整理，闢爲公園。

如皋縣

沿革 漢廣陵海陵二縣地，晉置如皋縣，隋省入寧海，唐景龍初析置海安縣，尋省。五代南唐復置如皋縣，宋以後因之。清時屬通州。別稱有三曰蠡山，曰嵒山，曰雉皋。

疆域 東濱黃海，南瀕大江，交南通靖江二縣界，西界泰興縣，北界泰縣及東台縣。東西距一百八十里，南北距一百里，面積五百五十五萬一千二百畝，（三十五萬四千九百五十方公里）今分爲十八區。

人口 一百四十二萬八千三百零四人。

山川 摩訶山一名段山，又名蝦蟆山，在縣南境，舊在大江中，今去岸已數十里。三臺山在縣北三里。碧霞山在城中，一名泰山，蠡山在東南，一名車螯山，高十餘丈，相傳土人取車螯殼成之。黃海在治東中有沙地曰南蛤蚶廈，北蛤蚶廈，各有居民十餘戶。沿海有通潮港口四，惟多淤塞，不通帆輪，內爲范公堤。大江在縣南，通江港口，以碾砣周圩張黃爲大，皆深入內地，運鹽河自泰縣東流入縣境。

經立發橋亦名立發河，南繞縣治而分爲兩支；一支曲折南行曰龍遊河以多灣曲，又名九十九灣，分數流南入大江，一支東出至丁堰，又分爲東南二支；南支入南通縣，東支流至岔河，回繞掘港豐利二鹽場，凡行二百餘里。

城市 城周七里，築於明嘉靖時，東西大街較爲興盛，惟皆平房，無高樓大廈。

村鎮 東有東陳薛家蔣鋪丁堰石家甸雙甸岔河華巖庵豐利場曹家馬塘孫家窰七里環鎮掘港場金家鋪長沙苴鎮北坎南坎諸鎮；東陳距治二十五里，當斜港運鹽河分流處，馬塘濱運鹽河之東支，爲掘港場入縣之要道。丁堰距治六十里，濱運鹽河與東陳俱爲通海汽車路所經。掘港場距治一百三十里，盛產海鹽，市肆甚盛，清移主簿駐此，并設鹽大使，民國與豐利場改并爲豐掘場，今有場長。豐利場距治一百里，清時亦有鹽大使。長沙苴鎮，皆近海濱。東南有婁司鋪林枝白蒲東郭園桃園李橋五十里諸鎮；白蒲爲古蒲濤縣治，半跨南通縣界，地當衝途，商業繁盛。南有太平橋楊花橋萬雲橋磨頭吳窰車馬湖中陳薛窰田家鋪碾砣港新盛張黃港石莊諸鎮；張黃港南近大江，接靖江縣界。石莊距治六十里，當龍遊河張黃港會合之口，舊有巡檢。西有搬經周莊諸鎮；周莊接

泰縣泰興二縣界。北有柴灣油坊橋孫公鋪立發橋洋蠻河陸家淺西場諸鎮；柴灣距治十三里，瀕運鹽爲水陸孔道。立發橋距城三十里，亦跨運鹽河接泰縣界，亦爲交通之衝，西場距治三十六里，舊有巡司。東北有丁家所李堡諸鎮；李堡隔河界東台縣。

交通 東南至南通海門，西北至東台鹽城，皆通汽車路，卽通海線之南段也。掘港有通掘線通南通縣，運鹽河暢通小輪，掘港尤爲小輪運輸之樞紐。

教育 全縣學齡兒童計有二十一萬二千五百四十名，已入學之兒童數爲二萬零二百十四名，不入學之兒童約占百分之九十。

物產 可耕之田共有三百萬零零八千三百四十九畝，其中五千七百五十畝爲水田，餘則皆爲旱田。農產物以棉花及米爲大宗，米年產約二百數十萬石，棉花年產約五十萬担。略有絲繭、靛及油餅尤有名。火腿年產四五萬隻，味不如金華所產，而暢銷於南北各埠。居民善製風鳶、絨畫、篋機。東南境多桃樹，沙人以柿接之，實小而圓，名曰蟠桃。馬塘鎮有酒曰安邑春，一名棗兒紅，爲佳品。董糖相傳爲冒襄妾董小宛所造，有名於時。水產以女兒煙爲佳。年產七八百担。玉虎沙魚，周身有刺，

其皮甚昂，每張售至七八元。

工業 有貧民工廠一家，靛廠一家。

名蹟 水繪園在縣治東北，爲清初冒襄棲隱處，舊有枕煙亭寒碧堂湘中閣因樹樓碧落廬懸雷山

房澁浪坡諸勝。霽峯園在治北，舊名水竹居，亦有亭館十餘處，今多廢。



泰興縣

沿革 漢海陵縣地，三國吳東陽縣地，晉復爲海陵地，五代南唐析置泰興縣，宋以後因之，清時屬通州，別稱延令，以縣治舊名延令村也。

疆域 東界如臯縣，南界靖江縣，西隔大江對揚中縣境，北界泰縣，東西距九十里，南北距七十五里，全縣面積二百二十六萬八千餘畝（十三萬九千二百二十五方公里）今分爲八區。

人口 九十萬零一千二百零八人。

山川 孤山在東南七十里，巋然一峯，枕峙江澚，明時潮沙壅積，山南成爲平陸。筆架山在治東。大江環於西南，沿江港口，以王家過船等港爲最要，均內通縣治。李薛河自泰縣來，南流繞縣治而東，爲老龍河，至黃橋折南入界河。印莊河北承老龍河，南流經印莊鎮入界河。界河在東南，東西俱通大江，爲與靖江縣之分界線。廟港河在縣西北，亦自泰縣來，曲折南流入大江。

城市 城周七里餘，濱李薛河。城內市肆雖多，而商業之盛，不及口岸。

村鎮 東有十里甸薛家莊失迷莊印莊三官殿八角井翁巷黃橋李家堡諸鎮；黃橋距治四十里，時曰永豐鎮，舊有巡司。東南有太平莊倒石橋新鎮市，毘羅市蕭家榨蝦蟆圩蔡家市廣凌橋任家市季家市諸鎮；除太平莊倒石橋蕭家榨蝦蟆圩外，皆瀕界河，接靖江縣界。季家市距城五十里，接靖江如臯二縣界，印莊巡檢舊駐於此。南有天孫橋天星橋蔣華圩橋土橋港七圩市諸鎮；天星橋七圩市，皆南瀕大江。西有大揚莊。西北有馬甸口岸刁家鋪廟港嘶馬諸鎮；口岸距治四十五里，一名柴墟鎮，宋初嘗爲縣治，明清皆置巡檢，爲高寶興泰東五縣渡江要口，商業之盛，爲縣境諸鎮最。嘶馬鎮瀕大江交江都縣界。北有堰頭宣家堡遷善鋪諸鎮；東北有老葉莊西分思莊。

交通 口岸鎮有汽車路通泰縣。接揚泰線，與新港泰縣靖江黃橋等處，皆有定期小輪開駛。

物產 本縣可耕之田共計一百五十萬零九千一百十三畝，農產物以米爲最多，年產在三十萬石以上。棉花年產在十萬担左右。略有絲繭。所製蜜餞極著名。土繇紬出黃橋，石莊出紅花確。

教育 全縣學齡兒童計有十二萬四千四百二十六名，已入學之兒童數爲六萬零二百四十五名，不入學之兒童約占百分之五十二。

工業 僅有綢布廠各一家。

名蹟 城中有遺帶亭嘉樹園，焦竑有遺帶亭記，姜宸有嘉樹園記，東南有騰蛟閣，王穉登有騰蛟閣記，筆架山三峯聳秀，有紺寒池光霽台君子堂書帶橋諸勝。孤山巋然一峯，上多巨竹。



東臺縣

沿革 晉蒲濤縣，南齊後廢，明屬泰州，清乾隆時析置東臺縣，屬揚州府，民國仍名東臺，別稱東亭。

疆域 東濱黃海，南界如皋泰二縣。西與北界鹽城興化二縣，東西距一百九十里，南北距一百二

十里，面積一千零四十五萬一千七百畝，（五十七萬四千四百方公里）今分爲九區。

人口 一百十九萬三千五百六十五人。

山川 境內無山。黃海在治東一百里，沿岸多沙灘，無泊船良港。串場河自泰縣入縣東南境，西北流

環城而北，至草堰場，入興化縣界。范公堤自富安場起，沿串場河之東岸而北，亦入興化縣界。東出

支港甚多，以東川港王家港門龍港竹港爲最大，俱東流入海，爲出海之要道。運鹽河卽下河，自泰

縣入縣西南境，東北流至治，合於串場河，蚌蜒河亦卽運鹽河之中支，橫貫縣之東西，與串場運鹽

爲東台三大幹河，灌溉運輸，俱所利賴。其餘各河，分支旁出，聯絡於串場運鹽蚌蜒三河間。

城市 縣治扼鹽城之南，爲鹽城米稻運往泰縣海安必經之地，故城西下壩至關橋一帶，米市興盛

雜糧稻行，多至六十餘家。

村鎮 東有鹽關周集豐盈沈灶潘家鏃梅家集諸鎮；沈灶亦名沈家灶，距治七十里，濱西柴河，產海鹽。東南有梁垛安豐富安十五灶諸場，皆瀕串場河產海鹽，除十五灶外，清時皆設鹽大使，民國併三場爲一，名曰安梁場，設場長。柃茶斜角二場，亦在東南近海處，距治一百二十里，清時各有鹽大使，民國亦併而爲一，名曰柃角場，今亦設場長。南有仇湖鎮，跨運鹽河支流上。西南有時堰溱潼二鎮，皆濱運鹽河，爲通泰縣之孔道，溱潼且跨泰縣界，爲米稻集散地，繁盛僅亞於縣治。西有戴家澤鎮，跨蚌蜒河支流上。北有草堰場，距治二十里，瀕串場河跨興化界，產海鹽，清時亦設鹽大使，民國以興化縣之劉莊場併入之。東北有仁壽橋小海東團西團沙家集王家港丁溪小港諸鎮場；小海距治五十里，舊時亦爲鹽場，今併入丁溪，東團隔水對興化縣界，王家港地扼衝要，清時駐有千總，丁溪場在小海之南，清時設鹽大使，今有場長，小港距治最遠，北瀕鬪龍港對鹽城縣境。

交通 汽車路東南通如皋南通，與長江輪船取聯絡，西北通阜甯東海，與隴海鐵路相銜接。串場運鹽蚌蜒三河，暢通舟楫，尤以串場河爲最便利。

教育 全縣學齡兒童計有十八萬三千五百六十七名，已入學之兒童數爲四萬六千五百五十八名，不入學之兒童約占百分之七十五。

物產 境內沿海一帶，皆地鹹不宜栽植，有農產出品之田，全縣不過三十五萬五千二百零二畝，水田雖占十分之八以上，而穀類產量，米麥合計，不滿百萬石，以供本縣食糧，尙嫌不足也。鹽產量最豐，約有二百萬担左右，其次爲棉花，約在五十萬担以上。此外黃豆約五萬石，繭約二萬斤。藥品有龍胆草、海皮硝、苡仁、烏賊骨、葶蔴子等。海產有蠶乾、蛤乾、蝦米、蝦子等。

工業 油坊業較盛，全縣約有一百數十家。此外如碾米、麵粉、織布、毛巾、菸草、木器等廠，合計不足二十家。

名蹟 南莊在縣治西南，面城臨水，竹木蔭翳，清乾隆時最盛，迄今二百年而亭榭如故。此外如繅絲井、辭郎河、柱樓等，均爲本縣著名之古蹟，今皆不存。

淮陰縣

沿革 秦置，漢封韓信爲淮陰侯，後爲縣。晉初爲廣陵郡治，南宋僑置兗州於此，東魏爲淮州，淮陰郡治，北齊改縣曰懷思，北周又改曰壽張，隋復名淮陰縣，置淮陰郡及楚州，尋州郡俱廢，大業初省縣入山陽，故治在今治東南。唐復置淮陰縣，宋又分置清河縣，徙淮陰縣治八里莊，元廢淮陰入清河縣，始遷於今治，明因之，清時屬淮安府，民國改清河爲淮陰縣，別稱袁浦。

疆域 東界淮安漣水二縣，南濱洪澤湖，西界泗陽縣，北界沭陽縣。東西距六十里，南北距八十里，面積二百五十萬零七千七百六十畝，（二十二萬一千八百二十五畝）今分爲七區。

人口 四十二萬六千七百六十五人。

山川 老子山在治西南一百里，跨安徽盱眙縣界，一名老祖山，其南有霍山，形勢起伏，一峯峯然。運河自淮安縣入縣東南境，至清江閘，折西南歷三閘回繞馬頭鎮，至雙金閘合鹽河，西北入泗陽縣界。鹽河自漣水縣入縣東北境，西南流至雙金閘，會運河。淮水爲古四瀆之一，自安徽泗縣來，匯於

洪澤湖，其下游舊由縣東經漣水阜寧諸縣入海，金元以後，爲黃河所奪，清咸豐時黃河北徙，淮水下游，亦因以淤塞，其幹流遂於縣境合於運河，常泛濶爲江北大患，今正著手浚導之。六塘河經縣西北，東流入漣水縣界。洪澤湖在縣西南，跨泗陽及安徽泗縣盱眙諸界，古爲富陵諸湖，且爲鎮驛所在之地，後漢陳登築捍淮塘，淮水高漲，洪澤遂成巨浸。黃河故道橫貫縣境，隄堦猶有存者。

城市 城爲清乾隆時所改築，地名清江浦，瀕運河南岸，在海道未通以前，爲南方諸省北上舍舟登陸之要道，帆檣林立，盛極一時，自海道開通，河運失效，商業遂一落千丈，津浦鐵路通車後，出此途者益鮮，但以地位適中，在大江以北，仍不失爲水陸交通之樞紐，市街今以草市口紀家樓屏門街諸處爲最興盛。

村鎮 東南有武家墩徐集小王集周橋諸鎮；周橋距治九十里，交淮安縣界。西南有陳家集老子山二鎮，老子山在洪澤湖南岸，傍老子山接安徽泗縣盱眙二縣界。西有馬頭班集二鋪集諸鎮；皆瀕運河，馬頭距治十八里，舊爲漕運要道，治西一巨鎮也。西北有浪石漁溝新興諸鎮；漁溝爲通沭陽縣孔道，今爲汽車路所經，初亦繁盛，後以河流淤填，遂形衰落。北有王家營朱集丁集五里莊澗橋

劉皮永興老張集諸鎮；王家營亦作王營，距治五里，居鹽河北岸，舊爲陸路孔道，南船北馬，於此交替，清道光初北鹽改行頓於此，謂之西壩，商賈設立場棧，閭閻相接，日以浩繁，至今猶爲淮北鹽業集散之中心。劉皮鎮老張集皆界漣水縣，永興鎮有果園竹木之饒，今少衰替。

交通 汽車路東通漣水阜寧，接通海線，南通高郵江都，接鎮揚線，西北通宿遷銅山，東北通灌雲東海，北通沭陽高流鎮，皆與隴海鐵路銜接。小輪船南遵運河直通鎮江，北駛可至宿遷，東遵鹽河可達東海新浦，江北交通，除銅山爲鐵路交軌之地外，要推淮陰爲最便。

教育 全縣計有學齡兒童七萬三千七百八十一名，已入學之兒童數爲一萬三千零八十一名，不入學之兒童約占百分之八十二。

物產 本縣可耕之田共計一百十六萬五千七百十畝，除湖沿灘地十七萬七千四百四十一畝外，其餘皆爲旱田，故五穀以麥菽爲多，米及棉花甚少。有桑而蠶者寡，野芋極多，貧者賴以卒歲。水族滋生，以鮑魴鱸鰕爲美。六畜亦富，尤多馬羊，每千百成羣，縱牧河岸。

工業 省立第四工場在河北大街，出各種棉布、線毯、線襪、柳箱、籐筐、提包等。此外有菸廠二家，織布

製粉及毛巾等廠，雖有而不盛。

名蹟 老子山俯臨洪澤湖，有湖山之美，俗傳爲老子煉丹之地，其顛石色殷紅，土人指爲仙迹。南昌
亭千金亭跨下橋漂母岸，俱爲韓信之遺跡，久已湮沒，不可尋訪。



東海縣

沿革

春秋魯之東境，秦置胸縣，南齊於縣置東莞琅邪二郡，東魏改置海州，仍領琅邪郡，後周改郡縣俱曰胸山，隋廢郡，又改州爲東海郡，唐復曰海州，兼置總管府，旋罷府，又改州爲東海郡，乾元初復曰海州，五代至宋曰海州東海郡，元升海州路，改爲海寧府，又降爲海寧州，明省胸山縣入州，改海寧州曰海州，清因之，升爲直隸州，民國改爲東海縣，又析其東境地置灌雲縣。

疆域

東界灌雲縣，南界沭陽縣，西界山東郟城縣，北界贛榆縣，舊州東西距一百八十五里，南北距一百九十里，自分置灌雲縣後，全縣面積僅有四百八十九萬畝，（二十六萬八千六百方公里）今分爲八區。

人口 三十七萬三千四百四十九人。

山川 胸陽山在治南四里，亦曰胸山，秦置胸縣以此，今名錦屏山，有雙峯如削，俗稱馬耳峯。其南有

南岡嶺。羽山在西北，跨山東郟城縣界，相傳虞舜殛鯀於羽山卽此。去山百步有羽潭，謂卽左傳子

產所云「堯殛鯀於羽山，其神化爲黃熊以入於羽淵」之羽淵。南迤者曰白玉山，以產石潔白如玉而得名，分界山在治西，亦跨郟城縣界。西南境有虎山龍山牛山房山小孤山句廬山孔望山。房山有巨石如房，句廬山卽古三廬之一，孔望山近山東郟城縣，相傳孔子之郟，嘗登此山。海在治東，沿海一帶，皆已劃屬灌雲，大沙河自贛榆縣入縣西北境，東流爲五龍河，至臨洪口入海，運鹽河在治東，舊爲境內第一幹河，今亦大部劃入灌雲境。薔薇河亦名玉帶河，自沭陽縣入縣西南境，東北流經縣治西接市河，折東合海河出新浦口入海。魯南河源出西北山間，東流至治北，合於薔薇河。碩項湖亦名碩瀆湖，與青伊湖皆在縣西交沭陽縣界，湖身舊皆廣闊，今已大半淤爲陸地，兩岸村落相望矣。

城市 城周九里餘，以僻在海濱，商業向不發達，自隴秦豫海鐵路開通後，甘肅陝西河南及本省北部商貨之出入，將以此爲集散之中心，但轉運起卸，皆不及新浦鎮之便，故城市商業，雖較前稍有起色，尙不及新浦鎮之興發也。

村鎮 南有石湫新壩龍且南岡高墟諸鎮；石湫距治二十里，新壩距治四十里，與龍且南岡皆接灌

雲縣界，龍且爲南朝梁之龍且縣故城，舊有大小二壘，傳爲韓信下齊時楚將龍且所築。高墟瀕薔薇河，通沭陽縣。西南有上房平明房山，青伊趙集大坊集陳集城頭阿湖陳鎮諸鎮；房山距治六十里，青伊在青伊湖西岸，城頭阿湖俱爲隴海鐵路所經。西有句塔埠安營駝峯南留石榴橫溝彭集莊竹墩圩赤岸桃林諸鎮；駝峯距治五十八里，白塔埠在其東，石榴鎮在其西，俱沿隴海鐵路，舊有高橋巡司駐駝峯，赤岸桃林諸鎮，俱近山東郟城縣界。東北有新浦鎮，扼薔薇河入運鹽河之口，清光緒三十一年自闢爲商埠，今劃入連雲港市。連雲港開築後，商業遂漸東移矣。

交通

隴秦豫海鐵路橫貫縣境，阿湖大埠縣治俱有車站。汽車路南通阜甯，至南通曰通海路，西南通漣水，淮陰曰淮海路，北通青口，贛榆曰海贛路，東由新浦至大浦曰新大路。新浦臨洪口，海船可深入。小輪溯運鹽河可至淮陰縣。

教育 全縣學齡兒童計有八萬零零三十六名，已入學之兒童數爲五千一百五十二名，不入學之

兒童約占百分之九十三。

物產 境內可耕之田，共計四十一萬七千二百九十一畝，而農產不豐。米年產不過三萬餘石，麥、豆、

高粱、玉蜀黍等，產量亦少於鄰近諸縣。魚鹽之利，則頗富饒。牛山、房山皆出水晶石，錦屏山產鐵及磷酸、石灰，羽山產金，山間多鶴，土人製爲鶴脯，爲餽貽之品。

工業 除略有榨油、造酒諸小工業外，稍具規模之工廠，尙不經見。舊有省立第八工場設於新浦鎮，出品以絲光布爲主。

名蹟 石棚山在縣治，一名青龍山，峯嶺高峻，上有巨石覆於巖上，中間可容數十人，其形如棚，故名石棚，又稱石寶山，山上舊時本無花草果木，宋石延年破海州，以泥裹桃核擲於嶺上，數年後桃樹成林，花開滿山，爛若錦繡，稱爲萬花巖。望海樓在城內，張耒詩有「城外滄波日夜流，城南山色對城樓」卽此。綠野亭在治南，張耒詩有「渺渺孤亭滄海東，天連平野思無窮」句。

灌雲縣

沿革 本海州之東境，民國分置灌雲縣，以南有灌河，北有雲臺山而名。縣治設於板浦鎮。

疆域 東與北俱濱黃海，南界漣水縣，西界東海縣。面積六百八十萬四千畝，（二十七萬八千零七十五方公里）今分爲十區。

人口 五十八萬一千八百三十五人。

山川 大伊山小伊山皆在治南，東陬山西陬山皆在治東。伊廬山亦作伊萊山，與廬石山句廬山稱三廬，韓信爲楚王，鎮於三廬，卽此。雲臺山在東北，古名鬱林山，又名郁山，又名蒼梧山，亦謂之郁洲，舊在海中，今已連於大陸，周百餘里，峯巒挺秀，溪壑幽深，風景之佳，甲於全省。鷹遊山亦在東北，一作鶯遊，又作嚶遊，聳峙海中，有東西二峯，或因分其名曰東連島西連島，縱橫數里，居戶數百，皆以捕魚爲業，蜃蛤之鄉，別饒風味。西岸有孫家山，與鷹遊山對峙如門，爲海船必經之道，故謂之應由門。山之西北隅有廟前灣，爲海船待潮避風處，相近又有竹島鴨島洋山島等，皆孤峙海面，形若浮

螺。高公島在鷹遊山南，海闊水深，便於停泊，舊有炮台二座，爲東海門戶。開山在北潮河出海之口，爲南洋北洋之中分點，山南稱南洋，山北稱北洋。小鬲山在東北，三面絕塵，僅通一道，其南曰田橫，固傳爲田橫避亂所居處。海環縣之東北境，沿海有臨洪、埭子、灌河諸海口，鹽河卽運鹽河一名官河，自漣水縣流入南境，北行一百三十里，經縣治至新浦，挾薔薇河出臨洪口入海，爲境內最大之幹河，西來會合者，有南六塘、河北六塘、河等，東出者河、港尤多，但多淤淺，水流不暢，鹽河高漲，每至決堤成災，其中以北潮河、五圖河、陔河爲較大；北潮河卽灌河，上承南北二六塘、河，東流出灌河口入海，水外淺內深，至響水口尤深，惟口外有攔門沙，汽船不能出入，五圖河在大伊山分鹽河東出，亦曰東門河，過杜莊，折北合善後河。陔河在治南分鹽河東流，亦名善後河，（有分支東北出海曰五官河）經東西二陔、山之陽，故曰陔河，會五圖河東出埭子口入海，埭子口爲沙泥底，四周平坦如盆，可以停泊船隻，裝卸貨物，口外有堅硬之攔門沙，劃水爲二，且多曲折，土人稱之爲袴襠沙，治北有太平運鹽河，亦鹽河之東出者，北流折東，經雲臺、山東出海。此外如燒香車、軸岑池諸河，皆久已淤淺，本年鹽河受黃水之灌注，不能向東直瀉出海，遂致鹽河兩岸，俱遭淹沒之禍，是皆疏濬不

容或緩者。分水河又稱新開河爲本年受災以後所開鑿，在縣之北境，鹽河下游得此宣洩，災區或可減少一部矣。

城市 縣治所在，本爲一鎮，名曰板浦，以產鹽著名，商業之盛，向爲江北各鎮冠。

村鎮 東有東辛伊盧山堆港燕尾港諸鎮；伊盧山以山而名，亦作伊萊山，卽後漢時之伊盧鄉。堆港

燕尾港，皆當北潮河出海之口，東南有沙港集三岔口湯集楊家集潘圩杜莊響水口雙港莞瀆王

集海安集陳家集諸鎮；響水口距治八十里，扼北潮河之中流，海舶出入，多在此地下纜，商業之盛，

爲諸鎮最。清時有州判駐此。莞瀆有南北二鎮，相去二十里，海安陳家集俱瀕北潮河交漣水縣界，

南有大柴市小柴市大伊山張集鐵牛新安諸鎮；大伊山依大伊山濱鹽河，爲治南水陸之衝。新安

亦臨鹽河接漣水縣界，清時駐有巡檢。北有中正南城當路大村大浦墟溝諸鎮；中正有鹽場，今有

場長。南城在鹽河東岸，大浦在臨洪口內，爲隴秦豫海鐵路所經。墟溝距治七十里，其地負山面海，

勢頗險要，舊有城，久頽，清時設東海營於此，隴海鐵路經此直達連雲港，今劃屬連雲港市。連雲港

在雲臺山與東西連島之間，水深浪靜，可泊巨艦，爲長江以北之一大良港，今正着手建築，商場亦

由新浦移設於此，交通既便，興發自易，將來繁盛，可以預卜，民國二十四年於此劃置普通市，其範圍東至東西連島，西至鹽河，南至燒厝河，北至臨洪口。（按今又有暫緩置市之說）西暨在海角，隔海對竹島，亦爲海口要地，舊有炮台。

交通

隴秦豫海鐵路自東海經縣北境，終止於連雲港，與海輪相銜接。汽車路北通東海贛榆，南通阜甯鹽城，可達南通，西南通漣水，淮陰接揚，淮徐諸線。鹽河暢通小輪，上溯可抵淮陰縣之西壩。

教育

全縣學齡兒童計有九萬一千六百十名，已入學之兒童數爲四千五百七十五名，不入學之兒童約占百分之九十五。

物產

全縣可耕之田六十八萬零二百七十三畝，大多數爲旱田，農產物米麥大豆爲大宗，大豆年產在五十萬石以上，米年產七八萬石，雲臺山麓所出之米，尤爲特色。棉花有而不多。水產極豐，石首、黃花、鯊魚、帶魚、蝦、蟹、煙、蠣等，年產共有二三萬担左右。大伊山產石灰，雲台山富果品，鑛產尤豐，多未開採。紫菜生海中山麓，昔爲進貢之品。濱海一帶，產鹽最豐。板鋪場年產一百數十萬担，爲兩淮產鹽最多處。中正場年產九十餘萬担，濟南場年產八十餘萬担。家畜甚富，豬尤有巨量輸出外

埠。

工業 以魚鹽爲主。

名蹟

雲台山縣互百里，雄踞海濱，氣象萬千，東磊以石勝，嶙峋怪特，向有石海之稱，幽秀爲全山最。

宿城衆峯錯立，環抱若城，有金剛巖仙人屋瀑布泉鳳凰石法溪寺龍湫諸勝。前頂卽清風嶺，亦作青峯頂，爲一山之主峯，秋冬之際，草木凋落，此處獨茂林修竹，四時常青。有三元宮，今名海寧寺，爲有名古刹，極宏暢雄麗之致，寺旁海天洞，尤幽奇而神秘，其後曰金牛頂，上有倒懸崖，崖石倒懸，倚崖構殿。（按雲台勝境甚多，沭陽吳鐵秋著有蒼梧片影記之甚詳。）

下卷

宿遷縣

沿革 春秋時鍾吾子國，秦爲下相縣，漢置凸猶縣，後漢省。晉改置宿豫縣，後魏置宿豫郡，兼置南徐州，後廢爲鎮。梁改置東徐州，東魏改東楚州，陳改安州，北周改泗州，隋置下邳郡，俱治宿預縣，故治在今治東南。唐復曰泗州，移州治於臨淮，寶應初以避諱改宿預爲宿遷。金省入邳州，元復置，明徙今治，清時屬徐州府，別稱門湖。

疆域 東界東海沭陽二縣，南界泗陽縣及安徽泗縣，西界睢寧邳縣二縣，北界山東郟城縣。東西距八十五里，南北距一百九十里，面積七十萬零二千畝，（二十三萬六千八百五十八方公里）今分爲十區。

人口 六十七萬零九百四十一人。

山川 馬陵山在治北二里，陵阜秀聳，爲邑之鎮。北延者釜山，南延者曰靈傑山。三台山亦在治北，三峯高錯，勢若連珠。風雲山麓以多張姓之居，又名張山。司吾山亦作峒嵒，又名司鎮，在治北六十里。漢嘗以此名縣。其南有五華峯。斗山峯山皆爲峒嵒之支巒。再北有塔山，上有土城，傳爲五代時郭彥威屯兵處。侍家嶺綿互起伏，接沭陽縣界。運河自邳縣入縣西北境，東南流經縣治北，復東南流至仰化鎮，入泗陽縣界。沭河自山東郟城縣入縣北境，爲與沭陽之界水，南過峒嵒鎮，折東入沭陽縣界。六塘河西承駱馬湖，經縣北東南流，分支曰砂礮河，東入泗陽縣界。正支東南流亦入泗陽縣界。睢河在縣南，今多淤墊。白洋河在東南，來自安徽泗縣，黃河改道，河口遂淤。劉老澗在治東南四十里，洩運河水由六塘河通鹽河。黃河故道斜貫縣之南境，兩岸堤埂猶有存者。駱馬湖在西北十里，本爲窪地，明季成湖，初與運河相通，湖身甚廣。清雍正時於運河北岸築隄，湖河之水，遂不復通，今多淤爲陸地。相近又有諸葛靈溝雷家丁家巴頭張皮諸湖，大都積水則爲湖，水涸則成陸。侍丘湖在東境，又名東湖。

城市 城周四里，瀕於運河，昔爲南北水陸之衝，商賈輳集，市街興盛，爲淮北之一大埠。今以運河失

效，津浦通車，道出此間者，除鄰近數縣外，已可謂絕無其人，市况遂日益衰落。

村鎮 東有順河集大興集諸鎮；順河在運河東岸，一名中河，南至仰化，北至峒嵒，此爲必由之道。大興集瀕砂礮河，界泗陽縣，東南有陸集小板鋪仰化白洋河諸鎮；仰化集濱劉老澗，亦界泗陽縣。白洋河距治四十里，濱運河爲宿淮汽車路所經，鎮中有橋，於橋上立石爲界，石西屬本縣，石東屬泗陽，鎮有聖泉，在三元宮前，冬夏澄清，甘芳無比，所產高粱酒最著名，卽市上所稱之洋河高粱也。南有陳集埠子集開塘曹莊鋪歸仁集孟集諸鎮；歸仁集距治六十里，接安徽泗縣界，舊有歸仁隄巡司。埠子集接睢寧縣界。西有耿車集蔡集二鎮；耿車集爲通睢寧縣孔道，蔡集爲通邳縣孔道，今皆爲汽車路所經。西北有皂河姚灣堰頭臧圩諸鎮；皂河北瀕運河，南界睢寧。姚灣距治七十里，常沂水入運河之口，（參看邳縣）與臧圩同跨邳縣界，商業殷盛。北有龍亭埠小店集嶂山村小河新店集峒嵒沈集唐店港頭新安街頭集馬大莊諸鎮；峒嵒在峒嵒山下，距治六十里，東隔沭河跨沭陽縣界，舊有巡司。新安距治九十五里，本名劉馬莊，又名中馬鎮，亦瀕沭河，爲北通山東郟城縣孔道，隴秦豫海鐵路經此有車站。馬大莊距治一百二十里，接山東郟城縣界。東北有邵店元通庵燕

集韓集諸鎮；邵店距治五十里，與燕集俱濱沐河，北界沐陽縣。韓集距治七十里，一名興仁鎮，南接泗陽縣界。

交通 隴秦豫海鐵路經縣北境，新安鎮有車站。汽車路西出者，一經睢寧，一經邳縣，而會於銅山，接津浦隴海二路，東出者，經沐陽，南出者，經泗陽，而會於淮陰，接揚淮淮海諸線。運河水盛時小輪可自淮陰經縣治達姚灣。

教育 全縣學齡兒童計有八萬四千六百名，已入學之兒童數爲一萬八千二百零九名，不入學之兒童占百分之七十八。

物產 本縣可耕之田共計六十四萬四千九百零九畝，皆爲旱田，故農產物麥、秫、豆最多，米則甚少，在豐年亦不過三萬餘擔。布匹向來仰給於南通，今則遍樹木棉，年產已在四千擔左右，亦頗能紡織。靛青、蒲苧、麻、桑，所在多有。蠶桑之利，在昔年產繭不滿十四萬斤，近年亦漸興盛。農人以甘藷爲旨蓄，貧者有市豆滓漬煮野菜以充飢，居恆晨起磨麥、秫或豆成飴，燂鑿以炙，圓白如紙，名曰煎餅，備一日餐，貧富無異，終歲罕有食米者。東湖富產魚蝦，爲淮北最，城北土山嶺產玻璃砂，前曾有人

開採，設廠製造各種玻璃用具，品質甚佳，後遭兵燹，以資本不繼而停辦。
工業 糟坊業最盛，今有衰落之象。其餘尙有小規模之玻璃工業，出品甚少。
名蹟 馬陵山河湖襟帶，秀麗天然，境內八景有馬陵秋月。峒嵒山峯巒翠嶺，上有石洞，洞口鑿石爲
螭，水自螭口噴出，四時不絕。



邳縣

沿革 古邳國，戰國齊下邳邑，秦置下邳縣，漢封韓信爲楚王，都於此，後漢爲下邳國治，南朝宋爲下邳郡治，後魏於縣置東徐州，梁改武州，又改縣曰歸政，東魏復曰東徐州，下邳縣，北周改州曰邳，隋廢州，唐復置而旋廢，宋於縣置淮陽軍，金及元皆曰邳州，明省下邳縣入州，清因之，屬徐州府，舊治在縣東，金時圯於水，徙治於艾山之陽，稱新邳，卽今治，民國改州爲縣。

疆域 東界宿遷縣及山東郟城縣，南界睢寧縣，西界銅山縣，北界山東臨沂蘭山及嶧縣。東西距一百二十里，南北距一百四十里，面積九百零七萬二千畝，（二十三萬七千八百七十五方公里）今分爲十區。

人口 五十八萬四千九百零四人。

山川 山脈自北而南，絡繹相屬。葛嶧山、顯陽山、黃石山、勝陽山、王母山、宿羊山、茸山、麋鹿山、石埠山、羊山大黃山、唐宋山、艾山、連防山、倚宿山、雲台山等爲最著名；葛嶧山又名嶧陽山，在治南八十里，

舊產桐，可作琴，卽禹貢所謂嶧陽孤桐也。顯陽山在西北十八里，最爲高聳。黃石山在西北二十二里，上有黃石公廟，傳爲黃石公隱居之所。勝陽山在黃石山北，以秀麗著稱。艾山在治北五里，以產艾得名。運河自山東嶧縣入縣西北境，東南流斜貫縣境入宿遷縣界。岔河卽文河，自山東蘭山縣入縣北境，西南流至治西泖口，入於運河，亦曰東泖河。又西有西泖河，亦來自山東，南入運河。武河自山東鄒城縣入縣東北境，西南流經治東曰城河，又南至沙泖口入運河。沂河亦自鄒城縣入縣東境，南流至姚灣入運河。徐州河自銅山縣來，東流曰不老河，至徐塘集入運河。艾山河在艾山西久淤。黃河故道在縣南，北岸堤埂，至今尙存。

城市 舊城在魏晉時常爲重鎮，有大中小三重，唐以後遂爲偏方僻邑。今城築於清康熙時，周五里餘，商業不盛。

村鎮 東有北里鋪合溝集二鎮；合溝距治四十五里，接宿遷及山東鄒城縣界。東南有官河新盛營龍池集紀集砲車姚灣諸鎮；紀集在沂河東岸，姚灣距治七十里，跨宿遷縣界，當沂河入運河之口。帆橋棧集，商業繁盛。南有徐塘集三叉河貓兒窩鎮衛集八岔路陳集舊城集諸鎮；徐塘濱運河，爲

隴海鐵路所經，并有運台支路由此北通山東台兒莊。宿邳汽車路南通宿遷縣，爲治南水陸之衝。貓兒窩距治四十里，居運河西岸，清時爲邳州同所駐。舊城集亦稱古邳，距治九十里，瀕淤黃河。界睢寧縣，清時有巡司駐之。西南有土山衡家集，王集，宿羊山圩，曹八集，張莊集，八義集，諸鎮，八義集距治六十里，與張莊俱沿隴海鐵路爲銅邳汽車路所經。西有泃口鎮，距治二十五里，當文河合運河之口，舊駐巡檢，宋韓世忠嘗敗金兵於此。西北有岔河賀莊，崔家圩，諸鎮；岔河在文河東岸，爲通山東之要道。北有石埠圩，大墩，找埠，諸鎮；石埠圩距治五十里，接山東蘭山縣界。東北有鐵佛寺，溝上集，朱紅埠，駱家道口，韓圩，諸鎮；鐵佛寺，韓圩俱瀕武河，石埠圩濱東泃河，界山東蘭山縣。

交通 隴秦豫海鐵路貫縣之南境，車站在治南二十五里之徐塘，曰運河站。有支路由此沿運河北通山東台兒莊，與棗台鐵路銜接。汽車路南通宿遷睢寧，而東會於淮陰，西會於銅山。運河水盛時，姚灣以南，可行小輪。

教育 全縣學齡兒童計有十萬零二千八百七十二名，已入學之兒童數爲八千六百三十一名，不入學之兒童占百分之九十二。

物產 本縣可耕之田共計一百四十九萬零六百五十畝，其中旱田占一百三十九萬五千五百五十三畝，山田占一萬四千零九十七畝，故五穀多二麥及高粱、玉蜀黍，產米僅十之一二。棉花產額亦少。略有絲繭。以蒲爲扇，曲文密理，可稱良工。艾山出艾極佳。葛嶧山古產名桐，今已不見。

工業 除略有蒲扇等家庭手工業外，無足稱述。

名蹟 舊城南門曰白門，曹操擒呂布，斬之白門樓下，卽此。宿羊山有清涼寺、瑞香寺、古松千章，蒼黝隱然，有元碑。羊山有宗善寺，亦名羊山寺，殿宇壯麗，爲邑人遊觀勝地。圮上在舊城東南，俗呼圮橋，傳卽張良與黃石公約會處也。



睢寧縣

沿革

周取慮國，漢置睢陵，取慮二縣，東晉僑置濟陰郡，治睢寧縣，南朝宋廢郡，梁於此置潼州，入東魏改睢州，北齊併縣入夏邱，唐宋爲宿遷縣地，金分宿遷置睢寧縣，元以後因之，清時屬徐州府，別稱臨淮，以漢時屬於臨淮郡而得名。

疆域

東界宿遷縣，南界安徽泗縣，西界安徽靈璧縣，北界邳縣。東西距九十五里，南北距八十里，面積三百九十九萬三千八百四十畝，（十八萬零四百方公里）今分爲十三區。

人口

五十四萬七千八百四十八人。

山川

池山在治東南，跨安徽泗縣界。官山在治西南，迤而西者，有荆山、趙山、采山等。九頂山在治西五十里，有九峯環抱，盤紆及安徽靈璧縣界。白馬、白路、仙掌、簔箕、石婦諸山，皆其支嶺。西北境山嶺綿連尤廣，以張龍山、鳳凰山、蛟龍山、英公山、二郎山、羊山等爲最著。白塘河在治西，久已淤淺，其下游僅自湯集起，東南行入宿遷界，曰羅家河，其餘若趙家河、沈家沙河、龍河、白山河等，皆已大半淤。

塞。黃河故道在治北，堤埂猶存。

城市 城周三里餘，城內民居簡陋，街道狹小，商業情形，不及較爲繁盛之鄉鎮。

村鎮 東有高作集、朱家集、八里店、沙家集諸鎮；高作集距治十五里。沙家集距治三十里。接宿遷縣界，俱爲銅宿汽車路所經。東南有王家集、丘集、鞍子墩集、找溝集、凌城集諸鎮；鞍子墩距治二十里。找溝集距治四十里。南有湯集、官集諸鎮；俱南通安徽泗縣。西南有大李集、卓家集、姚家集、童邵集、瑩桂集諸鎮；瑩桂集距治二十里。童邵集距治四十里，與大李集俱界安徽靈璧縣。西有攔頭集、朱家集、小王集、高興集、嵐山集、胡集、梁集諸鎮；高興集距治三十里。嵐山集距治四十里。梁集距治五十里。亦跨安徽靈璧縣界。西北有廟灣集、龍家集、姚集、大王集、麻綫鋪、陳家集、劉家集、古城集、順和集、李家集、曲頭集、辛安諸鎮；龍家集距治三十里。曲頭集距治八十里。辛安亦作新安，距治五十里。舊有遞運所，接邳縣界。大王集爲銅宿汽車路所經。順和集接銅山縣界。北有官莊集、魏家集、曲期集、慶安集、戴家集、樓鋪諸鎮；官莊集距治三里。曲期集距治十五里。魏家集距治二十里。舊爲主簿所駐，接邳縣界。東北有周集、沙坊集、王家營集、楓山集諸鎮；沙坊集距治三十里。王家營集、楓山集

俱距治四十里。

交通 汽鐵路東通宿遷，接揚淮淮海諸線。西通銅山接津浦隴海二路，北通邳縣，亦與隴海路銜接。水路大多淤塞，難通舟楫。

教育 全縣學齡兒童計有九萬七千零二十三名，已入學之兒童數爲九千一百六十五名，不入學之兒童佔百分之九十一。

物產 本縣可耕之田共計二百八十九萬一千七百畝，皆爲旱田，瘠薄不宜稻，農產以麥、豆、及落花生爲大宗。棉花年產在二千擔左右，民食半賴山芋，胡蘿蔔產量頗豐，貧者以當米穀。絲及金針菜，暢銷外埠。二郎山產五色石，白質夾紅，紅質夾黑，間有長成人物鳥獸，儼然如畫者。官山產石灰。

工業 無可述者。

名蹟 白路山有路直達山頂，望若白虹，俗傳昔有仙姑修道此山，此路爲其往返之徑。九頂山九峯相連，如城如幃，深澗陡峭，怪石嶙峋，有沙缸泉，烏雲洞諸勝。鳳凰山形如鳳凰，時出慶雲，與相連者有仙人掌山，有仙人掌痕，隱見不時，爲睢邑奇觀。

蕭縣

沿革 古蕭國，春秋時爲宋之蕭邑，秦置蕭縣，南朝宋爲沛郡治，北齊廢郡，改縣曰承高，隋改曰龍城，又改爲臨沛，尋復曰蕭縣，宋以河決移治今治之西北，元併入徐州，旋復置，明萬歷間又圯於水，始徙於今治，清時屬徐州府。

疆域 東界銅山縣，南界安徽宿縣，西界碭山縣及河南永城縣，北界銅山縣及豐縣，東西距九十里，南北距一百五十里，面積二百七十二萬二千七百九十二畝，（二百五十萬六千六百五十畝）今分爲十區。

人口 五十萬零九千六百四十四人。

山川 治北有三台山，爲縣之主山，山東有篩珠泉，山西有鳳眼泉，青龍山亦曰龍岡山，在治東南，縣互數里，其南曰龍駒嘴，泉山環繞，中關一路，林木參差，蒼翠溢目，丁虎山在南，亦名丁公山，傳爲丁公追漢高祖處，龍山、天門山皆在東南，天門山兩峯高聳，石壁如門，中有益泉，龍山之北有十八路

山，袤延甚廣。霧豬山在東，有霧豬泉，宋蘇詩有「豈知泉下有豬龍」，卽指此。岱山在西，聖泉山在西北，亦名聖水山。帽山在西南，亦作冒山，一名同孝山，又名箕谷山，支脈盤紆，隨地異名。象山亦曰相山，亦在西南境，北連五峯，南入安徽宿縣界。昇高山亦在西南，其陰有黑塢，積水色黑，可以染衣。張山在東南境，北亙十餘里，至官橋集，爲張山口。資河自銅山縣流入縣之東南境，分支入安徽。龍山河起於城東，南流約四十里，入安徽宿縣界，中多淤絕，山水發則流盛。岱山湖在岱山西，北承山水，南出者亦入安徽宿縣界。睢河經縣之西南角，黃河故道在縣北，南岸隄埂，猶有存者。

城市 城周四里，居龍山河之北岸，居民約千餘家，商業衰落，街道不潔。

村鎮 東南有董店官橋集王集白土桃山楊莊褚蘭張山店諸鎮；白土距治五十里，褚蘭距治九十

里，接銅山縣界。張山店距治一百十里，與安徽靈璧縣接界，清時移趙家圈巡司駐此。南有丁寨朔

里店南杜集諸鎮；朔里店瀕龍山河。西南有冒集，瓦子口王集通蘇集劉集清里集高集諸鎮；清里

集距治八十里，南接安徽宿縣界。西有宋家井集洪廟集大殷家集張新集李集洪河集永豐集諸

鎮；洪河距治七十里，西接河南永城縣界，爲治西要地。西北有穆寨朱集屈里鋪王家寨李集劉家

店東鎮店趙家圈王集黃家口諸鎮；趙家圈距治六十里，跨碭山縣界，舊爲大河津要處，置有巡檢，今爲汽車路所經。黃家口距治六十五里，清咸豐時築有寨，亦簡稱黃口。北有孔店胡集朱集李集郝寨楊家樓諸鎮；郝寨跨銅山縣界，楊家樓距治三十五里，與郝寨黃口俱爲隴秦豫海鐵路所經。交通 隴秦豫海鐵路經縣之北境，郝寨楊家樓黃家口俱有車站。津浦鐵路經縣之東南境。汽車路東北通銅山，接徐淮線，西北通碭山，接沛碭線。

教育 全縣學齡兒童計有八萬四千八百七十八名，已入學之兒童爲一萬一千一百八十名，不入學之兒童佔百分之八十七。

物產 境內可耕之田共計二百四十三萬三千七百五十八畝，除山田二十六萬一千一百畝外，其餘亦皆爲旱田，故產米甚少。棉花年產約十五萬擔，繭三萬餘斤。果類之棗梨，自古有燕項兔頭之名，甘脆異於常品。暑蘭山產野蘭。何首烏有赤白二種，赤者爲雄，白者爲雌，縣境諸山無不產之。石土寨產煤，宋蘇軾爲守時，嘗取以冶鐵，犀利非常，今收歸省辦。所織棉布，粗而且疎，今所用者，半資江南。

工業 耕耘之外，無他工業，婦女不能織紝，男子惟株守鄉里，近年交通較便，始有出外謀生者。

名蹟

聖泉山在楊家樓附近，以泉而得名，一名聚仙山，林巖泉壑，幽美有如圖畫，有書聲洞拱翠堂諸勝，泉雖一勺，挹之不竭。黃桑峪與龍駒嘴相連，嶮巖異常，相傳漢高祖曾藏於此，故亦名皇藏峪，中有秦王峒拔劍泉五昭泉等。天門寺在天門山，三西懸崖，而圍以參天古木，清幽絕塵。



寶山縣

沿革 本嘉定縣之吳淞所地，清初析置寶山縣屬太倉州，民國十七年，國民政府劃縣境之吳淞高橋殷行江灣彭浦真茹六區入上海市。

疆域 東與南皆界上海市，西界嘉定，北瀕大江對崇明縣境。東北距三十里，南北距六十五里，面積三十七萬五千八百四十畝（八萬方公里）今分爲五區。

人口 十六萬二千零六人。

山川 寶山舊在治之東南二十四里，明永樂時平江伯陳瑄所築，以爲航海標識，縣卽取此爲名，今劃入上海市，山亦夷爲平地矣。海在城東北，卽長江出海之南口。有捍海石塘。蘊草浜自嘉定入縣西南境，東流入上海市吳淞鎮，合黃浦江入海，爲縣境第一大河，顧涇亦來自嘉定，經羅店東流入大江。月浦在東北，亦北流入大江，其餘小浜，多不足記。

城市 城周四里，當江海之交，爲沿海要地，城內無高廳大廈，富庶之家，多居鄉間及上海，氣象衰落，

彷彿一小市鎮也。

村鎮 西南有楊行大場廠頭陳家行廣福諸鎮；廣福距治三十里，瀕楊涇河界嘉定縣，大場亦距治三十里，宋時於此置鹽場，故名大場。西有小川沙月浦羅店諸鎮；小川沙依捍海塘，接太倉縣界。月浦距治十二里，瀕月浦爲市，明時有顧涇巡司駐之。羅店距治四十里，出棉花紗布，商旅叢集，貿易極盛，西北有綵綉薛家灘盛家橋水港諸鎮；北有先江鎮，在大江中崇寶沙上，距治十五里。

交通 汽車路東南通吳淞，接上海市。西通羅店，接滬太路，滬太路斜貫縣之西南境。淞滬鐵路之砲台灣站，距治亦僅五六里。

教育 全縣學齡兒童計有二萬六千八百四十七名，已入學之兒童爲九千七百五十八名，不入學之兒童佔百分之六十四。

物產 可耕之田共計三十四萬一千二百畝，其中三十一萬二千畝爲水田，二萬九千二百畝爲旱田。農產物棉花及米爲大宗，棉花年產約二十萬擔，有紫花者，質優而所產不多。米亦年產二十餘萬石。略有絲繭之利，鷄出大場者曰三黃鷄，有大至八九斤者。以臨江海，水產甚豐，春夏之交，黃魚

尤盛。

工業 城內小規模之織布廠、毛巾廠三四家，所用女工爲多，約六七百人。

名蹟 鎮海樓在城之中心，相傳爲宋韓蘄王駐兵時傳遞軍鼓而築，俗稱鼓樓，今於此設民衆娛樂

園。西門外有城西公園一處。獅子林在月浦鎮，多銀杏、榆柏等樹，葱鬱成林，遠望若獅。



金壇縣

沿革 秦曲阿縣之金山鄉，隋析曲阿縣地置金山府，後因爲縣。隋末又析置瑯琊縣，唐併金山瑯琊

入延陵，垂拱中復置金山，旋改金壇，取河圖句云，「句曲之山，金壇之陵」爲號，後沿之，清時屬鎮江府。別稱茅州，以茅山得名。一稱良常，亦取名於山也。又稱沙金。

疆域 東界武進縣，南界溧陽縣，西界句容縣，北界丹陽縣。東西距一百里，南北距八十里，面積一百三十五萬畝，今分爲九區。

人口 二十三萬八千六百十五人。

山川 顧龍山在治南五里，一名烏龍山，俗稱土山，明太祖東征，嘗駐蹕於此。方山在西南，山頂平行，四望皆方，迤北爲磨磬山，迤南爲丫髻山，一名恰幘山，有青龍洞。茅山在治西六十五里，古名句曲，又名已山，卽道家所謂第八洞天第一福地，金陵地肺也，山之東南二面爲縣境，西北二面在句容界，岡陵長廣，此山爲主，有大茅中茅、小茅、抱朴、五雲積金、華蓋、鸞輪等峯（參看句容縣）。良常爲

茅山北陞（參看句容縣）。大涪山在東南三十里長蕩湖中（參看宜興溧陽）。漕河亦稱金壇運河自溧陽縣來，至治東南爲白龍蕩，東北流繞縣治而北，入丹陽界。西暘水在治西北，合山溪之水而東，過立溪橋，合東大亭水而南，合方洛港入洮湖。大溪水在治西，源出茅山，東南流挾唐王溪直里河等入洮湖。薛埠水在治西南，合諸小水東行，合新河港入洮湖。洮湖在治東南，一名長蕩湖，南跨溧陽宜興二縣界，或以爲五湖之一，白龍蕩在治南六里，一名思湖，與相連者，有錢資湖，皆上受諸水，所聚頗廣，居民資以爲利。天荒蕩在西北，爲茅山東麓諸水所匯積而成，居民築隄捍水，引流東入運河，謂之建昌圩。高湖亦在西北，上接五十瀆，以三閘節水，故有前湖後湖外湖之別名。

城市 城周三里餘，濱金壇運河，市肆商業，遜於南之溧陽，北之丹陽。

村鎮 東南有彙賢橋堯塘馮溪湖頭諸鎮；馮溪距治四十五里，跨武進丹陽二縣界。西南有王母觀紙錢標社頭羅村壩諸鎮；王母觀紙錢標皆溧溧陽運河。西有珠林薛埠二鎮；薛埠西接句容縣界。西北有東大亭直里橋西暘諸鎮；西暘距治四十五里，西暘水發源於此。直里橋亦跨西暘水上。北有新河鎮，隔河界丹陽縣。東北有鍾橋鎮，在漕河之東。

交通 爲鎮丹金溧武溧二汽車路所經，南通溧陽，接京杭線，西通溧水，接京建線，北通鎮江，東通武進，俱與鎮澄線及京滬路銜接。漕河北至鎮江，南至溧陽，有小輪通行。

教育 全縣學齡兒童計有三萬零九百三十七名，已入學之兒童有一萬零零八十四名，不入學之兒童佔百分之六十七。

物產 可耕之田共計八十一萬二千二百七十五畝，五穀皆宜，米，年產三十餘萬石。秬稻宜酒及糕餅，暢銷蘇常一帶。種薑者亦多。絲繭有而不盛。葛布出後岐村。魚蝦以產錢資湖者爲佳。茅山產蒼朮，方山產茶葉。

工業 有織綢廠一家。

名蹟 大滄山屹峙湖中，上有僧寺，樓閣參差，松杉環翠，月光澄漾，宛若青螺，景殊幽絕。思湖在洽南六里，一名白龍蕩，四圍多蘆葦，夏日荷花菱芡，雜然叢生，蓮舟漁艇，往來其中，亦頗有幽趣。茅山多古跡，尤擅峯巒林泉之勝，有華陽洞，四面皆石，內有飛鳥，名曰石燕，相傳此洞通東海。又有讀書臺，爲梁昭明太子讀書處。乾元觀有陶宏景松風樓，當時稱山中宰相。雲林在洽南八里西瑤村，明人

子玉德造，舊有三十六景，今已荒涼。鹿蹟爲明周鑑講學處，今亦僅存其蹟。



溧陽縣

沿革 秦置，以在溧水之陽而名，三國吳省爲屯田，又分其地置永平縣，故城在今治之南。晉改爲永世，又置溧陽縣。隋廢永世，改溧陽爲溧水。唐復折溧水置溧陽縣，天復初始徙今治。元改溧州，又改溧陽州。明改州爲縣。清時屬鎮江府。別稱瀨水，以境內之溧水亦名瀨水也，亦稱瀨陽瀨渚。

疆域 東界宜興縣，南界安徽廣德縣，西界溧水高淳二縣，北界金壇縣。東西距九十八里，南北距一百二十里，面積二百五十四萬五千零二十畝，（十五萬一千一百七十五方公里）今分爲九區。人口 三十二萬四千五百十六人。

山川 大涪山亦作大浮大巫，小涪山亦作小浮小巫，皆聳峙洮湖中。函山在洮湖畔，與宜興縣接界，自縣西至縣北，山峯連綿，以芝山爲首，舊名小茅山，多洞泉之勝，西跨溧水縣界，方山曹山瓦屋山丫髻山青龍山黃金山，皆與芝山相屬而較爲著名者。菱山小山俱在西郭外，迤南有仙人山燕山吳冶山九龍山。南境山嶺，盤紆尤廣，衆峯參錯，以銅官嶺爲首，其著名之支峯有桂林石屋伍牙五

松懸鼓屏風石門金牛錫華鐵冶等，南延入宜興及安徽廣德縣界。永陽江卽古溧水，亦卽古之中江，上流爲高淳縣之胥河，自高淳縣東北流，至治之東南曰白雲溪，東入宜興縣界曰文定港，爲縣境之主河，爲胥河東入太湖之故道也。自東壩建立後，胥河遂不復東，今源起於東壩之下。瀨水爲溧水之別支，源出上興埠，東南流至治西，匯爲前馬蕩，南合永陽江。其上游有投金之瀨，傳爲伍子胥投金處，漕河上承前馬蕩，會合西來之中河南渡滄渚諸水，北流入金壇縣界曰金壇運河。南溪爲永陽江南出之支流，止於戴埠長蕩湖卽洮湖，在治北，跨金壇宜興二縣界。三塔滄昇平滄在西南，俱有支流東合永陽江。瀨陽滄在治西北四十里，下流注於洮湖。

城市 城周四里餘，雖僻居南邊，而地多膏腴，物產豐富，故商業甚盛，爲鄰近諸縣所不及。近年以遭會匪之騷擾及旱災後，元氣大傷，城市鄉鎮，均形清淡。

村鎮 南有戴埠高步橫澗新界溪諸鎮；戴埠距治三十六里，亦名舉善鎮，鎮南諸山，富產竹木，皆由陸路運此裝船出口，故商業興盛。橫澗新界溪，皆爲南通安徽廣德縣要道，西南有山下週城社渚諸鎮；週城距治四十里，與山下社渚俱爲南入安徽郎溪縣孔道。西有胡橋蔣店南渡強步河口上

沛埠廣道諸鎮；南渡距治三十六里，與胡橋俱瀕南渡河，爲京杭汽車路所經。廣道接高淳縣界。西北有上興埠竹簍橋後週黃金山諸鎮；上興埠距治六十里，亦爲西上金陵必由之路。竹簍橋距治四十五里，瀕中河通金壇縣。黃金山跨金壇縣界。北有甃橋洙里二鎮；甃橋距治三十四里，瀕漕河通金壇。洙里東瀕長蕩湖。

交通 京杭汽車道斜貫縣境，鎮丹金溧汽車路直貫縣之北境，東南至杭州，西北至南京，北至鎮江，皆於數小時內可達。水道交通亦便，有小輪船北走漕河經金壇丹陽而至鎮江，東走文定港經宜興而至無錫及武進。東自宜興之張渚，西至安徽郎溪之梅渚，亦有定期小輪行駛，本縣縣治爲其航線之中心點。

教育 全縣學齡兒童計有四萬二千六百八十一名，已入學之兒童數爲八千九百四十三名，不入學之兒童占百分之七十九。

物產 可耕之田共計一百二十二萬畝，其中四十萬畝爲水田，四十萬畝爲旱田，此外則爲山地與湖沼。農產物米爲大宗，年產在百萬石以上。麥豆及雜糧，產量亦巨。繭年產二百數十萬斤。棉花年

產不足千擔。新昌綢，奉安布，戈扇，岳刀，昔皆有名。

工業 城內有縐廠一家，襪廠一家，布廠數家，其餘工業，無足稱述。

名蹟 太白酒樓爲李白宴張旭處，而莫詳其處，清時始重建於上水關，與雙橋相望，煙水夕陽，頗具

風景。燕山舊傳金地藏行脚至此，峯巒深邃，梵刹紆迴，最爲幽勝，每於七月，香煙極盛，比諸九華焉。屏風山亦有林壑之勝，石屋傳爲歐冶子鑄劍處，今山下有鑄劍坑，雲山深阻，樹石奇古。三塔湖古名三塔滄，一曰梁成湖，宋張孝祥嘗經此賦詩題柱，菰蒲一碧，煙波盪空，亦爲治西勝景。滄嶼園在城北，本爲謝公克墨池，明始築園曰滄嶼，建香紅亭以奉唐孟東野詩石，今亭榭已廢，惟菡萏之盛，猶爲邑中巨觀。平陵書院有蒼雲石，爲宋趙氏所遺三石之一，明又移玉靈瓏諸石於院之西齋，顏之曰友石，三石曰蒼雲，曰高靜，曰忠義，高靜已失，忠義移於鳳凰橋。鳳凰橋又名雙橋，在治西北一里，爲溧陽上游諸水總匯之處。

太倉縣

沿革 秦嚳邑，漢婁縣地，梁分置信義縣，又析置崑山縣。隋俱廢，復置崑山縣。唐移治馬鞍山之陽。元時導劉家港入海，番船雲集，謂之六國碼頭，升崑山爲州，延祐初遷州治於太倉，太倉州東地名也，卽今治，張士誠據吳，築太倉城，移州於唐時之舊治，立太倉衛於此。明降崑山州爲縣，弘治間始割崑山常熟嘉定三縣地置太倉州。清初於州境析置鎮洋縣，民國改州爲縣，廢鎮洋縣入之。別稱東倉，以三國吳嘗於此置東倉也。又稱婁江，則取水爲名，亦稱弇山，明邑人王世貞築弇山園，亭榭之勝，著於一時，後人卽以弇山二字代表縣治。

疆域 東界嘉定縣，南界崑山縣，西界常熟縣，北隔大江對崇明縣境。東西距六十四里，南北距七十里，面積九十五萬零九百四十畝，今分爲九區。

人口 二十九萬四千零七十六人。

山川 穿山在治北四十二里，一名颿山，舊傳爲海中島，今去海已四十餘里，山有洞，可通南北往來，

故曰穿山，徧山多綠葱，至秋盛放，名爲葱嶺。大江在治東北，江中有白茅洲，西人名之曰鳩巢，分江爲南北兩水道，南曰孔夫子水道，北曰夏非角水道，沿江港口，以琅港七丫楊林瀏河諸口爲最大，瀕江處岡阜相屬，謂之岡身。七鴉浦水卽七浦塘，亦作七丫，自常熟來，東北流經浮橋入大江。婁江今日瀏河，上游卽吳縣之致和塘，自崑山縣來，穿縣治東北流，分支甚多，隨地異稱，幹流至瀏河口入大江。楊林塘水上游曰王涇，在治西北十二里，東北流至楊林口入大江。浪港上游曰涓涇，承鹽鐵塘東北流入大江。鹽鐵塘分吳松江自嘉定來，橫貫縣境，在治與致和塘交錯成十字形，西北流入常熟界。吳塘亦自嘉定來，經縣南亦西北流入常熟界，其餘港涇紛歧，今多淤淺。

城市 城周十里，爲張士誠所築，當致和塘鹽鐵塘之交，元時通漕運，番船雲集，稱爲六國碼頭。近瀏河口以新漲橫沙，巨舟不至，商業遂日形衰落。

村鎮 東有陸渡鎮，隔瀏河界嘉定縣。東北有瀏河新塘牌樓鶴王茜涇浮橋陸公諸鎮；瀏河有新老二鎮，距治六十里，當瀏河入江之口，舊爲海舶所集，號稱極盛，清乾隆末河口忽漲橫沙，巨艘不能至岸，遂日形衰落，新鎮尤甚，舊有巡檢州同駐老鎮。茜涇距治五十里，亦爲瀕江要地，清時築城。鶴

王一名新市城，土厚田肥，以產棉著稱。南有新豐蓬園二鎮，新豐距治九里，蓬園跨瓦浦界崑山。西有湖川橋鎮，臨湖川塘，西北有雙鳳直塘二鎮，直塘跨七浦上，雙鳳臨顧門涇。北有毛家沙溪松公老開三家方家橋九曲時思庵璜涇六河諸鎮，沙溪一名沙頭，距治三十六里，跨七浦橫涇之交，爲縣境第一鬧市。璜涇亦作橫涇，距治六十里，元季燬於倭寇，明趙璧重建，故一名趙市，跨璜涇茜涇之會，商業亦盛。六河一作鹿阿，距治七十里，臨河界常熟。杜松亦作塗松，距治三十九里，亦臨七浦塘。

交通 錫滬汽車路橫貫縣境，西通無錫，東達上海。滬太汽車路由上海寶山嘉定入縣境，終止於劉河鎮。水道交通亦便，至崑山，至安亭，至瀏河，至浮橋，皆通小輪。

教育 全縣學齡兒童計有四萬三千三百五十一名，已入學之兒童數爲七千三百八十九名，不入學之兒童占百分之八十三。

物產 本縣可耕之田共計八十三萬三千四百二十二畝，其中棉田占十分之七，稻田占十分之二，種豆菽雜糧者占十分之一，年產棉花約三十萬擔，米約四五十萬石，棉以產於鶴王鎮者最佳，每

朶有珠砂斑一點，離鎮十里，卽無，閩廣商人販以歸，必標題曰太倉鶴王鎮棉花。棉布出沙頭者，幅闊而勻密，出橫涇者稍亞。麻布出品，遠銷於高麗，白扁豆、白菊花、薄荷、蟠桃等，皆邑佳產。蠶豆出陸宣公廟前後者最勝，曰宣公豆，以藍草爲靛青，勝於閩產。江浙染坊，資以爲用。沿楊林塘產綠橘，花初蛻，卽可食，名蛻花甜，移植他處卽不生。

工業 有紡織、夏布、木器、籐器、碾米等廠七八家。沙溪鎮附近，亦有紡織廠一家，婦女以蒲草編成蒲包，除自用外，多數外銷，補助生計至巨。此外漁網亦爲居民手工業之一。

名蹟 太倉自昔繁庶，林園之盛，甲於東南，至今日大都荒煙蔓草，僅存遺墟。最有名於世者，爲王世貞之弇山園，中疊三峯曰東弇、中弇、西弇，極園亭林木之勝。又有賁園澹園皆爲王家子弟所築，今皆夷爲民居。

金山縣

沿革 本婁縣地，曰小官鎮。明置金山衛，清置金山縣於衛城，屬松江府，後移治朱涇鎮。別稱柘湖，以境內舊有柘湖也。

疆域 東與西北俱界松江縣，南瀕海交浙江平湖縣境，東西距三十里，南北距六十四里，面積五十七萬二千四百畝，今分爲九區。

人口 十六萬零九百七十人。

山川 秦山查山俱在縣之東南，秦山一名秦望，又名秦駐，俗傳始皇曾登此望海。查山一名遮山，又名赭山，上有浴丹井煉丹室，相傳查玉成煉丹海上小山卽此。洋山在東南海中，周至七十餘里，爲航海扼要處，四圍環抱中有大湖，惟北面可通，其內可容數百艘，頂有淡水池，海艘多取給焉。金山亦在海中，距治九十里，古與岸接，後坍入海，明戚繼光嘗在此演武。相近又有小金山，楊維禎志云，「淞之南有大金小金山，出沒於雲海之中」卽此。其西有勝山浮山，柘山舊在柘湖中，今湖身已成

平地，山體亦大如一拳。海在治南五十六里，沿岸有土塘，黃浦江經縣東北。張涇河在治東，南接新運鹽河，北流入黃浦。新運鹽河在治東南，北連張涇，南流至衛城合於黃姑塘。秀州塘在治西，東流過御橋至洙涇口，折北入松江，御港在治北，西接秀州塘，東合張涇河，入於黃浦。治北有橫潦涇，西接秀州塘，東合張涇河，亦入於黃浦。掘石涇亦作掘撻涇，南接胥浦，北流曰五丫港，在治東北爲漕艘停泊之所，又北合御港入於黃浦。胥浦傳爲伍子胥所鑿，自浙江平湖東流入張涇，今多淤狹。御湖卽三泖，在治西與松江青浦二縣交界，昔時並受浙西諸水，今已盡漲爲田，卽有河道，亦僅通小舟，遂致旱則無水，潦則積水不退，常爲田疇之患。

城市 治名朱涇鎮，以姓爲名，又名珠溪，無城。朱涇貫其中，明置稅課局並申明亭於此。有上塘下塘，縣署在下塘東市，商業不盛。

村鎮 東有松隱鎮，跨松江縣界，舊名郭滙，一名松溪，以有松隱庵得名。東南有干巷張堰塘灣鋪北寺橋北倉金山衛諸鎮；張堰距治三十六里，臨張涇界松江縣，本名張涇堰，俗止稱張堰，舊名赤松里，一名留溪，又名張溪，相傳張良從赤松子會居此，爲宋知州丘嵩堰海十八所之一。北倉鎮有浦

東鹽場，今與橫浦場併而爲一，名曰兩浦場，今有場長。金山衛瀕海跨松江界，明洪武時建城，清初縣嘗治此，昔極繁盛，號稱富庶，今則居民寥寥，城市遜於村落矣。干巷一名干溪，舊名干將里，相傳干將曾居於此。南有呂巷廊下白涇山塘橋諸鎮；山塘距治三十里，接浙江平湖縣界。呂巷濱呂港，一名璜溪，距治十二里。西南有大芒塘新鎮諸鎮；西有與塔陳涇諸鎮，東北有大溇港鎮。

交通 滬杭汽車道經縣之南境。小輪各水道均可暢通，至松江平湖上海等處，有定期輪船開行。沿海一帶，淺沙至金山嘴而盡，潮退時漁船亦可到岸。

教育 全縣學齡兒童計有二萬三千八百十三名，已入學之兒童有八千四百四十五名，不入學之兒童占百分之六十五。

物產 本縣可耕之田共計三十六萬二千零八十九畝，南鄉地高宜棉，年產在三萬擔以上，北鄉窪地出米，年產六十萬石左右，沿海產鹽，布亦爲出產大宗，出衛城者曰衛稀，幅闊而鬆，查山出珍珠砂。秦山出紫砂，以之植蘭最佳，赤石脂亦出秦山，境內向無絲繭，近亦略有蠶桑之利。富有水產，鰲魚最有名，產於溇湖，其形如刀，亦名刀魚。

工業 男耕女織，以捕魚爲業者亦多，其他工業，尙未發達。

名蹟

秦山有秦皇馳道，傳爲始皇登山望海之路，有仙人洞飛來石等八景。查山則有兩峯接海，雙
吉凌宵等十景，皆爲縣南勝地。太平禪寺在胥浦北，舊有三槐軒明星堂碧雲山房諸勝。小普陀在
干巷鎮東，築室於湖中，供大士像，故名。中有驪珠樓菜根處等，清時燬而重建。不礙雲山樓在張堰，
楊維禎有記。澄懷樓在柘湖上，錢惟善有記。



奉賢縣

沿革 本華亭縣地，宋時曰青村鎮，明於青村鎮置青村所，清雍正時析置奉賢縣，以縣境有水曰奉賢涇而名，卽以青村鎮爲治，屬松江府，民國移縣治南橋鎮。

疆域 東與北俱界南匯縣，南濱海，西界松江縣。東西距七十九里，南北距四十九里，面積一百零六萬五千四百二十畝（五萬八千六百五十方公里），今分爲八區。

人口 二十一萬八千零四百九十一人。

山川 境內無山。海在治之東南，沿海有捍海土塘。南橋塘自松江縣之亭林鎮來，經縣治曰南橋塘，經青村曰青村港，經舊治折北，又東入南匯縣界，爲縣境第一幹河。橫瀝塘又名紫岡，俗稱橫涇，由南而北，直貫縣境，爲第二幹河。東南境雖瀕於海，而無通海水道，旱時卽青村幹河亦形乾涸。東北境以金滙塘柘瀝塘小閘港洋涇褚涇港竹岡運鹽河諸水爲大，皆西納浦潮，惟潮來挾沙，時患淤塞。西南境以上橫涇下橫涇爲大。西北境之巨漕蕭塘諸水，皆通黃浦。奉賢涇在舊治東南，卽縣所

取名於此者。

城市 舊治曰青村城，周六里，今治本曰南橋鎮，無城，一名南梁，南橋塘橫瀝塘在此相交成十字形，明於此置巡司，清改爲縣丞，民國移縣來治，袁浦場長亦治此，商業在浦左諸縣中，比較爲興盛。

村鎮 東有益村壩沈行青村港高橋梁興頭橋蔡家橋分水墩二橋舊縣治紫場東新四團諸鎮；高橋亦曰南高橋，傍新運鹽河，北通閘港，青村港距治二十五里，以臨青村港而得名，富產海鹽，舊有鹽大使，今設場長，駐于高橋，閘閫之盛，冠於諸鎮，益村壩與東北之金滙橋爲棉花集散地。東新多宋姓，爲明御史宋賢之子孫。四團距治五十里，南依捍海塘，北接南滙界，爲濱海衝要之區，舊爲縣丞所駐，居民多籍魚鹽之利。東南有三官堂錢家橋夏家聚諸鎮；三官堂瀕漳泉港，錢家橋依捍海塘，市鎮雖小，居民富庶，夏家聚爲青村袁浦兩鹽場之分界處。南有西新新塘孫家橋道院諸鎮；西新新塘道院俱瀕下橫瀝，孫家橋瀕上橫瀝，皆南接松江縣界。西南有法華橋胡家橋潘店長興廟迎龍廟阮行諸鎮；胡家橋迎龍廟俱隔上橫瀝，對松江縣界。阮行則四面皆屬松江，僅東北一道連於縣境。西有履祥橋莊行煙墩諸鎮；莊行跨南橋塘，市肆之盛，僅次南橋。西北有虹橋鄔家橋張家

宅諸鎮；虹橋跨千步涇，接松江界，田土肥美，灌溉便利。北有六里頭橋、蕭塘、劉家行諸鎮；蕭塘、瀕蕭塘港，劉家行接南匯縣界。東北有韓村、齊賢橋、金匯橋、葉行、泰日橋、陶宅、周家街諸鎮；韓村以詩人韓范得名，有南北中三村。陶宅明時曾爲倭寇所據，其地舊有西湖曉色等八景。泰日橋俗呼坍石橋，跨運鹽河兩岸，所以又名鹽溪。爲東北境之巨鎮，金匯橋跨金匯塘，北至浦江，僅五六里，交通甚便，棉花市最盛。

交通 以逼近上海，雖僻居浦左，交通頗便，汽車道有閔南柘路，由閔行對岸之南匯縣境起，經蕭塘、南橋、新塘而至松江縣境之柘林。今已延長爲滬杭線。此外有奉南煙路，由縣治至煙墩。有奉四路，由縣治至四團。有奉揚路，由縣治至南匯縣境之新場。皆在建築，尙未完成。水路以南橋塘爲最便，小輪終年可以暢通。

教育 全縣學齡兒童計有三萬零八百五十五名，已入學之兒童爲九千七百三十四名，不入學之兒童占百分之六十八。

物產 本縣可耕之田共計七十萬畝，二十萬畝爲水田，多在西鄉。五十萬畝爲旱田，多在東鄉。水田

宜種稻，惟地氣較早，必於清明浸種，穀雨插秧，故有百日稻，六十日稻，五十日稻諸名。年產米約十
四五萬石，旱田宜棉及豆。棉花年產約二十餘萬擔，爲本縣出口之大宗。每年銷路值達數百萬，上
海各花廠，均有坐莊買辦來此採購。小布有刷經拍漿之名，稀布有單穿雙扣之別。青村除年產鹽
五萬擔以上外，所製繒網，著名於時，漁人賴以爲利，沿海潮水不至之地，不產鹽鹵，舊皆荒廢，近已
多種山芋。天花粉爲栝樓根所研之末，功用如藕粉，南高橋蕭姓所製者最佳。河海多水產，所製蝦
醬小蝦和及吐鐵水中黑色其味尤鮮美。
鹽製成 鞭體動物

工業 居民大部分以耕織爲業，小部分賴魚鹽以生。其他工業，不甚發達，近年始有織襪軋花碾米
等廠四五家。

名勝 一丘園在縣治積善橋東，有小桃源日月泉，迎月軒一線天諸勝。陶宅有南園霽景，西湖曉色
等八景。

南匯縣

沿革 本上海縣之浦東地，明初置南匯守禦所，以大海環東南，潮汐折旋，南派入錢塘江，北派入揚子江，故名南匯。清雍正時置南匯縣屬松江府，民國沿用其名。

疆域 東濱東海，南界奉賢縣，西界上海縣，西北界上海市，北界川沙縣。東西距八十三里，南北距七十二里，面積一百二十萬零四百二十畝（十萬零零二十五方公里）。今分爲十區。

人口 五十萬五千九百六十二人。

山川 境內無山。東海環東境，東南伸出大海一角曰南匯嘴，海水至此作一曲折，潮汐所由分也。沿岸皆淺沙，不便泊船，有內外二土塘，曰東護塘，曰欽公塘。黃浦江自松江來，經縣西境，北入上海縣界。鹽塘自閘港分黃浦江東行，至行頭北折，北入川沙縣界。運鹽河卽內護塘港，禦寇河卽外護塘港，皆自奉賢縣北流經縣南，北入川沙縣界。以外港塘，有一灶二灶三灶四灶等二十餘處，皆西流入於黃浦。

城市 城周九里餘，居縣境東南隅，地名三團，清之中葉，屢經兵燹，民房毀壞極多，至今尙未盡復。

村鎮 東有老港鎮，瀕於海灘。南有六灶灣、三墩、大團諸鎮；皆依東護塘，大團距治二十四里，亦名一

團，沿海沙土開拓，居民稠密，貿易因以日興。西有新場，行頭下沙，魯家滙、召家樓、閘港、杜行諸鎮；新場距治二十里，一名石筍灘，又名南下沙，宋時嘗遷兩浙運鹽使署於此，故名新場，昔頗繁盛，有賽蘇州之稱，今已衰落，產鹽亦極多。魯家滙距治四十里，閘港至此稍折而南，每年八月，浦潮由港而入，遇折騰湧，士女多在此觀潮，清同治時建有觀濤書院，商舶輳集，市肆日增。閘港距治五十里，出港卽爲黃浦轉角處，俗稱鄒家嘴，候潮船隻多泊於此，商業亦因以興盛。下沙距治三十里，一名鶴沙，舊有鹽場，市肆跨鹽塘，召稼樓跨王家浜，第宅連綿，富厚爲一邑冠。杜家行亦沿王家浜，西北有三灶、石橋、沈莊、北六灶、橫河、周浦、中心河、蘇家橋、張港、北蔡、龍王廟、新興、張家橋諸鎮；周浦距治三十六里，一名杜浦，東西街夾鹽塘，南北街夾周浦塘，繁盛爲各鎮最，舊有巡檢。北蔡距治六十六里，相傳宋蔡功居此。北有二灶，倉鎮、竹橋、六團灣、江家路諸鎮；以竹橋爲最繁盛。

交通 汽車路有上南線自上海市之周家渡起，經周浦、新場、大團諸鎮，達於縣治。有川滙線自縣治

通川沙縣接上川線水道至上海川沙大團諸處皆有定期小輪行駛。

教育 全縣學齡兒童計有七萬九千一百二十二名，已入學之兒童爲一萬七千零八十五名，不入學之兒童占百分七十八。

物產 可耕之田計有一百二十二萬二千一百十八畝，皆爲水田，米年產約六七十萬石，其次爲棉布，棉花年產在二十萬担以上，布出周浦者名標布，俗稱大布，出中心河者尤細緻有名，下沙出撥羅絨紋繡曰下沙繡。旋覆花生海濱，各地藥行，多來收採。沙灘上出絲草尤多。鷄有大至九斤者，所謂浦東大雄鷄也。張江柵居民善製蘆花鞋，冬間盛行於江浙，爲農民禦寒之妙品。鹽以鹹潮漸遠，所產不多。

工業 婦女皆紡織，不論城鄉皆然。沿海居民，多從事捕魚。工廠有織襪、毛巾、花邊、磚瓦、碾米、軋花、花衣等，全縣約有六七十家。

名蹟 丹霞洞在新場鎮，相傳爲麻姑仙現身處，其地清雅幽僻，丹楓墜壁，掩映如霞。梅園在沈莊西，爲詩人朱鳳洲之宅，宅旁梅樹成林。倪家園在北一灶港，植梅數百株，春初花開，彌望如雪。荷花塢

在城西南隅，夏秋之交，荷花頗盛，上有香光閣，傳爲董其昌讀書處。習園在下沙，中有鶴鵝草堂。玉華軒寶帖齋杏花書屋諸勝。葉家山在新場北，池塘環市，古木交蔭，蔚然有山林氣象。螟巢園亦在新場，舊擅一時之勝。



川沙縣

沿革 本上海南匯二縣地，名八團鎮，明置川沙堡，清初改川沙營，嘉慶時置川沙廳，屬松江府，民國改爲川沙縣。

疆域 東濱東海，南界南匯縣，西與北皆界上海市。東西距二十二里，南北距三十六里，面積二十五萬一千六百四十畝，（一萬零四百二十五方公里）今分爲六區。

人口 十三萬零二百七十二人。

山川 境內無山。水道以欽公塘爲一大界限，塘東水皆東流，有白龍港。爲縣屬入海港汊之最，今幾淤成平陸，沿海一帶均有沙灘，曰鐵板沙，無海船停泊處，惟港口在潮漲時，勉強可以寄棹。塘西水皆西流，南由長浜白蓮涇，北由漩河潭東溝均達於黃浦，爲通潮之要津。經以東西運鹽河鹹塘都臺浦，緯以三灶港趙家溝等河。

城市 城周四里，僻處浦左，不通商道，城市氣象，頗難振興，以接近上海，民多貿遷。

村鎮 東有蔡家路。西有四灶鎮。西北有王家港高行二鎮；高行距治三十四里，瀕河接上海市界。北有車門小灣大灣龔家路曹家路顧家路蔡家路徐家路諸鎮；皆依東護塘瀕運鹽河爲市。東北有合慶丘家路新港諸鎮。

交通 汽車路有上川線自縣治至上海市之慶寧寺，有川滙線自縣治至南滙縣接上南線。

教育 全縣學齡兒童計有二萬五千零六十名，已入學之兒童爲四千八百九十二名，不入學之兒童占百分之八十四。

物產 全縣可耕之田計有十九萬畝，四萬畝爲水田，十五萬畝爲旱田。農產物棉多於米，棉花年產約八萬担左右，米年產不足一萬石。布類甚多，俗稱有七十二種，皆出女工，雙紗手巾，居民以遺他鄉戚友，視爲上等土儀。糟醬菜蔬，其味極佳。沿海產魚類甚豐，有蟹曰沙裏鉤，產八團海濱，味尤鮮美。絲草產海濱沙灘，新漲者更盛，銷路極廣，蘇常一帶皆取給之，鄉人多畜鷄，與奉賢所產同稱浦東雞，雞蛋年產三十餘萬枚，爲本邑輸出貨品之一。

名蹟 花園基在喬家弄，爲喬氏別墅，今歸沈氏，亭榭久廢，園池僅存。南有園在城東隅，爲明王觀光

所構，舊有十四景，今亦僅存葡萄峯及一池，不足供觀賞矣。



嘉定縣

沿革 漢婁縣地。隋唐爲崑山縣嚠城鄉，宋嘉定中析置縣，以年號爲名。元升爲嘉定州，明時復爲縣。

清時屬太倉直隸州。別稱練川，以治南之練祁塘亦名練川也。亦稱嚠城，以嚠城鄉而名。

疆域 東界寶山縣，南界上海市及青浦縣，西界崑山太倉二縣，北亦界太倉縣。東西距四十五里，南

北距五十三里，面積六十五萬七千四百六十畝，（四萬六千一百方公里）今分爲八區。

人口 二十四萬六千零零六人。

山川 鶴槎山在東南十六里，爲宋時韓世忠所築之烽墩，今廢。吳淞江自崑山縣來，經縣南境，東南

流入上海市界。瀏河卽婁江，在縣西北境，南岸屬本縣，北岸屬太倉。練祁塘水西南接顧浦，東流貫

城而東，經寶山縣之羅店東北流入大江。此爲東練祁，由縣治分支西出，經外岡吳塘而南入吳淞

江者，曰西練祁。橫瀝河東南承吳淞江，西北流亦貫縣治而北，入於瀏河。縣治以南曰南橫瀝，縣治

以北曰北橫瀝。顧浦鹽鐵塘吳塘皆在西南，俱南承吳淞江，西入太倉界。新涇在縣北，亦曰新涇浦，

南接練祁塘，北合劉河。

城市 城周九里餘，古名練祁市。城內雖無大宗交易之商品，而店肆櫛比，人煙稠密，頗有蓬勃之象。

村鎮 東有澄橋、戩浜、橋諸鎮；澄橋跨新涇口，又名新涇橋，東南有石岡門、馬陸、南翔、江橋諸橋；皆灝南橫瀝。南翔距治二十四里，地有上槎、中槎、下槎三浦，故亦名槎溪，爲京滬鐵路所經，商業繁盛，富甲諸鎮。中槎浦東有一小聚落曰小南翔。江橋接上海市及寶山縣界。南有黃牆、紀王廟諸翟諸鎮；紀王廟在吳淞江南岸。諸翟距治四十八里，界青浦縣及上海市，爲縣南要區，舊有巡司駐之，西南有方秦、黃渡、封家浜、安亭諸鎮；方秦、灝鹽鐵塘、黃渡距治三十里，灝、吳淞、江界、青浦縣，相傳楚黃歇治水於此。安亭距治二十四里，西接崑山縣界，與黃渡同爲京滬鐵路所經，商業不及南翔。西有望仙橋、外岡、錢門塘、葛隆諸鎮；外岡當練祁河、鹽鐵塘之交，爲水陸要衝，葛隆界太倉縣，錢門塘昔盛今衰。北有婁塘、橋、唐家巷諸鎮；唐家巷、灝、黃姑塘。東北有徐家行鎮，濱新涇浦與澄橋俱爲黃草織物交易之市場。

交通 南境爲京滬鐵路所經，南翔、黃渡、安亭俱有車站。汽車路由治東行通寶山縣之羅店，與滬太

路銜接，滬太路經縣之北境，錫滬路經縣之南境。吳淞江練祁河橫滙河等俱可暢通小輪。

教育 學齡兒童計有爲四萬一千九百十四名，已入學之兒童數爲一萬七千三百三十八名，不入學之兒童占百分之五十九。

物產 境內可耕之田共計六十四萬六千五百四十九畝，全爲水田，種稻種棉，各占半數，米年產四十萬石左右，棉花年產十餘萬担，亦略有蠶桑之利。工藝品布匹最多，有藥斑布。（以灰藥塗布染青，俟乾拭去灰藥則青白成文，有山水樓台人物花果鳥獸諸像，爲縣人歸姓所創。）黃沙布、高麗布（緯紋棧起而疏，爲安亭殷氏女仿倣外國布匹而織成）棊花布諸名，布疋集於南翔，婁塘紀王廟次之。所製線毯亦佳。近年以來，毛巾產量極豐，輸出價值，年在八十萬左右。黃草向製蒲鞋，澄橋蒲鞋，爲邑名產，今多改製拖鞋提包，暢銷各地，年值亦達十七八萬元。盆樹竹刻，自昔著名，今已漸不如前，然猶足爲本邑特產之工藝品。靛青產於吳淞江濱，以染綢，勝閩產，靛市集於黃渡諸翟，紀王廟封家浜次之。南翔產鬱金香酒，馳名遐邇。

工業 毛巾業最盛，城內外計有毛巾廠五六十家，織巾機一千數百座。織布則爲家庭工業之一種，

無具有規模之布廠。織草工業，集於東鄉，業此者約達二萬餘人。

名蹟 城內舊有胡氏園，因樹園等，皆已廢圮，惟奎山公園及學宮、邑廟三處，略可遊覽。古漪園在南翔鎮，爲明代閔姓所築，後歸洞庭葉氏，今爲公產，竹樹隱翳，景極清幽。葛園南園，亦可遊覽。雲翔寺有博望槎、雲臥樓等八景，鶴槎山在南翔鎮北三里，傳爲宋代韓世忠所築之烽墩，今已不存，土人往往在此掘地得瓶，名曰韓瓶。



高郵縣

沿革

秦於此置郵亭，因名爲秦郵。漢置高郵縣，三國吳廢，晉復置。南朝宋析置臨澤縣，梁又析置竹塘三歸二縣，隋省臨澤竹塘三歸三縣入高郵。宋於縣置高郵軍，元改高郵路，明改高郵州，省高郵縣入州，清因之，屬揚州府，民國改爲高郵縣。別稱孟城。

疆域

東界泰縣興化二縣，南界江都縣，西界安徽天長縣，北界寶應縣。東西距二百里，南北距九十里，面積四百六十三萬五千九百畝。（二十五萬九千八百五十方公里）今分爲十二區。

人口

六十六萬一千三百六十人。

山川

神居山在治之西南，不甚廣而股趾盤礴甚大，爲一邑之望，俗傳爲古列仙之宅。運河直貫縣境，兩岸皆築堤置閘，以水之漲淺而啓閉，通河港汊，較著者有南北二城子河，南城子河在東南，北城子河在治東，俱東北流而合，下流通於運鹽河。運鹽河在治北承運河而東，入東台縣爲蚌蜒河。其餘細流甚多，不可悉記。湖蕩有五湖在治西六十里，與珠湖相通。珠湖卽宋秦觀詩所謂「高郵

西北多巨湖，纍纍相連如貫珠者。高郵湖在西北三里，一名新開湖，亦有珠湖之稱。安徽天長以東之水，皆滙於此，以通運河。湖中有洲，大至百餘畝。甓社湖亦在西北，距治三十里，與相通者，又有樊梁湖。與高郵甓社稱爲高郵三大湖。赤岸湖在西南。綠洋湖在東南。

城市 城周十餘里，地形四隅皆低，城基獨高，狀如覆盂，故有孟城之名。瀕運河爲淮南之衝，舊日帆影車聲，往來不絕，亦頗極一時之盛。自揚州淮陰相繼衰落後，此地市况，遂亦大受影響，今雖居戶尙多，而閶闔之間，殊形寥落。

村鎮 東有十里尖二溝三溝張莊徐尖西莊五義莊龍王廟東淮三塚河口諸鎮；三塚距治四十里，有三塚橋，跨三陽河，河口接興化縣界。商業則以一溝鎮爲最盛，距城亦最近。東南有公田廟侯王莊八字橋丘墅閭永安等鎮；永安丘墅閭，俱界江都縣。南有車暹二十里鋪三十里鋪諸鎮；車暹濱運河，距治十五里，鎮旁有滾水壩，清高宗南巡時有車暹壩詩。西南有送駕橋夏家集二鎮；送駕橋亦接江都縣界。西有麥橋鎮，在高郵湖南口。西北有樊良閔橋口塔兒集卡塘金鈎子北阿諸鎮；樊良距治十八里。北阿卽晉時之三阿，東晉時嘗於此置幽州。閔橋在高郵湖西岸。金鈎子跨寶應縣

界。北有清水潭馬蓬灣六漫四里鋪界首諸鎮；皆濱運河，界首距治六十里，接寶應縣界，爲水陸通道，舊有巡檢。東北有臨澤時堡二鎮；時堡距治一百二十里，大蹤湖南口，交寶應興化二縣界，舊有時堡巡司駐於臨澤，臨澤距治九十里，亦臨河界寶應，卽南宋所置之臨澤縣治也。

交通 汽車路南通江都，接鎮揚路，北經寶應淮安淮陰諸縣，而西可達銅山，東可通東海。水路交通，運河最便，鎮江淮陰間之定期小輪，此爲必經之地。其餘各河，亦各有舟楫之利。

教育 全縣學齡兒童計有八萬六千九百六十五名，已入學之兒童爲三萬二千零四十四名，不入學之兒童占百分之六十三。

物產 全縣可耕之田共計二百七十七萬八千九百五十六畝，其中一百四十一萬五千三百十五畝爲水田，七十六萬二千零九十三畝爲旱田，農產物米爲最豐，年產約有一百五六十萬石，麥豆及各種雜糧，亦不在少數。棉花年產不足千担，亦略有絲繭之利，農民多以蓄鴨爲副業，每年輸出，爲數甚巨，所製鹹鴨蛋尤馳名於大江南北，稱曰高郵鹹蛋。諸湖蕩中，水產皆饒。

工業 北門有麵粉廠一家。

名蹟

文游臺在治東二里，爲宋蘇軾王鞏孫覺秦觀李公麟等同游處，四壁皆嵌碑碣，後列東坡小像。千佛照壁在泮宮，磚上皆刻佛像。城東南隅有奎星樓，贊化宮內有甘雨亭。公園爲近年所新建，林木交蔭，環以池沼，中有狀元墩，傳爲宋狀元趙綸讀書處。



江浦縣

沿革 漢堂邑全椒二縣地，晉尉氏縣地，南宋置懷德縣及臨江郡，後郡廢，梁又置臨滁郡，陳郡縣俱廢，隋以後爲六合縣地，明析六合及滁和二州地置浦江縣，初治浦子口，後移於今治，清時屬江寧府。

疆域 東隔大江對南京市，南瀕大江交安徽和縣界，西界安徽全椒縣，北界六合及安徽來安縣滁縣。東西距七十里，南北距五十里，面積一百三十八萬二千四百畝，(八萬二千五百五十方公里)。今分爲五區。

人口 十三萬九千九百二十一人。

山川 十三弓山在治東北，一名西山，支脈斜袤，其名不一，西連黃煙，周盤亦遠，九連九頂，連縣及於六合縣境。鳳凰山亦在東北，岡嶺回環，山脈雄厚，與定山西華龍洞翠雲諸峯縣互數十里，爲一邑屏障。十里常山在西南，峯巒起伏，盤紆亦十餘里。稱百子山山脈。金家山浦子山紗帽峯平山陽谷

山皆在浦子口。福龍山在治北。大江環縣之東南境。滁水自安徽全椒縣來，經治北流入六合縣境。沙河自安徽來安縣來，經西葛鎮東合於滁河。玉帶河西自烏江起，與大江並行，至浦口鎮止，今已大半淤墊無水。浦子口河出定山卓錫珍珠二泉，由浦子城西東流入大江。

城市 城周十六里餘，市肆雖多，繁盛不及浦鎮，烏江二鎮。

村鎮 浦鎮在治東四里，商肆林立，貿易繁盛，與東北之花旗營同爲津浦鐵路所經。浦口在東北二十五里，本名浦子口，晉時曰宣化鎮。臨大江與南京下關隔岸相對，扼吭南北，鉗制江淮，向爲南北水陸交通之樞紐。明時築城設衛，縣亦初治於此。清時有守備駐防，津浦鐵路以此爲起點，京滬鐵路復於江上架渡，啣接之，地位益形重要。民國元年自闢爲商埠，今劃屬南京市。岔河集在治北四十里，舊名石潭，當滁水襄水合流處，東葛鎮在西北三十里，接安徽全椒縣界，卽故東葛城，梁嘗置臨滁郡於此。其西又有西葛鎮，與東葛隔滁水相對，津浦鐵路俱有車站。小店鎮在西北，湯泉新殿廟楊家集諸鎮俱在治西，湯泉距治四十里，地有湯泉，明太祖曾改爲香泉。高旺石磧五村廟石橋針魚嘴烏江諸鎮俱在西南，高旺亦作高望，距治三十里。烏江距治七十里，跨安徽和縣界，卽晉烏

江縣治，舊有巡司，市况極繁。

交通 津浦鐵路斜貫東北境，浦鎮花旗營東葛西葛皆有車站，滁水可通小輪。

教育 全縣學齡兒童計有三萬四千三百九十四名，已入學之兒童爲三千八百十六名，不入學之兒童占百分之八十四。

物產 全縣可耕之田共有四十二萬二千四百畝，水田占三十六萬畝，其餘爲旱田。農產物米爲大宗，年產在四十萬石左右，秈米產於新殿廟湯泉二鎮者爲最佳，稱後河秈，雜糧亦多，蠶桑之利亦溥。烏山棉花，馳名他省，年產約千担，俗傳其性最暖，於冬夜以茶壺置棉中，至翌晨猶可飲。桂花栗出浦口，邑人以爲土儀。浦酒出城中，卽俗所謂封缸，味濃而不濁。茶名女兒紅，以浦鎮所製者爲最佳。煤銜山秦家疇有煤鑛，藥材有丹參、沙參、柴胡、銀花等，皆稱上品。浦口碧泉清泉，皆可染綠，謂之京青。

工業 有織布綫帶碾米等廠七八家。

名蹟 湯泉在湯泉鎮，自浦口去，有路可以直達，泉經煤山而出，境地清絕，舊有龍洞觀雲，鳳山積雪

等八景，名人題咏甚多，宋秦觀有遊湯泉記，明太祖賜名香泉，舊傳昭明太子嘗浴於此，故又呼爲太子泉。烏江在西南十五里，相傳西楚霸王自刎於此，有霸王祠。古將台在浦子山上，宋韓蘄王破金兀朮於黃天蕩卽此地。東龍山在縣南江濱，清泉白石，林壑幽美，傳爲張籍讀書處。鳳凰山蒼松喬木，煙火萬家，兼有城市山林之勝，福龍山中饒有岩壑，爲江北大觀。西華山有五峯，世稱蓮花五峯，中有一柳泉，萬松徑藏雲塢楫山堂諸勝。珍珠泉在定山之麓，距浦口五里，一名喜客泉，又名晴雨泉，上有池，廣十畝，溉田甚多，下流置水磨水碓，民籍以爲利，樓臺松竹，掩映參差，素稱勝境。陸家山距城最近，又名求雨山，每歲清明重九，邑人羣遊於此。

寶應縣

沿革 漢置平安縣，晉廢，南齊改置安宜縣，梁移陽平郡治之，北齊改安宜爲安平，陳復名安宜，北周又爲陽平郡治，於縣境析置石鼈縣，隋廢郡，省石鼈入安宜，唐於此置倉州，尋廢，上元間於縣境得定國寶，因改縣曰寶應，宋升寶應州，又改寶應軍，元改置安宜府，尋廢府，仍爲寶應縣，明以後因之，清時屬揚州府。

疆域 東界鹽城興化二縣，南界高郵縣，西界安徽盱眙縣，北界淮安縣。東西距一百九十里，南北距八十里，面積一千零三十六萬八千畝，（二十一萬二千三百七十五方公里）今分爲七區。

人口 四十二萬八千七百九十二人。

山川 箕山在縣東六十里，今成土阜。雲山在西南，跨安徽盱眙縣界。運河自北至南，直貫縣境，兩岸皆有高堤。由運河東出者，在南有潼河，在北有涇河，皆東北流入射陽湖。衡陽河在西南，自安徽盱眙縣來，東流繞雲山而北，經衡陽鎮，東北流五十餘里入於汜光湖。五壩港在縣西，上承洪澤湖，東

流入寶應湖。射陽湖在治東六十里，跨鹽城淮安阜寧三縣界，南通大縱湖。大縱湖在縣東南，跨鹽城興化二縣界。寶應湖卽汜光湖，在治西南，南延入高郵縣界爲高郵湖。

城市 城周九里餘，街道狹小，交通不便。

村鎮 東有黃石岡釣師寨江平莊射陽諸鎮；射陽在射陽湖西岸，距治四十里。東南有老壩頭白堊莊曹河莊血子溝東決溪王營諸鎮；東決溪北瀕大縱湖，東接興化縣界。王營南接高郵縣界。南有合鋪汜水諸鎮；汜水距治三十里，濱於運河，舊有巡檢。西南有黎城衡陽高集新集諸鎮；黎城距治八十里，北濱寶應湖，當高郵天長諸縣交通之衝，舊衡陽巡檢駐此。衡陽鎮濱衡陽河，溯水而上，可通安徽之盱眙。西有仁和集豐廠集，俱交淮安縣界。北有黃浦鎮，距治二十里，濱運河，北接淮安縣界。東北有崔家堡曹甸二鎮，曹甸亦跨淮安縣界。

交通 汽車路南通高郵江都接鎮揚線，北與淮北諸縣皆可連絡貫通。運河小輪南至鎮江，北達淮陰，此爲必經之地。

教育 全縣學齡兒童計有九萬五千七百九十四名，已入學之兒童數爲二萬零八百九十六名，不

入學之兒童占百分之七十八。

物產 本縣可耕之田共計二百五十九萬一千五百七十七畝，年產米約百餘萬石，絲繭之利有而不多。

工業 有綫布及汗衫毛巾等小規模工廠數家。

名蹟 放魚亭在城南運河西，舊時官茲土者，恆命漁者捕魚，治酒席，招賓客，宴集於此，名曰打魚嬉，後革此習，名池曰放魚池，亭曰放魚亭。泰山殿在北門外，極宏壯爲江北有名古刹。



海門縣

沿革

漢海陵縣地，五代周置海門縣，元明時以水患屢次遷徙，清康熙時廢，乾隆時復置海門直隸廳，民國改爲海門縣。別稱獅山，以境內有獅山而名。

疆域

東界啓東縣，南瀕大江，遙對崇明縣境，西與北俱界南通縣。東西距一百八十里，南北距一百里，面積一百七十五萬九千三百二十畝，（十二萬七千一百二十五方公里）今分爲十一區。

人口

六十萬九千二百八十九人。

山川

縣境爲漲沙所積成，無山，茅鎮有所謂獅山者，其實一土堆耳。沙有天南安慶南安裙帶玉帶

玉心西天補東天補大年小年富民半洋大平大洪日盛永阜大安小安等三十餘，今已合而爲一。

大江在治南出海，江面闊至百餘里，治南正對白茆口，爲江海分潮處。沿江港口，有二十二處，以老

洪港宋季港牛洪港大脚洪合龍港圩角港林甸港等爲最大，皆北接界河，直貫縣境。宋天子圩角

等港，港口亦深，惟淺沙節阻，水道極曲。塘蘆港則水道日淺，岸無準望，輪帆各船，視爲畏途。界河自

東北一百里處引海潮而西，環繞北境，至新橋鎮，折而西南流，至老洪港入大江。東境與啓東縣分界之水，亦曰界河。

城市 縣治在茅鎮西，無城垣，民廛集處，僅同聚落。

村鎮 東有大洪火通湯鎮麒麟袁家河十堆橋十二堆北悅來南悅來油車新極浜合村三陽三廠長安和合聚星蟠龍二澗曹鎮顏家富安東昌川心中央虎尾新陽聚陽諸鎮；三廠因有大生第三紗廠而得名，市肆亦因紗廠而興盛。麒麟在東小沙上，三陽在天南沙上，聚星在滿洋沙上，俱爲汽車路所經，交通便利。東南有大橋富民中心南新協隆長圈興修顧家崇海太心林甸諸鎮；崇海在半洋沙上，依新港對崇明縣界，林甸在林甸港內，又作靈甸，亦在半洋沙上。南有通元橫沙圩角史家諸鎮。圩角在圩角港口，史家亦南瀕大江。西南有惠安，許通等鎮；惠安瀕於江海，向以繁盛稱。西有牛洪大安等鎮；牛洪瀕牛洪港爲水路之衝。西北有大連天補新橋諸鎮；新橋瀕界河界南通。北有灣頭三里潮陽長興諸鎮；東北有常樂會館二堆諸鎮，皆爲鄉民交易之所。

交通 汽車路西出者，經天補鎮通南通縣，東出者，經三廠市常樂鎮麒麟悅來鎮通啓東縣之久

隆鎮，另有支線自常樂而北，經長興鎮而至南通縣之四場壩，南出者通宋季港。水道有定期輪船來往於上海，沿江各港口，如宋季港、牛洪港、青龍港、新港、界牌港、川洪港、靈甸港等，皆有輪埠。

教育 全縣學齡兒童計有十萬二千零零一名，已入學之兒童數爲二萬七千三百四十三名，不入學之兒童占百分之七十三。

物產 可耕之田共計一百三十八萬六千零五十四畝，雖瀕江海而旱田却占大多數，水田僅四萬餘畝而已，故農產物以棉及豆麥爲大宗。棉年產約三十萬担，其種有青梗、黑梗之分，質次於南通所產，俗稱中沙棉。其次爲黃豆、玉蜀黍。米則每年僅產二三萬石，亦頗有絲繭，畜羊極富，皆行銷於上海。

工業 三廠市之大生第三紗廠，規模最大，茅鎮有小規模織布廠二家。民間田工，頗知講求，十月濠場後，比戶致力溝洫。

名蹟 無名勝古蹟可以留連，惟茅鎮之獅山下有小規模公園一處。

興化縣

沿革 戰國時爲楚令尹昭陽之食邑，漢海陵縣地。五代揚吳始置興化縣，宋紹興中廢縣爲昭陽鎮，尋復置爲縣，元以後因之，清時屬揚州府。別稱白塗，則以境內有白塗河而名。

疆域 東與南俱界東台縣，西界高郵寶應二縣，北界鹽城縣。東西距一百六十五里，南北距九十五里，面積二百二十六萬八千畝。（二十萬五千二百五十方公里）今分爲六區。

人口 五十六萬零一百八十七人。

山川 縣西四里有昭陽山，不甚高聳。串場河卽運鹽河，直貫縣之東境，東岸爲范公堤，西受界河海溝，橫經河白塗諸水，東出爲大團河八灶河七灶河諸水，均東北流而會於門龍港入海。界河自大蹤湖支出，爲鹽城興化之界水，東流入串場河。海溝河自高郵縣來，東流繞縣治，復曲折而東，合於串場河。橫涇河由得勝湖而東，挾各支港入於串場河。匯入界河海溝橫經三河者，港汊紛歧，不可悉記，大蹤湖在治之西北，半在鹽城界，北通射陽湖。吳公湖在城北二十三里，亦名吳翁湖，相

傳有隱士吳尚居此而得名，支水東流入運鹽河，烏巾蕩在城外，得勝湖在治東，舊名牽頭湖，與相連者有蓮花六十四蕩。

城市 城周六里餘，而居戶甚多，平房草屋，鱗次櫛比，大有人滿之患。市街之間，亦因以頗見熱鬧。

村鎮 東有丁溪場，距治一百零三里，瀕串場河，跨東台縣界，富產鹽，清設鹽大使，今有場長。東南有竹橫港鎮，南有八里鋪，凌亭等鎮；凌亭距治三十六里，臨蚌延河上游，接高郵東台兩縣界。西北有野雞崔塚時堡西宅等鎮；時堡西宅俱跨高郵縣界。北有文遠鋪仲堡芙蓉諸鎮，芙蓉距治三十五里。仲堡在大縱湖南，吳公湖北，海溝河上游，水道四達。東北有安豐白駒場劉莊場查家舍大團諸鎮；安豐距治七十里，濱海溝河，舊有巡檢，白駒劉莊查家舍大團俱瀕串場河，清時有鹽大使駐劉莊，民國併入草堰場。白駒場接東台縣界，場之附近有施家橋，爲著水澆之施耐庵後人所居。大團最北，距治一百四十里，接鹽城縣界。

交通 汽車路尙未有完竣者。水路如串場河界河海溝河等，俱可行駛小輪。

教育 全縣學齡兒童計有七萬一千八百七十九名，已入學之兒童數爲二萬一千三百十二名，不

入學之兒童占百分之七十。

物產 本縣可耕之田共計二百九十七萬九千五百九十六畝，水田占一百五十八萬三千六百七十七畝，故農產物米爲最多，年產約有二百七八十萬石。棉花則年產不足千担。黃豆約五百石。

工業 有梳篦、毛巾等小規模廠五六家。油酒坊約百餘家。

名蹟 擁綠園爲清代鄭板橋之別墅，其從孫鑾改曰篠園，布置蕭疏，頗有遠致。昭陽山傳爲楚懷王令尹昭陽之墓，上有昭陽廟，舊有昭陽八景，今多荒廢。蓮花六十四蕩距治十里，蕩內滿植紅蓮，秋夏之間，燦若朝霞，爲一邑之勝。

泰縣

沿革

戰國楚海陵地，漢置海陵縣，三國時廢，晉復置海陵縣，東晉爲海陵郡治，隋廢郡，析縣境增置

江增縣，尋又省入海陵。唐於縣置吳州，改縣曰吳陵，又廢州，復縣名曰海陵。南唐置泰州，治海陵縣。

宋曰泰州軍，元仍爲泰州，明廢海陵縣入州，清因之，屬揚州府，民國改爲泰縣。

疆域

東界如皋縣，南界泰興縣，西界江都高郵二縣，北界東臺縣。東西距一百五十里，南北距一百

二十里，面積三百三十九萬六千零六十畝，（二十一萬一千六百二十五方公里）今分爲十五區。

人口 一百零九萬二千五百二十六人。

山川 東境有呂城山天目山鳳山，西境有泰山，西北有羅浮山，東北有茅山，皆低平若土堆。運鹽河

俗名裏下河，自江都縣流入縣之西境，東流至沿南，貫城爲市河，又東流經姜堰海安入如皋縣界，爲正流；一支自治東泰壩分出，東北流入東臺縣界；一支南出入泰興縣界，達於大江。商船多由此

· 出入，爲縣境水道之綱。其他河港之通運鹽河者，縱橫相錯，不可悉記，而以縣北爲尤多。

城市 城周十二里有奇，坡子街一帶，街道狹小而商業甚盛，魚販尤麇集於此。八字橋亦甚鬧熱，今已改築平面，便行車輛。

村鎮 東有塘灣大馮店小馮店姜堰馬溝劉莊大白米崔母曲塘清平自量胡家集海安賁家集諸鎮；除劉莊外，皆瀕運鹽河，以姜堰海安爲最繁盛。姜堰距治五十里，海安距治一百二十里，有城，扼串場河之終點，運鹽河之西岸，爲江北南部諸縣土產之集中市場，豆餅交易，尤爲興旺，舊有巡檢。東南有寶帶橋張店二鎮；張店南近泰興縣界。南有市港口，亦作寺港口濱李薛河通口岸鎮。西有沈渡斗門二鎮；皆瀕運鹽河，斗門距治三十里，跨江都縣界。西北有小邾樊汶二鎮；小邾濱大官河。樊汶亦作樊川，距治三十里，瀕河交江都高郵二縣界。北有魚行丁家鋪港口寧鄉莊周家莊諸鎮；港口濱泰州宮河，周家莊接東臺縣界。東北有斜橋淤溪西谿諸鎮；皆瀕運鹽河，淤溪距治二十五里，交東臺縣界。西谿距治一百二十里，向爲商賈輳集之所。

交通 有汽車路西通江都縣，接鎮揚揚淮諸線，南通泰興縣之口岸鎮，與長江上下輪船相銜接。海

安爲通海汽車路所經。運鹽河暢通小輪，與附近諸縣及較爲興盛之市鎮，俱有小輪往來。

教育 學齡兒童計有十九萬三千四百五十六名，已入學之兒童數爲四萬五千八百二十名，不入學之兒童占百分之七十八。

物產 可耕之田計有五十八萬四千零三十三畝皆爲水田。農產物以米爲最多，年產約三十萬石。黃豆次之，棉花年產不足千担。略有絲繭。各河水產甚豐，以蝦爲最佳。

工業 油坊最多，約有四百多家。此外有布廠二家，麵粉廠一家。

名蹟 日涉縣在治南，清雍正時高鳳翥重建，易名三峯園，以園有三石筍而名。城西草堂在西門內，

清道光時尤姓蒼爲別業，院宇疏朗，花木繁盛，爲邑中人士觴詠之所。

淮安縣

沿革 秦淮陰縣地，漢分置射陽縣，三國魏廢射陽，晉復置，爲廣陵郡治，東晉改曰山陽縣，又置射陽縣，爲山陽郡治，南宋以後因之，隋唐廢郡，於此置楚州，五代後唐升順化軍，後周廢，宋改縣曰淮安，又置淮安軍於此，旋又改軍爲州，元改縣曰山陽，置淮安路，明清曰淮安府，皆以山陽縣爲治，民國廢府，改山陽縣曰淮安縣。別稱東楚，因唐嘗於此置東楚州也。

疆域 東界鹽城阜寧二縣，南界寶應縣，西臨洪澤湖，交淮陰縣界，北界漣水縣。東西距一百九十五里，南北距一百二十里，全縣面積一千零四十萬零四百畝，（二十三萬一千零二十五方公里）今分爲十二區。

人口 七十三萬零七百五十四人。

山川 鉢池山在治西北十五里，以形似名，土阜隆起，周約數里。運河自淮陰縣入縣，西北境，東南行經縣治西，復東南行入寶應縣界。界涇河在治南，西接運河，東流迤邐而北，大小港汊，縱橫甚多，皆

會注射陽湖，東溢入於海，實皆淮水下流也。澗河在東門外西承運河，直達射陽湖，有支水曰故城，亦入射陽湖。魚濱河亦西承運河，在治北東流，折東南入射陽湖。洪澤湖在縣西南，亦名富陵湖，跨淮陰及安徽盱眙縣界，爲淮水所匯。白馬湖在西南，跨寶應縣界，射陽湖在東南，跨鹽城阜寧諸縣界。黃河故道在縣之北境，隄埂猶有存者。

城市 有三城，南曰舊城，周十一里，北曰新城，周七里餘，中曰聯城，以聯貫新舊二城而名。城內商業，不及淮陰，街市之較爲繁盛者，僅南門大街、鼓樓街、嚮鋪街上坂街數處而已。

村鎮 河下鎮在縣西北二里，瀕運河爲市，人煙繁庶，商業興盛。板閘鎮在西北十一里，明陳瑄置木閘於此，後甃以石，鄉人至今呼爲板閘，市濱運河，爲水陸大道，明於此置淮安關，故亦稱爲淮關鎮，清時置有巡檢。菱陵鎮在東北五十里，隔淤黃河接連水縣界，清時有把總駐守。高堰鎮在治西三十六里，接淮陰縣界，地當往來孔道，清時亦有把總駐防，附近有順和集老堤頭、龍王廟、陸家集、黃家集諸鎮。順和亦跨淮陰縣界。平橋鎮在東南四十里，枕堤跨河，田疇肥沃，帆檣叢集，爲淮甸門戶。其南十里曰涇河鎮，亦瀕運河，接寶應縣界，亦曰大涇河，因治東澗河旁又有一涇河鎮也。大倉鎮

在東南，與鹽城寶應二縣連界，石塘鎮車橋鎮俱在治東，潤河之北。壩頭鎮在西南九十里，濱洪澤湖，北連淮陰縣界，南接寶應縣及安徽盱眙縣界，縣境要區也。唐家鎮宋集欽工鎮仁和集馬廠莊皆在東北，螞蟻甸涇口（卽小涇河鎮）羊腸集張橋曹甸諸鎮均在東南，曹甸跨寶應縣界。楊家廟高連莊范集汶河鎮月城鎮均在西南。山陽溝鎮接寶應縣界。

交通 運河暢通小汽船，北達淮陰，南通大江，汽車路與運河並行，南通寶應，可達高郵江都，北通淮陰，可達銅山東海。東通阜寧，與通海線銜接。

教育 全縣學齡兒童計有十一萬二千二百七十三名，已入學之兒童數爲三萬零六百六十三名，不入學之兒童占百分之七十三。

物產 全縣可耕之田共計三百二十四萬四千三百九十五畝，東南境多水田，計有一百四十一萬五千三百十五畝，西北境多旱田，計有一百八十二萬九千零八十畝，故東南境之農產物以米爲大宗，年產約五十萬石。西北境之農產物以麥花生米爲大宗。蠶桑之利，有而不富，山黍產於舊府學者爲上品，今已不復見。水菓以西瓜蓮藕爲美，菜蔬以包菜茭白爲著。所製鼓及皮箱，爲海內所

重，以其硝皮最精熟也。湖河中魚產甚豐，所製點心曰茶饊，香脆爲他處所不及。

工業 無新式工廠，僅有製革、竹器、蒲包蓆等家庭工業。

名蹟 鉢池山岡，旱盤紆，外高中凹，唐杜光庭洞天福地記以爲七十二福地之一，相傳王子喬煉丹

於此。紫霄宮在城內東南隅，地據高阜，爲九日登高之所。勺湖在城內西北隅，湖心有大悲閣，建築壯麗，夏日荷花盛開，爲淮城士女銷暑之所。胯下橋在城內，傳爲韓信受辱處，韓信釣台在西門外，今有漂母祠。劉伶台在治東北七里，臨於淮水，唐許渾詩有「劉伶台下桃花晚，韓信廟前楓葉秋」句。湖心寺又名十方禪院，在河下鎮運河西岸，背隄面湖，地極清幽。

鹽城縣

沿革 漢鹽漬縣，三國魏廢。晉復置，改曰鹽城。齊置射陽郡治之。陳改郡曰鹽城。隋郡廢，韋徹據其地，

置射州及射陽安樂新安三縣。唐廢三縣及州，仍置鹽城縣，故城在今治西北。宋徙於今治，清時屬淮安府。

疆域 東濱黃海交東台縣界，南界興化縣，西界淮安寶應二縣，北界阜寧縣，東西距二百四十里，南北距一百三十里，面積九百九十五萬六千五百二十畝，（四十八萬四千七百十五方公里）今分爲十四區。

人口 一百零九萬二千三百十三人。

山川 境內無山。黃海在治東一百四十里，沿岸皆爲淤灘，無舟楫之利。串場河卽運鹽河，斜貫縣境，北自阜寧縣入縣西北境，繞城而東南至便倉鎮，入興化縣界，爲縣境之幹河。范公堤在東岸，堤在唐時曰常豐堰，宋圯，范仲淹重築，障蔽潮汐，民獲安居，因稱爲范公堤。大縱湖在西南，跨興化寶應

淮安三縣界。淮水由洪澤湖東匯於此，分數支東出；一支會於西門外，東流入海爲新洋港。新洋港爲海門以北第一大口，中山先生建國方略中列爲漁業港之一，唯水深而曲，且多淺沙；一支由伍祐場東流入海爲門龍港，亦淤沙節阻，僅通小船，皆昔淮水入海之道也。由湖東出者，港汊紛歧，而東西二塘河爲最大，俱在治之西北，西北流入阜寧縣境之射陽河，爲廟灣運鹽之要道。界河與興化縣交界，亦由湖東出，東流入串場河。

城市 城周七里餘，城內人多屋少，且皆平房，西門爲各埠輪船停泊處，旅館甚多，故西門大街最爲繁盛。縣境雖富產米，南鄉所產，皆出售於泰縣之海安，西北鄉所產，則多運銷於淮安諸縣，西門雖有米行七八家，多爲代客買賣，交易不盛。

村鎮 東南有伍祐場便倉鎮，皆濱串場河。伍祐場距治三十里，富產鹽，舊有鹽大使，今有場長。南有抬頭閣大岡鎮；大岡距治四十五里，隔界河對興化縣境，爲商民輳集之所，西南有尙莊秦南倉岡溝沙溝諸鎮；沙溝在大縱湖中，距治九十里，一名石梁，交興化縣界，舊有巡檢駐之。西有岡門三豐新河廟樓王莊樓夏莊南辛莊北辛莊丁馬堰湖埭建陽虹橋聽瀆橋安豐流均溝諸鎮；安豐距治

一百二十里，與流均溝皆居大縱湖西岸，交淮安縣界。樓夏莊湖埭俱跨西塘河，虹橋跨蘆溝河。西北有新陽高作蒜墩收成莊上岡新興場草堰口陳家坎喻口諸鎮；新興上岡草堰口皆瀕串場河。新興距治十八里，傍范公堤爲往來通道，有鹽場，今設場長。上岡距治五十里，舊有巡檢。草堰口陳家坎俱跨阜寧縣界。喻口距治一百二十里，有喻口渡，爲下河要津。東有洋岸如意岡諸鎮；洋岸距治二十五里，有南北二鎮，曰南洋北洋，隔新洋港相對，南洋人煙稠密，較北洋爲興盛。如意岡在新洋港入海之口。

交通 居通海汽車路之中心，北通阜寧東海，南通東台南通。串場河暢通小輪，西至高郵邵伯，南至興化泰縣，俱有定期小輪行駛。

教育 全省學齡兒童計有十七萬八千三百九十名，已入學之兒童數爲七萬八千二百十五名，不入學之兒童占百分之五十六。

物產 本縣可耕之田共計二百零五萬九千八百七十九畝，其中水田有一百六十九萬一千五百二十畝，旱田三十六萬八千三百五十九畝，湖沿一萬三千四百三十六畝，灶田一百八十五萬畝。

故農產物米爲大宗，年產在二百萬石以上。（按縣境瀕海襟湖河流環繞然地力未盡范公堤以東彌望斥鹵百餘里皆成不毛之地產米之區在西南北三鄉）麥則所出不多，大半以供本地之食用。雜糧富大豆、落花生、胡麻，皆運銷於江南各地。棉產新灶大圩子湖通港一帶，每年產額亦在五萬担左右。惟纖維極短，不適紡紗，皆由海舶運銷山東，爲銷棉之用。民亦間有育蠶者，惟不知講求，未能發達。海產以蝦米、鱈乾、蛤乾爲大宗，豐歲可出一千數百石，暢銷於江南各地。製造物以鹽爲主，伍祐新興二場所產尤多，布亦有用機織者，然所出不足本地之用，大縱湖之蟹，亦爲南人所重。

工業 有蛋黃白廠二家，蒲包、蒲片、絲織等廠各一家。

名蹟 鳧園在沙溝鎮，明季貢生姜長榮所築，今廢爲日照庵。大縱湖爲鹽城八景之一，曰大湖瀨波。

阜寧縣

沿革 本山陽鹽城二縣地，清雍正時析置阜寧縣，屬淮安府，民國廢府而縣仍其舊。別稱黃浦，以淮

安縣南有水曰黃浦，東流入本縣射陽河而名。

疆域 東濱黃海，南界鹽城縣，西界漣水淮安二縣，北界灌雲縣，東西距二百六十里，南北距一百四

十里，面積一千三百三十三萬八千畝，（五十七萬六千六百七十五方公里）今分爲十三區。

人口 一百萬零一千七百零九人。

山川 縣境無山，惟岡脈起伏，縣互至數十里不斷，岡雖高聳，而皆含甘泉，土人截竹引之，則涓涓細流，晝夜不息。范公堤卽循岡脊爲之，故堅實經久。自喻口鎮東至范公堤有所謂海牆頭者，蜿蜒十餘里，亦爲岡阜之屬。大海環縣之東境，近海多沙灘。射陽河實淮水之下游，在縣西南六十里之馬莊分射陽湖而東北流，屈曲向北行，合諸小河至城南，折東行至鮑家墩鎮，分爲二：一支北行折東入海曰北洋河口，一支南行折東入海曰射陽河口，口外淺沙，遷徙無定，潮至一片汪洋，非諳熟水

道者，雖民船不敢輕進。串場河卽運鹽河，在南門外分射陽河東南行，過鈎灣鎮，入鹽城縣。西岸爲范公堤。黃河故道在縣北，西岸堤埂猶存，惟近海口十餘里，尙有水道可通。淮運兩河盛漲時，以此爲尾閘。西南境有丹溝、漁深、戴溝、窰頭、曹溝，穿里楊家大沙諸河；高寶興、鹽諸縣之水，皆藉以宣洩，下流皆匯射陽河入海。胭脂河在城內西南隅，其水常赤，故名胭脂。射陽河在西南，跨淮安寶應鹽城諸縣界。

城市 城爲清初所築，居射陽河北岸，今南半城垣已經拆去。南門外沿河一帶，爲船隻所萃，商業亦以此爲最興盛。

村鎮 鈎灣鎮在東南三十里，瀕串場河爲南通鹽城之要道。廟灣鎮又名大套，亦在東南，射陽河會諸水由此出海，爲近海唯一要地，海舟鱗集，商貨阜通。附近多鹽場，此地最爲適中，清時有鹽大使駐此，民國改設場長。朦朧鎮今名永興鎮，在西南四十里，濱射陽河，海輪今可直抵於此。草堰口在東南五十五里，南跨鹽城縣界，爲交通之衝，與永興鎮舊時皆有巡檢駐守。東有鮑家墩，徵祥港，千秋港，穆家鋪，小海，合興諸鎮；徵祥港在射陽河之曲，小海，合興當射陽河出海之口，俱爲瀕海要地。

南有沙浦北河諸鎮；西南有散集碩家集東溝益林谷安楊集鳳谷村蘇家嘴諸鎮；碩家集瀕射陽河。蘇家嘴鳳谷村俱交淮安縣界。西有新溝亭子港板河羊寨周門諸鎮；亭子港板河俱爲西通淮安縣要道。羊寨界漣水縣，舊有巡司。西北有北沙鎮雲梯關，皆瀕黃河故道交漣水縣界，爲北通漣雲東海之要道。雲梯關舊爲海口，所以立關設營，今則潮落沙淤，滄海已變桑田矣。北有紅套天賜場東坎陳家鋪十戶龔家集六套集七套集諸鎮；東坎有炮樓二十餘座，舊爲沿海防守處，商業興盛，爲治北巨鎮。東北有姚家港蔡家橋穆家港五汛港八巨八灘王家灘俞家灘龍王廟正興集諸鎮；五汛南瀕射陽河，俞家灘王家灘八灘皆濱淤黃河，商業以八灘爲最盛，龍王廟正興集皆在淤黃河出海之口。

交通 有汽車路南通鹽城，可達南通，北通灌雲銜接隴海路，西通淮安，銜接揚淮線。串場河暢通小輪，由治南駛，鹽城興化東台如皋江都南通諸縣，皆可直達，射陽河近闢新航線，可於四十小時內由上海直達縣治及朦朧鎮。

教育 全縣學齡兒童計有十八萬八千七百零七名，已入學之兒童數爲三萬七千二百三十一名，

不入學之兒童占百分之八十。

物產

全縣可耕之田共計四百五十六萬七千九百三十七畝，其中水田一百三十七萬零三百八十一畝，皆在東南境，出產以米爲大宗，年產在二百萬石以上。西北境則多旱田，計有三百十九萬七千五百五十六畝，出產以麥爲大宗。黃豆年產三十餘萬担，棉花年產三萬担，玉秫一名包穀，隨地而產，西北境尤多。萊菔之種，動至盈疇，以鹽漬之，暢銷遠近。蘆葦亦蔓衍各地，其利之溥，倍於五穀，繭年產二三十萬斤。鱗甲之繁，靡奇不有，有名鱉者，卽爾雅所謂「東方之比目魚也」，尤爲本縣之特產。濱海富產鹽、豆餅、蝦米、滷魚、醃豚，皆暢銷各埠。城內銅器亦著名。

工業 用人力榨油之油坊有二百餘家，俗名本坊，近年各本坊中有二十餘家改用機器磨豆。

名蹟 關帝廟內有明戚繼光平倭碑一座，現保存於通俗教育館，公園在城東南，卽前農事試驗場，以新開闢，佈置未全。

漣水縣

沿革 秦置襄賁縣，後漢改爲淮浦，晉復曰襄賁，爲東海郡治，後魏又分置海西縣，東魏更郡曰海西，改縣曰海安，隋廢郡，改縣曰漣水，唐於縣置漣州，旋廢州，宋於縣置漣水軍，又廢漣水爲縣，景定初升安東州，元省漣水縣入州，明廢州爲安東縣，清因之，屬淮安府，民國改安東爲漣水。

疆域 東界阜寧縣，南界淮安縣，西界淮陰沭陽二縣，北界東海灌雲二縣，東西距九十里，南北距二百四十里，面積四百四十萬零八千零二十畝，（二十七萬三千七百方公里）今分爲九區。人口 五十四萬七千三百七十五人。

山川 境內無山。漣水在縣北，源出碩叢湖，分爲三支，曰東漣、中漣、西漣，縣名卽取於此，或謂卽沭水之下流。官河在縣北，西接西漣河，南通中漣河，東北流入灌雲縣界。鹽河自淮陰縣分運河東北流，入縣之西南境，斜貫縣境而入灌雲縣。一帆河南接東漣，貫縣之東境，會遏蠻白楊七里團墟鹽場諸小河而東北入灌雲縣界。六塘河在縣西北，掠縣之北境而東，亦入灌雲縣界。黃河故道在治東。

北，堤埂猶有存者，碩瀆湖又名大湖，跨沭陽縣界，爲漣水之上源，與相連者又有傅湖。

城市 城周八里餘，城內多矮屋，亦無較爲寬闊之市街，商業極形清淡。

村鎮 東有程家集徐集小楊家集下河汛諸鎮；徐集瀕淤黃河界阜寧縣。西南有練河集壩上二鎮；

壩上卽漣水壩，舊爲淮濱之要津。西北有陳師庵陳溪頭壩麻埭安古寨諸鎮；安古寨交淮陰沭陽

二縣界。北有大柴王家集淺上灰墩諸鎮；東北有阜民五港口薛家集大興豫順佃湖百祿金城溝

集南潮河魚腸口大東港諸鎮；佃湖距城七十里，瀕淤黃河界阜寧縣，爲縣境要地，清時有巡司守

備把總等駐防。大東港距治最遠，濱海交灌雲縣界。

交通 汽車路東通阜寧，與通海線相銜接，西通淮陰，與揚徐線取聯絡。運鹽河西接淮陰北達灌雲

東海，終年可以航行無阻，爲淮北鹽舟之要道。

教育 全縣學齡兒童計有六萬零四百九十名，已入學之兒童數爲二萬五千一百八十九名，不入

學之兒童占百分之五十九。

物產 本縣可耕之田共計二百八十萬二千四百六十二畝，大部分爲旱田，所以五穀以麥爲最多。

棉花年產在五千担以上，黃豆年產在六十萬担以上，亦略有絲繭，析萊蕪以爲臘，擅名江淮間。東鄉水田成塘，多產菱藕，貧者取以爲糧。水族滋生，鱖鯽鯉尤衆。濱海之灘，昔年盛產蘆葦，後海水東趨，產柴日少。

名蹟 治後有洗墨池，傳爲宋郡守米芾滌硯處。文廟前舊有豹隱堂，宋趙槩未遇時，嘗遊學於此，槩貴後，人名其堂曰豹隱，石延年有豹隱堂詩。



贛榆縣

沿革

漢置，後漢省而復置，三國魏又省，故治在今治東北，晉復置，移治艾不城，在東海縣東北，南朝

宋僑立青州於此，東魏析置懷仁縣，高齊廢贛榆入懷仁，金改懷仁曰贛榆，始移於今治，清時屬海州。

疆域

東濱黃海，南界東海縣，西界山東鄒城縣，北界山東莒縣日照二縣。東西距七十五里，南北距

一百四十里，面積六十七萬七千三百二十畝，（十七萬七千五百二十五方公里）今分爲八區。
人口 三十九萬九千三百二十六人。

山川

大金山在治北，城跨其上，其北又有小金山。峽谷山在治西，壁立千仞，深谷夾其中，春秋公會

齊侯於夾谷卽此，東支爲九泉山，吳山在其北，子貢山徐山在其東南，皆峯巒秀麗。北有懷仁山，東

魏置懷仁縣取此爲名，與比連者有嵩山車輻泊船芭萁等山。攔頭山在東北瀕海處，以可攔攔洪

濤，故名攔頭。秦山在東海中，俗名奶奶山，其北小鬲山，卽田橫島，漢田橫與其徒五百人入海居此，

亦曰郁洲，三面絕壁，惟東南一道，可容人行。大海在治東十五里，有唐家朱蓬青口等十一港口，以青口爲最大，利於舟楫，口外潮退，一片淺灘，沙船任其擱置，秦山東北，水道頗深，大輪亦可停泊，朱蓬口內已經淤塞，荻水口與山東交界。三角洋港爲本邑沿海之一大良港，密邇青口，爲商業重地，前以淤塞，致失利用，今已開始修築。大沙河亦曰廟灣子河，自山東鄒城縣入縣西南境，東南流入海，雨集水漲，商船可行。青口河亦曰小沙河，自山東莒縣入縣西北境，東南流經縣治，南至青口入海。與莊河源出吳山，亦東南流入海，朱汪河柘汪河荻水河皆來自山東莒縣，並在縣之東北境入海。

城市 城周僅四里有奇，設南西北三門，城內皆茅屋，無商業之可言，惟馬廠四街，較爲興盛。

村鎮 興莊鎮在城東十五里，爲興莊河出海之口。青口范店小河口東官諸鎮，俱在東南，以青口爲最巨，距城十二里，又名和安圩，小沙河由此入海，地居水陸之衝，興盛爲江北沿海各口最，海榆精榆所萃也，舊有巡檢。東官界於東海，沙頭在治南，當大沙河合運鹽河之口，隔河接東海灌雲二縣界。馬廠十里鋪孫家鋪大沙河臨洪清河舒墩諸鎮，俱在西南，以大沙河爲最要，距城五十里，枕岡

帶河，居民千家，以二七五十日爲市集，商賈輻輳，馬廠每逢市集，商業亦盛，臨洪距治六十里，與清河皆界東海縣。西境大曲埠城頭門樓歡墩埠及西北之上林鎮，皆以鄰近山東爲交通之衝，歡墩上林二鎮，豆麥之市極盛。北境勒集吳山二鎮，皆瀕興莊河。東北有中岡站朱汪龍王廟歇馬台九里鋪七里鋪石橋柘汪林子圩響石圩荻水口諸鎮，俱瀕海通山東，以荻水口爲最要，距城七十里，明初通海運，築土城，置巡檢，清移巡司駐青口。龍王廟近朱蓬口，多海販。

交通 有汽車路南通東海，接隴海鐵路及淮海通海諸汽車路線。水道交通，以青口爲最便，當小沙河入海之口，暢通舟楫，郵電亦皆以此爲中心，南至新浦，僅六十里，北出者，可達山東之安東衛。西南境之大沙河，亦有舟楫之利。

教育 全縣學齡兒童計有六萬四千九百三十四名，已入學之兒童數爲三千一百八十六名，不入學之兒童占百分之九十五。

物產 境內可耕之田共計二百六十二萬九千六百四十一畝，除有水田二十三萬二千四百五十六畝外，其餘皆爲旱田。鹽爲物產之大宗，有臨興鹽場，年產約四五十萬担，民賴以食者十之二三。

田土鬆浮五穀僅宜二麥，米則年產不足二十萬石。高粱產額極巨，亦爲民食所賴，多以釀酒，太和市年耗高粱至一萬數千石。魚蝦之利，以朱蓬口爲最，治北白門頭莊等處，土中產白石，可以充硯，上林集附近山間產黑石，可作硯。

工業 釀酒業較盛，其餘無可言者。

密蹟 秦山上有古刹，境極幽曠，相傳秦皇登此求神仙，勒石而去，水底築石路三十餘里，由岸至山麓，洪濤浸激，至今不圯，山中竹木菁蔥，四時不改。吳山峯巒獨秀，巔有泰山行宮，每逢浴佛日，四方畢集。夾谷山有奎星閣，夾谷書院諸勝。石梁河爲大沙河上游，河內磷石輻輳，高及丈餘，斷連起伏，具奔逸之致，水由亂石中迴環沖激而出，聲錚錚若鳴琴，每逢上巳日，遊人爭趨之，漱流枕石，別具風格，旁有釣台，傳爲仙人張果老垂釣處。海濱每於春二三月，漁船輳泊，平沙五六里，搭席爲棚，鱗次而居，皆爲酒家，遊人每於此時來此沾醉，坐看春潮，亦一快境也。

沭陽縣

沿革 漢置厚丘建陵二縣，後漢省建陵，南朝宋省厚丘，南齊復置厚丘及僮縣，梁於此置僮陽郡，東魏改沭陽郡，兼置懷文縣，後周改縣曰沭陽，隋廢郡，唐復析置厚丘縣，尋又省入沭陽，五代以後因之，清時屬海州。別稱僮陽，梁時郡名也。

疆域 東界東海漣水二縣，南界淮陰泗陽二縣，西界宿遷縣，北界東海縣。東西距一百二十里，南北距九十里，面積四百三十二萬畝，（二十三萬四千七百七十五方公里）今分爲十區。

人口 五十五萬零七百六十八。

山川 東北有韓山萬山孤山，西北有塔山，唐山建陵山，皆不甚高。沭河卽漣水，自山東入縣西境，爲與宿遷縣界水，至黃圩，折向東流，至治西有分支二：一支曰新挑河，東北流入青伊湖，一支曰後河，繞於治之西北，亦東北流入青伊湖。沭河正流沿城而南，折東流至灌雲縣，合於北六塘河。砂疆河在南境，自泗陽縣來，東北流至十字橋，入於沭河。南北二六塘河皆自淮陰縣來，經縣之東南境，入

灌雲縣界，與沭河會而東入於海，久已淤淺，今正著手疏濬。柴米河亦在東南，與北六塘河成銳角，青伊湖在東北，半跨東海縣界，今多淤爲民田。桑墟湖在北境，亦半入東海界，水漲則爲湖，水涸則成陸。（清一統志謂卽青伊湖。）

城市 城周五里餘，城內民房偪仄，商業冷落，氣象遠遜於治南之錢家集。

村鎮 東境有韓山湯溝劉莊張集諸鎮；劉莊一名柳莊，距治四十里，爲往來之衝，商業較盛，湯溝距治七十里，水運可直達新浦，爲東境重鎮。錢家集在東南距城六十里，濱北六塘河跨淮陰、泗陽二縣界，地居沭泗淮漣四縣之中心，爲交通之咽喉，縣境精華，悉萃於此。其餘若小店集、馬廠鎮、章集、胡家集等，皆爲鄉民交易之所。南有十字橋新集，十字橋當沭河、砂疆河之會口，西接宿遷縣界，爲沭淮汽車道所經。西南有龍集，龍見莊吳家集，施盧市、褚集、圩諸鎮；吳家集、龍見莊，皆瀕沭河界，宿遷，較爲興盛，清時有把總駐吳家集，西北有札下鋪、廟頭、湯寨、陰平、高流、高塘、溝圩諸鎮；以高流爲最要，距治六十里，舊有縣丞駐之，今有汽車道直達縣治。陰平卽後漢所置之陰平縣故治也。北有賢官亭、文集、莊桑墟、鋪太房集、侯鎮諸鎮；桑墟、鋪濱、桑墟湖、太房集跨沭河之支流上。東北有安峯

蔡莊集華沖丁莊集吳集諸鎮；華沖距治三十六里，瀕青伊湖南口。

交通 有汽車路由城而南，經錢家集達淮陰縣接揚淮淮徐淮海諸線。高流距隴海鐵路所經之新安站僅三十五里，距河湖站尤近，沭河六塘河砂礮河等，皆通民舟。

教育 全縣學齡兒童計有七萬六千七百十六名，已入學之兒童數爲一萬四千九百五十二名，不入學之兒童占百分之八十一。

物產 境內可耕之田共計一百二十九萬八千二百四十三畝，皆爲旱田，故農產物以麥、豆、高粱、花生爲大宗。棉花年產不足百担，米則僅產十萬餘石，有蠶桑之利，年產繭約八百担，扁竹、白蒺藜、紅花、蘋果等，皆爲境內著名之產品。

工業 製酒業較盛，但皆爲家庭工業，無有備具規模者。其餘皆不足稱述。

名蹟 塔山孤山舊俱爲縣境八景之一。由吾洞在建陵山北，傳爲隋由吾道榮學道處。東南二里有升仙墩，傳爲紫陽真人升仙處。

泗陽縣

沿革

漢置，後漢省，故城在今治東。晉以後爲宿豫縣地，唐宋爲宿遷縣地，金於桃園鎮置淮濱縣，尋

廢，元改置桃園縣，明改桃園爲桃源，清因之，屬淮安府，民國改桃源爲泗陽。別稱淮濱，金時故名也。

疆域

東界淮陰縣，南濱洪澤湖交安徽泗縣界，西界宿遷縣，北界沭陽縣。東西距一百里，南北距亦

一百里，面積五百四十萬畝，（二十三萬七千九百七十五方公里）今分爲六區。

人口

五十二萬三千六百零二人。

山川

西北有古城山，東南有女工山。運河自宿遷縣流入縣之西北境，斜貫縣境，入淮陰縣界。六塘

河貫縣之北境。砂疆河又在六塘河之北，俱東北入沭陽縣界。學城古河港河皆分六塘河而東，入

淮陰縣界。程子河在西南，界安徽泗縣，上接馬牙湖水，東流入洪澤湖，卜家湖洪澤湖皆在西南。黃

河故道循運河南岸東南行，堤埂至今猶存。

城市

城周七百十八丈，明崇禎時廢於河決，清時屢修。城內市肆寥落，商業不及城北之衆興集。

村鎮

東有來安集遵化集張泗沖三義集諸鎮；三義集瀕運河，距城三十里，舊名三汊，有巡司。東南

有李家口集高灣集仁和集永興等鎮；永興距治六十里，東接淮陰縣界，高灣爲淮宿汽車路所經。

南有岡陵盧集安埠集市岡高家渡諸鎮；高家渡臨洪澤湖。西有倉家集體仁集界頭集柴林集金鎮等鎮；界頭集界安徽泗縣，金鎮鎮距縣六十里，隔河界宿遷縣。西北有新河集古城崔鎮洋河諸鎮；洋河亦名白洋河，距治六十里，跨宿遷縣界，爲汽車路所經，以產酒著於時。崔鎮在運河北岸，距治三十里，舊爲修防黃河汛地。北有史集穿城吳圩諸鎮；史集濱六塘河。吳圩接宿遷縣界，東北有衆興集八集學城石集王集諸鎮；衆興集距治十里，濱運河爲水陸之衝，商業興盛，爲縣巨鎮。王集路通沭陽縣。

交通

爲淮徐汽車路所經，東南通淮陰縣接揚淮淮海諸線，西北通宿遷縣，接宿邳宿沭諸線，運河水盛時可以通行小輪。

教育

全縣學齡兒童計有九萬四千零五十五名，已入學之兒童數爲一萬三千一百八十八名，不入學之兒童占百分之八十五。

物產 全縣可耕之田共計一百四十五萬六千七百十畝，除湖沿低田十八萬零四十四畝外，其餘皆爲旱田，農產物麥豆最巨，其次爲米，年產二萬餘石，棉花產千担左右。繭年產五六萬斤。洋河高粱酒，名著於全國。

名蹟 狀元墩在治東南半里，墩上遍植桃樹，花開時爛然如繡。三台閣在治東，高十餘仞，上有四額，東曰淮海奇觀，西曰五雲多處，南曰近聖人居，北曰長安入望，爲通邑勝觀。



句容縣

沿革 漢置，以縣境有句曲山，山形似已字，句曲有所容，故名。唐於縣置茅州，尋廢。宋天禧中改縣曰常寧，又改爲句容，元以後因之。清時屬江寧府。別稱句曲，以山得名。

疆域 東界丹陽金壇二縣，南界溧水縣，西界江寧縣，北隔大江對儀徵縣境。東西距七十里，南北距一百三十里，面積二百六十三萬三千零四十畝，（十四萬七千五百方公里）今分爲九區。人口 二十四萬五千八百十四人。

山川 茅山在治東南六十里，卽句曲山，峯有大茅中茅小茅，故亦稱三茅山。漢茅盈茅衷茅固兄弟得道於此，世稱三茅君，山因以名。支脉甚廣，隨地立名，清高宗嘗題第八洞天四字於此。其脉來自浙江天目山，蜿蜒盤結於句容金壇之交，稱茅山山脉。（參看金壇縣）赤山夾山在西南，四平山瓦屋山在東南。華山銅冶山奇山戍山花碌山竹里山在北。華山產煤，峰巒起伏，爲縣外護，中結寺基，翠微環擁，紺宇窩藏，儼如花之含萼，蓮之有房，又名寶華。梁武帝嘗問「華山何如蔣高」卽此。

東北有崙山青山，崙山跨鎮江縣界，傳爲第四十二福地，青山北臨大江，良常山爲茅山之北垂，跨金壇縣界，道書以爲第三十二洞，名方會之天。大江在治北七十里。秦淮河出縣南赤山湖，西流入江寧境，一支東北流，繞縣東南，北流止於亭子村市。御河自江寧來，東流至縣北，分流入大江。赤山湖在西南，上接九源，下通秦淮，今已日就堙廢。

城市 城周七里，城內多荒野，房屋僅占四分之一。

村鎮 白兔鎮在城東四十里，接鎮江縣界，土橋鎮在城西二十里，接江寧縣界。淤香鎮在治南二十里，天王寺鎮在治南四十里，與淤香皆爲京杭路所經。北鎮在治東南四十里，南鎮在治東南五十里。蒼頭鎮下蜀鎮俱在治北，下蜀距治六十里，宋於此置鎮，唐世有鹽鐵倉，今尙有倉城基遺址。橋頭在治東北七十里。東陽鎮龍潭鎮俱在治之西北；東陽距治六十里，龍潭距治八十里，爲京口金陵間必由之路，濱江要害之地也。今與下蜀俱爲京滬鐵路所經。亭子村市在治北三十里。東昌市陳武莊行多村市俱在治之東北，爲鎮句汽車路所經。

交通 京滬鐵路經縣之北境，龍潭下蜀俱有車站，京杭公路縱貫縣境，有支路曰鎮句路，由治直達

鎮江。

教育 全縣學齡兒童總數爲三萬九千三百五十四名，已入學之兒童數爲七千零六十五名，不入學之兒童占百分之八十二。

物產 本縣可耕之田共計七十二萬九千三百六十一畝。其中水田十二萬四千二十四畝，旱田四十七萬九千零六十六畝，山地十二萬六千零五十五畝，農產物米爲大宗，年產約九十萬石，棉花年產二十餘萬担。絲繭有而不豐，四方山香爐山赤山俱有鐵鑛，華山青龍山浮山磁山章貝村均有煤鑛。東堰崗土山有筆鉛鑛，茅山出石及石墨。蒼朮黃連香產於茅山者最佳。武岐山產蕙蘭，赤山湖出大蟹。長至尺餘，味甚鮮美。工藝品有葛布。

工業

龍潭鎮有中國水泥廠。

名蹟

武岐山在下蜀，盛產蕙蘭，春日花開，香聞數里，士女多遊之。清行宮在龍潭南，乾隆帝南巡時所駐，今已毀。寶華山爲秦淮河之發源處，煙雲林壑，極幽深之致。（參看山川）上有慧居寺。三茅峯下有白雲觀，樹木葱鬱，梁陶弘景隱居處也。龍潭鎮南有白牡丹，洪楊時移植城中而枯，仍移原

處，
花開如常。



溧水縣

沿革 漢溧陽縣地，隋始析置溧水縣，唐宋因之，元升爲溧水州，明仍改爲溧水縣，清時屬江寧府。別稱高平。

疆域 東界溧陽縣，南界高淳縣，西界安徽當塗縣，北界江寧句容二縣。東西距九十里，南北距七十五里，面積二百七十九萬九千九百畝，今分爲六區。

人口 十七萬二千三百三十五人。

山川 四境多山，不可悉記，略舉較著者於下，中山在治東十里，不與羣山相連，故又名獨山，出兔毫，爲筆有名。東廬山亦名廬山，在治東二十里，俗傳嚴子陵結廬於此。其南有烏龍山，官塘山，其北有峒峴山。鸞山在東南，頂有浴德泉，冬夏不竭。杜城山在南，隋大業時杜伏威屯兵於此，築石城，故名。相連者有無想山，亦名鬮船山，山頂有泉，下瀉成瀑布。芝山在東南，跨溧陽縣界，有上芝下芝之稱，上多怪石。觀山有石屋，其池四時不涸，一名玦山。後山在治北，附近連縣，皆其支阜，南有陳樓山，岡

嶺亦多，名稱不一。浮山爲句容縣茅山之支脈，有朝陽洞，出白土，可充飢，曰觀音粉。琛山橫山皆在治西，琛山昔嘗產玉，頂有三茅君祠，俗呼爲小茅山，橫山跨江寧縣及安徽當塗縣界，有十五峰，四面望之皆橫。故又名橫望山。石臼湖在西南四十里，介於高淳及安徽當塗二縣間，爲當塗宣城諸水停蓄之所，分支東流，經蒲塘新橋二鎮，至白馬橋而止。一支西北出，經洪藍埠繞治西而西北流，入秦淮河，卽秦淮河之南源，亦爲全境水道之幹流。但多淤窄，不利舟楫。胭脂河在治西十里，明初鑿以引石臼湖水通秦淮者，河旁有胭脂岡，故名胭脂河。

城市 城周五里餘，以不當衝道，境內又無大宗之物產，商業無可言者，列肆僅銷售居民之食用品而已。

村鎮 官塘鎮在治東二十五里，爲東境要衝，陸路無水，塵肆寥落。石湫壩鎮在治西二十五里。洪藍埠在治南十五里，跨秦淮河上游兩岸，市閭鱗列，繁盛雖不如昔，然猶爲境內各鎮之冠。今有汽車路直通縣治。蒲塘鎮在治南二十五里，孔鎮在治南四十里，俱南通高淳縣，爲治南要衝。邵村鎮在治南六十里，通安徽郎溪縣。新橋鎮在東南三十里，臨石臼湖支流，舟楫自湖而東，僅通至此。烏山

鎮在西北二十五里，路通南京，爲北境要衝。柘塘鎮在西北四十里，廣岩寺鎮在西北四十五里，俱北接江寧縣界。石街市爲西南，接高淳縣界，白馬橋、水晶山窰俱在東南，水晶山窰距治二十里。夏家邊在治北，距治二十里。

交通 汽車路有京建路縱貫縣境，武溧路通武進，接鎮澄線，洪藍埠至縣治亦有汽車通行，水路僅石臼湖附近諸河有舟楫之利，餘多淤淺，卽民舟亦不易暢通。

教育 全縣學齡兒童計有三萬四千六百十三名，已入學之兒童爲四千九百六十六名，不入學之兒童占百分之八十六。

物產 境內可耕之田共計有三十九萬九千五百零八畝，水田僅十萬零六千八百八十一畝，其餘多爲旱田山田。米年產五十餘萬石，繭約五萬斤，其餘如雜糧、羽毛、鱗介等，略同附近各縣。靛、靛青、煙葉、棉花，合計年產不足千担。花類以紫色玫瑰爲最佳，東鄉藝植尤多。

名蹟 中山危峰特立，自古指爲溧水之勝，有中山八景，杜城山有隋時戰場古蹟，其頂舊有僧居曰巢雲庵，林木幽蔭，甘泉瀆湧，無想山山形環抱，頂有泉下注岩石間，爲人士遨遊佳地，題咏甚多，皆

載溧志。芝山多怪石，皆黝色鱗次，疊成波紋，嶽崎起伏，變態萬狀，有若獅象牛馬諸狀者，巨石聚處，卽成洞穴，爲一邑奇觀。澳洞山駱山皆濱石白湖而立，山色湖光，亦極雲水煙嵐之勝。



靖江縣

沿革 地爲三國吳赤烏時所漲，名馬馱沙亦名馬洲，又名驥沙。隋唐時屬海陵吳陵二縣，宋爲泰興

縣地，名曰陰沙，元改屬江陰縣。明成化時增設縣丞於此，尋改置靖江縣，清時屬常州府。

疆域 東界如臯縣，南隔大江對江陰縣境，西與北俱界泰興縣，東西距一百零二里，南北距八十里，

面積八十九萬八千五百六十畝，（七萬三千六百七十五方公里）今分爲八區。

人口 三十四萬七千八百三十二人。

山川 孤山舊峙大江中，今已登於陸，在治之東北十二里。大江在縣南，沿江港汊紛歧，以張黃港安

寧港小天生港八圩港九圩港界港爲最大。界河自治西界港起，東流環縣境西北南三面，由張黃

港入大江。治東夏仕港小生圩港，皆北分界河，南由安寧小天生二港入大江。廟樹港由縣北分界

河南流，經縣治西，至八圩港入大江。團河繞城而分東西二支，東流者合於夏仕港，西流者經新豐

市折南，出九圩港入大江。

城市 城周七里，有奇，距大江約七八里，與江南之江陰縣相對，氣象則遠遜於江陰。

村鎮 東有斜橋青龍諸鎮；斜橋距治二十五里，跨團河爲市，本名陳阜鎮，又名善因鎮，爲商民輳集之地。南有八圩十圩諸鎮；八圩據八圩港之口，暢通舟楫，爲縣要口。西南有四墩子小華正東圩諸鎮，皆在大江口內，正東圩在上六圩港上游。西有白衣堂生祠新豐西寧諸鎮，皆濱團河，生祠堂距治十七里，新豐距治三十五里，西寧距治四十五里，舊名鎮海市，居民稠密，商業興盛，爲邑巨鎮。西北有侯河，毘廬諸鎮。北有廣陵鎮，有橋跨泰興縣界。東北有孤山長安新港大覺寺通泰李家寧界西來諸鎮；新港距治三十里，濱界河通小輪。西來距治三十六里，亦濱界河界如臯縣，舊新港巡司駐此。

交通 汽車路東通南通，西通泰興，在建築中，水道至江陰泰興黃橋新港等處，均通小輪。

教育 全縣學齡兒童總數爲九萬九千一百九十二名，已入學之兒童數爲九千六百零六名，不入學之兒童占百分之九十。

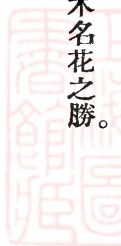
物產 縣境平衍如席，四回無不耕之土，共計可耕之田五十八萬五千七百七十一畝，高阜宜菽者

十之三，卑下宜禾者十之七，米年產在七十萬石以上，棉花年產五萬担以上。所織之布，不及江南，惟績麻爲布，爲他處所不及，亦有蠶桑之利，綿綢生絲，以產於生祠鎮者爲佳。居民多畜蜜蜂。正東圩一帶，產煙葉，近江多魚類，子鱗鱗魚河鮪尤美。

工業 工業不發達，織布績麻多爲家庭之手工，惟西門外有布廠一家。

名蹟 孤山形如狻猊，竹樹葱鬱，植有紅梅，爲一邑之勝，舊多梵林僧閣，今已大半就圯。樂志園在北

關內朱姓祠堂之後，亦有古木名花之勝。



儀徵縣

沿革 漢廣陵江都二縣地，隋江陽縣揚子津地，臨江置揚子宮。唐爲白沙鎮，析江都置揚子縣。南唐改永真縣，宋又改揚子縣，置真州治之。明廢真州，改揚子爲儀真縣。清改儀真爲儀徵，屬揚州府，別稱白沙。唐代之舊名也。

疆域 東與北俱界江都縣，南隔大江對句容縣境，西界六合縣。東西距八十里，南北距七十八里，面積一百零七萬一千三百六十畝，（七萬二千五百二十五方公里）今分爲五區。

人口 二十萬九千四百二十九人。

山川 西北有石碑大銅小銅尹家車家諸山；冶山林巒秀麗，其脉礚礚六合儀徵天長三界。北有臘山，山蜀山，縣互數十里，東入江都界，西有雞留甘草岳家楊山橫山丫山方山諸山，東北有啓山白洋山石家山竇家山茅家山城子山焦家山戴家山。大江在縣南，中有興業洲，歧江爲南北二支，南深北淺，江輪多行南道，運鹽河自江都入縣東境，西流繞城而南，至泗源溝入大江，新河自縣西北東

南流，經縣西至沙漫洲，西入大江，蓮花池卽城南河，俗名塘子，又名天池，爲鹽舟叢集處。淮子河在治東，爲北境諸山澗水所匯，南流入運鹽河。

城市 城周九里有奇，枕山瀕江，爲水陸要衝。城內多荒曠之地，綠蔭濃翳，城市而有山林佳趣。商賈貿遷，畢集南關，舟車之盛，爲淮郡最，號稱小南京，今稍衰落。

村鎮 東有舊港新城黃泥港梁家灣橫樹灣石人頭諸鎮；新城距治十里，瀕運鹽河爲商貨輳集之所，元嘗移揚子縣治此，土人喜植桃，春花最盛，十二圩在治之東南約十里，南面大江，爲淮南鹽市之中心，帆檣雲集，商業繁盛，市街長至二三里，爲濱江一大市鎮。南有泗源溝，臨運河入江之口。西南有新河灣小河口諸鎮；西有青山二十里鋪陳堡橋鍾家集諸鎮；西北有陳家營錢家營山頭諸鎮；北有十二汶范家營三十里墩高家集諸鎮；東北有龍河集通順集觀塘諸鎮；皆是鄉民交易之所。胥浦橋在西門外三里餘，爲西路之要道，俗傳爲伍子胥渡江處，故名，今有野店三五家，茅屋十數間。

交通 汽車路東滌省道揚儀段已成，水道交通，以濱江之十二圩泗源溝爲最便利，至鎮江南京皆

有定期輪開行，運鹽河亦可通行小輪。

教育 全縣學齡兒童計有四萬一千六百三十一名，已入學之兒童數爲一萬一千二百十七名，不入學之兒童占百分之七十三。

物產 可耕之田共計二十九萬七千五百二十二畝，除一萬六千零十一畝爲旱田外，其餘皆爲水田，土壤高沃，饒有米、麥、茶、鹽、絲、帛之利。米年產約四五十萬石，棉花年產在萬担以上，絹綉出戒香院，爲尼僧所製，今院已廢。樸樹灣出蓆有名，名曰樸蓆，外銷年值三十餘萬元。有點心曰翡翠燒饋，味爲他處所不及。

工業 僅有菸廠二家，其餘無足稱述。

名蹟 儀徵舊多園林，榮園樸園休園東園其最著者。湘靈峯卽榮園中之一石，本名美人石，阮元易以今名，壯觀亭扁岫亭竹逸亭天開圖畫亭等，在歷史上皆有價值，今皆廢圮，白沙公園卽昔之文廟所改築，旁有奎光閣，今爲民衆茶園，桃花塢在新城，桃樹成林，縣互數里。中有小溪回環，花時錦繡彌望，映水盡赤，風景之勝，不啻武陵也。清王源或菴文集有眞州遊桃花塢記。焦家山林壑葱秀，

亦可登眺。



碭山縣

沿革 戰國楚碭邑及下邑地，秦置碭郡，并置碭縣爲郡治，兼領下沛縣。漢高祖於此置梁國，晉省碭縣入下邑，南朝宋復置，後徙廢，故治在今治東三里。後魏又於下邑置碭郡，兼置安陽碭二縣，北齊廢郡。隋廢碭縣，以安陽改置碭山縣。金時圯於河，遷治於治南之保安鎮，尋廢，元復置，還治於舊治。明又遷治小神集，尋又還於舊治，萬歷間又圯於河，始徙於今治。清時屬徐州府，別稱梁國，漢之舊稱也。

疆域 東界蕭縣，南界河南永城夏邑二縣，西界河南夏邑虞城二縣，北界豐縣及山東單縣，東西距八十里，南北距五十八里，面積二百零二萬三千九百二十畝（十二萬七千一百方公里）今分爲七區。

人口 二十九萬二千三百五十四人。

山川 碭山在治東南，跨河南永城縣界，西北八里有芒山，漢高祖嘗隱芒碭山澤間，山有紫氣巖，傳

卽高祖避難處，山澤深固，與之相連者有戲山、狼牙山、鐵角山、保安山、平頂山等，皆爲芒山之支峰。虞山又名魚山，亦跨永城縣界。利民溝亦曰小神湖，卽古碭水，亦曰穀水，睢水之分流也，今已淤爲平陸。閘河亦曰減河，在治東南。沙河在治西，亦久淤塞。新滙澤在南郭外，爲黃河改道後積水而成者，面積甚廣。黃河故道橫貫縣之北境，兩岸隄埂，至今猶存。

城市 城周四里餘，以僻處本省之西北角，向無商業之可言，自隴秦豫海鐵路通車後，市面略見活動，漸有發展之象。

村鎮 東有曹集、劉家集、丁集、毛城集、王集、路口市、王定國集、李莊、余集、唐集、侯家口、集周集諸鎮；毛城距治三十里。李莊爲隴海鐵路所經，與相近者，有汪閣村，故車站亦稱汪閣站，東南有熊家店、黃橋、朱家樓、陳家寨、回龍集、何集、西鎮諸鎮；西鎮距治五十里，接蕭縣界，爲通蕭縣之汽車路所經。南有余店、王集、毛家集諸鎮；西有戚家集、邊集、鼎新集、王家樓市、南鎮、楊集諸鎮；南鎮距治十八里。楊集一稱楊家集，又名楊柳集，西接河南夏邑縣界，向爲蘇豫二省之通道，今爲隴海鐵路所經。西北有黃家樓、梅家屯、吳集、呂集、黃集、北鎮、王集、謝集、魏集市、利寨諸鎮；北鎮市、利寨俱距治三十里，市

利寨舊爲河濱衝要，駐有主簿。北有蘇集、焦集、灰鋪、店懷、安寨、蔣集、諸鎮；蔣集、瀕黃河舊槽，北近山東單縣界。東北有張家窰、范莊、周家灣、周寨、禮河、集賈、圩蟠、桃集、諸鎮；禮河距治二十里，周寨爲通豐縣之汽車路所經。

交通 隴秦豫海鐵路橫貫縣境，縣治及李莊、楊集皆爲車站。與豐沛、蕭邳、銅山、宿遷諸縣皆通汽車路。

教育 全縣學齡兒童計有四萬五千七百二十一名，已入學之兒童數爲四千八百五十一名，不入學之兒童占百分之八十九。

物產 本縣可耕之田計有八十一萬七千二百畝，皆爲旱田，故農產物以麥、豆爲主，不產米，棉花年產四萬担左右。其他若麻、靛、硝、礬等，均有出產。礪山產文石，菓品多桃、棗，有特產曰酥梨，味美而價廉。

工業 無可言者。

名蹟 午溝里爲朱溫生長處，名曰錦衣鄉，在治東北與豐縣交界處。城北二里有朱全昱墓，礪山有

陳勝墓及梁孝王祠墓。宴喜臺爲唐李白飲酒賦詩處，今已不得其跡。



豐縣

沿革 秦沛縣之豐邑。漢置豐縣。南朝宋省，尋復置。後魏以後因之。明嘉慶時城陷於河，徙治東南境之華山下，尋復還於舊治，即今治也。清時屬徐州府。別稱大澤，以治北舊有大澤也。

疆域 東界銅山沛縣，南界碭山蕭縣，西界山東單縣，北界山東魚臺縣。東西距七十里，南北距一百里，面積二百五十萬二千畝，（十二萬二千八百五十方公里）今分爲七區。

人口 三十萬五千四百三十九人。

山川 華山在東南三十里，亦名小華山，又名東華山，周迴盤紆至十餘里。西南舊有白駒山，傳爲漢高祖大會父老處。明時以屢經黃水，夷爲平地。黃河故道在治南，北岸堤埂，猶有可尋。汰黃隄舊爲泡水河，在北門外，久淤成陸。新河起治北門外，南接玉帶河，西接泡水河，東北流折北入山東魚台縣界，玉帶河在西南，東北流至北門外，合於新河。大沙河在東南，東北流入沛縣界，微山湖支派西北出者，皆入新河，龐林河旺壩河圈河等亦皆以新河爲尾閭。治北六里舊有大澤，傳爲漢高祖母

媪夢與神遇處，今已不存。

城市 城周五里餘，臨新河上游。市街較爲繁盛者甚少，衰落情形，略同蕭沛諸縣。

村鎮 東有張樓人和寨時家寨諸鎮；東南有王岡集保合寨李集宋村孫莊華山田莊黃樓諸鎮；宋村距治十五里，宋嘗於此設巡司。南有徐家塘王集中陽寨范集蟠龍集諸鎮。西南有普安寨陳莊蔣莊諸鎮。西有永貞寨康安寨祥安寨周莊馬莊諸鎮；西北有力田寨強義寨陳集治安寨史集王集平安寨郭集宋集趙莊張寨諸鎮；郭集宋集皆跨山東單縣界，趙莊距治二十里，商業興盛，爲境內巨鎮。北有常店義成寨萬安寨永安寨鞏固寨中田寨王莊杜莊永清寨黃集諸鎮。東北有鄭里集史寨亭台張寨施寨常安古塔保生寨義和寨中和寨李店集諸鎮，皆爲鄉民交易之所。

交通 汽車路東經沛縣通銅山，接淮徐銅邳諸線，南通碭山，接隴秦豫海鐵路及銅碭線。

教育 全縣學齡兒童計有五萬七千五百名，已入學之兒童數二千四百零九名，不入學之兒童占百分之九十六。

物產 本縣可耕之田共計一百五十六萬八千二百六十九畝，幾全爲旱田，故產米甚少。除種植豆

麥及各種雜糧外，棉田占一萬三千餘畝，年產棉花約萬担，爲境內產物之大宗，繭年產亦有六七百担。工藝品以布爲著。綿綢絲絹，有而不多。

工業 人民工紡織，以產布名於四方。

名蹟 豐邑爲漢皇湯沐之邑，蕭相桑梓之鄉，古蹟甚多，今皆湮爲荒草。華山有三峯五洞，皆極幽勝，中峯最爲高聳，有自然石級，可以登躡。杏花村在治之東南十五里，唐杜牧詩有「借問酒家何處有，牧童遙指杏花村」句，卽指此。



六合縣

沿革

春秋楚棠邑，漢置堂邑縣，晉改爲尉氏縣，梁爲秦郡治，陳又於此置義州，後周改曰方州，又改郡曰六合，隋廢郡及州，改縣曰六合，唐又置方州，不久卽廢，南唐改六合爲雄州，後周州徙治，仍置六合縣，宋以後因之，清時屬江寧府。

疆域 東界儀徵縣，南臨大江對南京市，西界安徽來安縣，北界安徽天長縣。東西距八十五里，南北距一百二十里，面積二百四十五萬八千六百二十畝，（七萬二千五百二十五方公里）今分爲八區。

人口 三十五萬七千一百五十人。

山嶺

六合山在治西南，一名定山，有寒山獅子石人雙雞芙蓉高妙六峯相接，謂之六合，縣以此名。

方山在治東，後周置方州，卽取名於此山。晉王山亦名桃葉山，在治西南六十里，隋晉王廣屯兵於此，上有塔，山下俗呼寶塔根。東南有靈岩山瓜步山石帆山赤岸山，東北有馬頭山苻融山蛾眉山

治山。龍山在西北，蜿蜒回環，連亙及安徽來安縣界。蜀岡在東北。綿延入江都縣界。大江在治南，滁河自江浦入縣西南境，俗名大河，曲折北行至阜河口，三岔河自縣西北之竹鎮集南流來會之，復曲折東行，經縣治折南至瓜步鎮，分四道入大江，秋冬水小，不利舟楫。治浦河在治東，北通安徽天長縣，南流入滁河。龍池在縣南五里，傍臨大道，水味如泉。

城市 城周六里餘，商業雖不興盛，人煙則頗稠密。

村鎮 瓜步鎮在治南二十五里瓜步山下，濱臨滁水，舊有巡檢。東溝鎮在東南三十五里，接儀徵縣界。八百橋在東北三十里，跨滁河支流爲市，其北有大井趙鎮，接安徽天長縣界，其東有樊家鎮，接江都縣界。竹雲集、陳家橋、施官集、雷官集皆在西境，施官、雷官皆界安徽來安縣，葛塘集、江家橋、潘陳集、陳橋、莊文山、集新集，俱在西南。竹鎮在西北六十里，最爲富庶，有小南京之稱，本名竹墩，宋改今名。龍虎市高店在東南，通江集、划子口、大河口俱濱江，馬家集在北，接安徽天長縣界。

交通 汽車路西通江浦縣，北通安徽天長縣，尙在建築中。水道至南京鎮江皆有定期小輪，瓜步東

溝、大河口、划子口皆有碼頭。

教育 全縣學齡兒童計有三萬九千五百九十四名，已入學之兒童爲一萬五千九百七十七名，不入學之兒童占百分之六十。

物產 全縣可耕之田共計八十五萬三千五百四十三畝，水田占六十七萬七千七百六十四畝，其餘則爲旱田。農產物以米爲大宗，年產在八十萬石以上。棉花年產約一萬餘担。蠶桑之利，有而不豐。靛青次於閩產。文石出靈岩山，五色俱備，稱靈岩石。冶山出假山石，赭石、浮石、慈石、白石、白土山出陶土。菊花小如錢，色白味甘，相傳爲達摩所植，曰達摩菊，以產長蘆寺者爲最佳。鯽魚出城南龍池，有重至三四斤者，味極鮮美，易地則死。六合牋亦有名於世。

工業 有毛巾、碱、錫箔、牛皮、磚瓦、煙絲等廠七八家。

名蹟 鐵牛墩在南門外桃塢，有鐵牛脊露地上，世傳爲張果老鍊丹遺蹟，一名果老灘，有古梅。清乾隆時增建亭台花石，遂爲遊覽勝地。六合山除六峯外，觀音達摩兩岩，尤爲一山之勝，泉有卓錫珍珠一人虎跑白蠶諸名，爲江北第一遊觀之所。龍池水清可鑑，淵深莫測，旁有龍王廟靈岩塔，內多鯽魚，肥美獨異他產，清時以爲放生池。靈岩山四面如一，有偃月岩龍王泉白龍池瑪瑙澗諸勝，瑪瑙

盤澗雨後出石卵，有雲霞、草木、人物、鳥獸之狀，卽所謂靈岩石也。盤石山在西南四十五里，羣峰環揖，帶繞江流，唐溫庭筠作方山尉有詩，亦勝地也。冶山傳爲漢吳王濞冶鑄處，上下多古寺，有珍珠泉出自石穴中。



高淳縣

沿革

漢溧陽縣地，隋溧水縣地，宋置高淳鎮，明始置高淳縣。清時屬江寧府，別稱淳溪。

疆域

東界溧陽縣，南界安徽宣城縣，西界安徽當塗縣，北界溧水縣。東西距一百五十里，南北距九

十里，面積一百二十三萬二千八百二十畝，今分爲七區。

人口 二十二萬五千一百八十九人。

山川 鎮山在縣治。禪林山大遊山小遊山木城山等皆在治東，大遊山距治三十七里，相傳孔子適

楚，嘗經此，小遊山跨溧水縣界，木城山距治六十里，平地突起，峯巒奇峻。又東爲芝山，跨溧陽溧水

二縣界，（參看溧陽溧水二縣）荆山在東北，秀山在東南，南延者有馬鞍山花山竹山尖山。九龍

山亦在東南，跨安徽宣城縣界。武山在石臼湖中，俯瞰全湖，風景獨勝。軍山在其西北，胥河卽古桐

水上游在安徽郎溪縣曰郎溪，入縣東南境，西流過鄧埠，經下壩上壩之間曰中河，歧爲二；一東入

溧陽界，一西入固城湖。（按胥河舊自宜興通太湖，於東壩設閘啓閉，明初蘇浙糧運皆過東壩以

達金陵，永樂正德間以蘇常水害，廢閘築壩，胥河遂專注固城湖而西流入江，不復東逝。漆橋河在東北境，亦西南流入固城湖。水陽河在南境，自固城湖分支西流，沿安徽宣城縣界。西北合丹陽湖。官溪河由治南環治而西，北入石臼湖。燈溝河在治西，上接水陽河，下入龍潭河，其源自宣城來，始甚濁而湍，至本邑界而清。龍潭河在丹陽湖東岸，水漲時一望汪洋，河湖莫辯。固城湖在縣東南，南岸界安徽宣城縣，西納徽宣廣郎諸地之水而東洩於胥河。丹陽湖在縣西，與安徽當塗縣分界。石臼湖在縣北，跨溧水及安徽當塗縣界，與固城丹陽統稱三湖。

城市 無城，東北依岡阜，西南藉官溪以爲濠。商業寥落，僅有店鋪六七十家。

村鎮 固城鎮在東南固城湖口，距治三十里。再東瀕胥河者，有上壩下壩鄧埠。鄧埠距治六十里，卽古東壩鎮，亦名廣通鎮，東通溧陽，南接安徽郎溪縣界，有七省通衢之名。掘拔港亦界溧陽，遊山鋪在遊山之麓。南塘在治東，河城瀕固城湖，漆橋鎮在東北漆橋水上，與韓鎮尋鎮俱北近溧水界。滄溪花溪正覺寺諸鎮，皆在治西丹陽湖口，花溪正覺寺皆界安徽當塗縣，永豐鋪毛城灣港口獅樹街梁陡門水陽諸鎮，皆在西南，港口瀕固城湖，水陽臨水陽江，皆南接安徽宣城縣界，獅樹街接安

徽當塗宣城二縣界。蘆溪鎮在西北，瀕石臼湖，清同治時更名長樂。塘溝鎮在治北，亦作唐溝，接安
徽當塗縣界。

交通 僻居省之西南角，交通不便，水道亦僅宜民船。

教育 全縣學齡兒童計有二萬八千五百二十三名，已入學之兒童數爲一萬零五百五十三名，不
入學之兒童占百分之六十三。

物產 本邑可耕之田共計八十一萬零零四畝，其中水田二十三萬七千五百九十二畝，此外皆
爲旱田及山地湖沿。米年產約六十萬石。棉約千担左右。麥豆雜糧亦饒。湖中尤饒生殖，雖無特產，
亦魚米之鄉也。人工製造者，有布、有絲、有羽扇、廣銷各埠。

工業 僅有家庭手工業，無略備規模之工廠。

名蹟 芝山有三十六洞，多仙跡，有梅仙洞，相傳爲漢代梅福所居。（參看溧水縣）花山產白牡丹，
生於石隙中，三月花開，色皎如雪，舊有看花台，今廢。秀山有仙人路，形如之字，傳有異人以鞭畫之，
遂成勝跡。丹陽湖爲五湖之一，中多蓮花，夏秋之際，爛熳如錦，俗稱西蓮湖。

揚中縣

沿革 本丹徒丹陽泰興三縣地，名太平洲，清宣統時於洲上置太平廳。民國初改廳爲縣，後又改太平爲揚中。以在揚子江之中而名。

疆域 孤峙江心，東隔大江對泰興縣境，南隔大江對丹陽縣境，西隔大江對鎮江縣境，北隔大江對江都縣境。東西距六十三里，南北距十五里，面積五十萬二千二百畝，（二萬八千七百七十五方公里）今分爲五區。

人口 十五萬四千五百十六人。

山川 縣境爲淤沙積漲而成，丘陵山嶽，均無所見。四面濱江，悉係平原。

城市 縣治所在曰三茅鎮，無城。商況等於普通之市鎮。

村鎮 縣境甚小，無大市鎮，除縣治三茅鎮較爲熱鬧外，其餘若八字橋玉帶坊頭橋油坊橋南新橋

老郎吊三涓三茅庵新壩諸鎮，皆爲鄉民交易之所。

交通 至鎮江武進，皆通小輪。

物產 本縣可耕之田三十六萬九千一百二十六畝，全爲水田，故農產物以米爲最多。年產在五十五萬石以上。棉花年產三十六萬餘斤。亦略有絲繭，以居在江心，水產極饒，居民業漁者，約占三分之一。

教育 全縣學齡兒童計有二萬五千二百二十九名，已入學之兒童爲一萬零四百五十三名，不入學之兒童，占百分之五十九。

工業 境內無工業可言，然民風勤儉耐勞，輒於農隙往江南各地操竹木泥水縫衣等手藝。
名蹟 縣境爲沙洲，成立不久，無勝景名蹟，惟春間柳綠桃紅，到處都是，遨遊其地，亦頗足觀賞也。

沛縣

沿革 春秋沛邑，秦置沛縣，漢高祖起於此，稱沛公，以沛爲湯沐邑，後以屬沛郡，謂之小沛，北齊廢，隋復置，唐以後因之，元移滕州來治，旋廢州而存縣，其治在今治東，明徙今治，清時屬徐州府，別稱湖陸，又號留城，以東南有張良所封之故留城也。

疆域 東界山東滕縣，南界銅山縣，西界豐縣，北界山東魚台縣，東西距九十里，南北距八十里，面積二百二十一萬四千畝，（十三萬八千二百七十五方公里）今分爲七區。

人口 三十四萬六千五百九十二人。

山川 七山亦名戚山，今名栖山，在治西南，別無支峯。微山在東南微山湖畔，跨山東滕縣界。運河自山東滕縣界入縣東北境，東南行過夏鎮，匯於微山湖，復東南出入山東嶧縣界，南岸有堤，中曰三河口。微山湖在治東，其北本曰昭陽湖，亦曰山陽湖，今二湖併而爲一，不復可分，但以微山湖名之，湖中有三界灣，爲銅沛滕三縣分界處，附近諸縣之水多匯入之，爲漕渠所賴，其餘水道，如鴻溝泡

河沙河等，皆爲溝渠支流，時有淤塞之患，殊少灌溉舟楫之利。

城市 城周五里，爲清乾隆時舊城圯於水而重建者，土名李家寨，本年又爲黃水所困，城外水位，高於城內四尺有奇，城牆不堅，岌岌可危，今已加築城牆，以防黃水泛濫入城。城內商肆以東門大街南門大街爲最繁盛，皆係瓦屋，餘街則多草房，貿易多居圩寨，按日而集，市廛中謂之逢集，商賈多齊魯人。百貨雜陳，人湧如潮，自辰至午始散。

村鎮 東有部城鎮，夏鎮，隔河相對，夏鎮距治四十里，亦名夏陽鎮，接山東滕縣界，其地本爲一小村，以當南北往來之衝，明嘉靖時建爲鎮，崇明時築城，清咸豐時嘗移縣治於此，部城瀕湖臨河，亦接山東滕縣界。東南有胡寨，張家窪，集門虎店諸鎮；張家窪門虎店皆跨銅山縣界。南有楊集，吳集，大孟集諸鎮。西南有王店集，胡廣集，栖山圩，馮集，馬村，譚寨諸鎮。西有燕集，保和寨，高房集諸鎮；保和寨距城四十里，一名朱集。西北有宗集，廟道口，劉八店，紫花店，賀垌集諸鎮；紫花店距治四十里，接豐縣界；劉八店距治二十五里，本名劉邦店，劉八店其俗稱也，傳爲漢高祖之故里。東北有曲防集，白水店，歡城集，聶莊鋪諸鎮；聶莊鋪距城十五里，濱微山湖；歡城集距治四十里。北有沙河店，昔爲

南北孔道，居民稠密，今已蕭條。

交通 汽車路東南通銅山縣，接淮徐線。西南通碭山縣，接銅碭線。水道遇水漲時，始可略通舟楫。

教育 全縣學齡兒童計有五萬二千零十五名，已入學之兒童數爲一千九百三十名，不入學之兒童占百分之九十六。

物產 本縣可耕之田共計九十九萬五千八百七十八畝，除有水田二十二萬九千四百七十四畝外，其餘皆爲旱田，故農產物麥類爲大宗，米則甚少。棉花年產亦不及千担。繭僅五萬餘斤，薏仁芡實皆佳，產於微山湖。甘蔗遜於粵產。高粱酒名著遐邇，稱沛酒。雞蛋產量極豐，有設專廠收買者。微山湖東岸盛產淡巴菰。黃芽菜產於夏鎮部城鎮者爲最佳，大者重至十餘斤。此外有鴨絨及繭綢，銷路甚佳。

工業 釀酒業最盛。夏鎮有蛋黃白廠一家，鎮之北有村曰紙房，居民率以製紙爲業。

名蹟 沛爲漢高祖故里，古蹟有沛宮泗水亭歌風台等，以年代久遠，皆已湮沒，無從尋訪矣。微山湖菱芡以外，尤多荷花，秋夏之交，紅花綠葉，彌望無際，而漁舟三四，蕩漾其間，爲一邑之勝。

啓東縣

沿革 本崇明縣之外沙，在長江北口之北岸，沙爲清乾隆時所湧現，初爲十餘小沙，今已合而爲一，民國十七年，國民政府劃其地置啓東縣。

疆域 東臨海，南隔長江北道對崇明縣，西與北俱界海門縣。東西距一百八十里，南北距五十里，面積一百十四萬零四百八十畝，（十二萬七千一百二十五方公里）今分爲八區。

人口 三十三萬五千五百九十人。

山川 境內無山。縣南爲大江出海之北支，闊有百餘里，深僅四五尺，不能通大舟。境之四週，港汊交錯，大都皆自北而南，通於大江，環於縣境西北兩面者曰界河，隔河皆與海門縣接界。

城市 縣治在滙龍鎮，西無城。近以時有股匪竄擾，小康之家，多遷居他處，以致市面日見蕭條。

村鎮 東有惠安邊濟新安東清河諸鎮；以惠安最爲興盛。東南有南清河郁家村大同村東興和合寅陽公司永昌諸鎮；以和合大同爲最要。南有大興長興東橫倉西橫倉公和泰安諸鎮；東

西橫倉皆南濱大江。西南有頭興惠豐合豐永隆連豐萬家諸鎮；以合豐爲較盛，永隆萬家，皆濱大江。西有大洪高家新港北新川洪港普濟諸鎮；川洪港爲輪船上下其客之所。普濟跨海門縣界。西北有徐穀久隆大興天興廟橋合隆諸鎮；久隆廟橋天興，皆瀕河界海門，盛產棉花。久隆商業尤盛。北有東昌鎮，亦瀕河跨海門界。

交通 縣南港口外，卽長江出海之北道，淺沙節阻，深淺不一，輪帆均難通行，西人稱爲假水道，惟較小之民船，可以出入於沿江各港口，九隆鎮有汽車路西通海門南通，與通海天諸線相接。

教育 全縣學齡兒童計有六萬七千一百六十九名，已入學之兒童數爲二萬二千二百五十六名，不入學之兒童占百分之六十七。

物產 全縣可耕之田共計九十七萬畝，旱田多於水田，盛產棉花，棉田占全縣十分之五以上，每年產額在十萬担左右。次爲米麥豆等，米僅足自給，麥豆均有運銷於外埠。果類有西瓜，蜜桃及蘆粟等，均爲境內之佳產。

工業 久隆鎮有大生紡織分公司。

上南上海周浦大團	上青上海	上松上海	滬太上海劉行羅店	滬杭上海北橋閔行奉賢柘林漕涇金山衛	崑太崑山	蘇崑吳縣唯亭真儀	蘇木吳縣	蘇嘉吳縣吳江平望震澤	蘇常吳縣莫城吳塔蠡口陸墓	山北無錫錢橋	開原無錫迎龍橋榮巷	錫滬無錫安鎮羊尖練塘常熟白茆支塘太倉外岡嘉定南翔上海	錫澄無錫堰橋青陽月城	江陰
南匯有軌汽車	青浦	松江	太河鎮倉	浙江杭縣 即滬閔柘路 之延長線	太倉	崑山	木瀆鎮	浙江嘉興	常熟	藕塘橋	梅園			

碭	蕭	徐	銅	銅	宿	睢	宿	淮	淮	新	淮	淮	揚
沛	陽	邳	沛	蕭	邳	邳	沐	徐	沐	大	海	阜	長
碭	蕭	銅	銅	銅	宿	睢	宿	淮	淮	新	淮	淮	江
山	縣	山	山	山	遷	寧	遷	陰	陰	浦	陰	安	都
豐縣	西鎮		敬安集		窯灣			泗陽 洋河 宿遷 睢寧 雙溝	錢集 沐陽		漣水 新安 灌雲		
沛	碭	邳	沛	蕭	邳	邳	沐	銅	高	大	東	阜	安
縣	山	縣	縣	縣	縣	縣	陽	山	流	浦	海	寧	徽
									鎮				天
													長

崇 四 崇 明	泰 口 泰 縣	如 豐 如 皋	海 贛 東 海 青 口
四 溱 鎮	口 泰 鎮 興	豐 利 場	贛 榆



江蘇省郵政局一覽表

江蘇省郵區轄

一 等		二 等																																																																
鎮江	無錫	蘇州	徐州	湖熟	句容	溧水	浦鎮	六合	高淳	木瀆	溧墅關	東洞庭	常熟	潛浦口	震澤	盛澤	常州	奔牛	江陰	宜興	靖江																																													
大港	高橋	丹陽	金壇	溧陽	淮安	阜寧	益林	鹽城	沙溝	湖梁	衆興集	淮陰	西壩	海州	板浦	新浦	青口	沐陽	揚州	邵伯	瓜州	大橋	仙女廟	儀徵	十二圩	高郵	界首	興化	寶應	泰州	姜堰	海安	樊川	東台	通州	金沙	唐家開	如皋	掘港	泰興	口岸	黃橋	礪山	沛縣	官湖	宿遷	燕灣	睢寧	江浦	唯亭	用直	支塘	吳江	同里	蘆墟	平望	黎里	橫林	蕩口	玉祁	榮巷	雪堰橋	漕橋	石塘灣	揚舍	青陽

三等	
敬安集	和橋
蕭縣	丁山
黃口	張渚
豐縣	諫壁
邳縣	寶堰
運河	姚家橋
灘上	呂城
八義集	板閘
	東坎
	伍佑
	上岡
	安東
	泗陽
	大伊山
	嚮水口
	錢家集
	三江營
	張網
	汜水
	溱潼
	安豐
	揚中
	石港
	呂四
	三十里埠
	雙溝
	賈家旺

上海郵區轄

三等	二等
黃渡	崑山
羅店	松江
靈甸	楓涇
	莘莊
	川沙
	南橋
	洙徑
	張堰
	閔行
	南匯
	周浦
	青浦
	朱家角
	太倉
	瀏河
	沙頭
	崇明
	堡鎮
	久隆
	北新鎮
	南清河
	嘉定
	南翔
	寶山
	海門
	三陽
	麒麟
	茜墩
	真義
	泗涇
	青村港
	大團
	新場
	廟鎮
	橋鎮
	安亭

江蘇省快信一覽表 據民國二十一年郵政總局印行之郵政局所彙編

宜興	無錫			武進		吳縣	鎮江			南京	城名
	石塘灣	戚墅堰	橫林鎮	奔牛鎮	滸墅關	木瀆鎮		浦口	上新河	湖熟鎮	鎮名
松江	太倉	崑山	丹陽	江陰	吳江	常熟	高淳	句容	溧水	溧陽	城名
楓涇鎮	瀏河鎮				盛澤鎮			龍潭鎮			鎮名
							上海	金壇	青浦	金山	城名
南市	高昌廟	周家橋	龍華	閔行	吳淞	江灣	真茹		朱家角		鎮名
南通	揚中		江都	崇明	南匯	川沙	嘉定	寶山	奉賢		城名
金沙場		仙女廟	瓜洲				南翔			開北	鎮名

淮 安	興 化	寶 應	高 郵	如 皋		泰 縣	泰 興	海 門	儀 徵	江 浦	六 合	靖 江	
				掘 港 場	海 安 鎮	姜 堰 鎮	黃 橋 鎮	三 廠 市	十 二 圩	浦 鎮			唐 家 閘
豐 縣	睢 寧	宿 遷	邳 縣	沛 縣	碭 山	蕭 縣	銅 山	泗 陽	漣 水	東 台	阜 寧	鹽 城	淮 陰
		窯 灣											西 壩 鎮
										啓 東	沐 陽	灌 雲	東 海
													新 浦 鎮

江蘇省電報局一覽表

宜興	無錫	武進	吳縣	鎮江						南京	城名
					秣陵關	湯泉	浦口	鼓樓	上新河	下關	鎮名
太倉	崑山	丹陽	江陰		吳江	常熟	高淳	句容	溧水	溧陽	城名
瀏河				盛澤	平望	滸浦口					鎮名
奉賢						上海	金壇	青浦	金山	松江	城名
	閘北	南市	高昌廟	麥根路	吳淞	東溝					鎮名
六合	靖江	南通	揚中		江都	崇明	南匯	川沙	嘉定	寶山	城名
		唐家閘		邵伯	仙女廟						鎮名

淮陰	興化	寶應	高郵	如皋			泰縣	贛榆		泰興	海門	儀徵	江浦
馬頭	劉莊		界首		海安	姜堰	曲塘	青口	黃橋	口岸		十二圩	
睢寧	豐縣	宿遷	邳縣	沛縣	淮安	陽山	銅山	泗陽	漣水	東台	阜寧	蕭縣	鹽城
		窯灣						衆興		溱潼	東坎	黃口	
								啓東	沐陽			灌雲	東海
								久隆鎮		陳家港	嚮水口	大伊山	

江蘇省商埠表

地名	開放年份及事由
上海	道光二十二年中英南京條約允開
鎮江	咸豐八年中英法天津和約允開
南京	咸豐八年中英法天津和約允開 光緒二十三年自行開放
吳縣	光緒二十一年中日馬關和約允開
吳淞	光緒二十二年自行開放
東海	光緒三十一年自行開放
浦口	民國元年自行開放
無錫	民國十一年自行開放
銅山	民國十一年自行開放

江蘇省山川村鎮同名表 以本書所收入者爲限

名稱	所在地	名稱	所在地
二畫		大浦	宜興縣東南 吳江縣西南 灌雲縣北
丁堰	武進縣東 如皋縣東	大團	南匯縣南 興化縣東北
八字橋	無錫縣北 高郵縣東南 揚中	大橋	江都縣東 江陰縣東即詹文鎮
九龍山	無錫縣西 溧陽縣西 高淳縣東南	大興	啓東縣南 又西北 漣水縣北 宿遷縣東
三畫		大金山	金山縣南海中 贛榆縣北
三十里鋪	南通縣西 高郵縣南	小河	武進縣西北 宿遷縣北
三官堂	江陰縣東 奉賢縣東南	小河口	儀徵縣西南 贛榆縣東南
下塘	松江縣西 金山縣治內 宜興和橋	小金山	贛榆縣北 金山縣南海中 江都縣西北
大市橋	常熟縣西北 無錫城中	小茅山	武進縣南 金壇縣西 溧陽縣即芝山
大沙河	阜寧縣西南 贛榆縣南	土山	南京南 宿遷縣北 邳縣西南 句容
大村	吳縣西南 灌雲縣北	四畫	

五湖	武進縣東南即太湖 高郵縣西
分水墩	宜興縣東北 奉賢縣東
方山	南京南 金壇縣西南 溧陽縣西 儀徵縣西 六合縣東
王莊	丹陽縣北 常熟縣西
王集	灌雲縣東南 邳縣西南 碭山縣東南 又西 北 豐縣南 泗陽縣東北
王營	淮陰縣北 寶應縣東南
五畫	
北鎮	句容縣東南 碭山縣西北
古城集	銅山縣西北 睢寧縣西北 泗陽縣西
四方橋	鎮江縣東 江都縣東南
朱集	蕭縣西北 又北 沛縣西 睢寧縣東 又西 南 阜寧縣西南即滕隴鎮 淮陰縣北 泗陽縣東
永興	
永豐	青浦縣南 泰興縣東即黃橋
玉鈎斜	銅山縣東 江都縣
六畫	南通縣東 崇明縣東 阜寧縣東
合興	
百瀆	無錫縣東 宜興縣東北
西園	吳縣閭門外 上海滬南區
竹山	宜興縣東北 鎮江縣西南 高淳縣東南
竹鎮	南匯縣北 六合縣西北
七畫	
串場河	如皋縣至阜寧縣 南通縣至呂場
君山	江陰縣北 宜興縣西南即銅官山
吳集	碭山縣西北 豐縣北 沭陽縣東北 又西北
李集	蕭縣西 又西北 又北
沙溝	崇明縣東 鹽城縣西北
沙頭	鎮江縣北 太倉縣北 贛榆縣南
八畫	

金山	長樂	長山	茅山	芳橋	油坊橋	東溝	周橋	周集	周莊	板橋	河口	孤山	官莊
吳縣西南 鎮江縣西 丹陽縣北 金山縣東	高淳縣西北 即蘆溪鎮 海門縣	鎮江縣南 江陰縣東北	句容縣 泰縣	宜興縣西北 又東北	如皋縣南 揚中縣	上海市 六合縣南 阜寧縣西南	武進縣東南 江陰縣東	睢寧縣東北 碭山縣東	吳縣東 淮陰縣東 江陰縣東南 如皋縣西	南京西南 銅山縣東	溧陽縣西 高郵縣東	沐陽縣北 靖江縣東北 泰興縣東南	蕭縣東南 睢寧縣北
海安	徐集	十畫	郁洲	香山	虹橋	界河	胡集	洋涇	悅來	南鎮	南橋	九畫	青龍山
泰縣東 灌雲縣東南	銅山縣西北 淮陰縣東 漣水縣東		贛榆縣東 海中即田橫島 灌雲縣東北 即雲台	吳縣西南 江陰縣東北	上海西 崇明縣東北 江都縣南 奉賢縣西	興化縣 靖江縣 啓東縣	泰縣東 沐陽縣東南 睢寧縣西 蕭縣北	上海 奉賢	江都縣西 海門縣南 有南北兩悅來	句容縣東南 碭山縣西	吳縣北 無錫縣南 奉賢縣治		溧陽縣西 蕭縣東南 句容

草堰口	阜寧縣南 東台縣北	華山	吳縣西 句容縣北 豐縣東南
荆山	銅山縣東北 睢寧縣東南 高淳縣東	象山	鎮江縣東北 銅山縣西北 南通縣南 蕭縣東南
馬廠	贛榆縣西南 沭陽縣南 淮安縣東北	雲山	松江縣西北 寶應縣西南
馬橋	上海縣南 崇明縣東 南通縣北	雲林	江陰縣東南 金壇縣南
馬鞍山	崑山縣 南通縣南 江寧縣西南	雲臺山	江寧縣南 灌雲縣東北
馬蹟山	鎮江縣東 武進縣東南太湖中 崇明縣東南 海中 丹陽縣西南	黃天蕩	南京東北 吳縣東南
高橋	上海東 無錫縣西北 鎮江縣東 奉賢縣東 江寧東北	黃浦	上海 阜寧
十一畫		黃集	銅山縣東 又西北 江都縣西北 陽山縣西 北 豐縣北
張山	武進縣東南 蕭山縣東南	黃橋	江陰縣西南 松江縣西南 泰興縣東 陽山縣東南
張家橋	江都縣東 南匯縣西北	順和集	宿遷縣東 淮安縣西南
採香徑	吳縣香山 江陰縣香山	十三畫	
梅園	無錫縣西南 南匯縣沈莊	塘橋	武進縣東南 常熟縣西北
陳集	江都縣西 東海縣西南 灌雲縣東南 宿遷縣南 睢寧縣西北	楊集	碭山縣西 沛縣南 江浦縣西
十二畫		新河	丹陽縣東北 鹽城縣西 豐縣北門外

鳳凰山	銅官山	銅山	趙集	漕河	十四畫	運鹽河	虞山	港口	新豐	新橋	新港	新安	新集
南京中華門外 東北丹陽縣南 江陰縣東北 青浦縣東北	宜興縣西南 常熟縣北 溧陽縣南	銅山縣東北 南京南	銅山縣東 東海縣西南	江陰縣至無錫縣 至武進縣 丹陽縣至溧陽縣 宜興縣		江都縣至東台南通 縣至東台奉賢 淮陰縣至灌雲縣 高郵	常熟縣 陽山縣南	常熟縣西北 泰縣北	鎮江縣南 靖江縣西 太倉縣南	溧水縣東南 海門縣西北 崇明縣西 松江縣東北	啓東縣西 靖江縣東北	鎮江縣東南 灌雲縣南 啓東縣東 宿遷縣西北 睢寧縣西北	江都縣西 寶應縣西南
鷄鳴山	十八畫至 二十五畫	龍王廟	龍山	甄橋	橋頭	獨山	橫涇	橫山	十六畫	蔣莊	劉莊	劉家集	十五畫
南京城內 銅山縣東		南匯縣西北 高郵縣東 淮安縣西 阜寧縣西北 贛榆縣東北 六合縣南	蕭縣東南 六合縣西北	上海縣卽顯橋 江都縣東	江寧南 句容縣東北 崇明縣東北 宜興縣	無錫縣西南 卽中山 宜興縣東南 卽蜀山 溧水縣東	吳縣西南 卽趙市 一作橫涇 上海南 興化縣 太倉縣北	溧水縣西 儀徵縣西 松江縣西北 吳縣西 鎮江縣東北		丹陽縣南 豐縣西南	銅山縣東北 又西北 灌雲縣南 沭陽縣東	江都縣西 睢寧縣西 蕭縣西南	

魏集 碭山縣西北 豐縣北 沛縣南

寶帶橋 吳縣東南 泰縣東南

胭脂河 阜寧城內 溧水縣西

龜山 武進縣東南 銅山縣東北

靈岩山 吳縣西南 六合縣東南

觀音山 南京北 丹陽縣北



上海图书馆藏书



A541 212 0012 4780B



中華民國二十五年十月初版

(93408)

江蘇六十一縣志一冊

每冊實價國幣陸角伍分

外埠酌加運費匯費

編纂者

殷惟蘇

發行人

王雲五
上海河南路

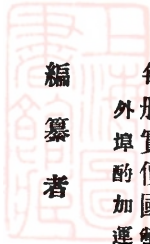
印刷所

商務印書館
上海河南路

發行所

商務印書館
上海及各埠

版 翻
權 印
所 必
有 究



四三九六上

平

(本書校對者董雲暉 宮秀王永榜 謝雨東沈抱秋)



