

Wiki Loves Turist



WIKIMEDIA
SVERIGE

Svenska Turistföreningen 2023-05-09

Axel Pettersson, Wikimedia Sverige

axel.pettersson@wikimedia.se

@haxpett

Axel Pettersson

● Privat


- Volontär
- Användare:Haxpett

● Anställd

- Wikimedia Sverige
- Användare:Axel Pettersson (WMSE)



“Tänk dig en värld
där alla har fri
tillgång till
mänsklighetens
samlade kunskap.
Det är det vi gör.”



Wikimedia Sverige – ideell förening


- Stöd
- Projekt
- Påverkan
- Uppladdningar
- Ackreditering



Foto: Jens Mohr CC BY-SA 3.0, via Wikimedia Commons

Det finns inget Wikipedia och det finns ingen person som bestämmer allt. Det finns ingen personal, ingen chefredaktör och, som sagt, ingen redaktion.

Det finns bara du, jag och vi!



Man Kvinna Annan genusedentitet

Infografik - fördelning män & kvinnor på Svenska Wikipedia

Av Björn Helgeson CC BY-SA 4.0

WIKIPEDIA
The Free Encyclopedia

Community
From Wikipedia, the free encyclopedia

For other uses, see [Community \(disambiguation\)](#).

The term **community** has two distinct commutative meanings: 1) a small, social unit of any size that shares common values; 2) in biology, organisms sharing a populated environment.

In human communities, intent, belief, resources, preferences, and conditions may be present and common, affecting the community's cohesiveness.

Since the advent of the Internet, the concept of community can now gather virtually in an online community and share location. Prior to the internet, virtual communities (like social media) are limited by the constraints of available communication and technology.

The word "community" is derived from the Old French *communis* (*com*, "with/together" + *munus*, "gift"), a broad term for some examples of community service are to help in charity.

Contents [show]

Perspectives from various disciplines

Sociology

Gemeinschaft and Gesellschaft

Main article: [Gemeinschaft and Gesellschaft](#)

Grundpelare

WIKIPEDIA ÄR ETT UPPSLAGSVERK

- ❑ Allt kan inte ingå i ett uppslagsverk, därför finns relevanskriterier.
- ❑ Innehåll måste tydligt kunna verifieras av trovärdiga källor, genom fotnoter och referenslista.
- ❑ Formen ska vara enligt Wikipedias stilguide.

WIKIPEDIA TAR INTE STÄLLNING

- ❑ Wikipedia kan inte ta ställning i frågor utan ska rättvist redogöra för alla sidor.
- ❑ Wikipedia tillåter inte reklam eller annonsering.

WIKIPEDIA HAR ETT FRITT INNEHÅLL

- ❑ Fria licenser (CC BY-SA) tillåter återanvändning och bearbetningar också för kommersiella syften.
- ❑ Plagiat är hårt kontrollerat och inte tillåtet.
- ❑ Användares data sparas inte.

WIKIPEDIA FÖRUTSÄTTER ETT GOTT UPPFÖRANDE

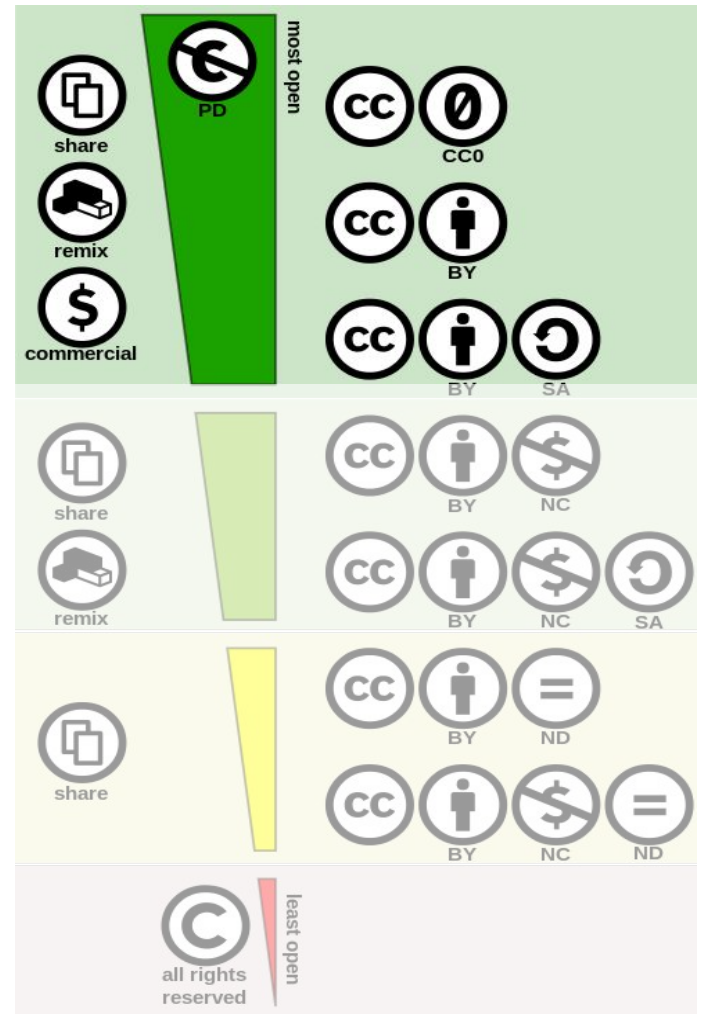
- ❑ Respekt krävs för att en mångfald av användare ska känna sig välkomna
- ❑ Wikipedia är inte ett slagfält för egna åsikter

WIKIPEDIA HAR INGA FASTA REGLER

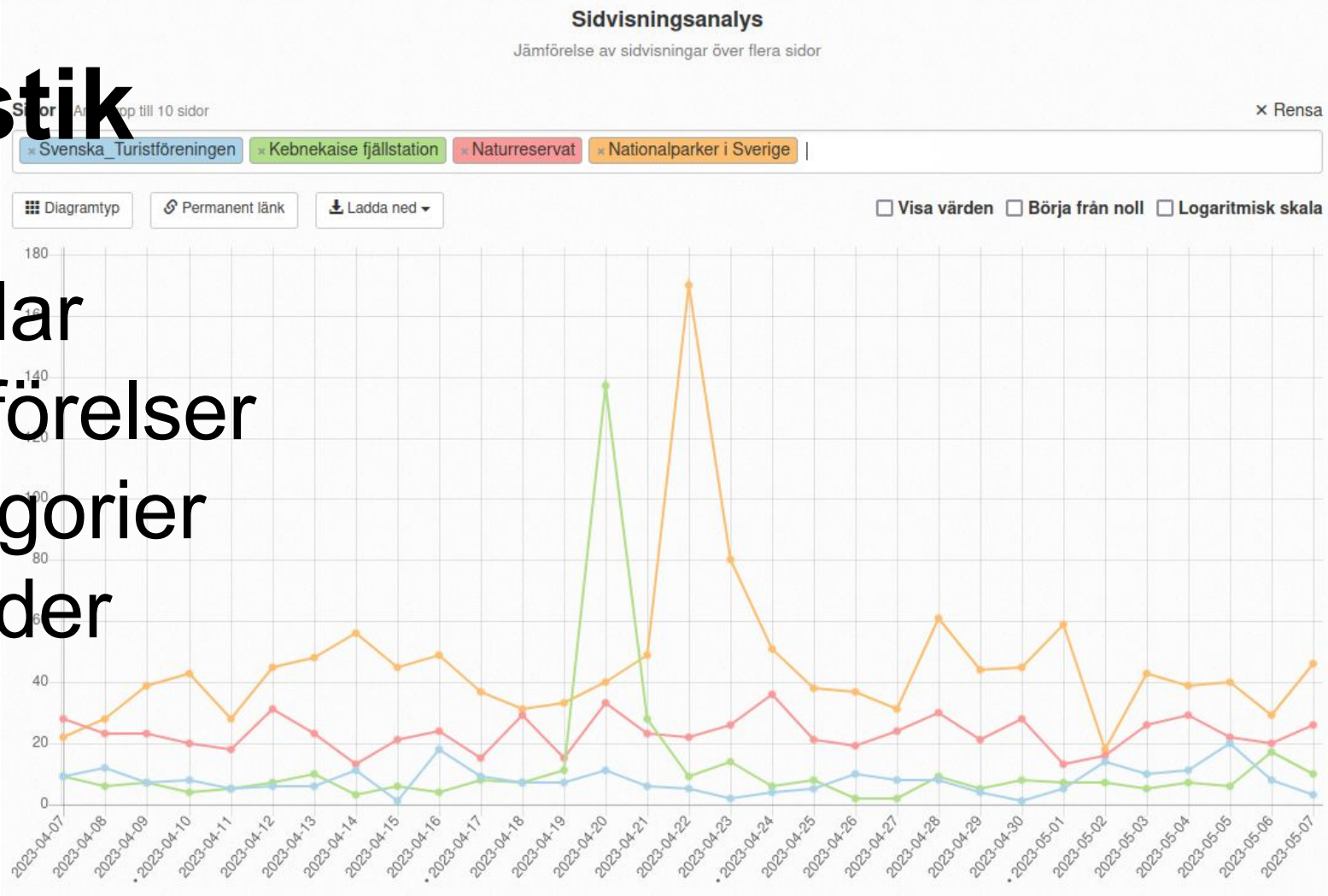
- ❑ Regelverket skapas gemensamt och kan ändras om användargruppen är överens om det.
- ❑ Att vara djärv uppmuntras! Du behöver inte kunna alla regler från början.

Fri licens

- Public Domain
- Creative Commons
 - PDM eller CC0
 - CC BY (Byline)
 - CC BY SA (Share Alike)
- (CC NC och ND)
- (©Copyright)



Statistik




- Artiklar
- Jämförelser
- Kategorier
- Trender

Wikimedia Commons



- + 92 miljoner filer
 - Bilder
 - Filmer
 - Ljud
 - PDF



Amazing tree matrix at Gryteskog, Foto: Trakesh.photography, CC BY-SA 4.0 via Wikimedia Commons


Wikimedia Commons



Åhls minnesgård May 2018 03.jpg, Arild Vågen, CC BY-SA 4.0



Duellanterna Melodifestivalen 2020 Andra chansen Eskilstuna.jpg, Komkicki, CC BY-SA 4.0

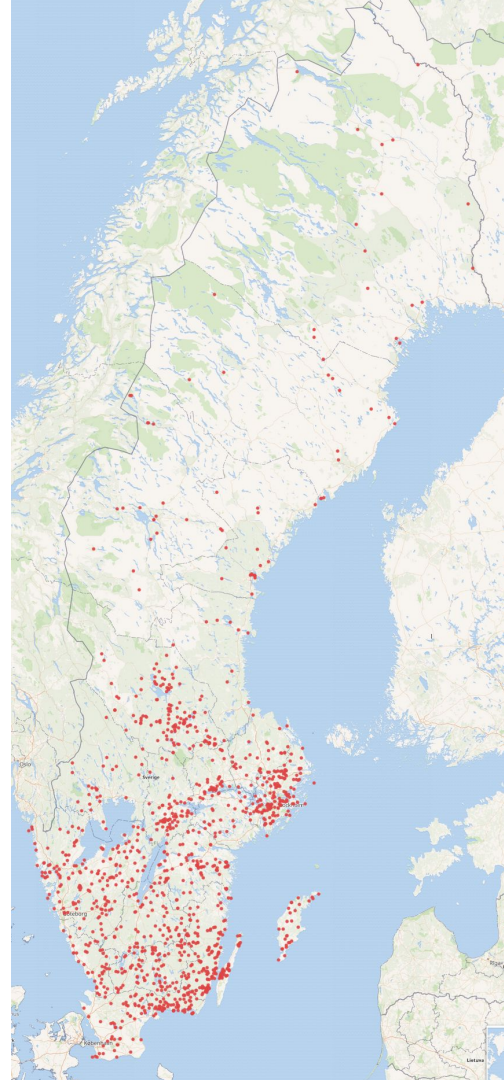


Sjöängsprutan St Erik 1897.jpg, Okänd, Public Domain

Wikidata



- **~102 miljoner objekt**
 - Strukturerad länkad data
 - Unika identifierare
 - Öppet API – CC0



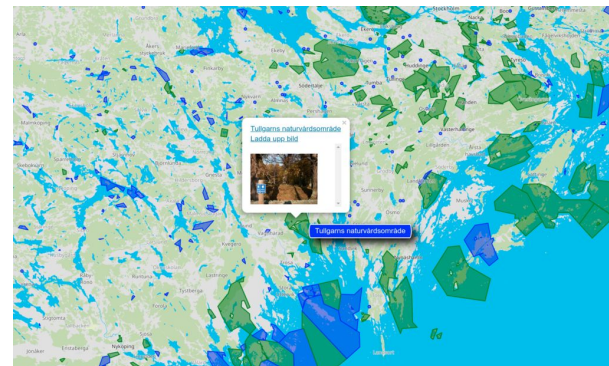
Wiki Loves

- Monuments
- Earth
- Science
- Folklore
- Africa
- Pride
- ...



Wiki Loves Earth

- Nationalparker
- Naturreservat
- Naturminnen
- Biosfärområden



Sätters kommun [redigera | redigera wikitext]

Namn	Kommun(er)	Plats	Koordinater	NVRID	Bild
Bispbergs klack (Q10430130)	Sätters kommun		60.351855°N 15.814159°Ö	2002082 ↗	
Flygsandfältet vid Dammsjön (Q18289638)	Sätters kommun		60.375737°N 15.641016°Ö	2002077 ↗	
Nerigården (Q55693279)	Sätters kommun		60.330782°N 15.467014°Ö	2046675 ↗	
Risshytte hage (Q18332270)	Sätters kommun		60.337162°N 15.606763°Ö	2002083 ↗	
Säterdalens naturreservat (Q10688156)	Sätters kommun		60.369594249421056°N 15.734570440992917°Ö	2002903 ↗	

Wiki Loves Earth

- Internationella finalen
- Bästa bild
- Bästa bildserie
- Tidigare ofotograferat



Uppladdning

- Titel (unik, datum, löpnummer)
- Beskrivning (saklig)
- Kategorier
- ID-nummer
- Landskap/detalj



Lär dig

Ladda upp

Utgivningsrättigheter

Beskriv

Använd



Ta bort

Bildtitel

Skapa en unik beskrivande titel som använder klarspråk med mellanslag. Ta inte med befintlig fländelse.

! Detta fält är obligatoriskt.

Beskrivning

Ge all information som kommer hjälpa andra förstå vad denna fil representerar.

Valfritt

svenska

+ Lägg till en till beskrivning

Datum

Välj datumet då verket skapades eller publicerades för första gången.

2021-07-21 18:54:37

Kategorier

Lägg till din fil till kategorier för att göra den lättare att hitta.

Valfritt

Naturvårdsregistret-id (NVRID) hos Naturvårdsverket (detta ska vara ett 7-siffrigt nummer). Osäker på vilket som är rätt id? Hitta det i [listorna](#).

Vänligen välj kategori:

OBS!

Tänk på att du måste ange:

- ID-nummer för området/objektet bilden gäller för ländskapskategorin;
- Både ID-nummer och art för makro/närbildskategorin.

Dina bilder kan inte skickas vidare till Internationella finalen utan korrekt beskrivning.

Odefinierad

Would you like to submit your photo to the "Human rights and environment" special nomination?

[Learn more about this nomination here](#)

Nej

» [Lägg till plats och mer information...](#)

Tillbaka

Publicera filer

Fotosafari

- Täckning
- Upplevelse
- Räckvidd
- Inspiration
- Sällskap
- Trevligt



Cloudberry fotosafari 2011, Holger Motzkau, CC BY-SA 3.0

Länkar

- Grundprinciperna: <https://sv.wikipedia.org/wiki/Wikipedia:Grundprinciperna>
- Senaste ändringarna: https://sv.wikipedia.org/wiki/Special:Senaste_ändringar
- Relevanskriterier: <https://sv.wikipedia.org/wiki/Wikipedia:Relevanskriterier>
- Sidvisningar: <https://pageviews.wmcloud.org/>
- Wikimedia Sverige: <https://wikimedia.se/>
- Wiki Loves Earth: <http://wikilovesearth.se>
 - Karta: <http://map.wikilovesearth.se>
 - Listor: https://sv.wikipedia.org/wiki/Wikipedia:Projekt_naturgeografi/WLE
- Wiki Loves Monuments: <http://wikilovesmonuments.se>
 - Karta: <https://lp-tools.toolforge.org/wlm-maps/>
 - Listor: https://sv.wikipedia.org/wiki/Wikipedia:Projekt_kulturarv/WLM
- Wikifika: <http://wikifika.se>