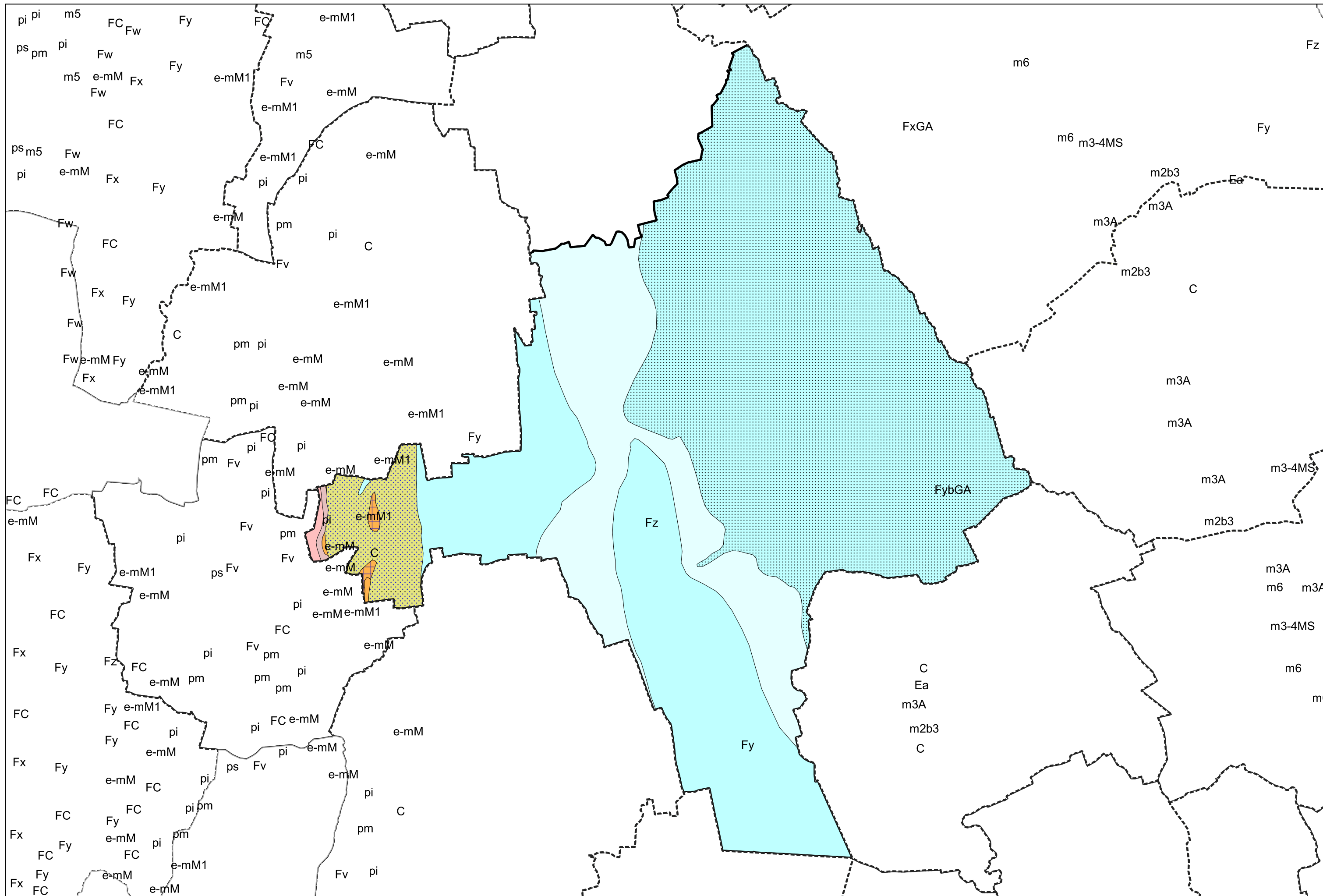











# Carte géologique des sols de la commune de Maubourguet



# Légende la la carte géologique de la commune de Maubourguet

-  C, Colluvions, dépôts de pente indifférenciés - 5
-  Fz, Alluvions fluviales actuelles et subactuelles - 13
-  Fy, Alluvions du stade du retrait glaciaire - 14
-  FybGA, Pléistocène supérieur. Alluvions würmiennes des terrasses inférieures de la Garonne et de l'Adour : galets, graviers et sables - 15
-  Fv, Alluvions anciennes du Gunz et du Donau - 20
-  pm, Pliocène : Nappe alluviale moyenne, graviers et galets à matrice sablo-argileuse jaunâtre - 48
-  pi, Pliocène : Nappe alluviale inférieure, graviers et galets à matrice argilo-sableuse rougeâtre - 49
-  e-mM, Eocène - Miocène : Molasses, argiles carbonatées silteuses, gris-bleu à jaunâtres, à passées gréseuses - 63
-  e-mM1, Eocène - Miocène : Niveau de calcaire à tendance lacustre dans la molasse - 64

