

日ク加佐與謝中竹野熊野是レナリ
 第三但馬國 八郡
 日ク城崎美合出石氣多養父朗來七美二方是ナリ
 第四因幡國 八郡
 日ク邑美法美岩井八上八東智頭高草氣多是レナリ
 第五伯耆國 六郡
 日ク汗入會見河村久米八橋日野是レナリ
 第六出雲國 十郡
 日ク島根秋鹿意宇能義仁多大原出雲備前神門飯石是レナリ
 第七石見國 六郡
 日ク瀨摩安濃邑智那賀美濃鹿足是レナリ
 第八隱岐國 四郡

日ク周吉穩地海士知夫是レナリ
 全道海岸線ノ屈曲タル悉ク小出入ニ過ギズシテソノ著大ナル者トテ
 ハ一モ之レアルナシ茲ニ沿海ノ形勢ヲ述ベンニ丹後ノ與謝山嘴ハ北
 海ニ突出シソノ北端ニ經岬アリ巨巖高ク峙チ全道第一ノ大岬ニシテ
 ソノ海上ノ危険ナルヲハ能登ノ珠洲岬ニ異ナラズ山嘴ノ東側ニ又タ
 鷲岬アリ遙カニ同國ノ成生岬ト東西相對シソノ間ニ一ノ海灣ヲ擁ス
 灣内ニハ與謝海アリ舞鶴入江アリ與謝海ハ海水西ニ曲入スルヲ五里
 許リ内ニ日本三勝ノ一ナル天橋立アリ一條ノ沙洲灣ノ中央ニ横ハリ
 西北ヨリ東南ニ亘ルヲ二十七町蒼松一帶ソノ上ニ連ナリ蒼蔚トシテ
 畫ノ如シ沙洲ノ南端ハ近ク大陸ニ迫マリ僅カニ舟行ヲ通スル處ヲ切
 戸ト云ヒ以内ハ内海ト呼ビ一里四方許リ以外ハ外海ト稱シ波見岬ト
 黒岬トソノ口ヲ扼セリ舞鶴入江ハ與謝海ノ東南ニ在リ一名田邊入江

ト稱スル者は是レナリ夜見濱ハ伯耆ノ西北ニ出デタル沙嘴ニシテソノ長五里許リ一名形似ヲ以テ弓濱ト呼フ島根半島ハ出雲ノ北海岸ニ在リテ西ヨリ東ニ亘ルソノ東端ヲ地藏崎トシ西端ヲ十六島鼻トシ最北ニハ多古鼻アリ多古鼻ノ左右ニハ六島平島等ノ礁アリ十六島鼻ハ十六礁アリテ岬角ヲ繞ルソノ中ニテ經島最モ大ナレバ又々經島鼻ノ名アリ地藏崎ノ東北海上ニモ巖礁峙立風濤奔激ス地御前沖御前等ノ巨岩アリコノ島根半島ハ中ゴロ大陸ニ迫マリテ馬瀨瀬戸ヲ爲シソノ東端ハ夜見濱ノ端ニ對シテ中江海峡ヲ夾ム中江海峡ノ内ハ即チ中海ニシテ馬瀨瀬戸ヨリ内ハ有名ナル宍道湖ナリ十六島鼻ノ西南ニ方リ退石鼻アリ出雲ノ西北端ニシテ之レヨリ西方海上ヲ石見瀨トハ云フナリ

本道ノ港ヲ云ヘバ丹後ニ舞鶴港八仍餘宮津港十仍久美濱港十四仍アリ

リ但馬ニ丹生港三仍餘諸寄港十六仍アリ因幡ニ網代港二仍餘賀露港アリ伯耆ニ境浦五仍五仍ヨリ米子深浦アリ出雲ニ美保關五仍ヨリ加賀浦全上宇龍浦五仍アリ石見ニ大浦十仍温泉津十二仍外浦全上アリ隱岐ニ知夫港十一仍西郷港十仍浦郷港六仍アリ

サテ本道ノ畿内及ビ山陽道ニ界スル處ニハ一道ノ山脈東西ニ走ルソノ境界ノ山々ヲ觀ルニ先ツ氷山ハ高ク但馬因幡播磨ニ跨ガリソノ脈延テ美作ニ及ブテ以テ俗ニ四箇山ト云フコノ山ハ又々豹山ニ作リ一名日龍山ト稱セラル那岐山ハ美作ト因幡トニ跨ガリソノ東腹ヲ人坂峠トナス蛭山人形山三平山ハ伯耆及ビ美作ニ亘リ琴引山猿政山阿圖馬山ハ出雲備後ノ際ニ連ナリ三石山冠山十方山犬伏山刈尾山等ハ石見安藝ノ境ニ聳ヘ而シテ西隅ニハ青野岳アリ一名妹山トモ呼ビテ直チニ長門ノ徳佐峯ニ連ナレリ又々三個ノ三國山アリテ山陰山陽兩道

日 本 地 理

ノ間ニ亘ル一ハ丹波但馬播磨ニ跨ガリ一ハ因幡伯耆美作ノ境ニ立チ
 一ハ出雲伯耆備後ノ間ニ在リ以上ノ外尙諸國ノ山々ヲ枚舉スレバ丹
 波ニテハ北境ニ大江山三岳山(二千七百二十三尺)アリ最モ高峻ニシテ
 ソノ若狹近江ニ界スル處ニ知井山アリ南境ニ半國山アリ正東ニハ山
 城ノ愛宕山アリ國中モ亦タ山谷相連ナリ八峯アリ畑山アリ八尾山ア
 リ丹後ニテハ西南丹波但馬ノ境ニハ千丈岳足占山最モ高ク聳ユ千丈
 岳ハ即チ丹波ノ大江山ナリ足占山ハ土俗磯砂山ト云フ足占山ノ脉延
 テ與謝山嘴ニ亘リ成相山トナル宮津港ノ南方ニハ普甲山アリ一名千
 歲嶺ト稱ス由良港ノ上ニ峙テル者ヲ由良岳トナス形似ヲ以テ丹後富
 士ノ名ヲ得タリ但馬ニテハ城崎川ノ兩岸ニ三開山及ビ來日岳アリ相
 對セリ三開山ハ但馬富士ノ稱アリ妙見山ハ氷山ノ脉ヲ承ケ舊名ヲ石
 原山ト云ヒ山上ニ佛閣アリ久斗山ハ海邊ニ近ク峙メチソノ餘勢延テ

山 陰 道 誌

餘部岬ヲ起セリ又タ丹波ト接スル處ニ朝來山アリ一名粟鹿山ニシテ
 ソノ西方ニ有名ナル生野銀山アリ因幡ニテハ扇山東境ニ立チテ但馬
 ニ接ス稻葉山ソノ西ニ在リ又タ宇倍山ト云フ池田陣跡ノ諸山ハ氷山
 ニ接シ沖山籠山ハ西境ニ近ク頭巾山ハ中央ノ高峯ニシテ鷲峯ハ西北
 ノ隅ニ在リ伯耆ニテハ有名ナル大山アリソノ高サ五千八百七十七尺
 一名ヲ大神山ト云フソノ山麓北ニ延ビテ海濱ニ亘ルヲ數里ナリ蓋シ
 本道並ニ山陽道ニテハ山峯ノ秀拔ナル者少ナク大山獨リ群峯中ニ拔キ
 殆ンド六千尺ニ達シ中國第一高峯ノ名ヲ得タリ美德山ハ國ノ東隅ニ
 在リテ因幡ノ鷲峯ト相接スソノ山ハ高峻ナルニ非ザレドモ全山岩石
 ニシテ頗アル奇勝アリサレバ大山船上山ト併稱シテ伯耆三山ト呼ブ
 船上山ハ中央ニ在ル高峯ニシテ南ハ直チニ大山ニ連ナル名和長年ノ
 曾テ王事ニ勤勞セシ處ナリ又タコノ國ノ出雲ト接スル處ニハ船通山

日 本 地 理

アリ出雲ニテハ島根半島ノ西方ニ彌山アリソノ山脉東ニ列ナリ半島内ニ起伏綿亘シ旅伏山大船山朝日山トナリ嵩山枕木山トナル三瓶山ハ高サ三千八百七十尺石見ニ跨カリ國ノ西境ヲ限ル東境ニ近キ處ニハ三郡山アリ天狗山ソノ北ニ峙ダテ宍道湖ノ南岸ニハ佛經山アリ石見ニテハ海岸一帶諸山並ビ聳ヘ大江高山アリ島屋山アリ三階山大麻山等アリ隠岐ハ一國四島南ノ三島即チ知夫里島西島及ビ中島ヲ島前ト稱ヘ北ノ一島ヲ島後ト云フ島前ノ西島ニハ燒火山アリ島後ニハ大瀧寺峯横尾山等アリ大瀧寺峯ハ一名摩尼山ト云フ

本道川流ノ主要ナル者ヲ保津川和知川江川大川神門川日野川城崎川トナス保津川ハ源ヲ丹波近江ノ洲界山谷ヨリ發シ西南流シ大谷園部ノ二水ヲ容レ漸ク東南ニ赴キ大堰川ト云ヒ東行山城ニ入りテ桂川トナリ遂ニ淀川ニ會ス源ヨリ淀川マデ長サ凡ソ五十五里ナリ和知川モ

山 陰 道 誌

亦タ丹波近江洲界ノ山谷ヨリ發源シ西南ヨリ西北ニ水路ヲ轉シ上林川ヲ合セ福知山ニ至リ福知川又タ音無瀬川ト云ヒ土師川ニ會シ北流丹後ニ入り由良川トナリ或ハ單ニ大川ト呼バレ由良港ニ注グ源ヨリ海口ニ至ルマデ長サ凡ソ三十里ナリ江川ハ一名石見川ト呼ビ上流ヲ備後ノ三次川トナス備後安藝ノ洲界ニテ吉田川ト會シ石見ノ東隅ニ入り來リ西北流シ矢上川市木川等ヲ合セテ海ニ注グ長サ凡ソ五十里餘ナリ大川一名簸川ハ出雲ノ中央ヲ貫流シテ西北宍道湖ニ注グソノ源ハ伯耆出雲洲界ノ船通山ニ發シ横田川トナリ馬木川阿井川等ヲ合セテ斐伊川トナリ遂ニ大川トナル長サ凡ソ二十里餘ナリ神門川ハ又タ古志川ト云フ出雲ノ西隅ニ在リ上流ハ國ノ南境ナル琴引山邊ヨリ發シ北ニ流レテ海ニ入ルソノ長サ十有九里日野川ハ伯耆ノ西邊ニ在リ源ヲ日野郡ノ山溪間ニ發シ東流スルヲ九里餘ニシテ北折シ大山ノ

日本地理

麓ヲ繞リテ遂ニ海ニ入ルソノ長サ十七里餘更ニ一派ヲ分チ中海ニ通
 スル者ヲ米川ト云フ長サ五里享保中ノ創鑿ニ係ル小流ト雖ドモ灌漑
 ノ利多シ城崎川ハ但馬ニ在リ源ヲ南境山中ニ發シ北流スルコト凡ソ十
 六里ニシテ海ニ入ルコノ川ハ過グル所ノ郡名ニ依リテソノ稱ヲ異ニ
 シ朝來、養父、氣多、ノ名ハソノ上流ニ屬シ出石川ト會シテ城崎川ト云フ
 以上ハ外、尚ホ諸國ノ川々ヲ説ケバ丹波ニテハ久下川(十里)國ノ西南部
 ニ流レソノ上ハ即チ大蜘蛛川ニシテ國境ニ近キ處ニ佐治川ノ流ト相會
 シ播磨ニ至リ加古川トナル丹後ニテハ與謝山嘴ノ西方ニ竹野川アリ
 數里ノ流レニ過ギズ但馬ニテハ海濱ノ中部ニ流出スル矢田川(十三里
 餘)アリソノ西邊ニ濱坂川アリ因幡ニテハ千代川源ヲ八坂嶺ニ發シ北
 流シテ國ノ中央ヲ貫キ海ニ注グソノ長サ凡ソ十二里上流ヲ智頭川
 ト云ヒ下流ヲ賀露川ト云フソノ海口ハ即チ賀露港ナリ之ニ會スル川

山陰道誌

流ニテ重モナル者ヲ八東川トナス伯耆ニテハ國ノ東隅ニ天神川アリ
 即チ竹田、小鴨兩川ノ合流ニシテ北向シテ海ニ入ル出雲ニテハ東邊ニ
 飯梨川アリ菅澤川、山佐川合流ノ水ニシテ東北ニ下リ中海ニ入ルコノ
 川ハ一名能義川ト云ヒ又々富田川ト云フ石見ニテハ周防長門ニ接ス
 ル處ニ近ク高津川アリ横田川、津和野川之レニ會シ北流シテ高津浦ニ
 注グソノ長サ凡ソ十四里餘ナリ隱岐ニテハ島後ノ八尾川稍々大ニシ
 テソノ末西郷港ニ注グ
 湖沼ノ大ナル者ヲ宍道湖及ビ中海トナス中海ハ出雲伯耆洲界ノ海瀕
 ニ在リ周回十六里十一町一方海ニ通シ海水常ニ往來シソノ水鹹ナリ
 宍道湖ハ中海ノ西方ニ位シ周回十三里二町ニシテ上世ハ兩湖相通シ
 テ之ヲ意宇海ト呼ベリ兩湖ノ間ニハ馬瀉瀬戸アリソノ幅二町ニ足ラ
 ズ以テ水ノ鹹淡ヲ分テリコノ外本道ニテ周回一里以上ハ湖沼ヲ舉グ

レバ左ノ如シ
 因幡ニテハ 周回 東西 南北
 湖山池 三里二十六町 一里 二十四町
 伯耆ニテハ
 東郷池 二里二十一町 二十四町 二十七町
 出雲ニテハ
 神西湖 一里二十三町 十二町 十九町
 本道鐵泉ノ總數二十個處ニシテ石見ノ六個所ヲ最多トシ因幡及ビ伯耆ハ各々四箇ヲ以テ之ニ次ク全ク之レナキノ國ヲ丹後及ビ隱岐トナスノ鐵泉場ノ名稱ヲ舉グレバ湯島湯村(以上但馬ニ在リ)岩井吉岡勝見(以上因幡ニ在リ)三朝山田湯關(以上伯耆ニ在リ)玉造牛尾(以上出雲ニ在リ)小屋原志學溫泉津天河内有福(以上石見ニ在リ)等ナリトス

日 本 地 理

本道ニテハ河湖ノ近傍及ビ海岸ニハ皆多少ノ平地アレドモソノ廣大ナル者トテハ稀少ニシテ賀露川及ビ江川ノ沿水地方ト宍道湖四邊ノ平野ハソノ重モナルモノナリソノ地味ハ一般ニ薄瘠ニシテ唯々伯耆ノ西北部少シク豐饒ト謂フ可キノミ隱岐諸島ニ至リテハ磽确ノ度殊トニ甚シトナスナリ
 本道ノ氣候ヲ概説スレバ地勢タル恰カモ北陸道ニ似テ南ニ山脈ヲ負ヒ北ハ寒潮ヲ容ル、日本海ニ面スルヲ以テ同緯度ノ地ニ比スレバソノ寒冷ナルヲ彰然ニシテ冬時ノ如キ降雪ノ量多シト云フ
 是ヨリ山陰道ノ物産ヲ説カンニ
 丹波國ニ銀銅砥石燧石石灰大豆黑豆百合蒟蒻甘薯烟草茶柿栗山椒棕葉杉材薪斑竹松茸蜂蜜年魚生絲貫縞織綿布紙粉桑酒寒天蒲席陶器木地挽物桐油炭アリ

日本地理

丹後國ニ硯石赤小豆密柑海草類鰻鱺鮭白干烏賊魚干魚海鼠撰絲縮
 緬紬縞帳紙上紙半紙漆蠟桐油アリ
 但馬國ニ金銀銅鉛紫水晶葡萄蠟石砥石温石芋麻煙草申柿山椒城崎海
 苔諸海草蜂蜜鱒鮭年魚鱈牛生絲真綿綿麻絲縮緬布紙陶器漆器柳行李
 炭繩針麥藁細工アリ
 因幡國ニ硯石砥石白珊瑚芋麻藍烟草藥草茶栗材杉材木樵皮岩茸松藪
 海藻蜂蜜鱒年魚鰻鱺鮭熊膽生絲木綿絹布漆紙蠟燭表柳行李葛粉アリ
 伯耆國ニ鐵白珊瑚水晶砥石紫石英雲母無名異石灰胡麻甘薯芋麻綿藍
 紅花藥草艾椎藪茅藪海藻和布鰻鱺鯛鮓車海老海參熊膽木綿半紙漆蠟
 干温飩干瓢砂糖索麵稻扱鐵鍋鎌アリ
 出雲國ニ銅鐵石炭瑪瑙硝石砥石磁石水晶蕎麥蕪青蘿蔔牛蒡甘薯人參
 烟草楮蜜柑栗梨桃十六島海苔和布年魚鱈鮭鰻鱺鯛鮓鮓鱒丸鮓申

山陰道誌 (七七六)

貝海鰻海鼠牛馬線綿質綿木綿荒苧桐實袖紙類生蠟蠟燭繩瓦陶器玉細
 工アリ
 石見國ニ銀銅鐵礬石無名異薯蕷甘薯蕪菁山葵麻藍茶楮柿栗棕櫚桐椎
 藪香藪和布海苔蜂蜜年魚鱈鮓干鰻干鮓鹿皮牛皮絲山繭絲木綿扱苧
 紙布半紙漆蠟桐油魚油葛粉瓦石細工アリ
 隱岐國ニ馬蹄石樅板桑板杉板和布荒布鮓鱒海參干鰻牛馬アリ
 右ニ列舉セル各種ノ物産中ノ主眼ナル者ト云ヘバ丹波ノ煙草丹後
 ノ縮緬但馬ノ金銀出石陶器豐岡柳行李因幡ノ白珊瑚伯耆ノ鐵伯洲木
 綿出雲ノ鐵密柑人參十六島海苔松江鱈石見ノ銀鐵半紙隱岐ノ木材等
 世ニ著ハレタリ礪山ニテ有名ナル者ヲ但馬ノ生野銀坑石見ノ邇摩銀
 坑トス又々本道並ニ山陽道ハ鐵ノ採掘高我國ニ於テ最頭ノ地位ヲ占
 ムル者ニシテ本道ニテハ伯耆出雲石見ノ三國ヲ以テ採掘ノ多量ナル

モノトス明治十九年間此等諸國ニ於テ銀及ビ鐵ノ出坑高ヲ見レバ左ノ如シ

但馬ニテ

銀ノ採掘高 五十五萬〇九百四十六匁

伯耆ニテ

鐵ノ採掘高 五十四萬二千九百七十貫

出雲ニテ

鐵ノ採掘高 六十八萬二千八百八十一貫

石見ニテ

銀ノ採掘高 四十三萬九千三百〇二匁

鐵ノ採掘高 五十二萬五千八百九十六貫

本道ノ置治都會ニハ鳥取松江アリ名邑ニハ米子宮津龜岡出石津和野

日 本 地 理

山 陰 道 誌

等アリ

○鳥取ハ因洲賀露川ノ右岸ニ在リテ賀露浦ニ接ス人口二萬八千二百

七十五鳥取縣廳アリ市街ノ間ニハ囊川之ヲ貫流シ北ニハ山ヲ負ヘ

リコノ地ハ元山名氏ノ世々居城セシ處ニシテ古ヨリ繁盛ノ地ト稱

セラル播磨ノ姫路ト相距ルルヲ三十里許リナリ

○松江ハ山陰道ニ在リテ第一ノ大會ナリ宍道湖ノ東邊ニ臨ミ馬瀨

瀬戸ノ兩岸ニ建設セラレタル者ニシテ人口三萬三千三百八十一島

根縣廳アリ兩岸ノ市街ハ大橋天神橋ヲ以テ相連ナリ湖上ノ風色佳

絶愛スルニ足ルガ上ニ漕運ノ便利大ナルニ依リコノ地ノ商業モ亦

タ頗ブル盛ナリ

○丹波ノ名邑ニハ龜岡綾部福知山篠山柏原アリ龜岡ハ京都ヲ距ルル

六里許リ其舊名ハ龜山ト呼ビテ明智光秀ノ築キシ城地ナリト云フ

○丹後ノ名邑ニハ宮津舞鶴峰山アリ宮津ハ與謝海ノ南岸ニ臨ミ入口凡ソ一萬有餘アリ福智山ト相距ル八里許リコノ港ハ灣内水深クシテ碇泊ノ便利チ與フルニ依リ北海ノ船舶常ニ嚴冬ノ風雨ヲ避ケテ春候シ和暖チ俟ツ者多クコノ港内ニ滞留スト云フ舞鶴ハ宮津ノ東南六里許リニ在リ舞鶴入江ノ南岸ニ在ル名邑ニシテ若狹路ノ衝ニ當リ繁盛ナリ近日コノ地ニハ海軍鎮守府ヲ設ケラレ軍港トナレリ

○但馬ノ名邑ニハ豊岡出石生野アリ豊岡ヨリ出石マデハ三里ニシテ生野ニ至ルニハ十四里ナリ

○因幡ノ名邑ニハ賀露湖津志加奴アリ

○伯耆ノ名邑ニハ米子境渡淀江赤崎倉吉アリ米子ハ中海ニ瀕シ入口一萬千八百六十海陸輻輳ノ區ニシテ亦タ繁華ナル地方ト謂フニシ境及ヒ渡ハ米子ト共ニ夜見濱ノ中ニ在リテ境ハソノ砂嘴ノ端ニ位

シ中海峽ニ臨ミ

○出雲ノ名邑ニハ美保關廣瀬安來平田杵築アリ美保關ハ島根半島ノ東端ニ在リ安來ハ中海ノ南岸ニシテ米子ト相對ス杵築ハ彌山ノ南麓ニシテ出雲大社アルチ以テ有名ナリ

○石見ノ名邑ニハ濱田大森益田津和野アリ濱田ハ外浦ヲ南岸ニ在リ大森ハ銀山ノ存スル所ニシテ津和野ハ國ノ西隅ニ位シ山間ニ僻在スレドモ元ノ藩治所ナルチ以テ著名ナリ

○隱岐ノ名邑ニハ西郷ト云ヘル處アリソノ港ハ島中ノ良灣ナレバ隱岐港ノ稱アリ灣口東南ニ向ヒ伯耆ノ境浦チ距ルコト凡ソ二十里餘アリ

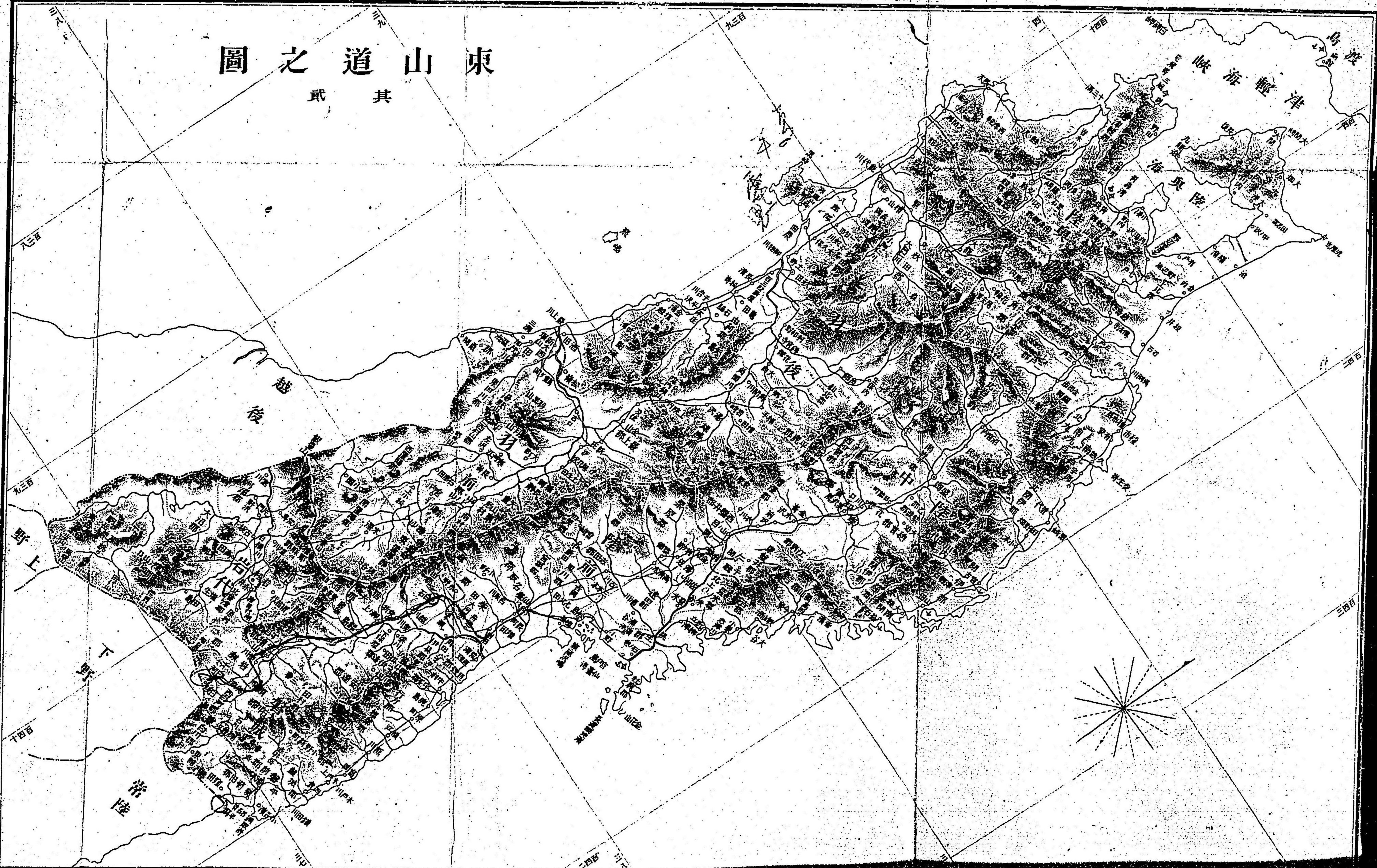
○ 本道附屬ノ島嶼ヲ舉グレバ

丹後ニテ成生崎ノ岬側ニ毛島アリソノ北方海上ニ冠島(一里六町)及ヒ小島アリ
但馬ニテハ城崎川ノ海口ニ津居山アリ
出雲ニテハ中海ノ内ニ大根島(二里三十町)アリ大根島ノ東北五町ニ於テ江島アリ
石見ニテハ海岸ニ遠キ處ニハ高島(一里四町)アリ濱田浦ノ前面ニ並ビテ瀬戸島馬島箭野島アリ
隠岐ニテハ島津島(二十九町)松島(一里九町)アリ島前ニ属シ大森島(二十五町)アリ島後ニ属セリ

日本地理第五篇終

東山道之圖

其貳



越後

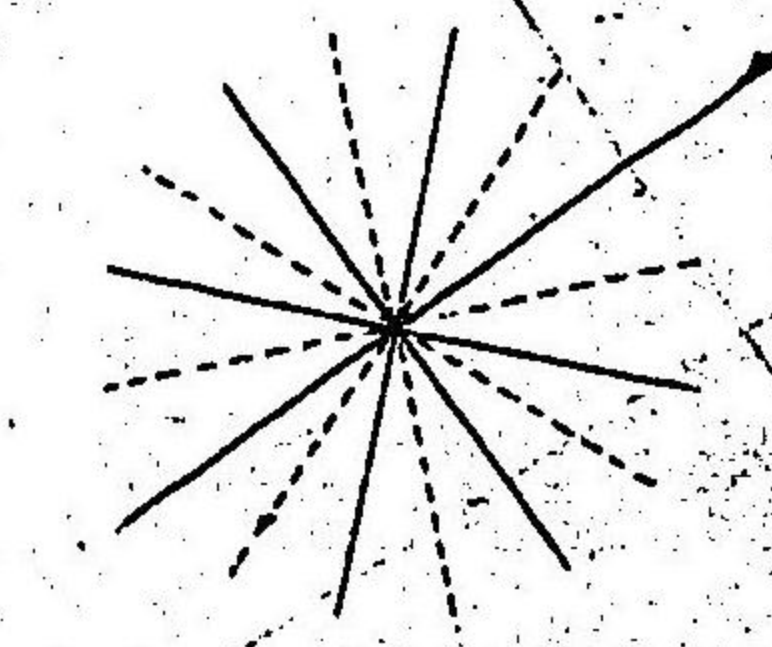
野上

野下

帝陸

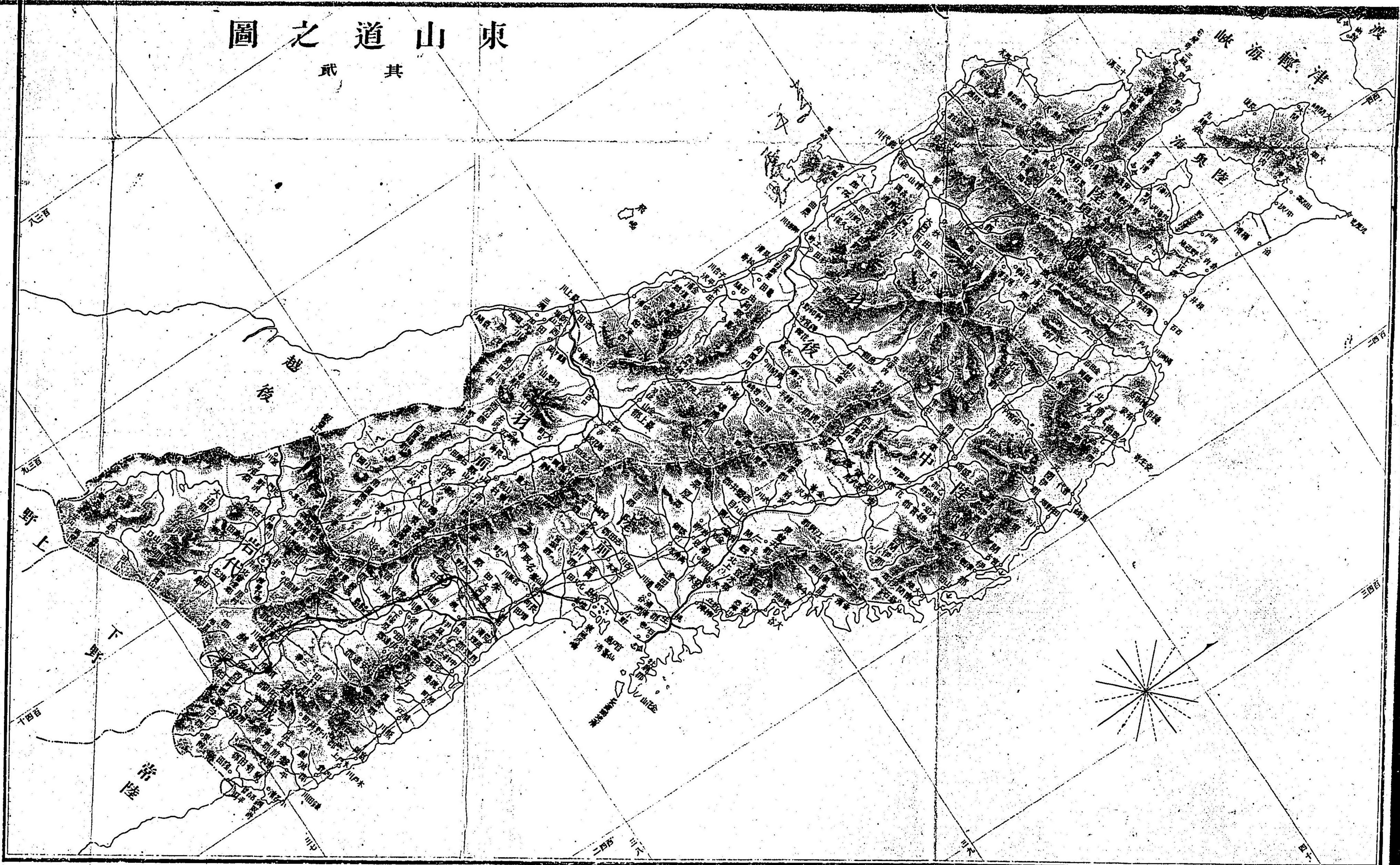
津輕海峡

海兵陸



東山道之圖

其武



九三

九三

九三

九三

九三

野上

野下

洋陸

越後

津輕海峽

陸奥海峽

二四

三六

三

四

二四

三

四

日本地理第六篇

山陽道誌

山陽道誌

山陽道ノ地タル本洲西南部ニ位シ東ハ畿内ニ境シ北ハ連山ニ依リテ
山陰道ト分カタル南ハ瀬戸内海ニ面シテ四國ト相望ミ西端ノ一國ナ
ル長門ハ南方九州ト海峡ヲ隔テ北方日本海ニ瀕ス本道東西ノ長サ百
有七里餘南北平均ノ幅凡ソ十有五里ソノ面積ハ千五百七十方里ニシ
テ人口ハ三百九十五萬七千七百六十三人即チ一方里ニ對スル住民二
千五百二十八ノ割合ナリ本道ノ國タル八更ニ之ヲ三區八十一郡ニ分
ツ

第一播磨國 十六郡

日夕明石美囊加東多可加西加古印南飾東飾西神東神西揖東揖西赤穂

日 本 地 理

佐用、宍粟是レナリ
 第二美作國 十二郡
 曰ク真島、大庭、西北條、西條、東南條、東北條、勝北、吉野、英田、勝南、久米、北條、久米、南條是レナリ
 第三備前國 一區八郡
 區ニハ岡山アリ
 郡ニハ御野、津高、赤坂、磐梨、和氣、邑久、上道、兒島是レナリ
 第四備中國 十一郡
 曰ク都宇、窪屋、淺口、小田、後月、下道、賀陽、上房、川上、哲多、阿賀是レナリ
 第五備後國 十四郡
 曰ク御調、世羅、深津、沼隈、安那、葦田、品治、神石、甲奴、三次、三谿、奴可、三上、惠蘇是レナリ

山 陽 道 誌

第六安藝國 一區八郡
 區ニハ廣島アリ
 郡ニハ安藝、佐伯、沼田、高宮、山縣、高田、賀茂、豊田アリ
 第七周防國 六郡
 曰ク大島、玖珂、熊毛、都濃、佐波、吉敷是レナリ
 第八長門國 一區六郡
 區ニハ赤間關アリ
 郡ニハ厚狹、豊浦、美禰、大津、阿武、見島アリ
 山陽道ハ南方全ク瀬戸内海ニ面シソノ海岸線ノ出入ハ殊トニ夥シクサレド大ナル屈曲トテハ至ツテ稀レニシテソノ著シキ者ヲ兒島半島及ビ廣島灣トナス兒島半島ハ備前ノ一部ナリ東西十餘里周回三十餘里ニシテ藤戸ノ地頸ヲ以テ備中ノ南端ニ連ナレリ全半島到ル處ニ山

日本地理

多クソノ最モ高キ者ヲ常山トナス山上ニハ龜嶽高德ノ城趾アリ半島ノ南岸ハ四國ノ讚岐ト近ク相對シ海幅最モ狹クシテ僅カニ三四里ニ過ギズ數多ノ島嶼ソノ間ニ散布セリ半島ノ北岸ハ大陸ト對シテ一ノ内海ヲ擁シ兩岸相距ル最モ廣キ處ハ二里半許リ東西ハ四里呼ンデ兒島灣ト云ヒソノ灣口幅纔カニ七町ナリ灣口ニ近ク竹島アリ廣島灣ハ安藝ノ南方ニ在リ嚴島ト江田島ト遙カニ相對シテソノ灣口ヲ爲ス嚴島ハ市杵島姫ヲ祀ル所ナルヲ以テコノ名稱アリ又タソノ神宮ノ存スル所ナルヲ以テ世之ヲ宮島トモ云ヘリ周回ハ七里卅一町島峯ヲ彌山ト云フ沿海ニハ七浦ノ景アリ日本三勝ノ一ト稱セラル島中ノ社殿ハ平清盛ノ造營セシ所ニ係リソノ結構崖ニ倚リ木ニ架シ長廊繞リ列ナリ海潮滿ツルトキハ殿廊共ニ水上ニ浮ブガ如キ奇觀アリサレバ四方來遊ノ人常ニ絶ヘズト云フ又タ江田島ハ周回八里南方ハ一線ノ地類

山陽道誌

ヲ以テ能美島ニ接セリ以上ノ外小ナル出入ヲ舉グレバ備後ノ南端ニ阿武兔岬アリ田島ト一ノ海峡ヲ夾ミソノ危崖上ニハ觀音閣ヲ設置セリ又タ長門ノ北海岸ニハ高山岬ト川尻岬トアリ東西相對シテソノ中ニ一ノ海灣ヲ擁セリ抑モ瀬戸内海トハ山陽道ト四國九州トノ間ニ在リ淡路ノ松尾崎ヨリ壇浦マデ直徑凡ソ一百里許リ西ハ赤間關海峡ニ依リテ北海ニ通シ北ハ山陽道之ヲ限り東ハ明石海峡ヲ以テ大坂灣ニ接シ鳴門海峡ヲ以テ紀伊海盆ニ連ナリ南ハ四國島及ビ九州島之ヲ限り兩島ノ間ニ速吸海峽アリテ内海ト豐後海盆トヲ連絡セリ而シテコノ内海ハ東ヲ播磨洋トシ西ヲ周防洋トシ中間ニハ水島洋アリ燧洋アリ硫黃洋アリソノ際ニハ又タ數多ノ海峽アリテソノ名稱ヲ舉グレバ曰ク牛窓瀬戸(備前ノ南ニ在リ)曰ク神島峽(備中大陸ト神島トノ間ニ在リ)曰ク阿武兔峽(阿武

日 本 地 理

兎岬ト田島トノ間ニ在リ曰ク尾道峽曰ク布刈峽以上三者皆備後ニ屬セリ曰ク三原海峽(備後安藝兩國ニ屬セリ)曰ク隱戸瀬戸曰ク三ノ瀬曰ク早瀬瀬戸以上三者共ニ安藝ニ屬セリ曰ク上之關峽(周防ノ東南端ニ在リ)曰ク大島瀬戸(前者ノ東北ニ在リ)曰ク赤間關海峽(長門ニ屬セリ)コノ赤間關海峽ハソノ東口ヲ速瀬瀬戸ト云ヒソノ西口ニハ大小二峽アリ蓋シ西口ノ邊ニハ引島トテ周回六里十五町ノ一島之レニ横ハレリ依リテ島ノ南北各々水路ヲ通シ南方ハ廣クシテ之ヲ大瀬戸ト云ヒ北方ハ狹クシテ之ヲ小瀬戸ト云フ引島以西ハ響洋ト稱シ筑前ノ玄界洋ニ連ナレリサテ又々内海ニハ數百千ノ大小島嶼恰カモ歐洲地中海東邊ノ羣島海ト一般ニシテ庭中ノ飛石ノ如キ狀ヲ爲シテ羅列セリ殊トニ安藝ノ南方海上ヲ以テ最モ多數ナリトスソノ中ニテ著大ナル者ヲ舉グレバ播磨ノ家島西島讚岐ノ小豆島豐島鹽飽島廣島備中ノ神島備

山 陽 道 誌

後ノ田島向島因島伊豫ノ大島大三島伯方島弓削島忽那島興居島安藝ノ生口島大崎上島大崎下島上瀨刈島下瀨刈島江田島能美島嚴島周防ノ笠戸島上之關島大島平群島等はレナリ尙ホ本道及ビ南海道ノ篇末附記ニ於テ内海諸島嶼ノ記載ヲ詳ニセシ
 本道ノ港ニハ播磨ニ室津港(四仞四尺)坂越港(四仞餘)アリ備前ニ牛窓港(六仞四尺)日比港(三仞)アリ備中ニ笠岡港(三仞二尺)玉島港(二仞)アリ備後ニ柄津港(二仞餘)尾道港(三仞)アリ安藝ニ御手洗港(六仞)小深港(二仞)周防ニ秋穗港(二仞半)中之關港(四仞餘)笠戸港(十仞)室積港(九仞)室津港(十一仞半)三浦港(十八仞餘)油宇港(十一仞餘)アリ長門ニ赤間關港(十仞餘)特牛港(四仞五尺)大浦港(五仞)アリ
 山陽道ノ北境ハ東西走ノ主山脉之ヲ限リ脈中ノ諸山峯ハ略々既ニ山陰道ノ篇ニ記述セルガ如ク而シテ本道内諸洲ニ散在セル諸山ハ要ス

ルニ上ノ主山脉ノ餘波ニ過ギズ是ヨリ諸國ノ山々ヲ枚舉シナハ播磨
ニテハ國ノ北部ニ雪彦山笠形山(三千四百六十尺)等ノ諸峯相並ビ三草
山御岳山等ハ丹波攝津ノ境邊ニ亘リ連山一帯國ノ東南海岸ニ連ナル
モノハ攝津ノ再度山鐵柵峯ヨリ脉ヲ承ケ神出山ニ雄岡雌岡ノ兩峯アリ
リソノ西方ニハ高御位山アリ山北ニハ法華山アリ國ノ中央ニ聳ユル
モノヲ書寫山トナシ西境備前ニ近ク立ツ者ヲ白旗山トナスナリ美作
ニテハ四圍皆山ニシテソノ中雛倉山ハ播磨ノ界ニ在リ中央ノ正北ニ
ハ泉山アリソノ後陰ノ岩井瀧ハ直下スルヲ百八十丈ナリ高峯山及ビ
二上山ハ國ノ南境ニ立チ備前ニ接セリ備前ニテハ國ノ北境ニ近ク大
王山龍天山ノ二峯相雙ビ大王山ハ東ノ方八塔寺山ニ對シ龍天王ハ西
ノ方加茂山ト相望ム又タ國ノ中部ニ於テ熊山(千七百四十五尺)及ビ金
山共ニ東西ニ對峙セリソノ兒島半島ニハ常山ノ西南ニ瑜珈山アリ備

中ニテハ國ノ中央ニ雞足山アリ大佐三井ノ諸山ハ國ノ北部ニ連ナリ
天神山彌高山ハ備後ニ接シテ國ノ西邊ニ立チ南方海岸ニ近ク陽生山
ハ峙マツナリ備後ニテハ中央ノ高山ヲ御神山トナス神石甲奴三上ノ
ノ三郡ニ跨ガリ山中岩石多ク石橋ノ奇絶ナルアリソノ地ニ帝釋寺ア
ルニ依リ俗ニ之ヲ帝釋ノ神橋ト呼ブ星居山岳山岡田山天神嶽等ハ御
神山ノ南方ニ並ビ立テリ又タ國ノ北部出雲ニ近キ處ニ美古登山アリ
國ノ南端ニハ武倍山アリ熊嶺アリ遂ニ阿武兔岬トナル安藝ニテハ阿
生山廣島ノ北方ニ立チソノ東ニ白木鷹巢ノ諸山相連ナリ遂ニ大土山
トナリ備後ノ境ニ亘ル國周防ニ接スル處ニハ鬼城山アリ大峯山極樂
寺山等ソノ東ニ並ビテ阿生山ニ至ル南方ノ海岸ニ於テハ灰峯及ビ野
呂山等アリ相對峙セリ周防ニテハ東北安藝石見ノ境上ニ接シテ秘密
岳水尾山木谷山等アリ山脉南ニ亘リテ室積港邊ニハ千坊山氷室岳ア

日本地理

リソノ山嶺東南ニ張り出シ岬端ニ大座山アリ八代島ノ岳山ト相對セ
 リ室津港ハ即チ大座山下ナリ是ヨリ西方海岸ニハ羅岳アリ長門ニ跨
 ガリテ方便山アリコノ山ハ兩峯並ビ立チコノ國ニ屬スル者チ東方便
 山トナスナリ長門ニテハ山陰山陽兩道ノ間ニ亘レル山脈一國ノ形勢
 チ南北ニ分カチ東北德佐峯ヨリ西方便山ニ連ナリ日岳如意岳トナリ
 下山鬼城山トナリ龍王山トナル山脈ノ北ハ海岸石見ニ連ナリテ日本
 海ニ臨ミ山脈ノ南ハ海濱總テ周防洋ニ向ヘリ周防洋ノ海岸ハソノ東
 邊ニ霜降山アリテソノ山脚兩角チ爲シ宇部御崎アリ本山岬アリ日本
 海ノ海岸ハ東隅ニ高山アリ西隅ニ粟野山アリ
 本道ノ川流多クハ北方ニ發源シ南流シテ内海ニ注グ川流ノ主要ナル
 者チ舉ゲナバ加古川アリ高田川アリ津山川アリ大川アリ三次川アリ
 櫃田川アリ太田川アリ吉田川アリ岩國川アリ加古川ハ丹波ヨリ來リ

山陽道誌

播磨ニ入り瀧野川ノ名チ得三草川東條川三木川等チ合セ南流シソノ
 末二條トナリテ海ニ注グ洲界ヨリ凡ソ十九里ナリ津山川ハ源チ美作
 ノ北境ニ發シ東南ニ向ヒ久米川加茂川等チ合セ津山ノ東ヨリ國ノ中
 央チ流レ南下シ備前ニ入りテ東大川トナル亦々吉備川ト呼バレ熊山
 ノ西邊チ過ギテ海ニ注グ長サ凡ソ三十一里ナリ高田川ハ源チ大山蛭
 山ノ深谷ニ發シ美作ノ西邊チ貫流シ本莊川神代川目木川等チ合セ備
 前ニ入りテ西大川トナリ旭川トモ呼バレ金山ノ東方チ過ギテ海ニ注
 グ長サ凡ソ三十七里ナリ大川ハ上流チ高梁川又々松山川ト云ヒ下流
 チ河邊川ト稱シ源チ備前ノ北境山中ニ發シ國ノ中央チ南下シ川瀬川
 唐松川鳥井川等チ合セテ海ニ注グソノ長サ二十八里餘ナリ三次川ハ
 長サ三十一里餘櫃田川ハ長サ二十里餘共ニ備後ノ北邊ニ流レ相會シ
 テ安藝備後ノ界ヨリ石見ニ入り江川トナル太田川ハ一名八木川ニシ

日本地理

テ安藝ノ刈尾山中ニ發源シ水内川西宗川等ヲ合セ東西ニ流レ阿生山ノ麓ヲ繞リテ南方ニ折レ下流ハ數派ヲ爲ノ共ニ廣島灣ニ注グ源ヨリ海口ニ至ルマデソノ長サ凡ソ二十三里ニ過ギタリ吉田川ハ又タ山縣川ノ名アリ安藝ノ北部ヲ流レ志路原川本村川等ヲ容レ安藝備後ノ界ニテ三次川ニ會スソノ長サ二十六里餘岩國川ハ又タ錦川ト云フ周防ノ北境ニ發源シ曲折シテ國中ヲ流レ長谷川生見川等ヲ會シ遂ニ岩國ヲ過ギ下流ハ分レテ二派トナリ一ハ今津川ト云ヒ一ハ門前川ト云フ源ヨリ海口マデソノ長サ凡ソ二十四里コノ川ニハ有名ナル錦帶橋ヲ架ス橋ノ長サ一百二十五間俗ニ之ヲ算盤橋ト呼ブ以上ノ外尙ホ本道内諸國ノ川々ヲ舉ゲナバ播磨ニテハ加古川ヨリ西部ノ地方ニ三條ノ水相並ビ南北ノ方向ヲ以テ流レタリ最モ加古川ニ近キ者ヲ市田川(十二里)トナシ最モ加古川ニ遠キ者ヲ千種川(十五里)トナシ其中間ニ在ル

山陽道誌

者ヲ揖保川(十五里)トナス美作ニテハ江見川アリ上流ヲ吉野川ト云ヒ倉敷川ト會シ國境ニテ津山川ニ合ス備中ニテハ成羽川アリ備後ヨリ來リテ大川ニ入ル江原川アリ又タ備後ヨリ來リテ大川ニ會ス備後ニテハ蘆田川(十一里)アリ中央以南ノ衆水ヲ集メ東南ニ流レ御調川ト會シ又タ加茂川ヲ容レテ海ニ注グソノ海口ニ養島アリ西城川一名門田川ハ長サ十六里國ノ北部ニ在リテ櫃田川ニ近シ亦タ三次川ニ合スルノ流レタリ安藝ニテハ戸野椋梨兩川相會シ國ノ東邊ヲ流レテ安藝備後ノ國境ニ注ギ下ル沼田川即チ是レナリ西城川(十里餘)ハ沼田太田兩川ノ中間ニ在リ下流ヲ黑瀬川ト云ヒソノ末廣大川廣東川ノ二派ニ分レテ海ニ入ル木野川ハ一名大竹川ト云ヒ又タ境川ノ稱アリ西隅ノ衆水ヲ合セ安藝周防ノ國境ニ流レ下ルソノ長サ凡ソ十五里ナリ周防ニテハ西隅ニ流ル、水ヲ榎野川トナシソノ東ニ在ル者ヲ佐波川(十三里)

餘トナス佐波川ハ一名徳地川ノ稱アリ又タ室積港ニ近ク島田川アリ
 東南ノ諸水ヲ集メテ淺江ニ至リ海ニ入ル長門ニテハ北海ニ注グ者ヲ
 阿武川トナシ粟野川トナス内海ニ注グ者ヲ厚東川トナシ厚狹川トナ
 シ吉田川トナスコノ中ニテ阿武川最モ大ニシテ一名萩川ト云ヒ又タ
 大川ト呼ブ源ヲ石見長門國境ノ山中ニ發シ大山川明木川等ヲ合セソ
 ノ流レ十有五里ニシテ海ニ注グノ末ニ二條ニ分カレ支流ヲ松本川ト
 云フ阿武川ニ次ギテ大ナル者ヲ厚東川トナス一ニ廣瀬川ト呼ハレ南
 流シテ霜降山ノ西邊ヲ過ギ周防洋ニ注グソノ長サ十四里ナリ
 本道ニテ湖沼ノ數至ツテ少ナク從ツテソノ大ナル者モ極メテ僅カナ
 リ周回一里以上ハ湖沼ヲ舉グレバ唯ダ三箇ニ過ギス
 備前ニテハ 周回 東西 南北
 大池 一里二町 二町 五町

周防ニテハ
 長澤池 一里二町 拾町 五町
 長門ニテハ
 常盤池 三里餘 二十町 二十六町
 本道ニ於テ鑛泉ノ數亦タ少ナクソノ總數十一箇處ニ過ギズソノ中ニ
 テ美作ノ四箇處ヲ最多トス播磨備前備中ノ三國ハ全ク之レナキ者ト
 ス鑛泉場ノ名稱ヲ舉グレバ湯郷奥津湯原真加以上美作ニ在リ八木村
 和田村以上安藝ニ在リ湯本湯町湯谷町以上長門ニ在リ等ナリトス
 本道ノ海岸地方並ビニ諸川沿岸ハ一般ニ平坦ニシテソノ稍々大ナル
 者ハ播磨ノ海濱平野揖保川ノ谷津山川ノ谷朝日川川邊川太田川ノ沿
 水地方等是レナリ地味ハ山陰道ト異ナリテ一般ニ豐饒ナリト稱スベ
 ク殊ニ播磨ノ平野ニ至リテハ最モ膏腴ニシテ田畝大ニ開ケタリ惟ダ

安藝ノ國ト長門ノ東北部トハ礫瘠ナルヲ免レズト云フ
本道ハソノ位置タル北方ニ山脉ヲ負ヒ南面ニ海水ヲ控ユルヲ以テ山
陰道トハ全ク反對ナル事情ニ居リ氣候甚メ温暖ナリ本道内氣象測候
所ノ溫度ニ關スル報告ヲ觀ルニ左ノ如シ(明治廿年)

最高溫度

最低溫度

平均溫度

廣島 三十四度四分

零下五度七分

十四度六分

下之關 三十二度二分

全 一度八分

十五度〇分

山陽道ノ物産ヲ枚舉スレバ

播磨國ニ銀、銅、鐵、切石、蠟石、硯石、蘿蔔、瓜、干瓢、干蕨、烟草、藥草、茶、杉板、櫻板、松
翠、青海苔、昆布、海苔、黑海苔、蠶種、年魚、鰻、鱒、玉筋魚、鯉、章魚、海藤花、海參、蠟
明石縮、博多織、高砂染、晒木綿、帆布、杉原紙、粗革、草細工、陶器、鍋、釜、鐵、釘、鐵
鑊、鑿、鋏、剃刀、算盤、明石玉、阿膠、炭、鹽、燒鹽、水蒔蒨アリ

日 本 地 理

山 陽 道 誌

美、作、國ニ銀、銅、鐵、綠礬、硯石、砥石、溫石、石灰、蘿蔔、山葵、烟草、茶、楮、松、蠶、年魚、熊
膽、雲齋木綿、大三折紙、半紙、三折、燒酎、搗栗、葛粉、鑄物、炭アリ
備前國ニ銀、銅、石炭、水晶、雲母、磁石、蠟石、眞石、烟草、茶、楮、竹、海苔、龍鬚菜、鰻、鱒、
鯛、馬鮫魚、鰯、殘魚、水母、望潮魚、鳥賊、海參、海鼠、生綿、小倉織、眞田織、雲齋織、紙、
刀、劍、陶器、壺、表、漆、阿片、鹽、酒、醬、油、砂糖アリ
備中國ニ銀、銅、鐵、鉛、石炭、綠礬、砥石、蕎麥、芋、牛蒡、胡蘿蔔、茶、烟草、柿、楠、松、蠶、香
蕨、鯛、比目魚、八目鰻、牛、綿、蠶、索、麵、蒟、蒨、柿、餅、子、紙、檀、紙、壺、表、柳、行李、鑄物、炮、烙、
團扇アリ
備後國ニ銀、銅、鐵、鉛、白石英、貝石、綿石、切石、蘿蔔、蕨、麻、烟草、茶、楮、桃、串、柿、干、栗、
香、蕨、年魚、鮓、鱸、鯛、牡、蠣、鹿、皮、生、絲、操、綿、木、綿、塩、酒、保、命、酒、燒、酎、酢、索、麵、奉、書、紙、
杉、原、紙、鐵、器、柿、漆、戶、障、子、類、壺、表、千、羽、花、吳、座、菅、笠、アリ
安藝國ニ銀、銅、鐵、綠礬、石英、白石、浪石、砥石、石灰、茶、烟草、實綿、麻、藍、楮、柿、桃、梨、

蜜柑、大棗、人參、山葵、蕨、椎茸、松茸、香茸、蒟蒻、海苔、材木、薪、山繭、浮網、目張魚、年魚、鱈、鱈、海參、干海老、鴈、鴨、牛馬皮、生絲、麻絲、拔芋、豫綿、山繭、紬、晒荒芋、木綿、蚊張地布、蠶絲布、奉書紙、半紙、塵紙、蠟表、吳塵、鑄物、鐵線、鐵釘、鐵鍬、藥、錐傘、漁網、檜皮繩、炭漆、鹽砂糖、餡干柿、蕨粉、索麵、干温飩アリ
周防國ニ銀、銅、鉛、水品、紫水品、蠟石、礬石、硝子石、鈴石、木葉化石、綠礬石、灰、油、拔土、茶碗、藥土、烟草、藥草、茶、樺材、椎茸、蜂窩、海參、辨慶蟹、干瀬戸貝、干菜、螺、縮布、縮木綿、縮縮木綿、縮木綿、投網、絲、蚊帳、燒鹽、半紙、楮蠟アリ
長門國ニ銀、銅、鉛、石炭、銀石、金色沙、紫金石、紫線石、紫眼石、紫理石、青雲石、石鐘乳、金剛砂、岩綠青、岩白綠青、岩紺青、岩空青、岩白空青、紫根、烟草、茶、杉材、石花菜、干鰯、干鰺、干烏賊、平家蟹、日月蟹、綾鹿子紙、五色鹽、陶器、鯨慰斗、籐細工、竹細工アリ
以上物産ノ中ニテ著名ナル者ヲ舉グレバ播磨ノ赤穂鹽、龍野醬油、明石

縮、姫路、革、高砂、染、美作ノ雲、齋、織、備前ノ伊部、陶器、長船、刀、劍、備中ノ紙、備後ノ備後表、保命酒、安藝ノ鉄、礦、牡蠣、周防ノ岩國、縮布、大島、縮木綿、長門ノ鹿子絞、赤間、硯等是レナリ既ニ前篇ニモ説ケルカ如ク中國ハ一般ニ鐵ノ産出多量ナルヲ以テ有名ニシテ本道ノ安藝ニ於テハソノ産出全國第一ニ位スト謂フベク備後モ亦タ頗ブル多シ又タ長門ハ石炭ヲ出ス大ナリ明治十九年間以上三國ニ於ケル鐵屬ノ探掘高ヲ觀ルニ左ノ如シ
安藝國鐵ノ出坑高 一百〇六萬七千〇四十三貫
備後國鐵ノ 全 四十一萬四千二百五十二貫
長門國石炭 全 九百七十六萬二千三百三十貫
本道ノ置治都會ニハ岡山、廣島山、口アリ名邑ニハ赤間關、姫路、秋明石、尾道、福山、津山等アリ
○岡山ハ北ニ金山ヲ負ヒ東ニ旭川ヲ帶ビ兒島灣ニ接シタル繁華ノ一

都會ニシテ人口三萬二千九百八十九岡山縣廳アリコノ地ハ姫路ト相距ル二十一里許リナリ

○廣島ノ山陽道ニ於ケルハ獨ホ松江ノ山陰道ニ於ケガ如ク世或ハ中國ノ大阪ト稱セリ人口八萬一千九百十四廣島縣廳アリ市街ハ四方一里ニ亘リ太田川ノ下流分レテ京橋猿猴猫屋本安ノ四條トナリ市街ノ間ヲ貫ヌキ廣島灣内ニ注グコノ地ヨリ大阪ニ至ル路程九十里アリ

○山口ハ周防ノ西隅ニシテ長門ト接スル處ニ在リ人口一萬千四百四十七山口縣廳アリ連山ソノ四面ヲ圍ミ古ヨリ險要ノ地ト稱セラレ大内氏十二世三百五十年コノ地ニ治ヲ定メタリ廣島ト相距ル三十四里ナリ

○播磨ノ名邑ニハ姫路明石高砂大塩飾磨津龍野室津赤穂アリ姫路ハ

中國西國ヨリ京畿ニ至ル要衝ニ當リ神戸ト相距ル十五里人口二萬二千六百七十七明石ハ國ノ東隅ニ在リテ姫路ヨリ九里餘ソノ海濱ハ須磨浦ニ連ナリ風光明姫ソノ間ニ舞子濱ト呼ベル處アリ明石ノ人口ハ一萬八千五百八十七ナリ

○美作ノ名邑ニハ津山倉敷久世真島アリ津山ハ國ノ中央ニ在リテ津山ニ臨ミ人口一萬四千五百八十二河運ノ便アリ備前岡山ニ至ル十五里ナリ

○備前ノ名邑ニハ蟲明牛窓西大寺天城下津井アリ

○備中ノ名邑ニハ笠岡玉島高梁足守新見成羽アリ

○備後ノ名邑ニハ尾道福山鞆津府中市三原三次アリ尾道ハ廣島ニ至ル二十二里向島ト一里ノ海峡ヲ隔ツ人口一萬七千三百〇七福山ハ國ノ東隅ニ在リテ蘆田川ニ臨ム街市ノ間ニ蘆田川ノ分流ヲ引キ頗

ブル運漕ノ便ヲ助ク人口一萬四千六百六十三
 ○安藝ノ名邑ニハ御手洗瀬戸田吉田嚴島アリ
 ○周防ノ名邑ニハ岩國三田尻徳山室積柳井津アリ岩國ハ人口凡ソ一
 萬二千二百ニシテ國ノ東隅岩國川ノ傍ニ在リ
 ○長門ノ名邑ニハ赤間關萩豐浦清末アリ赤間關ハ又タ下之關ト稱シ
 市街ハ海峽ノ北岸ニ臨ミ水陸輻輳ノ要地ニシテ人口ハ三萬〇八百
 二十五此地ニ安德帝ヲ祀ル赤間宮アリ萩ハ阿武川ノ下流ニ沿ヒテ
 北海ニ濱ス人口二萬千二百〇六山口ノ北八里許リニ在リ
 ○
 本道附屬ノ島嶼ニハ
 播磨ニテハ家島周回四里九町ハ島陰ニ良灣アリテ室津港ト相對
 シソノ間二里ヲ隔ツ之ニ屬スル者ヲ男鹿島(二里二十町)坊勢島(二

里二十一町)西島(五里十八町)等トナス
 備前ニテハ兒島半島ノ西南ニ方リテ釜島廿六町(松島九町)六口島
 (二里十四町)相連ナリテ讚岐ノ鹽飽七島ト接シソノ東方ニハ大槌
 島(十五町)アリ半島ノ東方ニハ石島(二里十町)アリ讚岐備前兩國ニ
 屬シタリ半島ノ西方ニハ高島(二十一町)アリ犬島(一里四町)ハ米崎
 峽外ニ立チ鹿久井島七里三町ハ東隅ノ大島ニシテ鶴島(十七町)頭
 島(三十五町)大多府島(一里二町)曾島(一里廿七町)鴻島(二里十六町)長
 島(四里二十二町)等ソノ傍ラニ連ナリ大多府島ニハ大多府港アリ
 前島(二里十七町)ハ牛窓港ニ對シ一ノ海峽ヲ挾ム
 備前ニテハ笠岡港ノ南ニ片島(一里九町)アリ又タソノ南ニ神島(四
 里二十六町)アリ高島(一里廿一町)之ニ接セリソノ海上ハ即チ水島
 洋ニシテコレヨリ四國島ニ至ルノ間白石島(二里二十一町)アリ北

木島(五里)アリ飛島(一里十五町)アリ真鍋島(二里一町)アリ大島(廿町)アリ武島(一里七町)アリ
備後ニテハ最大ナル属島ヲ因島トナス一ニ院島ニ作ルソノ周回八カ里餘アリ之ニ次グ者ヲ向島トナス周回六里二十九町前者ノ北ニ接セリ其他岩子島(一里三十三町)大細島(一里十一町)ハ向島ノ西ニ立チ加島(二十四町)百島(二里三十二町)横島(二里十五町)田島(四里十町)ハ向島ノ東ニ並ビ田島ヨリ阿武兔岬ヲ回リテ仙醉島(一里十八町)アリ仙醉島ヨリ東南海上ニ走島(一里三十三町)及ビ宇治島(一里一町)アリ葦島(二里十一町)ハ葦田河ノ吐口ニ近ク存セリ
安藝ニテハ最大ナル属島ヲ倉橋島及ビ能美島トナス倉橋島ハ一島ヲ三名ニ分チ島ノ東北ヲ瀬戸ト稱シ西北ヲ渡子ト稱シ南方ヲ倉橋ト稱ス周回二十五里二十五町蓋シコノ島ハ往古半島ナリシ

チハ清盛ガ嚴島社參ノ時新タニ海峡ヲ開キテ捷路ヲ取リシト云フ穩戸瀬戸是レナリ瀬戸ノ南口ニ近ク情島(二里三町)アリ能美島ハ東方一線ノ狹路ヲ以テ江田島ニ接スソノ周回合セテ二十三里十六町餘能美島ノ東ニハ嚴島アリソノ南ニハ阿多田島(二里十一町)甲島(二十二町)黒神島(三里十九町)等アリ江田島ノ北ニハ金輪島(一里十一町)宇品島(二十七町)似島(三里十六町)等相並ビテ廣島港ニ接ス倉橋島ノ南ニハ鹿島(二里十二町)アリ瀦刈島ト大崎島トハ各々上下兩島ニ分カレ上瀦刈島ハ周回七里下瀦刈島ハソノ西三町ニ在リ周回四里七町大崎上島ハ周回十二里十一町大崎下島ハ一名大長島ト呼バレ上邊ノ西南十七町ニ在リ周回五里二十七町ソノ間ニ豊島(二里十三町)生野島(三里十町)等アリテ此等ノ大小群島相並ビ陸地ト一ノ海水ヲ抱ク之ヲ瀬戸海ト云フソノ中ニ白島(一

里六町長島一里二十八町大芝島一里十九町等アリ豊島ノ西南五町許リニ屋久比島一里六町アリソノ東南一里許リニ齋島一里六町アリ阿波島一里九町久野島一里二町ハ生野島ノ東方ニ立チ又タソノ東方ニ生口六里三十四町佐木三里二十一町高根二里二十六町三大島相並ビ三原海峡ノ西口ヲ擁シ直チニ伊豫ノ群島ト相接セリ

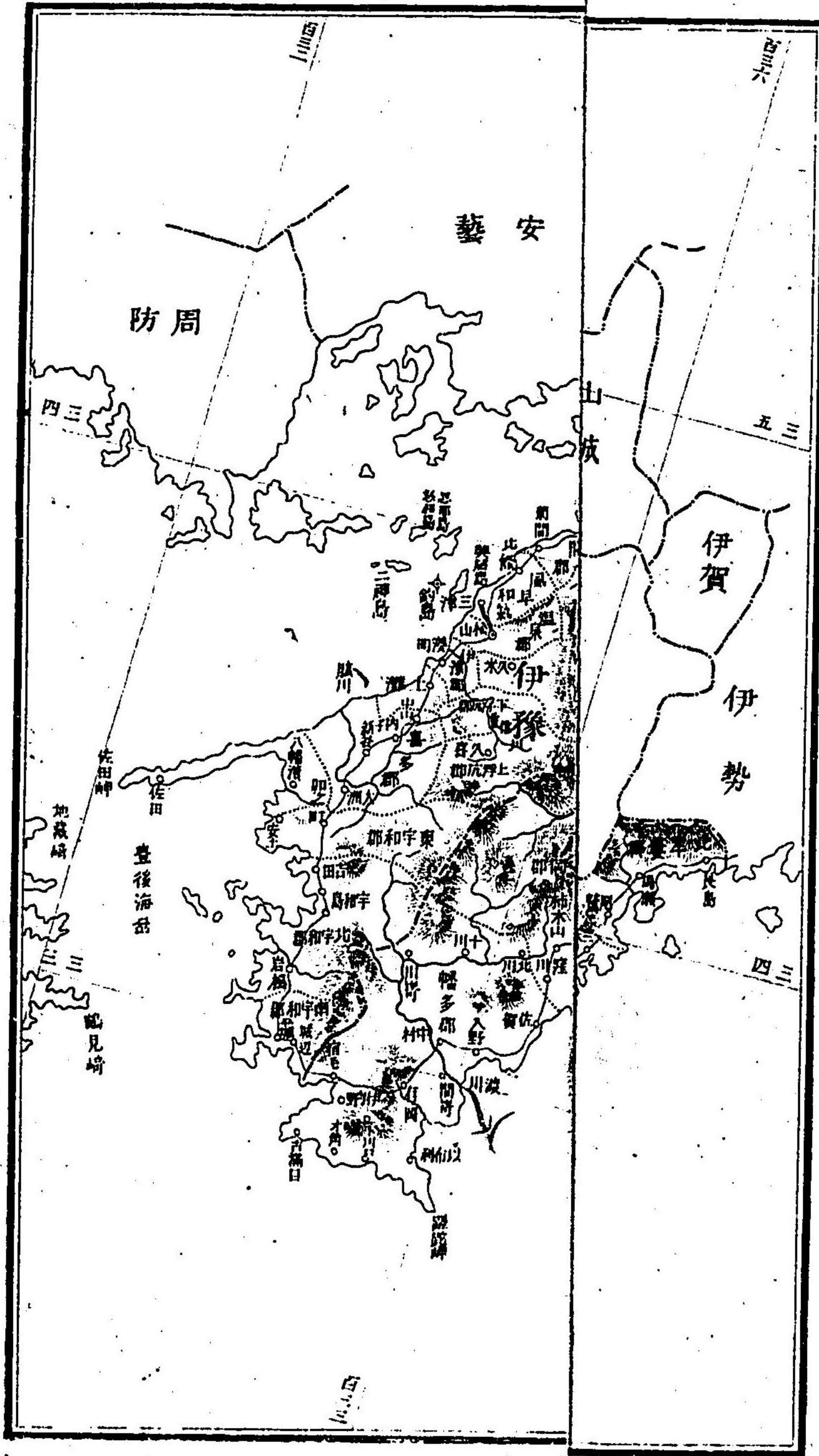
周防ニテハ最大ナル屬島ヲ大島ト云フ即チ屋代島ニシテソノ周回三十里三十三町西ハ直チニ伊豫諸島ニ接シ北ハ安藝諸島ト相望ム中央ニ立ッ者ヲ嘉納山又タ岳山ト云フ正南ニハ地家室港アリテ港前ニハ冲家室島一里十四町アリ西北ノ海岸ニ沿フテ大島瀬戸ト云フハ水路ノ奇險ナルヲ阿波ノ鳴門ニ似タルヲ以テ又大島鳴門ノ稱アリ三浦港ハコノ瀬戸ノ傍リニ在リ都テ大島ノ形

勢タル東西ニ長ク但シ西部ハ廣ク東部ハ狭クソノ東端ノ岬前ニハ情島一里二十二町アリ大島ノ北方海上ニハ浮島一里三十四町頭島一里三町前島一里十八町端島一里二十一町柱島二里二町等相並ビ南方海上ニハ片山島一里七町大水無瀬島一里平群島七里十九町屋島等アリ上之關島ハ舊名ヲ長島ト云フ室津港ノ西五町ニ在リ周回九里十六町島ノ東北ナ上之關港トナスコノ島ノ西方ニ祝島一名岩見島三里七町アリ又々西北ニ佐合島一里十三町馬島一里二十五町牛島二里二十一町アリ是ヨリ西方ニハ海岸ニ沿フテ笠戸島九里六町アリ野島一里八町馬島一里六町天津島四里六町仙島二里四町黒神島一里三十二町アリ三田尻ニ近ク向島三里二十一町アリ

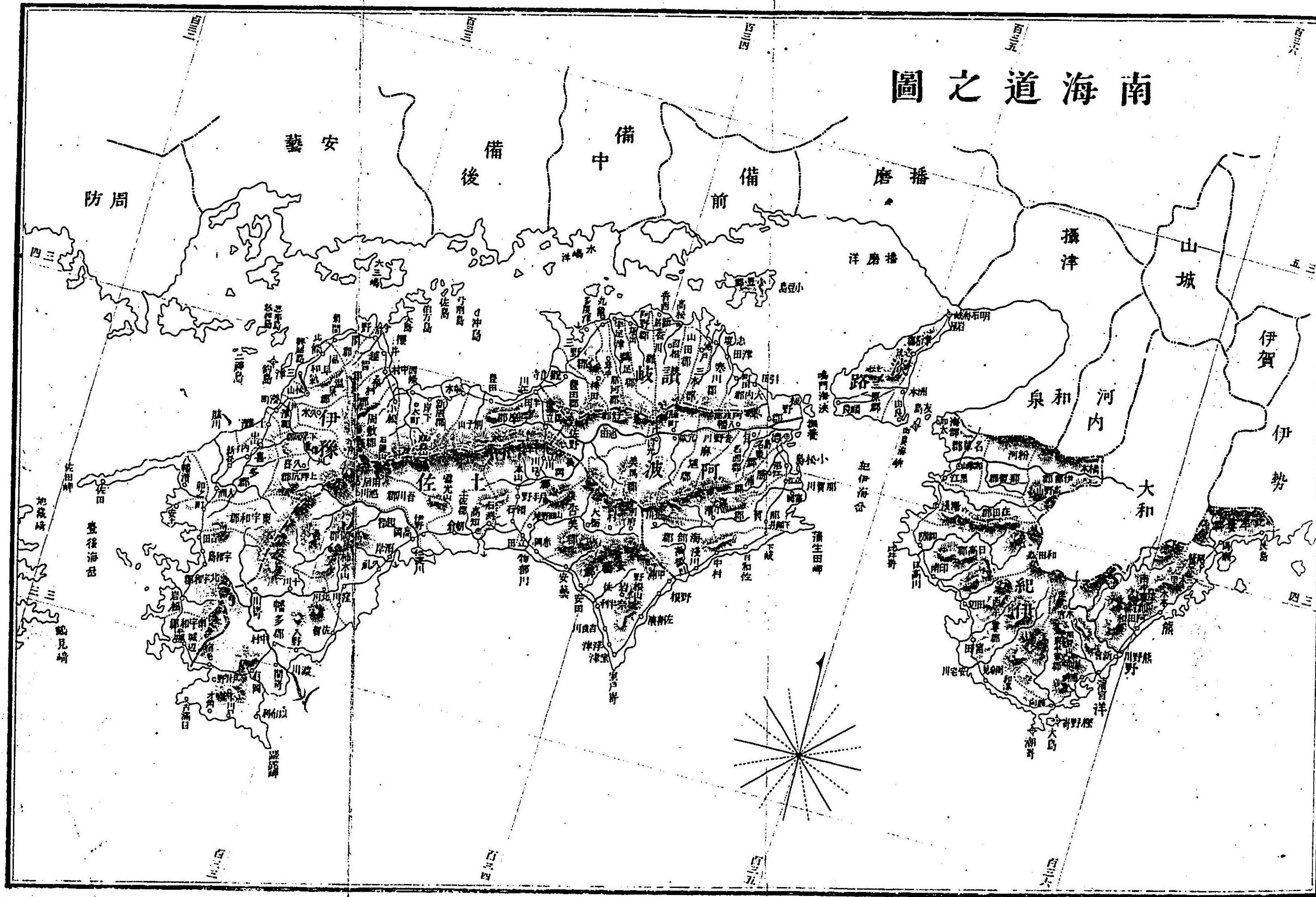
長門ニテハ赤間關海峡ノ西口ニ引島アリソノ西北一里許リニ六

日本地理第六篇終

連島(三十二町)アリコノ島ニハ燈臺ヲ建テ、海峡ノ方位ヲ示スソ
 ノ北ニ當リ觀音崎ノ西方ニ蓋井島(二里十七町)ハ立ツナリ角島(三
 里二十一町)ハ特牛港ノ西北ニ在リ川尻岬ヨリ高山岬ニ至ルマデ
 海水ノ灣曲セル處ニ數多ノ島嶼アリ最大ナルモノヲ青海島トナ
 ス周回九里六町アリソノ外ニハ大島(一里三十一町)アリ羽島(十七
 町)アリ尾島(十九町)アリ相島(二里四町)アリ見島ハ荻ノ西北海上十
 里三拾町ニ在ル一孤島ニシテ別ニ一郡ノ地ヲ爲セリソノ周回四
 里三町ナリ



南海道之圖



日本地理第七篇

南海道誌

南 畿内ノ南方ニ斗出セル一地方ト淡路島ト四國島ト合セテ之ヲ南海道トハ稱スルナリ本洲ニ在ル一地方ハ即チ紀伊國ニシテ西南東南共ニ海ニ面シ北ハ伊勢大和河内及ビ和泉ノ四箇國ニ界ス淡路島ハ由良海峡ヲ以テ紀伊和泉ト隔タリ鳴門海峡ヲ以テ四國島ト離レ明石海峡ヲ距テ播磨ニ對ス四國島ハ東ノ方紀伊ノ國ト紀伊海峽ヲ挾ミ南ノ方太平洋ニ面シ北ハ山陽道ト瀬戸内海ヲ擁シソノ間ニ播磨洋水島洋燧灘硫黄灘アリ西ハ速吸海峡ヲ以テ九州島ノ豊後ト咫尺ス本道ノ面積ハ千五百九十八方里ニシテ人口ハ三百六十四萬六千三百零一人即チ一方里ニ對スル住民二千二百八十一人ノ割合ナリ本道ノ國タル六更

(一一二)

(二一) 日本地理

ニ之ヲ一區五十九郡ニ分カツ
 第一紀伊國 一區十郡
 區ニハ和歌山アリ
 郡ニハ名草海部那賀伊都有田日高西牟婁東牟婁南牟婁北牟婁アリ
 第二淡路國 二郡
 曰ク津名三原是レナリ
 第三阿波國 十郡
 曰ク名東勝浦那賀海部名西板野阿波麻植美馬三好是レナリ
 第四讃岐國 十二郡
 曰ク大内寒川三木小豆山田香川阿野鞆足那珂多度三野豐田是レナリ
 第五伊豫國 十八郡
 曰ク風早和氣温泉久米越智野間新居周布桑林宇摩下浮穴伊豫上浮穴

(三一) 南海道志

喜多西宇和東宇和南宇和北宇和是レナリ
 第六土佐國 七郡
 曰ク土佐幡多高岡吾川長岡香美安藝是レナリ
 本道沿海ノ形勢タル紀伊ノ海岸ハ屈曲出入多シト雖ドモ皆細小ナル
 者ニ過ギズ又ク山脉海ニ迫マリテ絕壁危崖夥ダシコノ國ノ南端ハ潮
 岬ト稱ヘ海中ニ突出スルコト一里餘コノ邊潮流極メテ迅急ナレバ右ノ
 名稱モ起レルナリ岬東ニ大島アリ島ノ西北部ニ一ノ良港アリ碇泊ノ
 便利ヲ與フ大島ヨリ東北伊勢ニ亘リソノ海上ヲ熊野洋ト云フ波濤ノ
 荒キコト遠洲灘ニ劣ラズト云フ和歌浦ハ紀伊西北部ノ一小灣ニシテ
 紀伊川河口ノ南方一里餘ニ在リ古ヨリ有名ナル處トナス名草嶺ソノ
 東ヲ限リ灣中ニハ妹背山玉津島等ノ勝地アリ四國島ノ海岸線ハ島ノ
 南北ニ方リ著ルシキ凹處アリ北灣ハ讚岐伊豫兩國ニ跨ガリ讚岐ノ西

北ニ突出セル處ノ三崎ト及ビ伊豫ノ北端ナル大隅島ト東西遙カニ相對シテコノ海水ヲ抱ク南灣ハ即チ土佐灣ニシテ沿灣ノ地新月ノ形ヲ爲シソノ長サ一百里ニ亘リ最端ニハ東ニ室戸岬アリ西ニ蹉跎岬アリ遙カニ相向ヒテ灣ノ水ヲ擁ス兩岬相距ル直徑三十里許リ天武帝十二年十月地大ニ震ヒシ時土佐ノ田苑五十餘萬頃陷井リテ海トナルト言ヒ傳フルガソノ痕跡ハ即チコノ大灣ニテアルナリ以上ノ外四國島ノ東岸ニハ蒲生田岬出デ、紀伊ノ比井岬ト相對シコレヨリ北淡路島ニ至ルマデ海上ヲ紀伊海峽ト稱ス又々四國島ノ西邊ニハ佐田岬長ク海中ニ出ヅルコト有五里ソノ幅狭キ處ハ僅カニ四町ニ過ギズ岬端ハ九洲島ト瀬戸内海ノ門口ヲ扼シ豊後ノ地藏崎ヲ去ルコト三里之ヲ速吸海峽ト云フコノ海峽ヨリ南方海上ヲ豊後海峽ト稱ヘ日向洋ニ連チリ北方海上ハ即チ硫黃灘ニシテ燧灘ニ接セリ

本道ノ港ヲ云ヘバ紀伊ニ加太港(五仍)大崎港(八仍)比井港(五仍)田邊港(二仍)大島港(五仍)浦神港(六仍)二本島港(十六仍)尾鷲港(十七仍)アリ淡路ニ由良港(一仍)餘福良港(二仍)アリ阿波ニ撫養港(四仍)三尺(小松島港)九仍(加島港)二仍(那佐港)下仍(アリ)讚岐ニ高松港(五仍)坂出港(四仍)丸龜港(二仍)餘志度浦(三仍)多度津(二仍)餘(アリ)伊豫ニ由良港(七仍)餘宇和島港(一仍)六尺(中泊港)二十五仍(アリ)土佐ニ浦戸港(四仍)宇佐港(七仍)須崎港(十四仍)宿毛港(七仍)湊浦(十仍)アリ

是ヨリ本道ノ山峯ヲ列叙センニ紀伊ニテハ白山々系大和ノ吉野郡ニ攢簇シ夫ヨリ國中ニ縱横シ來リ東隅ニ於テ八鬼山頗ブル峻嶮大臺原山ノ脈ヲ承ケ其餘勢海岸ニ至リテ楢崎ト云ヘル岬角ヲ爲ス洲内第一ノ高峯タル大塔峯ハ國ノ中央ニ在リテ山頂二峯ニ分カレ北チ一ノ森ト云ヒ南チ二ノ森ト云フ山根蟠互廣袤殆ソト十里ニ亘ルソノ西脈ニ

日本地理

法師峯入道峯三森半作嶺等アリ那智山ハ雲取大小兩嶺及ヒ妙法山ト相連ナリテ大塔峯ノ東南ニ聳ヘ有名ナル那智深ハコノ山ニ懸ル高サ八十四丈幅十八間許リ熊野洋ヨリ遙カニ之ヲ望ムベシ我國瀑布ノ巨嶽トナス那智川之レヨリ出ツ又タ大和ノ西境ニ近ク高野山(二千六百三十尺)アリ山上曠原アリ周回凡ソ三里餘山名コレヨリ生ズコノ山ニ有名ノ巨刹アリ金剛峰寺ト云フ高野山ノ西方ニ方リテ紀洲富士ノ名稱ヲ得タル龍門山アリ又タ日高川ノ近傍ニ至リテハ矢筈山アリ清冷山アリ白馬岳アリ大和ニ界スル和田森鋒尖岳アリ淡路ニテハ山峰ノ高秀ナルモノ之レナシソノ中ニテ主ナル者ヲ先山トナス島ノ中央ニ峙テリソノ脈北ニ亘リテ丘陵斷續極ナル處ヲ松尾崎トナス播磨ノ明石ト相對シ明石海峡ヲ夾ム踰鶴羽山ハ島ノ南端ニ在リテ一帶ノ小山脈海岸ニ並列シソノ東端ヲ生石崎ト云フ紀伊ノ友島ト相望ノリ是ヨ

南海道誌

リ四國島ニ移ラバ阿波ニテハ劍山西境ニ聳ヘソノ高サ六千二百二十尺洲内第一ノ峻峻ナル山ニシテ大劍小劍ノ二峰アリ其西北脈ニ黒笠山、三峰、谷道山等アリ總稱シテ祖谷山ト云フ此等ノ諸山ヨリ山脉國ノ中央ニ連ナリテ東ニ赴キ徳島ノ南方ニ至リ阿波ノ地勢ヲ南北ニ兩分ス脈中ニハ烏帽子山、高越山、燒山寺山等相並ベリ其他嶺岐ニ跨ガルモノヲ大瀧山トナシ上佐ニ跨ガルモノヲ野鹿池山トナス雲邊寺山ハコノ國ト伊豫嶺岐トニ跨ガリ又タ佐野山ノ稱アリ嶺岐ニテハ阿波ニ接スル處ニ登尾山、大川山、中蓮寺峰等アリ八栗山ハ正北ノ海岸ニ聳エテ五劍並立ノ狀ヲ爲セシニ依リ五劍山ノ名ヲ得タルガソノ一ハ今崩レタリト云フ山端ヲ觀音岬トナス小串岬ソノ東ニ立チソノ灣内ヲ志度浦トナス八栗山ノ西ニハ屋島ノ山嘴アリ源平ノ古戰場ニシテ安德帝内裏ノ趾等今尙ホ存セリ松山モ亦タ海岸ニ近クソノ最高處ヲ白峰ト云

日本地理

フ崇徳帝ノ陵アリソノ山端左右ニ出テ右ハ尾崎トナリ左ハ乃生岬トナリ備後ノ兒島半島ト相對セリ飯山ハ又タ力山ト云フ松山ノ西南ニ立チ讃岐富士ノ稱アリ琴平山ハ又タソノ西南ニ在リ形似テ以テ象頭山ノ名アリ山腹ニ琴平神社アリソノ松尾町ハ繁華ノ地ニソ大ナル旅店アリコノ地ハ丸龜多度津ノ兩港ト相距ル各三里ナリ伊豫ニテハ土佐ト相接スル處群山波濤ノ勢ヲ爲シソノ中ニ石槌山アリ四國第一ノ高峰ニシテ高サ六千四百七十二尺瓶森山ソノ東ニ峙マツコレヨリ東ニ至リ寒風山篠峰等アリ東南ノ隅ヲ三榜示山トナス一名三峰ト呼バレ土佐阿波トコノ國トニ跨ガル石槌山ヨリ西南ニ亘リテハ小田山唐岩嶺鬼城山三千七百尺篠山トナリ外海浦ニ至ル其他檜原山及ヒ高繩山ハ中央ノ正北ニ相並ビソノ端ハ即チ大隅鼻トナス又タ出石山神南山ハ西ニ峙マテ宇和郡ノ北境ヲ限レリ土佐ニテハ伊豫ノ境上ニ近ク

南海道誌

三瀧山アリ洲内第一ノ高峯ト稱ス手筈山ソノ西ニ立チ是ヨリ西南ニ至リテハ横倉山矢筈山アリ京柱山五在所山ハ阿波ノ界ニ接シソノ脉延テ天狗森鐘籠森諸山トナリ南端ニ野根山アリ遠ニ室戸岬ヲ出ダスサテ又タ土佐國中吉野川上流ノ南邊ニ於テハ山峯相連ナリ雪光山アリ檜山アリ國見山杖立峯等アリ
 本道ニテ河○流ノ最モ長キ者ヲ吉野川及ヒ日高川トナシ熊野川紀伊川那賀川物部川之レニ次グ吉野川ハ源ヲ瓶森山ニ發シ土佐ノ北邊ヲ東走スルコト有五里ソノ間汗見川口穴内豐永ノ諸水ヲ合セテ阿波ニ入リ國境ナル深山ノ谿間ヲ穿テ下リ北流シ伊豫川松尾川ヲ容レ夫レヨリ佐野川ヲ合セテ東流スルコト二十六里ソノ海ニ注グ處四派ニ分レ廣戸今切撫養別宮ノ諸水トナル本流ハ即チ廣戸川ナリ他ノ分流ハ皆二三里ニシテ海ニ入ルコノ川ハ四國三郎ノ字アリ日高川ハ紀伊ノ西邊

日本地理

チ流ル、者ニシテ源チ大和洲界ノ山中ニ發シ紆餘屈曲丹生川寒川江川等チ容レテ惣屋浦ニ至リ海ニ注グソノ長サ五十五里餘アリ紀伊川ハ大和吉野川ノ下流ニシテ紀伊ノ北邊チ西走シ丹生川野上川等チ合セ和歌山ノ北チ過ギテ海ニ入ルソノ長サ三十里餘洲界ヨリ河口マデハ十三里ナリ熊野川ハ大和ヨリ來リ上流チ十津川ト云ヒ紀伊ニ入りテ北山川ニ會シ漸ク巨流トナリ又々小口川チ合セ東南流シテ熊野洋ニ入ルソノ長サ三十五里洲界ヨリ河口マデハ十三里許リナリ熊野川ノ上流ニハ熊野本宮アリソノ海口ニハ新宮アリ之レニ那智山神社チ併セテ熊野三社トハ稱スルナリ那賀川ハ阿波ノ南部チ流ル、水ニシテ源チ土佐ノ界ニ發シ東流シソノ末分カレテ二條トナリ又々合シテ一トナリ中島浦ニ至リ海ニ入ルソノ長サ二十八里餘河口ノ南ニハ津峰ノ峙メツアリ物部川ハ土佐ノ東部ニ在リ源チ阿波ノ界ニ發シ西南

南海道誌

流久保川川口川チ合セテ吉原浦ニ至リ土佐灣ニ注グソノ長サ二十五里餘又々河口ニ近キ處ニ於テ一派チ分チ山田川ト云ヒ西南ニ赴キ浦戸港ニ入ル以上ノ外本道内諸國ノ川々ニハ紀伊ニ在田川アリ源チ高野ノ大瀧ニ發シ西流スル二十七里ニシテ海ニ入ルコノ川ハ正サニ紀伊川ト日高川トノ中間ニ在リ南部ニ至レバ富田川安宅川ナリ共ニ長サ二十五里ニシテ大洋ニ注ギ古座川ハ長サ二十七里太田川ハ長二十里ニシテ共ニ熊野洋ニ入ル淡路ニハ長流ナク三原川桑間川アレドモ共ニ長サ二三里ニ過ギズ阿波ニハ鮎喰川(十四里)アリ吉野川ノ分流ナル別宮川ニ會シソノ南ニ勝浦川(十五里)アリ東流シテ海ニ入り夫レヨリ土佐ノ界ニ近ク海部川アリ南流シテ鞆浦ニ至ルソノ長サ十里ニ滿タズ讚岐ニハ川流數條アレドモ悉ク小流タリ鳴部川香東川綾川土器川觀音寺川等共ニ阿波ノ界ヨリ出デ、北流シ瀬戸内海ニ注グ香東

(二二二) 日本地理

川最モ長ク九里餘ナリソノ末一支ヲ分チ福岡川又タ御坊川ト云ヒ高松ノ東ヨリ海ニ入ル伊豫ニハ東隅ニ銅山川(十里餘)アリ源ヲ宇摩郡別子銅山ニ發シ東流シテ阿波ニ入り伊豫川ト云ヒ吉野川ニ會ス銅山川ニ近ク加茂川(十里)アリ西之川東之川合流ノ水ニシテ北ニ走ル硫黃灘ニ注ク者ヲ重信川及ヒ肱川トナス肱川ノ方長クシテ凡ソ十里ノ流レタリ又タコノ國ヨリ流レテ土佐ニ入ル者ヲ面河川及ヒ吉野川トナス前者ハ仁淀川ノ上流ニシテ後者ハ渡川ニ會スルモノナリ土佐ニ至リテハ野根川アリ奈半利川(十三里)アリ安田川(十里)アリ伊尾木川(十里)アリ安藝川アリ皆國ノ東邊ヲ流ル、水ニシテ鏡川ハ一名湖江川ト云ヒ高知ノ南ヨリ浦戸港ニ至ル仁淀川ハ即チ面河川ノ下流ニシテ岩屋川分徳川黒岩川等ヲ合セ國ノ中央ヲ流レテ土佐ノ灣ニ注グソノ長サ十九里餘ソノ海口ヲ新居浦トナス渡川ハ一名四萬十川ト云フ上山川(十

(三二二) 南海道誌

二里吉野川有岡川佐岡川等ヲ容レ下田港ニ注グソノ長サ凡ソ二十里餘アリ
 本道ノ湖沼ニテ周回三里以上ノ者ヲ求ムルニ一モ之レナシ左ニ唯メ一里以上ノ湖沼ヲ列舉ス
 阿波ニテハ 周回 東西 南北
 海老池 一里 十町 一町
 讚岐ニテハ
 男井間池 一里一町 五町 十町
 城池 一里一町 六町 六町
 松尾池 一里二十二町 三町 七町
 神内池 一里二十六町 八町 六町
 三谷池 一里十九町 四町 七町

日 本 地 理

北條池 二里八町 七町 五町
 仁池 一里二町 三町 九町
 滿濃池 二里三町 七町 十五町
 岩瀬池 一里十二町 六町 三町
 一谷池 一里二町 二町 三町
 伊豫ニテハ
 鹿子池 一里 四町 八町
 本道鐵泉ノ總數十有六個所ノ中ニ就テ紀伊ノ七個處ヲ最多トス淡路阿波讚岐ノ三國ニハ全ク之ナシ鐵泉場ノ名稱ヲ云ハ龍神場湯崎本宮川湯(以上紀伊ニ在リ)道後溫泉谷桶窪(以上伊豫ニ在リ)別役圓行寺鶴湯安並利岡(以上土佐ニ在リ)等ナリトス
 本道ニ於テ諸大川ノ近傍及ビ海ニ瀕セル地方ハ處々ニ平原ヲ觀ルナ

南 海 道 誌

リソノ中ニテ最モ著シキモノヲ吉野川及ビ紀伊川ノ沿水地方ト讚岐北部海濱ト阿波東部海濱トナス地味ニ至リテハ土佐及ビ紀伊ノ東北部ヲ除クノ外概テ豐饒ニシテ田畝大ニ開ケタリ
 本道ノ氣候タル山陽道地方ニ比スレバ一層溫暖ヲ加ヘ而シテ夏時ノ溫度ハ兩道共ニ大差ナシト云フ但シ山間ノ村落ニ至リテハ寒氣甚メシキ場處モ少ナカラズ本道内氣象測候所ノ溫度表ヲ觀ルニ左ノ如シ
 (明治廿年)

	最高溫度	最低溫度	平均溫度
高知	三十二度八分	零下三度四分	十五度八分
和歌山	三十四度六分	全 二度三分	十五度〇分

南海道ノ物産ヲ枚舉スレバ
 紀伊國ニ銅石炭砥石那智黒石瀑布石白石綠礬土硫黃石灰大麻蘿蔔

甘藷芋、蒟蒻、西瓜、甘蔗、烟草、茶、杉、高野槇、椴、桐、梅、柿、枇杷、蜜柑、橙、楊梅、竹、薪材、松、榎、椎、藪、石、茸、茅、藁、海苔、青苔、和布、海藻、數、蠶、蜂、蜜、年魚、鯉、鱒、鱈、鰻、節、鯛、鯨、海參、牡蠣、鱈、鐵、海獺、鶴、水、喜、鵲、馬、野、猪、絲、綿、絲、木、綿、布、蠶、織、羽、織、雲、齋、織、足、袋、高、野、紙、神、野、紙、花、井、紙、保、田、紙、山、地、半、紙、忍、冬、酒、酢、醬、油、魚、油、芥、良、漬、鹽、砂、糖、葛、粉、冰、豆、腐、瓦、陶、器、蠟、燭、漆、炭、松、烟、懷、爐、灰、檜、木、笠、羽、細、工、櫛、折、敷、團、扇、傘、烟、管、ア、リ

淡路國ニ黃土、御影石、平林石、温石、砂利土、白繪土、茶、海髮板、和布、白海苔、乾、鰹、海、藤、花、海、參、馬、葱、絲、陶、器、ア、リ

阿波國ニ金、銅、石、炭、燧、石、甘、藷、藍、烟、草、茶、黃、楊、和、布、海、蘆、年、魚、鱈、鯛、馬、鮫、魚、鰻、牛、尾、魚、鰻、海、參、鰹、節、煎、鰻、鰻、卵、織、神、代、綿、瓷、器、漆、器、紡、車、針、紙、鹽、砂、糖、冰、豆、腐、索、麵、葛、粉、炭、ア、リ

讃岐國ニ石、炭、石、材、黃、土、蘿、蔔、煙、草、山、椒、朱、欒、松、茸、海、松、布、青、海、苔、年、魚、鰻、鯛、

馬、鮫、魚、鰻、鱈、海、參、木、綿、保、多、綿、葛、布、鹽、醬、油、砂、糖、餡、索、麵、瓶、炭、團、扇、ア、リ

伊豫國ニ金、銀、銅、砥、石、蠟、石、切、石、片、石、赤、蕪、牛、蒡、蒟、蒻、甘、藷、生、薑、山、葵、藍、葉、草、烟、草、茶、楮、棕、桐、材、木、薪、香、草、椎、葉、年、魚、章、魚、乾、鰻、鰹、節、海、參、鰻、乾、鰻、蛤、鷹、鷄、綿、木、綿、木、綿、綿、鹽、砂、糖、索、麵、紙、爐、蠟、漆、籠、甲、陶、器、木、地、扶、桑、木、細、工、瓦、簾、ア、リ

土佐國ニ銅、珊瑚、珠、水、晶、蠟、石、砥、石、硯、石、燧、石、温、石、石、鐘、乳、雲、母、石、灰、菜、種、藍、茶、烟、草、桂、樟、腦、樞、實、楊、梅、皮、七、度、栗、材、木、薪、椎、葉、秋、筍、石、花、菜、鯨、鰹、節、年、魚、五、倍、子、真、珠、雞、卵、馬、鮫、鰻、蜂、蜜、生、絲、太、布、紙、砂、糖、鹽、酥、粉、葛、粉、綿、炭、ア、リ

以上列舉セル物産ノ中ニテ著名ナル者ヲ云ヘバ紀伊ノ蜜、柑、高、野、紙、那、智、黑、石、雲、齋、織、淡、路、ノ、伊、賀、野、燒、阿、波、ノ、藍、齋、田、鹽、織、讚、岐、ノ、食、鹽、何、糖、保、多、綿、伊、豫、ノ、銅、松、山、綿、土、佐、ノ、半、紙、鰹、節、珊、瑚、等、是、レ、ナ、リ、而、シ、テ、全、道、皆、海、國、ナル、ニ、依、リ、水、産、極、メ、テ、多、ク、紀、伊、土、佐、ノ、南、海、ニ、テ、ハ、鯨、最、モ、盛、ン、ナ、リ、又、タ、伊、豫、ノ、銅、ハ、出、坑、高、ノ、多、量、ナル、下、野、國、ヲ、除、ケ、バ、全、國、第、一、

ニシテ洲内ニハ別子銅山チ有セリ明治十九年コノ國銅ノ探掘高ハ三十四萬六千四百九十六貫ナリト云フ

本道ノ置治都會ニハ和歌山、德島、高松、松山、高知アリ名邑ニハ撫養、丸龜、今治、宇和島、觀音寺等アリ

○和歌山、ハ紀伊川河口ノ南ニ在リテ西南ハ和歌浦ニ接ス人口五萬四千八百六十八和歌山縣廳アリ商業頗ブル隆盛ニシテ物産多ク大坂ト相距ルコト十七里ナリ和歌山ノ傍ラニハ紀三井寺トテ有名ナル佛寺アリ其他根來寺、粉川寺等モ那賀郡ニ在リテ大伽藍ヲ以テ著ナル

○德島、ハ阿波ノ東岸ニシテ廣戸別宮兩河口ノ間ニ在リ人口五萬七千四百五十六德島縣廳アリコノ地海ニ接シテ地勢甚メ好ク四方ノ高船此ニ集マリ來リ通商最モ盛ンニシテ四國第一ノ都會ト稱セラル

常ニ大坂、神戸等ト海船往復ノ便アリコノ地ノ東北五里ヲ撫養港ト

ナス

○高松、ハ讃岐ノ北岸ニ臨ミ香東川トソノ支流ナル御坊川トノ間ニ在リ人口三萬七千六百九十八香川縣廳アリコノ地ハ德島チ去ルコト十七里許リ船便ニ宜シク中國ノ間チ航スル處ノ船舶ハ多ク此地ニ於テ寄泊セリ

○松山、ハ伊豫中部ノ都會ニシテ重信川下流ノ北ニ沿ヒ有名ナル道後温泉ニ近シ人口二萬九千四百八十七愛媛縣廳アリソノ街市ハ繁榮ニシテ高松ニ至ルニハ四十二里許リト云フ

○高知、ハ土佐灣頭ノ一都會ニシテ人口三萬○九百八十七高知縣廳アリコノ地ヤ鏡川ノ流レテ帯ビ海ニ接近シテ形勢好ク諸處ノ物産多ク此地ニ輻輳シ復タ四方ニ出ツ海岸ニ浦戸港アリ運輸殊ニ便チ得タリ大坂ニ至ルニハ九十里許リ兩地ノ間定期航船アリ

○紀伊ノ名邑ニハ木本、黒江、加太、粉河、湯淺、田邊、新宮アリ
 ○淡路ノ名邑ニハ洲本、由良、志築、濱、福良アリ
 ○阿波ノ名邑ニハ撫養、脇町、池田、小松島、富岡、日和佐アリ撫養ハ良港ノ在ル處ニシテ人口一萬七千〇七十五
 ○讃岐ノ名邑ニハ引田、津田、志度、香西、坂出、宇足津、丸龜、琴平、觀音等アリ丸龜ハ松尾町ト相距ル五里、琴平參詣ノ要路ニ當リ繁華ナル場處ナリ人口一萬六千四百四十九、觀音寺ハ又夕假屋ト稱ス人口一萬〇六百八十五アリ
 ○伊豫ノ名邑ニハ宇和島、川江西條、小松、今治、三津、大津アリ宇和島ハ松山ヨリ二十五里、良港ノ在ル處ニシテ人口一萬一千七百〇五、今治ハ國ノ北端ニ在リ人口一萬三千百〇一ナリ
 ○土佐ノ名邑ニハ中村、安藝、赤岡、山田野地、高岡、須崎アリ

○ 本道附屬ノ島嶼ニハ
 紀伊ニテハ國ノ極南端ニ方リテ大島、周回四里十八町アリ和歌浦ノ西南ニ浦初島アリ二島ニ分カル曰ク地島、三十一町、曰ク沖島、二十一町、是レナリ而シテ紀伊海盆トノ芽渚海トノ間即チ紀伊ノ西北隅ニ方リテ友島アリ(俗、苦島ニ作ル)地島、一里十五町、沖島、二里三町ノ二島ニ分カル共ニ危岩、洞門等ノ奇勝アリ海峡之ガ爲メニ分カレテ三トナル二島ノ際チ中ノ戸ト云ヒ地島ト加太浦トノ際チ加太海峡ト云ヒ沖島ト淡路生石崎トノ際チ由良海峡ト云フ由良海峡最モ廣ク相距ルコト二十四町コト三海峡ハ總テ之ヲ友島海峡トモ稱スルナリ
 淡路ニテハ島ノ南方ニ沼島(二里六町)アリ一ニ又タ武島トモ云フ

ナリ
阿波ニテハ加島港ニ近ク大島(二里四町)出羽島(二十一町)等アリ蒲
生田岬前ニハ伊島(二里二十九町)アリ古勝島(一里二十二町)高島(一
里四町)等ハ橋浦ノ港前ニ並ヒ夫レヨリ國ノ東北端ニ至リテハ大
毛山(五里十一町)高島(二里二十九町)島田山(三里二十五町)ノ三島相
並ビ淡路島ト有名ナル鳴門海峡ヲ夾ム大岳山ノ孫崎出デ、淡路
ノ門崎ト相對ス其間十五町即チ大鳴門ニシテソノ西方ニ小鴨ア
リ鳴門海峡ハ瀬戸内海ノ南門ニ當リ潮流相逼マリテ奔激廻旋シ
且鳴號スルヲ雷ノ如シソノ海底ハ巨礁相連ナリ退潮ノ時ニハ處
々ニ礁尖ヲ現ハスト云フ
讚岐ニテハ最大ナル属島ヲ小豆島トナス周回三十里二十三町周
防ノ八代島ト瀬戸内海中ニ於テ東西遙カニ相對峙シソノ大サモ

互ヒニ相若ケリ島嶼ヲ星城山トナス金崎東北ニ出デ、播磨ノ家
島ニ對シ釋迦崎ハ南方ニ出デ、讚岐ノ大串岬ニ對ス小豊島(一里
十二町)及ビ豊島(四里三十一町)ハソノ属島ニシテ直チニ直島群島
ニ接セリコノ羣島ハ兒島半島ノ東南端ニ接シ主島ヲ直島(四里十
七町)ト云ヒ牛首島(三十町)荒神島(一里餘)屏風島(几帳島)一里三町(家
島箱島)一里六町(向島)一里十町(男木島)一里九町(女木島)二里三町(等
之レニ属ス男木、女木兩島ノ間相去ル七町之ヲ鳴峽トナス鹽飽群
島ハソノ數十有餘ソノ重モナル者ヲ舉グレバ曰ク鹽飽本島(四里
十六町)曰ク櫃石島(一里十三町)曰ク與島(一里十二町)曰ク廣島(四里
二十四町)曰ク手島(二里二十八町)曰ク高見島(一里十三町)曰ク佐柳
島(一里二十六町)呼ンデ鹽飽七島トナス鹽飽七島ノ西南ニ粟島(四
里六町)アリ志々島(一里十三町)之レニ属ス是ヨリ三崎ヲ繞リテ大

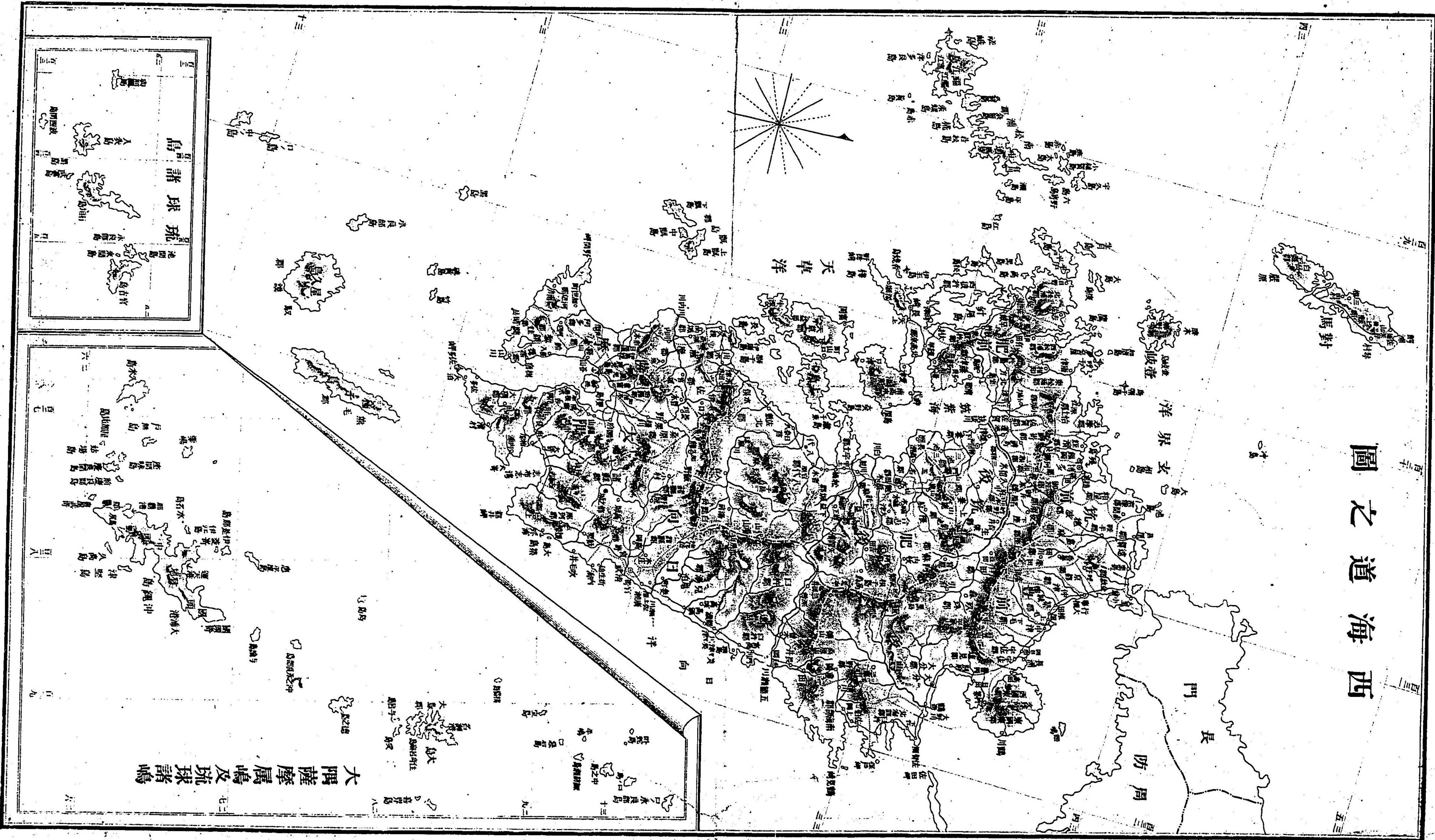
灣ノ中ニハ大鷲島一里三町及ビ伊吹島一里九町アリ轉ツテ屋島
山嘴ノ海上ニハ大島一里九町アリ
伊豫ニテハ屬島ノ最大ナルモノヲ大三島トナシ周回凡ソ十有五
里安藝ノ大崎上岡ト相對スソノ西南ニハ大下島一里二十九町小
大下島全上岡村島二里十七町相連ナリ安藝ノ大崎下島ニ密接ス
大下小大下兩島ノ間相去ル凡ソ十一町之ヲ大下峽トナシ伯方島
ハ周回十里五町大三島ノ東南ニ立チノ東北ニハ赤穂根島一里二
十町佐島(三里二十六町)弓削島(五里)生名島(三里)岩城島(三里二十
六町)等相連ナリテ安藝ノ生口島及ビ備後ノ因島ト相交ハル高井
神崎(一里十二町)及ビ沖島(一里二十六町)ハ弓削島ノ東南ニ並ビ大
島ハ周回十一里十五町ニシテ伯方島ノ南ニ在リ大島ノ南端ト伊
豫ノ北端トノ間相距ル二十六町三峽アリ總稱シテ來島海峽ト云

フ三峽トハ中間ニ馬島中渡島アリ西峽中峽及ビ東峽ノ三口ヲ爲
ス海流急激ニシテ舟行極メテ難ク中峽ヲ以テ通常ノ航路トナス
ナリ興居島六里二十四町ハ三津濱ノ海上ニ立チ燈灘ト硫黃灘ト
ノ間ヲ限リソノ北ニハ忽那島七里三十二町陸月島二里十四町相
列ナリソノ西ニハ怒和島三里十二町津和地島(三里四町)二神島二
里十六町等アリ周防ノ八代島ニ接ス以上ハ皆瀬戸内海ニ散布セ
ル者ナルガ進ンデ速吸海峽ヲ出ツレバ宇和郡ノ上ニモ無數ノ島
嶼相並ビ稍大ナル者ヲ日振島(五里三十二町)及ビ戸島(四里三町)ト
ナス是ヨリ北方ニハ地大島(一里十五町)及ビ沖大島(一里七町)アリ
南方ニハ御五神島(一里四町)竹島(一里六町)及ビ加島(一里十八町)ア
リ又々宇和島港口ニハ九島(二里十一町)アリ太良島(一里三十三町)
高島(一里三町)之レニ近シ

土佐ニテハ宿毛港口ニ大島一里六町アリ之レヨリ南方海上ニ出
テ、沖島四里十八町瀨來島一里十六町等アリ

日本地理第七篇終

西海道之圖



大隅薩摩屬島及琉球諸島

日本地理第八篇

西海道誌

西海道誌 (七三二)

西海道ハ我が日本帝國ノ西南部ニシテ九州島ト壹岐對馬ノ兩島ト及
ビ琉球群島トヨリ成ル東南ハ太平洋ニ面シ西ヨリ北ニ及ビテハ支那
海日本海ニ臨ミ東北ハ本洲及ビ四國島ニ對スソノ本洲ニ最モ接近セ
ル所ハ速柄海峡ニシテソノ距離五町許リ又タソノ對馬ノ北端鰐浦ハ
朝鮮ノ釜山浦ト相對シテ峽間十五里之ヲ對馬海峡トナスソノ琉球ノ
與那國島西端ハ支那ノ臺灣島ヲ距ル二十八里ニ過ギズサテ九州島ハ
南北凡ソ七十六里東西凡ソ三十五里ニシテ而シテ本道ノ面積ヲ問ヘ
ハ九州島ハ二千六百七十七方里壹岐ハ八方里對馬ハ四十四方里琉球ハ
百五十六方里本道ノ人口ヲ云ヘハ九州島ハ五百四十九萬一千二百〇

五人壹岐ハ三萬四千五百〇六人對馬ハ三萬〇四百五十二人琉球ハ三十七萬七千二百九十一人即チ一方里ニ對スル住民ノ割合九州島ハ二千九十八人ニシテ壹岐ハ三千九百九十八人對馬ハ六百八十一人琉球ハ二千四百〇五人ナリ本道ノ國タル十有二更ニ之ヲ三區百十三郡ニ分ツ

第一筑前國 一區十五郡

區ニハ福岡アリ

郡ニハ糟屋宗像鞍手嘉麻穗波上座下座夜須那珂御笠席田怡土志摩早

良遠賀アリ

第二筑後國 十郡

曰ク御井御原山本三潞上妻下妻生葉竹野山門三池是レナリ

第三豐前國 八郡

曰ク企救田川京都仲津築城上毛下毛宇佐是レナリ
第四豐後國 十郡

曰ク西國東東國東速見大分北海部南海部大野直入玖珠日田是レナリ
第五肥前國 一區十六郡

區ニハ長崎アリ

郡ニハ西彼杵東彼杵北高來南高來北松浦南松浦佐賀神崎基肄養父三根小城東松浦西松浦杵島藤津アリ

第六肥後國 一區十五郡

區ニハ熊本アリ

郡ニハ飽田託麻宇土玉名山鹿山本菊地合志阿蘇上益城下益城八代葦北球磨天草アリ

第七日向國 十郡

日ク宮崎、北那珂、南那珂、北諸縣、西諸縣、東諸縣、南諸縣、兒湯、東臼杵、西臼杵
是レナリ

第八大隅國 十一郡

日ク菱刈、始良、桑原、西贈、東贈、肝屬、南大隅、北大隅、熊毛、馭謨、大島是レ
ナリ

第九薩摩國 十四郡

日ク鹿兒島、谿山、給黎、揖宿、穎娃、川邊、日置、阿多、高城、南伊佐、薩摩、飯島、出水、
北伊佐是レナリ

第十壹岐國 二郡

日ク壹岐、石田是レナリ

第十一對馬國 二郡

日ク上縣、下縣是レナリ

日 本 地 理

第十二琉球國

郡區ノ制ナシ

西 海 道 誌 (一四二)
九洲島海岸線ノ屈折ハ極メテ甚メシク就中肥前ヲ以テソノ最トナス
或ハ岬嘴長ク出テ或ハ港灣深ク入りソノ沿海殆ント一百里ニモ及ベ
リ先ツ北方ニテハ東西松浦ノ二半島突出シテ伊萬里灣ヲ抱ケリコノ
灣ノ沿岸ハ二十里許リ鹿島ソノ外口ヲ擁シ福島ソノ内口ヲ扼ス東松
浦半島ノ北角ヲ波戸岬ト云フ岬東ニ名護屋呼子ノ兩港アリ海上ハ松
浦瀨ト呼ベリ西松浦半島牛首岬ハ平戸島ト相望ミ對岸僅カニ六町ニ
過ギズ之ヲ平戸瀬戸ト云フ是ヨリ南ニ赴キ網浦ノ入江アリ又々大村
灣トモ云フ東西彼杵郡ノ中間ニ湛フル水ニシテ海水西北ヨリ灣入シ
海底頗フル深ク十二仞ヨリ十五仞ニ至ルソノ廣ク東西三里南北四里
半沿回ハ五十里ニ及ブ西北海口ニ當リテ針尾島アリ内海ノ門口ヲ擁

シ左右ニ兩峽アリ西峽ハ彼杵半島トコノ島トノ間ニ在リテ對岸九丁
 間之ヲ針尾瀬戸ト云フ是ヨリ東ニ向ツテ島原半島アリ筑紫海ハコノ
 半島ヨリ兩肥及ビ筑後ニ亘レル内海ニシテ東西六里南北九里沿岸九
 十里以上ニ達シ一名前海ノ稱アル者ナリ半島ノ南端ヲ早崎ト云ヒ肥
 後ノ天草島ト相對シテ筑紫海ノ門口ヲ扼スソノ間ヲ瀬詰瀬戸ト云フ
 峽際一里六町ナリサテ又タ薩摩大隅兩國ノ南半ハ半島ノ形勢ヲ爲シ
 テ大洋中ニ斗出シ薩摩半島ノ南端ニハ開聞岬アリ大隅半島ノ南端ニ
 ハ佐多岬アリコノ兩岬相對シ以北ハ一ノ大ナル内海アリ兩國ノ間ニ
 灣入ス鹿兒灣即チ是レナリ灣ノ廣サ南北二十里東西ハ三里ヨリ八里
 ニ至リソノ沿岸五十里ノ長サヲ有シ四面皆連山ヲ以テ圍繞セラル灣
 ノ中央ニ一島アリ櫻島ト云フ以テ海勢ヲ兩分セリ鹿兒島灣ノ東方ニ
 ハ志布志灣アリ又タ有明浦トモ云フ日向ノ南端ヨリ大隅半島ノ西岸

ニ亘リ日向ノ都井岬ト大隅ノ火崎ト相對シソノ海口ヲ爲スコレヨリ
 又タ九洲島ノ東海岸ニ至リテハ佐賀關山嘴豐後ノ正東ニ突出シソノ
 端ヲ地蔵崎トナス四國ノ佐田岬ト速吸海峽ヲ夾ムソノ中間ニ高島ア
 リ國東山嘴ハ豐後ノ東北海上ニ突出シタル一大半島ニシテ遙カニ周
 防ノ八代島ト相望ム門司崎ハ又タ速鞆崎ト云フ九洲島ノ最北端ニ
 在ル一岬角ニシテ長門ノ壇浦ト相對シ速鞆海峽ヲ夾ム以上ノ外尙ホ
 本島内種々岬灣ハ出入チ數ヘナハ筑前ニテハ鐘岬北端ニ出デ、玄界
 洋ニ臨ミ洞海ハ國ノ東北隅ニ入り込ミ周回六里ノ内海ニシテ名護屋
 崎ト若松浦ト相向ヒ灣口ヲ擁セリ又タ國ノ西南ニハ母多灣アリ灣内
 方二里許リ沿岸長サ十餘里ニ及ビソノ正北ニ志賀鼻ノリ一條ノ長洲
 西ニ出ツルヲ凡ソ三里間青松白沙相掩映ス洲端ノ志賀島ハ殘島ト相
 並ビテ上ノ灣口ヲ扼セリ灣西ニ方リテ志摩半島ノ北ニ向ッアリソノ

端ヲ西浦岬トナス豊前ニテハ門司崎ノ東方ニ部崎、リ岬上ニハ燈臺
ヲ置クコノ岬ハ東南遙カニ豊後ノ國東山嘴ト相望ミソノ間海濱凡ソ
三十里許リニ亘ル以テ周防洋ノ西南ヲ限レリ豊後海盆ノ中ニハ楠屋、
保戸、鶴見等ノ岬角相重ナリテ長ク出テ灣水深クソノ間ニ入ル薩摩ノ
西南海岸ニハ野間岳ノ山脚海中ニ張り出シテ野間岬ヲ爲シ肥後ノ西
邊ニテハ宇土地方國ノ中央ヨリ西方ニ突出スル一七里北面ハ筑紫海
ニ臨ミ岬端ニ三角岳アリ天草ノ大矢野島ト海峡ヲ夾ムソノ間相距ル
五町三角峽ト云フ是ヨリ肥前ノ西端ニ至レバ長崎港邊ノ八郎山長ク
山端ヲ出ス一九里許リ野母崎ニ窮リ天草洋ニ臨ムコノ岬ヨリ瀬詰瀬
戸ニ至ルマデト餘里ナリト云フ
九州島ノ港ヲ云ヘバ筑前ニ福岡港(四仍)蘆屋港(一仍四尺)若松港(五仍)ア
筑後ニ若津港(二仍餘)アリ豊前ニ小倉港(二仍)鶴島港(二仍餘)アリ豊後

ニ日出港(四仍)佐賀關港(四仍)下江港(七仍)アリ肥前ニ長崎港(五仍ヨリ)島
原港(二仍餘)唐津港(五仍)呼子港(五仍)名護屋港(七仍)伊萬里港(三仍)アリ
肥後ニ水俣浦(六仍)アリ日向ニ東海港(三仍餘)細島港(十四仍)外之浦港(七
仍)アリ大隅ニ内浦港(三十仍)大泊港(七仍)アリ薩摩ニ鹿兒島港(十三仍)
山川港(二十仍)片浦港(十二仍)京泊港(五仍)アリ
九州島ノ主山脉ハ既ニ總論ニモ説ケルガ如ク南北山脉ト東西山脉ト
アリテ丁字形ヲ造ル者ナリ今ヤ直チニ進ンデ本島内諸洲ノ山峰ヲ列
叙セシニ筑前ニテハ國ノ中央ニ御笠山アリ寶滿山トモ云ヒ籠門山ト
モ云フコレヨリ西南肥前ニ跨ガルモノヲ背振山トナシ酒盛山、鬼鼻山、
井原山、雷山、獅子舞岳等ソノ西ニ連ナリテ國境ヲ限リソノ端ハ浮岳ニ
盡ク東境豊前ニ跨ガルヲ福智山及ヒ尺岳トナス又タ鐘岬ニ近ク京像
山(二千〇四十尺)アリ筑後ニテハ國中第一ノ高山ヲ御前岳トナス國境

ニ立チ豊後ニテハ之ヲ權現岳ト云フ黒塚山釋迦岳等ソノ南ニ連ナリ
 三國岳ニ至リ肥後豊後ニ跨ガル御前岳ノ北方ニハ熊渡山アリ高良山
 國ノ中央ニ立チ一帯ノ連岡ソノ東ニ亘ル者ヲ屏風山トナス屏風山ノ
 東ニハ龍河内山無漏山等アリ直チニ熊渡山ニ接セリ豊前ニテハ國ノ
 西南隅ニ彦山アリ一名彦英山ト云フソノ高サ三千三百六十六尺ソノ
 北方ニ常リテ平峽野山アリ山頂ニハ東西二十町南北一里二十一町ノ
 平原ヲ有ス尙ホ北方門司崎ニ近ク霧岳(一千九百四十七尺)アリ貫山ト
 相並ンデ共ニ周防灘ニ向ヘリ犬岳岩岳山ハ國ノ中部ニ立チ彦山ヨリ
 東方ニ亘ル松尾山鷹股山等ソノ東ニ峙メテ鹿熊岳鹿嵐山又タソノ東
 ニ連ナル而シテ豊後ニ接スル者ヲ立石山鳥帽子山及ヒ馬城峰等トナ
 ス豊後ニテハ國東半島ノ中央ニ文珠山アリ兩子山(千七百十尺)ソノ南
 ニ立ツ鶴見山ハ噴火山ニシテソノ高サ五千九百四十尺由布山五千三

百十三尺ト相並ンデ直チニ國東半島ノ西南ニ聳ヘ内海ノ正西ニ臨ム
 九重山ハ又タ三俣岳ト稱シ國ノ西境ニ接シテ立テル者ニシテ大船山
 ソノ東ニ在リ九重前岳ト呼バル黒岳又タソノ東ニ峙メテソノ高サ
 六千六百九十九尺トシ九重山ノ西ニ聳ユル者ヲ扇鼻山ト云フ高サ四
 千六百二十尺ナリ由布山ノ西南ニハ福間岳及ヒ平家山等アリ九重
 山ヨリ東南ニ當リテ靈山木宮山有藏岳天而山等アリ國ノ西南隅ニ
 ハ祖母岳(五千八百四十三尺)アリ傾山桑原山梓嶺等ソノ西ニ連ナリ
 テ國境ヲ限ル又タ豊後海谷ニ近キ處ニ於テハ釋魔岳基盤岳姫岳及ヒ
 彦岳等相連ナレリ肥前ニテハ北境ニ近ク天山(三千六百九十六尺)アリ
 領巾振山ハ唐津ノ東ニ立チ浮岳ニ接ス一小岳ニ過ギサレドモ佐用姫
 ノ故事ヲ傳ヘテ最モ有名ナリトス伊萬里灣ニ近キ處ニ於テハ黒髮山
 アリ國見岳アリ虚空藏山(二千三百十尺)ハ鯛浦ノ東岸ニ立チ多良岳ハ

40
 41
 42

日本地理

直チニ筑紫海ノ岸上ニ聳ユ島原半島ニハ有名ナル噴火山温泉岳アリ
 高サ四千九百六十三尺山間ニ火坑温泉頗アル多シ長崎港邊ニハ彦山
 及ビ八郎岳(千九百八十尺)アリ肥後ニテ國ノ東境豊後ト接スル處ニ
 近ク阿蘇岳アリコノ山ハ九州島ノ中央ニ位スル者ト謂フベクシテ最
 モ有名ナル噴火山ナリ五峯並ビ聳ヘソノ最高チ高岳ト云ヒ一名雲生
 山又タ赤膚山ト云フソノ高サ六千二百三十七尺東脈ヲ根子岳(五千二
 百八十尺)ト云ヒ西ニ連ナル者ヲ御岳槽尾岳及ビ往生岳トナス山麓ハ
 阿蘇谷ノ稱アリテ温泉十二場瀑布十五條アリ涌益山四千八百五十一
 尺ハ阿蘇岳ノ東北ニ立チ豊後ノ九重岳ニ連ナル阿蘇岳ノ西北ニ立ッ
 若チ鞍岳(三千三百六十六尺)トナス北境ニハ三國岳(八方岳)三千二百〇
 一尺(播岳)等相並ベリ熊本ノ西方海岸ニ接シテハ金峯山(二千九百八
 十尺)アリ一名朝出山又タ一岳ト云ヒ二岳三岳及ビ花岡山ニ連ナル

西海道誌

大矢三方國見月見ノ諸山ハ阿蘇岳ノ南ニ亘リテソノ白鳥峯ノ邊ハ有
 名ナル五箇庄ニシテ是レヨリ連山南ニ延キ日向ノ界ヲ限ル者ヲ江代
 (三千五百六十四尺)市房ノ諸山トナシ白髭岳(四千〇五十九尺)トス間
 谷(甲佐)千二百二十一尺(白山)六本杉(二千七百〇六尺)矢山等ノ諸峯ハ國
 ノ中央ヨリ南方ニ列ナリ矢筈岱(鬼岳)ハ薩摩ノ國境ニ峙マテソノ北方
 内海ニ沿フテ赤松太郎佐敷太郎津奈木太郎ノ三嶺アリ九州街道ノ要
 害ニシテ俗ニ三太郎ト呼ブハ即チ是レナリ日向ニテハ西南ノ高岳ヲ
 霧島山トナス噴火山ニシテ東西兩峯ニ分カレ共ニ大隅ニ跨ガル東岳
 ハ一名矛峯ト呼ビソノ高サ五千百十五尺古ノ高千穗峯ナリト云フ西
 岳ハ一名韓國岳ト呼ビソノ高サ五千二百八十尺夷守岳(白鳥山)等霧島
 山ニ接シテ並立セリ行藤山(速日岳)尾鈴山等ハ國ノ北境ヨリ中央ニ亘
 リ夫レヨリ南ニ起キテハ法華岳(三千五百九十七尺)アリ法華岳ヨリ尙

ホ南ニ道ミテハ障泥岳アリ鱒塚山小松山四千百五十八尺半嶮鈴岳二千七百〇六尺等ハソノ脉ヲ承ケテ遂ニ都井岬ニ至ル又タ國ノ西方市房山ヨリ東ニ列ナル山ヲ石堂山天包山トナスコノ際ハ即チ米良ノ郷ナリ大隅ニテハ大河原山白鹿岳等霧島山ノ南脉ヲ受ケ高隈岳及ヒ垂水岳トナリテ鹿兒島灣ニ臨ミ國見岳北岳三千二百四十三尺荒西岳トナリ相並ンデ外洋ニ向ヒ而シテソノ端遂ニ佐多岬トナル絶壁數十丈斗出凡ソ一里許リ海底又タ亂礁アリ潮流尤モ迅急ナリ薩摩ニテハ北境ニ近ク朝日岳アリ矢筈山ノ脉ヨリ亘リ來リ南ハ紫尾山四千七百八十五尺ニ連ナルソノ最高峯ヲ上宮岳ト云フ紫尾山ノ西方ニハ國見山千九百八十尺アリ海岸ニ接ス國見山ヨリ南ノ方一川ヲ隔テ、御岳アリ冠岳ソノ東南ニ峙メテ東中西ノ三峯アリ薩摩半島ノ中央ニ至リテハ金峰山ハ二千六百〇七尺アリ亦タ三峰ニ分カレ本東北ノ三嶽アリ

半島ノ南端ニ立ッ者ヲ開聞岳三千二百三十尺トナシ薩摩富士ノ稱アリ又タ半島ノ西方地角突出スル處ニハ野間岳二千百七十八尺聳ヘ海ニ臨メタリ
九洲島ニテ河。流ノ大ナル者ヲ川内川、千年川、大野川、一ノ瀬川、五箇瀬川、美々津川及ビ大淀川トナス川内川ハ羽月川及ビ眞幸川相會シテ薩摩大隅ノ境上ヲ流レ夫レヨリ西南ニ赴キ久見崎ニ至リ海ニ入ル河口ヲ京泊ト云フ源ヨリ河口ニ至ルソノ長サ凡ソ四十六里ナリ千年川ハ又タ筑後川ト云フ上流ハ豐後ノ日田川ニシテ大山川及ビ玖珠川合流ノ水ナリ豐後ノ西境ニ近ク花月川ヲ合セ西流シテ筑前筑後二國ヲ界シ夫レヨリ筑後ニ入り巨瀬川、得川及ビ秋月川等ヲ合セ久留米ヲ繞リ南ニ轉シテ肥前筑後ノ境ヲ流レ筑後ノ甘木川、正原川、肥前ノ田手川、岬崎川等ヲ合セ大野島ノ果西ヲ繞リテ筑紫海ニ入ル源ヨリ河口ニ至ル長

サ凡三十五里餘ヨノ川ハ築紫二郎字ヲ得タリ若津ノ湊ハ即チソノ河口ニテアルナリ大野川ハ源流ヲ久住川ト云ヒ豊後ノ九重山下ヨリ來リ東南ニ走り肥後ノ阿蘇山ヨリ來レル玉來川ヲ合セ大野郡ニ入りテ大野川ノ名ヲ得東流シテ緒方川九里矢田川岩戸川十里ヲ合セ沓瀨トナリコレヨリ漸ク東北ニ赴キ赤嶺川野津院川ヲ合セ北流犬飼川利光川ノ別稱ヲ得途ニ鶴崎ヲ經テ海ニ注グ源ヨリ河口ニマデソノ長サ凡ソ三十四里ナリ一ノ瀬川五箇瀬川美々津川及ビ大淀川ハ共ニ日向ニ在リ北ニ流ル、者ヨリ序ヲ逐ツテ之ヲ説カハ五箇瀬川ハ肥後阿蘇郡ノ水ヲ合セ日向ニ入り東南流シ後戸川日影川網瀬川等ヲ合セ延岡ニ近ク南北ニ分カレ一ハ大瀬川ト稱シ延岡ヲ過ギテ又タ合シ東海港ニ至リ日向洋ニ入ル長サ凡ソ三十里美々津川ハ一名耳川ト云フ源ヲ日向ノ西境山中發シ漸ク東南ニ流レ美々津ニ至リ海ニ入ル

長サ凡ソ二十八里一ノ瀬川ハ上流ヲ米良川ト云フ東南ニ流ル、三十里餘ニシテ日向ノ中央海岸ニ至リ徳淵港ニ注グソノ南ニ在ル者ヲ大淀川トナス一名赤江川ニシテ上流ヲ繩瀬川ト云フ霧島山中ノ諸水ヲ合セ又タ肥後ノ境ヨリ來ル所ノ野尻川十五里ヲ合セ東流シ綾川十八里ヲ合セ宮崎ノ南ヨリ海ニ注グ源ヨリ河口マデ長サ凡ソ二十五里以上ノ外尙ホ九州島ノ諸川ニハ筑前ニ於テ福岡ノ東ニ那珂川ノ西ニ早良川アリ早良川ハ下流又タ室見川ト呼バル那珂川ニ近ク御笠川アリコノ三川ハ皆博多灣ニ注グ者ニシテソノ流共ニ十里ニ滿タメ國ノ東北蘆屋港ニ注グ者ヲ遠賀川トナス上流ヲ嘉麻川ト云ヒ之レニ會スル水ハ若宮川赤池川等ナリ筑後ニ於テ矢部川十五里餘ハ國ノ東南隅ニ發源シ下流ハ二條ニ分カレテ筑紫海ニ注グ別ニ一派アリ平松川ト云ヒ筑後川ニ入ル豊前ニ於テ今川十里餘ハ北流シテ養島ニ注ギ山國

川一名高瀬川十三里ハ東北ニ環流シ中津ヲ過ギ海ニ入ル驛館川ハ國ノ東隅ニ在リ北流シテ長洲浦ニ注グ豊後ニ於テ大分川ハ上流ヲ由布川ト云フ阿曾野川朽網川ヲ合セテ東流シ又々赤坂川ヲ合セテ府内ヲ過ギ西派トナリテ内海ニ注グ長サ凡ソ十三里番匠川十里ハ上流ヲ因尾川ト云ヒ國ノ東南部ヲ流レ佐伯ノ南ヲ過ギテ海ニ入ル肥前ニ於テ川上多久武雄埴田ノ諸川ハ皆筑紫海ニ注ギソノ中武雄川最モ多ク二十一里ノ港レタリ松浦川十里ハ北流シテ海ニ入ルソノ河口ニ唐津港アリ肥後ニ於テ白川ハ長サ十五里餘阿蘇山谷ヨリ出デ、西北流黒川ヲ合セ夫レヨリ少シク西南ニ向ツテ流レ熊本ノ南ヲ過ギテ海ニ注グ緑川モ亦タ阿蘇山谷ニ發源シ西流スルユ二十一里餘ニシテ海ニ注グ合流ノ水ヲ御船川及ヒ木山川等トナス菊地川ハ一名山鹿川又々高瀬川ト云ヒ合志川ヲ合セ國ノ北邊ヲ西流シテ海ニ入ルソノ長サ十九

里餘球磨川ハ國ノ南部ニ在リ五箇莊ヨリ來ル處ノ樅木川ヲ容レ夫レヨリ西北ニ流ル河口ニ小港アリ八代港ト云フ源ヨリ此ニ至ル長サ二十四里餘コノ川ハ富士川及ヒ最上川トテ合セテ我國ノ三急河ト稱スゴノ外氷川佐敷川又ハ水俣川等アレドモ皆十里ニ滿タザル小流ニシテソノ中氷川ヲ最長トナス日向ニ於テ國ノ北隅ニ北川十九里アリ豊後ヨリコノ國ニ來リ南流シテ東海港ニ入ル大隅ノ肝付川一名境川ハ志布志灣ニ注ギソノ上流ハ鹿屋川及ヒ始良川ナリ又々新川ト上別府川ハ國ノ北部ニ在リ南流シテ鹿兒島灣ニ注グ皆長サ十里ニ及ハズ薩摩ノ北隅ニハ廣瀬川アリ半島部ニハ東流シテ内海ニ注グ甲突川アリ西走シテ外海ニ入ル萬瀬川アリサレド皆五六里ノ小流ニ過ギズドナスナリ本島ノ湖沼ニテ周回三里以上ノ者唯々二箇一ハ薩摩ニ在リテ池田湖

日 本 地 理 (六五二)

ト云フ周回四里廿九町深百三十仞ヨリ百五十仞ニ至ル一ハ筑前ニ在
 リテ鴨生田池ト云フ周回三里二町東西十二町南北十四町ナリ其他周
 回一里以上ハ湖沼ヲ舉グレバ左ノ如シ

筑前ニテハ	周回	東西	南北
大牟田池	一里三町	壹町	四町餘
大池	一里四町	壹町	六町
小野牟田池	一里五町	六町	三町
流池	一里廿九町	三町餘	二町餘
浮牟田池	一里廿一町	壹町餘	四町
豊前ニテハ			
小倉池	一里二町	七町	三町
肥後ニテハ			

西 海 道 誌 (七五二)

江津廣湖	一里十五町	十六町	十二町
立池岡	一里	三町餘	二町餘
日向ニテハ			
御池	一里十二町		
白鳥池	一里餘		
大隅ニテハ			
大浜池	二里	五町	三町餘

九州島ニテハ鐵泉ノ總數七十個所我ガ國諸道ノ中ニテ之レニ優ル者
 ハ獨リ東山道アルノミソノ内肥後ノ二十四個所ヲ最多トシ筑前ノ一
 個所ヲ最少トス全ク之レナキノ國ハ豊前及ビ筑後ナリトス鐵泉場ノ
 名稱ナ云ヘバ湯平、觀海寺、濱脇、龜川、嶽湯、寶泉、湯坪、七里田、葛淵以上豊後
 ニ在リ古湯、熊川、嬉野、小濱以上肥前ニ在リ富尾、立願寺、船津、山鹿、熊入、平

山、杖立、奴留寺、小野、満願寺、湯山、慈恩寺、湯浦、日奈久、林村以上肥後ニ在リ）
 高原、白鳥、吉田、加久藤以上日向ニ在リ）木房、硫黄谷、山之湯、古里、黒神、尾野
 間（以上大隅ニ在リ）二月田、間水、摺濱、彌次、湯、鰻、湯、市、來、湯、河、内、市、比、野、湯、田、
 鶴田、出水（以上薩摩ニ在リ）等ナリトス
 九洲島ニテ平原ノ大ナル者ヲ筑後川ノ流域及ビ菊地川、白川、緑川、川内
 川ノ諸沿水地方ト之レニ加ヘテ日向東部濱海ノ地方ナリトス地味
 農饒ナルハ筑後川以西ノ平野即チ佐賀地方ヲ第一トシ満目、到ル處、園
 圃相望ノリ之レニ次ク者ヲ肥後ノ平野即チ菊地川、白川、緑川ノ沿水地
 方トナス田水、茫々肥後嘉穀ノ産出ヲ以テ有名ナリ川内川ノ谷ハ牧草
 野ニ満チ以テ薩摩牛馬ノ名産アリソノ他ノ平地ニ至リテモ亦タ頗ブ
 ル肥沃ニシテ陸産ニ富メリ
 九洲島ノ氣候タル北部ノ諸國ハ略々四國島ト温度ヲ同フセリサレド

南部ニ至ルニ從ヒテ漸次ニ暖熱ヲ加フルナリ本島内氣象測候所ノ温
 度ニ關スル報告ハ左ノ如シ（明治廿年）

	最高温度	最低温度	平均温度
長崎	三十五度七分	零下三度一分	十五度九分
鹿兒島	三十三度二分	全 二度三分	十六度七分
宮崎	三十五度七分	全 三度四分	十六度六分

九洲ノ物産ヲ枚舉スレバ
 筑前國ニ金銅、石炭、米、菜種、蘇丹、菊、艾、烟草、茶、石楠花、鹽、油、栗、蜜柑、杉、楠、
 黄楊、松材、木、竹、香、樟、松、岩、茸、松、露、素、麩、苧、和、布、諸、海、藻、蜂、蜜、鯉、年、魚、鱈、麩、條、
 魚、鯛、鱒、鮭、海、鱒、海、參、鰻、蛤、鰯、鰯、雞、馬、野、牛、唐、織、帶、木、綿、絞、練、酒、鹽、紙、樟、
 腦、蠟、燭、農、具、鍋、釜、陶、器、葛、粉、索、麩、炭、燐、壽、泉、苔、アリ
 筑後國ニ石炭、燧石、木葉石、鷄、石、温石、白土、甘薯、蘿蔔、胡蘿蔔、牛蒡、蓮根、菜

種、蒟蒻、芋、藍、燈心、茶、楮、檉、實、柿、蜜、柑、香、橙、竹、皮、鯉、年、魚、鱈、鱒、海、茸、鵝、池、織、木、綿、
總、酒、油、蠟、蠟、燭、紙、鑄、物、水、車、瓦、半、田、土、鍋、傘、蓆、七、島、筵、ア、リ
豐、前、國、ニ、銀、銅、石、炭、水、晶、磁、石、硯、石、粗、砥、石、灰、大、豆、茶、紫、草、昆、布、海、苔、杉、材、椎、
黃、松、茸、和、布、鱈、干、小、鯛、鱒、海、參、鯉、小、倉、織、紙、蠟、生、蠟、陶、器、七、島、筵、白、台、粉、葛、粉、
三、官、飾、ア、リ
豐、後、國、ニ、銀、銅、鉛、明、礬、硫、黃、柴、石、石、灰、菜、種、大、豆、葛、芋、麻、烟、草、人、參、生、薑、茶、楮、
檉、棕、欄、蜜、柑、竹、材、木、椎、覃、石、花、菜、鹿、角、菜、天、藻、蜂、蜜、乾、鰾、白、干、鰾、鰻、鰺、海、鼠、牡、
蠣、腹、日、月、殼、海、鹿、毛、蠶、絲、絹、墨、綠、布、木、綿、馬、尾、織、蠟、生、蠟、鰾、油、樟、腦、炭、藍、玉、髓、
粉、紙、類、鑄、物、七、島、筵、簞、笠、傘、蓆、槍、物、器、烟、管、ア、リ
肥、前、國、ニ、石、炭、雲、母、粗、砥、米、麥、粟、蕎、麥、菜、種、豆、甘、薯、野、芋、藍、生、薑、紅、花、烟、草、茶、
檉、松、杉、椎、覃、海、藻、年、魚、鯨、鱒、鮪、鱒、水、母、子、干、河、豚、鰻、節、鰺、干、鰾、海、參、牡、蠣、
青、魚、子、海、茸、鵝、蕪、牛、馬、皮、猪、豚、木、綿、紙、酒、砂、糖、葛、粉、索、麩、蠟、燭、魚、油、炭、樟、腦、

陶、器、玻、璃、器、七、島、筵、釘、針、線、香、ア、リ
肥、後、國、ニ、銅、石、炭、硯、石、陶、土、陶、土、粉、砥、石、明、礬、石、灰、硫、黃、米、麥、大、豆、蠶、豆、
黍、甘、薯、菜、種、牛、蒟、薯、藜、蒟、芋、乾、菜、麻、芋、藍、烟、草、茶、檉、實、柿、楮、棕、欄、柿、梨、蜜、柑、
竹、皮、笋、椎、覃、木、耳、海、人、草、鵝、冠、苔、鹿、角、菜、鹿、尾、藻、荒、布、和、布、川、苔、水、前、寺、水、苔、
山、繭、鰻、節、干、鰾、干、鰾、干、章、魚、鰺、干、鰾、魚、干、鰾、干、鰾、鰻、鰺、卵、牛、馬、牛、馬、皮、線、綿、酒、
酢、醬、油、蠟、砂、糖、麩、類、晒、葛、刺、鮮、鮓、蠟、紙、類、陶、器、鐵、器、炭、陶、筵、七、島、筵、藪、筵、藪、器、
竹、器、團、扇、笠、草、煙、草、入、ア、リ
日、向、國、ニ、金、銀、銅、鐵、鉛、玉、蜀、黍、菜、種、芋、麻、藥、草、萬、年、青、煙、草、茶、楮、皮、椎、皮、杉、材、
松、材、檉、材、斑、竹、孟、宗、竹、椎、覃、石、花、菜、年、魚、魚、文、鰻、魚、梭、魚、鰻、節、干、鰾、雲、丹、鵝、
鹿、羊、猪、蠟、紙、生、蠟、樟、腦、炭、蒲、葵、笠、蒲、葵、扇、ア、リ
大、隅、國、ニ、金、銀、明、礬、硫、黃、硯、石、加、治、木、石、甘、薯、蘿、蔔、煙、草、百、合、萬、年、青、仙、人、指、
甲、蘭、鐵、燕、茶、蜜、柑、枇、杷、龍、眼、樹、橄、欖、榧、櫛、蚊、子、木、竹、柏、杉、瑞、聖、花、映、山、紅、江、南、

竹、香、蕨、海、苔、石、花、菜、鮪、鯛、鱈、火、打、魚、鯉、鱒、海、鼠、鷹、鴉、馬、猪、鹿、牛、馬、海、馬、砂、糖、
 種子、鹽、煎、脂、生、蠟、紙、陶、器、墨、鳥、銃、蒲、筵、ア、リ
 薩摩國ニ金、銀、硫、磺、硝、石、硯、石、白、土、玻、璃、石、甘、薯、西、瓜、蕃、椒、麻、藍、煙、草、牡、丹、
 仙人、脂、甲、蘭、藥、草、茶、蜜、柑、香、橙、大、朱、欒、龍、眼、樹、佛、桑、花、夾、竹、桃、蒲、葵、孟、宗、湯、竹、
 竹、松、露、香、蕨、玉、簪、海、人、草、石、花、菜、和、布、鹿、角、菜、鯛、鮪、鯉、鱈、金、線、魚、海、鼠、車、蝦、海、
 膽、卵、意、大、臘、貝、豚、鹿、馬、木、綿、紅、染、燒、酎、砂、糖、硫、磺、醋、山、茶、油、煎、脂、樟、腦、生、蠟、紙、
 火、細、表、拔、芋、陶、器、玻、璃、器、蘭、席、籠、火、鉢、籬、笠、竹、器、櫛、著、杵、灰、
 以上、列、舉、セ、ル、物、産、ノ、中、ニ、テ、著、名、ナ、ル、モ、ノ、ヲ、云、ハ、筑、前、ノ、博、多、織、筑、後、
 ノ、久、留、米、總、生、蠟、豐、前、ノ、小、倉、織、門、司、硯、豐、後、ノ、豐、後、絞、肥、前、ノ、有、田、燒、伊、萬、
 里、燒、肥、後、ノ、米、穀、日、向、ノ、日、向、半、切、大、隅、ノ、國、府、煙、草、薩、摩、ノ、薩、摩、燒、薩、摩、煙、
 草、阿、久、根、燒、酎、七、島、筵、鯉、節、等、ニ、シ、テ、水、産、ハ、諸、國、共、ニ、多、ク、就、中、豐、後、ノ、海、
 部、地、方、ノ、如、キ、九、十、九、浦、ト、呼、ビ、テ、漁、獲、ノ、業、最、モ、盛、ン、ナ、リ、又、タ、肥、前、五、島

ノ、鯨、獵、ハ、殊、ニ、盛、大、ニ、シ、テ、土、佐、熊、野、モ、遠、ク、及、バ、ザ、ル、所、ナ、リ、ト、云、フ、鑛、産、
 ニ、テ、ハ、石、炭、極、メ、テ、夥、シ、ク、之、ヲ、産、出、ス、ル、ノ、國、ハ、筑、前、筑、後、豐、前、肥、前、及、ヒ、
 肥、後、ト、ナ、ス、肥、前、ソ、ノ、第、一、ニ、居、ル、之、ニ、次、グ、モ、ノ、ヲ、筑、後、ト、ナ、ス、肥、前、ノ、高、
 島、及、ヒ、筑、後、ノ、三、池、共、ニ、盛、大、ナ、ル、鑛、場、ナ、リ、金、山、ニ、テ、ハ、大、隅、國、ニ、山、野、ノ、
 リ、薩、摩、國、ニ、芹、野、ア、リ、石、炭、及、ヒ、金、ニ、就、テ、明、治、十、九、年、間、此、等、諸、國、ノ、採、掘、
 高、チ、觀、レ、バ、左、ノ、如、シ
 筑前國石炭ノ出坑高 六千五百〇三萬七千五百三十七貫
 筑後國石炭 七千七百六十一萬二千五百〇六貫
 豐前國石炭 千二百七十二萬七千七百七十六貫
 肥前國石炭 一億五千八百八十七萬四千四百七十四貫
 肥後國石炭 八百八十九萬三千六百五十五貫
 大隅國金 一萬三千五百六十六匁

薩摩國金

全

一萬一千〇八十五匁

九州ノ置治都會ニハ福岡大分佐賀長崎熊本宮崎鹿兒島アリ名邑ニハ博多久留米島原中津柳川小倉臼杵等アリ

○福岡ハ筑前ノ博多灣ニ臨ミ那珂河口ノ西ニ在リ人口四萬二千六百十七福岡縣廳アリソノ市街ハ那珂川ヲ隔テ博多ト相連ナリ頗ブル繁榮ノ狀ヲ呈セリ赤間關ト相距ル二十二里而シテ舟路ハ二十九里アリト云フ

○大分ハ府内ト稱ス内海ニ臨ミ豊後大分河口ノ西ニ在リ人口一萬四千三百十五大分縣廳アリコノ邊ハ平野數里ノ間ニ亘リ鶴崎ト相距ルヲ三里許リ小倉ヨリハ三十二里アリ

○佐賀ハ肥前ノ東北部ニ在リテ川上川ノ東岸ニ沿ヒ筑紫海ニ近シ人口二萬四千六百五十七佐賀縣廳アリ福岡ヨリハ十七里ニシテ久留

米トハ七里ヲ隔ツ

○長崎ハ開港場ノ一ニシテ肥前彼杵半島ノ南部ニ在リ人口三萬八千二百二十九長崎縣廳アリコノ地ハ二百四十年來外國貿易ノ場所タルヲ以テ四方ノ船舶滋ニ雲集シ街市殷賑ナリソノ港灣ハ西ニ向ヒテ灣内一里兩岸ハ半里ニ滿タズ香燒島蔭尾島等相並ンテ港口ヲ擁シ九州第一ノ良港ト稱ス明治二十年間内外船舶ノ此港ニ出入セシ者ヲ計ルニ出港セシ内國船八十七艘ソノ噸數九萬九千四百五十三噸全外國船七十八艘ソノ噸數十萬〇二千七百七十噸入港セシ内國船百〇五艘ソノ噸數十萬〇四千〇十噸全外國船百三十八艘ソノ噸數十九萬六千三百三十噸ナリト云フ

○熊本ハ肥後ノ白河下流ノ北岸ニ臨ノリ人口四萬四千三百八十四熊本縣廳アリソノ熊本城ハ古ヘ加藤清正ノ築造セシ所ノ者ニシテ堅

固テ以テ有名ナリ

○宮崎ハ入口凡ソ一萬二千官崎縣應アリ市街ハ大淀川ノ兩岸ニ相連ナリテソノ海口ニ接ス此地ノ近傍ハ平野數里ニ亘リ國中第一ノ沃土ト稱セラル

○鹿兒島ハ薩摩ノ甲突川ニ沿ヒ鹿兒崎灣ニ臨ミ前面ニハ櫻島アリテ風景甚ダ好シ人口四萬五千〇九十七鹿兒島縣應アリコノ地ハ島津氏累世ノ居城ニシテ人口ハ九州諸都ノ中ニ於テ最モ多ク市街亦タ最モ繁盛ナレバ九州ノ主都ト稱シテモ不可ナルベシ熊本ト相距一八五十二里ナリ

○筑前ノ名邑ニハ姪濱博多太宰府箱崎秋月甘木萱屋アリ博多ハ良港ヲ以テ古ヘヨリ有名ナリソノ市街東ハ箱崎ニ連ナリ西ハ福岡ニ接ス人口凡ソ二萬箱崎ニハ應神帝ヲ祀ル八幡宮アリ博多ノ南五里ヲ

太宰府トナス天滿天神ノ廟社アリ參詣ノ人常ニ多シ社西ニ方リテ天拜山アリ

○筑後ノ名邑ニハ久留米榎津吉井福島柳川瀬高アリ久留米ハ筑後川ノ傍リニ在リテ肥前ニ接ス人口二萬〇九百〇七柳川ハ久留米ヨリ五里許リ筑紫海ニ接セリ人口十萬二千三百五十

○豊前ノ名邑ニハ小倉中津大橋宇佐長洲アリ小倉ハ大瀬戸ノ峽南ニ臨ミ赤間關ヲ距ル海程三里人口一萬千五百九十四ナリ中津ハ小倉ヨリ東方十二里ヲ隔タテ山國川ノ岸ニ在リ人口一萬五千五百十八ナリ

○豊後ノ名邑ニハ杵築日出別府鶴崎森岡佐賀關臼杵佐伯アリ臼杵ハ豊後海盆ニ臨ミ人口一萬千三百七十七アリ

○肥前ノ名邑ニハ蓮池小城諫早島原大村彼杵時津深堀伊萬里唐津有

田アリ唐津及ヒ伊萬里ハ北海岸ニ在リ大村及ヒ彼杵ハ鯛浦ニ臨ミ而シテ島原ハ島原半島ノ東岸ニ位シ人口一萬七千五百九十三アリ
○肥後ノ名邑ニハ人吉高瀬長洲川尻隈府宇土八代湯町アリ
○日向ノ名邑ニハ延岡細島美々津高鍋都城志布志廣瀬飫肥アリ
○大隅ノ名邑ニハ加治木國府福山内浦佐多アリ
○薩摩ノ名邑ニハ谷山揖宿山川鹿籠加世田川内宮之畑出水阿久根アリ

九洲附屬ノ島嶼ニハ

筑前ニテハ殘島周回二里二町ハ姪濱ト相對シ志賀島(二里七町)ト相並ンデ博多灣口ニ在リ西浦岬前ニハ玄界島(三十三町)アリソノ西北七里許リニ小呂島(二十六町)アリコノ邊海上ハ總テ玄界洋ト

呼ハレ肥前・松浦瀨ヨリ東ハ長門ノ響洋ニ連ナレソノ間五十里ナリ志賀島ノ北方ニハ相島(一里十八町)アリコレヨリ尙ホ北ニ至リ鐘岬ノ西北ニ慈島(一里十八町)横ハリ少シク離レテ大島(三里十四町)アリ中津宮ヲ祀ル大島ノ西北凡ソ十里ニ沖島(一里)アリ沖津宮ヲ祀ル國ノ西方松浦瀨ニ近キ處ニハ姫島(二十七町)アリ肥前ノ神集島ト相對セリ

筑後ニテハ千年河口ニ於テ大野島(三里二十町)アリ

豊前ニテハ小倉ノ西北三里許リニ藍島(一里十三町)アリ六連島ニ相接ス綾島(二十三町)ハ今川ノ吐口ニ立テリ

豊後ニテハ國東半島ノ東北端ニ接シテ姫島(四里二十町)アリ中央ニ大岳アリ大野河口ニ小中島(一里二町)横ハリ地藏岬ノ東方一里ニ高島アリ保戸島(一里十八町)ハ保戸岬ノ北ニ立チ無垢島ハソノ

西北ニ雙峙シ一チ地島(二十八町)ト云ヒ一チ沖島ト云フ長島(一里十町)ハ佐伯港前ニ立チソノ北ニ大入島(五里十八町)アリ大島(二里六町)ハ鶴見岬前ニ在リ日向ニ接シタル海上ニハ屋形島(一里七町)及ヒ深島(一里十一町)アリ
 肥前ニテハ筑紫海中ニ竹崎島(一里十二町)アリ天草洋ニ出デ、牧島(二里十八町)榊島(二里四町)アリ香焼島(三里三十町)ハ長崎港口ヲ擁シ伊王島(一里十七町)ハソノ西北ニ立チ燈臺ヲ置キテ入港ノ標目トナスコレヨリ北ニ赴キ彼杵半島ノ西方ニ池島(一里)及ヒ松島(三里二十三町)アリ尙ホ北スレバ大島(七里)寺島(一里二十一町)網浦島(六里十三町)崎戸島(二里二町)アリ針尾島(十六里十八町)ハ網浦ノ門口ニ横ハリ入江ノ中ニハ大村ノ西ニ箕島(二里二十三町)アリ伊萬里灣口ニハ福島(十里十四町)アリ西北ニ出デ、鷹島(十里二十一

町)アリソノ西ニハ黒島(二里三十二町)アリ神集島(一里十一町)加部島(二里二町)加唐島(二里十四町)馬渡浦(二里十六町)等ハ松浦瀨ノ海上ニ羅列セリ 平戸島ハ本地ト平戸瀨戸ヲ隔ツ周回ハ四十三里ニシテ東北ヨリ西南ニ横ハル島内ニ安瀟岳アリソノ中部ニ立チ北端ニ白岳アリ西邊ニ志自岐山アリ平戸ハ一ノ名邑ニシテ平戸瀨戸ニ臨ミ一港ヲ有スソノ深サ三仞ナリ属島ニハ生月島(六里二十六町)度島(三里三町)大島(八里十七町)等ソノ重モナル者ニシテ共ニ北方ニ並ベリ 五島トハ曰ク中通島ソノ周回六十二里二十四町曰ク宇久島ソノ周回八時三十四町曰ク奈留島ソノ周回十七里七町曰ク久賀島ソノ周回十三里四町曰ク福江島ソノ周回六十里十三町中通島ノ南端ヲ榊岬トナシ北端長ク出ヅル者ヲ津和岬トナス之ニ属スル島嶼ニハ野崎島(四里十四町)頭島(二里九

町平島四的十四町江島二里十四町祝言島一里三十一町串島二里九町若松島十九里十町アリ福江島ハ東南ニ方リテ笠山崎ト崎山鼻ノ二岬突出シ其間ニ一小灣ヲ抱キ西北ニハ柏岬アリ島内二箇ノ名邑ヲ有ス福江ト云ヒ富江ト云フ富江ノ港ハ深サ三仞二尺東北ニ向ッ属島ニハ榮螺島一里二十八町黃島一里九町崎山島四里十六町嵯峨島二里二町等アリソノ他宇久島ニ属スル者ヲ小值賀島(七里一十七町)手羅島(一里三十三町)等トシ奈留島ニ属スル者ヲ有福島(一里二十五町)日之島(一里二十九町)等トシ久賀島ニ属スル者ヲ樺島(五里二十九町)津婦羅島(二里八町)等トナスナリ肥後ニテハ天草群島大小七十許リノ属島アリソノ本島ハ上下二島ニ分カレ中間ニ本渡海峡アリ距離凡ソ二町許リ天草上島ハ周回三十七里四町島内ニ老岳倉岳ノ二峯アリ天草下島ハソノ西ニ

横リテ周回七十里十二町島内ニ母子岳アリ東岸ニ近シコノ島ノ南方ニハ椎木崎小松崎及ビ魚貫崎ノ三岬出テ北方ニハ志岐岬ト大島崎アリ大島崎ハ肥前ノ早崎ト相對シテ瀬詰瀬戸ヲ夾ム志岐岬ノ傍ラニハ富岡ト云ヘル名邑アリ小松崎ノ傍ラニハ牛深ト云ヘル名邑アリソノ富岡港ハ深サ四仞餘ソノ牛深港ハ深サ九仞餘肥後第一ノ良灣ト稱セラル牛深港南ニハ下須島(一里)アリコレヨリ東北ニ方リ産島一里十三町アリ樋島三里四町ハ又タ上砥岐ト云ヒ御所浦島(六里二十七町)ハ又タ下砥岐ト云ヒ共ニ相並ンデ八代沖ニ立ッ御所浦島ノ西北ニ竹島一里九町(牧島六里四町)アリ牧島ノ北ニハ楠盛島一里八町)アリ大矢野島ハ周回十五里天草上島ノ東北ニ接シ東ハ三角峽ヲ以テ宇土山嘴ト隔ッコノ島ノ南方ニハ柳瀬戸アリ永浦島(二里五町)ソノ西口ヲ擁シソノ間三町許リ東

口千束藏々島ニ亘 峽間稍廣クソノ幅十町許リアリ戸馳島五里廿一町千束藏々島ノ北ニ在リテ宇土郡ニ属セリ日向ニテハ北隅ノ一島ヲ鴨浦島(二里三十三町)ト云フ都井岬ノ北方海上ニ於テ大島(三里)幸島(二十二町)等アリ志布志灣ノ中央ニハ蒲葵島(二十二町)アリ島中蒲葵多ク近村土人ソノ葉ヲ以テ笠團扇等ヲ製ス大隅ニテハ鹿兒島灣ノ中央ニ櫻島(十里)アリソノ中央ナル櫻島岳ハ南岳北岳ノ二峯ニ分カレ山中ニハ白水御鉢兩中ノ三池アリ兩中池水ノ盈虚ハ海潮ニ從フト云フ南海ニ至リテハ種子島屋久島及ヒ大島羣島アリ種子島ハ古ヘ多説ニ作ル佐多岬ノ東南十里許リニ在リ周回ハ三十七里二十七町北端ヲ御崎ト云ヒ南端ヲ門倉岬ト云フ西北ニ方リテ赤尾木港アリ港西三里ニ在ル馬毛

島ハコノ属島タリ屋久島ハ古ヘ按玖ニ作ル種子島ノ南端ナル門倉岬ノ西四里餘ニ在リ周回十六里島形種子島ト異ナリ圓ク島内宮浦岳長田岳等アリ之ヲ總稱シテ八重岳ト云フ矢筈崎ハ北方ニ出テソノ傍ラニ一淺港アリ口永良部島(六里十八町)ハ西北三島ニ在リテ屋久島ニ属セリ大島ハ薩摩開聞岬ノ南七拾八里許リニ在リ之ニ属スル島嶼ハ東ニ喜界島南ニ徳之島沖永良部島與論島等アリ大小總テ十數島支那人之ヲ小琉球ト云フサテ大島ハ周回五十九里十町古名庵美島ト云フ湯灣岳高ク嶺ヘ住用川ハ岳麓ヨリ出テ、東流住用港ニ注グ用岬ハ島ノ東北端ニ出デソノ西方ニ大熊港(十五仍)津代港(二十仍)アリコノ島ヨリ大島峽ヲ隔テ、南ニ佳奇呂麻島(十五里十八町)アリソノ南ノ兩島ヲ受島(四里九町)及ヒ與呂島(三里十八町)トナス喜界島ハ古ヘ鬼界ニ作リ以

テ大島羣島、總名ト爲セシナリ。大島ノ東九里十八町ニ在リ、周回七里二十九町アリ。德之島ハ古名度威ニシテ大島ノ西南十里ニ在リ、周回二十里十八町、島内ニ井之川岳、劍岳アリ。東岸ニハ井之川港(十二仍)アリ。沖永良部島ハ更ニソノ西南十二里半ニ在リ、周回四里九町又ソノ南九里ニ在ル。與論島ハ周回五里全島悉ク岩石ノ重疊スル者ニシテ沖繩島ト對シソノ間僅カニ五里ヲ隔ツ要スルニ大島ハ沿岸港參錯相望ミ、皆舟泊ニ便ニシテ群島ノ風土ハ大抵琉球ニ等シク、夏涼冬暖、草木繁茂シ、民俗敦樸ナリ。大島ハ即チ琉球國祖肇基ノ地ナリト云フ。群島ノ物産ナ舉グレバ滑石、雷斧、石灰石、甘藷、豌豆、落地生、甘蔗、山藍、紗羅、鐵蕉、羅漢松、阿咀呢、櫛材、竹、海魚類、永良部、鰻、鰯、鰒、豚、青螺、珊瑚、瑤瑁、土布、芭蕉布、縞、綿、木綿、砂糖、百合粉、燒酎、棕繩、繩、枕、椰繩、尺筵、アリ。

薩摩ニテハ長島(二十一里三十四町)ハ國ノ西北端ニ接シテ本地ト黒瀬戸ヲ夾ム古名隼人迫門又々薩摩迫門ト云フ。長島ノ東北ニ方リテ伊廣島(四里二十五町)本浦島(五里)獅子島(八里二十二町)相並ベリ。飯島ハ三島相並ノテ京泊ノ西方六里許リニ立ツ。上飯島ハ周回十七里四町中飯島ハ周回四里十二町下飯島ハ周回二十里二町下飯ノ北端狹長斗出スル凡ソ壹里ソノ端ヲ圓崎ト云フ。又々島内ニ大岳ト稱スル山アリ。硫黃島ハ坊岬ノ東南十二里餘ニ立ツ。一箇ノ噴火山ニシテ多ク硫黃ヲ產出スソノ周回三里島東二里許リニ竹島(三里)アリ。又々西八里許リニ黒島(四里十八町)アリ。黒島ノ南二十里餘ヲ隔ツル一島ヲ口之島(三里二十五町)トナス。コレヨリ西南實島ニ至ル廿五里許リノ間ニ散布セル島々ヲ騎ヒテ實心島トハ云フ。ナリ即チ口之島ノ南三里ニ中之島(四里十八町)アリソノ西南

ニ諏訪瀨島(四里二十町)アリ又タソノ西南ニ惡石島(四里)アリ寶島(四里餘)ハ惡石島ヲ去ルコト十二里ナリ中之島ノ西ニハ臥蛇島(三里十八町)アリ諏訪瀨島ノ西ニハ平島(二里餘)アリ各島悉ク火山ニシテ中之島、諏訪瀨島最モ高シト云フ

上來説ケル所ニテ九洲ノ記載ハ既ニ結末ヲ告ゲタレバ是ヨリハ尙ホ進ンデ西海道ノ三島國ヲ叙述セン

壹岐國

コノ國ハ肥前ノ西北ニ在ル一島國ニシテ地形殆ンド圓ク周回ハ三十五里十五町島ノ四面ニハ港灣多ク列ナレリソノ重モナル者ヲ郷野浦(七仞三尺)ト云フ西岸ニ在リテソノ海上ニハ大島(一里廿九町)長島(三十町)等相並ベリ

岳嶺ハ一名志原岳ト云ヒ島ノ南邊ニ立チ魚釣山ハ東北隅ニ峙メチソ

ノ東ヲ魚釣崎トナス島内鐵泉一個所ア湯川浦ト云フ又タ名邑ニハ勝本及ヒ郷野浦アリ勝本ハ北岸ニ臨ミテ對馬ト相對ス矮船ノ多ク寄泊スル所ニシテ島中第一繁華ノ地タリソノ海上ニハ若宮島、辰島、名島、巢島相並ベトモ皆周回一里ニ滿タズ

コノ國ノ物産ニハ砥石、大豆、牛蒡、瓜、防風、箭竹、和布、石花菜、鹿尾藻、鯨、鰹、鯛、海參、雲丹、魚介數品、菜螺、蛤、鶴、鷄、木綿、鐵器、竹器アリ對馬國

コノ國ハ壹岐ノ西北十二里許リニ在ル一島國ニシテソノ北端鰯浦ハ朝鮮ノ釜山浦ヲ距ルコト五里ソノ間ヲ對馬海峽トナス

對馬ハ南北二島ニ分カレ南ヲ上島ト云ヒ周回五十里十四町北ヲ下島ト云フ周回百三十五里三十一町兩島ノ際ニ一ノ内海アリ淺茅浦ト云フ西ニ向ヒテ灣口頗アル廣シ因テ俗ニ大口浦ト呼ブ東西三里南北一

里廿四町東ハ大船越瀬戸ヲ以テ一線ノ水路ヲ通ズ寛文中之ヲ開鑿シ
 ト云フソノ距離ハ僅カニ八九間ニ過ギズコノ灣ハ水深キヲ八十仞内
 ニ港泌凡ソ十三箇所アリ皆碇泊ニ宜シ島山島十一里ハコノ内海ノ中
 央ニ在リ又タ鴨居瀬港ハ下島東岸ノ南隅ニ臨ミテ港前ニ黒島一里沖
 島(四里二十七町)赤島一里十一町相並ベリ
 有明山ハ上島ノ東岸ニ峙ダチ龍長山ハ雌雄兩峯アリテ島ノ南端ニ並
 ビソノ山脚兩岬ヲ出ス即チ神崎ト豆酸崎ト是レナリ最ヒ北端ニ立ッ
 若テ白岳トナス下島ニハ御岳アリ一名仁田岳ニシテ凡テ三峯東チ雌
 岳ト云ヒ西チ大平ト云ヒ中チ雄岳ト稱ス
 對馬ノ名邑ニハ嚴原アリ舊名府中ト云フ有明山ノ麓ニ在リ長港チ有
 ス深キ二十仞ナリ人口一萬ニ及バズト雖ドモ壹販ノ勝本ト相對シ船
 舶寄泊スル處ナルヲ以テ稍繁華ナリコノ地ニリ長崎港 至ルハ海

日 本 地 理

上四十七里ニシテ博多港ハ三十里ヲ隔ツコノ地ニハ氣象測候所ノ
 設ケアリソノ溫度ニ關スル報告左ノ如明治廿年

最高溫度	最低溫度	平均溫度
三十三度六分	零下五度八分	十五度〇分

對馬ノ物産ヲ舉グレバ砥石、陶土、甘薯、烟草、茶、楠實、木耳、椎茸、和布、鹿尾藻、
 石花菜、鹿角菜、蜂蜜、鯧、平鮎、干魚、海參、干鰓、雲丹、蛤、雉鹿、黑砂糖、燒酎ナ

琉球國

薩摩開闢岬ノ西南凡ソ一百四十里許リノ海上ヨリ西南ニ亘レル羣島
 ナリテ琉球ノ一國トナス羣島ノ總數五十五個分ツテ沖繩羣島及ビ先
 島羣島ノ二トナス沖繩島最モ大ニシテ之レニ次ギテ著ルノキ者ヲ宮
 古島、石垣島及ビ入表島トナス

沖繩羣ノ本島タル沖繩島ハ東北ヨリ科ノニ西南ニ横ハ、長サ凡ソ二
 十七里ソノ幅一里ヨリ十里ニ及ビ周回ハ七十四里國頭中頭島尻ノ三
 部ニ分チソノ下ニ間切ト稱スル別アリ島ノ西北端ヲ國頭崎ト云ヒ大
 隅ノ與論島ニ對セリ又タ南端ニハ喜屋武崎アリ菱崎ト云フハ島ノ北
 邊ニ突出シタル者ニシテ國頭崎ト相向ヒ内ニ海水ヲ擁セリ港ノ主ナ
 ルモノニハ那覇運天ノ兩港アリ運天港ハ島ノ北部國頭ニ在リテ東北
 ニ向ヒ灣内水深クシテ碇泊ニ便ナリ那覇港ハ島ノ南部島尻ニ在リテ
 西北ニ向ヒ著名ナル港ナレドモ岩礁多ク海水淺クシテ大船ヲ容ル、
 一能ハスト云フサテ島ノ内部ニ於テハ一帶ノ山嶺アリテ佳楚名護恩
 那國頭及ビ辨岳等ソノ間ニ聳ユ之ヲ五岳ト云フ河流ハ國場安里羽地
 等ソ數川アレドモ長サ皆二里以上ニ至ラズ沖繩縣廳ノ在ル處ヲ那覇
 トナス島中第一樞要ヲ都府ニシテ人口凡ソ二萬四五千アリ市街頗ブ

ル繁盛ナリ東京ヨリ鹿兒島及ビ大島ヲ經テ此ニ至ル五百七十四里久
 米泊ノ兩邑ハ那覇ノ東ニ連ナリ人口數千亦タ有名ナル處タリ首里ハ
 舊琉球王ノ居城ノ在ル處ニシテ那覇ヲ距ル東方五十町許リナリト云
 フ
 尙ホソノ他沖繩羣ノ島々ヲ説カシニ那覇ノ西方ニ當リテ慶良間諸島
 アリソノ大ナル者ヲ慶良間島三里餘座間味島二里赤島一里十八町等
 ナリトス座間味島ノ西十二里ニ久米島六里二十町アリ島ノ西南ニ兼
 城港十俣アリ久米島ヨリ東ヲ戶無島一里六町トナシ東北ヲ粟島二里
 十二町トナス粟島ハ又タ粟國島ト云フ菱崎ニ近ク伊江島四里七町瀨
 底島一里二十二町アリ伊江島ヨリ北方六七里ヲ隔テ、伊是那島二里
 十八町及ビ惠平屋島四里二十六町アリ又タ久高(三里)津堅(三里)平安座、
 宮城等ノ諸島ハ直チニ本島ノ東岸ニ接セリ

先島トハ琉球西南隅ノ島々ヲ總稱スル者ニシテ又々之レヲ分チテ太平山及ビ八重山トナス宮古島及ビ附近ノ島々ハ即チ太平山ニシテ宮古島ハ周回十一里沖繩島ヲ去ル一六十六里ニ在リ島ノ北岬ヲ世登崎ト云フソノ西北ニ在ルヲ池間島(一里八町)ヲナス狩股港(二十仍)ハコノ島ニ在リ宮古島ノ北方ニハ八重干瀬ト唱フル處アリ暗礁海中ニ亘ル一東西一里半南北五里許リ潮流最モ急激ナリ附近ノ島々ニテ重モナル者ヲ永良部島(四里二十町)及ビ多羅麻島(四里)トス又々永良部島ノ西ニ下地島アリ多羅麻島ノ東北ニ水納島(一里)アリ石垣入表兩島及ビ附近ノ島々ハ即チ八重山ニシテ石垣島ハ宮古島ノ西南二十六里ニ在リ周回十六里十七町島ノ北端ヲ平瀨崎トナシ南隅ニハ石垣港(十三仍)アリ西北ニ向フ島内ニハ於茂登岳アリ入表島ハ石垣島ノ西五里ニ在リ周回十五里附近ノ島々ニテ大ナル者ヲ小濱島(三里)黒島(三里二十町)波

地理本

西海道誌

照間島(三里十町)與那國島(五里十町)アリ又々石垣島ノ西南ニ武富島(一里三十町)アリ黒島ノ西ニ上離島(一里十町)下離島アリ與那國島ハ實ニ琉球ノ最西ニ位シ支那ノ臺灣島ト相距ル二十八里ナリト云フサテ琉球ノ氣候タル炎熱ニシテ絶ヘテ霜雪ヲ見ルコトナシ且夏秋ノ際時々颶風暴雨ノ變アルヲ以テ住民ノ屋宇ヲ作ル皆低キヲ取レリ草木ハ終歲凋落セズ絲葉常ニ蒼々タリ琉球ノ物産ヲ枚舉スレバ朱鐵、硫黃、石炭、砥石、硯石、米、粟、黍、麥、落花生、甘薯、烟草、藍、仙人掌、名護蘭、佛桑、花芭蕉、鐵蕉、椴、檳榔、松、桑、榕、朱欒、香橙、椰子、阿阻呢、竹、海松、海人草、青苔、章魚、鮫、鰹、永良部鰻、海鼠、海馬、珊瑚、瑠璃、雞猪、牛、馬、豚、鹽豚、山羊、鹿、砂糖、絹、絨、綿、細、上、布、芭蕉布、紙、泡盛酒、朱塗器、陶器、尺、筵アリ

日本地理第八篇終

日本地理第九篇

北海道誌

北[○]海道ハ我が帝國ノ最北部ニ在リ蝦夷島及ヒ千島羣島トテ以テ成ル
西南ハ日本海ニ臨ミ東北ハ阿斯科海ニ瀕シ東南ハ大平洋ニ面ス本
洲ニ對スル處ニハ津輕海峽アリ樺太島ニ向ヘル處ニハ宗谷海峽アリ
而シテ千島羣島ノ極端タル占守島ハ久留里海峽ヲ隔テ、魯西亞ノか
むちやつかニ接ス蝦夷ハ東西ノ長サ凡ソ百六十六里南北ノ幅凡ソ一
百二十里全道ノ面積ハ六千〇九十五方里ニシテ人口ハ二十二萬六千
二百三十六即チ一方里ニ對スル住民三十七人ノ割合ナリ蓋シ我が帝
國諸道ノ中ニテ人口最モ希疎ナル地方ト謂フ可シ本道ノ國タル十一
更ニ之ヲ二區八十八郡ニ分ツ

日本地理

第一渡島國 一區六郡
 區ニハ函館アリ
 郡ニハ龜田、上磯、茅部、松前、檜山、爾志アリ
 第二後志國 十七郡
 曰ク久遠、奥尻、太櫛、瀬棚、壽都、島牧、歌葉、磯谷、岩内、古宇、小樽、高島、忍路、余市、古市、美國、積丹是レナリ
 第三膽振國 八郡
 曰ク山越、室蘭、有珠、虻田、幌別、勇拂、白老、千歲是レナリ
 第四石狩國 一區九郡
 區ニハ札幌アリ
 郡ニハ札幌、石狩、厚田、濱益、空知、夕張、樺尺、雨龍、上川アリ
 第五天鹽國 六郡

北海道誌

曰ク増毛、留萌、苫前、天鹽、中川、上川是レナリ
 第六日高國 七郡
 曰ク浦河、沙流、新冠、靜内、三石、様似、幌泉是レナリ
 第七十勝國 七郡
 曰ク廣尾、當縁、十勝、中川、河西、河東、上川是レナリ
 第八釧路國 六郡
 曰ク釧路、白糠、阿寒、足寄、川上、厚岸是ナリ
 第九根室國 五郡
 曰ク根室、花咲、野付、標津、目梨是レナリ
 第十北見國 八郡
 曰ク宗谷、枝幸、利尻、禮文、網走、斜里、常呂、紋別是レナリ
 第十一千島國 九郡

地理本島

曰ク國後擇提紗那振別葉取色丹得撫新知占守是レナリ
 蝦夷島沿海ノ形勢ヲ論ズレバ渡島半島西南ニ突出シ半島ノ南端左右
 ニ兩岬ヲ開キ一ヲ惠山岬ト云ヒ一ヲ白神岬ト云ヒソノ間ニ一ノ海灣
 ナ抱ク之ヲ渡島灣トナス渡島半島ノ傍ヲニ火山灣アリ一名内浦ト云
 ヒ膽振ノ繪柄岬出デ、半島ノ東岸ト相對シ以テソノ口ヲ擁セリ襟裳
 岬ハ蝦夷島ノ南端長ク太平洋中ニ出ヅル者ニシテ岬邊ハ岩礁並ビ時
 ダチテ水路ノ危險最モ甚ダシ蝦夷島ノ東部ニ方リテ一ノ大灣アリ根
 室ノ納沙布岬ト北見ノ知床崎ト遙カニ相向ツテ之ヲ抱ク根室灣是レ
 ナリ灣ノ中央ニ於テ一ノ地角アリ野付岬ト云フ岬端ハ千島ノ國後島
 ト相對シテ海上七里ヲ隔テタリ根室灣ニ接シタル處ニ厚岸灣アリ東
 西凡ソ一里南北凡ソ二里半ソノ海口ハ仙風路岬ト床丹岬アリテ之ヲ
 擁シ大黒島灣口ノ東ニ立チ以テ風濤ヲ防クノ用ヲ爲ス是レヨリ蝦夷

北海諸港

島ノ北方ニ至リテハソノ極端ヲ宗谷岬トナス樺太島ノ能取岬ト相對
 シソノ間十二里ヲ隔ツ宗谷海峽即チ是レナリ日本海ト阿哥斯科海ト
 ノ分界ヲ爲ス者ニシテ七條ノ潮路アレバ宗谷七汝ノ稱アリ又タ本島
 ノ西方ニ繞レバ日本海ニ面スル處ニ神威岬ノ突出スルアリ石狩ト相
 對シテ一ノ海灣ヲ抱キ尙ホ神威岬ノ西南ニ白糸岬アリ兩岬ノ間亦タ
 海水ノ曲入スルヲ見リナリ
 蝦夷島ノ港ヲ云ヘバ渡島ニ箱館港(四切ヨ)福山港(六切)江刺港(六切)アリ
 後志ニ壽都港(七切)小樽港(八切)アリ膽振ニ有珠港(十三切)室蘭港(九切)
 仍アリ石狩ニ石狩港(一仍餘)アリ天鹽ニ増毛港(六切)アリ日高ニ幌泉港
(四切)アリ釧路ニ釧路港(八切)厚岸港(十二切)根室ニ根室港(四切)アリ北
 見ニ宗谷港(五切)網走港(十二切)アリ
 是レヨリ本島内ノ山嶽ヲ列叙セバ渡島ニテハ遊樂部岳(四千一百尺)國

境ニ聳ヘソノ東南ニ濁川岳(二千七百尺)アリ駒岳(三千二百二十尺)ハ又
タ内浦岳トモ云ヒ火山灣ノ口ニ臨リ大川岳(千九百二十尺)ハ駒岳ノ
東南ニ立チソノ脈遂ニ惠山トナリ斗南半島ノ恐山ト遙カニ相對ス知
神岬ノ北方ニハ千軒岳(四千二百尺)アリ知内岳(二千五百三十尺)アリ
後志ニテハ後方羊蹄山(六千五百三十尺)騰振ニ跨ガリソノ他黒松内岳
及ヒ太平岳(三千四百尺)モ騰振ニ亘レリ余市岳(八内岳)古平岳及ヒ積丹
岳等ハ後志羊蹄山ヨリ西北ニ連ナリソノ端ハ即チ神威岬ナリ雷電山
(三千二百五十尺)ハ直チニ西部海濱ニ峙メテ辨慶崎ニ相對シテソノ中
ニ壽部灣ヲ抱ケリ騰振ニテハ後志ニ接スル處ニ昆保岳(三千三百尺)暨
塞岳及ヒルコッ岳等アリ有珠岳(三千四百四十尺)ハ後方羊蹄山ノ南方
ニ立チコレヨリ東北ニシテ白老山(三千三百尺)樽前岳アリ紋別岳(二千
六百尺)惠庭岳アリ石狩ニテハ高ク東隅ニ聳ル者ヲ石狩岳トナスソ

ノ西南ニ立ッ者ヲ夕張岳トナス札幌岳ハ國ノ西南隅ニ在リテ後方羊
蹄岳ニ接セリ海岸ニ近キ處ニテハ斜芳黄金岬群別ノ諸山アリ天鹽ニ
テハ東南隅ニ在ル者ヲ天鹽岳トナスソノ外ニハ羽幌山幌尻山辨花片
山岩塞別山等アリ日高十勝ノ境上ニハ神威巒(五千四百尺)アリ峻峯岬
拔嶮嶺(礪阿タリ)ノ脈南ニ亘リ樂古山(四千六百八十尺)トナリ豊居山
トナリソノ端岬角トナリテ大洋中ニ出ヅル一三三里之ヲ襟裳岬トナス
十勝岳ハ十勝ノ北端ニ在リテ石狩岳ト相並ビ全島ノ正中ニ立ッソノ
西南ニ竿呂岳アリ以テ夕張岳ニ連ナル釧路ニテハ國ノ北部ニ阿寒岳
アリ噴火山ニシテ雌雄兩峯共ニ高シ北見ノ天鹽ト境スル處一帶ノ連
山アリ屯斗登散酢岳ノ高隆ヲ爲ス又タソノ根室ト接スル處ニハ硫黃
岳斜里岳(五千四百五十尺)等時テリ
川流ノ大ナル者ヲ石狩川天鹽川大津川及ヒ久壽里川トナス石狩川ハ

源ヲ石狩嶽ノ大瀑布ニ發シ屈曲西南流シ兩龍川ハ北ヨリ入り空知川ハ南ヨリ會シ茫々タル平野ノ間ヲ走り遂ニ石狩港ニ注グソノ長サ凡ソ一百六十七里稱シテ西ノ父河ト云フ鮭魚ノ漁獵最モ盛シナレバ河口ニハ舟船常ニ羣集セリ天塩川ハ源ヲ十勝石狩二岳ノ北方ニ發シ天鹽國ノ東南隅ヨリ西北ニ向ッテ流レ數多ク水ヲ集メ天鹽ニ至リ海ニ入ルソノ長サ七十里餘石狩川ニ對シテ西ノ母川ト呼ブ大津川ハ東ノ父川ト稱スソノ長サ四十四里餘源ヲ十勝國北境ノ山中ニ發シ東南流シ國內十餘川之ニ合シ大津ニ至リ海ニ入ルソノ海口ニ近ク一支ヲ分ツ之ヲ十勝川ト云フ二里ニシテ海ニ入ル久壽里川ハ東ノ母川ト云フソノ長サ三十七里源ヲ釧路ノ北境山中ニ發シ南流瀨釣阿寒等ノ諸川ヲ合セテ釧路港ニ注グ以上ハ外尙ホ諸國ノ川々ヲ説ケバ渡島ニテハ源ヲ濁川岳ニ發スル者三流アリソノ厚澤部川ハ西流シノ日本海ニ注

キツノ落部川(十里餘)ハ北流シテ火山灣ニ入リソノ有川(十二里)ハ南流シテ函館港ニ至ルソノ外ニハ木古内川アリ知内川アリ後志ニテハ利別川アリ膽振ヨリ來リ西流シテ海ニ入ルソノ長サ三十里渡島ノ境ニ近シ少シク北ニ進ミテ朱太川(十四里)アリ後志川(十八里)アリ亦タ共ニ膽振ヨリ來リ壽都灣ニ注グ國ノ北部ニ至リテハ楸株川(十一里)アリ余市川(十三里)アリ積丹川(十里)アリ膽振ニテハ渡島ノ境ニ近ク遊樂部川アリソノ長サ凡ソ三十四里少シク北ニ進ミテ長萬部川(十二里)アリ有珠岳ノ傍リニ長流別(十六里)アリ以上三川ハ皆火山灣ニ注グ者トナス日高ノ境ニ近ク流ル、者ヲ鶴川(二十里)トナシソノ西ニ在ル者ヲ湧拂川トナシ又タソノ西ヲ白老川(十里)トナス此等ハ皆外洋ニ至ル所ノ流レナリ石狩ニテハ札幌岳ニ發シテ石狩川ニ注グ豐平川アリ天鹽ニテハ留萌川アリ幌尻山ヨリ發シ西流諸水ヲ合セテ留萌ニ至リ海ニ入ル

ソノ長サ十四里餘日高ニテハ膽振ノ境ニ近キ川流ヨリ之ヲ數ヘナハ
先ツ第一ニ沙流川アリ次ギニ厚別川(十五里)アリ新川(二十六里)アリ
染退川(十五里)アリ夫レヨリハ三石川(十一里)アリ鳧舞川(十一里)アリ元
浦川アリ十勝ニテハ歴舟川(十里)アリ釧路ニテハ足寄川アリコレハ十
勝ニ入りテ利別川トナリ大津川ニ會スル者タリ根室ニテハ西別川ア
リ釧路ヨリ來リ東流スルコト三十里河口ヲ別海トナスソノ北ニハ標津
川(十六里)アリ亦タ東流シテ根室灣ニ注グ北見ニテハ枝幸郡ニ富別川
(十五里)アリ紋別郡ニ紋別川アリ常呂郡ニ常呂川(十里)アリ斜里郡ニ
斜里川アリ
湖沼ノ著大ナル者チ膽振ノ洞爺湖(周回十里餘)支笏湖(七里)十勝ノ喜門
沼(八里)釧路ノ阿寒沼、摩周沼、屈斜路沼、根室ノ樞運沼(十五里)北見ノサル
マ湖(十八里)網走沼(七里餘)トナス以上ノ外尙ホ本島ニテ湖回一里以上

ノモノチ舉グレバ大沼、渡島ニ在リ、障確沼、珍苗沼、長都沼以上膽振ニ在
リ、篠路沼、石狩ニ在リ、打内沼、天鹽ニ在リ、保利加也仁沼、生花苗沼、涌洞沼
長節沼、往牛沼以上十勝ニ在リ、藻散布沼、火散布沼、釧路沼、知植沼以上釧
路ニ在リ、猿拂沼、矢崎沼、金氣沼、澁津沼、藻崎沼能取沼、常丹沼、久種沼以上
北見ニ在リ、等ナリトス
蝦夷島ニハ鐵泉ノ總數凡ソ三十有餘アリソノ中ニ就テ渡島ヲ以テ最
多トナスソノ詳細ハ得テ知リ難シト雖ドモ鐵泉場ノ名稱ヲ略舉スレ
バ渡島ニ惠山河、古武井鹿部、富湯、落部、下湯川、湯澤等アリ、後志ニ久遠
湯、奇都湯、雷電湯、藻岩湯等アリ、膽振ニ登別湯、上湯、下湯、半花別湯等アリ
石狩ニ犬山谷湯、破山湯アリ、十勝ニ音更川湯、頓羅宇志湯アリ、釧路ニ阿
寒湯、贈蓋湯、屈斜路湯等アリ、根室ニ長牛湯アリ、北見ニ硫黃山湯アリ
蝦夷島ニテ平野ノ重モノナル者チ天鹽川、谷石狩川、谷大津川ノ谷ト

日本地理

石炭坑ニテ著名ナル者ヲ岩内及ヒ幌内ノ石炭坑トナス幌内石炭坑ノ如キ明治十九年中探掘高千三百七十八萬五千五百五十七貫ナリ又々本道諸洲ノ硫黄ヲ出ス多量ナルコトハ我國他ノ諸洲ニ於テ類例ヲ見ル能ハザル所ニシテ明治十九年中ノ掘出高左ノ如シ

北見國ニテハ 六十五萬一千七百二十九貫
 膽振國ニテハ 九十九萬八千三百十三貫
 釧路國ニテハ 六十五萬一千一百一十一貫
 千島國ニテハ 四十一萬九千二百二十九貫
 蝦夷ノ置治都會ニハ札幌函館及ヒ根室アリ名邑ニテ人口一萬以上ノ者ニハ福山及ヒ江差アリ

○札幌ハ殆ント全道ノ中心ニ位シ石狩川下流ノ南方豊平川ノ傍リニ在リ人口一萬五千〇四十一北海道廳ヲ此地ニ置ク函館ト相距ルコト

北海遺誌

ハ五十八里東京ヨリハ二百七十六里アリ又々鐵路東西ニ亘リ東方幌内ニ至ルベク西方手宮ニ達スベシ市街ノ中ニハ農學校工作場紡織場等ヲ設ケ且備樂園博物院ノ建置アリ

○函館ハ開港場ノ一ニシテ渡島灣ノ北岸ニ臨ミ人口四萬五千四百七十七市街ノ繁榮全道第一ト稱ス函館支廳アリコノ都府ノ西方ハ即チ著名ナル函館港ニシテ函館山港口ヲ擁シ四時共ニ風濤ノ患ナキヲ以テ貿易頗ブル盛ンナリ明治二十年間コノ港ニ出入セシ内外船舶ノ統計ヲ見ルニ出港セシ内國船四艘ソノ噸數二千四百九十九噸全外國船二艘ソノ噸數二千六百三十六噸入港セシ内國船九艘ソノ噸數五千八百八十一噸全外國船十三艘ソノ噸數一萬一千〇十九噸ナリ

○根室ハ根室灣ノ東南岸ニ在リソノ港ハ北ニ向ヒ辨天島ソノ首ニ立

ソノ地ハ函館ニ相距ル百六十六里蝦夷島東北部ノ要樞ニ當ルヲ以テ根室支廳ヲ此ニ設ク但シソノ人口ハ至ッテ僅少ナリト云フ
○本島ノ名邑ニハ福山江差渡島小樽(後志)室蘭(膽振)石狩(石狩)留萌(天鹽)浦(日高)アリ福山ハ即チ松前氏ノ舊城地ニシテ人口一萬〇百八十七箱館ト相距ルコト二十五里ソノ港ハ白神岬ノ西北ニ在リテ港口日本海ニ向ヘリ江差ハ福山ノ北千七里ニ在リ人口一萬千六百十五ソノ港内ニハ鰯島アリ

○蝦夷島附屬ノ小島ニハ
渡島ニテハ日本海上ニ大島(四里十四町)ト小島(一里三町)アリ
後志ニテハ寶島(二里二十六町)及ビ奥尻島(十三里二十五町)アリ
奥尻島ハ別ニ一郡ノ地トナス

天鹽ニテハ海岸ヨリ西方六里許リニ燒島(二里二十六町)及ビ天爪島(二里二十三町)相並ベリ
根室ニテハ水晶島(五里十八町)アリ納洲布ノ岬東凡ソ二里ニ立ッソノ間チ瑤瑤瑠海峡ト云フコレヨリ東方鹽津春刈多樂等ノ諸島相連ナリテ千島ノ色丹島ニ接ス
北見ニテハ宗谷岬西八里許リニ在ルモノチ利尻島(九里三十三町)トナス北見富士ノ稱アリ夫レヨリ西北三里許リニ禮文島(十二里三十三町)アリ各々一郡ノ地タリ

尙ホ是ヨリハ北海道ノ一島國ヲ叙述セントス

千島國

千島群島ハ我が帝國ノ東北隅ニ並ビソノ總數三十有二個西南ヨリ東

北ニ亘ル三百餘里以テ太平洋ト阿哥斯科海トノ境界ヲ爲スソノ中
 著名ナル島々ヲ函後、擇捉、色丹、得撫、新知、捨子古丹、温禰、古丹、幌筵及ヒ占
 守トナス
 函後島ハ根室凡ソ七十一里西南ヨリ東北ニ至ル長サ凡ソ三十里ソノ
 ノ半身ハ根室灣内ニ入リテ濃津江登岬ハ根室ノ野付岬ト相對セリソ
 ノ港ニハ泊港アリ島ノ西南隅ニ在リテ西東ニ向フ又々東北ニ方リテ
 一山アリ爺岳ト云フソノ端ハ即チ阿吐江也岬ニシテ擇捉島ト丹根、萌
 海峽ヲ夾ムソノ間七里ナリ島内周回一里以上ノ湖五箇アリ曰ク東沸
 沼(三里)得菱内沼(一里十八町)班岸寄沼(二里)畝間沼(二里)美祿沼(二里)是ナ
 リ
 擇捉島ハ周回凡ソ一百五十三里西南ヨリ東北ニ至ル長サ凡ソ五十里
 千島羣島ニ於テ最大ナルモノナリ島内ハ鷓冠志登加不、散粒、摸與呂ノ

諸山相列ナリ東北端ヲ葦取岬トナヌ東南岸ハ斷崖絶壁船ヲ近ツケ難
 シト雖下モ西北岸ニハ數多ク港アリ碇泊ニ便ナリ振別ハ最良トナス
 湖沿ニテ周回一里以上ノモノ四個曰ク内保沼(二里)訪床沼(三里)晒止沼
 (二里十八町)當露沼(二里二十二町)是レナリ有名ナル瀑布ヲ刺鬼別瀑ト
 ナス高サ五十四丈島ノ東北端ニ懸リテソノ水直チニ海ニ注グ
 色丹島ハ函後島ノ東方ニ立チ根室港ヨリハ凡ソ二十五里ヲ隔ツソノ
 周回六十二里三十四町餘ナリ
 得撫島ハ又々臘虎島トモ稱ス周回六十里十六町島ノ東南ニ小船港ア
 リコノ島ハ擇捉島ノ東北十五里ニ在リテソノ間ヲ擇捉海峡トハ云フ
 ナリ
 新知島ハ周回三十三里餘東北ニ良港アリ北ニ向ヒ灣内方二里ニ亘リ
 ソノ最モ深キ處ハ五十仞ニモ及ブ

捨子古丹島ハ周回十六里三十四町温禰古丹島ハ周回二十六里十七町
 コノ兩島ハ海嶽ノ最モ盛ナル處ニシテ夏秋ノ際ハ數多ノ漁人集マ
 リ至ルト云ノ
 幌筵島ハ直チニ温禰古丹島ノ北方ニ接シソノ周回七十九里十四町ソ
 ノ正北ノ小島ヲ阿類度島周回九里三十四町ト云フ
 占守島ハ幌筵島ノ東北ニ接シソノ周回二十二里三十町千島羣島ノ最
 端ニ在リテ魯西亞ノ「かむちやつか」ト久留里海峽ヲ夾ムソノ間僅カニ
 四里ニ過ギズ兩岸ノ樹木相辨スベシ
 以上列舉セル島々ノ間ニハ尙ホ數多ノ小島アリ之ヲ略舉セバ温禰古
 丹島ノ北方ニハ磨勘留志島八里十六町アリ温禰古丹ト捨子古丹トノ
 間ニハ「はりむこたん」島十二里十八町アリ越輕磨島九里ハ捨子古丹ノ
 北ニ立チ武知四島雷公計島四里四町松輪島十里五町羅處和島八里二

十五町須禮吐寧波島十一里十四町宇志知島全上計吐夷島七十里三十
 町ハ捨子古丹ト新知トノ間ニ并ビ又タ新知ト得撫トノ間ニハ撫郎頓
 島十三里三十三町知理保以島全上及ビ「ぶらつと」島全上アリ

日本地理大尾

日本地理大尾
第一卷
第二卷
第三卷
第四卷
第五卷
第六卷
第七卷
第八卷
第九卷
第十卷
第十一卷
第十二卷
第十三卷
第十四卷
第十五卷
第十六卷
第十七卷
第十八卷
第十九卷
第二十卷
第二十一卷
第二十二卷
第二十三卷
第二十四卷
第二十五卷
第二十六卷
第二十七卷
第二十八卷
第二十九卷
第三十卷
第三十一卷
第三十二卷
第三十三卷
第三十四卷
第三十五卷
第三十六卷
第三十七卷
第三十八卷
第三十九卷
第四十卷
第四十一卷
第四十二卷
第四十三卷
第四十四卷
第四十五卷
第四十六卷
第四十七卷
第四十八卷
第四十九卷
第五十卷
第五十一卷
第五十二卷
第五十三卷
第五十四卷
第五十五卷
第五十六卷
第五十七卷
第五十八卷
第五十九卷
第六十卷
第六十一卷
第六十二卷
第六十三卷
第六十四卷
第六十五卷
第六十六卷
第六十七卷
第六十八卷
第六十九卷
第七十卷
第七十一卷
第七十二卷
第七十三卷
第七十四卷
第七十五卷
第七十六卷
第七十七卷
第七十八卷
第七十九卷
第八十卷
第八十一卷
第八十二卷
第八十三卷
第八十四卷
第八十五卷
第八十六卷
第八十七卷
第八十八卷
第八十九卷
第九十卷
第九十一卷
第九十二卷
第九十三卷
第九十四卷
第九十五卷
第九十六卷
第九十七卷
第九十八卷
第九十九卷
第一百卷

明治二十二年七月十四日印刷
同 二十二年七月十六日出版

著述人

東京府士族

前

橋孝義
東京麹町區飯田町
五丁目二十一番地

發行者

東京府士族

小

野英之助
北豐島郡地方橋場町
千三百八十八番地

發兌元

富

山房
東京神田區
神保町九番地

印刷者

中

尾默次
東京橋區山下町廿
二番地桑原活版所

版權登錄

大 賣 捌 所


越中 雲洲 彦根 熊本 金澤 名古屋本町 同 仙臺 越后水原 越后長岡

目黒 西村 伊勢安右衛門 高藤書店 川瀬代助 近田太三郎 長崎二郎 廣田七治郎 川岡清助 中田書店


大 賣 捌 所

東京 同 同 同 同 同 大坂 同 同 同 同 京都

丸善書店 博聞社 共益商社 大倉孫兵衛 集野成兵衛 牧野善兵衛 三木佐助 柳原喜兵衛 梅原龜七 岡島真七 吉岡平助 大黒屋書店 田中治兵衛









022962-000-0

23-104

日本地理

前橋 孝義 / 著

M22

ADB-0897



