

9 26
199.

АТЛАСЪ

къ

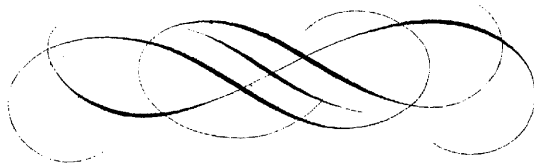
ПОЛНОМУ СОБРАНІЮ

УЧЕНЫХЪ ПУТЕШЕСТВІИ

ПО

РОССІИ.

ЧАСТЬ ПЕРВАЯ.



РОСПИСЬ

КАРТЪ, ПЛАНАМЪ И ИЗОБРАЖЕНІЯМЪ,

ПРИНАДЛЕЖАЩИМЪ къ ОПИСАНІЮ Камчатки и СОСТАВЛЯЮЩИМЪ первую ТЕТРАДЬ Атласа,
къ Полному Собранію ученыхъ путешествій по Россіи.



1. *Карта части Сѣверо-восточной Азіи и Сѣверо-западной Америки.* При прежнихъ двухъ изданіяхъ Крашенинникова Описанія Камчатки находились двѣ карты, части Сѣверо-восточной Азіи, составленныя изъ старинныхъ невѣрныхъ матеріаловъ; вмѣсто оныхъ предлагается здѣсь новая карта, представляющая не только часть Сѣверо-восточной Азіи, но и Острова лежащіе между Сѣверо-восточною Азіею и Сѣверо-западною Америкою, также часть Сѣверо-западной Америки. На ней помѣщены всѣ новѣйшія открытія: между прочимъ Губа *Коцебу* и островъ *Ратманова*, открытыя въ 1816 году морскою Экспедиціею, отправленною на издвигеніи Господина Государственнаго Канцлера Графа Николая Пешрочича Румянцова, о коихъ немогло бытъ упомянуто въ первомъ Томѣ на своемъ мѣстѣ по тому, что оный вышелъ уже тогда изъ печати, когда сіи открытія здѣсь сдѣлались извѣстными.

2. *Планъ течения рѣки Камчатки.* Оный составленъ такъ какъ находится при прежнихъ изданіяхъ, ибо нуженъ чинашело для поясненія описанія сей главной рѣки на Камчаткѣ.

3. *Планы горящихъ клостей.*

4. *Эстампъ, представляющій прежнихъ Камтадаловъ въ лѣтнемъ одѣяніи, ихъ лѣтнія жилища, Балаганами* называемыя, и употребленіе Камчатскаго деревяннаго огня.

5. *Эстампъ, представляющій прежнихъ Камтадаловъ въ зимнемъ одѣяніи и въ зимнемъ жилищѣ, Юртою* называемомъ.

6. *Эстампъ, представляющій Камтадала вѣдущаго на собакахъ.*

Къ сдѣланнымъ прибавленіямъ во впоромъ Томѣ касательно описанія Американцевъ, присовокупляются здѣсь слѣдующіе два эстампа:

7. *Эстампъ, представляющій Алеута и Алеутку, и Алеута вѣдущаго въ байдаркѣ.* Оный составленъ опчаспи по изображеніямъ, имѣющимся въ *Куковомъ* Атласѣ, а опчаспи по одеждамъ находящимся въ Кунсткамерѣ Академіи.

8. *Эстампъ, представляющій Кенайцевъ, мужчину и женщину* въ ихъ одѣяніи, по изображеніямъ находящимся въ *Куковомъ* Атласѣ. На семь же эстампъ

представлены и *Коложи*, *мужина* и *женщина*, коихъ изображенія взяты изъ *Лалерузова* Ашласа.

По естественной Исторіи сообщаются при семь изданіи слѣдующія изображенія :

9. *Изображенія сладкой травы и сараны*, изъ которыхъ послѣднее по рисунку сообщенному Г. Профессоромъ Пепровымъ, снятому имъ съ сухой травы.

10. *Изображенія морскаго Бобра и Моржа.*

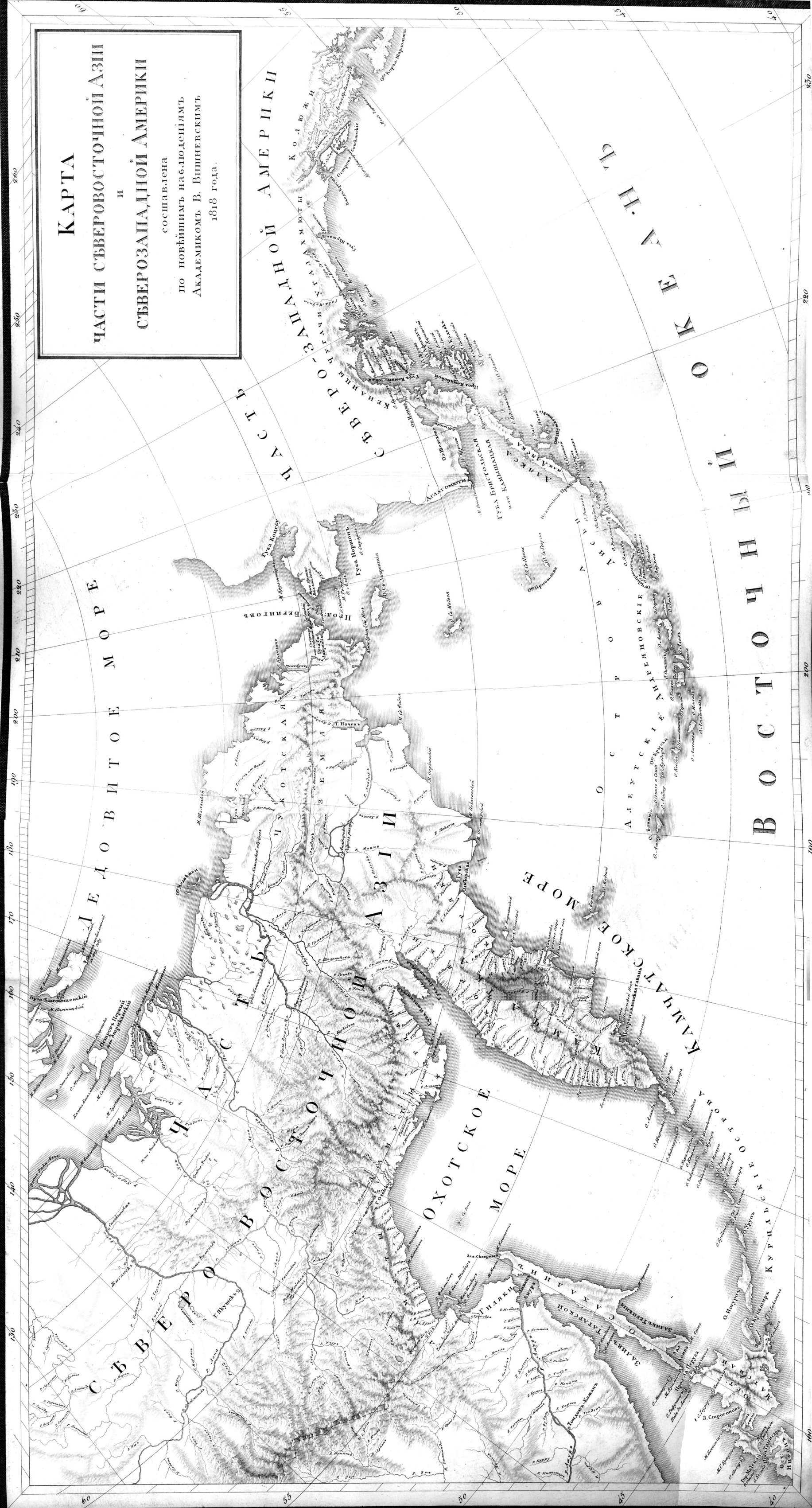
11. *Изображенія Нормоты или Гребенушки (Anas spectabilis) и Стеллеровой утки (Anas Stelleri)*. Послѣднее присовокупляется здѣсь въ дополненіе къ описаннымъ у Крашенинникова сего рода птицамъ. Образцы сихъ рѣдкихъ породъ имѣются въ Кунсткамерѣ.

12. *Изображенія Лангита (Anas glacialis) и гуся Бѣлошея (Anser canagicus v. pictus)*.

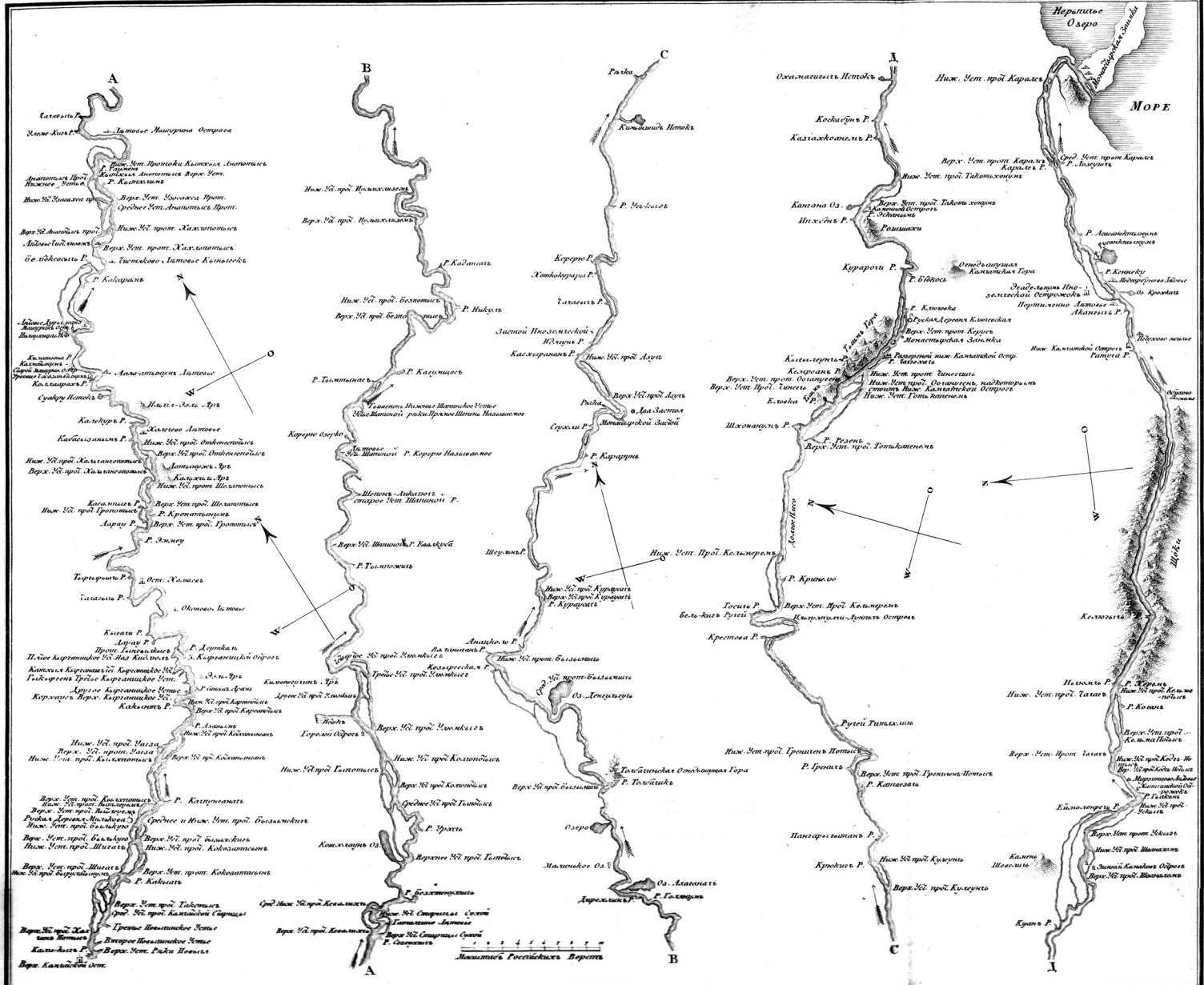
КАРТА

ЧАСТИ СЕВЕРОВОСТОЧНОЙ АЗИИ И СЕВЕРОЗАПАДНОЙ АМЕРИКИ

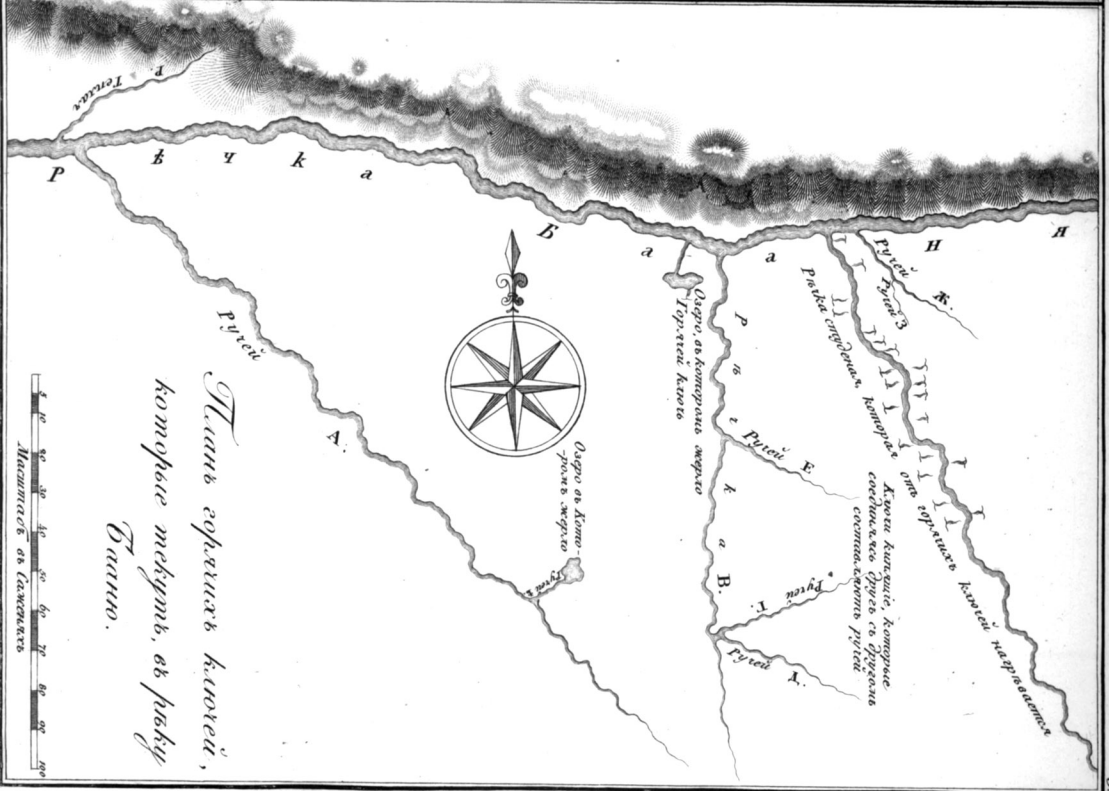
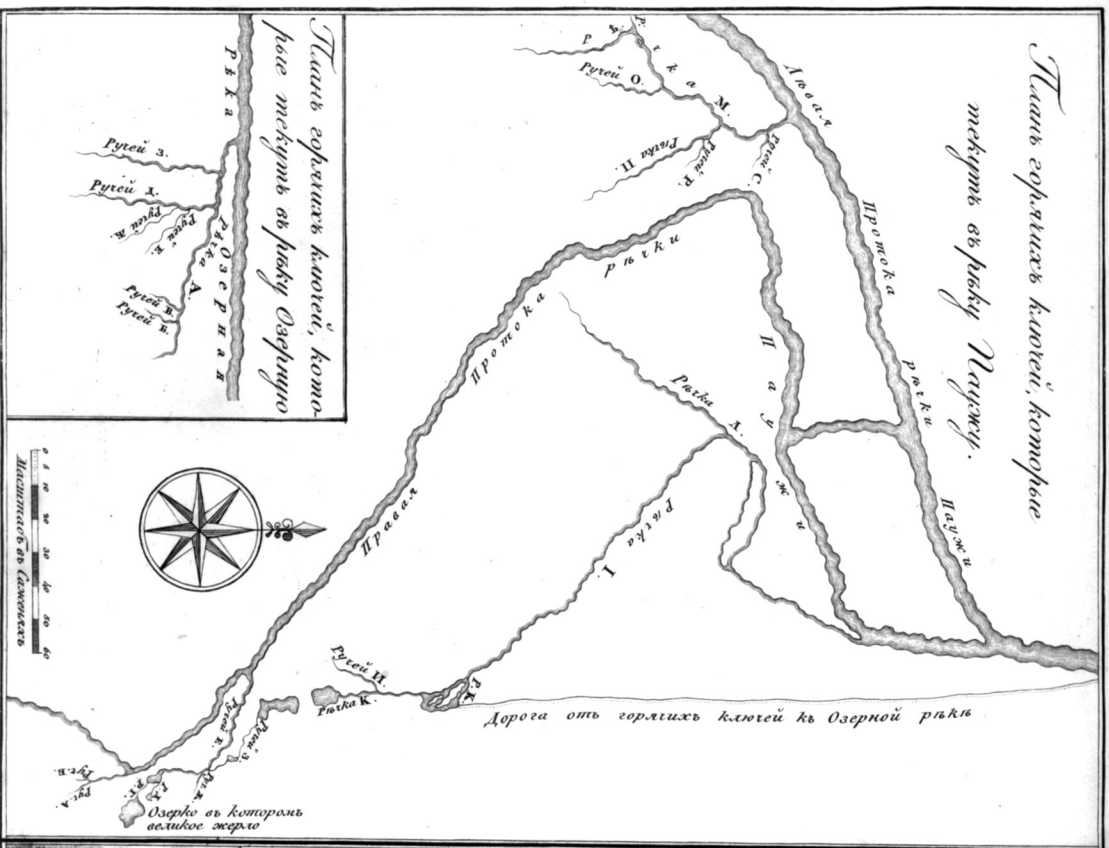
составлена
по новейшим наблюдениямъ
АКАДЕМИКОМЪ В. ВИННЕВСКИМЪ
1818 года.



ПЛАНЪ меренія руску Канрамку.


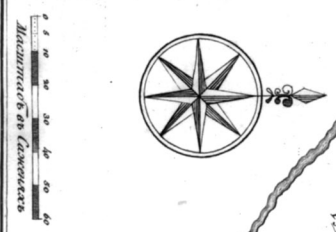


Планъ горныхъ кочевъ, которые
текутъ въ рѣку Нагужу.



Планъ горныхъ кочевъ,
которые текутъ въ рѣку
Банно.

Планъ горныхъ кочевъ, которые
текутъ въ рѣку Озерную






Fig. 1 и 2. Камбача, мугуно и мугуно с детьми. Fig. 3. Такачано. Fig. 4. Мана.





Fig. 1. Кухня, Fig. 2. Мансарка, об. занесъ собаку и об. занесъ мансарку.

Fig. H. H. H.



Уго Оуадасе одыгуи на аутуберо.



Друж. в. Симониди.

Fig. 1. Акемъ съ Саидаркѣ. Fig. 2. Акемъ. Fig. 3. Акемка.



Грав. А. Степановъ

Фиг. 1 и 2. Кенайцы, Мушина и Женица. Фиг. 3 и 4. Коложки, Мушина и Женица.

Fig. 1.



Fig. 1. Cactaceae mpraba;
a, yombka.

Fig. 2.



Fig. 2. Cyprina uuu Yqapka Kpypce;
a, nocmka, b, moctanka,
c, cauecka, d, co.nocmka.

Fig. 3.






Fig. 3. Cyprina Kauramckaa;
a, nocmka, b, moctanka,
c, kopce.



L'opra! G. Encheu

Fig. 1. Моржъ. Fig. 2. норской Тюфякъ.



Лев. Каврачки

Фиг. 1. Червова Лиска. Фиг. 2. Треденулка.



James H. Thompson del.

Fig. 1. Anas boschas. Fig. 2. Fes boschas.