

綏遠旗志

綏遠志卷一

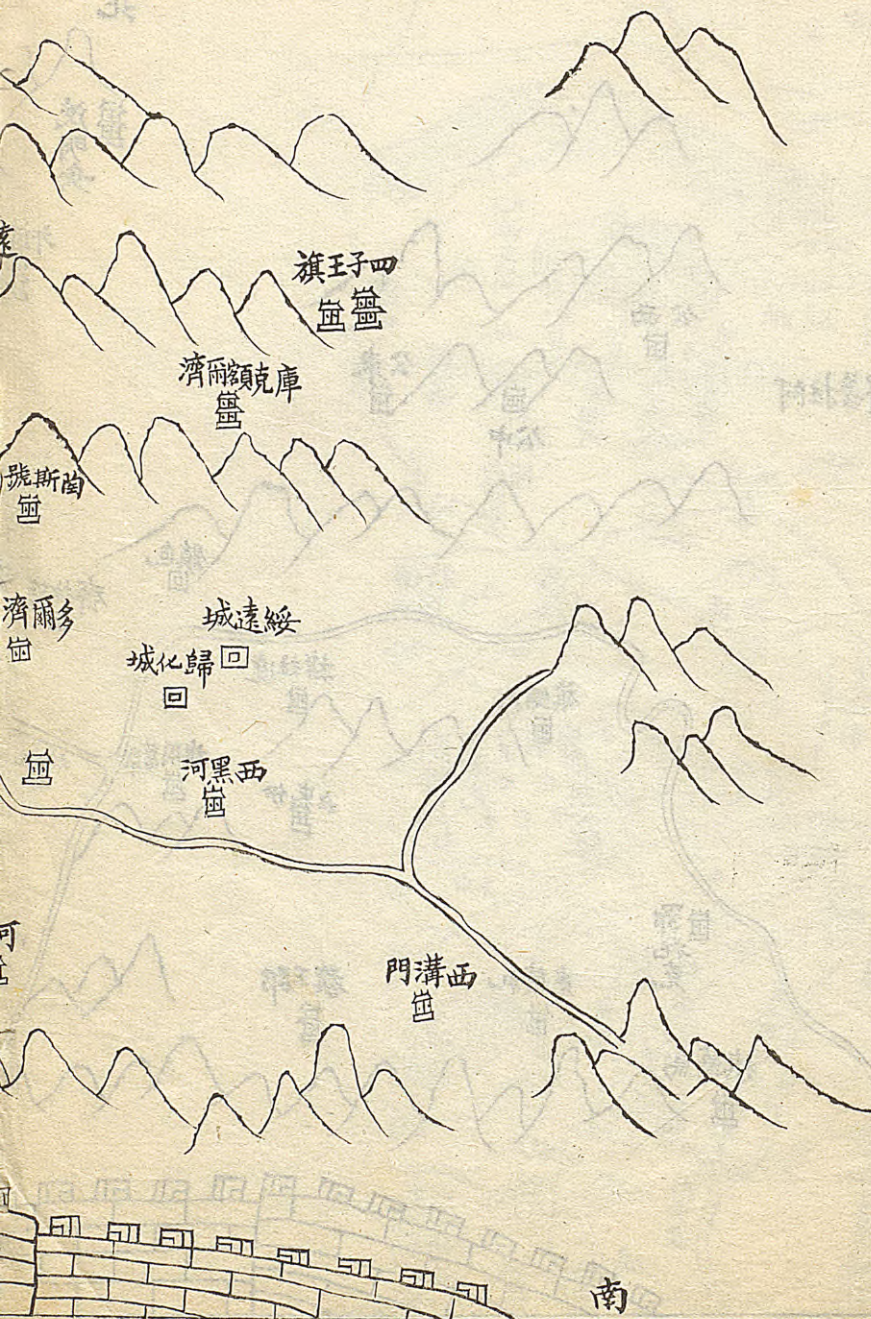
疆界公所圖

綏一城也而疆界最遠綏官一屬也而公署最多何者一城之外至於十二廳十三旗之地東暨於察哈爾西迄於阿拉善之界皆將軍所轄卽墾務所屆蓋延袤至數千里之遙已將軍而下協領五佐領二十防禦驍騎校各二十員員各有署署各有方與夫廟院營防之屬多莫多於此矣綜之不能徧析之不能分則圖爲尤要故錄而誌焉



察哈爾界


東



北

茂明安
堡

汗爾
堡




西
公
堡

東
公
堡

中
公
堡

阿拉善界



色
鎮
堡

薩拉齊
堡

西



枕錦旗
堡

達拉旗
堡

葛兩旗
堡

托城
堡


鄂托克
堡

札薩克
堡

耶王旗
堡

烏蕃旗
堡


陝西界

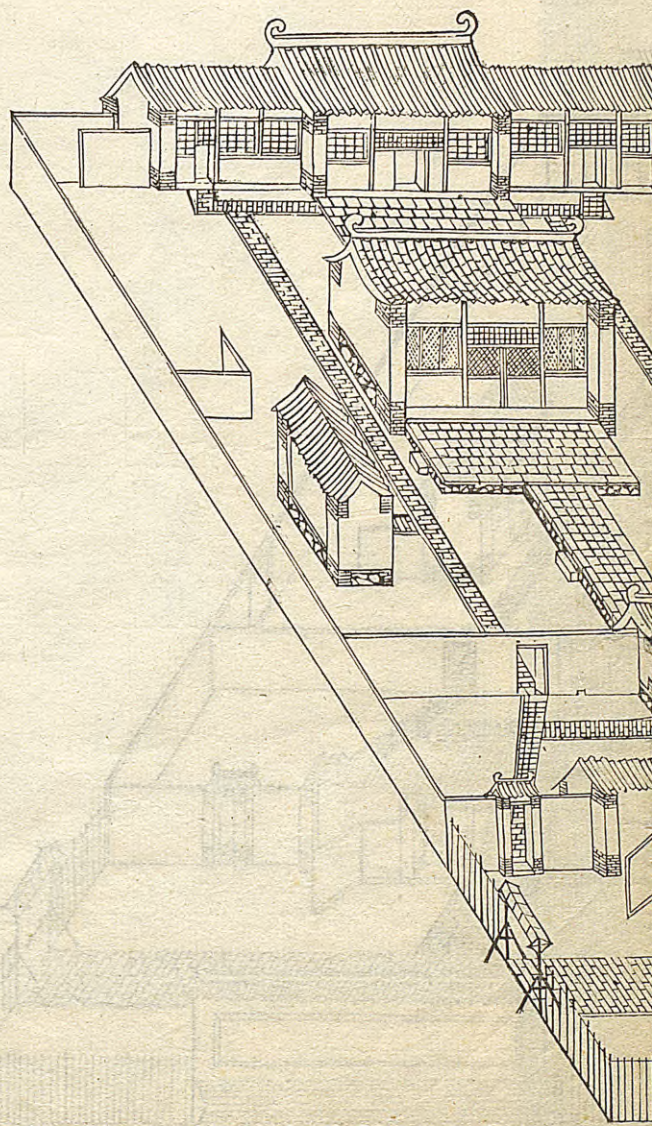


伊盟地圖

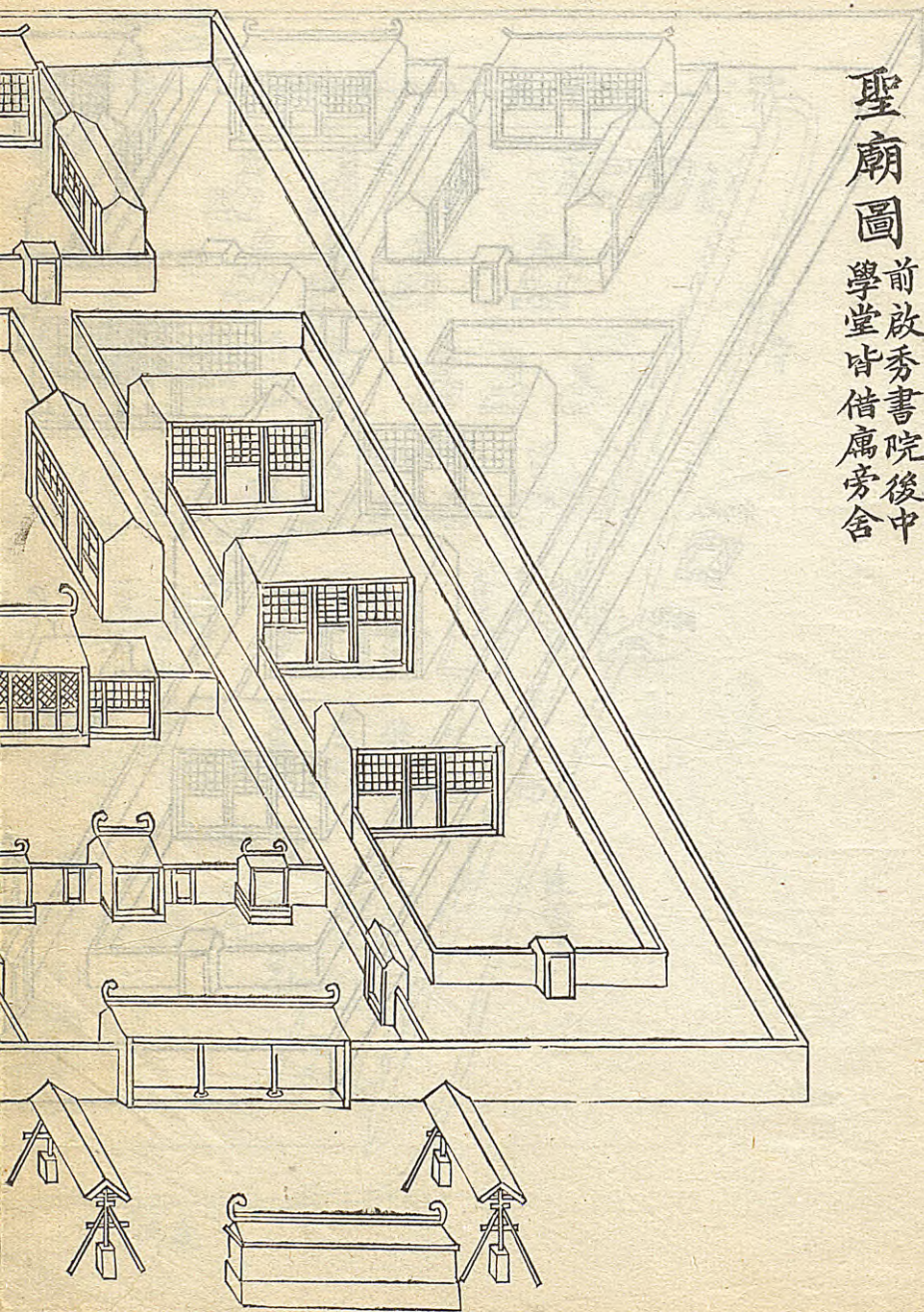


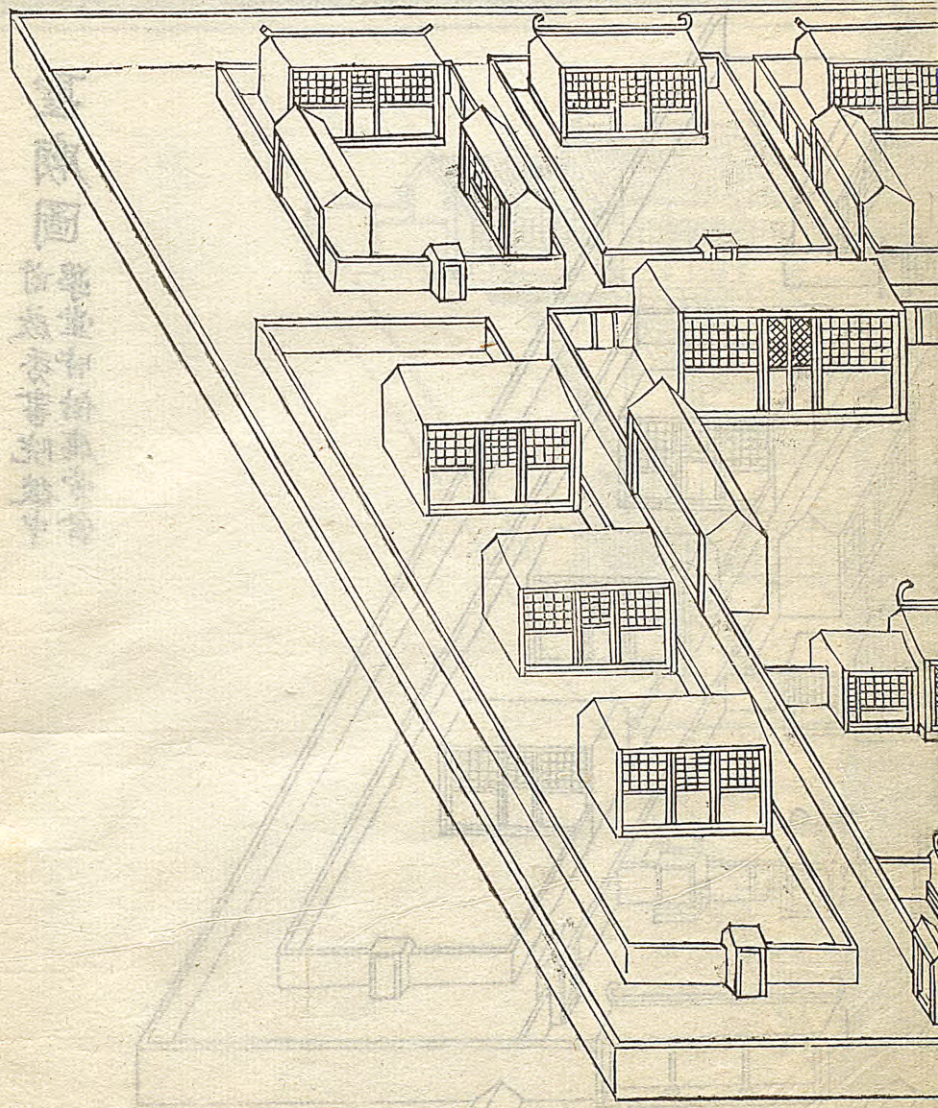
萬壽宮圖





聖廟圖
前啟秀書院後中
學堂皆借廟旁舍





附圖
卷之二
第...
第...



演武廳



護城河

大教場



橋調

護城河

善德廟



小教場



護城河

棋盤廟



雲騎



騎駢



佐領



財神廟



騎駢



佐領



藥



澗郡尉



筆帖



巡臺島局



右司



驍騎



佐領



防禦



馬祝廳



驍騎



佐領



防禦



筆帖



騎駢



監軍甚殿



馬王廟



筆帖



佐領



巡臺島局



佐領



防禦



騎駢



廟禰



防禦



協領



佐領



防禦



協領



輕軍都尉



南門



水薰門



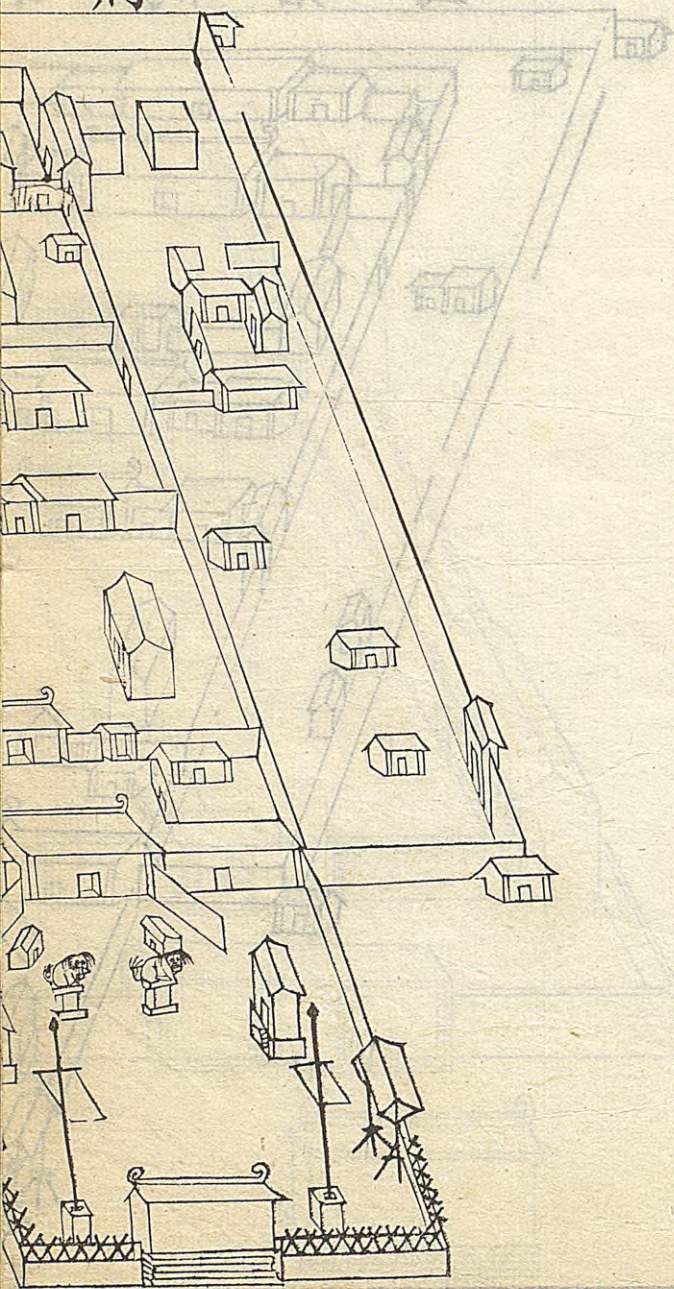
南園亭




調



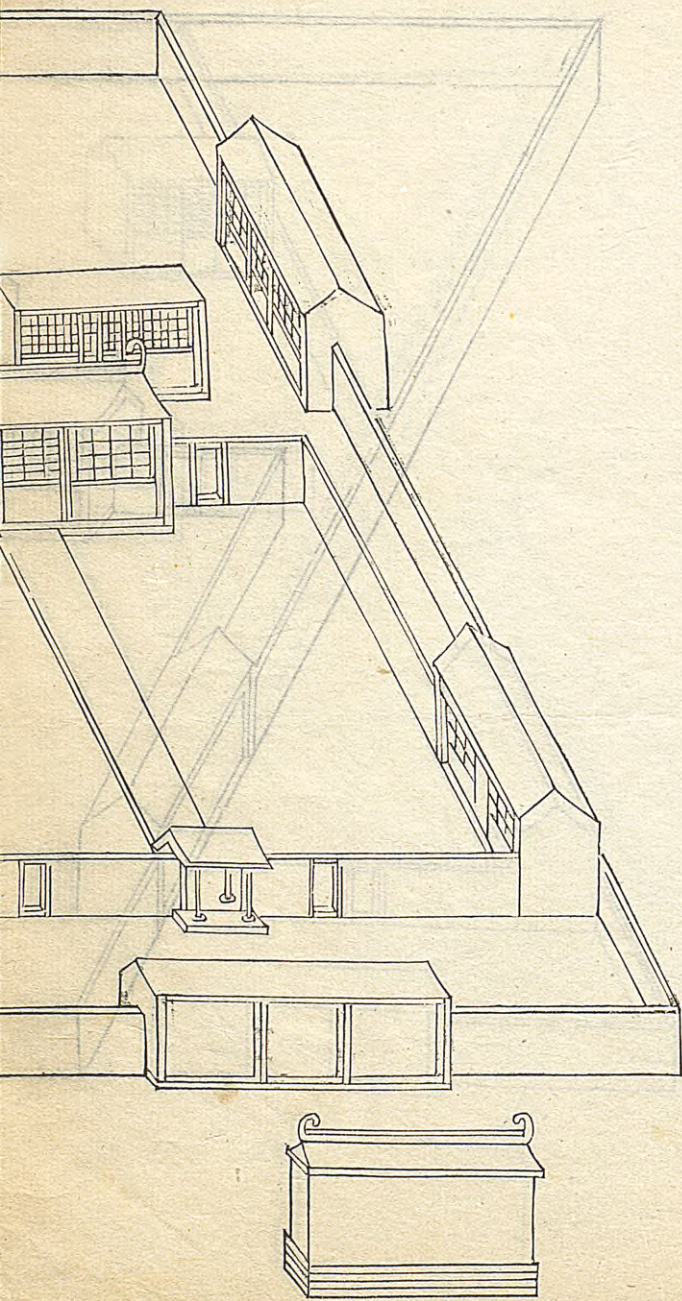
將




軍衙署圖



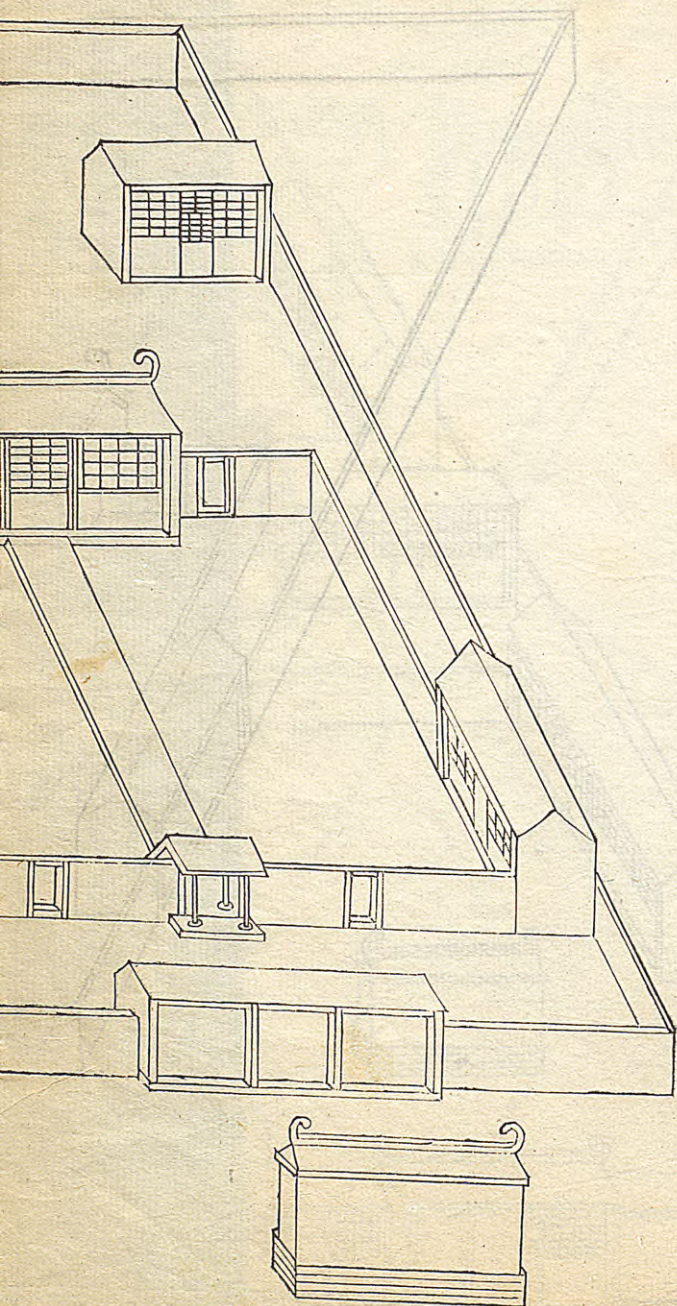
左司署圖



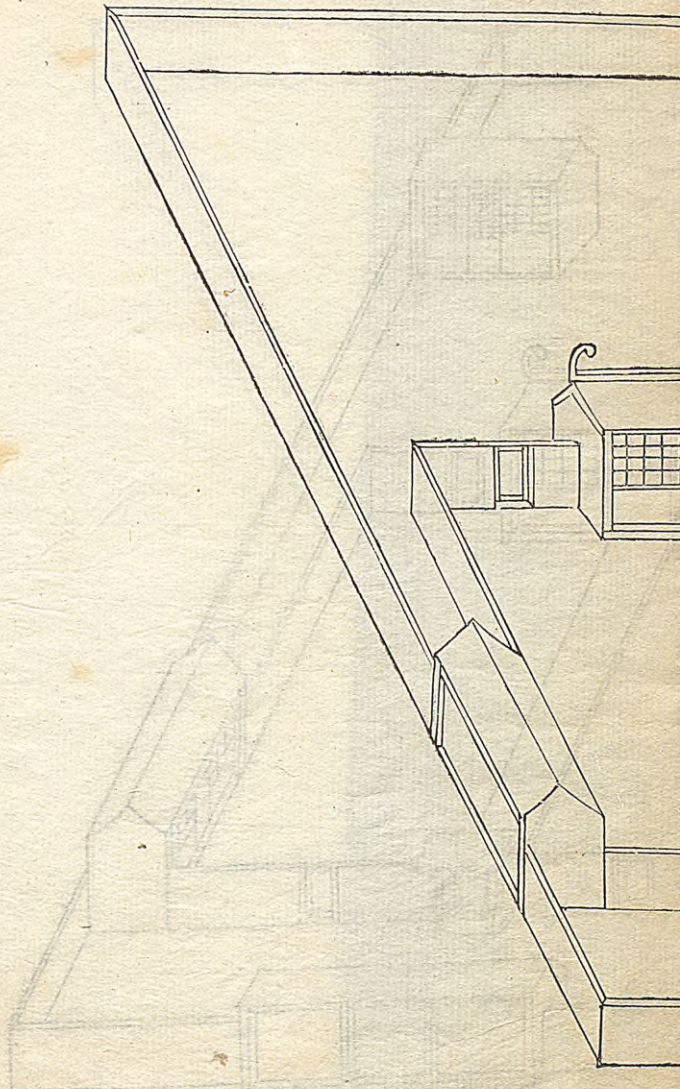
大正三年
三月




右司署圖

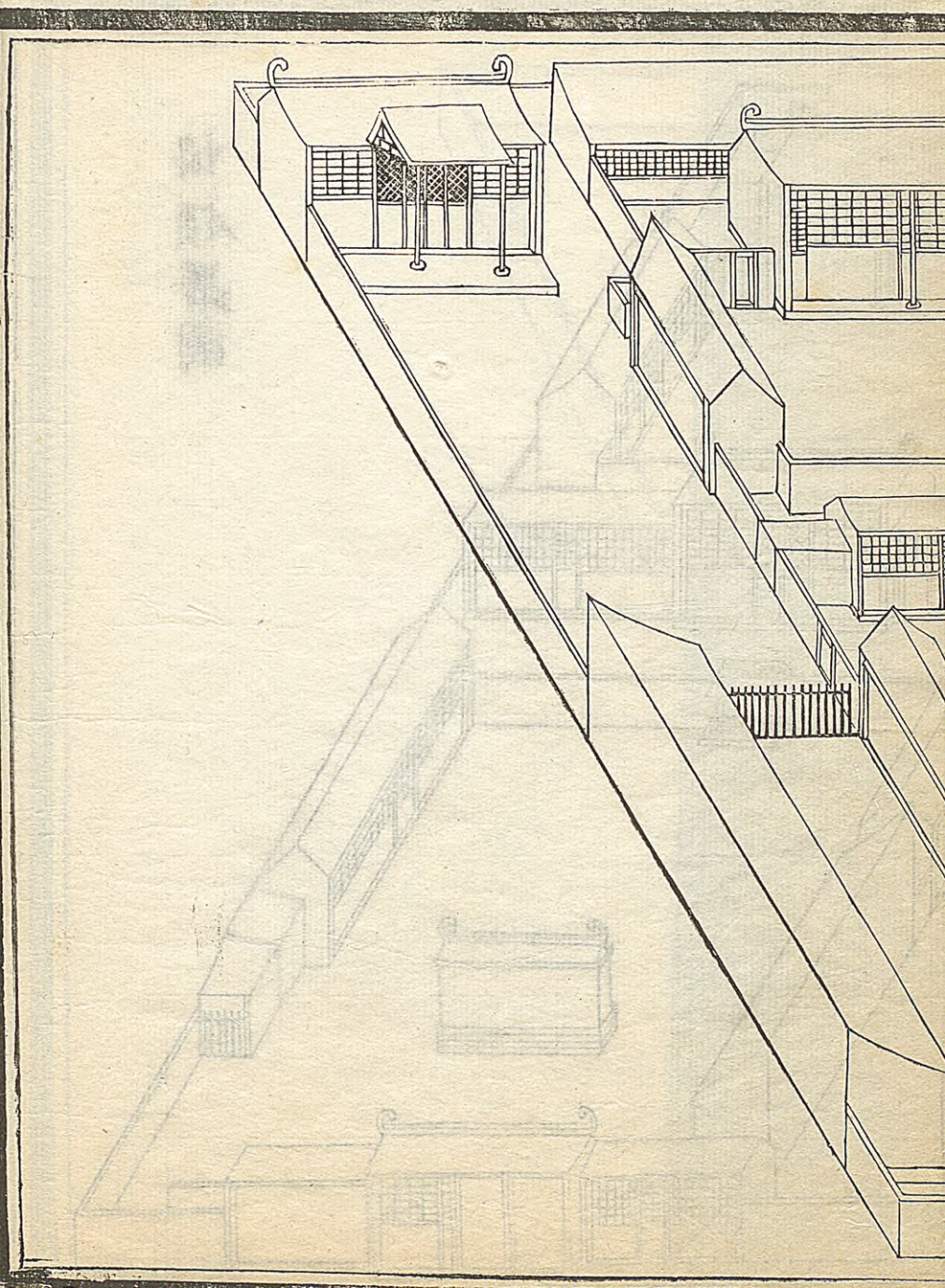


竹山樓圖

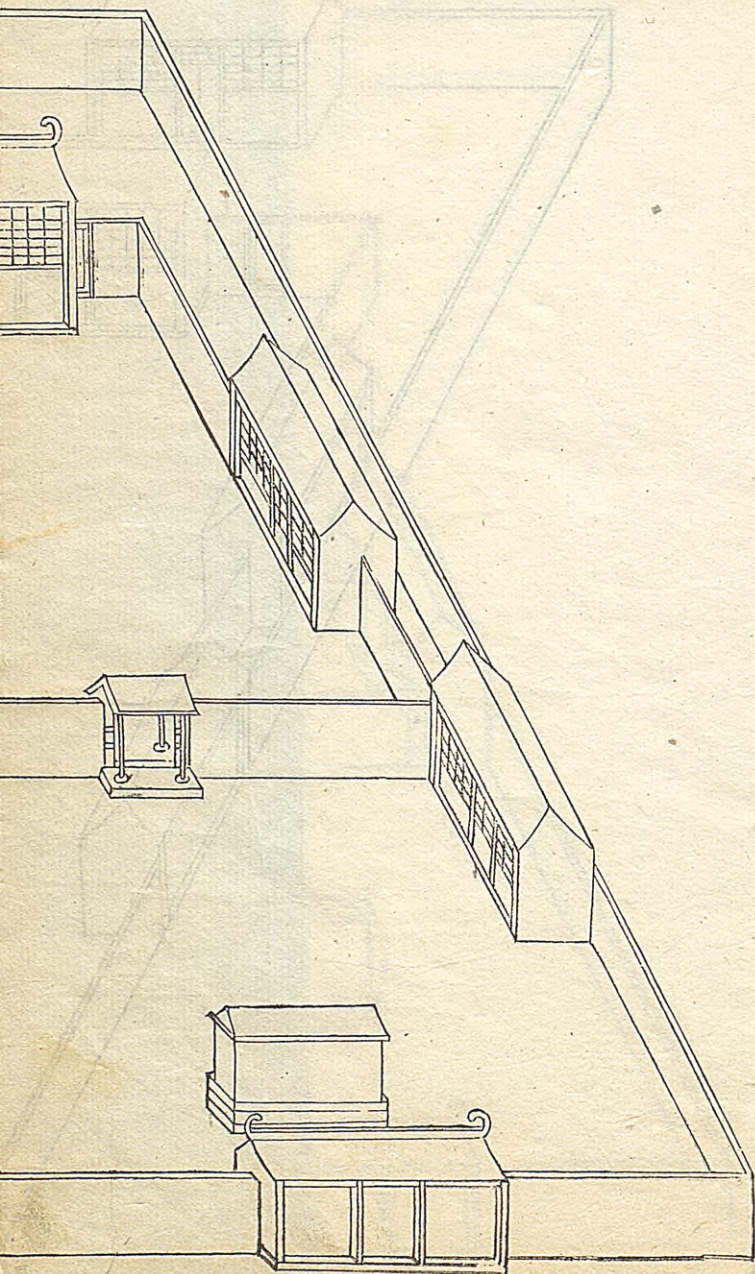



協領署圖





佐領署圖

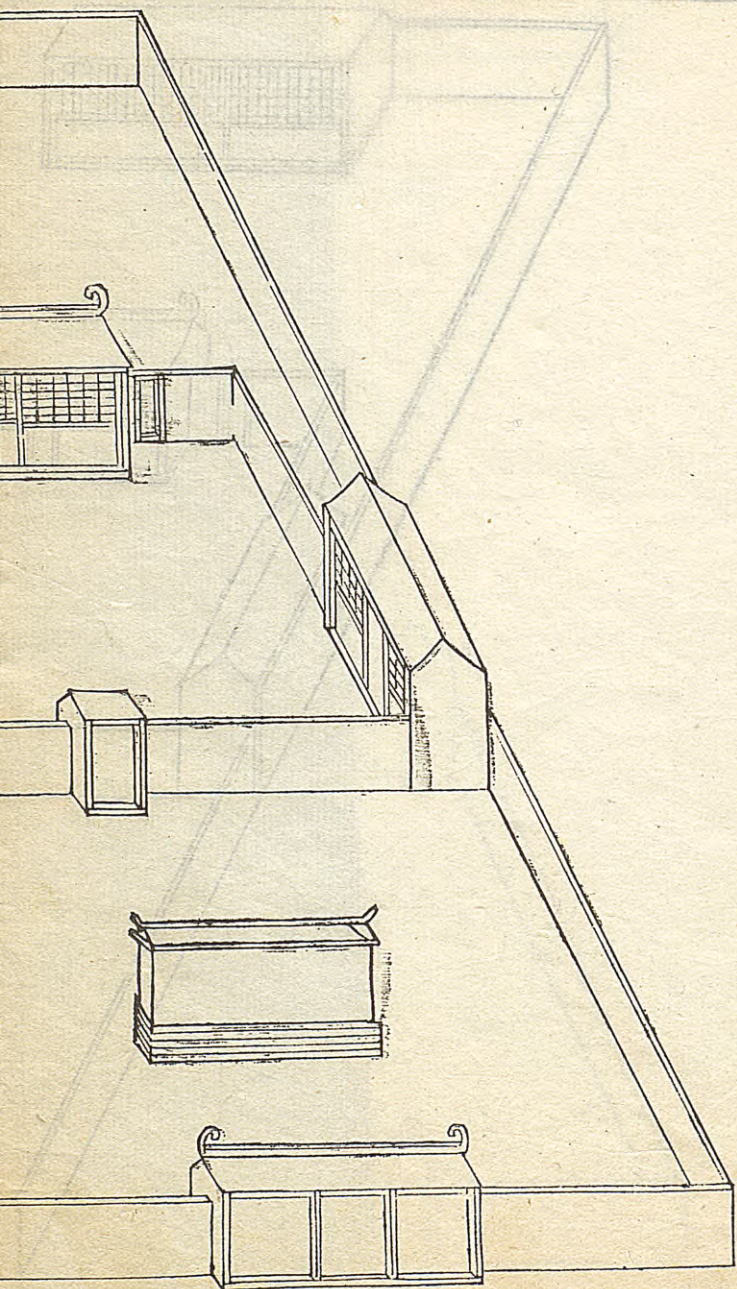




664754



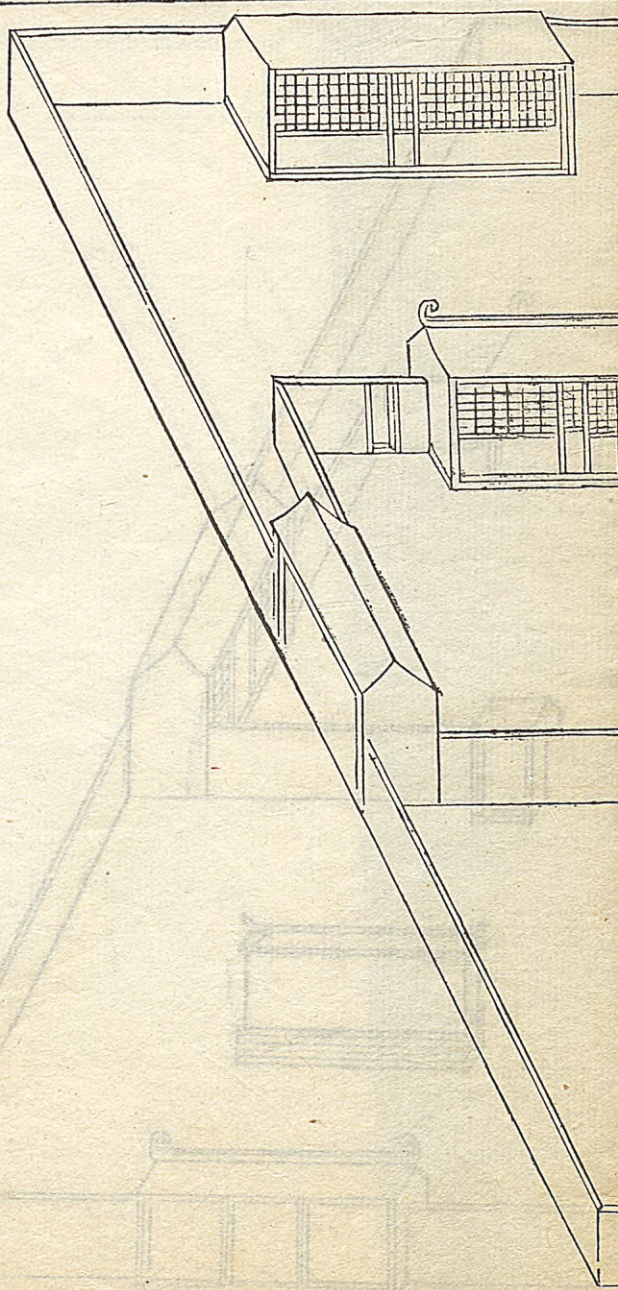
防禦署圖



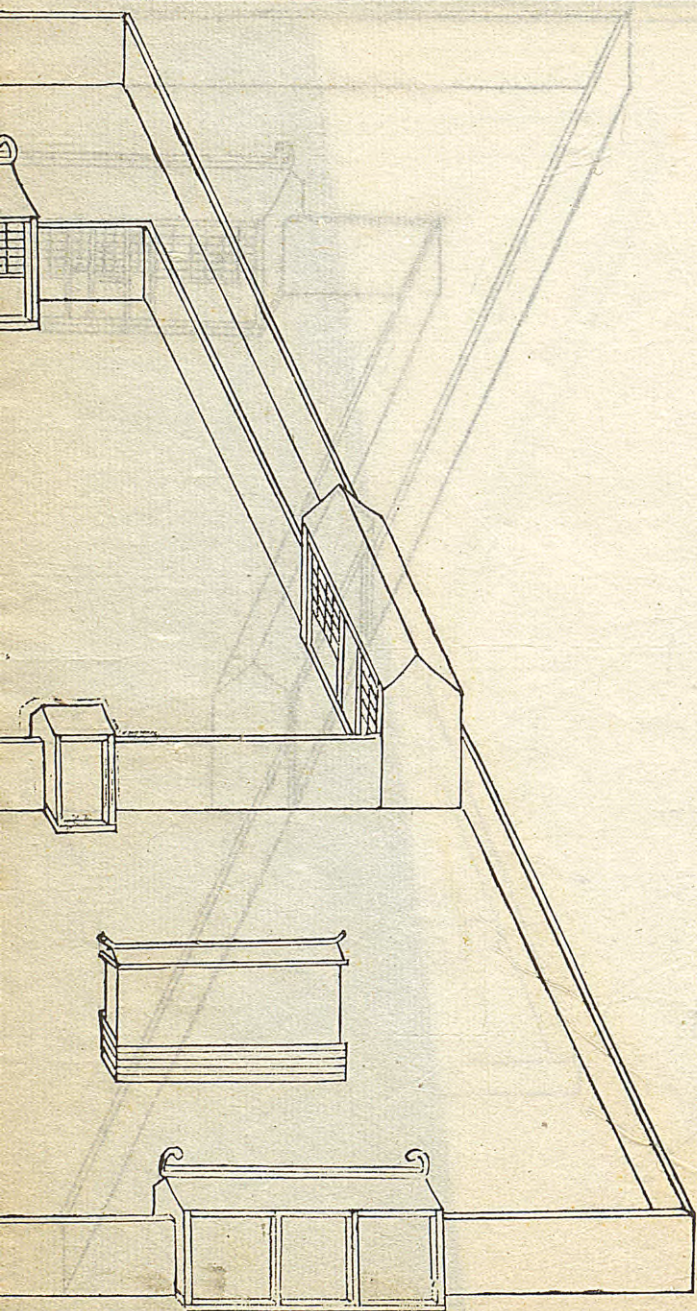



280

卷之二




驍騎校署圖






糧餉


圖景




理事府署圖



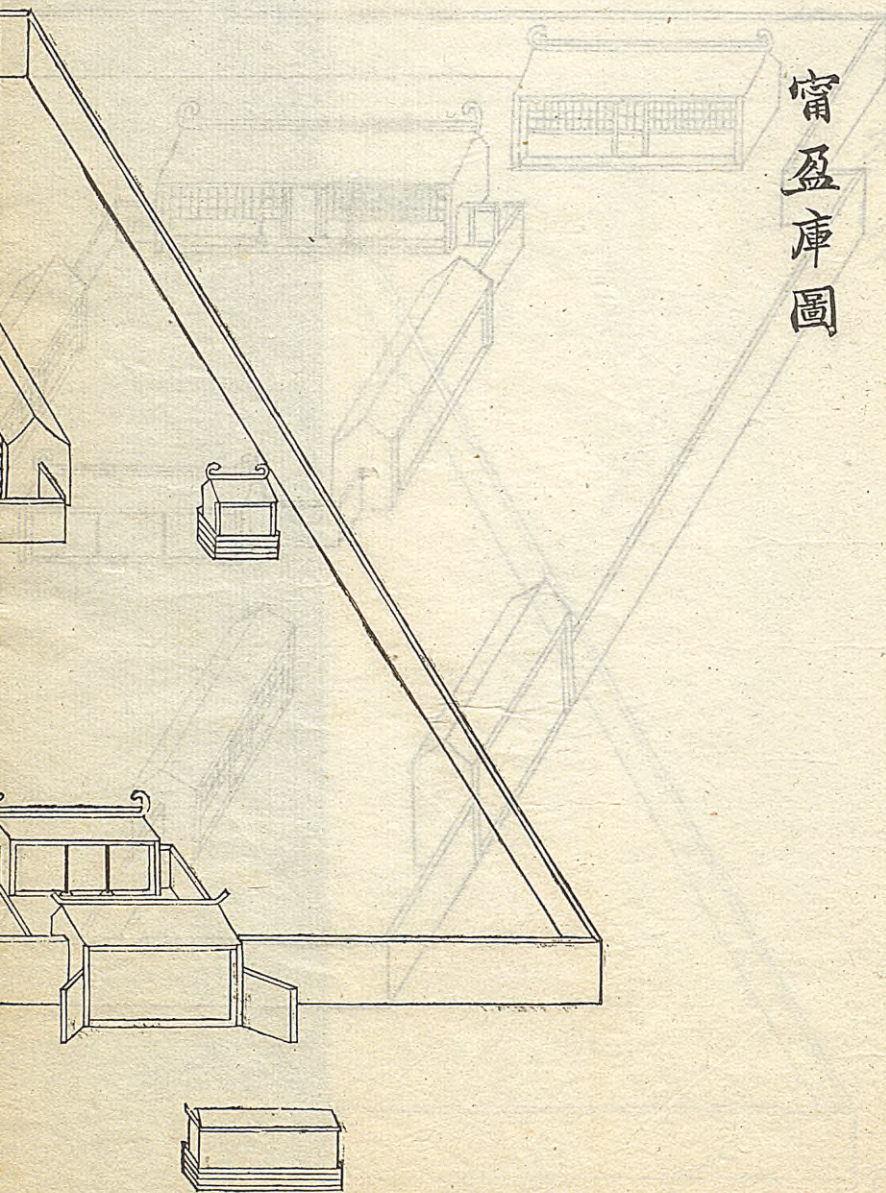
旗庫圖

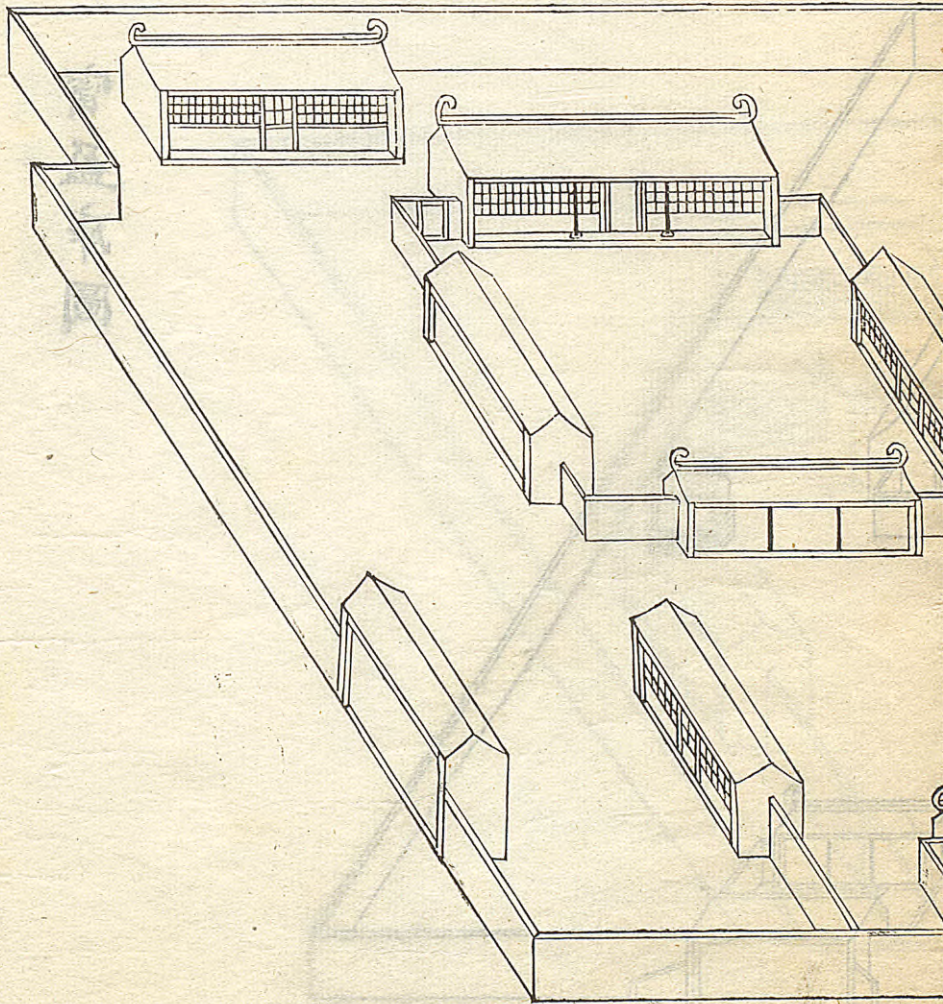


慈航圖

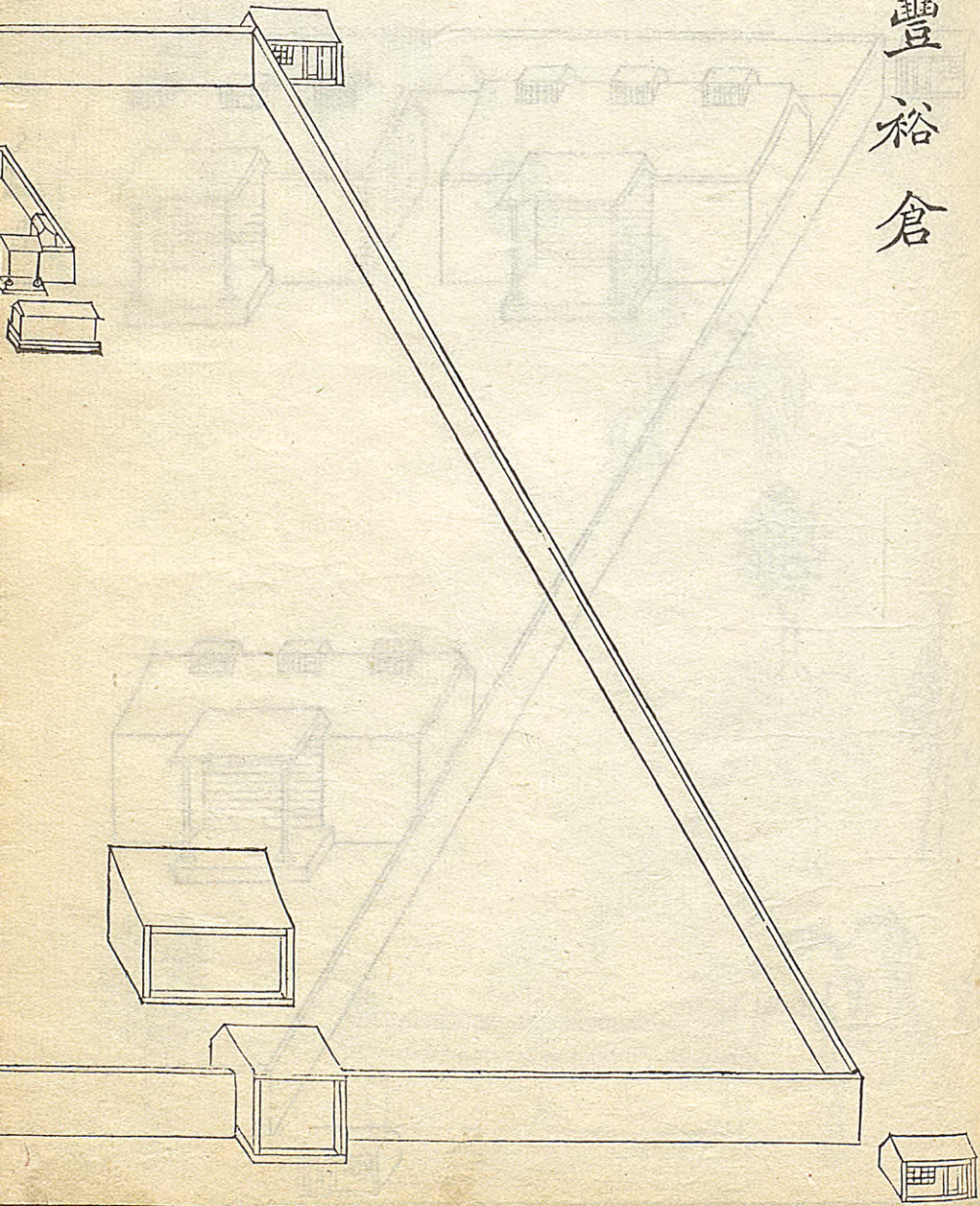


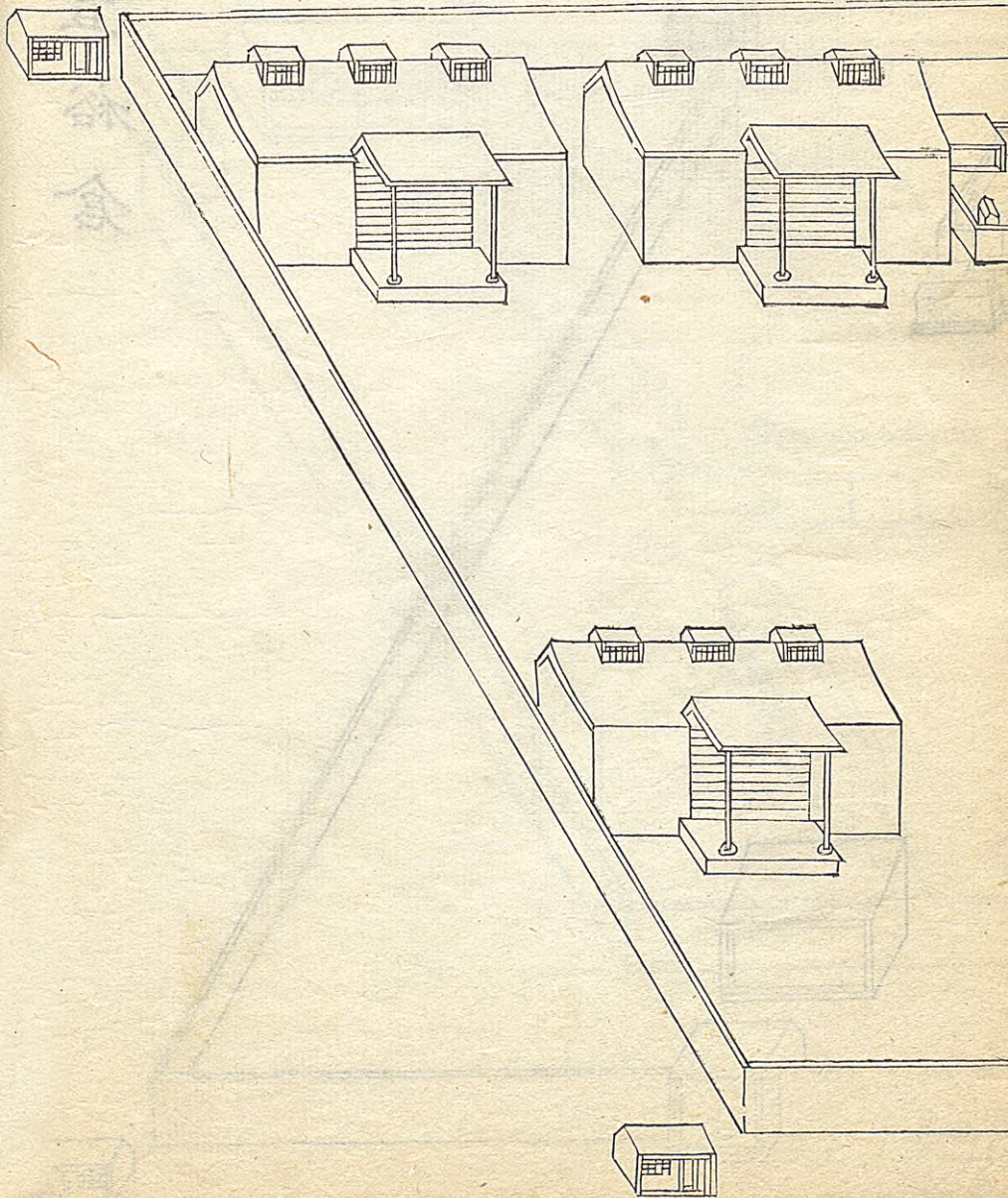
甯盈庫圖






豐裕倉





大教場

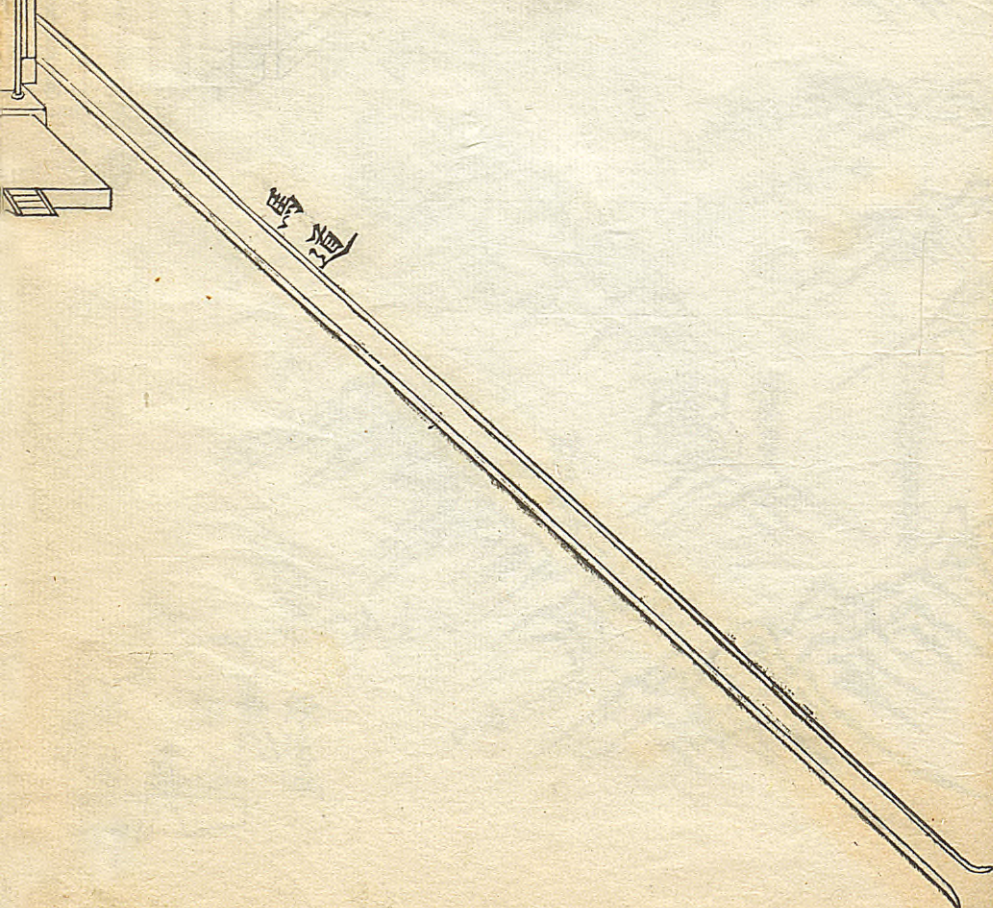



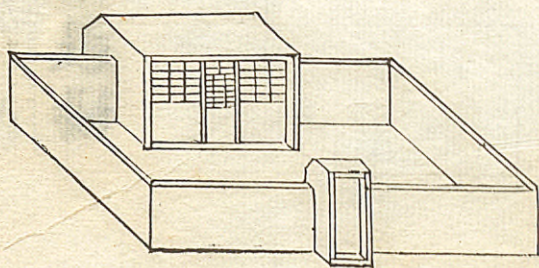


南教場



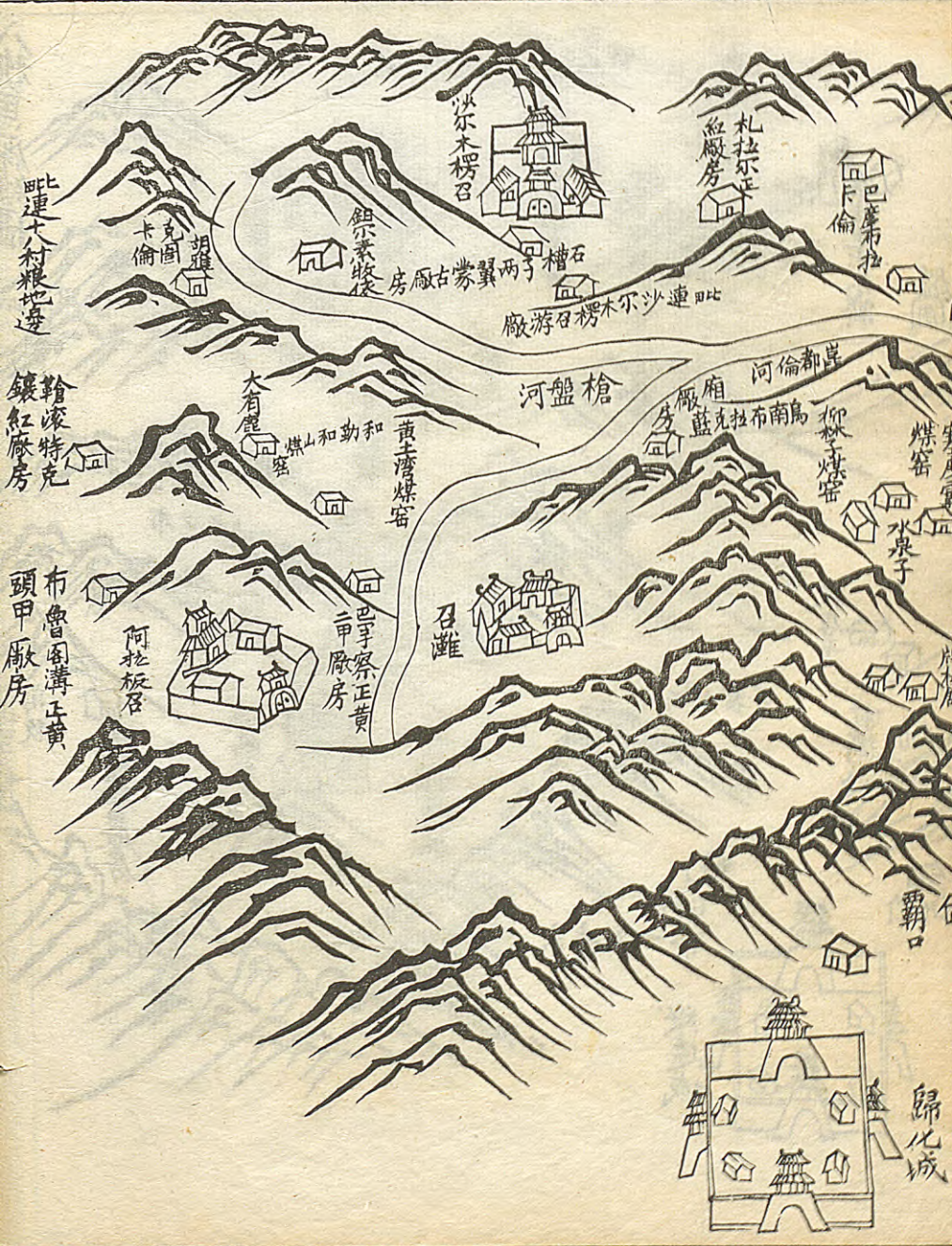
南教場





八旗馬廠總圖





吐連十八村糧地邊

卡倫 胡羅

沙爾木楞召

銀素表後

札拉爾正

巴庫布倫

石槽 兩子

廠古蒙翼 廠游召楞木爾沙連吐

鑲紅廠房 喀滾特克

木有鹿

黃圭灣煤窑

河盤槍

都倫河

柳子煤窑

煤窑

布魯圖溝正黃 頭甲廠房

阿拉板召

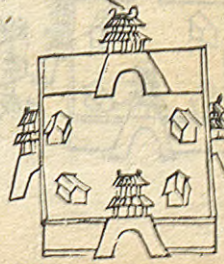
巴宰察正黃 廠房

召灘

廠藍克拉布南鳥

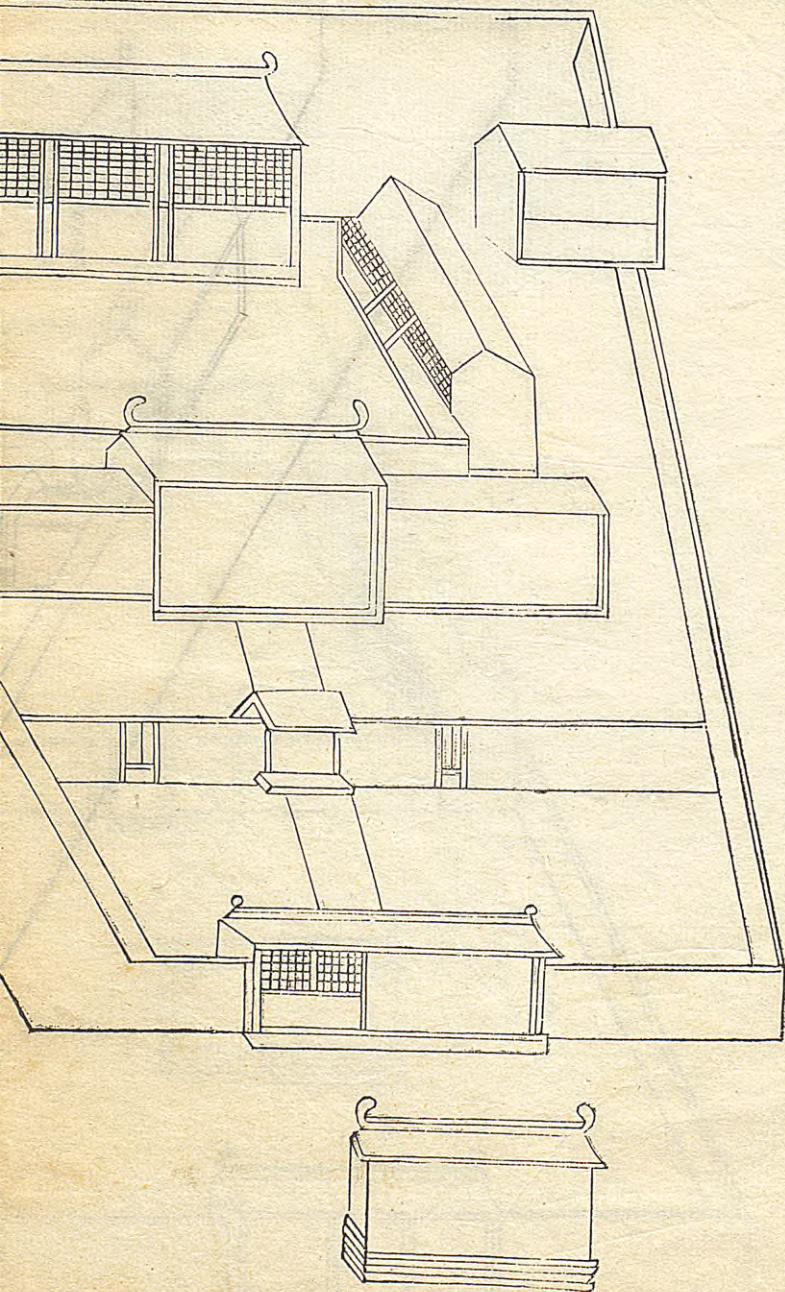
水泉子

霸口

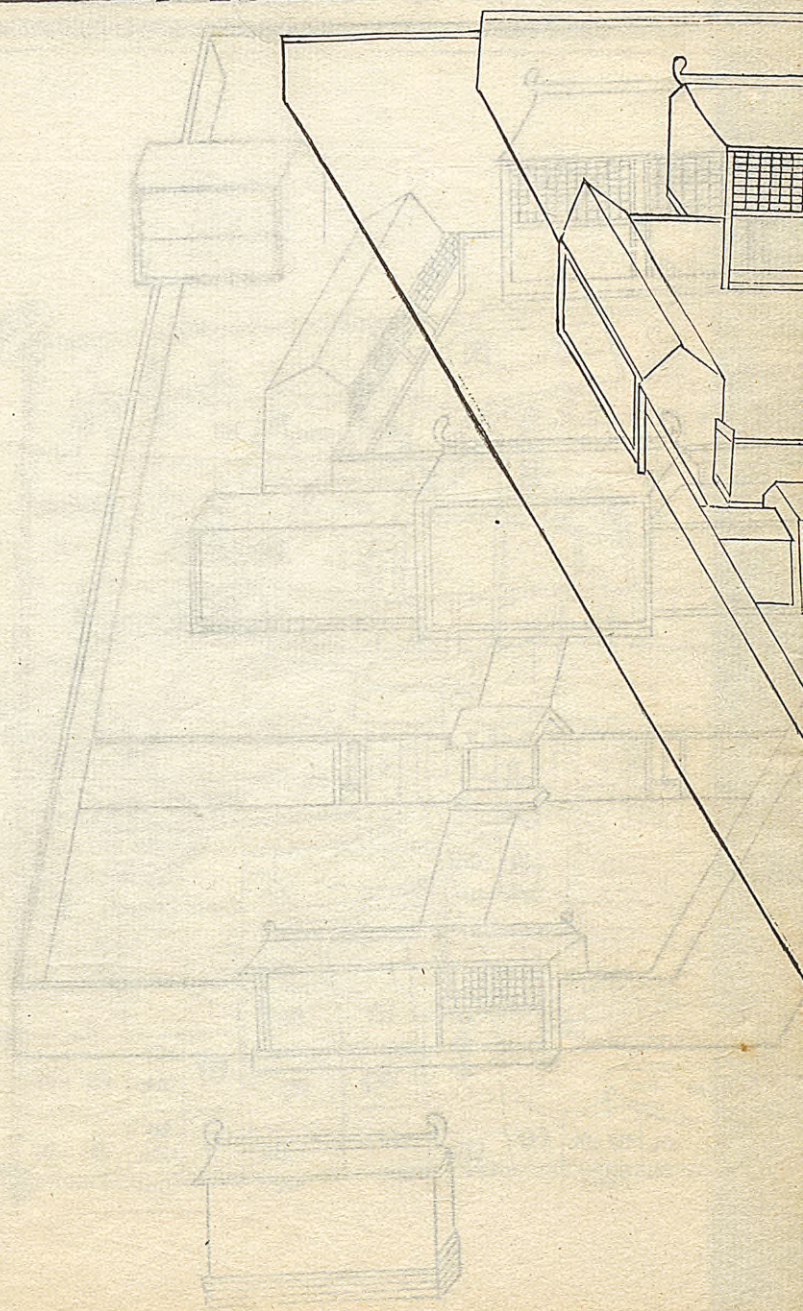


歸化城

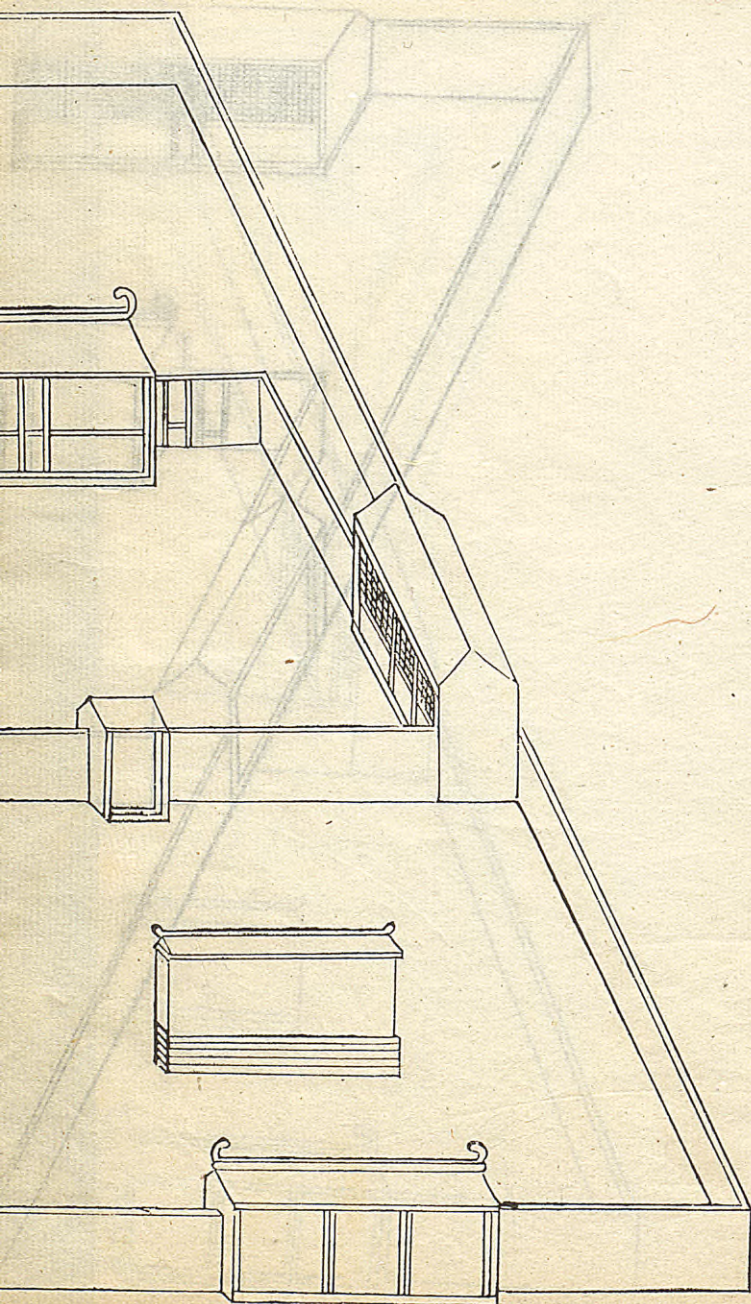
右衛城守尉署圖



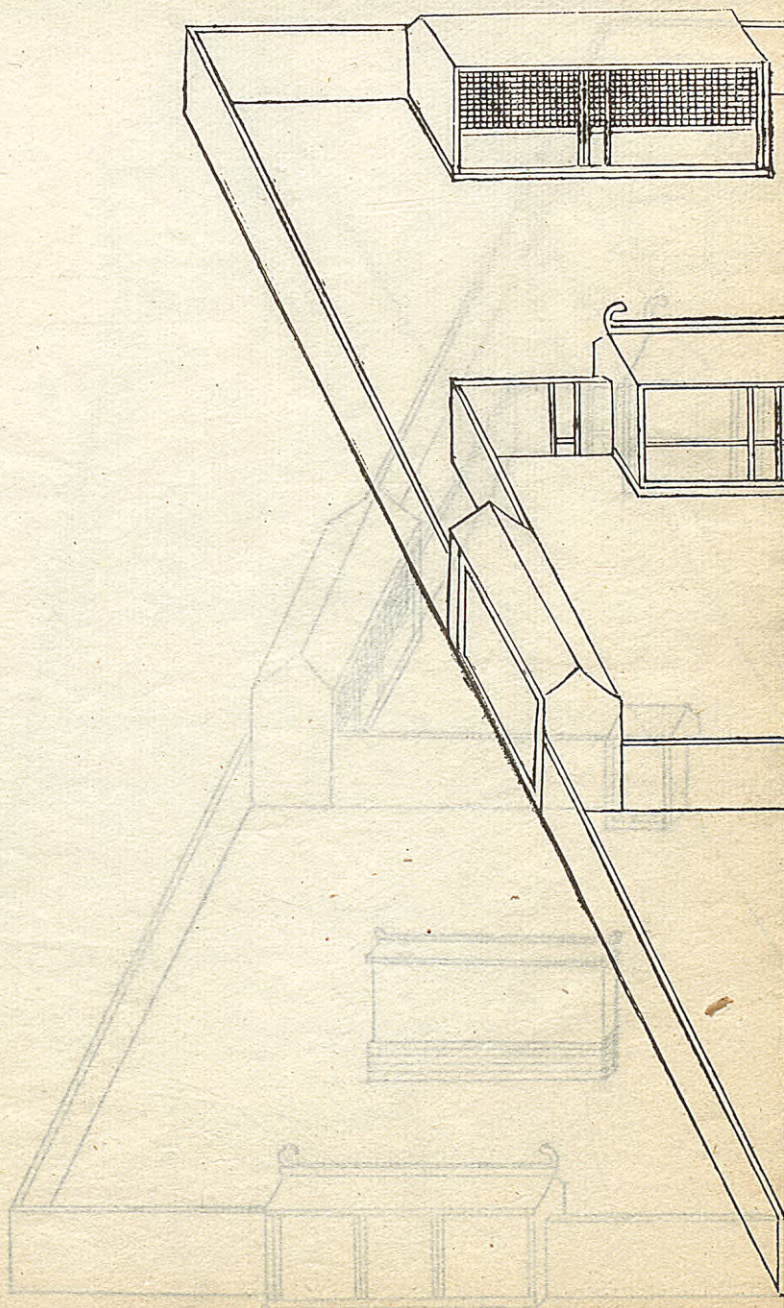
古謝如安相果園



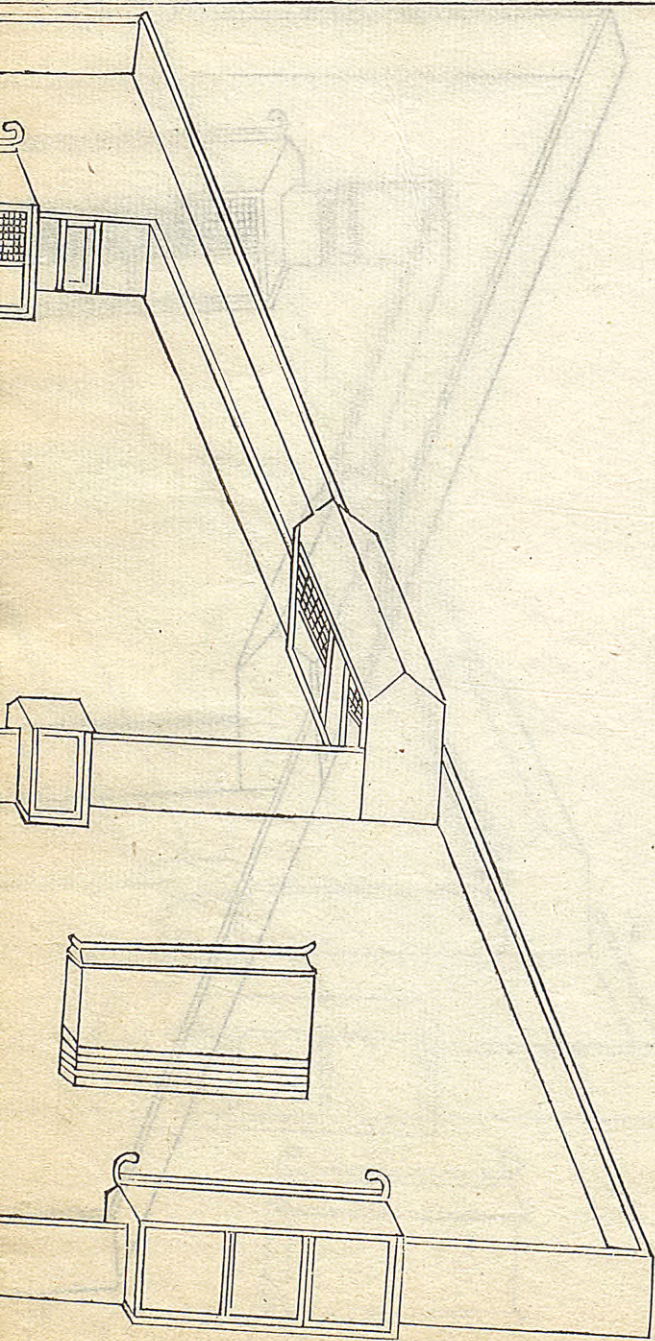
右衛防禦署圖



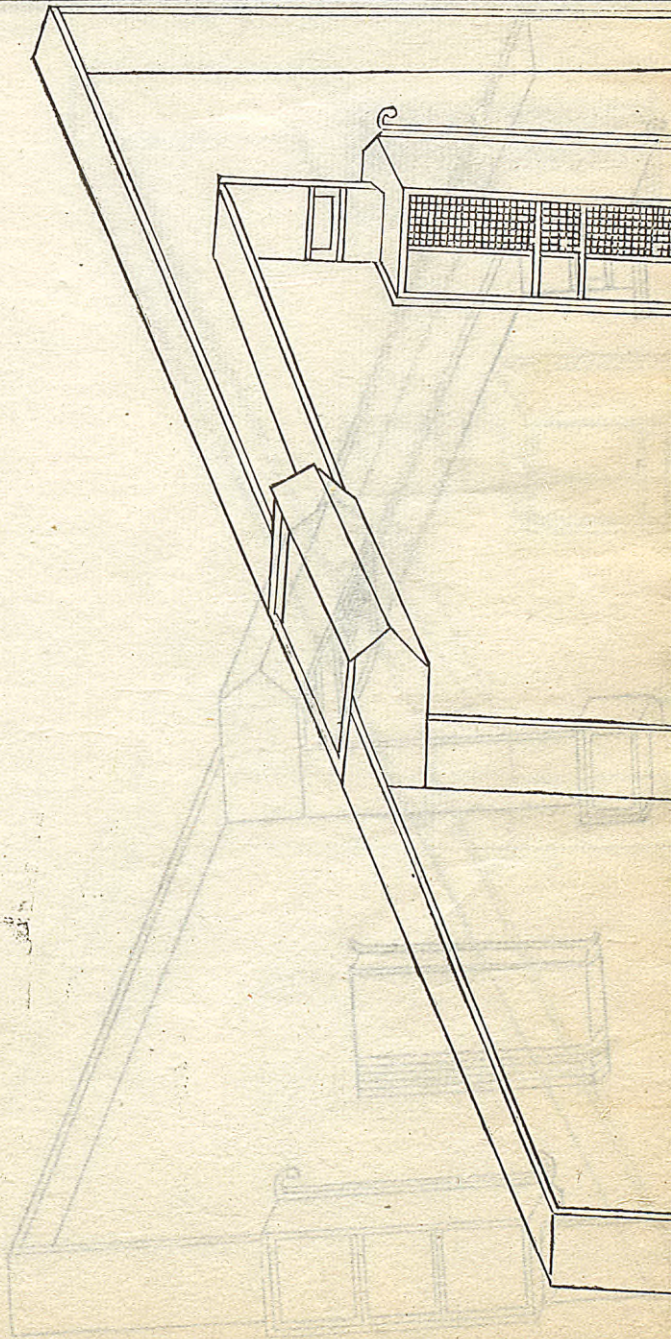
左邊各殿臨園



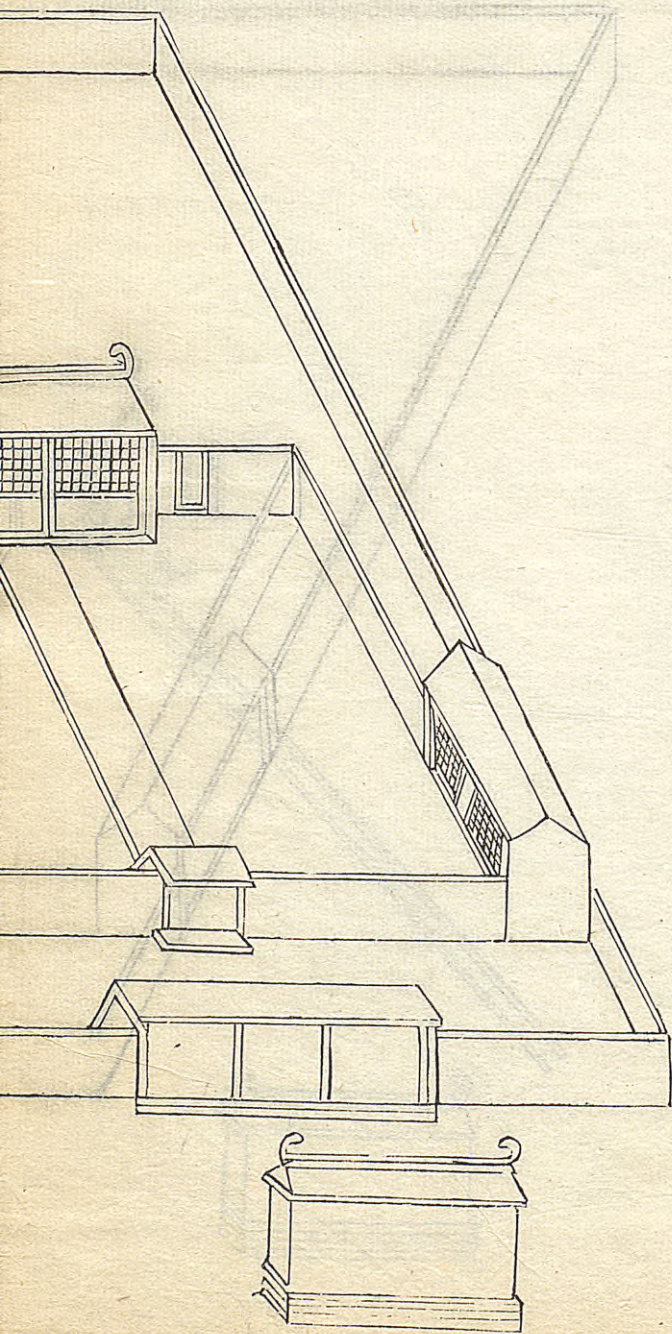
右衛驍騎校署圖



文翰魁梧林象圖




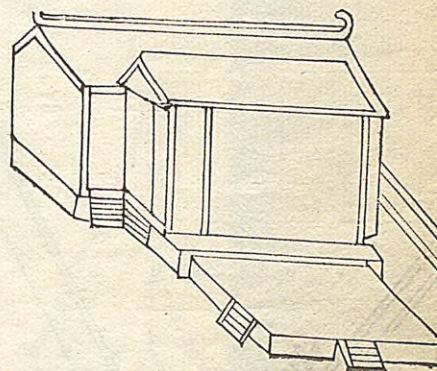
右衛印務處圖



右衛教軍場

馬道





綏遠志疆域沿革表

唐虞夏

商

周

秦

漢

後漢魏

朔方幽都代子國西要服

雲中九原雲中

雲中

地北

春秋戎狄所居戰國屬趙

地

西部都尉隸新興郡治莽曰永

後分并州又為冀北之野

屬趙

勝州

武

定襄

之野

五原稠陽五原

縣地

宿虜城

達割城

北輿

在中受降城北綏遠

原陽

舊名

晉

雲中

赫連勃勃

所居

賈耽方域

道里云古

雲中城西

五十里有

綏遠城

北魏

盛樂

拓拔倚廬

所居地後

隸懷朔鎮

北齊

廣甯郡地

隸北道行

北周

即西魏

綏州

詩有侍中

開府儀同

三司行綏

州事

武泉

隋

永豐鎮地

北至五原

寶歷時節

度使張惟

清徙置綏

遠峰南即

今綏遠城

址

唐

五代附

東受降城

白登州地

隸單于大

都護後僑

治朔方縣

界後唐置

天德軍後

晉後割契

原陽

北興

於此境

居突厥沙

開皇四年

白道川

豐州

永豐縣

隋

武泉

唐

五代附

東受降城

白登州地

隸單于大

都護後僑

治朔方縣

界後唐置

天德軍後

晉後割契

原陽

北興

於此境

居突厥沙

開皇四年

白道川

豐州

永豐縣

隋

武泉

宋遼附

豐州

仍號天軍
尋改天德

富民

振武

縣
改置金河

金

淨州

隸雲內州
地大定十

八年折置
天山縣升地
為豐州支

天山

元

淨州

東勝州
即綏遠烽

明

歸化地

土默特俺
答所居

國朝

綏遠城

乾隆四年
築在歸城
東北五里
為將軍治
所八旗駐
防置綏遠
糧廳

金同

天

富

軍

豐

宋

天

天

天

天

金

天

天

天

天

天

綏遠志卷二

山水

綏曰新城歸曰舊城一城之間耳既爲歸綏十二廳山川考矣胡復志綏之山水顧綏將自爲志不得略其疆域與其形勢氣脈之大然則舉歸之所有而予之乎曰不然綏一隅也近十二廳則遠近詳而遠略詳則統夫或小或大或名或不名而無所遺略則舉其典要者而特揭名山大川而考之且考之則窮其原與委而氣脈發於千數百里之遙形勢極乎千數百里之闊而究其始終起伏去來向背夷險且有遠



及十數屬之外不能限者而豈一隅之可據而有哉
志一隅第言某山在某境某水當某向已耳今按諸
紳之所紀既不踰於歸綏之外而又頗爲侷冊之所
未備故約略爲疏著之於歸綏諸山水之外而別具

一觀曰不悉錄一則也

其觀起與其深淺氣運之大然限舉體之

山川善矣貽志錄之山水類錄自錄志不

錄曰

山水

諸山

大青山

在城北三十里亦曰大斤山又稱山即陰山也在東南者亦名菁嶺其近綏遠城者於古為白道特

一隅

白道嶺

在城北三十里俗名吳公壩水經注芒干水又西南遙白谷口有城在右即此

神山

在城北北連喀爾喀界即翁衮山亦名吳公山即青山之支脈

都田貴山

在城西北後魏行宮在此即阿計頭殿也

石磔山

在城西七十里蒙古名哈爾金和碩山

牛心山

在城西北一百一十里蒙古名顏木爾克

蟠羊山

在城東北七十里蒙古名衣馬圖魏太祖天賜四年北巡至參合陂東過蟠羊山即此

哈喇克沁

或作山小源於此

黑山 在城東北古豐州富民縣有神山黑山

烏蘭察布山

紅山 在城東北二十五里蒙古名烏蘭察布又音作五藍

官山 東勝衛西北黑河發源於此舊豐州地也在茂明安旗西南七十里

心山 肺山 有九十九泉流入黑河

七寶山 在城東北即古鍾山金河即發源於此勝衛西北源出舊豐州之官山輯要云寶山在綏遠城東

八十里

罽嶺 魏書天興六年七月北巡東北踰罽嶺出參合代谷喀爾喀右翼達爾漢部西南百里接茂明安界有罽

嶺四子部落

富峪口 西南至巴顏鄂博土名富峪百五里接綏遠土默特界

黑勒庫谷

土名黑牛溝在城西七十里谷內盡松柏

石人灣

路旁二石人對立

榆溝

土名石人灣在城東北九十里蒙古亦名烏里雅蘇台

猴山

在秦家窰奇峰突起巨石森列如猿猴坐立狀

玉帶山

在包爾合少村北山腰橫亘白石數十丈如玉帶環之

獅子山

形如卧獅

虎頭山

在奎樹溝危峰矗立如虎昂首虎口一泉注地成渠村人資灌溉之利焉一名滴水崖

稱錘山

在哈拉沁溝口以形似得名

雕窠山

亦在哈拉溝石牙森列極爲險峻

蟠龍山

在烏蘭布浪北

西筆架山

在城西北二十里烏素圖村三峰並峙高出諸山

硯台山

在筆架山前五嶺蟠結登此遠眺歸化城樓臺煙火歷歷可數

馬頭山

在筆架山南里許孤峰聳峙望之似馬頭故名

烏素圖谷

在城西北谷深四十里麓多文杏沿谷溪流若盤腸村落界西而居溪東為東烏素圖西為西

烏素圖

喇嘛洞

在畢齊克齊北上有招寺常住黃衣僧數百終日禮佛諷經寺外松柏茂密

銀洞

與喇嘛洞比相傳昔時有老僧入洞進不數武仄路紛岐前阻溪水上架枯木為橋僧不敢進悵然而返

卧牛山

在畢齊克齊鎮北頭南形家謂鎮之祖山

元寶山

在城西北偏

鷓鴣山

在城西北山勢巍峩巔建聖母廟相傳蒙女煉形委蛻於此真身即塑洞每歲四月八日祈子拈香

者紛集

鳳凰山

在城東北一百六十里大納合村

卧龍山

在城東北與鳳凰山東西對峙出火石

天門山

在城東北其山高峻夏日遊人陟其兩巖嶺望下方倉翠難名殊不知其雨也

筆架山

在城東北一百六十里前後火房之東與西筆架山別山形聳峭下連上岐望之如太華日峰高出

雲袁土人以形似筆之

銀礦山

在城東北六眼井村

福壽山隆盛山腦包山斗合山東紅山

皆在烏藍花東

黑山

在大扛灘東山下有古城天陰則見

馬鬃山

在韭菜溝腮忽洞西南形如馬鬃

老虎山

在察哈爾黃旗西

平頂山

在旗下營子村南

德令山

在毛獨亥村東

力圖直山

在席片腦包東

文武山

在保爾板升西南

四號山

在圪妥爾村南土人言有古瞭將台

馬鞍山

在四號山北再西二十里有狀元碑其文曰雍正十三年狀元李如柏行兵祈雨處

鳳凰山

十里大寨合林

諸水

大黑河

在城南二十里即水經注之荒干或作水也發源大青山東北官山西南流至北園子村入托克托

廳界案採訪圖大黑河有兩源一源速力圖甲拉圖二村西山一源上高高速太北山至下拐角舖村二水合

流為大黑河

小黑河

在城南十里發源東北哈喇克沁山即水經注之武泉水也隋書謂之斡河下流至阿力拜村

哈拉沁河

發源東北山麓流經綏遠城下為護城河

札達海河

在城治前自公主府而下居人鑿渠分為二派一繞城隍廟坦左至廟前架木而空其中引溉

城東北一帶蔬圃一由廟後西南流經道署前

營房前水

發源東北山麓流經城隍廟前西入札達海河

吳公壩口水

發源城北吳公壩南流合於札達海河

烏素圖河 發源烏素圖谷南流至二道河入札達海河

豐州灘 在城西百二十里源出蘇爾哲谷東南流入黑河或以為歸綏一帶總名

水磨溝河黑牛溝河 在畢齊克齊北即水經注之白道中溪也源由後山來至此二水合流兼

北山諸小水注之波濤洶湧動水磴十五盤蔬圃農田多資灌

榆樹溝河 在察素齊鎮西北上合萬家溝水動水磴二盤

萬家溝泉 在萬家溝內土名水神廟即水經注之塞水也東西二泉清澄澈底遇旱察素齊鎮蒙民來此

祈禱亦如畢鎮之黑水泉也

黃水河西拉烏蘇河 在城南黑河又西流有西拉烏蘇河呼圖克圖河一水源自殺虎口北山

西北合流

石人灣水 自甯遠界流入綏境至豪賴溝入於大黑河

二十家子

在城西南自和林界西北流入綏境至北園子村同上歸於大黑河

天干河

在活佛灘村東從中什拉流來西北入烏藍花村界

察汗營河

在德令山東從烏藍花流來西入塔布河

哈拉烏素村河

從筆架山流出入察汗營河

土城子河

從古力半不浪流來西入塔布河

塔布河

在可烏素村東北從察汗營來流入戈壁水性湍急

補龍河

在黑藍以力更村南從塔右河流來北入什拉莫力召

河子村水

從韭菜溝來流歸席邊河

席邊河

在塔套爾西北西流入達爾汗貝勒境

大青河

在梁蓋村北水從天義泉來流經西北蘇力惱包

老龍潭

在綏城東數百武地名卧龍岡側有一泉水性甘冽市民每日以水車往還

海窟

在城東南泉高於地四周石甃冬夏不增減旁有罅隙出水左右蔬圃資灌溉之利

城南温泉

在城南土堡外菜圃中水性甘温經冬不凍

十八眼泉

在牌樓板升村外平地出泉縱橫十八眼羅列泉清而味甘土人名九龍十八眼

瓦房院湖

在瓦房院北周遭二畝餘中產鯉魚土人謂之小海子

儻不浪村靈泉

村側龍王廟前有泉水浮戮色蘋藻鬱然

黑水泉

在畢齊克齊鎮南六里外時逢亢旱官民虔禱取水甘霖立樹

烏素圖温泉

在村北龍王廟左隆冬不米沍寒時碧草油然

龍潭

在廳西元寶山前土人言與萬家溝神泉潛通相距百里投物於彼輒出於此

甘水井

一在北茶房關帝廟門前一在慶凱橋北河畔一在道署照壁前西南角一在小西街西口

一在城內都統署南倉院中 一在外羅地東巷內俗
名四眼井

以上諸水俱本現今採訪錄

以上諸本與本與今刊本同

各四

一古本內附卷書前意謂中
一古本錄此東詩前各

城垣

東距京一千二百里南距太原府省城一千里距右衛二百四十里東界察哈爾鑲紅旗西界鄂爾

多斯南界朔平府北界烏蘭查布部落

雍正十三年奉

旨興工建造城垣至乾隆二年工竣具 奏奉

旨賜滿漢名曰綏遠城週圍九里十三步高二丈九尺五寸

頂濶二丈五尺底濶四丈四門樓門二重東門曰迎旭南

門曰承薰西門曰阜安北門曰鎮甯週圍角樓四座城上

四面堆撥八處每處建蓋房三間城內適中處鐘樓一座

上有

玉皇彌羅閣

城在歸化城之東北五里許大青之山擁其後伊克圖爾根巴罕圖爾相之水抱其前喀爾沁之水帶其左紅出口之水會其右地勢寬平山林拱嚮實當翁穩嶺喀爾沁口軍營之衝城周一千有九百有六十丈其高二丈有四尺其巔之厚如其高其趾之厚增其高之三分之一炮臺四十有四四十布四圍四當四隅陴倪之高五尺有七寸女墻三尺五寸

城之門四南承薰北鎮寧東迎旭西阜安皆出

聖裁門之樓四樓各五楹箭樓四樓各三楹角樓四樓各七楹晝夜巡察兵之隊子房八皆列城上門外之橋各一瀉

水河一石橋二甕城祠廟各一隊子房各一城內遵祀典
建神祠關帝廟一城隍廟一旗纛廟一馬神廟一按職守
以營寺舍倉庫一將軍衙門一兵戶司衙署各一筆帖式
住房四副都統衙署二理事廳衙門一固山大住房十二
佐領住房六十防禦住房六十驍騎校住房六十倉庫大
使衙署各一官學八鐘鼓樓一積貯之倉十有五倉各七
楹合一百有五楹四街市房一千有五百有三十城西教
武場場之內演武廳一八旗之甲士各有家室居處計一
萬有二千間以實其內焉

一段出都統通公智碑記

綏遠城在歸化城東北五里周九里許建於乾隆四年移

右衛八旗官兵駐防於此兩城犄角而當關外之衝扼隴
西之隘所謂北門鎖鑰者洵無以要於茲矣

出將軍定公
安碑記

城自建築後考之碑記案卷經兩次重修一自同治七年
將軍定公來鎮茲土重建北城門樓補修陴隄樓櫓濬濠
引水繞護外城又於道旁夾植楊柳萬餘株以防濠身沙
淤闡根水齧至於十年樹木效猶淺也迄三十年將軍貽
公下車卽諭以前栽樹株尙多未活飭令如數補種仍於
各路添栽樹一千一百餘株西門內起碑樓一城西南修
洩水閘二四面浚隍仍續築衢路各工通費足錢一千九

百貫有奇

出右司稿

東門一堆正白鑲白二旗官一員兵二十名一替五日值
班西門一堆正紅鑲紅二旗官一員兵二十名一替五日
值班南門一堆正藍鑲藍二旗官一員兵二十名一替五
日值班北門一堆正黃鑲黃二旗官一員兵二十名一替
五日值班

四城上堆撥八處每處每班馬兵五名鼓樓值更甲兵每
班十名

出右司稿

按城濠發源自哈拉沁來分期資民灌溉兼養圍
城楊柳勒有碑誌無何上游淤塞樹枯池涸經將
軍貽穀派員疏濬後圍圃咸資膏沃歲租若干歸

之旗庫又見綬遠城漸傾圮釀資修葺一毫不費
民力崇墉圮然餘款六千金發交薩廳商肆生息
以備歲修之費

庚十各

出各同縣

四姓土批銀八員每歲每批銀員五合每批銀員更甲員每
正日每批

日前每批門一批五員每批黃銀員二員每批一員共二十各一替
每批南門一批五員每批蓋二員每批一員共二十各一替
每批西門一批五員每批蓋二員每批一員共二十各一替

東門一批五員每批白二員每批一員共二十各一替

道里

正東至甯遠廳所轄之石人灣九十里通京大路距京城一千一百六十里

東南至和林格爾廳所轄之沙畢納爾七十里通京通省大路距省城九百六十里舊日通京通省大路係走一間房子至和林格爾廳一百里後因道路被水冲壞且山嶺亦甚險峻客旅因之不行

西南至三兩莊七十里係通托克托城大路又至喇嘛灣一百九十里係通清水河廳大路

正西至察素齊一百里係通薩拉齊廳包頭鎮並黃河

以西鄂爾多斯烏拉特各旗大路

正北至壩口二十里又逾蜈蚣壩至克克以力根七十

西里即通大青山後四子部落茂明安達爾漢各旗之

大路並西北之賽拉烏素庫倫烏里雅蘇台科佈多

以及古城新疆伊犁塔爾巴哈台各城亦皆由此起

道焉

本城達京師程限自綏遠城起五里歸化城站一百四十里甯遠

廳站卷查光緒十年巡撫張於七廳改制案

內奏準右玉縣至歸化廳向出殺虎口以和林格爾

廳為譯路咸豐年間甯遠廳新開商道往來行旅不

復取道和林行店車馬悉以甯遠為聚集之所以致

和廳支應車馬店口雇覓為難官民交累請以和林

格爾廳一應往來文報差使均歸甯遠廳接遞支應

八十里

右玉縣右玉軍站

六十里

左雲縣左雲軍站

六十里

左雲縣高山軍

站

六十里

大同縣大同軍站

六十里

大同縣聚樂軍站

六十里

陽高縣陽高

和軍

六十里

天鎮縣天城軍站入直隸界

卷查譯

高縣陽和站

大同縣聚樂站大同縣大同站左雲縣

高山站左雲縣左雲站右玉縣右玉站右玉縣威遠

站平魯縣平魯站平魯縣井坪站除威遠平魯井坪

三站見本省北路驛程內茲不載又查雍正七年

提督袁立相奏準將各營直隸懷安縣懷安驛一百二

所管軍站改歸州縣管理六十里

十里宣化縣宣化驛六十里宣化縣宣化驛六十里

懷來縣延慶州居六十里昌平州七十里

榆林驛六十里庸關驛六十里榆河驛七十里

師皇共計程一千一百三十五里按日行六百里計共限一

日十時五刻九分

省城北至綏遠城

由山陰縣行走程限自陽曲縣臨汾驛起

八十里陽曲縣凌井驛一百二十里靜樂縣康家會驛一百二十里岢嵐州永甯驛里河曲縣沙泉

唐站達保德由康家會驛分道八十里甯武縣甯化邊站一百里甯武縣甯武邊站五十里神池縣神

池邊站六十里神池縣八角邊站營邊站四十里偏關縣水泉邊站達口外里偏關縣老

邊站分道八十里五寨縣五寨邊站六十里五寨縣三岔邊站八十里偏關縣偏頭邊站達陝西由神

池邊站分道六十里神池縣利民邊站六十里平魯縣井坪軍站達朔平大同七十里陽曲縣成

晉驛七十里忻州九八十里崞縣原平驛由原平驛

五十里甯武縣甯武邊站一百里代州雁五十里代

廣武六十里山陰縣六十里應州安銀子驛由安

源州上盤驛一百二十里廣靈六十里懷仁縣七十

縣馬廠驛五十里直隸蔚州

里大同縣 甕城驛由甕城驛 分道一百里 豐鎮廳

遠廳站大同府志內載乾隆十年設 一百五十里 甕

詳添設年分六十里左雲縣高 六十里左雲縣左 六

十里右玉縣右玉軍站 由右玉軍站分道一百二

和林格爾廳站分道一百八十里 清水河廳站 卷

查乾隆五年設 又分道一百九十里 托克托城廳

站 卷查乾隆五年設 又由右玉軍站二十里 八

十家蒙古站一百里 二十家蒙古站五十里 薩爾沁

蒙古站六十里 八十里甯遠 一百四十里 歸化廳站 卷查乾

隆五年設 由歸化廳站分道二百三 五里綏遠城

十里 薩拉齊廳站 卷查乾隆五年設 將軍駐

所共計程一千二十五里按日行六 共限一日八十

四刻

又省城北至綏遠城由朔州 程限自陽曲縣臨汾驛起

行走 由山陰縣前往綏遠

城道上代州廣三百七十里
武邊站分路
代州廣四十里
武邊站
朔州馬邑鄉廣

武四十里
朔州本城塘站
平魯縣井
六十里
平魯縣
平魯縣

站六十里
右玉縣威遠軍站
五十里
右玉縣右玉軍站
卷

十右玉縣右玉站
右玉縣威遠站
平魯縣平魯站
平

魯縣井平站
左雲縣左雲站
左雲縣高山站
大同縣

大同站大同縣聚樂站
陽高縣陽和站
天鎮縣天城
站除右玉左雲高山大同聚樂陽和天城七站見綏

遠城達京師驛程內茲不復載
又查雍正七年
提督袁立相奏準將各營所管軍站改歸州縣管理
八十里
甯遠廳站
一百四十里
歸化廳站
五里
綏遠城將
共計

程九百五里
按日行六
共限一日六時十二分



