

萬有文庫


第二集七百種

王雲五主編

行水金鑑

(一)

傅澤洪錄



商務印書館發行

大鑑

萬有文庫

第二集七百種

總編者

王雲五

商務印書館發行

行 水 金 鑑

(一)

傅澤洪錄

國 學 基 本 叢 書

# 序

四瀆古運河也。沿江達淮。亂河浮濟。禹貢具載之矣。而今之運河。則自元明始。然元創之而不用。明用之以轉運。荆揚徐兗豫諸州數十百萬之糧。貢於京師。迄於今三百餘年。守之如故。不猶之乎古之江淮河濟哉。然是運河也。亦未始不以四瀆之通塞爲利害。蓋江出岷山。淮出桐柏。河出崑崙墟。濟出王屋。若不辨析其源流。而治之得其法。安能蕩滌垢濁。通百川。赴卑注海。帖然無事哉。然則四瀆治。運河亦治。相因之勢也。夫治之亦甚難矣。黃水湍悍。爲中州病。淮水停蓄。爲高堰危。黃強淮弱。爲清口梗。山左泉源涸。水匱竭。濟汶諸水俱不足以濟運。而運河淺阻。治之誠難。惟江漢朝宗。猶存禹迹矣。夫禹之治水。疏淪決排。以去民之患。而今也。無日不以壘隄爲事。亦無日不以提決爲虞。迨一旦有事。耗官家百萬金錢。若填巨海。而治之仍不得其法。今日決於此。明日復決於彼。且今年決。明年又決。勞民傷財。無已時。何哉。隄日高。河身日因。之以俱高。疏淪決排之不講也。僕本固陋。謬爲水官。嘗寒暑風雨於泥淖。舂鍤間者二十餘年。但因人成事。無所建立。深自愧悔。用是積數年心力。目眇手披。漁經獵史。遠稽勝國之實錄。近述世祖聖祖兩朝之訓旨。參以衆說。附之管窺。纂緝成書。凡四瀆運河興廢之由。及疏築塞防一切事宜之得失。緩急。整然悉備。匪曰學前人之故步。卽能萬無一失也。夫運道有迹之可尋。



而通變則本乎時勢。黃淮當因地制宜。而修防則不離夫古法。神而明之。存乎其人。吾願司水政者。三復斯編。雍正三年冬十月朔。閩山傅澤洪題於淮揚官署之鑄錯草堂。

# 行水金鑑略例

江淮河濟爲四瀆。

見風俗通。

瀆者獨也。各獨出其所而入海。

見釋名。

自漢王莽末。濟水入河。元時河水入淮。

則三瀆并爲一瀆。以入海矣。而江則依然如故也。爰自禹貢以及史書。遐稽近考。四瀆分合之故。瞭如

指掌。

江入海在揚州。淮在徐州。河在兗州。濟在青州。今江淮之入海也。尙與禹貢同。而黃河旣亂。濟又奪淮。並在徐州入海矣。漢水以入江而入海。故不得以瀆名。而河濟猶稱爲瀆。若與字義不合。

中國川原以百數。莫著於四瀆。而河爲宗。

見前漢書。

河曰河宗。四瀆之所宗也。

見禮天子傳。

故先紀河。河奪淮。

同入於海。河強而淮弱。故淮次之。濟入河。與河相亂。不若淮之顯然流見也。故濟在江後。江固爲江。漢亦爲江也。江漢體勢均敵。二水合流。所以如此其大。不以漢附江。而混其入海之實。故於漢於江並言入海。而同爲瀆也。見尙書。江爲南條水之宗。河爲北條水之宗。語云。日月經天。江河行地。其殆並行而不相悖者乎。故不得以次言之。若今之運河。後之人矯揉造作而爲之。非若四瀆之發源注海也。故此終焉。

漕運自古有之。禹貢於各州下皆有達河之路。達於河。卽達於京師也。漢漕仰於山東。唐漕仰於江淮。

皆有運道。宋都汴梁，轉運便易。元都北平，始終海運。至元中，開會通河，歲運不過數十萬石。迨明永樂後，東南漕運至京，至於今不廢。是錄所述運河，昉於禹貢，迄於皇朝，其於古也不嫌其略，於今也務得其詳。

黃運兩河，自康熙二十三年以前，敝敗已極。是年冬，聖祖南巡，親臨河工，指授方略，首疏海口，以導黃注海。次關清口，閉六壩，築高堰，以障淮敵黃。改新舊中河，浚淮揚裏河，開人字、芒稻、涇澗等河。國計民生，均得利賴。諸凡河湖隄岸閘壩，應修應築，睿慮周詳，盡善盡美。兩河底績，永慶安瀾。誠足上邁神禹，下垂萬禩者矣。謹自隨山刊木之年，迄於康熙六十年四月十七日，上諭而止。始之以禹貢，終之以聖訓，上下千古，並傳不朽矣。

禹貢一篇，蓋言禹之治水，其本末先後之序，無不詳備。故古今言治水者，必以神禹爲宗。導水九條，皆治蹟也。茲不錄，其始終四水，而獨錄江淮河濟者，以濟運故耳。

水經所載之水，必表著其出某郡，過某縣，逕某山，某水注之，某水出焉，會某水，過某方，與某水合，入於某處，有源有委，脈絡井然。間有疎闕，酈道元又從而補注之。班氏地理志所不及也。故昔人謂此書爲禹貢之忠臣，班志之畏友，洵不誣矣。茲以水經亞於禹貢，酈注附焉。自周秦以至漢魏，參互考索，庶觀者有所依據云。

史記河渠書、漢書溝洫志、以及兩漢、魏、晉、六朝、南北史、帝紀、臣傳、皆摘錄之。新舊唐書、五代史、並不志河渠。然紀傳所有、悉皆登載。宋史備矣。金、元亦稱詳贍。河渠志之外、如紀、傳、五行、百官諸志、擲拾靡遺。諸凡載籍中、有關河務者、亦悉登載。

明自洪武開國、至崇禎之末、河事頗多。今據實錄、會典、明史稿、以及直省通志、府州縣志、南河全考、北河續記、通漕類編等書、旁及傳記、碑版、稗官小說、猶恐未盡搜羅、竊滋愧矣。

禹貢導水皆入河海。孟子言疏、淪、決、排、注、江、注、海。又曰：禹掘地而注之海。又曰：水由地中行。江、淮、河、漢是也。朱子言禹治水、乃是自下而上了。又自上而下。又曰：禹治水先就土低處用工。又曰：禹只是先從低處下手。若下面之水盡殺、則上面之水漸淺、方可下手。我聖祖治河、先拆攔黃壩、疏通海口、然後從上面施功。上諭有云：黃河底高灣多、以至各處受險。又云：朕欲將黃河各險工、頂溜灣處開直、使水直行。刷沙、若黃河刷深一尺、則各河水少一尺。深一丈、則各水淺一丈。如此刷去、則水由地中行。各壩亦可不用。不但運河無漫溢之虞、而下河淹沒之患、自可永除矣。煌煌天語、直接列聖心傳、大知獨斷、功垂萬世。治河者惟奉之以爲金鑑而已。

勝國治河名臣、若宋尙書陳平、江其精神專注、多在運河。若劉莊、襄潘宮保、萬少司馬、兩河俱有成績。莊襄之論、莫不切於水。詳於治。大略於河原其端焉。於淮達其委焉。於治河察其趨焉。於防河審其向

焉。於諸泉輯其出焉。於諸河理其入焉。於諸湖權其蓄焉。於諸閘酌其積焉。其歷久可行者。尤善於六柳之法焉。潘宮保以爲通漕於河。則治河卽以治漕。會河於漕。則治漕卽以治河。合河淮而同入於海。則治河淮卽以治海。凡四任總河。惟以築隄束水。借水攻沙。爲萬全第一義。萬少司馬嘗言。胸有全河。而後可治河。如頭年下埽。爲次年之防。一年積料。爲兩年之用。以舟牽舟。以運濟運。以少淺治多淺。以下水束上水。三閘四隄。五夫八埽。十五治水之器。諸法俱堪不朽。迨我皇朝。唯靳文襄、張文端二公之行水也。可謂不媿前人矣。文襄經理河工。八疏。言言碩畫。文端甫下車。首陳三事。切中肯綮。聖祖皆從之。河乃大治。然二公之功。獨於中河最鉅。張清恪公在濟寧。最有功於閘河。其啓閉之法。精密無比。劉莊襄有問水集。潘宮保有河防一覽。萬少司馬有治水筌蹄。文襄文端皆有治河書。清恪有居濟一得。茲錄登載頗詳。

河工告成之後。二十餘年。安瀾無事。壬寅間。覃懷黃沁。水不順軌。屢築屢決。迨我皇上。龍飛御極之歲。河伯效靈。功成彈指。然猶彌厯聖懷。勤求善後。特遣大臣。總理一方。開封沿河。又設上下兩丞。分疆贊治。一應工程。俱動正項錢糧。不勞民力。中州八郡之羣黎百姓。無不感頌皇仁。諸凡事宜。當摭拾檔案。另爲一集。用昭近績云。

貢賦出於農田。江浙五府輸將。何啻半天下。其間太湖吞納百川。震澤在在汪洋。受水之利。亦未嘗不

受水之害。若江、漢、鄱陽、洞庭、隄防應修。應築。急宜講求。此皆東南水利。至於西北。河渠溝洫。廢弛已久。史漢所紀西門豹、史起、鄭國、兒寬、白公、李冰之徒。競言水利者。如朔方、西河、河西、酒泉皆引河及川谷以溉田。而關中輔渠、靈軹引諸水。汝南、九江引淮。東海引鉅定。太山下引汶水。蜀鑿離峯。皆溉田無算。何不尋求其故蹟。仿而行之。俾轉運之繁。苦不獨累在東南。此亦萬萬年之計也。編集水利約若干卷。容當續刻。庶爲水政之完書。



# 行水金鑑總目

## 卷首

河水圖

併說附古今  
黃河通塞圖

淮水圖

併說附高  
家堰圖

漢江二水圖

併說附西漢水圖  
洞庭鄱陽二湖圖

濟水圖

併說附五  
水濟運圖

運河圖

併說附太湖圖清江浦  
圖衛河圖禹王臺圖

## 卷數

河水

第一卷至第六十卷

淮水

第六十一卷至第七十卷

漢水江水

第七十一卷至第八十卷

濟水

第八十一卷至第八十五卷

運河水

第八十六卷至第一百五十五卷

行水金鑑 總目

兩河總說 第一百五十六卷至第一百六十三卷

官司 第一百六十四卷至第一百六十九卷

夫役 第一百七十卷至第一百七十三卷

河道錢糧 隄河彙考

第一百七十四卷

開壩涵洞彙考 漕規 漕運

第一百七十五卷

黃


河


圖

行  
水  
金  
鑑

黃  
河  
圖


一





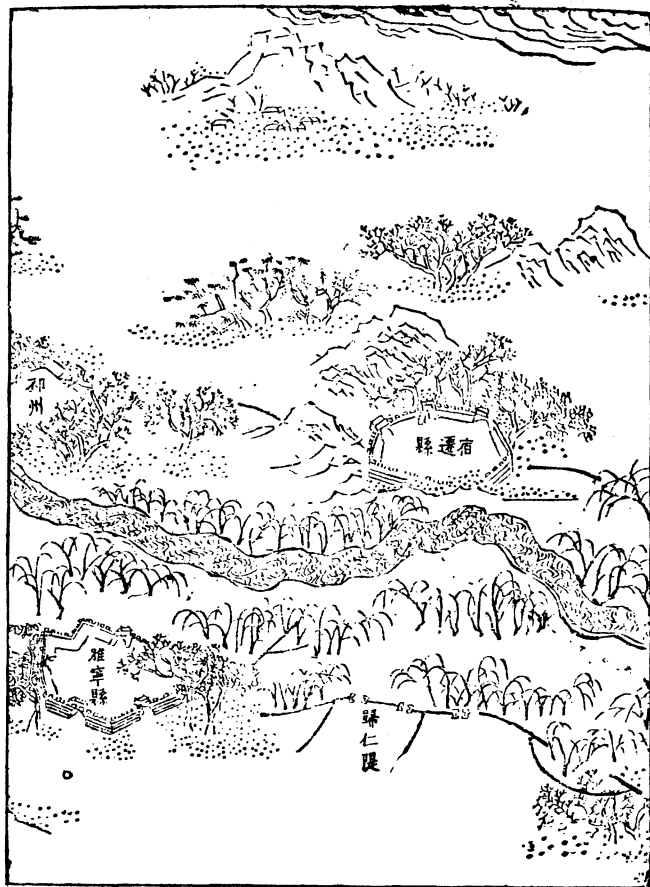








行水金鑑 黃河圖

















行水金鑑 黃河圖






行水金鑑 黃河圖












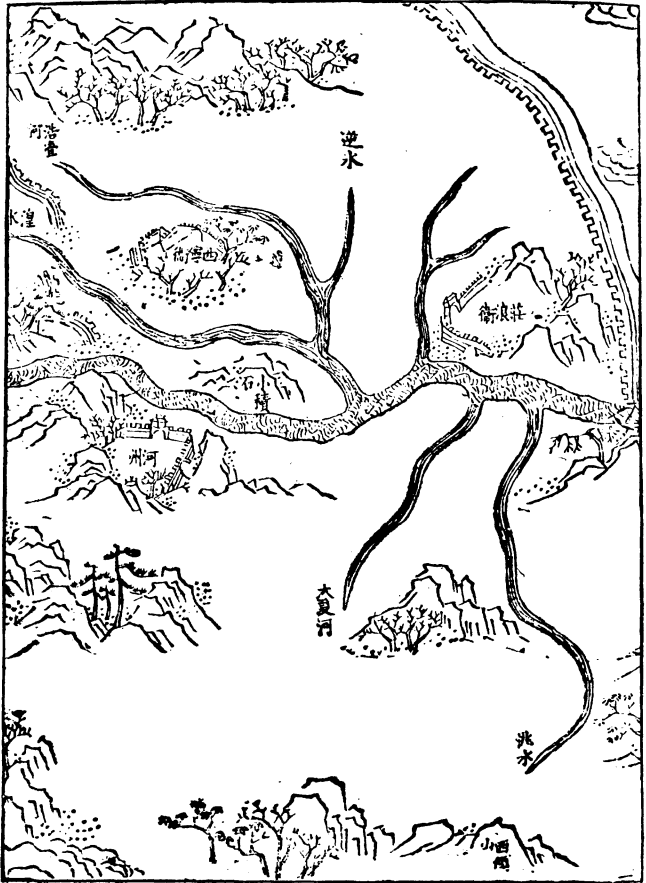








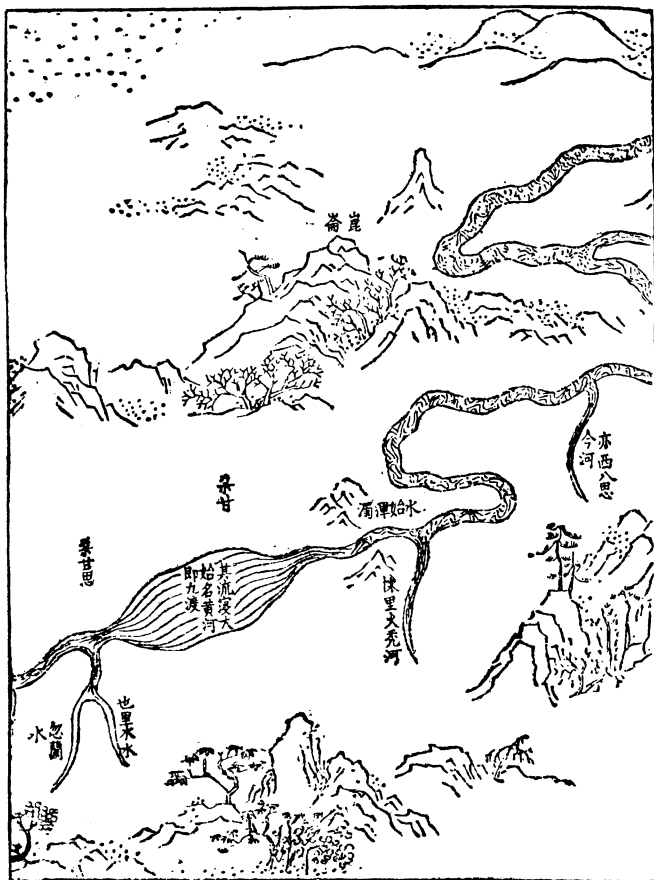
行水金鑑 黄河圖








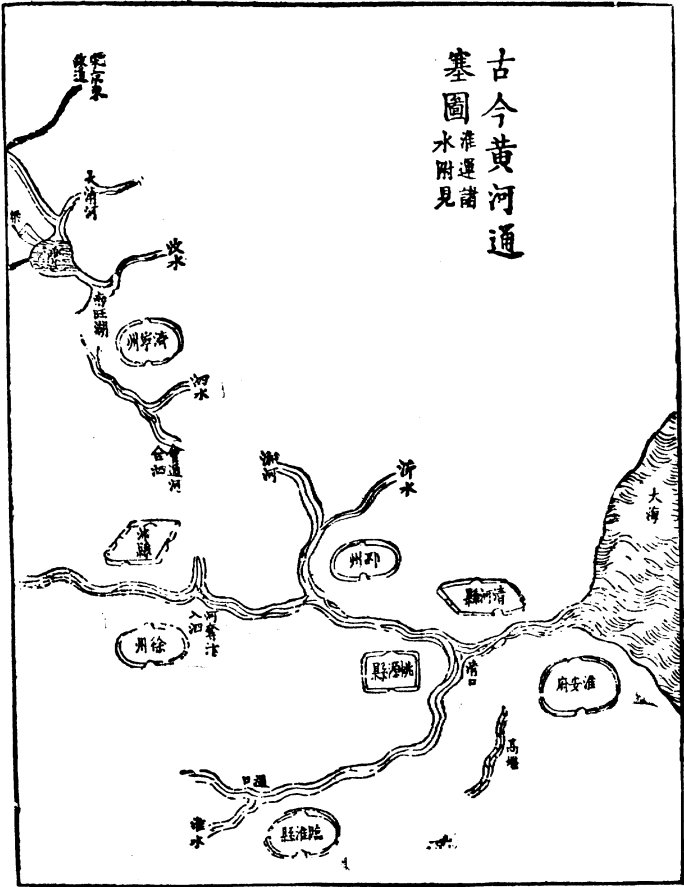
行水金鑑 黃河圖

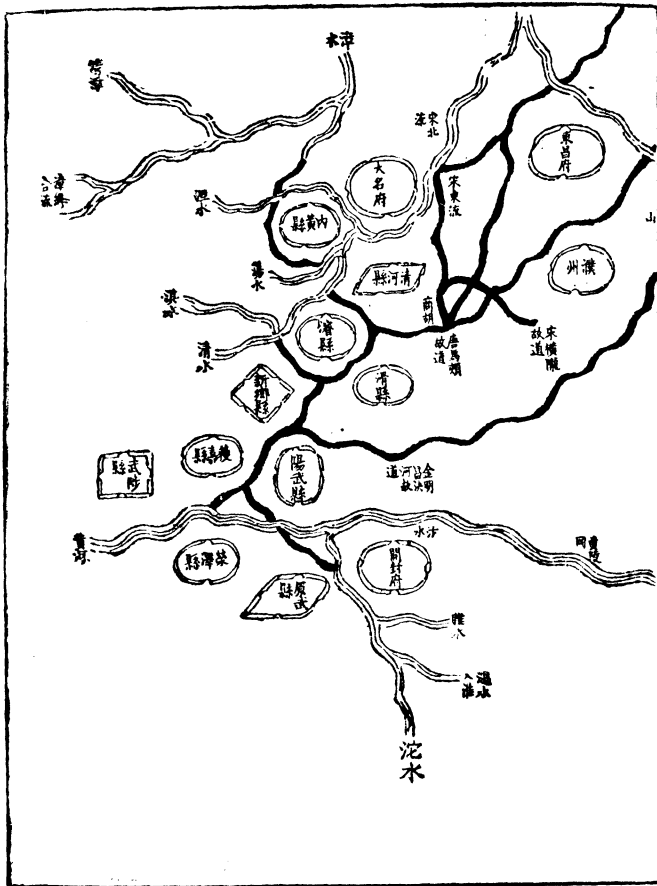




治黃河無他法。逢灣取直。聖訓煌煌。然疏濬亦不可少。禹疏九河。蓋疏其下流之淤塞而已。下流淤。則上流必決。故在宋則有疏濬黃河司官。明天順初。令河道三年一挑浚。嘉靖中。奏准凡臨河州縣各造上中下三等船。并置鐵扒尖鋤。疏濬淤淺。又奏准野雞岡孫繼口等處各置船器具於河水未發之前。督率挑濬。載在史冊會典。自隆萬間。創以隄束水。以水攻沙之說。而黃河遂不言疏濬矣。先皇帝上諭。黃河自決處以下。分沙壅河。河水陡漲。則隄岸之危。非此卽彼。朕知之最爲明切。大哉王言。如綸如綍。司河者亟當加之意焉。

古今黄河通塞圖  
非運諸水附見





周定王五年。禹河初徙。王莽始建國三年。河再徙千乘入海。歷唐至宋景祐元年。決橫隴。慶歷八年。復決商胡。合永濟渠。注乾寧軍入海。是爲北流。嘉祐五年。北流復決爲二股。河自魏恩東至德滄入海。是爲東流。元符二年。東流塞。金明昌五年。河決陽武。東注梁山。灤分兩派。一由北清河入海。一由南清河奪淮而汲。胙之流塞。元至元中。河徙陽武。南奪灄入淮。而新鄉之流塞。泰定元年。改從汴渠至徐城。東北合泗入淮。卽今通行之河也。元時新鄉雖塞。尙由獲嘉。明天順六年。自武陟東徙原武。而獲嘉之流塞。宏治以前。北流猶未塞也。自築斷黃陵岡。而北流遂永塞矣。

淮

水

圖


行  
水  
金  
鑑  
  
淮  
水  
圖

三






行水金鑑 淮水圖







行水金鑑 淮水圖





行  
水  
金  
鑑  
淮  
水  
圖














行水金鑑 淮水圖






淮水會七十二道山河。瀦於洪澤。加築高堰以障之。又堅閉六壩。導淮出清口。以刷黃沙。以濟運道。誠當今之至計也。但高堰愈加愈高。淮揚兩郡終有後虞。所以先皇帝勤勤懇懇。有保固高家堰第一要緊。又有高家堰堤作何保守堅固。更有何修治善策之上諭也。司河者。所當思患而豫防之。

行水金鑑 淮水圖






淮之所受山源之水。汝潁淝渦濠池爲大。而僅僅於數十丈之清口出水。蓋用以刷黃。不得不築高堰。蓄湖水。以助其出口之力。然堰日高。湖日漲。水漲隄危。防守爲難。則高堰之爲利害亦大矣哉。

漢水江圖


行水金鑑

漢水江圖

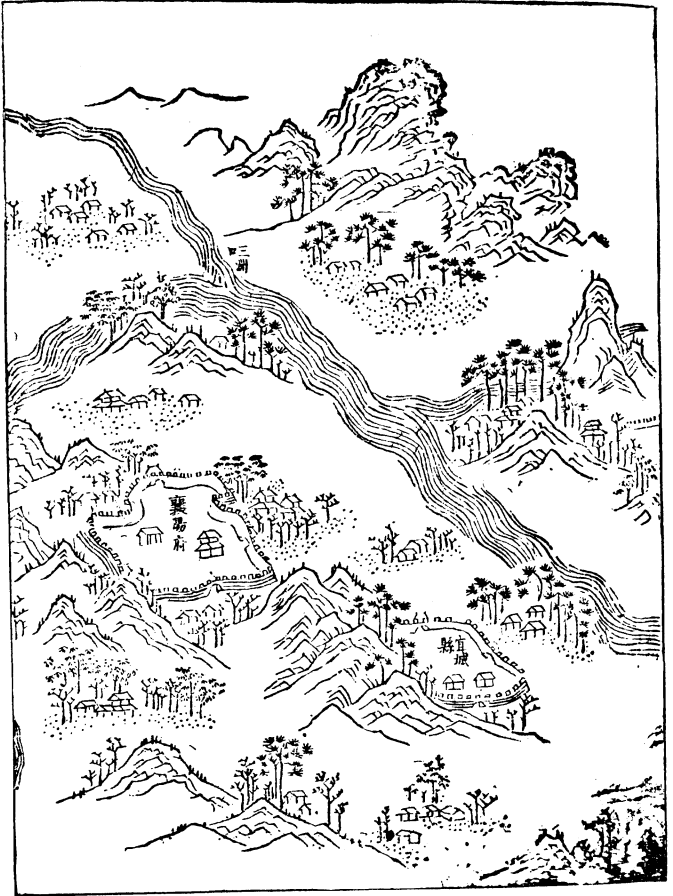









行水金鑑 漢水江水圖




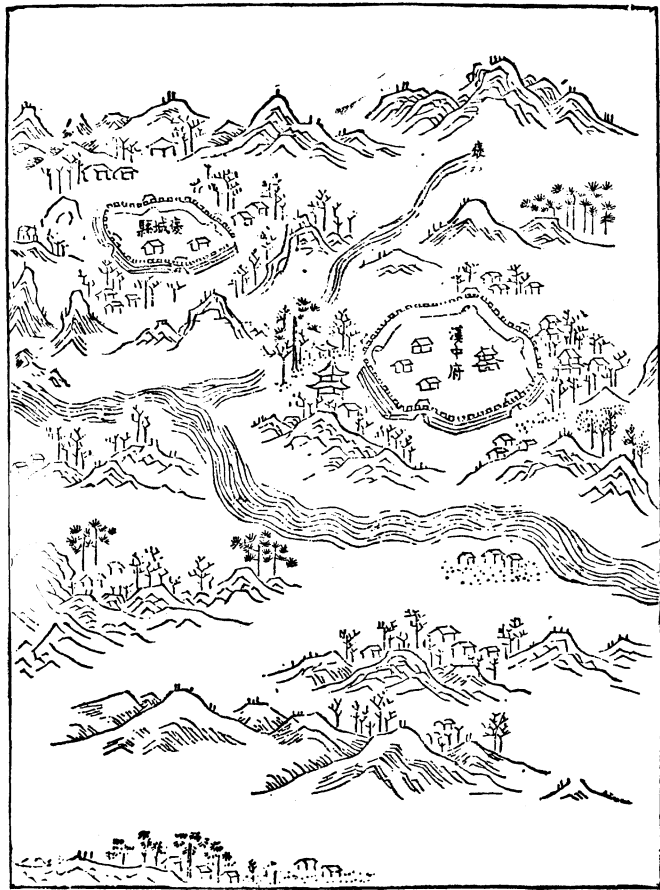


行水金鑑 漢水江水圖













行  
水  
金  
鑑  
漢水江水圖
































行水金鑑 漢水江水圖







行水金鑑 漢水江水圖


















行水金鑑


漢水江水圖



行水金鑑 漢水江水圖




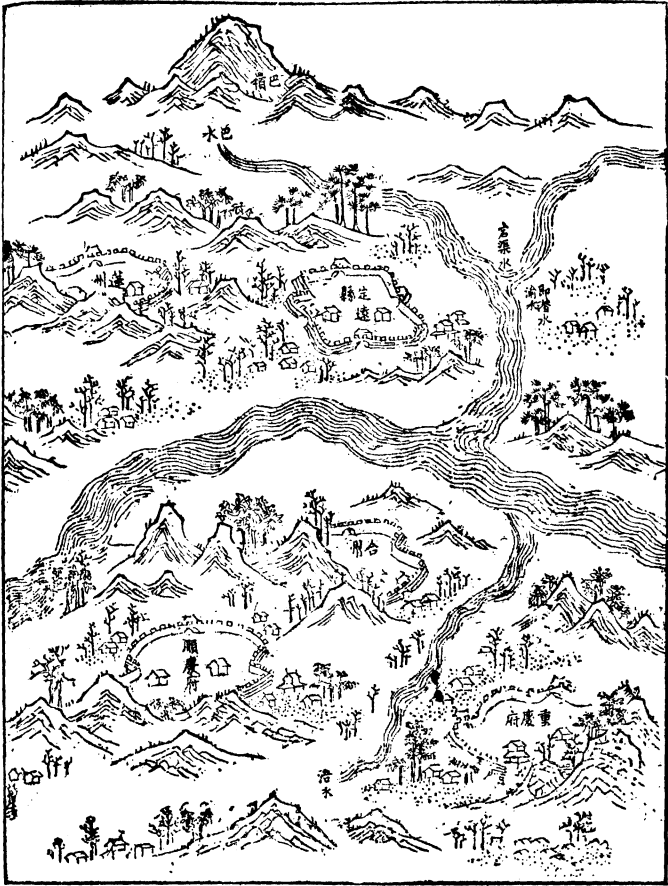
行水金鑑 漢水江水圖



東西兩漢俱出西縣蟠冢。而禹貢但言東漢。不及西漢。蓋漢陽之西縣。漢縣也。漢川之西縣。隋縣也。不知西縣有二。因誤指漾水爲一。說經者至此淆亂極矣。匪特兩漢卽三江亦千古長夜。鄭康成言左合漢爲北江。右合彭蠡爲南江。岷江居其中。則爲中江。故書稱東爲中江者。明岷江至彭蠡與南北合。始得稱中。此說最合經意。並明著之。以爲江漢二川。另開生面。


行水金鑑 漢水江水圖








行水金鑑 漢水江水圖







行 水 金 鑑 漢 水 江 水 圖











禹貢雖不言西漢然必另列爲圖。則兩漢所歷之地。各自了然。洞庭湖在湖廣。相傳爲神仙洞府之庭。卽九江也。禹貢九江孔殷。謂沅漸元辰。敍酉澧資湘九水會合。故名。鄱陽湖在江西。水連南康饒州九江三府。禹貢東匯澤爲彭蠡。卽此二湖。雖各自爲瀾漫數十里之大川。而總之皆江漢之所滯也。故並附圖之。



濟

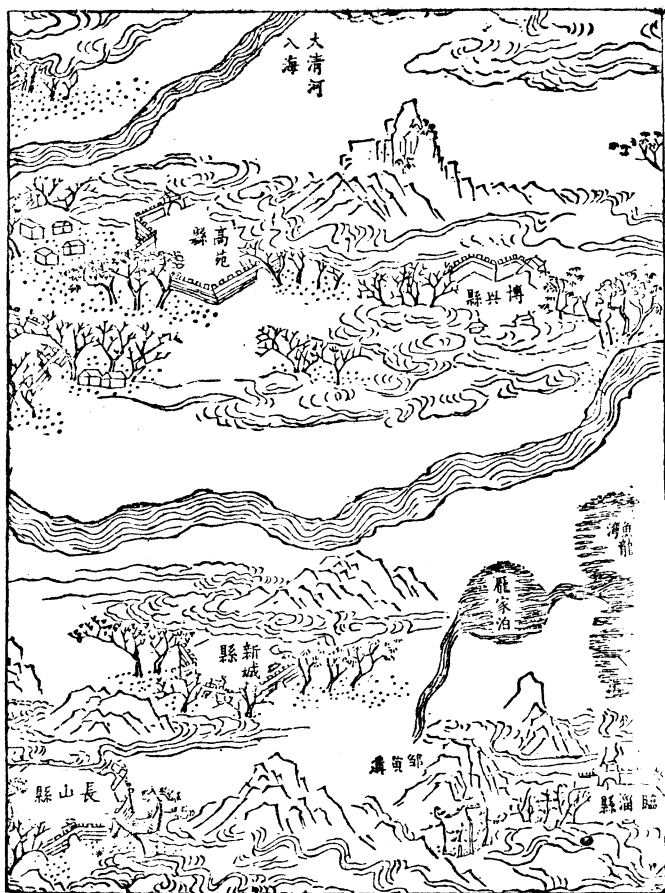
水

圖

行  
水  
金  
鑑  
濟  
水  
圖

八  
九









行水金鑑 濟水圖



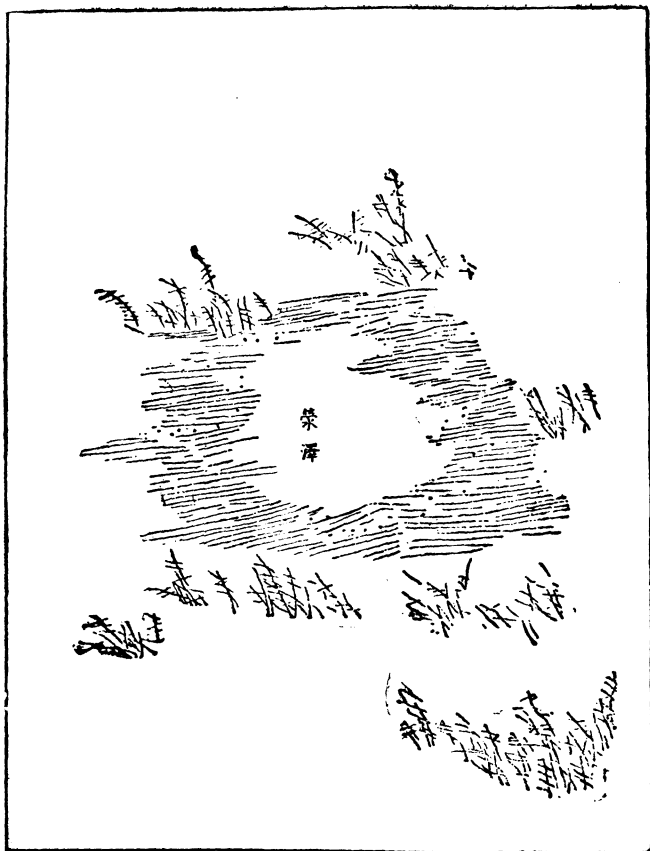









行水金鑑 濟水圖





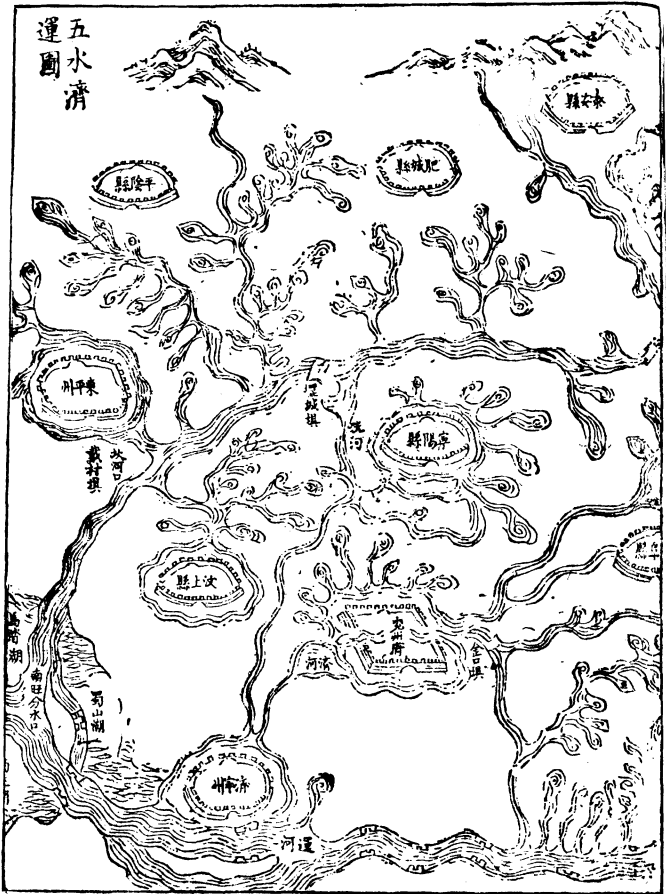




濟水三伏三見之說。由來舊矣。沈存中言。歷下凡發地。皆是流水。世傳濟水經過其下。東阿之井。乃濟水所爲。蔡氏引以證濟之伏見。今濟南兗州二府一十六州縣。共二百四十有八泉。分爲五派。滌之水。匱以之濟運。自明初至今。興廢不一。恭憶先皇帝上諭。山東運河全賴衆泉流蓄。微山諸湖。以爲漕運。地方官相度泉源。蓄積湖水。俾漕運無悞。正易易耳。然則治山東運河。莫先於治濟。治濟非難事。唯有設官司。專主泉政。恢復水匱。斯開河運道。自不虞其淺阻矣。

行水金鑑 濟水圖





五水者何。汶也。泗也。沂也。洸也。濟也。汶水由南旺入漕。爲分水口。而諸泉之由汶濟運者。凡百四十有  
四。泗水合洸水過孔林。至兗州府金口閘。沂水雩水入之。而諸泉之由泗濟運者。凡六十有四。由沂濟  
運者。凡二十有七。若濟寧之托基浣筆諸泉。自入運者。不與焉。洸水者。汶之支流也。至濟寧會泗沂合  
流。同入天井閘。而諸泉之由洸濟運者。惟寧陽之西柳蛇眼等九泉。濟水伏見不常。自有會通河而濟  
遂不可問矣。今兗州府之府河。俗謂之濟河。而諸泉之由濟濟運者。北則有汶上西北灤浣蒲灣諸水。  
南則有滋陽闕黨諸泉。




運  
河  
圖

行  
水  
金  
鑑  
運  
河  
圖


一  
〇  
五




行  
水  
金  
鑑  
漢  
水  
江  
水  
圖



行水金鑑 漢水江水圖





行水金鑑 漢水江水圖



行水金鑑 漢水江水圖









行  
水  
金  
鑑

漢  
水  
江  
水  
圖









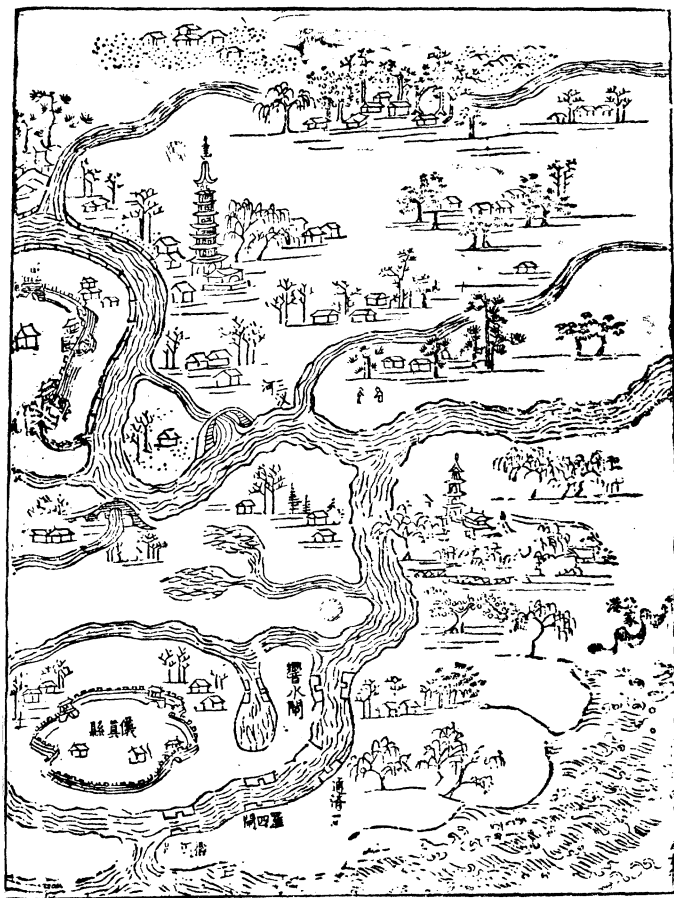
行  
水  
金  
鑑  
漢  
水  
江  
水  
圖





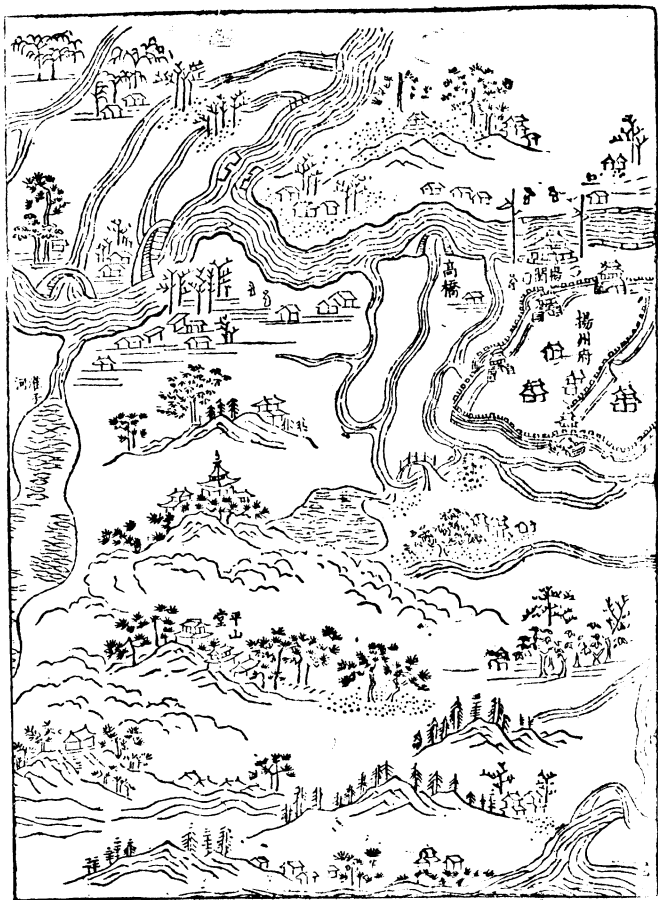
行水金鑑 漢水江水圖









行  
水  
金  
鑑  
漢  
水  
江  
水  
圖



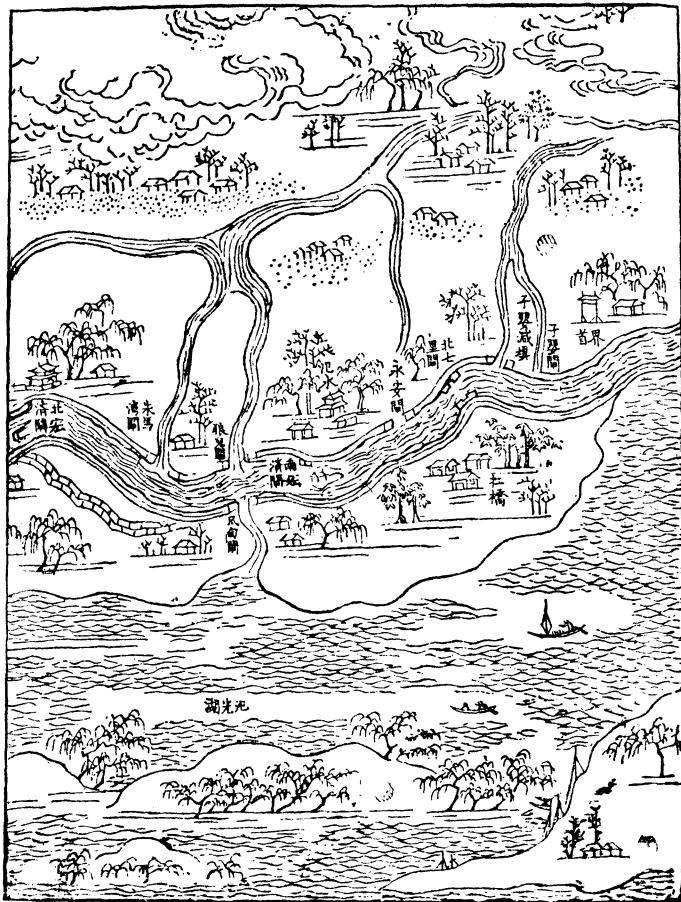
行水金鑑 漢水江水圖



行  
水  
金  
鑑  
漢  
水  
江  
水  
圖

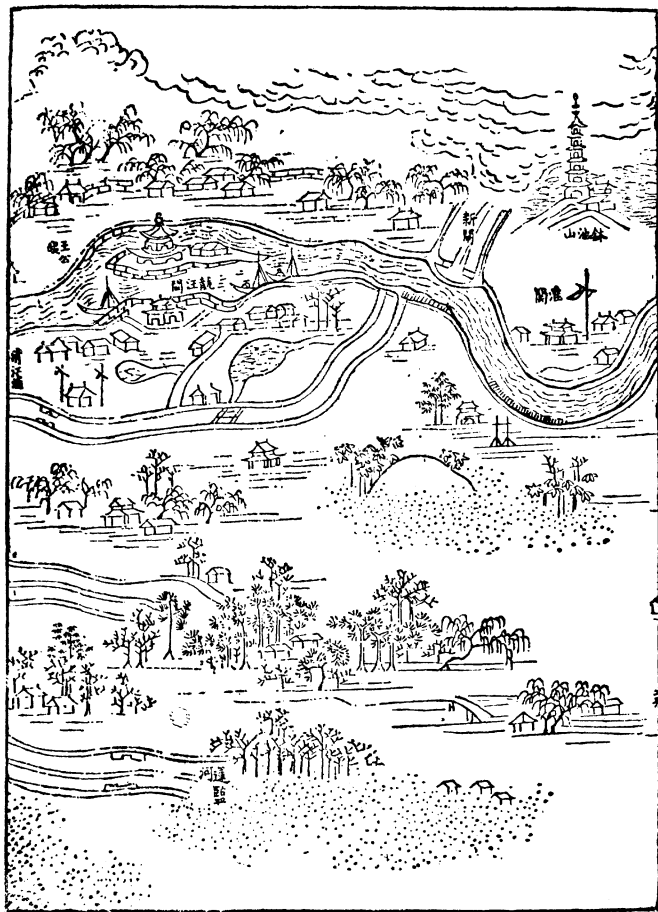
















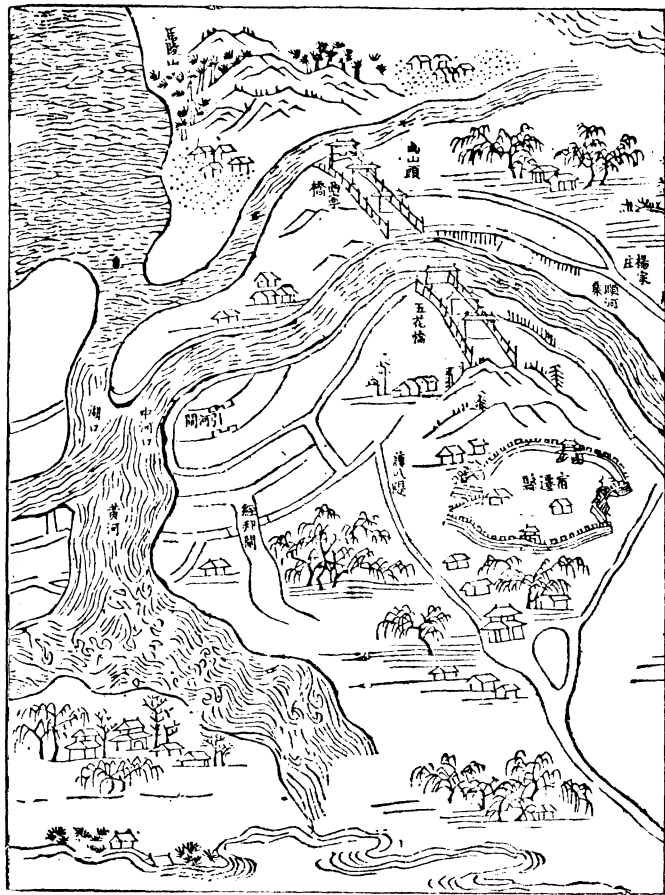
行水金鑑 漢水江水圖






行水金鑑 漢水江水圖






行  
水  
金  
鑑  
漢  
水  
江  
水  
圖





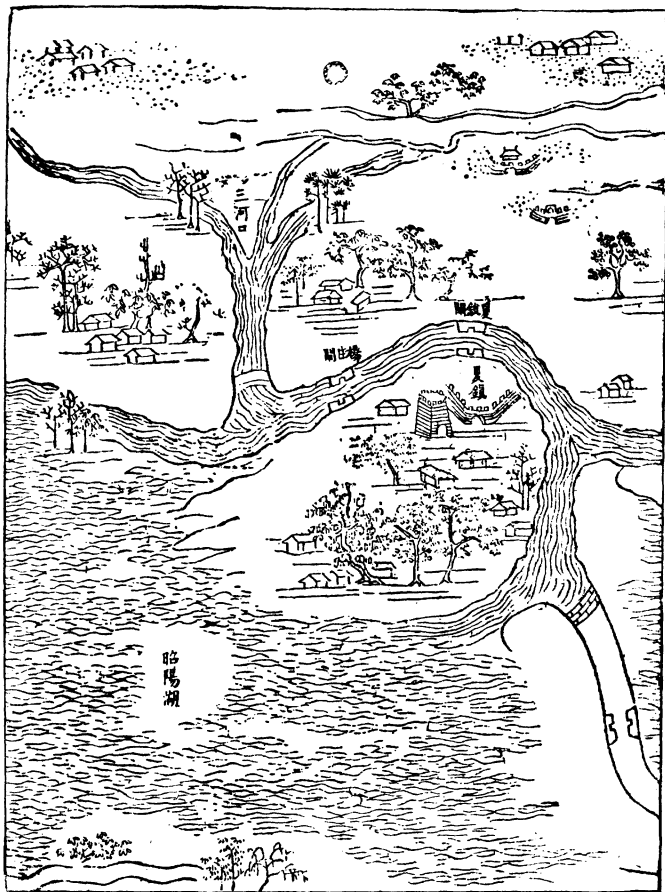
行水金鑑 漢水江水圖









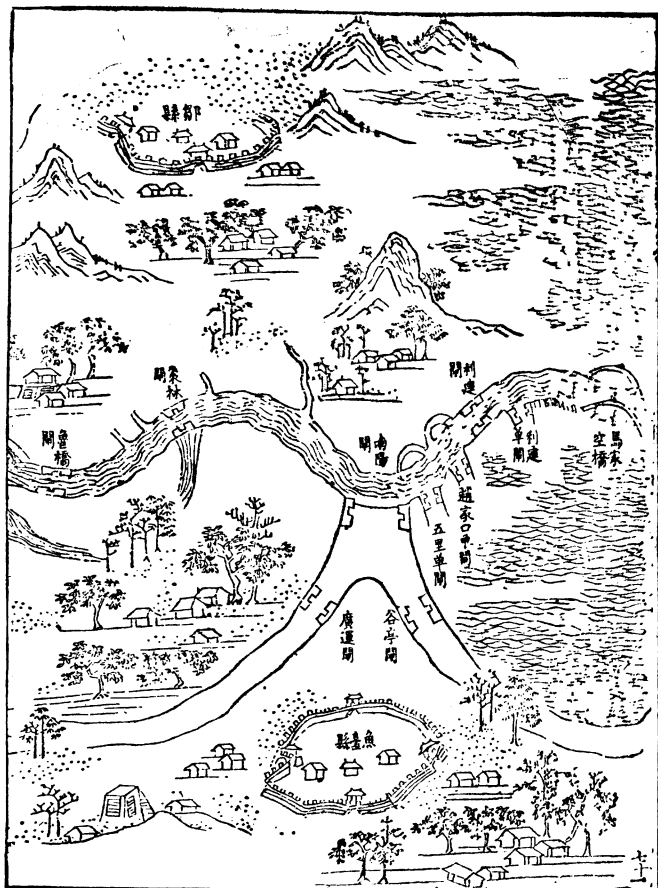


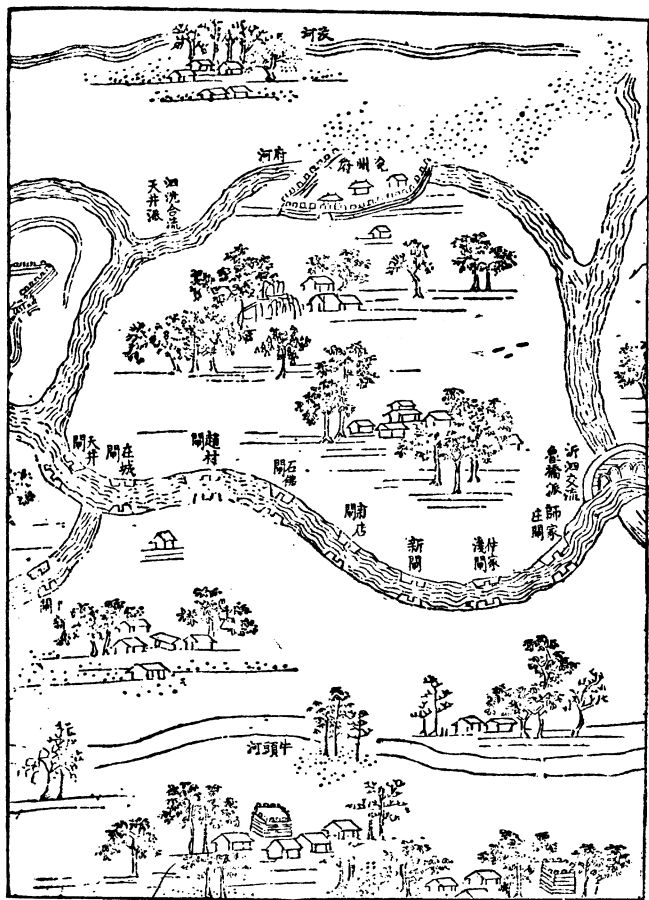






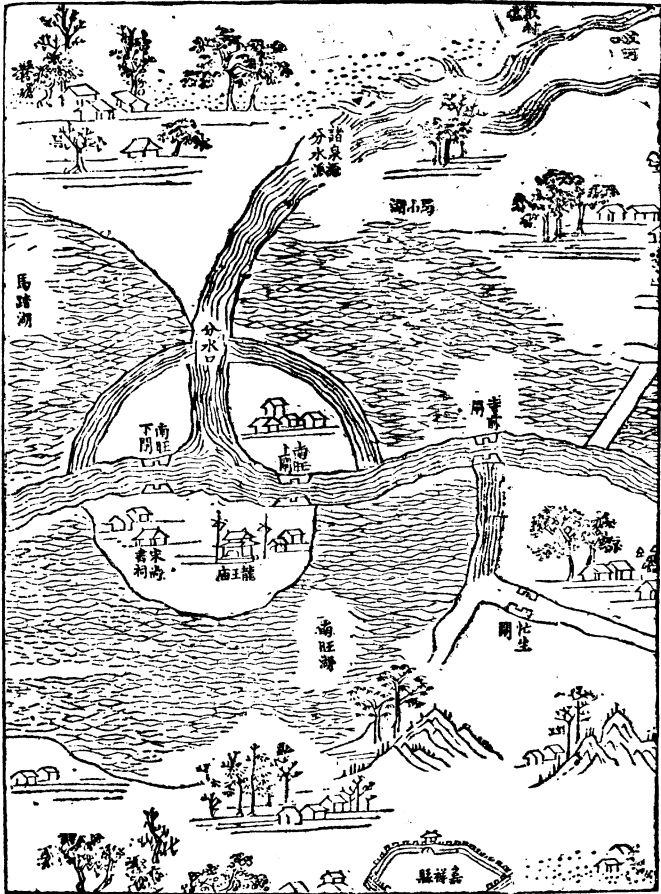
行水金鑑 漢水江水圖





行水金鑑 漢水江水圖



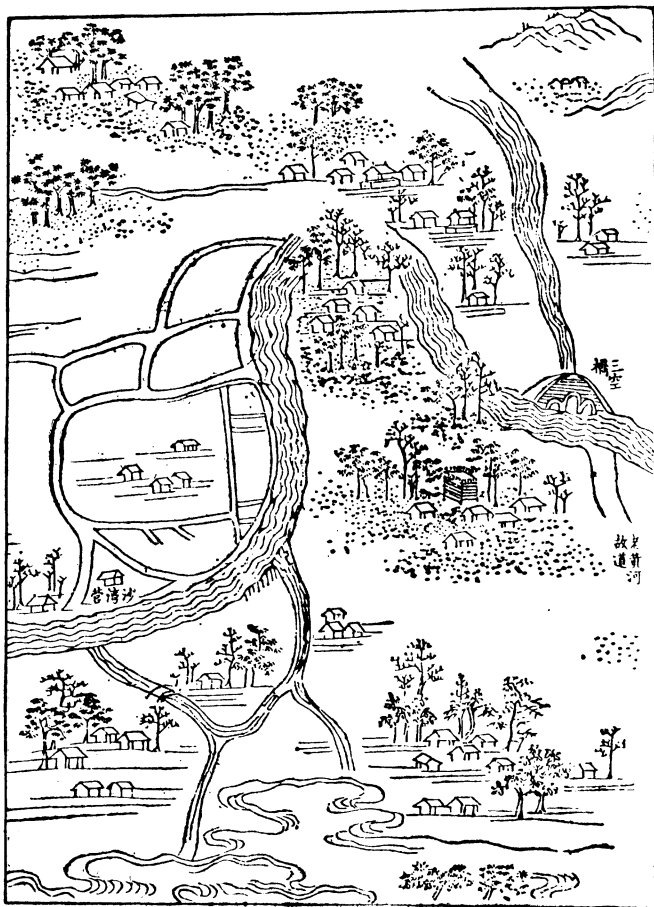








行  
水  
命  
鑑  
漢  
水  
江  
水  
圖



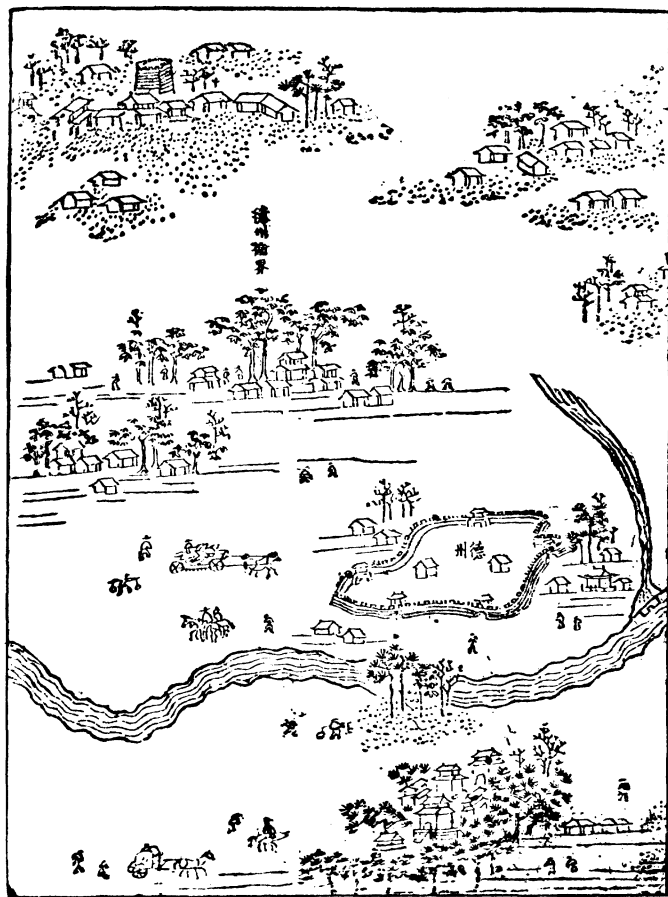


行水金鑑 漢水江水圖

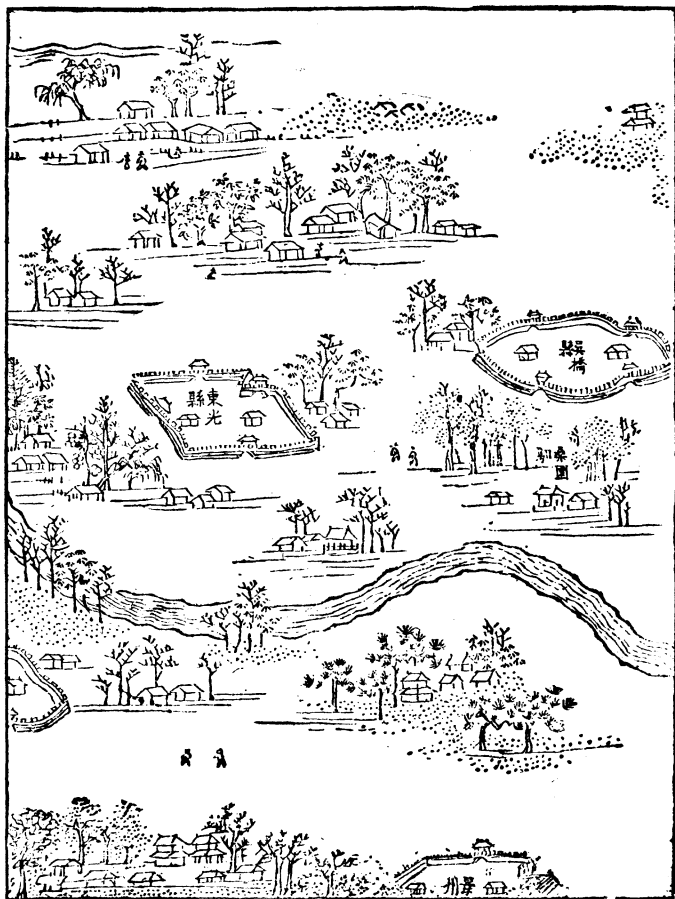


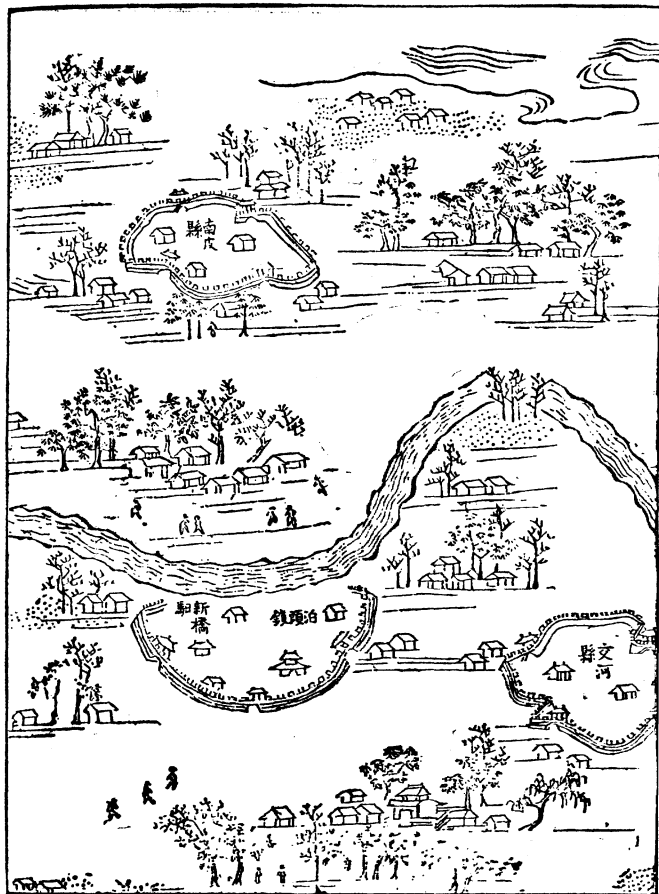













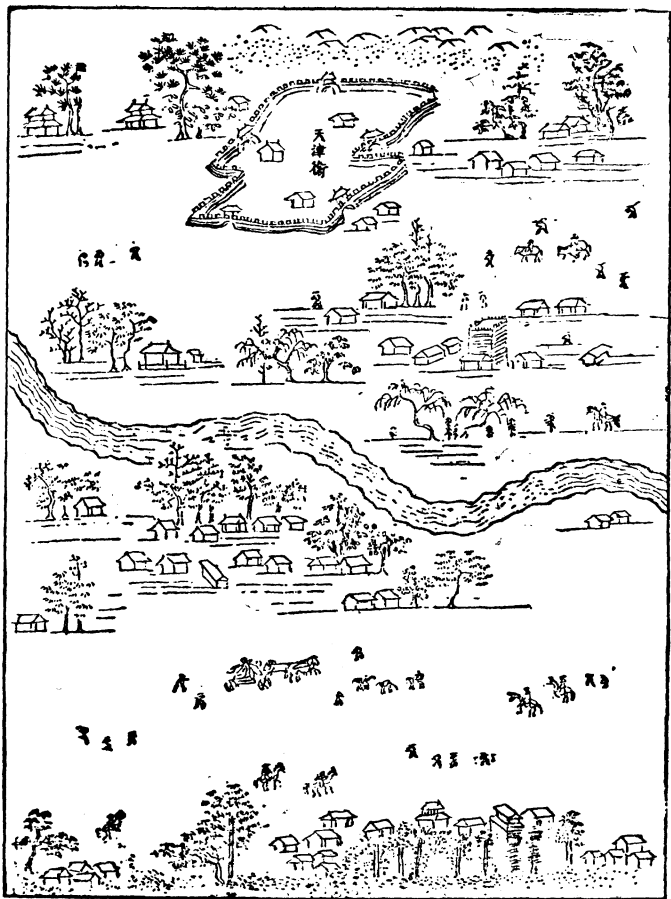




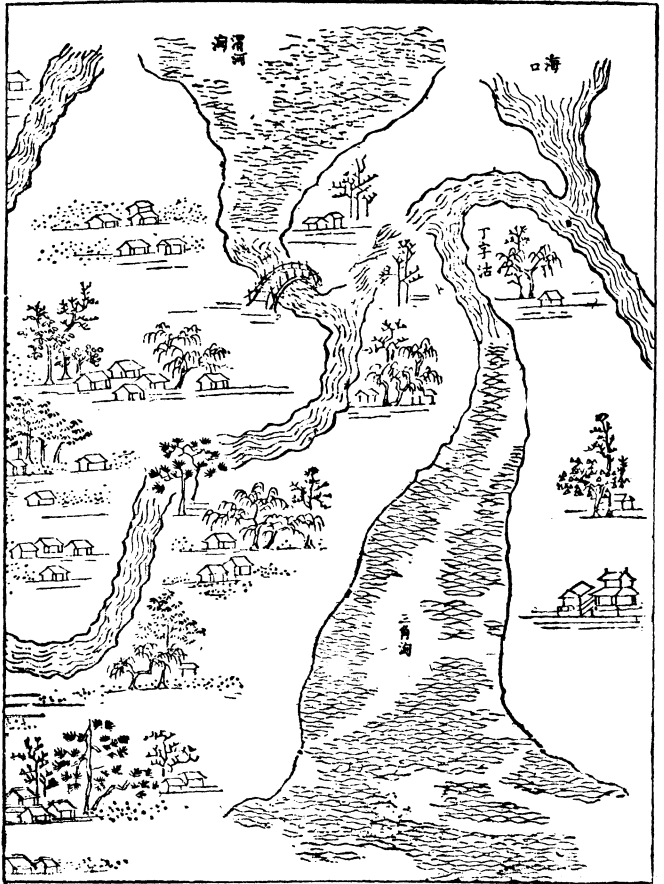


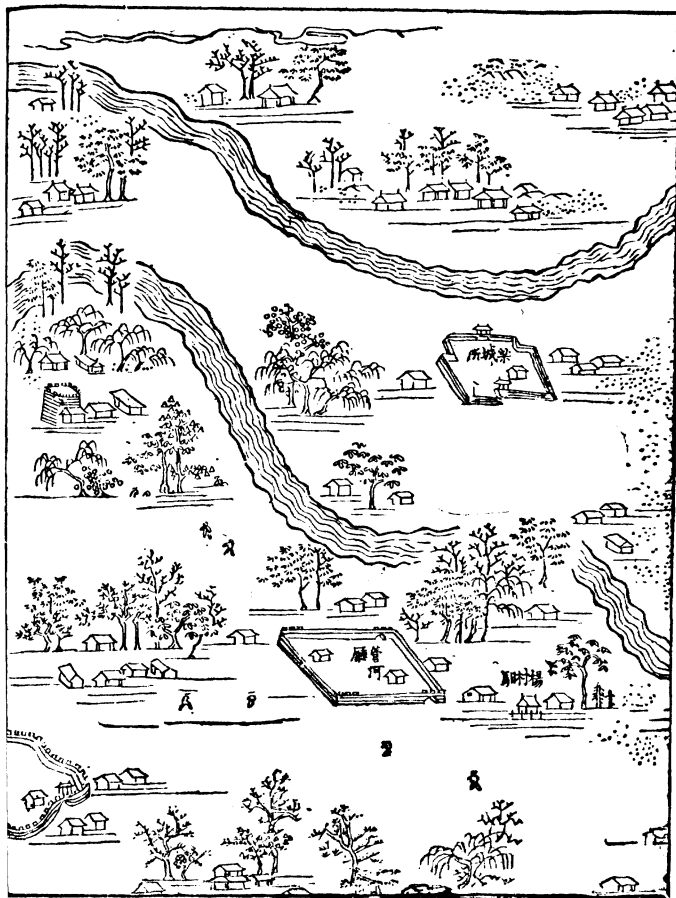
行水金鑑 漢水江水圖



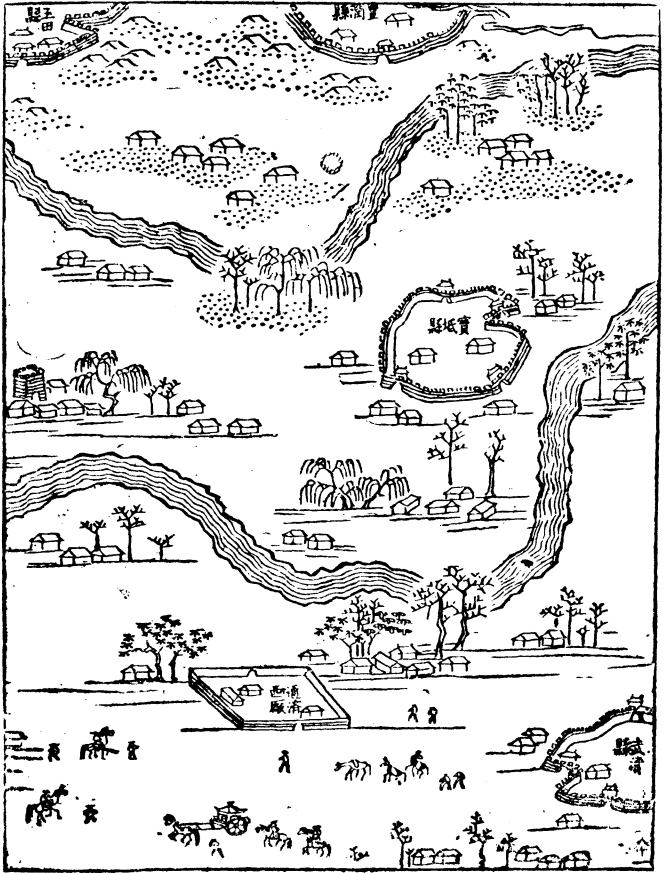


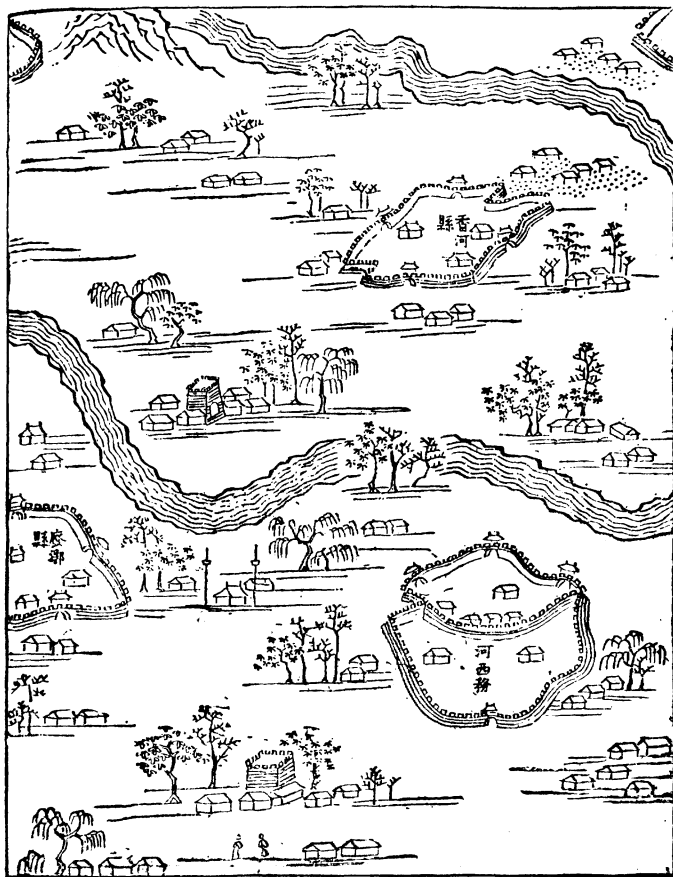
行水金鑑 漢水江水圖



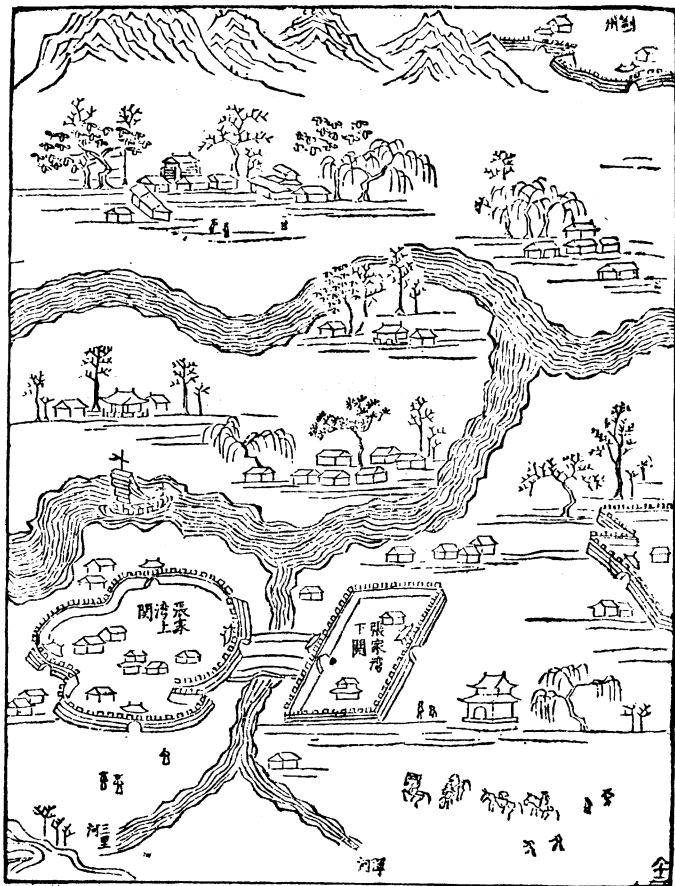





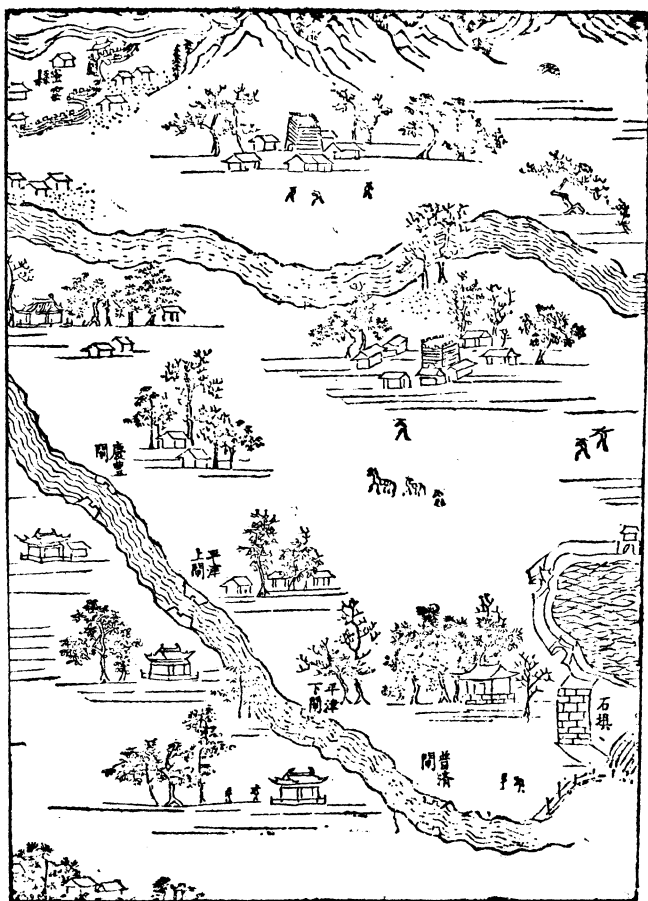


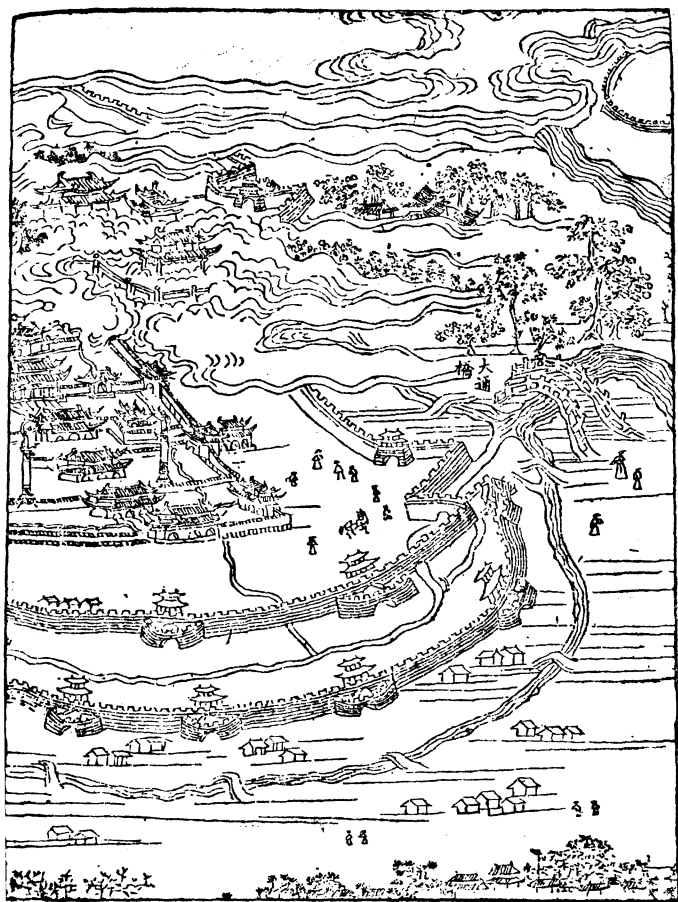


行水金鑑 漢水江水圖


















行水金鑑 漢水江水圖




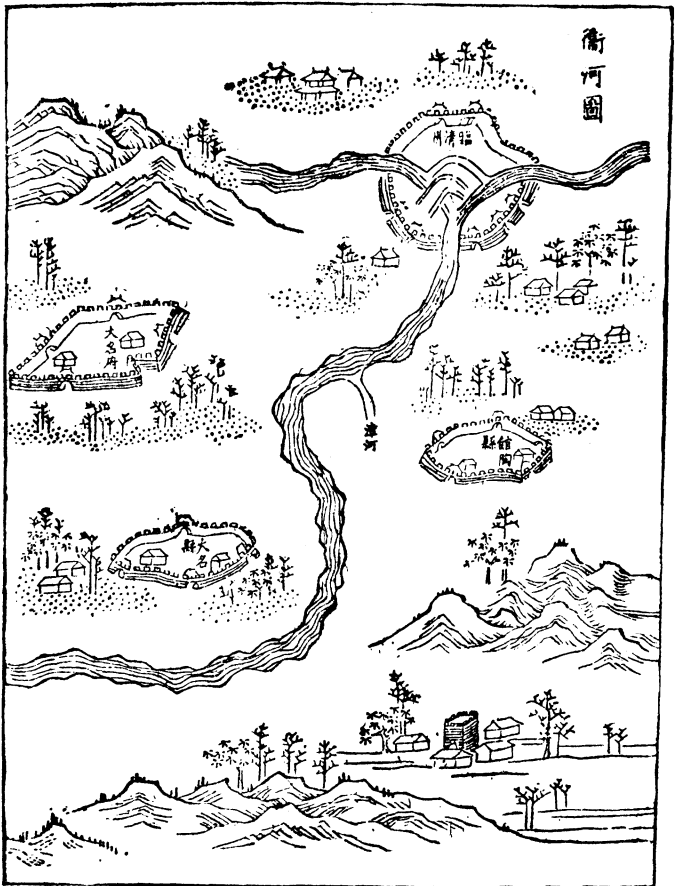
孟子言禹之行水也。行其所無事也。行其所無事。則不與水爭。獨黃運兩河不然。而運河尤甚。吳楚王賈。浮江漢自瓜儀逆流而上。渡淮黃入中河運口。繇中河至山東閘河。卽元之會通河也。明初宋尙書用白老人計。於南旺分水。四分南流。六分北流。皆以智力導引之。然猶慮其淺澀。舟不負重。特設水匱引泉源。分年挑濬。以濟水之不足。於是南接淮泗。北通白衛。俾糧艘銜尾。依期抵通。今水匱召佃居多。泉源大半淤塞。撈淺夫役盡皆裁去。運道每每淺阻。山東猶循故事。三年一大挑。而淮南運河則自靳文襄而後。三十餘年。不言疏濬矣。淮黃水漲。惟以築堤爲事。蓋黃河挾沙而行。流緩沙停。自淮至江。河身日漸淤高。堤在城堞。民廬之上。伏讀先皇帝上諭。有謂治河專以築堤。終屬無益。故居今日而言。江南運河之急先務。唯有遵循文襄公濬船之法。置備器具。分地更番。以濬深河身。使水由地中行而已矣。

















行水金鑑 漢水江水圖









太湖吐吸江海。包絡蘇常湖三州。運河每與湖之消長爲利害。若依古制。沿湖隄各置閘版。以時啓閉。備水旱。官主其事。爲利更溥。不則頗爲三州之害。清江浦。明平江伯陳瑄所鑿。爲運道鎖鑰。總河及道廳諸行署皆在焉。衛河自發源至汶河會流處。約計千里。諸水注之。所歷州縣。皆有工程。自臨清板閘以北。藉以濟運。禹王臺爲減中河水勢而設。里俗傳會神禹治水時。鑿山引沫水。復建此臺。以爲扼塞。沂邳邳宿諸州縣並賴之。亦要害也。各自爲圖。以殿諸運河之後。

