

中國方志叢書·華中地方·第四八一號

據

清·王鳳生纂修，梁恭辰重校
道光四年修，光緒四年重刊本

影印

浙江省

浙西水利備考

(全)

成文出版社有限公司印行



10101955

中華民國七十三年三月壹一版

浙西水利備考 全一册

發行人：黃 成 助

台北郵政信箱二二六〇五號

出版者：成文出版社有限公司

台北郵政信箱二二六〇五號

台北市杭州南路一段6巷9號3F

電話：三九一六四一六（五線）

印刷者：上林彩色印刷有限公司

台北市大理街145號

新聞局出版登記證：局版台業字第一一四三號

浙西水利備考

浙西爲禹貢揚州之域厥田惟下下而財賦甲於天下者以興水利故周文英謂水田之美無過於浙右蓋其利在流而不盈盈則爲害要惟治之者得其道爾禹貢云三江旣入震澤底定三江者婁江淞江東江也震澤者太湖也浙西之水悉歸太湖由三江入於海迨東江故道旣湮後人於常熟縣之北開二十四浦導諸揚子江又於崑山縣之東開一十二浦分洩諸海尙恐淞婁二江不勝其翕受故廣闢支流以救東江湮塞之弊也有宋慶厯間築吳江挽運路自長橋建而太湖之流不

暢卽垂虹橋溷潮倒灌泥沙積久成淤於是乎吳中始有水

患厥後治水有功者以明夏原吉爲最卽如開范家浜以導黃浦之水入海雖一時多費帑金而數世猶利賴之正嘉以降歷久不治雖有廷臣建議而疏濬不得法董理不得人屢浚屢湮終無補救遂致淤澱之病日久愈深矣我

朝乾隆二十七年蘇撫莊公有恭奉

命興修經理得要民實賴之距今又六十餘年太湖壅漲仰滿如盂下游淤塞中斷若哽宣洩之墟向恐二江猶

不足今則二江俱湮矣去秋江浙七郡被災較重職是
故也我

皇上憫斯民之墊溺不惜東南貢賦之虧蠲免賑濟不下千
萬有奇一之爲甚其可再乎若不大加浚治倘天時猶
不足恃將若之何雖曰經費不資然量其所入計其所
出孰爲多寡不辨可知此利害之彰明較著者也治之
之道籌於此時者如決二江以深通尾閘開各浦以助
滌潮沙挑長橋以暢駛下流闢南湖以分瀦殺勢濬西
湖以廣蓄節宣通漚港以閘板啟閉浚河道必深寬而

有容築圩岸務高厚而能禦是也期於經久者必賴專
管之重臣身親其課督日勤其省視復撩淺舊制以常
疏淪立界址碑石以杜佔侵撤魚籩禁蘆圍以除障蔽
是也凡此興作前賢悉道其詳惟近今棚民開墾山場
多致浮土下瀉塞港填溪尤爲水利農田之大害然棚
民安土重遷驅之則不勝驅不驅則爲害日甚或令改
種茶果竹樹以堅其土並嚴切曉諭山主勿再租與後
來者庶免阻害水利是在賢有司善教之

鳳生

管蠡之

測何補蒼生然是役也溯源於天目竟委於吳淞卽途

次所見聞證前賢之論說不禁漫書成帙矣時值大府
北行匆匆反命爰屬吾鄉從事胡主簿德璐繪圖志之
以俟采擇知之非艱行之維艱是有賴於名世者時在
道光四年清和月婺源王鳳生謹識

凡例

一杭嘉湖三郡水道節節流通汊港支河更僕難數今只繪其幹流及支河之通鄰郡者以別要領而節冗煩俾覽者眉目一清

一各府縣方位皆南北向而杭州省城則東西向散圖之繪不得不各就形勢以爲準則亦其地然也且限於尺幅只期大旨無譌而不能無毫髮之憾姑存以籌諸暇日

一 是編所採係明沈啓吳江水考張國維吳中水利全書

國朝金友理太湖備考江南浙江通志杭嘉湖三府松江府

各郡誌及各縣誌所載證以目前形勢節敘其要

一 是役奉今中丞黃梅 帥公方伯合肥 黃公前方伯南

海 吳公之檄從觀察元和 陳公後查自道光三年十

二月訖於四年三月是書之同訂者為杭州任太守 蘭佑

嘉興羅太守 尹孚 湖州方太守 士淦 三郡之隨勘者為石

門縣主簿沈 臯 試用主簿胡 德璐 署永康縣典史王 清照

嘉郡之隨勘者為候補理問費 源 署海鹽縣訓導褚 運鯤

湖郡之隨勘者為烏程縣主簿邵 錦章 長興縣主簿馮 孝

本 維時之宰邑者則仁和縣陸 玉書 錢塘縣呂 黃 海甯州

王壽榕臨安縣盧昆鑾餘杭縣董嶺嘉興縣王維堉秀水

縣徐起渭海鹽縣汪仲洋嘉善縣暉敷平湖縣胡述文石

門縣鄧廷彩桐鄉縣王鼎銘烏程縣楊德恒歸安縣馬伯

樂署長興縣鄧鳴謙德清縣武新安武康縣吳文蔚安吉

縣元膺祐孝豐縣周士哲也年月姓氏例得備書

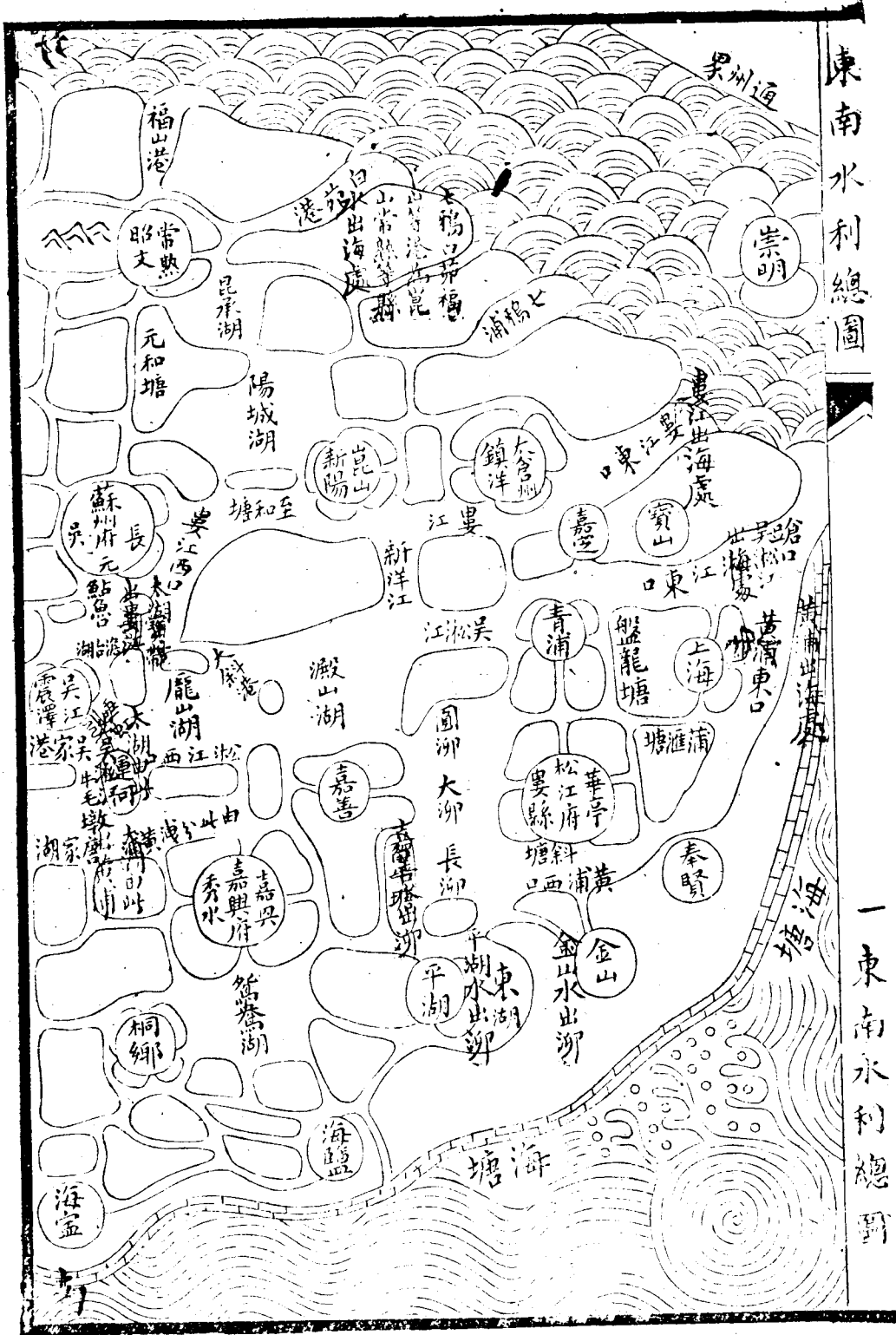
辰
例

二

東南水利七

府一州總圖

東南水利總圖



一東南水利總圖

東南水利七府一州總圖說

此圖係倣吳中水利全書原本略爲增益蓋繇浙西之水雖發源於杭湖而三江太湖係其尾閘俱隸江蘇境內非合二省統觀莫悉端委且浙西之流卽吳中之源兩治均利獨治徒費也故繪刻篇端以見首尾之相資云

三江大勢情形圖

婁江說

婁江一名下江在昔為禹貢三江之一自太湖之東從吳縣
鮎魚口北出五龍橋入運河經蘇州郡城婁門東流由至和
塘迤崑山縣城之東有新洋江水自南來會之抵太倉之劉
家河口入海中亘一百八十里在長洲縣界者則南通

匠門塘

下揚涇

金涇滄

陳湖

西鮎魚涇

東鮎魚涇

朝天

湖

吳淞江

瀆墅湖

澱山湖

邱家浜

沙湖

陳家

浜

共十三道北通

陽城湖

西龍濃

昆承湖

上陽涇

其

巴城湖

東龍濃

唐灣

界浦

八道在崑山縣界者則南通

真義浦

須浦

尤涇

金瀆

新洋江

咸子涇

大虞浦

小虞浦

羅莊涇

干步涇

坵

墟涇

南黃泥港

南泥塘

金雞河

界浦

共十六道北

通眞義浦十五堰西石澗江稍河東石澗白馬
 了涇北黃泥塘共十五道在太倉州界者則南通吳塘廟
 北泥塘吳塘共十五道在太倉州界者則南通吳塘廟
 張涇河南魯漕南蒔溝楚城涇南共十一道北
 鹽鐵公塘六度港薛敬塘渡船浜南共十一道北
 通湖川塘楊涇小塘子度共六道以上兩岸港浦纍
 長河天妃宮港北蒔溝度共六道以上兩岸港浦纍
 若貫珠考之順治年間松江郡志所載惟時劉家河口尙闊
 出海近無曲折能瀉太湖之水今則江面侵狹江底淤高僅
 一綫澀流與渠漙等其出水之港浦大率湮塞半無舊跡可
 循宜乎一遇霪霖輒橫濫而四出東南命脈攸關究心民瘼
 者可不亟籌疏濬與

吳淞江說

吳淞江為禹貢三江之一後以江南多水災去水從松亦曰

松陵江跨吳江長洲崑山青浦嘉定上海六縣橫亘二百六

十里自太湖之吳家港

屬震澤

出垂虹橋

屬吳江

截運河入龐山

湖抵崑山界分而為二南為吳淞江北為勦孃江至千墩浦

復合為一又名慢水江東流至上海縣之陰口入海其水之

在長洲界者則南通

都陞塘

西符家浜

角直港

蒔蘆

周家浜

其九道北通

浦塘

陳巷港

吳巷港

界浦

共七

道在崑山縣界者則南通

楊家港

大頭港

時來港

安

然港

西金家浜

大直浦

張

浦	諸天浦	同邱浦	小直港	少里浦	鶴浦	洛浦	千墩	
浦	脊浦	善浦	大浜浦	平陽口	華莊浦	陳解浦	小新塘	
湯浦	蔣浦	漳潭浦	蕩里浜	文浦	道謁浦	小	纂	
上浦	陳家浦	通經浦	西浦	簡浦	楊柳浦	尤涇	攝浦	
浦	蕭市浦	孟	共三十五道北通				通義浦	馬蟻里
涇浦	大石浦	小虞浦	南涇	團涇	方家港	宋浦	大潭	
家浜	徑材浦	小	西洋涇	方家港	陳郎浜	新河	新	
何涇	小浜	新洋涇	西洋涇	方家港	陳郎浜	直浦	新河	
河港	西陽黎浜	楊黎浜	桃仁浦	陳郎浜	直浦	陳天浦	磚	
徐浦	天明浦	毛老浦	下駕浦	木瓜浦	直浦	陳天浦	磚	
街浦	金家浜	唐家浜	絡索浜	雞鳴浦	明浦	北	解浦	
赤浦	楊浦	翔浦	黃市浦	陳巷港	楊南	共五十二道在		
涇	徐公浦	舊江	顧浦	浦家港	楊南	共五十二道在		
舊江	瓦浦	北孟涇	西黃家浜	小吳涇	內勛浦	燒窰涇	尚浦	
青浦縣界者則南通		金家浜	趙屯浦	小趙屯浦	盧浦	尚浦	尚浦	
分莊浦	烏珠浦	直浦	南澥浦	梁紇浦	蔡浦	華	華	
古益浦	盛裔浦	救浦	顧思浦	西拖浜	淮浦	華	華	
三江水道圖說								

韶浦 青天浦 蔣浦 小白鶴江 大盈浦 舊
江 舊港 施家浜 赤眼浦 高家浜 儼倘浦 共三十

一道在嘉定界者則南通 浦家浦 艾初浦 韓涇 楊潭 黃家港

浦 共八道北通 西張浦 安亭港 西吳塘 吳塘 渡船
封溪港 師家浜 曹家港 松涇口

羅家浜 鹽鐵塘 曹家港 共十五道在上海界者則南
宋家港 豐家港 黃家浜

通 新港 莊家港 華漕 新港 上澳浦 沙浦 許浦
木門港 諸家浜 陶浜 草長浦 蘆浦 雙涇

共十三道北通 西沙洪 中沙洪 中沙洪 孫基港 共八
牧瀆港 桃樹浦 蘆浦 川洪

道以上各浦港以松郡西北之趙屯顧會郡北之崧浦郡東

之盤龍青浦縣北之大盈五浦為最大攷之明張國維吳中

水利全書載稱兩岸港脈如蛇足歷歷可數推原古人創法

之精非維導使歸江且恐海潮泥沙濫積將以清水爲刷滌也迨後治之未探其原屢濬屢塞今自海關入新閘由上海之西馬頭至青浦而東水淺三四尺至八九尺不等江面逼窄不及六七丈且兩岸皆漲淤沙甚有高阜成田爲居民侵佔墾種者蹌口來潮近雖大汛亦不能達青浦要非海口阻塞之爲害也吳淞與黃浦同出一口而此闕彼暢其理易明譬若人身受病咽喉悶腸胃隔而欲尾閭之洩也其可得乎茲以太湖而論其上受蘇松常湖諸郡來源並下達吳江震澤各出口處是水吐納之咽喉也經由之長洲崑山青浦嘉

定上海一帶水道是行水之腸胃也海口是洩水之尾閘也故欲治太湖之水必須宣達其咽喉滌蕩其腸胃使上游漚瀆暢達以歸太湖淞婁二江浚深闢廣翕受深通順軌而注之海然潮汐朝夕來往水退沙停苟無湖水以刷之則旋剷旋淤可立而待仍於沿江兩岸浦港有故迹可循者悉予疏通俾助太湖水以順下之勢則近海通潮處所其來也雖有渾流之倒灌而其去也可挾清流而滔奔自不致沙土渟淤浸久有腹滿之患此今日淞婁二江水利情形正宜首尾相資大小並治未可以枝枝節節爲之者也至於剷削江湖水

口之浮漲刪除浸礙水面之菱蘆查禁攔江蔽口之魚籩次第均關阨要勿惜嫌怨勿擾民生神而明之是有望於經世之君子

東江

蒲匯塘附

東江爲禹貢三江之一書傳三江者北爲婁江中爲淞江南爲東江明王圻云唐開元元年築捍海塘起杭州之鹽官迄吳淞江一百五十里沿海港口盡爲堵截而東江故道遂湮沒無考酈道元水經注云漢書地理志曰秦於故越地武原鄉置海鹽縣後沒爲枯湖徙治武原又淪爲當湖南有谷水

出澉浦以通巨海疑此卽東江也今東江旣涇塞惟黃浦在
 吳淞江之南與同出海故近以黃浦爲東江且戰國時楚黃
 歇於東江之南鑿支流以入海其說亦不爲無據明夏原吉
 又於出口處擴而充之開范家浜致成巨川焉源自太湖牛
 毛墩東南出唐家湖越運河而東有白蜆江急水港之水入
 澉山湖分洩於爛路港金澤塘注三泖又合嘉郡自平湖嘉
 善出口湖郡分由南潯出口之水西南來會之匯瀦于長泖
 出斜塘黃橋門至橫潦涇瓜涇入黃浦其水之在婁縣界者
 則南通

驅塘 石臼浦 張涇 米市塘 吳家潘 斜涇
 鹽鐵塘 沙岡塘 竹岡塘 橫浦塘 張涇塘

金匯塘 共十三道北通南錢港 米市塘 官紹 共五道

在上海縣界者則西北通語兒涇 沙岡塘 北橫瀝 鸚

塘 閔行 橫瀝 何涇 俞塘 華涇 龍華涇 竹岡

港 陸家浜 肇家浜 洋涇浜 陳家浜 龍華涇 日赤

家浜 閘港 共二十一道東南通閘港 鹽鐵塘 計家浜 王

茂塘 黃家浜 顧家浜 隱淑 沈莊塘 周浦塘 嚴

林塘 楊溷濃 高行浜 楊涇浜 西新浜 西橫浦 三

張家浜 共二十道至上海縣城東隅范家浜故道匯吳淞江

馬家浜 之踰口同入海上下計二百五十餘里深通疏暢三江於斯

為最推原太湖之水本以淞婁二江為尾閭茲二江淺狹淤

阻不能翕受惟北流澱泖並蘇松之水俱於黃浦是趨雖海

三江水道圖說

潮混濁而有清流爲之蕩滌故江面日闊江底日深前人已
有浦反足吞江之說今尤大彰明較著者也禹貢載三江旣
入而後震澤可以底定

卽今太湖

宣洩之途析於三江者今專屬

之黃浦東南水利顧可置而弗論與至於浙江平湖嘉善二
縣在泖湖之西南其水入泖達黃浦以歸海雖踞其上游藉
以宣達而下游之渾潮淤積泖湖亦賴以疏導焉已另爲說
以申言之再蒲匯塘在於青浦縣東上承趙屯浦曹港來水
歷嘉定華亭縣界西受盤龍泗涇諸水東流至上海縣之龍
華港入黃浦由黃浦而歸海明季屢經疏濬今已淤阻若深

通之松郡之水亦可藉以分洩也

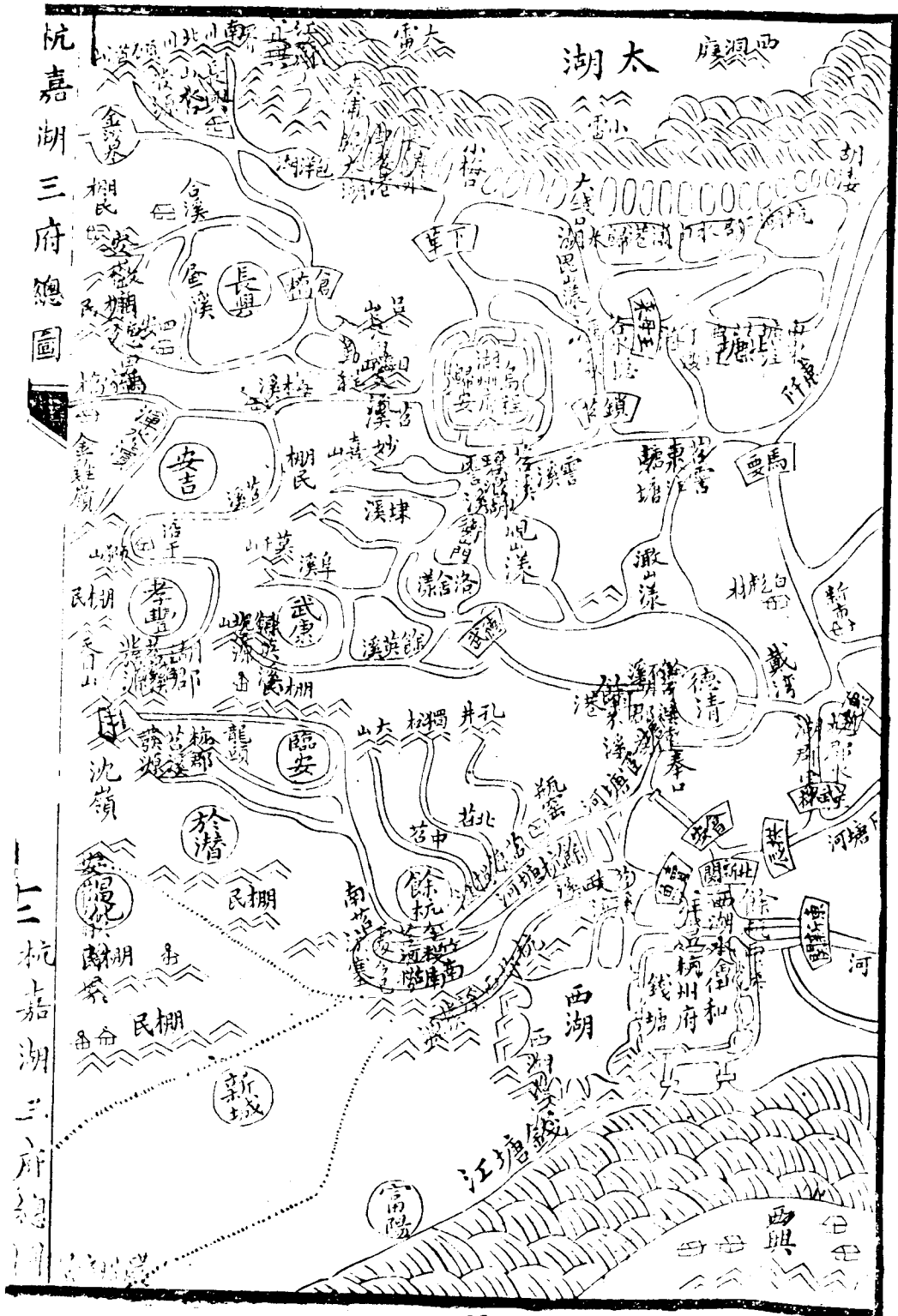
再查蘇郡盤門外之五龍橋鮎魚口及寶帶橋爲太湖注婁江之路吳江之垂虹橋及瓜涇夾浦爲太湖注吳淞之路牛毛墩唐家湖爲太湖瀉入官塘水竇趨長泖而注黃浦之路此數處乃具區洩水之咽喉也今鮎魚口兩旁淤墊菱葦叢生寶帶橋內之澹合湖沙漲數十頃夾浦口亦然垂虹橋則中間淤塞數十畝惟兩旁微通其流甚澀牛毛墩故道已失官塘十坍其七水竇多淤具區三萬六千頃之水何由而分洩耶下流不能洩無惑乎汎濫於上游也軫念民依者其何

以甦東南之困

浙西三府
水道總圖

杭嘉湖三府總圖





杭嘉湖三府水道總說

浙西水道源流利病已散見於各縣圖說又彙一府之所轄而爲總圖重言以申明之則是圖之作惟攬其全勢可耳似無庸贅述然三郡分言之形勢各有要隘而三郡合言之脈絡實相貫通如杭郡之於潛臨安餘杭三縣地匝萬山爲水道發源之處近以棚民租山墾種阡陌相連將山土創鬆一遇霖霖沙隨水落傾注而下溪河日澱月淤不能容納輒有泛濫之虞與湖郡之孝豐安吉武康三縣長興縣之西南境烏程縣之西境其爲害則同惟積重難返掃除不易亟宜設

法查辦去其甚以截其流是水利清源之一大關要也三郡之地以杭爲最高他如孝豐安吉武康三縣則踞湖郡之高者海鹽縣則踞嘉郡之高者長興之西南境烏程之西境則又各踞本縣之高者雖其流之遠近不同而要皆水之所自出杭郡之水有三一曰苕溪一曰西谿一曰西湖苕溪源於天目之陽自臨安縣境分爲二道入餘杭縣界益以北苕水爲三道至瓶窰鎮入錢塘縣境合而爲一歷安溪奉口直注德清縣名曰餘不溪自縣城分流一經由歸安縣境至錢山漾一會武康沙村水至歸安縣之衡山門大會於湖郡之碧

浪湖名曰雪溪又分爲二支一會孝豐來水由毘山漾大錢港歸太湖一會烏程郭西灣水由東塘出南潯達平望是爲苕溪之幹流又由餘杭縣城部伍橋及南湖滾壩分流爲餘杭塘河出賣魚橋入杭州運河是爲苕溪之支流西谿自小和諸山來源凡七支匯注爲河出八字橋與西湖及餘杭塘河水會出北新關入運河西湖自武林諸山來源凡八支停瀦爲湖由湧金水門環帶溝流福溝進水灌注城內之中小營河及遶城之貼沙河諸閘壩又由聖塘石函澗水三閘分瀉城外支河及下塘河出江漲橋與西谿及餘杭塘河水合

流匯注爲杭州運河越德清界經石門桐鄉秀水三縣境爲
嘉郡運河出長虹橋至王江涇達江蘇吳江之平望又由運
河分支自武林三分衆安等橋經德清歸安出錢山漾至烏
程分瀉于大錢南潏又西湖之水由各閘滲瀉壩面漫湧匯
蓄爲上塘河抵海甯州境溢入下游卽爲海甯之下塘河西
達石門入嘉郡運河其東由袁化硤石者一流入桐鄉嘉興
二縣在嘉郡名曰長水塘直瀉魏塘由嘉善縣出泖湖並分
注秀水運河出平望一流入海鹽縣界會本境澉浦諸山水
出歟城至嘉興名爲海鹽塘卽橫塘分由嘉善平湖歸泖此杭

郡水道分貫于嘉湖二郡之情形也在湖郡之孝豐縣又有南條水亦名苕溪源自於潛境內天目之陰經安吉縣會諸溪水入長興界又合四安山水至烏程縣分由大錢小梅及諸澗港歸太湖武康縣又有餘英溪阜溪湘溪三水會於德武橋外經歸安界至衡山門碧浪湖分注于南潯出平望及各澗港歸太湖烏程縣之西境又有妙喜諸山來源名曰郭西澗水出碧浪湖匯苕霅二溪分歸太湖平望長興縣之西南境又有四安合溪顧渚諸山水逕由夾浦諸澗港歸太湖此湖郡本境之水道也故張邦彥云杭則上流也嘉則杭之分

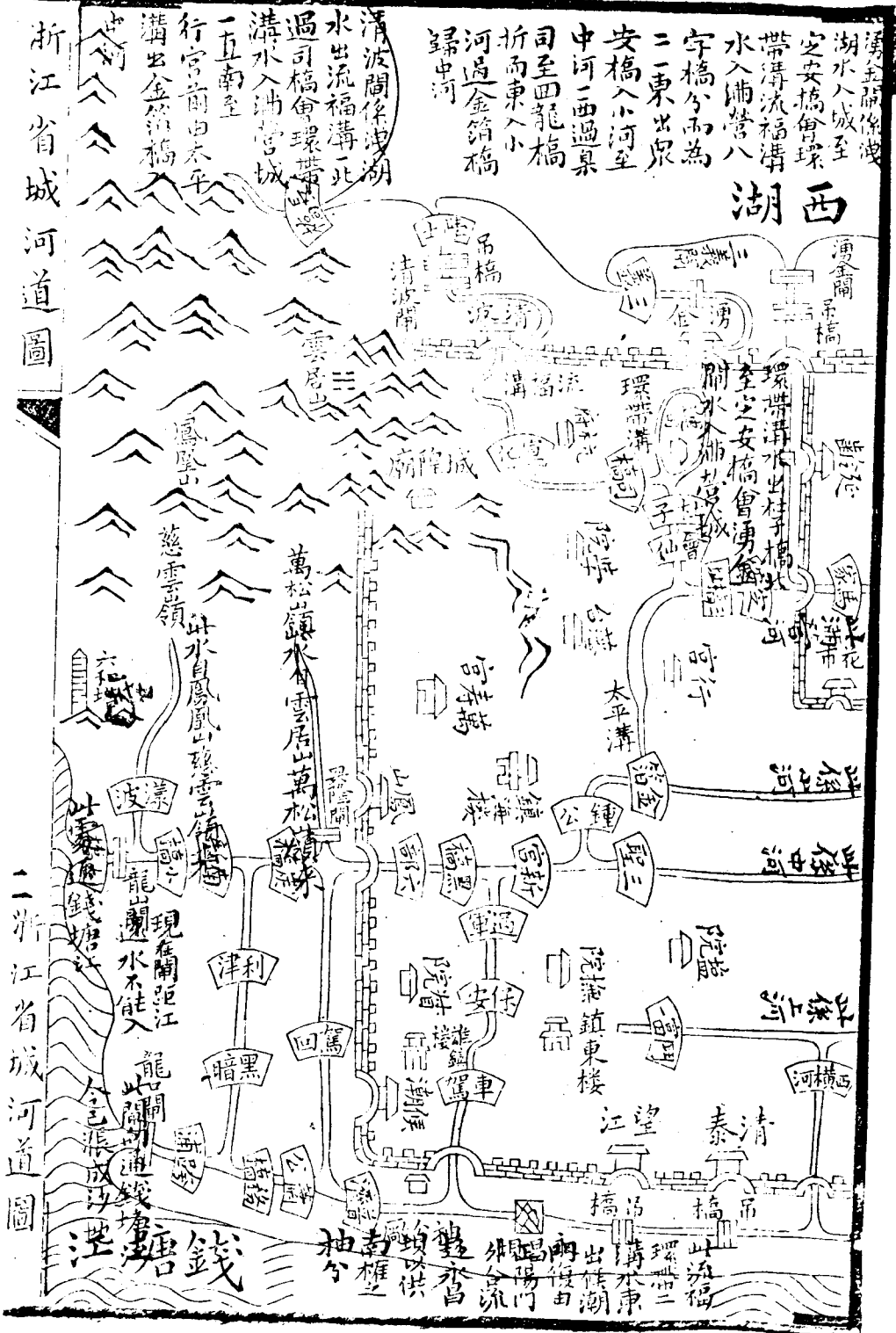
流也至於湖則兩引天目諸山之水獨匯於太湖譬則釜底也今欲治其源當於杭郡餘杭縣境內之南湖浚使深通既分殺上游暴漲之勢且可備旱歲瀦蓄之資並挑濬錢塘縣境內之西湖及達海甯之上塘河及備塘河西谿之沿山河道一律通暢剷削瓶窰涇山港口之漲沙以導其流則嘉郡之運河長水塘湖郡之餘不溪可不治而自理然後因端竟委將平湖之新埭廣陳新倉一帶嘉善之楓涇張涇九曲港一帶出泖處所疏治寬深宣其去路則杭郡治而嘉郡卽與俱治矣湖郡之碧浪湖菜花涇昆山漾爲瀉水歸東要道今

被沙泥淤阻東塘受全郡之水出南潯今堤岸低挫單弱難
資捍禦北塘爲漚港之源今多壅塞淤淺幾成平陸程邑三
十九漚港係杭湖之水由此瀉入太湖今除大錢小梅楊瀆
三港外餘皆侵狹淤澁弗克暢流土閘亦殘損無板不能因
時啟閉亟應疏濬修築分別施功因勢而利導焉則湖郡亦
治矣此外如長興之三十四漚港爲本境宣洩攸關壅閘宜
沿海鹽縣之永安湖澉浦河白洋河地高易瀉宜濬深以蓄
之烏程縣之郭西灣出水爲碧浪湖淤沙阻遏必彼通而此
乃暢再於百名橋沿堤塘路多開橋以洩之至於圩岸低

薄田功不修非隸在山鄉各縣比比皆然秀水嘉善德清烏程爲尤甚嘉興歸安次之宜就近深浚河港卽以其土培厚加高爲一舉兩得之計以上各工果能次第興舉設遇水旱偏災便可自固藩籬有備無患若夫尾閭之治則惟決淤婁二江導太湖而注諸海是又與江省同其利害者爰合三郡爲圖復敘其綱領始末如此冀觀者一日瞭然不自覺其辭之費也

浙江省城內
外河道全圖

浙江省城河道圖



浙江省城河道圖

浙省內外城河圖說

杭州地濱江海居民向以水泉鹹苦爲患唐刺史李泌始引
西湖水作六井民稱便焉及白居易復浚西湖放水入運河
自河入田灌溉千頃惟湖水多葑若不長濬卽淤積成田故
運河失湖水之利則取給於江湖湖混濁多沙泥穿闔閩中
行三年一淘爲市井大累宋元祐間蘇軾濬茅山鹽橋二河
以茅山一河專受江湖以鹽橋一河專受湖水復造堰閘以
蓄洩然後潮不入市又取葑田積之湖中爲長隄以運南北
並募人種菱以葑除葑草收其利爲歲修費杭之民咸賴之

然惟時通江橋尙置板牘遇城河水涸啟以納潮引入內河
迨後陵谷變遷江岸南徙元至正年間疏浚運河自南而北
袤延三十餘里悉導湖水注之遂與江潮隔絕有利而無害
矣明成化十一年復於錢塘門外浚河以通湖水外置閘以
時啟閉卽今之聖塘等閘是也十二年創開湧金水門導湖
水入城嘉靖倭變防守以石攔阻之旋爲民居佔蝕

國朝康熙二十四年前浙撫河陽趙公士麟雍正四年前制
府李公衛乾隆三十六年前巡撫富公勒渾節經開濬閘三
十三年至嘉慶甲子今兩廣制府阮公元前撫浙時重加疏

繪圖撰記勒石於吳山海會寺以垂永久其記云杭州府城南北十里東西五里爲長方形西湖居其西湖水入城有三路一湧金水門居正西一湧金旱門環帶溝居西少南一清波門底流福溝居西南流福溝自清波門外學士港導水入流福寺溝入城由街底伏流出府西青龍菴經府南面宣化橋自東折而北過府學運司東至杜子橋環帶溝水西來會之東過三橋址折而北至定安橋湧金門之水西來會之入滿營城八字橋分而爲二一東出營城過衆安橋入小河至中河一西過長生橋折而北出滿營城過臬司西至回龍

橋折而東由觀橋入小河過金箔橋入中河中河匯各水南
行新宮橋其金箔橋之下有藩司東 行宮前之太平溝水
來會之太平溝水亦自三橋址分流而南者也中河過新宮
橋又至撫院西分爲二一出鳳山水門東行城外北折至候
潮門之永昌壩一由通江過軍二橋出候潮水門至永昌壩
入城河又至會安壩達東新關至海甯州是水凡三折貫通
城內外數十里南至閘口北至武林門外悉予開除深朗又
於城西之湧金西南之清波正南之興隆西北之聖塘瀾水
石函六牖設金木水火土五牖板視西湖水盛衰增減啟閉

委官以司其事法良美矣若武林壩子城外諸河共一大支
一由聖塘石函澗水三閘洩湖水北流折而西出余家周公
等橋會小和山水至左家橋餘杭塘水北來會之又直東經
松勝橋折而北至華光橋合流出江漲橋入大河一由壩子
水門折而西流至施家橋出東新關至海甯中又有二港一
出太平橋一出板橋同流至打鐵關以達海甯記畧言之圖
載極爲明晰惟閱今又二十年大中二河雖通開段亦多淤
淺小河幾如行潦會不容刀推溯其由有二一則西湖多爲
葑草堙塞淫雨易濫旱暵輒枯且太平溝近復阻塞以致河

流不暢一則衢巷居民朝磔暮箕以河爲甌脫故河身愈淤
愈高河面愈堆愈狹按武林紀事沈守正運河議略云杭城
之水有上中下三河轉展遞注皆受西湖之水除下河係上
中河諸壩閘之水溢而下流無庸議外中河受沙河之水而
沙河實受上河所洩之水惟上河通湖之脈不宣故中河受
委之流易涸此其病亦在源而不在委也湧金水門等三處
入城湖水爲諸河之源城中諸支河爲湖水之委由鳳山水
門至武林門運河又諸支河之委議者急運河而緩支河次
急支河而不思深廣湧金水門之水非探本之論也今欲深

廣來源尤宜先濬西湖至城河之浚惟一仍阮公圖說相度
淺處節節疏通特居民委棄草穢考察難周雖誌載昔曾設
有官艇受糞除以棄其惡立碑石禁填淤以著其罰然歲久
廢弛已成故事宜令紳民酌議自相禁約之爲得再龍山閘
之北小橋旁有水一道來自鳳凰山慈雲嶺出漾波橋入內
河又炭橋西首有水一道來自雲居山萬松嶺出興隆閘入
內河亦河水之助其內外河橋梁南自小橋至炭橋中歷水
登化仙海月洋洋美政諸橋梁家南新共十所又折而東自
利津橋至黑暗橋中歷花園橋共三所又折而北自跨浦橋

至永昌壩中歷務橋蕭公普濟共四所此正陽候潮二門城外河之橋也自鳳山水門至黑橋中歷六部倉橋稽接骨共四所折而東自過軍橋至候潮門中歷保安閘橋車駕共三所又直北自通江橋至新宮橋中歷望仙橋共三所自三聖橋至平安橋中歷鐵佛寺榮府柴梁薦橋積善豐樂油局鹽橋仙靈登雲西橋共十三所又折而西自梅東高橋出武林水門至清河閘中歷小新驛橋務橋新橋共五所此城中河之橋也再由新宮橋轉西折而北自鍾公橋至千勝橋中歷清冷熙春觀飛金箔柳翠保佑貓兒方便水巷日新炭橋李

博士柵橋共十五所折而西由衆樂衆安二橋至滿營河又直北自和合橋至北橋偶辱橋再折而西中歷觀橋寶帶闢板藩封祥符回龍等橋共九所其偶辱橋之北自清逸仁和倉橋折而西有天水北倉永興三橋折而東有胭脂梅家二橋再折而南有吉慶東橋二所其自臬司署至武林水門又有車橋長壽教場獅虎中正洗馬六橋此城內小河之橋也至流福溝出水自宣化橋歷凌雲社橋花園小橋司橋共六所由環帶溝出水自杜子橋歷金水會仙折而北從定安橋進滿營中歷蓮花出水方井亭洪福鞞鼓馬家等橋共一十

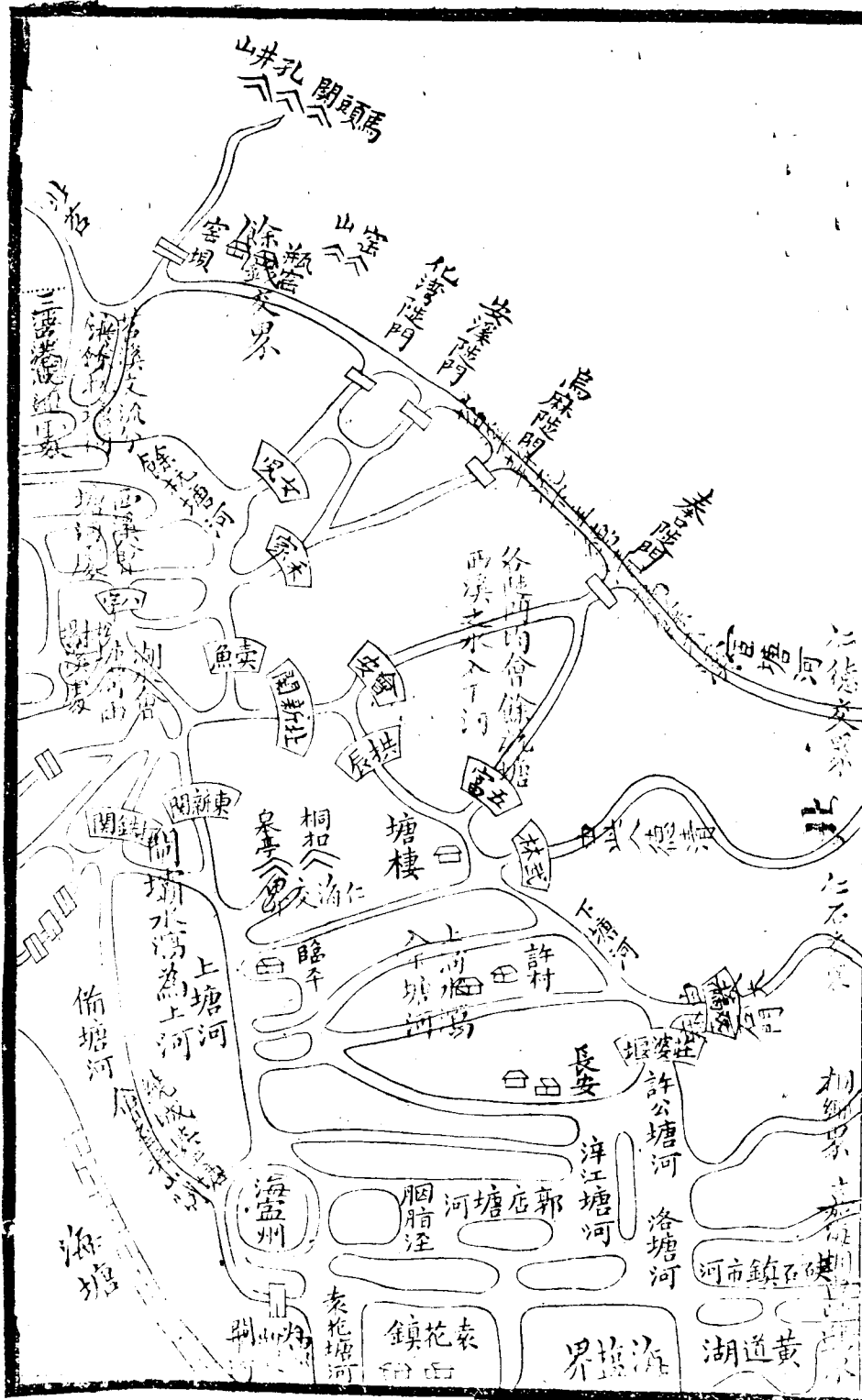
所折而西有八字板橋龍翔宮丁家又折而北有嘉樂衆興
長生等橋共七所北出滿營外之車橋其在馬家橋直北又
有八字石虎高橋積福共四所東出滿營外衆樂橋北營河
之橋均不通舟楫也由聖塘閘而北至新河壩止有青龍
聖塘橋二所自新河壩萬緣橋起折而西有望佛下甯上甯
萬壽八字等橋共六所萬緣橋之東有左家松勝二橋折而
北又有寶慶江漲二橋其直西有賣魚橋出餘杭塘直東出
華光橋歷東西糧泊二橋至石灰壩爲止又豬圈壩內之水
北由蜜駝橋至枯樹灣迤北有得勝橋至得勝壩止直東有

興福橋會安壩之東北首又有余家橋至清河閘止此城外
河之橋也再豬圈壩之東會安壩之西由壩子水門南流者
有壩子寶善新橋太平菜市萬安涪佑章家安樂鬪富三二
丁等橋共十二所其自萬安橋折而東又有東西橫河二橋
寶善橋折而東又有駱駝橋此城內上河之橋也出壩子水
門迤西折而北有施家東新關二橋中折而東有河二道一
出太平橋一出板橋同至打鐵關此城外至海甯河之橋也
以圖縮尺幅不能備載故并記

杭郡治五州縣通

貫浙西水道總圖

杭州府水道圖



杭州府水道圖

杭州府水道圖

杭州府水道圖



杭郡治五州縣通貫浙西水道總說

杭州府屬九州縣內除富陽新城於潛昌化四縣越在府之西南隅有崇山峻嶺以限之其所隸河渠各源於本境之山周流灌溉分瀉錢江入海非特與郡城河港不通並漚洫涓流亦無交匯全與浙西水利不相及外查杭郡踞嘉湖上游爲各水所自出府境內水之來源有三大支一爲臨安之苕溪一爲錢塘之西谿一爲錢塘之西湖皆自西南而注東北苕溪源於天目諸山在臨安縣境則董溪錦溪靈溪會歸苕溪爲一股猷溪白水會歸仇溪卽橫板溪爲一股分趨餘杭

地高水瀉有建瓴之勢自入餘杭縣界謂二水爲中南苕溪
並本境發源於獨松大麓諸山之水爲北苕溪分流至涇山
港口合而爲一又孔井山來水自審壩出者抵錢塘縣之瓶
窰鎮匯歸大河總名苕溪經安溪屬錢塘奉口烏麻屬仁各陡
門達德清歸安烏程而入太湖在湖郡名曰餘不溪此天目
山水之幹流也餘杭縣之南苕溪分一支由部伍橋入塘河
中受南湖滾壩分洩蔣家潭之水流至錢塘之賣魚橋出北
新關大河又安溪各陡門水流出會安橋西來會之至武
林頭分爲二支一進武林橋入德清界至湖郡一西會五富

橋自瓶窰河來水厯塘棲至雙橋汎由德清大麻而注嘉郡
此天目山水之支流也約計水之直達湖郡者十之七分
嘉郡者十之三方其霖雨霑霖山水驟至順流傾注澎湃
湧若下游宣洩不及必至汎濫爲災故古人於餘杭境南
北二苕溪之上游劬闢南北二湖分殺暴漲今北湖已成
陸地南湖經歷代疏治雖淤積而規模尙存亟宜疏濬深
通以備洩蓄又苕溪匯入瓶窰處曰涇山港口有漲沙百
餘畝阻塞燕麥不能宣暢故在上之溪沙易壅在下之
河流橫恣亟應剷削又瓶窰以下各陡門爲苕水經由孔
道宜並疏通然推

溯其由患在臨餘一帶棚民租山墾種苞蘆將山地掘鬆雨不崇朝沙土卽從而下瀉久之溪身淤淺不能翕受下流益有盈滿之殃查禁驅逐似爲水利一大關要也西谿自小和諸山發源凡七支匯注爲河北通餘杭塘及南湖滾壩水至八字橋與西湖水匯出北新關又與會安橋之水合流下注嘉郡分趨湖州此西谿之水道源流也沿山河道偏仄沙石凝淤應開濬以導其流西湖自裏六橋諸山發源凡八支停瀦於湖誌載下有三伏泉以三潭覆之卽今湖心亭址湖水由湧金水門及環帶溝清波門底梳福溝進水灌注城內之

中小營河南出鳳山門至龍山關止回繞候潮門自永昌壩
至會安壩清涼關止爲貼沙河河北出武林門至清河關珠圈
壩止此西湖灌城河之水道也又由聖塘石函澗水三關一
東流抵余家橋一自南徂北抵聖塘橋同至新河壩止一出
興隆橋至松木場會小和山來水由華光橋而達北新關大
河分注嘉湖其華光橋以內南有談家關得勝壩石灰壩蓋
恐地高易瀉故設以束水創法至爲精美此西湖水由城外
支河而入下塘河之原委也又由西南北三嚮各關內滲瀉
壩面漫湧匯蓄爲上塘河自蜜駝橋至施家橋分流一轉東

而南進壩子門歷太平萬安等橋至鬪富一橋止爲斷河頭
一直北出東新關經臨平長安計程一百一十里而達海甯
繞州城而西與備塘河合流其沿河北岸自仁和至海甯城
在在均有閘壩與上河相委輸溢入下游卽爲海甯之下塘
河分而東流者曰洛塘河泮江塘河由泮江塘河折而南曰
郭店塘河轉而東曰袁花塘河由洛塘河轉而北曰峽石河
州境之東與海鹽界北與石門桐鄉界皆其下流惟西通大
麻之水由莊婆堰橋而來者地之高阜相埒間爲風湍攔入
亦非來源硤石鎮則與海鹽桐鄉嘉興三縣接壤下趨嘉郡

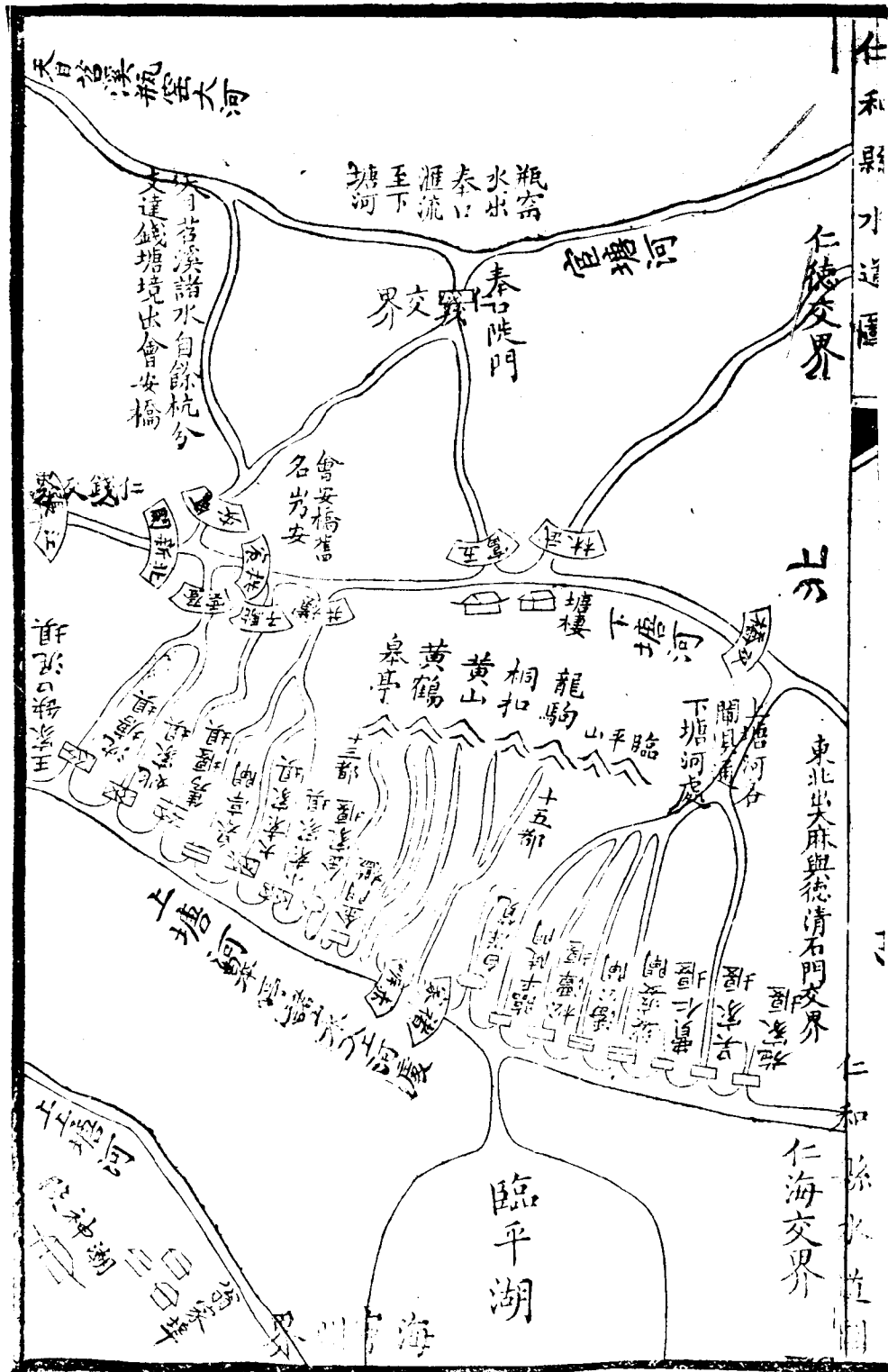
爲長水塘三邑俱賴其潤澤再由施家橋之東旁流於打鐵關歷潮神殿翁家埠循州西門與上塘河會又直東至尖山閘出石家漾入袁花塘河曰備塘河地勢爲州境之最高此又西湖水由閘壩漫衍於上河並分瀉海甯諸下河之原委也惟上河百里而遙間段淺阻及隄岸低挫單薄壩閘率多滲漏須防一瀉無餘應速修濬卽以挖河之土築隄俾節宣洩再將備塘河一律挑治使與上河絡脈貫通並修尖山閘因時啟閉則下河可不治而自暢然上河爲省城河之委必須深廣城河而城河又西湖之委尤宜深廣西湖爲探本之

計不惟潦歲能納並資旱歲多瀦三者並治首尾相資定可以收全效以上應辦事宜另於各縣圖說內詳敘查杭郡形勢臨安高於餘杭餘杭高於錢塘錢塘西南高於仁和東北與仁和等仁和高於海甯自此水道則況而愈下苕水係專注湖郡分趨嘉郡者也西谿係並趨嘉湖者也西湖係專注省城河以及海甯由海甯而達海鹽石門桐鄉嘉興者也今欲殺苕水之源治之當自南湖始備杭嘉之蓄治之當自西湖始似未可先後致畸輕重至於下達太湖泖湖則隸嘉湖二郡洩太湖泖湖以歸海則俱隸江蘇以浙西全局而論又

須窮源至委方能盡善也

一一一

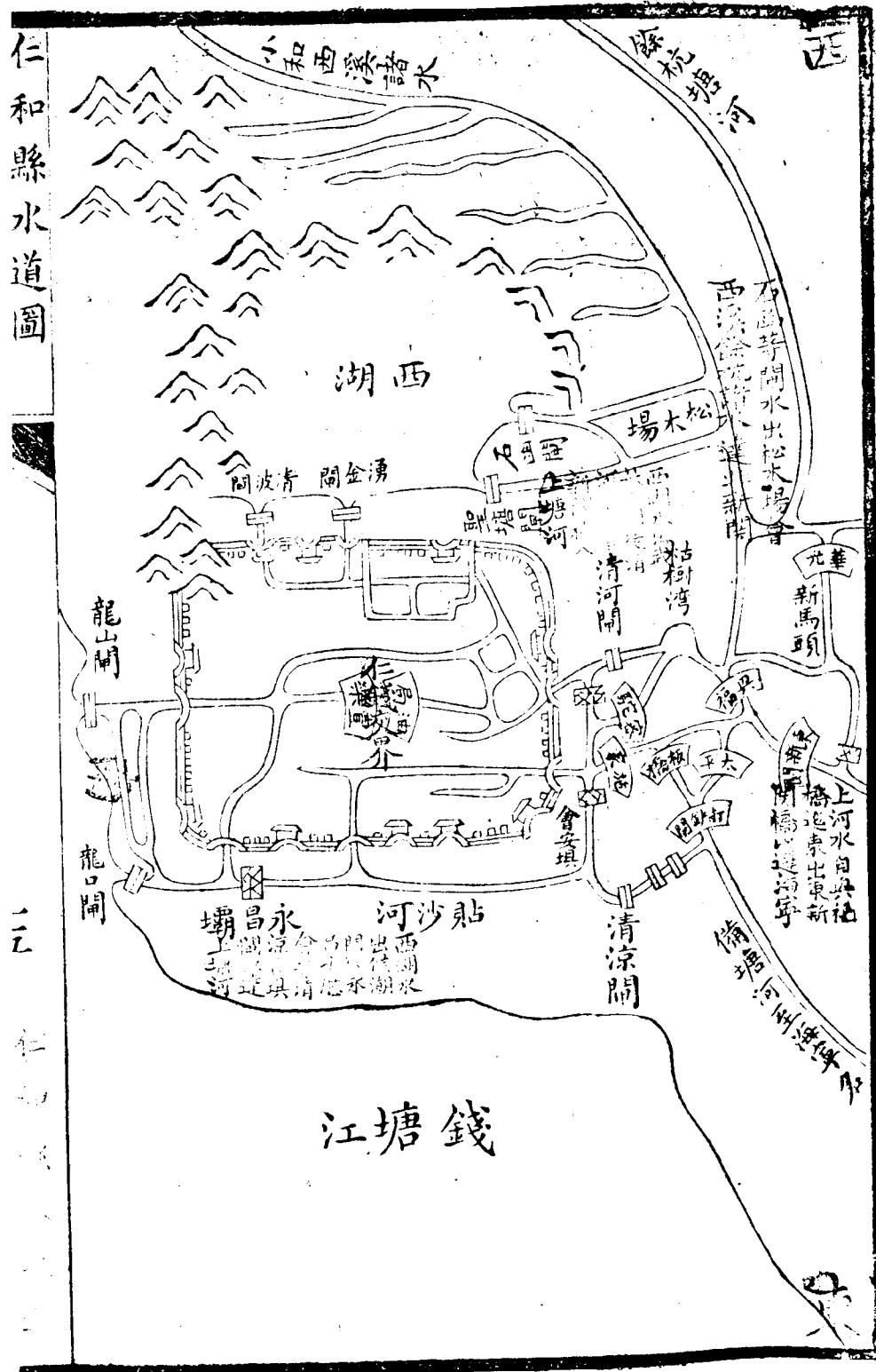
仁和县上承錢
塘及本境諸山
水來源去脉圖



仁和縣水道圖

二五

仁和縣



仁和縣水道圖說

杭州省城仁和與錢塘分轄東南面錢塘江西北枕西湖城河大率犬牙相錯以中河概之則以豐樂橋爲界北係仁和縣境河渠之大者有三曰上塘曰下塘曰宦塘而溯其來源則皆上承錢塘之水上塘河由西湖之湧金清波二閘分注省城中小二河南出候潮門永昌壩經慶春門之貼沙河入清涼閘迤西折北至太平橋板橋以達上河北出武林水門從清河閘至枯樹灣折而南入蜜駝橋分灌於壩子水門及施家橋有貼沙河河水自會安壩下來會之又直北出興福橋

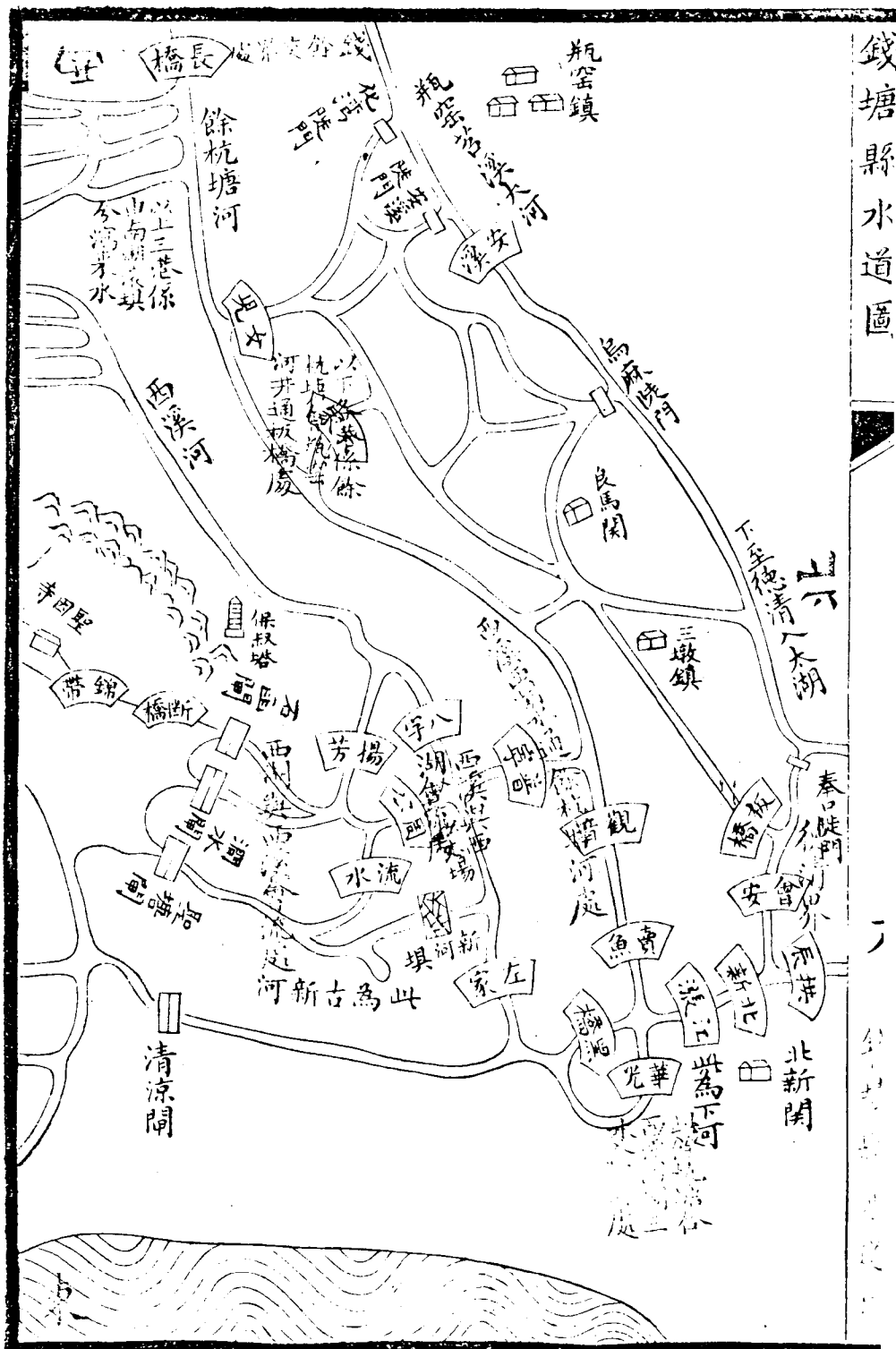
折而東至東新關與清涼閘下水合流過臨平達海甯州界
其中赤岸橋西有水來自黃山金門檻前有二水一來自臯
亭一來自黃鶴諸山褚家橋有水來自龍駒桐扣兩山然山
皆坡陀無層巒疊嶂非久雨溼淋不能源源挹注也下塘河
由西湖石函等閘出松木場會西溪小和山水至華光橋有
餘杭塘水西來會之又至北新關橋有奉口陡門迄會安橋
受苕溪瓶窰之水而來爲官塘河匯流出拱宸橋從塘棲分
而爲二一北出武林橋至德清縣界一納五富橋內瓶窰來
水直東出雙橋由德清大麻直達石門縣界此仁和水道之

原委也再施家橋之東由太平等橋出打鐵關達潮神殿通小港至翁家埠爲海甯之土備塘河是又上塘河之支流也貼沙河與西湖地勢高於上塘而下塘河仰視上塘高下相去又丈餘貼沙河西湖俱有閘壩截水因時啟閉無從漏洩上塘河雖有滾壩閘筧以閉之第百里長流塘身單薄潦歲固有潰決之虞旱歲又有枯涸之患甚有下塘居民利其漚漚私掘溢洞以致漏卮易竭亟宜培築塘堤濬治河道俾上塘數十里之田俱成沃土誠百世之利且上塘與下塘節節流通如八壩內之王家缺口泥壩則通新馬頭沈塘姚家二

壩則通登雲橋雋堰壩則通駝子橋臯亭與大小袁家三壩
則通橫井橋其餘金家堰通十三都白洋笕通十五都梅潭
堰潘公開吳家堰娑婆閘臨平陡門通大麻塘河金門檻費
仁堰施家堰均有運洞若上游浚深則瀉入下游如建瓴之
勢可不疏而自暢矣此外支港尙多無涉源流故不冗載

錢塘縣上承苔溪
並本境西溪西湖
諸水來源去脉圖

錢塘縣水道圖



錢塘縣水道圖



錢塘縣水道圖

錢塘縣水道圖說

錢塘負山面海腹抱西湖而外環海塘東界錢江西北界餘杭北界仁和德清南依山與富陽界向以江湖爲患甚鉅自江分疏爲河者二曰龍山曰貼沙自湖分洩爲河者亦二曰新河曰下湖河又有河係自餘杭東流抵江漲橋爲餘杭塘舊稱龍山二河防在江湖餘杭一河防在溪漲惟下河有利無患今則不然江岸南徙龍山閘悉漲成沙地城河爲上中小之分易貼沙爲環城河江湖隔絕悉以湖水注之惟下河與餘杭塘河名仍其舊境內水道來源有四一西承天目茗

溪之水由瓶窰出安溪橋下至德清一西接餘杭塘河之水
由長橋觀音橋出賣魚橋以達北新關一由西谿諸山發源
之水凡七支匯而爲河分金嶺其一小和山其二屏風山其
三金竺嶺其四花塢其五石人嶺其六龍溪塢其七出八字
橋直至左家橋折而北達江漲橋以入下河一由西湖諸山
發源之水凡八支棲霞嶺水出岳廟者一玉泉山桃源嶺水
出環碧橋者二靈隱天竺諸山水出流金橋者三天馬二龍
諸水出臥龍橋者四丁家山水出隱秀橋者五三台山大小
麥嶺水出景行橋者六南高峯隱秀山水出濬源橋者七鳳

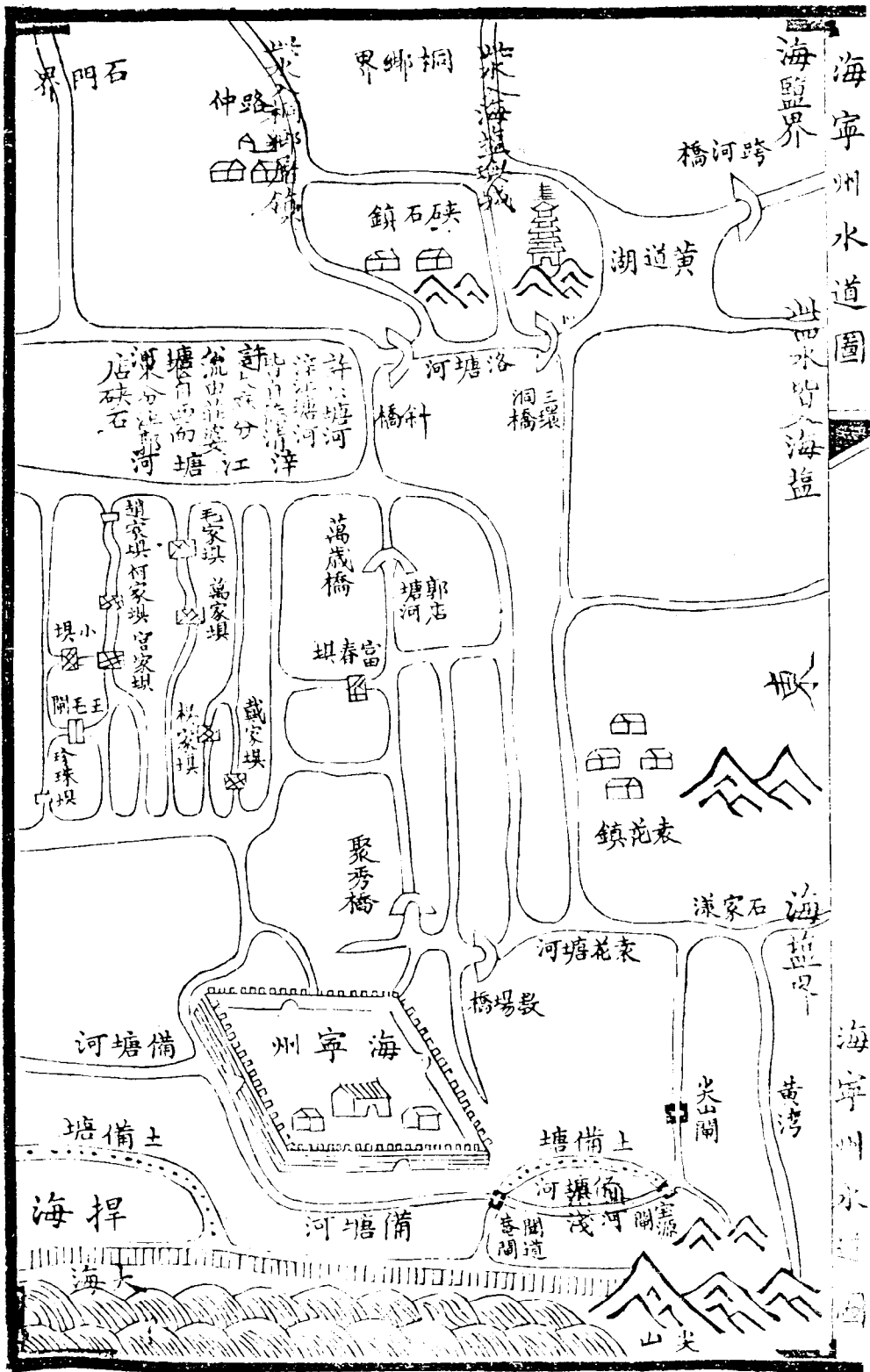
鳳九曜山水經方家裕出長橋者八瀦注西湖一洩石函澗
水二閘入松木場出八字橋一洩聖塘閘從新河壩出左家
橋會西谿諸水同達江漲橋以入下河此錢塘四大河之源
流也再縣西閑林鎮從餘杭南湖滾壩出水分爲三港曰後
荆山橋曰板橋曰阮家橋北通西谿南通餘杭塘河其餘杭
塘河南通西谿者則有普甯橋北通瓶窰河者則由女兒橋
迄化灣陡門禾家橋迄安溪陡門三墩鎮良馬關迄烏麻陡
門東至奉口陡門與仁和交界此又四河支絡相聯之形勢
也查西谿沿山等河沙淤石積河流不無壅塞瓶窰鎮爲若

水下流泥沙淺阻盛漲易濫旱暵無瀦二者皆來源嚙要之處宜疏浚深通餘詳省城內外河道說內此外尙有九谿十八澗水分流二道直注錢江無關水利不煩疏濬者也

--	--	--	--	--	--	--	--	--	--	--

1111

海寧州上承西湖及
臨平山水並西接德
清水道來源去脉圖

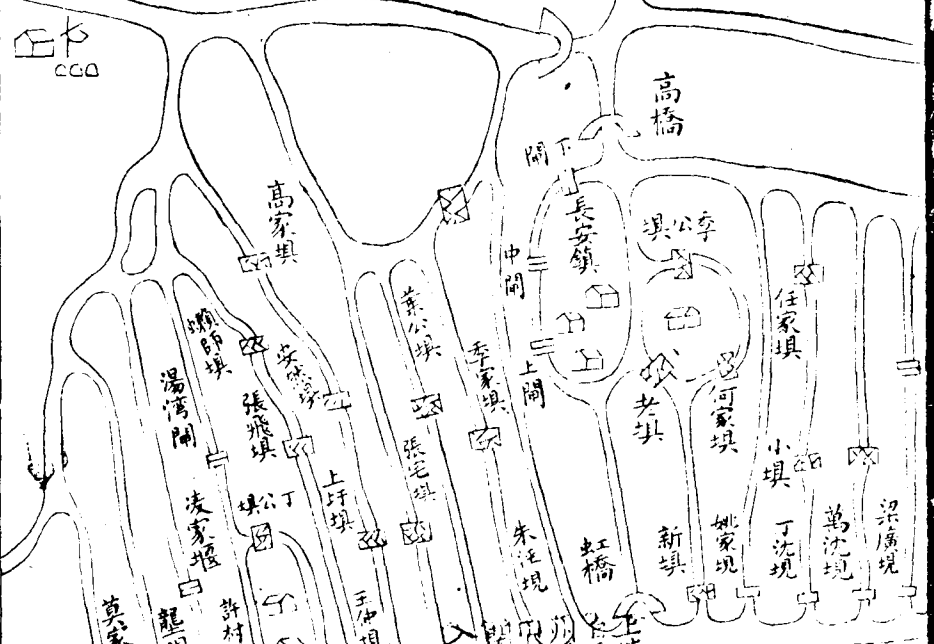


海寧州水道圖

石門大界
德清界
麻

河塘下

此水通石門何家橋
為海鹽州茶境運漕要



海寧州水道

益官橋

翁家埠

山門外橋
鐵關橋
家埠

備塘河源

淺來河此

塘石

南

海甯州水道圖說

海甯地處平陽西南臨高而東北就下南瀕大海外環石塘以捍之北界石門桐鄉東北界海鹽西界仁和德清按誌載境內著名之河凡十總之則備塘河上塘河下塘河而已一曰備塘河卽昔之六十里塘河故道久堙今源於仁和境內施家橋打鐵關流至潮神殿由小港通翁家埠計程五十里至州西門遶城北流與上塘河會又直東五十里至尖山間出石家漾入袁花河一曰上塘河自西湖發源至仁和交界之鹽官第一橋入海甯境計二十五里至長安鎮又二十五

里抵州北門入城河復繞城而西與備塘河合流名爲二十
五里塘河一曰下塘河自北新關大河從塘棲至石門德清
交界之大麻入海甯境東流至莊婆堰折而北計十里爲運
塘河通石門八里亭折而南進高橋爲萍江塘河又直東爲
洛塘河計程七十里抵硤石鎮由黃道湖跨河橋東出海鹽
界迤塘而西又名許公塘河亦有港二道一通石門一通桐
鄉之路仲里其萍江塘河迤南進萬歲橋至胭脂涇迄州東
水門爲郭店塘河通北出斜橋流入洛塘河以達硤石又從
郭店塘河逆流而南出聚秀橋折東進教場橋至袁花鎮名

爲袁花塘河直抵海鹽包家山界中間南接黃灣尖山閘二水折北至行頭三環洞橋與硤石河交會此海甯三塘河分而爲各河道之原委也至於洪流巨浸東北之溢爲支河通海鹽桐鄉者無算殊流同歸無庸備載查海甯形勢備塘高於上塘上塘高於下塘下塘之水自西而東瀉路甚多而河道寬通且與上河諸閘壩相委輸尙不至於蕩洩惟備塘河扼其上游全河淺窄宜速開浚並修復尖山閘設板因時啟閉上河一帶尤爲城東百數十里田疇利賴節節有堰閘壩其名不可勝紀全藉河水充盈灌溉兼以餘潤溢入下游

今則淤淺滲漏隄身單薄甚有居民使其私圖偷掘運洞者故每屆亢旱輒卽斷流不通舟楫迨久雨霑淋又不克容納汎濫爲殃若不亟濬並培築塘隄修整堰壩何以爲旱潦之備其餘城河及下塘之市河間有淺阻能以餘力治之益臻完善矣

The image shows a table with 10 empty columns. On the right side of the table, there is a small, dark, triangular marker pointing downwards. The table is otherwise blank.

--	--	--	--	--	--	--	--	--	--

Table 2

餘杭縣上承臨安
山水並本境諸山
水道來源去脉圖

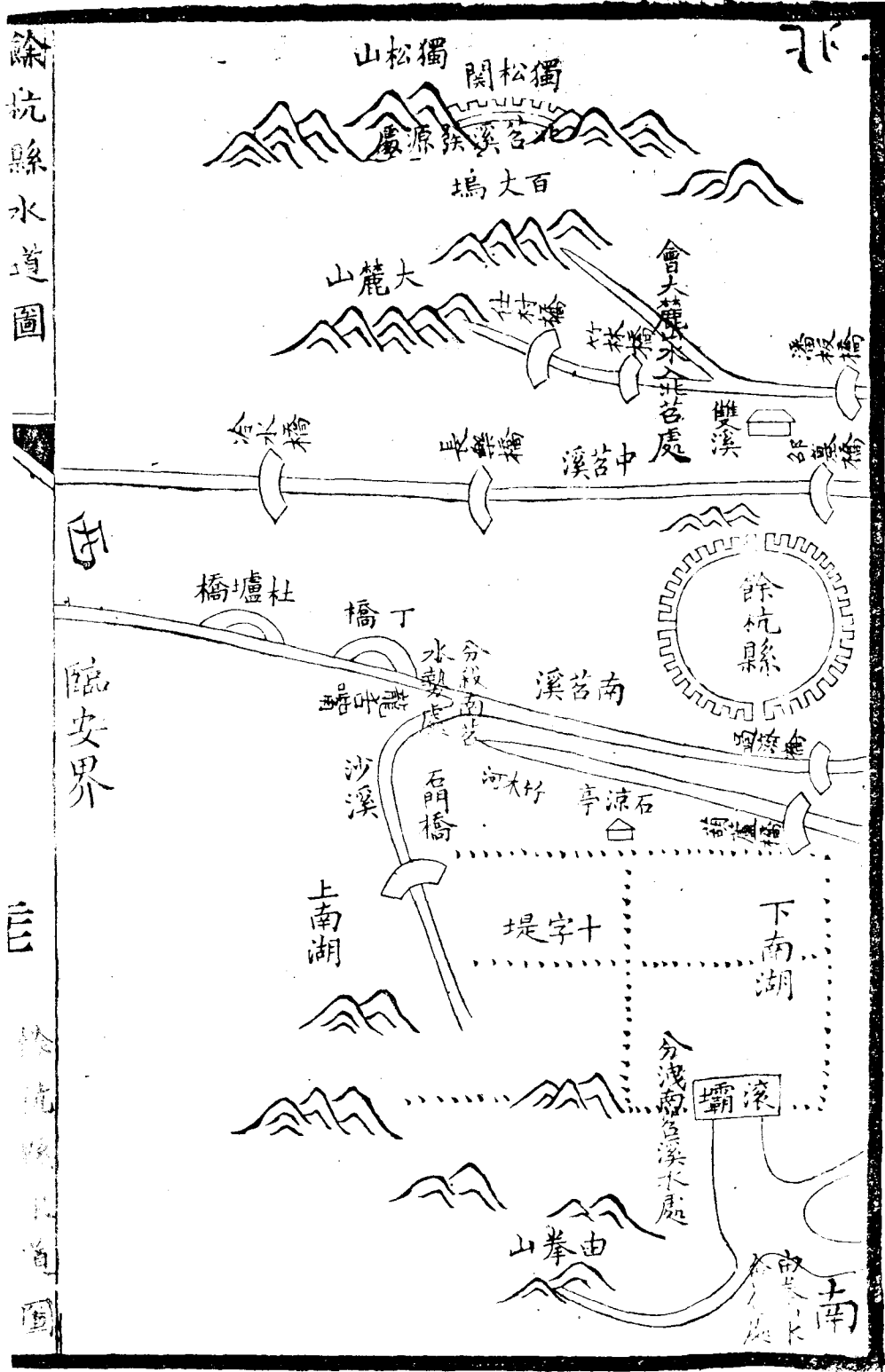
餘杭縣水道圖

武康界



餘杭縣水道圖

餘杭縣水道圖



臨安界
餘杭縣
南

餘杭縣水道圖說

餘杭東界錢塘西界臨安南界富陽北界武康雖地勢較臨安爲平衍而西南北三面重山疊嶂受水來源一經驟漲直流奔涌盡決而東若宣洩不舒必致漫溢爲患按境內水凡四支一由縣西臨安界之苕溪水經杜壩橋丁橋過縣城通濟橋滌迴五十里直達瓶窰入錢塘界是爲餘邑之南苕溪一由臨安界之橫板溪過冷水長樂邵墓等橋繞北湖至湯灣渡合南苕溪流是爲中苕溪一由縣北之獨松嶺百丈塢發源經黃湖雙溪鎮地方又縣西之大麓山水出竹林橋而

來匯入潘板橋繞北湖至涇山港口與中南苕合流是爲北
苕溪併歸瓶窰直達錢塘此南北中三苕溪之一總匯處也
又一支自武康界孔井山發源過邑之馬頭關由錢塘境內
之窰壩入瓶窰大河以上四水至此合流總名曰苕溪從錢
塘而至德清直趨湖郡以歸太湖再邑城之東逼臨南苕有
烏龍朱婆二澗及西涵陡門自湓洞內引水出部伍橋爲餘
杭運河至河之東北一帶均有支汊與錢塘河節節流通以
同發源故不冗載河之南又有上下南湖在邑南門外葫蘆
橋之西南係由縣西之溪旁龍舌嘴鑿口灌水歷沙溪進石

門橋以殺南苕暴漲之勢其水從滾壩瀉流一由舒橋一由水獺橋中受由拳篠嶺二水同入蔣家潭至臨安倉前匯歸運河出錢塘境之賣魚橋以抵北新關此又南苕上流分注南湖合由拳篠嶺水歸入錢塘官河之源委也第上南湖久經佔據無餘今下南湖亦淤成陸地亟宜挑復另詳南湖說中邑之北門外十里許於中北二苕溪之間又有北湖周回六十里歲久不濬湖身高溪丈許盡成阜地且四圍無隄不能囊蓄詢之士人每當中北二苕盛漲尚可於此分流藉資紆衍近爲民人貪利佃種恐久而築埂自蔽無從宣洩爲害

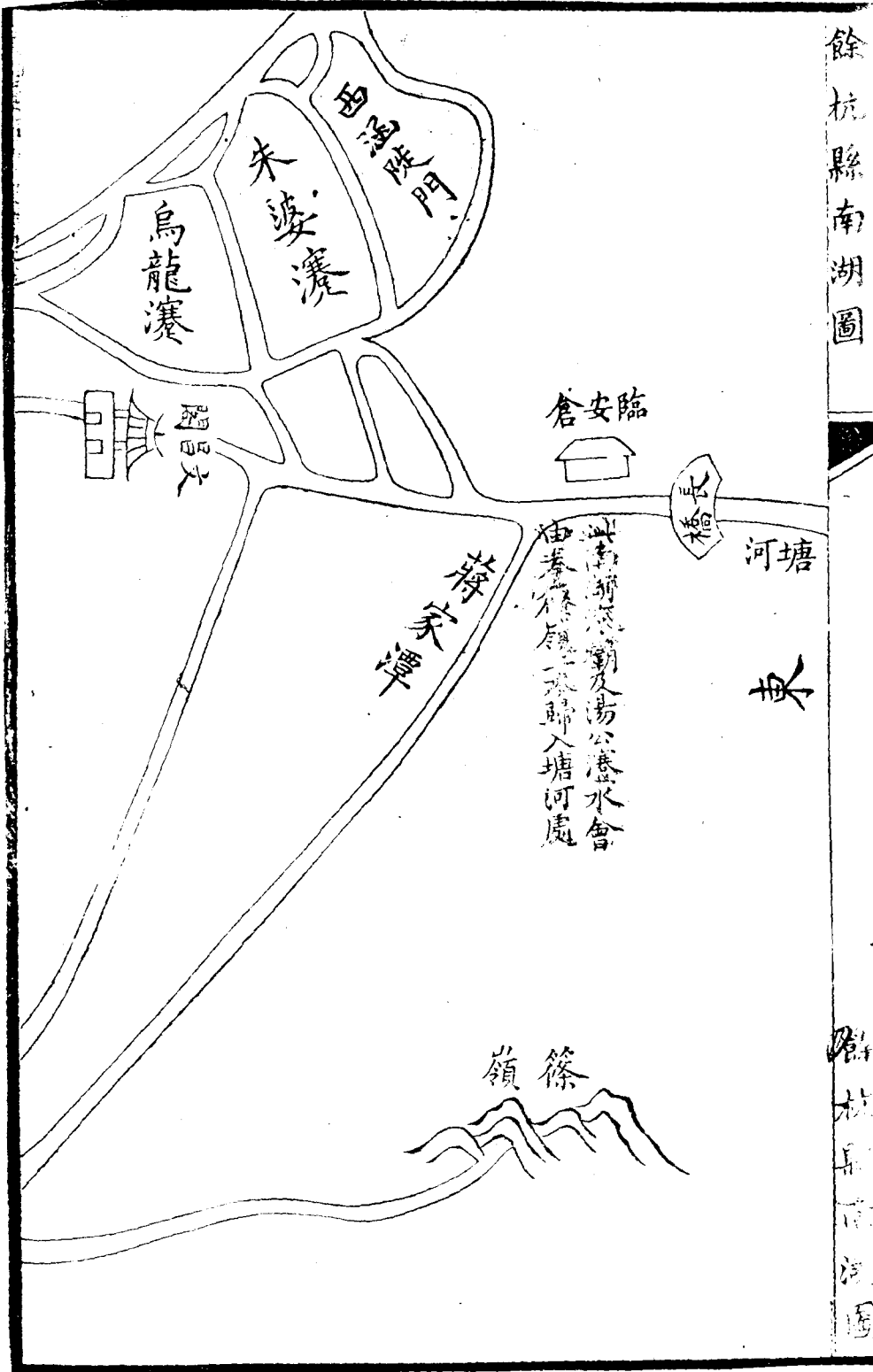
甚鉅應追繳佃照永禁侵墾仍其舊址毋庸復挑惟瓶窰鎮之涇山港爲三苕會流出口之所今溪中沙漲百畝有奇阻塞嚙要致下流不能順軌上游因之凝滯應亟剷削以疏水道至棚民墾山掘土之害訪察輿情與臨邑異口同聲且相度情形不特臨餘二邑爲切膚之災卽杭嘉湖三郡水利均受其患因思外來棚民租山開墾必有出租之人應飭縣將合邑山業徹底清查計有棚民若干戶究其所種之山向何人承佃弔核租契查照治浙成規原定章程分別年分遠近禁止開墾仍酌量斷還約租原價以資盤費備文遞籍寘出

租之人於法其租價銀兩查該二邑村莊俱係聚族而居必有眾項卽令捐償棚民而以山歸眾業栽種樹木俾土性盤結庶無潰嚙之虞如出租者自願備價取贖準還原業量減示懲至盜賣仍照例治罪並勒石城門永遠示禁至杭屬之富新於昌四山縣雖與浙西水利無關而山土鬆決有損農田自應一體查辦再邑之境內隨地皆有陂塘澮洫及潭濠陡門湓洞以瀦溪水旱歲似足以資灌漑惟潦歲溪流陡漲不能遽泄盈滿爲殃故四鄉農民各築塘塍高厚鞏固儼若金隄誌所謂餘杭之人視水如寇盜隄防如城郭其信然與

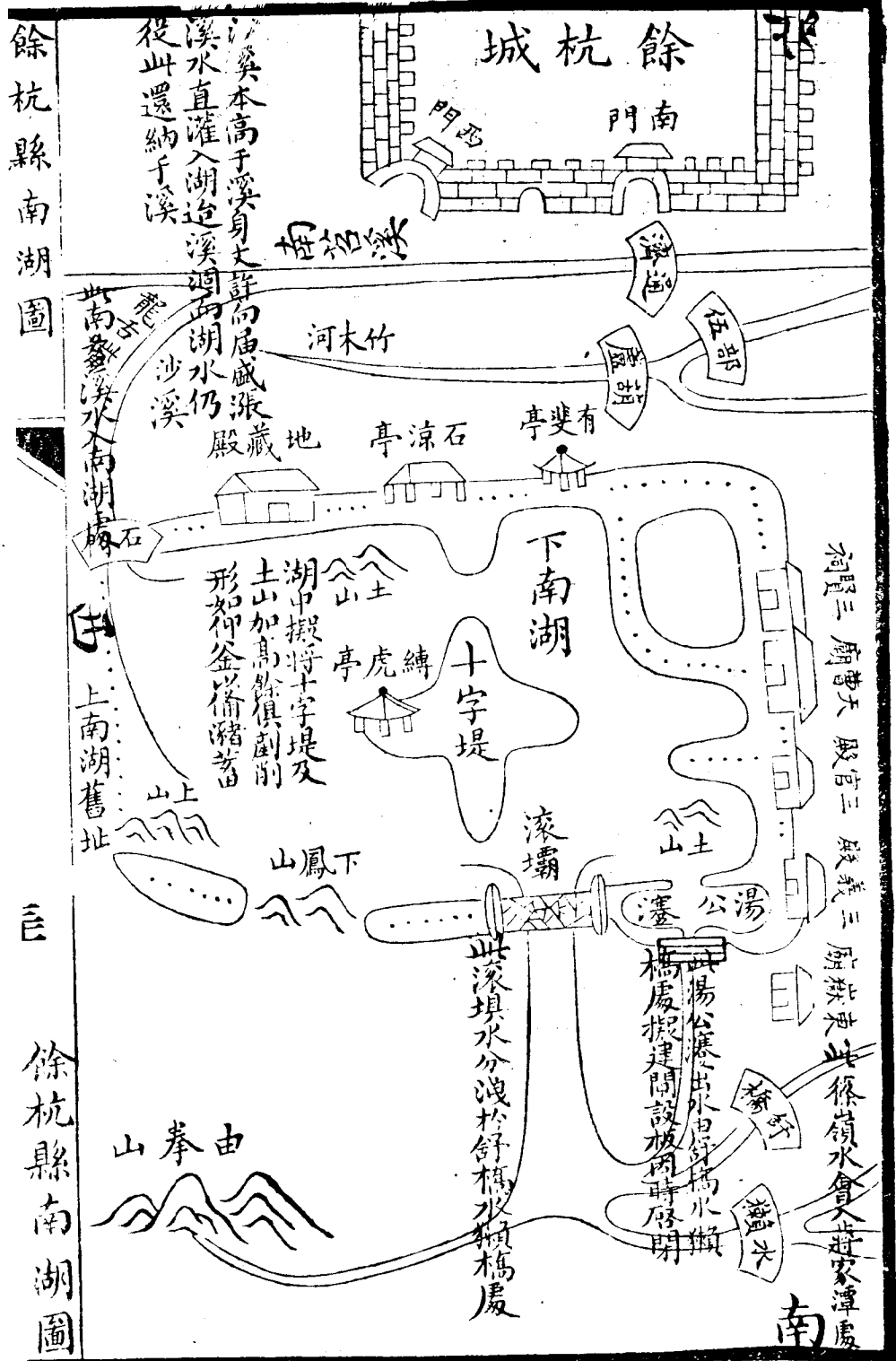
餘杭縣治南湖圖

廿

餘杭縣南湖圖



餘杭縣南湖圖



餘杭縣南湖圖

餘杭縣南湖圖

餘杭縣治南湖說

餘杭縣城之南有上下二湖係漢熹平年間縣令陳暉開築其并溪者曰上南湖環三十二里自前明以來久被居民佔據僅存遺址倚山者曰下南湖環三十四里以南苕上承天目諸山之水每遇山水驟發勢甚洶涌宣洩不及泛濫爲憂故闢以瀦水於溪之西南隅龍舌嘴鑿口分灌至沙溪由石門橋而入湖阨以三官廟爲東界石涼亭爲北界東嶽廟爲東南界三賢祠爲東北界石門橋爲西北界東北面築有塘隄高四丈四尺面廣五丈底廣十丈南面依山爲隄西面近

上南湖地勢高阜卽以地爲岸未設塘隄湖心築十字隄分爲四井以分殺南茗之暴漲塘之東西廣二里二百七十二步南北廣二里三百一十步冬春水涸湖身高於溪水夏秋盛漲則溪流澎湃分洩入湖誠恐湖量不勝乃空湖東南五畝爲塍長四百九十五丈高五尺俾湖水繞塍徐下由石櫺橋過安樂鄉以歸南渠閘林二河並於其會流處節以石堰名曰石函漲則閉以顧東鄉之田落則啟以走渠港之潦迨水退塍下湖水仍從石門橋還納於溪蓄洩之法已極得宜嗣以湖底漸淺水易汎濫不及盤繞五畝塍宣洩嘉靖年間

縣令陳天貴因就塍中築設滾壩加高五畝塍以扼其吭湖水乃從滾壩瀉出一由水獺橋出蔣家潭一由方家壩出舒橋總匯入運河康熙元年縣令宋士吉又加築輔壩以固之此舊制相沿歷漢唐宋明並

國朝諸前賢創制之精思慮至深遠也乾隆三十四年杭嘉湖三郡水災上厯

宸衷稔係南湖淤塞所致因奉有通湖復挖並量設堰閘之旨經前浙撫永公德議以量測水面南湖高於苕溪幾及丈餘現在南苕龍舌嘴進水之處溪水僅有三四尺必溪水長

至一丈一尺之外方能引進南湖長至一丈三尺以外方能
流過滾壩是南湖一區止爲暫蓄若溪之暴漲而設向來溪
漲而湖亦漲溪涸而湖亦涸故溪水退落則湖中之水仍退
回溪中確勘情形此湖之蓄洩僅有關於餘邑之東鄉十四
里及錢塘之欽賢等里而不能灌溉杭嘉湖三郡亦不能爲
杭嘉湖之患且湖身高於南苕丈餘即使開深數尺若溪水
弱小亦不能激行而上似與容蓄無益工程浩大徒滋糜費
等因覆奏開湖之議遂寢三十五年前浙藩嵩公復議挑濬
南湖惟僅令餘邑東南在城等二十四里之民按戶派方計

糧銀一萬八千有奇所去之土沿隄闊只二三丈深不及一尺誌稱是役並無裨益距今又閱五十四年宜乎沙土淤積幾與高阜埒五畝塍荒廢僅存遺址石櫺橋久圯弗脩其塘隄之未就傾頽堙塞者尙賴近霑水利居民之自爲捍固查南苕溪自餘杭合中北二苕水由錢塘達湖州界以入太湖又以支流分瀉於南渠閑林二河下注餘杭塘河並於烏龍朱婆二澗出伍部橋入塘河合流四十五里至錢塘運河直抵嘉湖是南苕一水爲杭嘉湖三郡均霑已無疑議南湖地據上游分殺南苕水勢下游乃得順軌是苕溪與南湖相委

輸其理易明前議謂不能灌溉杭嘉湖三郡亦不能爲三郡之患似未深考今若於湖身浚深八尺俾溪水漲漫灌注於湖計以三十四里平衍之區多容七八尺深之水設值潦歲溪水奔流下游賴以節宣不至衝決爲利匪淺且濬之使深只以湖內爲度其沙溪石門橋等處地雖淤高仍從其舊俾湖勢形如仰釜溪漲而湖亦漲迨溪涸而湖心仍爲一瀆有幾許深窪卽有幾許囊蓄以備暎旱之時於滾壩旁湯公澗內出水達蔣家潭流入塘河並倣照西湖聖塘等閘式建閘設板因時啟閉在餘邑閑林等莊及錢邑欽賢履素各鄉固

可首資灌溉卽嘉湖二府亦得藉沾餘潤然則南湖之利豈第關餘錢兩邑二十四里已哉開浚之法宜急講矣然推原湖量易淤率由近日棚民遍山開懇沙土鬆浮遇水陡發卽無起蜃泛洪亦復隨流橫瀉從溪入湖水落沙停愈積愈濶欲興其利當思先除其害至疏濬之方前明聶心湯有濬湖六議戴日強有南湖說載在誌乘雖今昔情形不同然因時制宜因地立法惟在當局者善爲採擇可也

再查南湖北岸地藏殿後與竹木河相望僅數武其水直達錢塘北新關近已淤塞故道尙存易於挑復今欲疏南湖爲

下游資瀦蓄應於北岸正對竹木河一帶建閘設板並開渠
路與河貫通設遇旱歲則啟板瀉湖水以達塘河而注嘉湖
二郡與滾壩所出閑林鎮之水並行不悖且較直捷而無曲
折焉惟誌載南湖屢濬屢塞推原其故係由河土易淤難以
善後似可召募密戶令於上南湖廢趾內築密以燒甑瓦任
取湖土不索其值且土質堅細尤與相宜將兩利俱得後此
不待疏而自治矣北湖雖成平陸兼無堤岸然以此法推行
或四圍畫地以限藉力成陂久而中如仰釜再籌洩蓄之方
亦以逸代勞之法曷試爲之

1111

臨安縣天目諸山

水道來源去脉圖

武康界

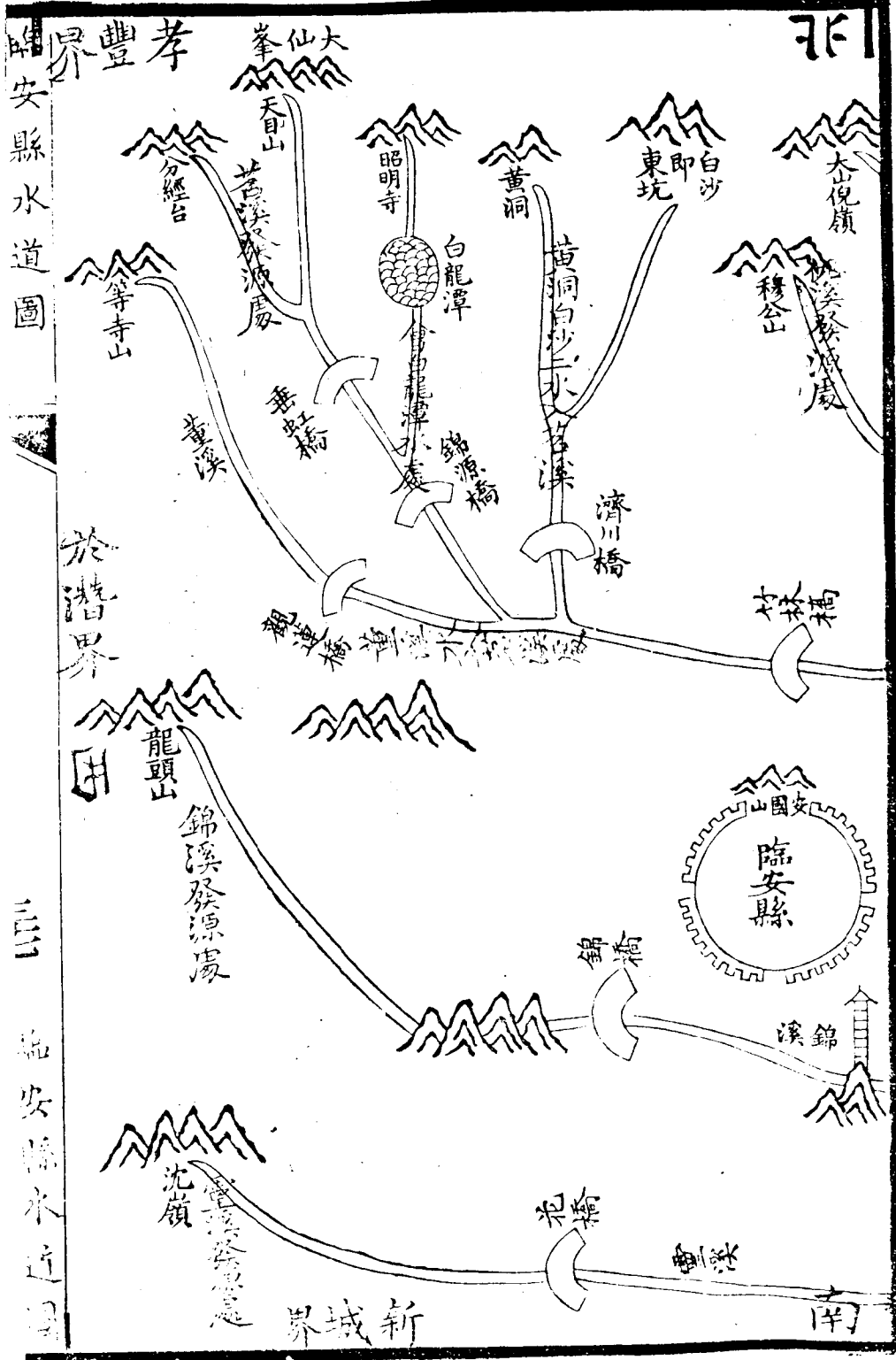


十丁

富陽界

富陽界

487-488-5



臨安縣水道圖

三三 臨安縣水道圖

臨安縣水道圖說

臨安居萬山中地勢高阜東界餘杭西界於潛南界富陽新城北界武康孝豐凡水皆積山泉而成流絕不受涓滴於鄰邑境內水凡四道惟以苕溪發源於天目大仙峯者爲較大自分經臺下垂虹橋至山腰合白龍潭之水會流至錦源橋歷竹林橋長橋獨山公山青山延長七十三里直入餘杭大溪是爲臨水苕溪之正身山之右又有董溪水自等寺山來至觀蓮橋合流者山之左又有闔口水一出黃洞一出白沙雙溪合流至濟川橋下并流者此苕溪發源之大處也至溪

之南有大坂水弼村水潘溪水溪之北有青嶺水郜溪水下有馬溪水雙林水並在獨山以上附入茗溪併達餘杭以其來源涓細故於圖內不繪再縣南鄉有錦溪源發龍頭屏出錦橋湖橋中受牛大塢玲瓏山姚家村諸水至獨山下合茗溪流並有錦溪之南名靈溪者來自沈嶺出花橋鶴山橋復合珠犀仙坂琴山諸小水由公山腳下同入茗溪此又錦靈二溪併匯茗溪之原委也其中受之水因流細亦不繪再城北又有溪流一道水從穆公山下來古名仇溪卽今黃坂溪合大山倪嶺之猷溪大錢山之白水經勾山下界橋同流入

餘杭境內爲中苕溪水至此外別有山口水入新城界者源
淺而流小於浙西水利並無關涉再查臨邑地高水瀉當其
山水驟至儼如巨浸然朝望汪洋夕仍溝澮境內并無巨陂
深潭以爲之蓄一經久旱則溪澗細流僅成涓滴故田之肥
磽惟視水之停注而欲水之停注則必須填沙壘石設堰以
資蓄洩且恐易遭沖決宜立堰長以司歲修今溪河節節有
堰尚彼此相安端在良有司之善爲保護耳特溪中每多沙
泥淤積詢之士人僉稱以外來棚民租山耕種苞蘆將山之
沙土刨鬆致水發時隨流而下凝注日久漲滿淤高水難容

納不特潦歲有汎濫之虞卽旱歲亦難爲瀦蓄之備亟宜設法禁逐爲久遠計誠水利清源之一大關要也

署浙江杭嘉湖兵備道兼管水利事務書局提調梁恭辰校

--	--	--	--	--	--	--	--	--	--

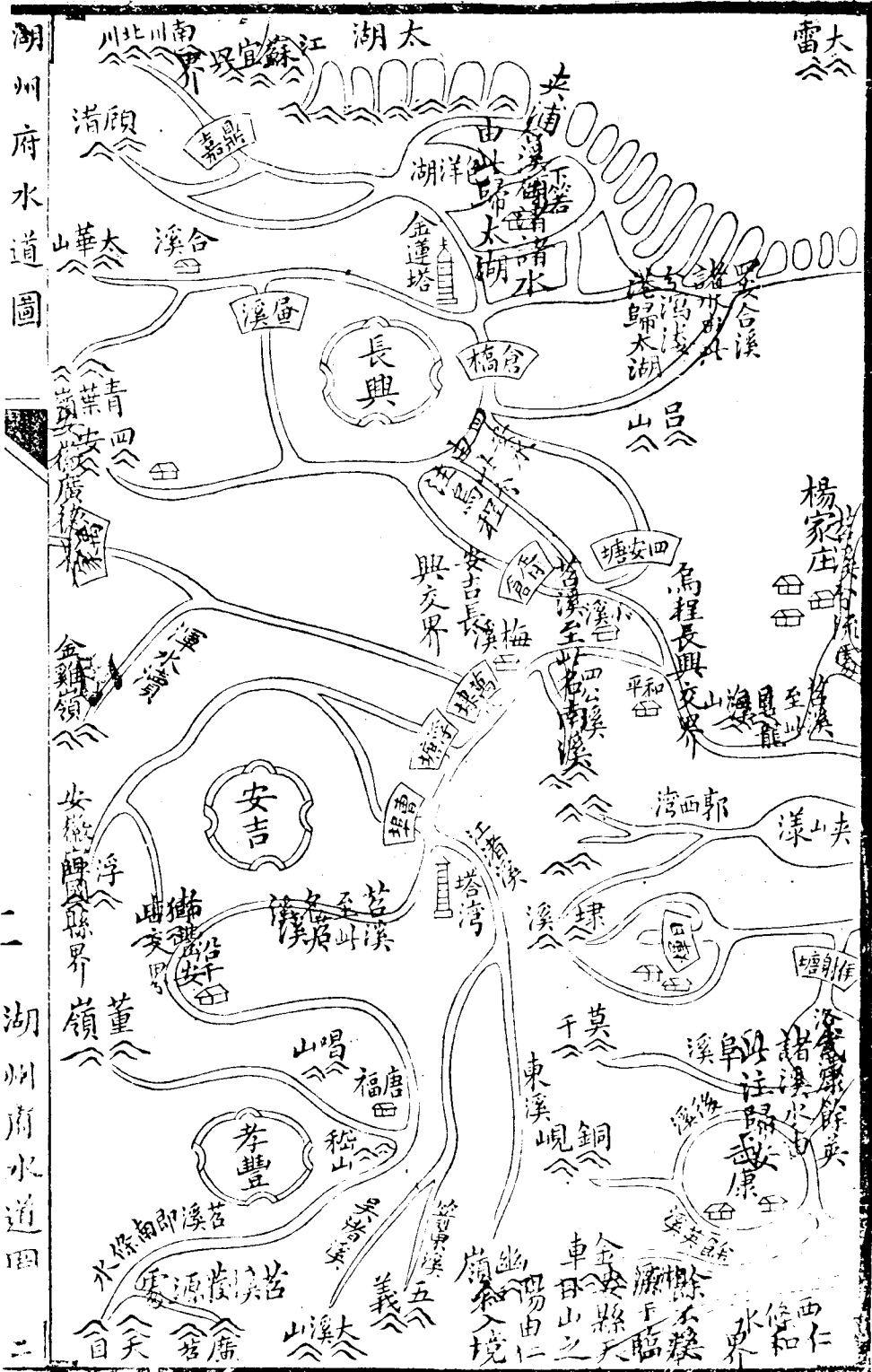
三ノ

湖州府屬
水道總圖





481-48-5



湖州府水道總說

湖之爲吳興郡自孫吳始晉永興元年改爲義興郡梁以郡爲州故改吳興爲震州隋開皇中廢郡仁壽二年改置湖州因太湖得名大業末復立吳興郡唐武德天寶乾元年間或改州爲郡或復改郡爲州文德三年升爲忠國軍顯德六年爲宣德軍宋景祐元年爲昭慶軍寶慶二年改爲安吉州元至正十三年改安吉州爲湖州路二十六年改爲湖州府隸浙江洪武二年改隸直隸九年以浙江行中書省爲浙江布政使司十四年以湖州府屬焉東至江南震澤縣七十二里

以南潯鎮爲界西至安徽廣德州一百三十里以四安爲界南至杭州府仁和縣一百二十里以古駱塘爲界北至江南吳縣太湖水面界三十八里以小雷山爲界東南至嘉興府桐鄉縣九十里以烏鎮爲界西南至安徽甯國縣二百四十里以紫峴山爲界東北至江南震澤縣六十里以染店浜爲界西北至江南宜興縣七十里以懸腳嶺爲界通屬形勝正西正南及西北隅地處高阜諸山薈萃境內水道循山麓而下者羣壑爭流由武林下塘河而來者百川叢錯而要以苕霅二溪爲總貫其下塘河郭西灣水又附霅溪而合流者也

每遇霖雨連綿萬山之水傾倒而注於湖郡俄頃汎濫橫流全憑北面之三十九澗港歸太湖以爲蓄洩又支分而東由南潯之東塘烏鎮之澗溪西出平望及鶯脰湖又東南一角分流秀水石門桐鄉之邊境故九霞山長云吳郡之水不患其源之不通而患其流之不洩凡蘇松興利之處卽吳興去害之由斯言可謂扼要矣苕溪一名南條水發源於天目之陰及廣苕諸山經孝豐縣南境循城而東出稽山至唐福街有董嶺水出喝山口西來會之合而爲一至沿干入安吉縣境自西南折而東北名爲大溪繞縣治東南經塔潭下有江

渚溪者翁受吳渚溪豐食溪箭東溪石馬山赤塢東溪魯家
溪諸水自東來會之至曹埠橋浮塘橋又有獅子山北及浮
玉山之水至萬埭橋又有渾水瀆及廣德諸山水俱自西來
會之越梅溪歷小市鎮白雲橋又有四公溪水東出泥埠青
橋二港至小溪入長興縣界名爲南溪歷吳山灣橫塘渡和
平鎮又分支入四安塘橋胥倉橋與四安溪水會經縣治由
長邑漚港入太湖若夫長興縣之西南有四安溪來自廣德
諸山由四安鎮至縣東門外之倉橋又有合溪分受宜興太
華山廣德青葉嶺二水滙流至合溪鎮抵倉橋與四安溪水

會又有顧渚溪源自顧渚堯市二山厯水口鎮中之南北二
川鳳凰香蘭諸山水一由鼎嘉橋包洋湖至下箬一會四安
合溪諸水東北流滙爲橫港一道分導澧港而歸太湖一從
鼎嘉橋包洋湖分派由夾浦入太湖是三溪惟四水尙逮
烏程餘則貫流長邑境內逕達太湖者也其南溪一和平鎮
而東抵目海山入烏程縣界名曰龍溪至楊家莊一而爲三
一循城而北過青塘橋經上下莘橋趨小梅出太湖一直東
出橫渚塘橋駟西橋會雲溪郭西灣水入城南門即定文門一入
西門即清源門經儀鳳橋月河灣俱會於江渚滙卽誌稱四水總

聚雪然有聲處也合流出北門由新橋至毘山漾其分流於北者經奉勝門入小梅港分流於東者出鎖茗橋大會諸水於毘山漾北趨大錢港並縈迴盤屈瀦爲灌子漾西山漾觀音漾大苞漾分注大錢以西小梅以東各漚港統歸太湖此茗溪水道之源委也雪溪一名西條水發源於天目之陽經臨安餘杭出瓶窰鎮至奉口陡門入德清縣境爲餘不溪進南門過阜安長橋出東水門一由戴灣文明塔轉水灣澈山漾至錢家潭一由文明塔轉西出千秋橋至石村及前後廂一由王婆漾會下塘河之水源自武林橋來又有龜迴壩等

水西來會之同出白雲橋經平政茅家等橋逾澈山漾俱滙
於歸安之橫溪又下塘河水一進三分橋過桑育橋東環橋
至新市小南柵一進四通橋過河墩漾一進大麻之衆安橋
經油車橋白馬橋中分二支東趨石門縣界又直北至新市
南柵出東柵爲徐家橋入歸安縣界過含山橋東分一支通
石門之五河涇又東分一支由桐鄉境入烏鎮之南柵又北
出錢城橋迤東經璉市過安風橋至烏鎮西柵由通濟橋出
太師橋歸爛溪而入鶯脰湖直北過馬要橋東遷橋出東塘
至南潯迤東出堰境橋過施恩橋由菱湖至橫溪與澈山漾

來水合流於天花漾經荻港至湖蚨漾有思溪水自東南來會之分一支東出昇山塘又直北大會於錢山漾又餘不溪之水自德清縣南門外分折而西進清河橋縣前橋出西門有峻明橋新橋二水自南來至斜港合流有武康縣水一由前溪爲餘英溪分流一由湘溪源於金車覆舟山水自上陌鎮入渚湖一由阜溪源於莫干雙髻烏青等山自三橋埠出廣乘橋俱抵德清境會出德武橋又有武康沙村水源自銅峴上郎山至簞頭鎮名爲餘英溪俱合於市簞頭分趨於洛舍漾至歸安縣界過候射塘橋又有龍山金山諸水自埭溪

鎮出日暉橋從西來會之繞東林山過吳昇門出衡山漾名
爲北流水與錢山漾水俱滙於碧浪湖合郭西灣水分而爲
二入南門者又會駟西橋水若水至江渚滙是爲雪溪又折
而東由紫經塘入東塘運河經八里店昇山等橋東至南潯
鎮出吳江之平望一由黃泥港菜花涇出三里橋鎖茗橋至
毘山漾與茗溪水會流於大錢港歸太湖又有北塘一道東
通毘山漾北至震澤中歷王母來橋逢陸等漾元通聖塘百
念畝張官等橋上承東塘之支流縱橫盤屈分趨各澗港歸
太湖其由毓秀橋南折而東過倉橋出迎春門者亦併入東

塘此霅溪水道之源委也郭西灣水源於程邑之妙喜諸山
北受西塞山水南受埭塢水瀦爲夾山漾分出百名沈店蘇
灣三橋歸碧浪湖與苕霅二溪水會以上三水分支擘派爲
湖屬通郡之源流總核大勢孝豐武康二縣在郡西南安吉
縣在郡之西俱處萬山中爲苕霅二水所由出德清縣在郡
之南上承天目苕水由瓶窰傾注而下邑城當其首衝又有
武林下塘河水分支流灌下逮安邑旁通石門長興縣在郡
之西北其三溪之發源於山者逕由本境歸太湖惟分四安
溪之一角滙南溪水旁逮烏程而已歸安縣同隸郡城治而

坐落南隅乃德武二邑川澤經由孔道過而不留烏程縣則南受餘不溪與餘英溪水西北受苕溪及四安溪水西源於本境諸山滙衆水而爲壑郡城適踞要津百川從而吐納於他邑爲尤重焉孝豐安吉武康三縣雖遇霪霖山水過驟宣洩不及亦有盈滿之懼然旋長旋消轉恐朝望汪洋夕成溝洫故治之者固宜築塘峻埧以防潦又須鑿池修堰以防膜長興縣三面阻山一臂當水其治西南之山鄉與孝豐等縣同惟須北通三十四澗港以暢其歸墟德清歸安二縣上游雖湧而有尾閘之可宣治之者不在本境而在鄰邑只四境

之澧塘低窄又無水門埧牖之設故潦歲輒盈旱亦易涸德
邑地窳而隄挫其患尤甚田功之修殆不可緩若烏程縣爲
七邑之下流如碧浪湖係武德安三邑來水會聚之藪今泥
沙淤互約三百餘畝并南水城外亦漲浮沙一片不特郭西
灣山水出路不暢且故道不能容納必致旁溢害田菜花涇
文昌閣下至昆山漾抄溪口爲洩水歸東要路並由此以達
大錢歸太湖今皆爲蘆灘壅塞北塘係漚港之源今自王母
來橋至聖塘橋港面左右亦復菱蘆叢生由百念畝橋至張
官橋計長八九里水漲時僅積尺許稍涸卽成陸地亟宜開

濬以導上流郡之南北兩水門旁各設二耳門分流以殺水勢查乾隆四年舊案開掘尺許下有巨石橫其中故仍舊址而建以木柵今并淤積且爲木筏蔽塞宜撤除永禁如舊制以濬之東關外至南潯七十里爲東塘履畝而堤漕道出焉爲霽水出震澤之要途間段贅以條石築於土塘之外以濟挽運今沿塘橋岸之坍卸者計長千丈並兩岸土塍一綫危繫內外高不過三尺濶僅五尺許洪水驟漲數至踰岸莫辨田河愚以爲石塘固應修復然無波濤衝決故邊可石中可泥濶亦丈許可也而土塘工段縣長爲田疇保障尤宜一律

築厚加高各五六尺以資捍禦至於隸程邑之澗港除大錢小梅楊瀆三港尙屬深通其餘率皆淺狹今若治之須南通橫港以窮其源北至太湖以竟其委閘以內照橋址之丈尺以開寬閘以外就沙泥之新漲而闢廣亦與民業無碍另詳於澗港圖說攷之張邦彥浙西水災疏云湖州水壑也雖與杭嘉稱爲唇齒之邦然杭則上流也嘉則杭之分流也至於湖則兩引天目諸山之水獨滙於太湖譬則釜底也民瘼在慮顧可置水利而勿圖歟

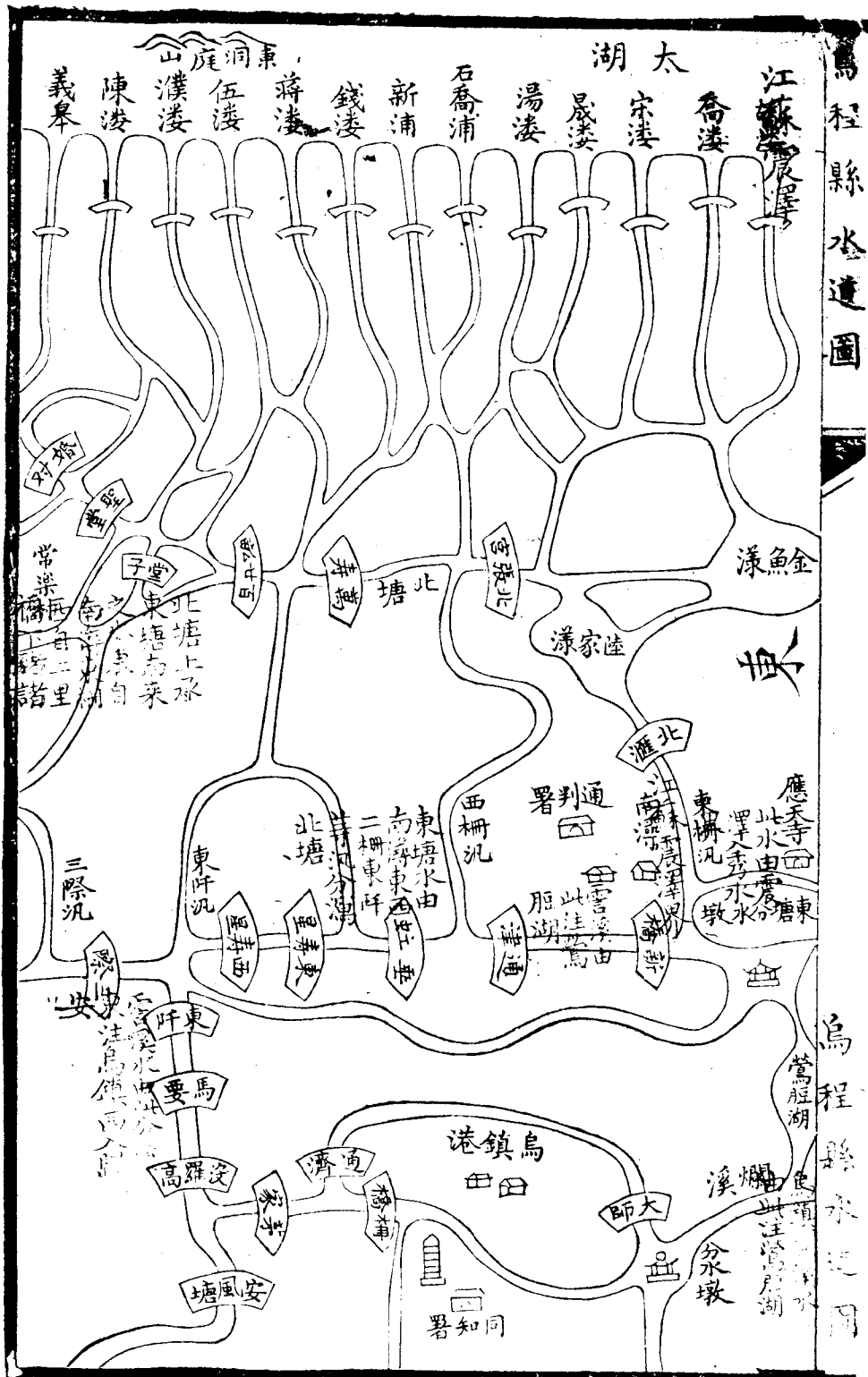
--	--	--	--	--	--	--	--	--	--

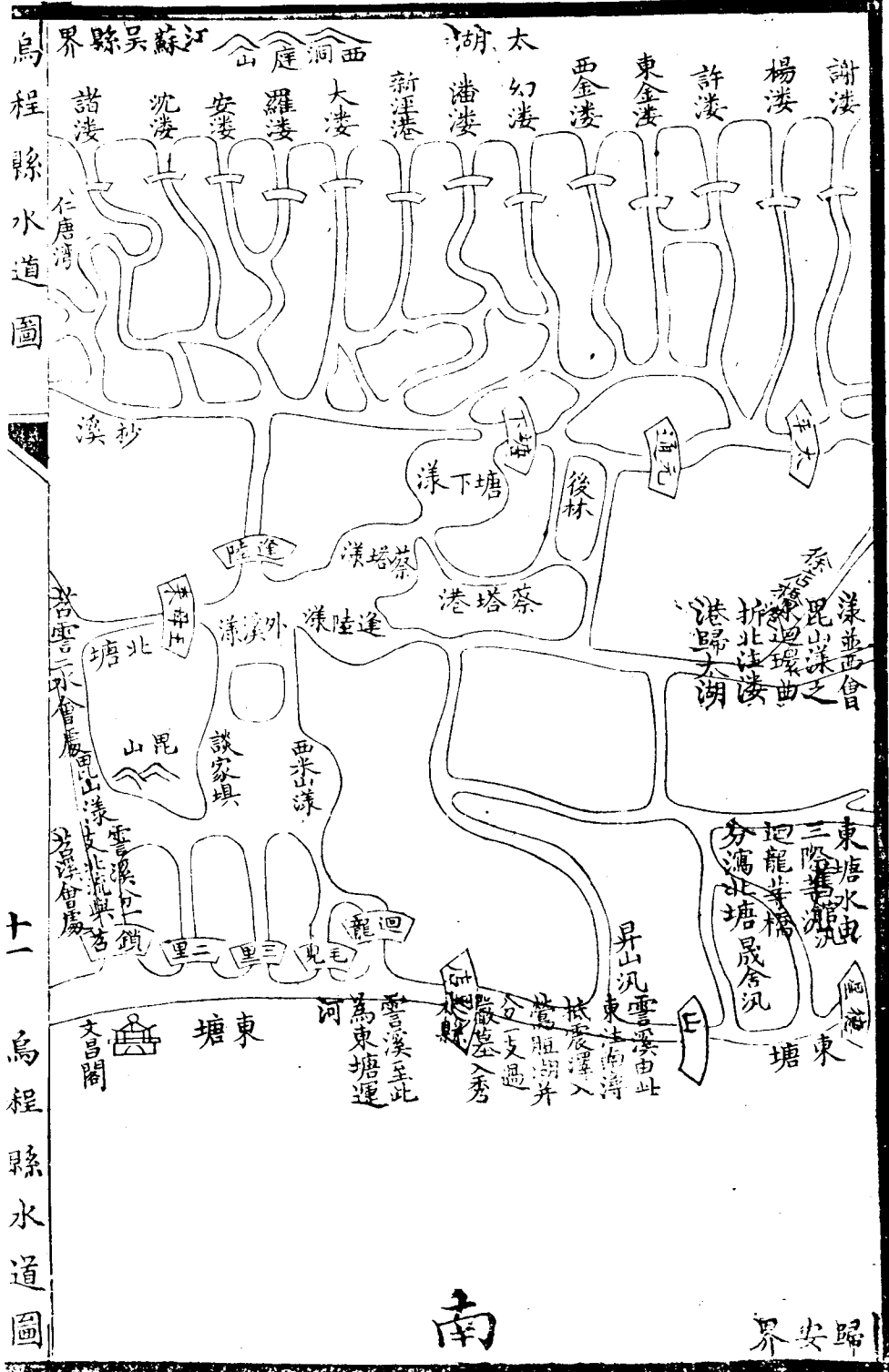


2

烏程縣上承苕霅二溪分
四安溪支流及本境山水
由淩港歸太湖並分注東
塘爛溪入鶯脰湖水道圖

烏程縣水道圖





烏程縣水道圖

十一 烏程縣水道圖

南

歸安界



烏程縣水道說

烏程縣春秋時爲楚之菰城卽春申君邑秦始皇二十六年改爲烏程縣三國孫皓置吳興郡自是始爲郡治所晉析其西鄉爲長城東鄉爲東遷隨廢東遷入烏程宋興國七年析置歸安明洪武間改爲湖州府以烏程爲首縣東至江蘇震澤縣七十二里以南潯爲界西至長興縣三十五里以水瀆中分爲界南至歸安縣六十三里以橫溪水中分爲界北至江蘇吳縣三十八里以太湖水面小雷山爲界東南界歸安之小市巷西南界歸安之呂村東北界震澤之湮澤浦西北

界長興之卞山村境內地勢卑窪雖西南多山亦復濱臨水面蜿蜒漣漪觸處流通故昔人以水晶宮稱之水之來源有三一南由德清餘不溪武康餘英溪二水滙於碧浪湖而來者爲雪溪一西北由孝豐之天目廣苕會安吉諸山水與長興四安溪合流至目海山而來者爲苕溪一西由本境妙喜諸山而來者爲郭西灣水環繞城外分貫城中西北瀉於小梅港北由毘山漾瀉於大錢港又縈迴紆折分瀉於小梅以東大錢以西各澗港統歸太湖東由文昌閣出八里店橋爲東塘抵南潯出平望又自東塘支分而注於北塘由北塘屬

曲而趨於大錢以東各澗港歸太湖此其大略也總之烏程
以苕雪二溪爲總貫而郭西灣水亦附焉雪溪一曰南條水
東由錢山漾西由衡山門繞鮑山北流滙注於碧浪湖會郭
西灣水南入定安門者又滙驛西橋水苕溪
分流過潮音橋月河
灣至江渚滙誌稱四水至此總聚雪然有聲故爲雪溪四水
者蓋謂苕水西來餘英溪餘不溪及北流水在德
清會於峴山
漾南來是也折而東者一出鎖苕橋至毘山漾與苕溪水會
一出八里店橋爲東塘運河歷昇山德星三際西壽星東壽
星垂虹通津諸橋至南潯出新橋分水墩抵震澤境東入吳

江之鶯脰湖又由南潯東柵外分一支南流經應天寺過嚴墓入秀水界以上二水係其巨流又東塘之南由三際橋轉入東阡橋經馬要沒羅橋迤東過茅家橋至柵橋爲烏鎮市河其茅家橋西南爲安風塘橋與歸安界迤柵橋北岸爲通濟橋轉東出太師橋至分水墩爲震澤界又東塘之北下互橫河一道名曰北塘西接毘山漾自王母來橋經外溪逢陸蔡塔塘下諸漾及塘下元通太平婚對聖塘百念畝萬壽等橋七所至張官橋東抵震澤界其上卽承東塘之支流如二里三里毛兒迴龍等橋出水則瀉於談家壩西米山漾如昇

山晟舍舊館諸汎出水則瀉於蔡塔港後林港徐店橋常樂
村堂子橋港如三際東遷汎南潯西柵東柵出水則瀉於北
滙橋陸家漾金魚漾自此盤旋而北或縱或橫分注各澗港
以歸太湖茗溪一曰西條水自目海山入境至楊家莊入龍
溪分而爲三一循北城而東出青塘橋迤北進機坊港歷上
下莘橋分一支西入電機橋爲白雀港又斜西北行過南北
臯橋至小梅港出金鎖橋歸太湖一東出橫渚塘橋駟西橋
合郭西灣雪溪水入定安門即南門一斜東行入青源門即西門
過永安儀鳳橋俱會於江渚滙併出臨湖門即北門經通濟橋

新橋入毘山漾其流於北者奉勝門入小梅港分流於東者出鎖茗橋大會於毘山漾北趨大錢出太湖又自毓秀橋南折而東過倉橋出迎春門會雪溪水入東塘又西由機坊港東由毘山漾瀦爲灌子漾西山漾觀音漾大苞漾迤邐而注於毘山漾西岸各港歸太湖郭西灣發源於縣西之妙喜諸山又中受西塞山埭塢蘇台山水過半路橋溢爲夾山漾出百名橋沈店橋至碧浪湖與茗溪水會是烏程水道之源委也總核大勢烏程西南二方爲七邑下流之藪汪洋傾注儼如巨浸洪濤惟賴北有太湖以爲蓄洩東由運河而注

吳江之鶯脰湖東南由瀾溪潄水分瀉於秀水震澤故章國
泰水利條議云譬諸人身湖郡咽喉也太湖腸胃也入湖諸
港壅阻既多如咽喉抑塞不通則腸胃四肢均受其害又云
碧浪湖受南來諸水今泥沙堆積於中郭西灣諸山水尾閘
不通以致旁溢害田又云諸水不能頃刻歸湖者亦由於落
北河道不通自白雀港口至南臯橋一帶爲小梅上流自毘
山溪以北加抄溪口等處爲大錢上流今皆淤阻是也由東
關外至平望官塘蒼霽諸水皆歸於塘北由澠瀆而至太湖
其塘橋內支河現在淤淺者十之六七宜早爲疏濬毋使附

近居民分踞網斷東塘之水港不通卽有漚瀆難洩丁元薦
湖塘遺議云湖之東塘往來要道河直而狹洪水驟發數至
踰岸築之宜高等語證以現勘情形歷歷不爽今碧浪河沙
泥愈漲愈寬僅餘錢山漾衡山門出口二水道而已及今不
治更數十年必成陸地且菜花涇文昌閣抄溪口爲洩水歸
東要道亦爲蘆灘壅阻北塘爲漚港之源自王母來橋至聖
塘橋之左右芟蘆叢生百念畝橋至張官橋八九里許港內
全行淤淺春漲僅深尺許通衢大港舟楫難行亟宜開濬以
通上流至漚港內口南至橫港外口北出太湖率多淺狹爲

居民侵佔并外口之距太湖深水處所尙遠尤宜疏濬深通
設閘啟閉另詳濃港圖說又南北兩水門旁各設耳門分流
以殺水勢年久淤塞應查案開掘以復舊制當澤國之上游
爲通郡之翕受若水來西南沙阻東北勢將汎濫橫行旁溢
四境爲害可勝言哉湖郡水利尤於烏程爲首重焉

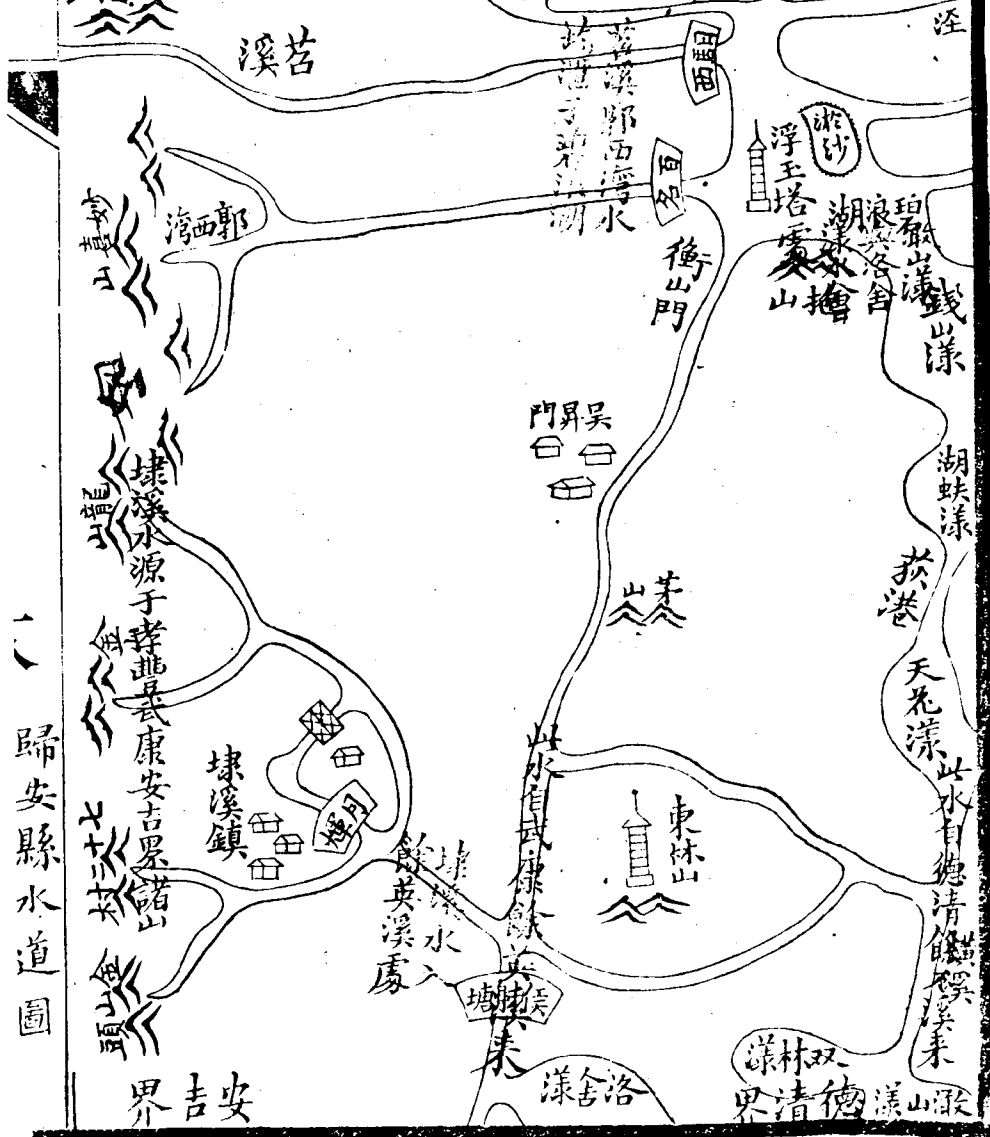
歸安縣上承德清武康並
本境諸山水下注烏程分
流秀水石門桐鄉水道圖

歸安縣水道圖



歸安縣水道圖

歸安縣水道圖



歸安縣水道圖

歸安縣水道說

歸安縣自宋太平興國七年析烏程東南十五鄉分置以吳越錢氏初歸命故以歸安名與烏程同隸郡城繡壤相錯東至桐鄉縣八十二里以璉市爲界西至烏程縣一里以儀鳳橋爲界南至德清縣六十里以橫溪中分爲界北至烏程縣二里以奉勝門爲界東南界石門縣之白馬村西南界安吉縣之石門村東北界烏程縣之上陂村西北界烏程縣之荻塘境內原隰平衍惟西南多山地稍高阜其山水源于孝豐安吉而出埭溪餘皆上承餘不溪餘英溪水下注烏程分流

石門桐鄉秀水一曰橫溪自德清澈山漾入境西爲雙林漾東分一支出菱湖鎮與含山塘水會直北爲天花漾又東受思溪水西合荻港水過湖蚨漾卽平板溪至錢山漾一曰含山塘自新市東柵徐家橋入境過含山橋分一支東流通石門之五河涇又分一支東接桐鄉境入烏程之南柵南出秀水新城歸嘉興運河直北至錢城塘橋北家橋迤東過北六里橋經璉市西成橋文星施興等橋又轉南出口暉橋安風橋抵烏鎮由烏程縣界歸爛溪迤西由堰境橋厯方家漾過安稔吳興施恩等橋抵菱湖與橫溪合流至錢山漾俱會於碧浪

湖其由北六里橋斜東北行則歷馬要東遷橋至昇山塘出南潯一曰洛舍漾自武康沙村與德清斜港水合經候射塘橋有武康之龍山金山安吉孝豐之金山頭及七十二村水西出埭溪合流過茅山吳昇門至衡山門與錢山漾水會於碧浪湖又西合郭西灣駙西橋水入定安門至江渚滙北出臨湖門與苕溪水會折而東過倉橋出迎春門入東塘又由錢山漾分出紫經塘黃泥港菜花涇迤東南過八里店至昇山塘爲東塘運河入烏程界由南潯以達平望又東北分出三里橋二里橋鎖苕橋大會諸水於毘山漾由大錢港入太

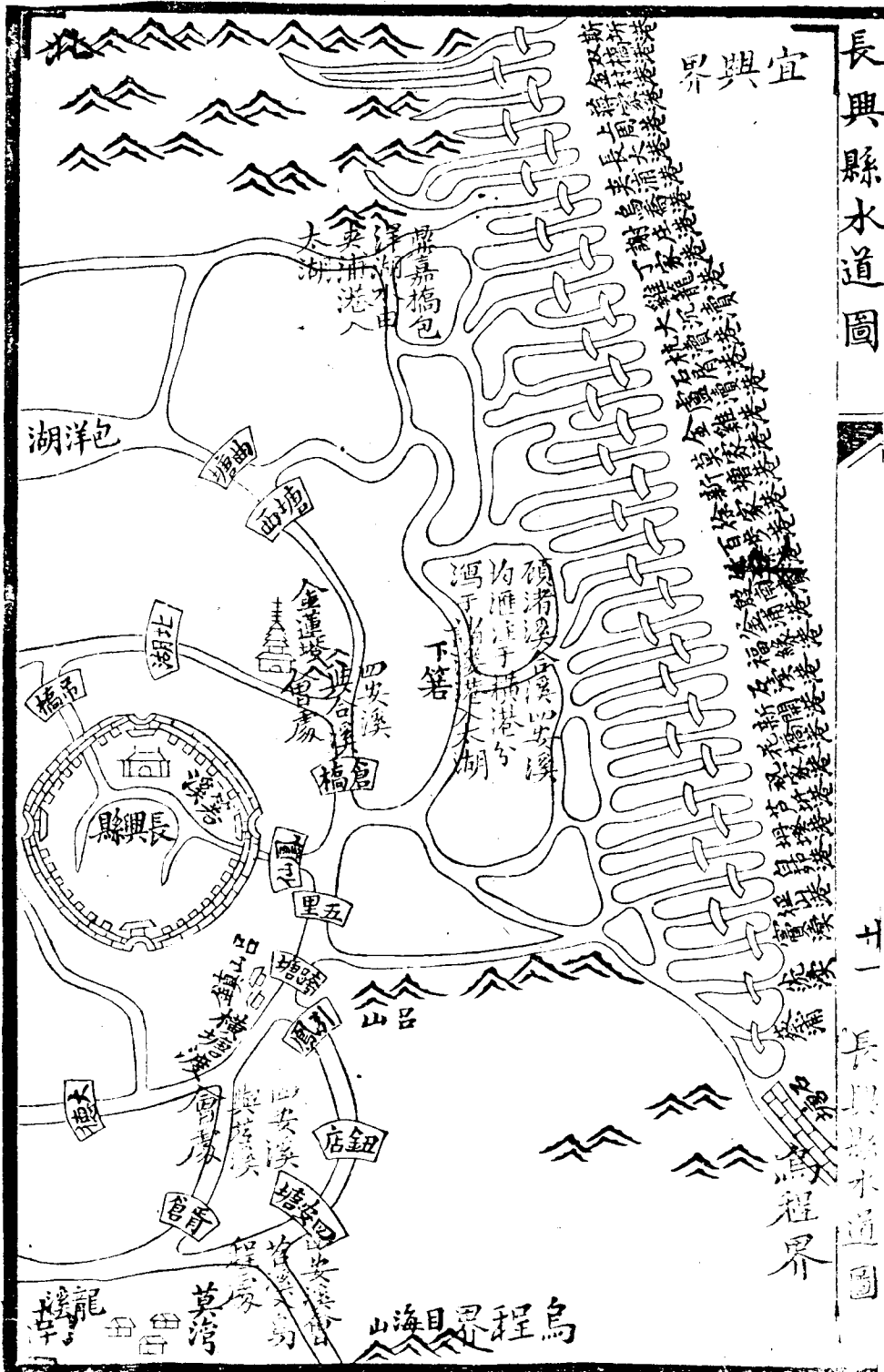
湖此歸安水道之源委也總之歸安與烏程相表裏凡程邑
興利之處卽安邑去害之由而漚港又與淞婁二江相貫通
若太湖之水無所委輸卽漚港之疏亦難暢洩誌載嚴有毅
范碩論之甚詳若夫河道不通圩圍單薄實由於人事之疏
如堤塍低挫則山水漲湧易於傾陷淹沒田疇而民荒於潦
矣泥沙淤滯水無停滯一遇亢陽凡百溪瀆大者如溝小者
如陸欲灌無水土俱焦而民又荒於旱矣惟宜令農民於
冬隙之時課以濬河築圩之法導小浦以通大港浚深谷而
爲高陵雖有洪波隄障可禦倘逢旱暵桔槔可施誠一舉而

兩得也

117

長興縣上承宜興廣
德安吉諸山並本境
山水由淩港歸太湖
及分注烏程水道圖

長興縣水道圖



宜興界

鳥程界

長興縣水道圖



十二

長興縣水道說

長興係晉太康三年析烏程西境分置名曰長城縣以其地
爲吳王弟夫槩居此築城狹而長故也隋開皇元年併入烏
程仁壽二年復立縣唐武德四年更置綏州又名雉州尋廢
五代避梁諱改今名元貞元中陞爲州明太祖時改爲長安
州洪武二年降爲縣名仍舊宏治元年割南境順零晏子荆
溪三區隸安吉縣歷代疆域分合不一攷今之版圖東至烏
程縣白鶴嶺三十五里西至廣德州龍目嶺一百里南至安
吉縣荆溪灣六十里北至宜興縣懸腳嶺六十里東南界烏


程之水灣中心西南界安吉之白水澗東北至太湖西北界
宜興之義鄉山境內水凡四道四安溪來自西南之廣德州
苕溪來自西南之孝豐安吉合溪顧渚溪源於本境西南諸
山衆水東注湖郡又東北分洩于三十六澗港以歸太湖此
其大略也一四安溪發源廣德諸山經之灣入境屈曲而達
於四安鎮之塌水橋東流進新橋厯許家場管埭及天平林
城虹星大德諸橋折北爲橫塘渡過跨塘橋五星橋迤西轉
東至縣東門外之倉橋與合溪水會其由橫塘渡折而南經
呂山鎮至胥倉橋迤南而西爲龍溪出卞明盧龍二橋至和

奉鎮與烏程縣界又龍溪之東爲目海山界烏程直北過四
安塘橋鈕店橋引鳳橋西至橫塘渡均與苕溪水會一苕溪
亦名南溪發源天目廣苕諸山由小溪入縣境東北流歷吳
山彭滙陳村下源和平葛涇莫灣至目海山達烏程境又北
入四安塘橋胥倉橋與四安溪水會一合溪北自宜興太華
山經張家澗而來南自廣溪青葉嶺經槐花礪而來二水滙
流至合溪鎮東南過吳店渡紫金橋分一支西出畫溪橋通
四安水又北過吊橋循縣城北而東歷北湖橋金蓮塔至倉
橋與廣苕四安水會又分入城東門過鳳仙橋灌城河至縣

前大溪亦名箬溪一顧渚溪發源顧渚堯市二山西合金沙
泉水歷水口鎮又西受徐富山隔山來水出藝香橋有南北
二川鳳凰香蘭諸山水北出鼎嘉橋德順橋水東橋繞藝香
山自東來會之至和尚兜爲包洋湖又由鼎嘉橋分流而南
併注於湖過曲塘橋至金蓮塔與四安廣茗合溪諸水會是
水夾溪悉生箭箬南岸曰上箬北岸曰下箬故亦名箬溪其
由鼎嘉橋包洋湖各分一道徑從夾浦歸太湖是則水到渠
成不待治而自理者此長興水道之源也各水條分滙注於
東北爲橫港一道南至蔡浦接烏程之小梅港西至夾浦爲

水口鎮來源貫於三十六澗港之端順流而下導於太湖又
四安溪水南出和平鎮胥倉橋四安塘橋會廣茗水下注烏
程此長興水道之委也總之長邑三面阻山一臂當水地勢
西南高於東北每山水驟發洶湧澎湃勢若建瓴由梅溪而
來則南溪一帶浸沒由四安而來則方山謝公固瀆管隸一
帶浸沒由合溪而來則尚吳平定及近城一帶浸沒全以澗
港深通暢達爲合境宣洩之歸墟至程邑僅爲梅溪下流及
分瀉四安溪之一角而已今澗港淤阻水無所歸一遇霖潦
輒有汎濫之患亟宜疏濬另詳於澗港圖說惟上六區係屬

山鄉田多高仰久雨則百川沸騰久旱又千頃龜裂陂池之
鑿不可不思患豫防且舊制凡田之在汙下及當水之衝者
必有圩岸圍之如斗之狀其名曰斗若在山麓平坦處者名
曰坦蓋恐龍威鼓蕩所以捍吾圍也一應修築浚滄之功因
地增損隨時蓄洩是又在良有司之善爲謀矣

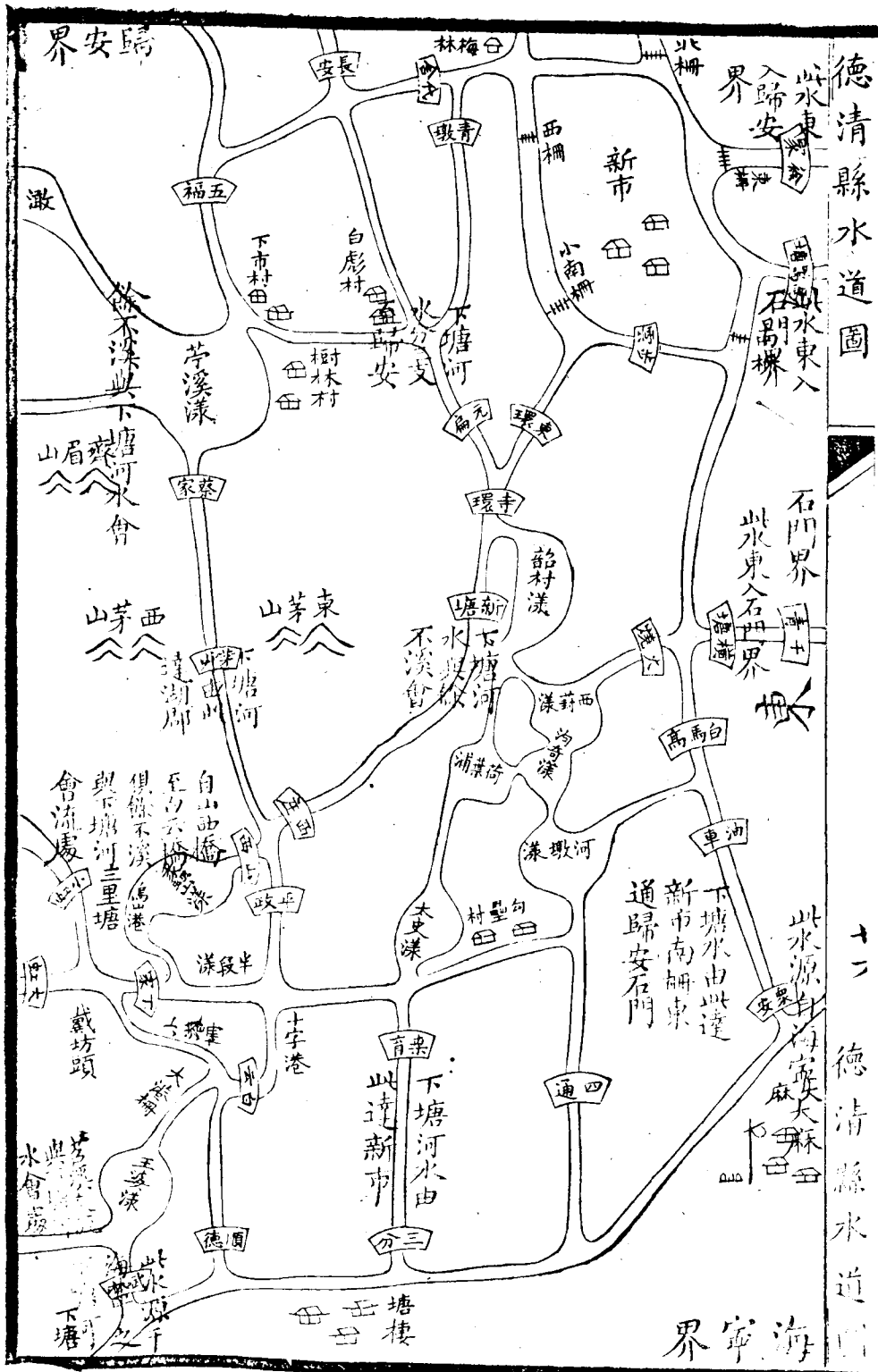


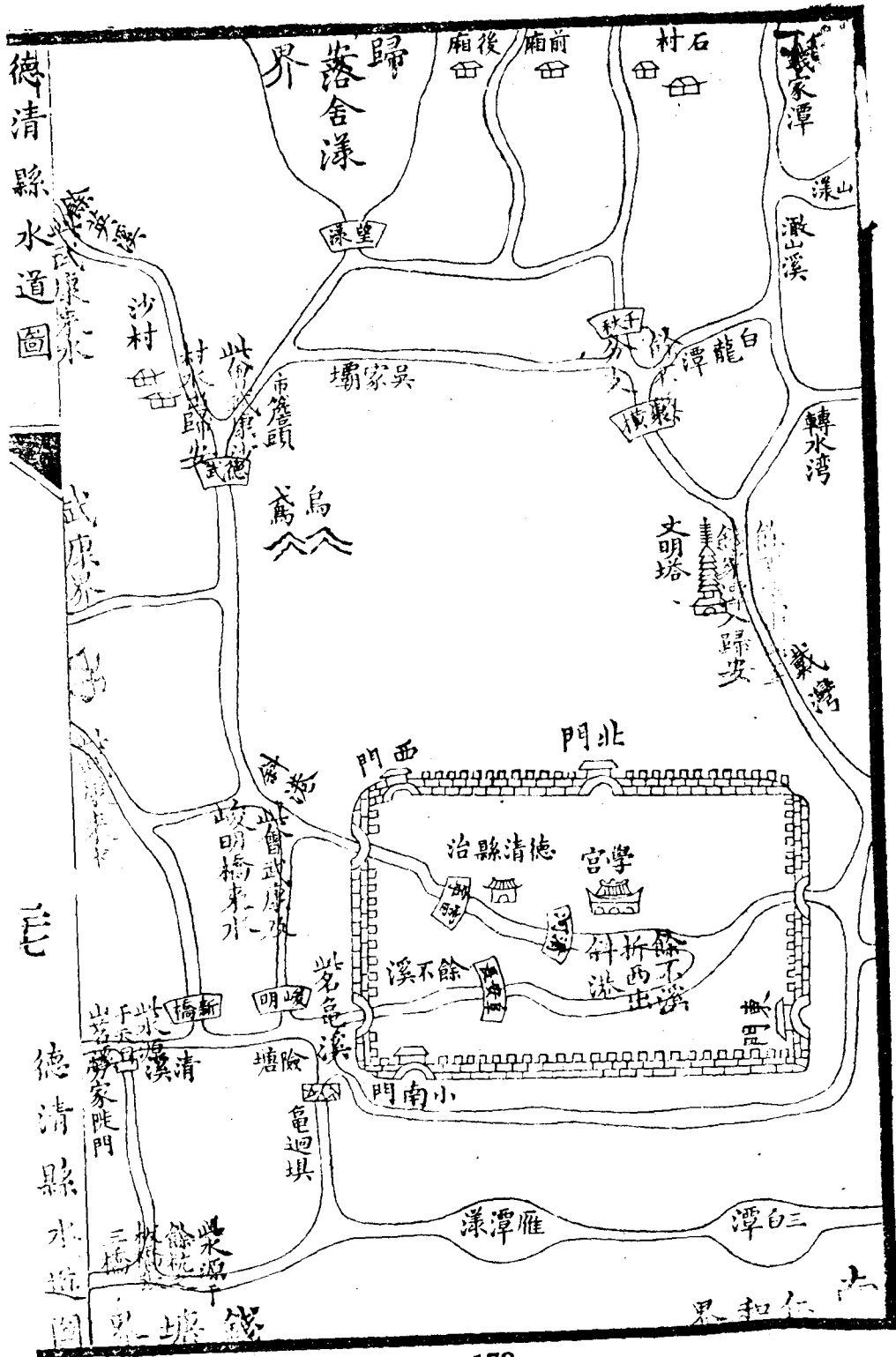
--	--	--	--	--	--	--	--	--	--



1111

德清縣上承苕溪武
林西匯餘英諸水今
注石門歸安水道圖





德清縣水道說

德清舊合於武康唐天授二年析武康之東鄉置縣曰武源
景雲初年易名臨溪天寶元年隨易名德清是爲今縣東界
石門西界武康南界仁和北界歸安東南界海甯西南界錢
塘境內川澤縱橫交錯多在東北而其源則來自西南一源
於天目山苕溪一源於杭州下塘河二者又以苕溪水爲最
大每遇霖山水驟漲傾注而下直灌城河有澎湃奔騰之
勢自此而分支擘派百川貫盈惟邑城爲首衝焉至于武康
餘英溪封渚湖來水僅西北一角隨滙苕水而注歸安非其

要隘茗水從仁和錢塘之奉口入境曰清溪經險塘至南門外相傳晉孔愉微時曾於溪上放白龜龜左顧數四而沒後愉以功封餘不亭侯鑄印龜紐作左顧狀更鑄復然後人神之卽其放龜處名龜溪入南門又名餘不溪以其水清澈餘則不故也東流過阜安長橋出東水門轉北經戴灣文明塔轉水灣澈山溪至錢家潭抵湖郡又於南門內分一支折而西進清河橋經學宮縣署富甯橋出西門有峻明橋新橋二水自南來至斜港合流西會武康餘英渚湖之水過烏鳶山德武橋又有武康沙村水從西北來滙出市簷頭吳家壩望

漾橋至洛舍漾抵歸安境此苕溪之幹流也又由東門外出
大虹橋北會小虹橋水爲三里塘分流一過戴坊頭大小港
柵至白雲橋與下塘河來水會一過丁家橋烏山港南爲半
段漾至十字港北爲蠡山漾至山西橋均出大河與下塘河
來水會又由文明塔轉西出東橫橋千秋橋或從石村或從
前後廂至郡城又由轉水灣東出齊眉山下至蔡家橋又由
澉山溪東出澉山漾俱與下塘河來水會此苕溪之支流也
若夫險塘之龜迴壩勞家陡門分洩於雁潭三白二漾西接
板橋張三橋自奉口支流東達王婆漾此又其分支旁遠者

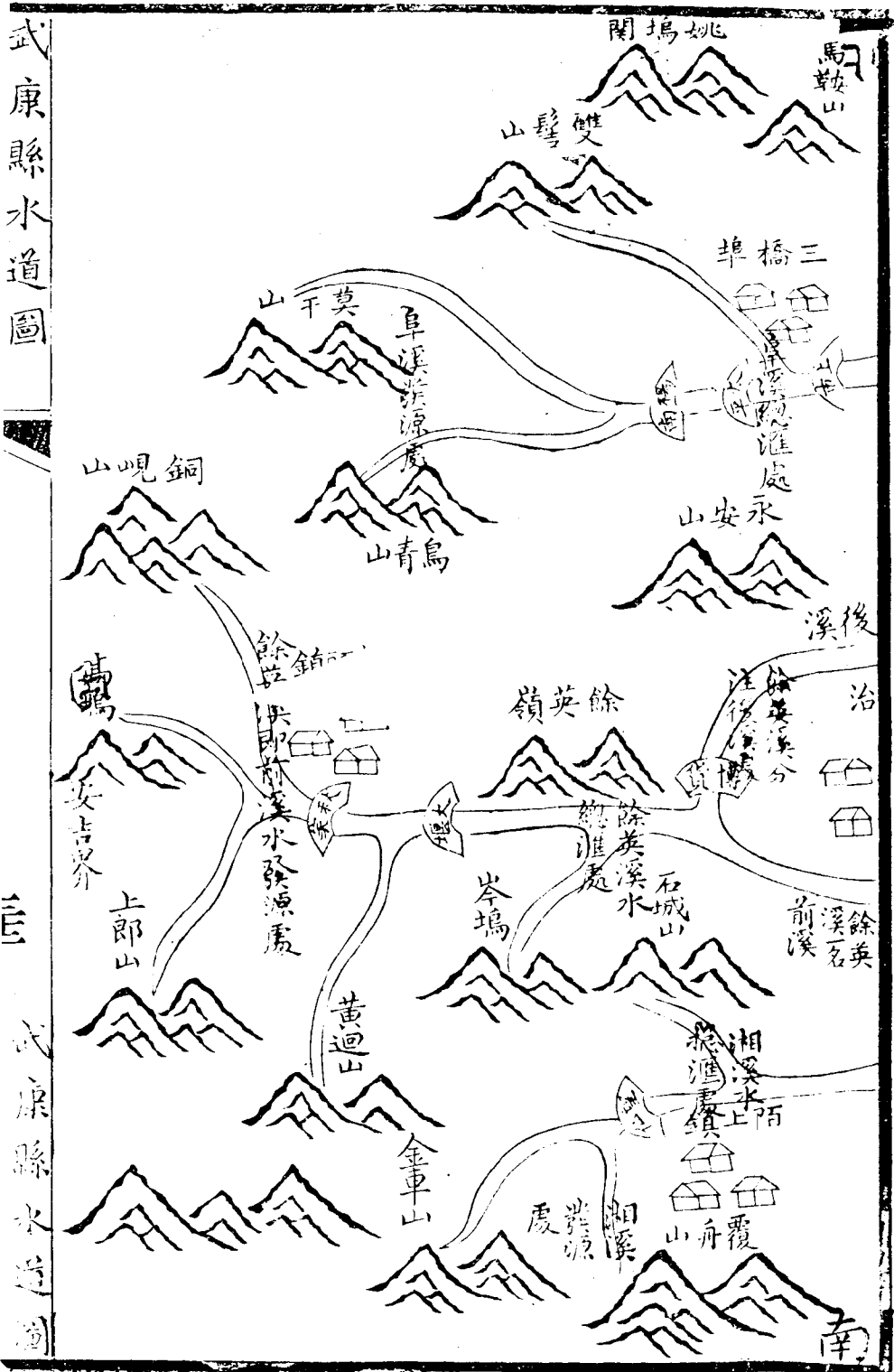
杭州下塘河之水一由武林橋過王婆漾西合雁潭三白漾
水南合順德橋水折西至大小港柵經城東門與苕溪水會
折東出白雲橋經十字港平政橋茅山橋蔡家橋苕溪漾澈
山漾西出錢家潭至湖郡中會半段漾蠡山漾轉水灣白龍
潭澈山溪均苕溪自西來水一由塘棲之三分橋經桑育橋
太史漾合下舍橋來水出荷葉浦韶村漾寺環橋又有新塘
水自西南來會之過東環橋步雲橋至新市南柵一由四通
橋經河墩漾會勾壘村之水過淘奇漾西葑漾出火燒橋貫
橫塘橋達石門境之千青高橋一由大麻進眾安橋厯油車

橋白馬高橋直至新市南柵合步雲橋水折北抵東柵南爲
徐家橋界歸安北爲馬鳴塘橋界石門此下塘河之幹流也
又由寺環橋北出元扁橋分三支一經青墩過代舍橋至梅
林一經白彪村過長安橋一迤西歷下市村樹林村會苾溪
漾水出五福橋又由新市東柵小南柵北流紆迴環繞出西
北二柵以上各水俱達歸安此下塘河之支流也總之德清
雖澤國而有歸安石門兩路出水惟上游之南湖濬通分殺
苕溪水勢下游之太湖宣暢以爲眾水歸墟自不致有泛濫
之患但四境之塍塘低窄田功不修又無水門斗牖之設隨

時蓄洩宜乎高田常苦旱卑田常苦潦矣有心民瘼者當勸
令農民自力按段畷泥培築高大圩圍卽以開通泮港並相
設埧壩以盈涸爲節宣斯旱潦有備而各固吾圉眾擎易舉
德邑不居然成沃壤耶

武康縣境內諸山
發源匯餘不溪水
流注歸安水道圖

武康縣水道圖



武康縣水道圖

武康縣水道圖說

武康爲古防風氏之國秦隸烏程縣漢獻帝初平中析烏程之餘不鄉爲縣曰永安吳孫皓寶鼎元年置吳興郡永安在屬晉太康初年改曰永康尋改武康以縣有武康山故名今德清縣卽唐天授間割東鄉壤分置者也邑處羣山中西南踞高爲岡巒所蒼萃迤東而北形勢較低東界德清西界安吉南界餘杭北界歸安境內幹水凡三大支皆來自西南而分注於東北一曰餘英溪亦名前溪西自鱗頭鎮有銅峴山高塢二水從北來上郎山水從南來滙於秋家橋下東流至

大堰橋又合黃迴山南來之水過餘英嶺中受岑嶺水經縣前千秋橋桂枝橋斜東北行至橫塘橋直東一支出跨塘橋由德清境入歸安迤東北一支繞王母山前出沙溪村滙餘不溪水併至歸安是爲正支其由博貨橋折東北流者名後溪過碧泉橋與前溪水會出板橋注於阜溪又由千秋橋折東南流者名封溪今淤塞僅有一綫通湘溪是又餘英溪之分支也一曰湘溪源自西南之金車山覆舟山二水滙流於望仙橋過上陌鎮南津橋中受石城山封溪封山諸水東入渚湖爲一瀦蓄分瀉二支由險塘之吳陡門塘涇陡門與德

清餘不溪水會如值溪水盛漲仍倒灌於渚湖又直北至楊家山橋一斜東南流入塘涇陡門一斜東北流由金鷺山抵德清境滙注歸安又北出橫塘橋與餘英溪水會一曰阜溪源自西北之莫干山雙髻山烏青山三水滙流於三橋埠上市橋南合湘溪餘英溪水出廣乘橋經沙溪至歸安此武康水道之原委也總之武邑川原高下不齊一遇積潦淫霖萬壑爭流傾注而下在東鄉則勢若建瓴宏濤鬱勃莫可遏抑田廬之不爲沮洳者惟塘是賴其新塘險塘直塘均關係要應隨時培築以慎隄防在西鄉則形如欹器方水之欹發盈

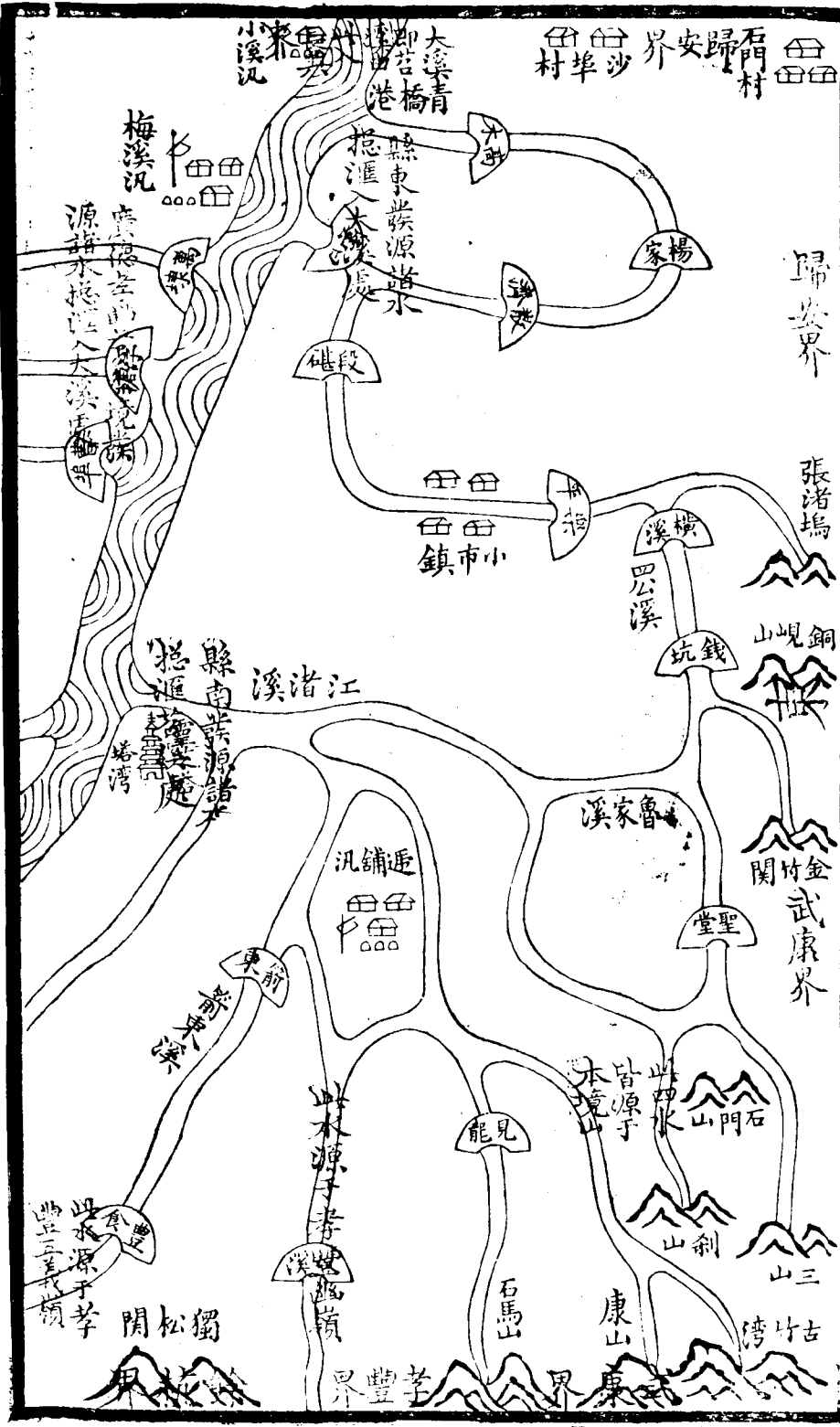
川溢谷莫挽狂瀾迨一瀉而盡涓滴細流稍旱卽成焦土邑
舊多堰蓄水以備灌溉今廢已過半盡復之上流亦毋患於
曠誌稱前溪有青龍堰去桂枝橋數武尙存故址能復則自
堰以上水常平滿邑前田畝有餘灌焉且導入封溪濬深闢
廣可通縣南村鎮之舟楫其利甚溥經前令屢議興修而以
水瀉四都其居民稱未便不果行惟守土者詢謀而善圖之

安吉縣上承孝豐廣蒼
並武康廣德及本境諸
山水下注長興水道圖

安吉縣水道圖

十一

安吉縣水道圖



安吉縣水道圖

安吉縣水道圖



安吉縣水道說

安吉在漢時爲故鄣縣後漢靈帝時張角之亂故鄣民分扼以守事平詔嘉之析其地立縣故號曰安吉唐隸湖州武德四年置桃州以縣隸之尋廢吳越仍隸湖州宋改湖州爲安吉州領縣如舊元屬湖州路明以縣升爲州成化二十三年分安吉南境九鄉置孝豐縣以長興荆溪順零晏子三區割附安吉

國朝乾隆年間復改爲安吉縣東至武康銅峴山界三十里西至安徽廣德州段村舖界四十里南至孝豐縣獅子山界

二十里北至長興縣小溪口界四十五里又東南界餘杭縣之獨松關及武康縣之康嶺古竹灣西南界孝豐縣之環山嶺東北界歸安縣之石門村長興縣之沙埠村西北界長興縣之龍潭嶺境匝萬山獨一川自西南折而東北名曰大溪亦曰西溪源自天目浮玉廣苕諸山而下至沿干始入縣境繞城東南經塔潭下曹埠橋浮塘橋萬埭橋梅溪鎮荆灣小市鎮白雲橋抵小溪汎入長興界其在沿干爲龍溪便民倉前爲總溪梅溪鎮爲梅溪荆灣爲荆溪卽一水而分上下名之者也溪之東一曰吳渚溪自大溪山發源經上插虹橋俱

豐境南來一曰豐食溪箭東溪自五義嶺發源經五港口俱孝豐境

南來一曰東溪自幽嶺發源孝豐境經獨松關雙溪橋南來一

白石馬山赤塢發源俱武康境出見龍橋東南來一曰魯家溪自

剎山三山俱武康境發源經石門山東來各水滙於江渚溪由塔

潭下入大溪一曰四公溪東南接三山剎山之水經聖塘橋

錢坑橋橫溪橋中有金竹關漲渚塢水自東來會之由樂平

橋經小市鎮段勘橋西北流出白雲橋泥埠港折東轉北流

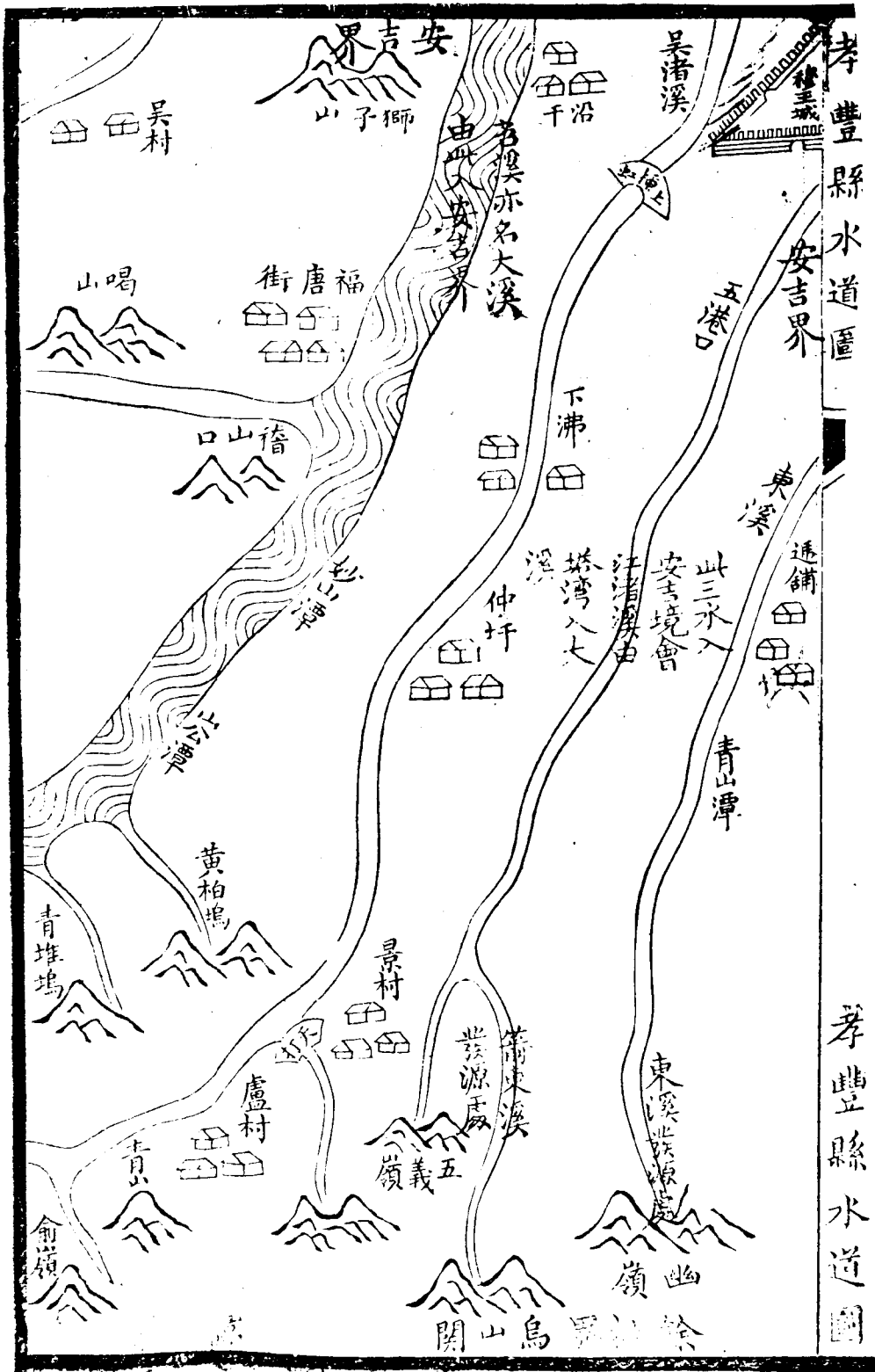
由散濟橋楊家橋出高木橋青橋港併入大溪溪之西一源

於本境獅子山北繞朱墓山由姚湖南來一源於本境浮門

山經青松里包家橋至西坑溪二水合流出白雲橋分而爲
 二一繞吳家山出曹埠橋一繞鶴山出浮塘橋均入大溪一
 曰渾水瀆源於孝豐縣之金雞嶺由晏子城經湯灣橋龍灣
 橋中橋謝公橋黃埭橋繞湖南山出萬埭橋入大溪一源於
 廣德諸山由施家徑廣德境繞南湖至楊家橋一源於段村出
 禹家橋俱廣德境分流前後楊橋至塌水橋三水合流又西南會
 渾水瀆之水過黃埭橋繞湖南山出萬埭橋入大溪此東西
 各山水統注大溪之原委也大抵縣境東南爲高西次之北
 爲最下溪以天目廣茗二水之源爲幹滙東西南三方山水

北注長興分流烏程俱由漚港歸太湖惟東南地高水瀉盛漲易盈稍曠輒涸故多築壩通渠以代車戽西北地處平原溪下而田高不能挹注故鑿池以防曠設埧以防澇埧卽塘勝別名寬厚崇隆勝於他邑蓋恐山水驟發一經衝鑿西北田畝卽有澤國之虞盡心民事者因其勢而利導焉可也

孝豐縣上受天目
廣苕董嶺並本境
山水來源去脉圖



孝豐縣水道圖



孝豐縣水道圖

孝豐縣水道說

孝豐舊爲故鄣地明宏治元年以安吉爲州分南境之九鄉至孝豐縣從鄉名也東至武康菱湖嶺界一百二十里西至安徽甯國孔夫關界一百二十里南至臨安烏山關界六十里北至安吉縣沿干界四十里東南界餘杭縣之幽嶺西南界於潛縣之郎採關東北界安吉縣之穆王城西北界安徽廣德州之金雞嶺縣踞湖郡上游阻山控險廣茗諸水自西南遶而東董嶺諸水自西北遶而南萬壑千巖要以此二流爲統貫一茗水源於天目山之陰

於潛境

合石門山水至荻浦

又合廣茗山深景二溪並青堆黃柏二塢水下山公潭出妙
山潭稽山口抵塘福街一董嶺發源分一支北入甯國至蕪
湖直東入孝豐境磨盤溪合前薄後薄二村黃村黃圩之水
過喝山至唐福街與茗水匯而爲一北流抵獅子山入安吉
境達梅溪總名曰茗水是其正支也又縣西北有一水焉自
金雞嶺發源廣德經梅家山施村錦塢西茂楊村吳村入安
吉之湯灣橋爲渾水瀆出萬埭橋入大溪又縣西南有三水
焉一自大溪山發源合俞嶺之水出青山下廬村又會天打
橋景村水自仲圩至下沸上下插虹橋注安吉之吳渚溪一

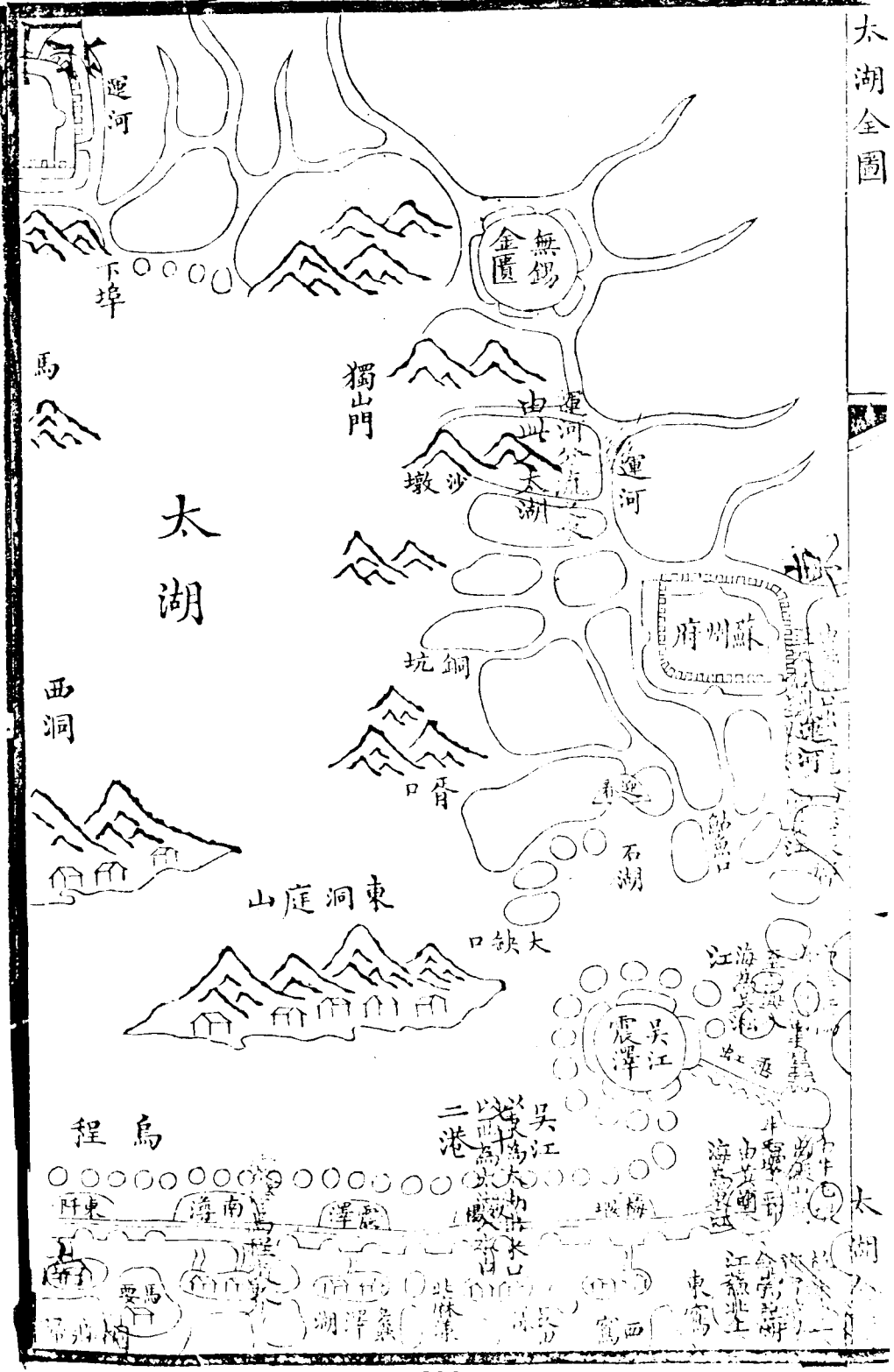
自五義嶺發源合臨安烏山關南來之水出五港口注安吉之箭東溪一自幽嶺發源經青山潭至安吉之遞鋪注東溪先後由塔潭小市鎮并入大溪分趨烏程長興而歸太湖總之孝豐地勢高阜每山水漲發輒覺溢谷盈川居然澤國然涓涓日下莫挽狂瀾但旬日不雨并涓細之流俱斷故舊制多設廣壩長溝旱則蓄水以灌田潦則洩水以避浸法良美矣無如霖雨過多水來洶湧亦有潰決之憂宜勸農民壘砌疏濬以時修舉惟其致患之原則尤在於柵民租山墾種苞蘆土鬆易瀉淤澱溪身不能容納非特下游之橫流無範且

與本境之蓄洩兩妨謀所以去之殆不可緩

署浙江杭嘉湖兵備道兼管水利事務書局提調梁恭辰校

太湖全圖

太湖全圖





太湖水道圖說

太湖襟帶三郡十邑廣三萬六千頃週圍五百里東西二百里南北一百二十餘里中有七十二山東南之澤此爲巨浸焉禹貢謂之震澤周禮職方名曰具區太史公以范蠡乘舟入五湖又謂之曰五湖顧夷吳地記云五湖者菱湖莫湖胥湖游湖貢湖卽太湖之東岸五灣是也湖水發源除甯國建康諸水由宜興及大江而來者自築東壩後不復攔入外其由西北來者則有宜興之長蕩湖西隔湖俱源自長山三茅諸山荆溪源自金壇溧陽諸水及本境之君山章山運河源

自常郡無錫分流之水其由西南來者則有長興之顧渚溪源自顧渚山合溪源自白蜆諸山四安溪源自石礶及廣德諸山孝豐之茗溪源自天目山陰雪溪一源武康銅峴山名前溪一源臨安天目山陽亦名茗溪至德清名餘不溪二水至湖郡江子匯統名雪溪以上各水及常湖二郡堰壩浦漾所瀦蓄者皆待洩於太湖也至於湖水之委其一曰吳淞江自吳家港屬震澤出長橋屬吳江截運河入龐山湖歷元和崑山二縣界至上海縣入海計二百六十餘里係其正東之幹流其一曰婁江從鮎魚口過五龍橋又分由澹臺湖出寶帶橋

入運河至婁門東經至和塘達太倉之劉河入海計一百八十餘里係其支流一曰東江從牛毛墩屬震澤東南出唐家湖截運河而東又南合湖州嘉興全郡之水奔流東注由澱山湖瀉於三泖達黃浦而入海是又太湖之幹支二流不能宣暢溢而旁流者也若形勢則無錫居其東北陽湖居其北宜興荆溪居其西北長興居西烏程居其西南六縣以太湖爲壑震澤吳江居其東南吳縣長洲居其東四縣地本窪下爲太湖之水所由出湖中諸山只繪其五東西兩洞庭馬蹟挈羣峯之綱領大雷小雷別江浙之疆域也沿湖水口間有識

者標要害也瀕湖每有風潮之警西南風盛則常郡漚瀆逆流而上東北風盛則湖郡漚港倒灌奔騰一遇霖霖尤虞泛溢雖湖嘯之患有其說而近亦罕見然思患豫防殆不可忽此圖依金友理太湖備考所載並輯其要而爲說

再按太湖備考云大缺口在武山大村之間北太湖水洩入南太湖必由此而出乃湖水咽喉也往時口闊二三百丈甚爲通暢後被附近居民種植菱蘆泥淤灘漲漸臻逼狹僅存五十餘丈又因張捕魚鰕絕流設籬泥隨籬積阻遏水勢此現在之情形也倘前弊不革菱蘆日長水口全堙一遇霖潦

湖水南下無路勢必旁溢四潰不獨武山太村田畝淹沒自
菱湖嘴以東一帶地方雖有行舟小港不能暢洩洪流亦必
汎濫此日後之隱憂也今鳳生親履查勘悉如前弊其口門
兩旁菱蘆沙漲並益加寬幾數百畝中餘水道僅深四五六
尺不等若再任居民種菱設斷阻塞水口不數十年勢將淤
成平陸實爲水利大害當事者可不加察歟


澱

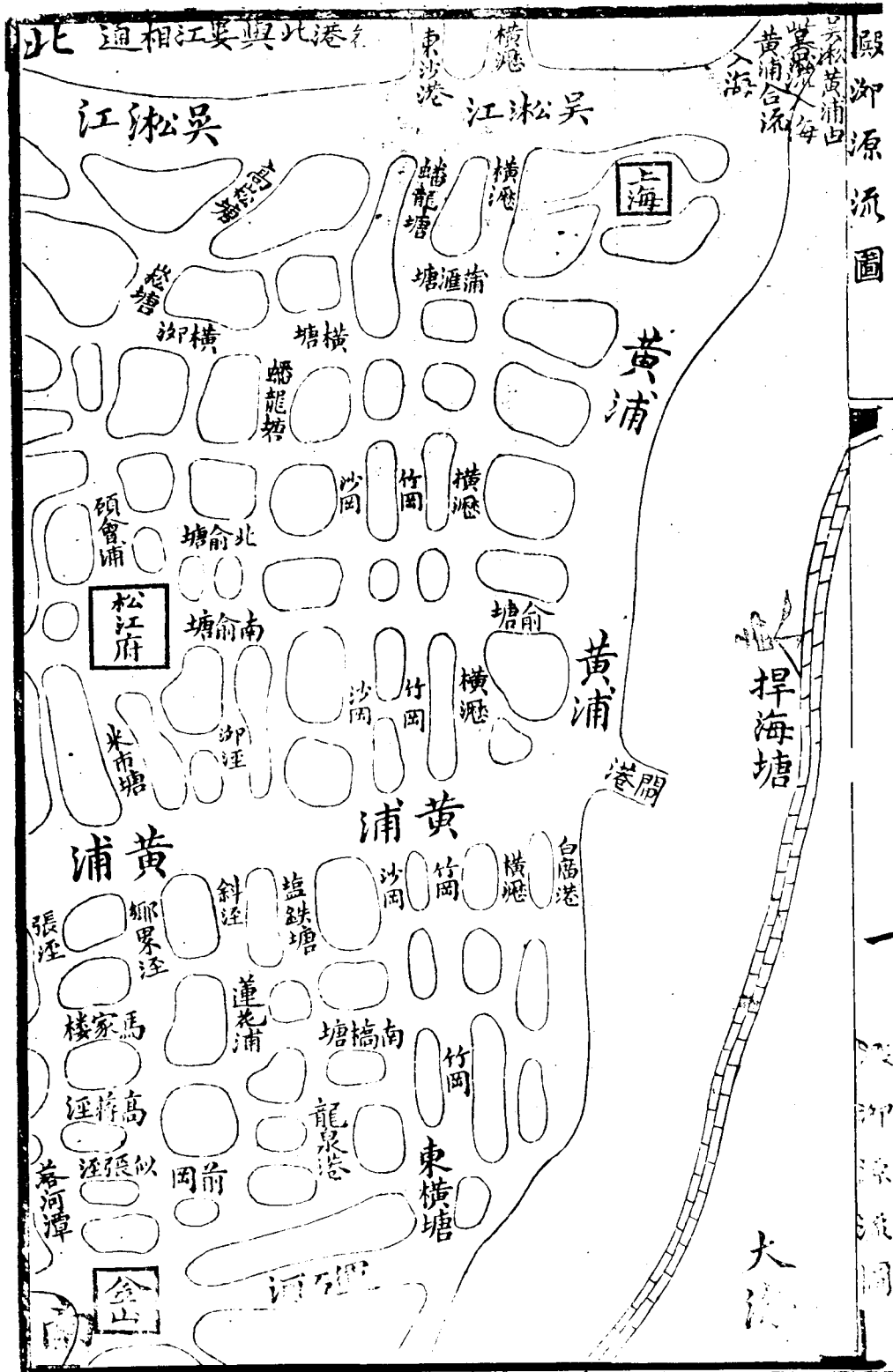
源

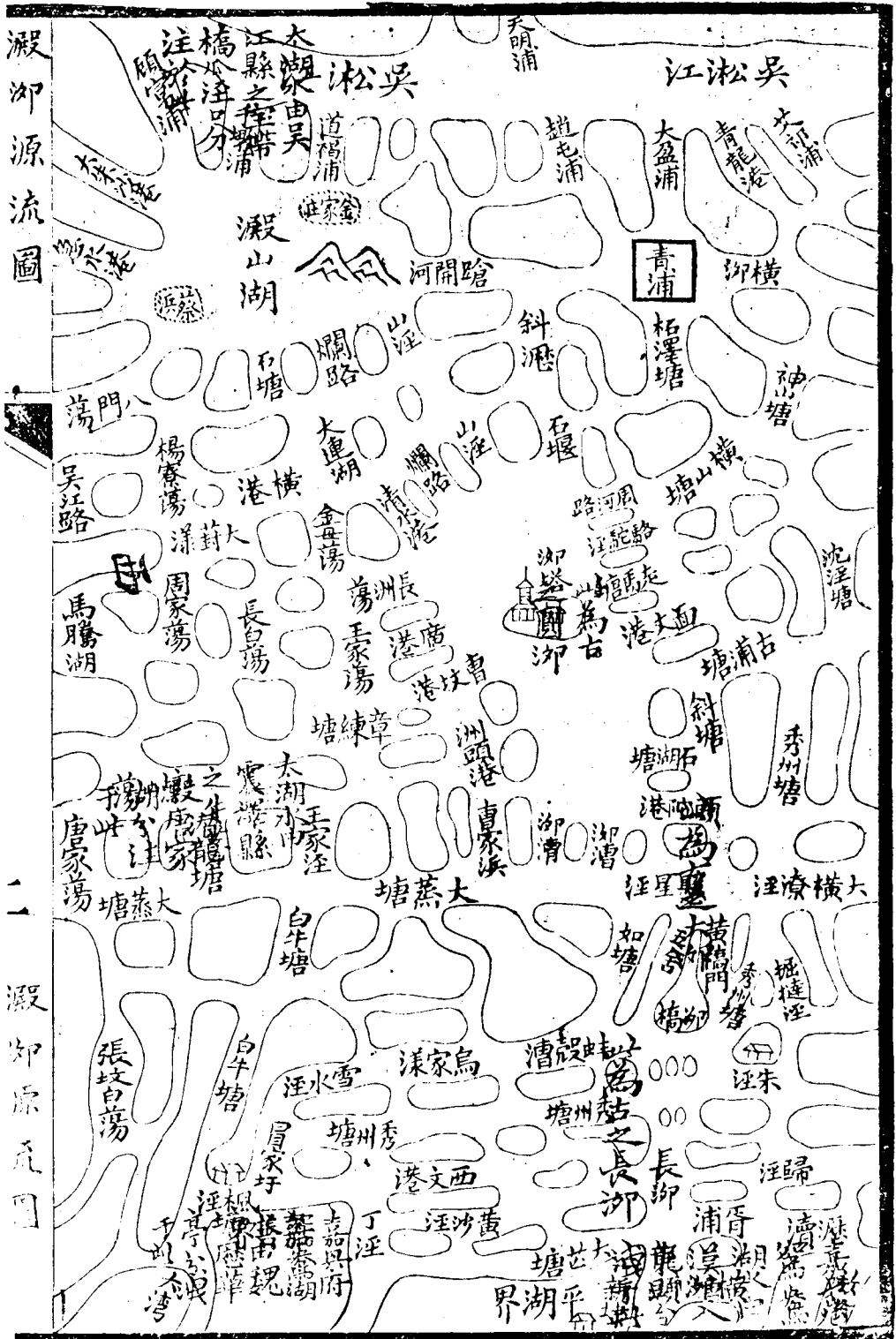
流

圖

圖







澱湖源流圖

二 澱湖源流圖

澱泖源流圖說

薛澱湖一名澱山湖以湖之中有澱山也在松江府西北七十二里舊志載南接三泖其東大盈浦其北趙屯浦蓋湖所以受三泖及西南諸港之水自二浦以瀉於吳淞江周回幾二百里宋時在湖心并湖以北中爲一澳曰山門溜當湖之衝爲吞納湖水之地此宋元時之形勢也今則東西十八里南北三十六里周七十餘里澱山已在陸地距湖四里餘較昔之寬廣僅十之三湖有二洲北曰金家莊西南曰蔡浜湖源有二西由大小硃砂港承蔓萊洲水西南由急水港承白

蜺江水東南直趨爛路由圓泖至斜港達黃浦自明夏忠靖
開范家浜導浙水入浦以來澱湖卽由此道歸海不復入吳
淞江矣且趙屯大盈之瀉於吳淞者亦反南流分達泖浦原
同委異又今昔之殊形也三泖者一曰圓泖以近山涇其水
形圓故名近泖橋則益寬而大故曰大泖自泖橋而上縈繞
百餘里曰長泖松江府舊志云泖之界西北抵山涇南自泖
橋出東南至廣陳又東至當湖嘉興柳志云當湖乃泖之所
自出以今地證之當以北至山涇南至斜塘中有泖塔者爲
圓泖踰懸星涇而北南至泖橋者爲大泖其由泖橋南至當

湖者爲長泖近修松江新志云長泖在今金山平湖之間雖淤廢成田闊如支渠而其名尙存大泖在今婁金之間已爲田爲蕩絕無形跡圓泖在今婁青之間周不過二十里卽近山涇之泖其論甚確俗指圓泖而統謂之三泖者非也按長大泖向因黃浦未暢浙水歸吳淞入海由南直北必經由三泖今吳淞淤塞而黃浦深通故平湖縣之橫泖龍頭新埭虹橋等水嘉善縣之冒家圩九曲港楓涇等水均自西達東穿泖之大蒸塘懸星涇如塘秀洲塘黃沙涇大茫塘胥浦厯瀆等塘以及朱家涇蔣涇歸涇六里涇各河道由五舍生平等

港黃橋門朱涇各口徑注黃浦水勢極爲直捷通暢其自南直北之長大二泖故道水不經流僅存三四條形如溝澮間以通自西而東之各塘浦橫港而已不特深谷爲陵彌望高厚田疇櫛比勢難復舊卽使挑復恐水勢仍不經流徒令潮水縈迴泥沙灑積日久如前淤澱徒費無益惟將浙省嘉善平湖二縣婁金二邑出泖各口因勢利導濬使深通並撤除沿途堰壩魚籬剷削蘆墩浮漲俾水勢寬廣傾注東流自不致於阻遏然後浚深淤婁二江分洩澱湖及松郡諸水復入吳淞故道不與浙水爭趨黃浦庶無抵觸之虞至圓泖西南

受爛路山涇自澱湖來水南受柘澤斜瀝自青浦縣來水東受古浦橫山走馬等塘自松郡來水匯注於泖而以澱湖之水爲最大下由斜港大泖漕北達黃浦今水面雖寬而淤沙綿亙幾半成陸地僅東西兩沼洩水尙暢而西沼南首近亦接漲淤灘直至大爛路處水涸畢露若不大加剷除恐阻截澱水下流則松郡華青諸邑設遇霍霖勢必泛溢豈決或亟濬吳淞導澱湖北洩以復舊制亦挹彼注此之一法而異日斜塘南下之水定無復今之浩瀚矣

嘉

興

府

屬

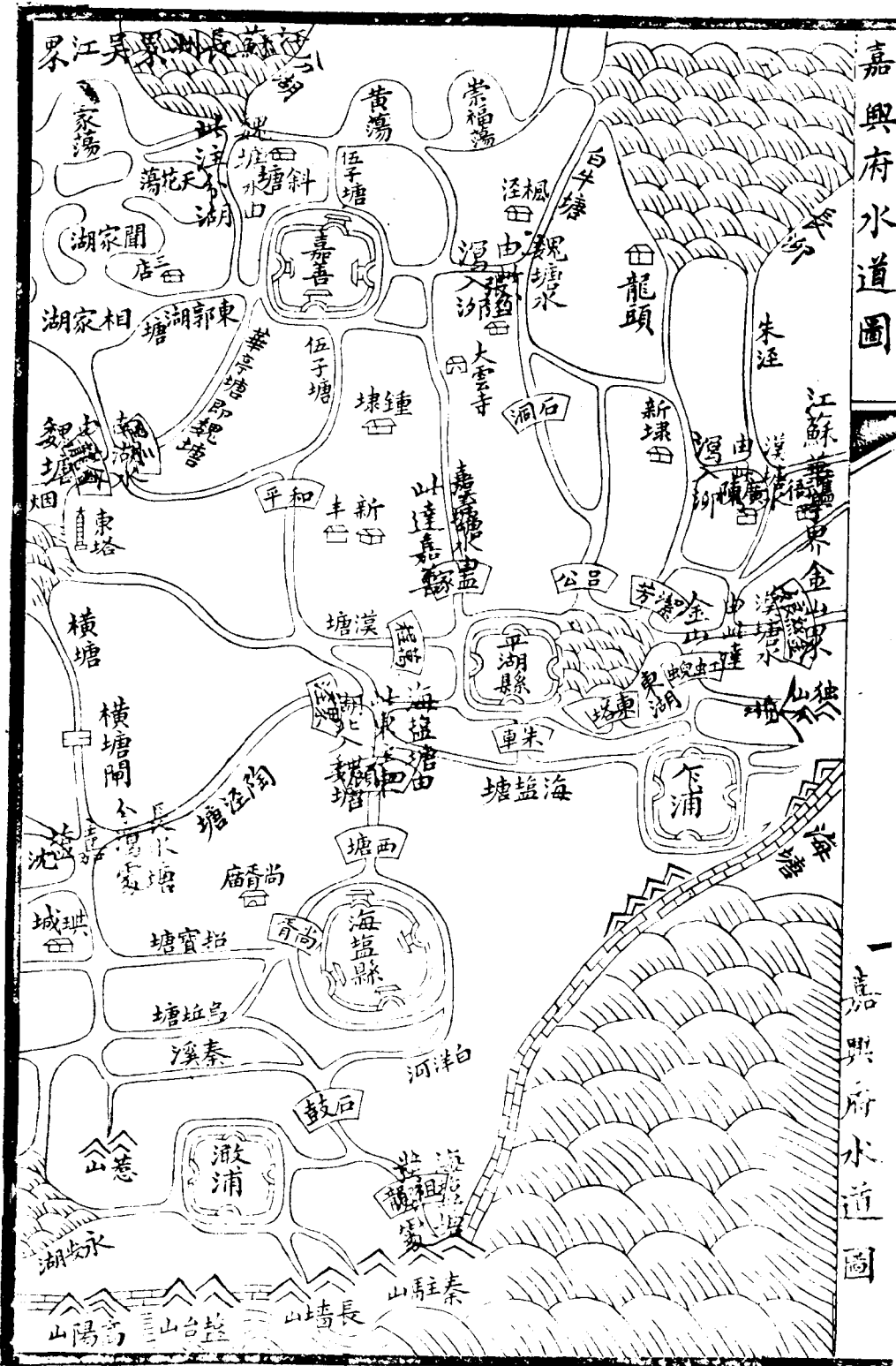
水

道

總

圖

嘉興府水道圖



嘉興府水道圖

嘉興府水道總說

嘉郡澤國也百里無山雖乍浦九峯澈浦九十九峯雄表海濱宛如屏障而水道之源不盡繇其所出按誌稱眾水發源天目上承杭湖兩郡之委以下達吳淞之江黃歇之浦其間羣流交貫吐納潮汐瀦爲澤迤爲川析爲港汊尤難更僕數四疆之正境東盡平湖嘉善九十三里界華亭西盡石門八十里界德清南盡海鹽一百二十里界海寧北盡秀水三十里界吳江四疆之隅境東南百里盡平湖界大海接江南金山縣西北四十里盡桐鄉界湖郡之烏鎮西南百有十里

盡石門界杭郡之仁和東北五十里盡嘉善界蘇郡之長洲
府境之水其大者有三一曰漕渠即運河一曰長水塘一曰海
鹽塘漕渠源自武林下塘河受西湖西谿餘杭塘河諸水匯
注於北新關又東合苕水支流會安橋而來歷謝村塘棲
自德清大麻入石門二十五里穿縣城濠北出又二十里東
合語兒楓樹十八涇西受士林羔羊十六涇至石門鎮折東
灣環如帶曰玉灣入桐鄉界十有八里南襟車口濮鎮北襟
爛溪金牛白馬諸塘水東流逕皂林二十五里至正家橋入
秀水界經陡門鎮莫家涇三塔灣轉西麗橋遶城西南而北

至北麗橋出杉青閘涇橋汎達王江涇計程六十里入吳江

縣界此運河之幹流郡城卽以運河爲濠其自通越門外卽西

門由西麗橋循城北流過小西門外至城西北隅與柵堰橋

西來之水會循城東流出北麗橋過望吳門外卽北門迤轉秀

成橋與宣公橋南來水會又河水於西麗橋外稍迤南通駕

鴛湖湖水引尾流稍北出娛老橋抵澄海門卽南門又循城東

流入濠股河入嘉興境過滄湖口在春波門外卽東門迤轉出宣公

橋循城北流於柴場灣上下迎北來水經秀成橋在城東北

隅與北麗橋西來之運河接迤東北出端平橋轉而北出杉

青閘此運河抱城之水勢又自運河入通越小西門由滌湖入澄海門者出望吳春波二門俱東趨於會龍橋此又分灌城河之大略也長水塘源於海寧之上塘河溢而爲下河北抵石門東流至峽石鎮由峽石而東爲海鹽北爲嘉興桐鄉界石門者係八里亭之運漕河南與運河水會界桐鄉者分長水之一角灌於車溪屠鎮亂運河以歸爛溪界海鹽者由長湖上谷顛鷓湖與秦溪水會一入橫塘一遶邑城入陶涇塘卽界涇注當湖界嘉興者名曰長水塘東北流至王店鎮王馬塘橋分爲二支正流出大王馬塘橋經秀水橋入鴛鴦湖

又西流入通越門北流入澄海門又北經宣公橋秀成橋循城而北入相家湖又自熙春橋東行經角里街至鳳凰洲中分會龍橋以東之水南至漢埠北至魏塘支流出小王馬塘橋西北流入秀水之姚家蕩進五龍橋與運河水會此長水塘之原委也海鹽塘源於海鹽西南境澉浦諸山及上谷秦溪招寶烏坵等水匯流經歟城東下爲橫塘入嘉興境至澎湖與鴛鴦湖水合又烏坵塘與天仙河水南合胥橋東合陶涇以入漢塘此海鹽塘之原委也其天目派自湖州來者一由德清新市東流入石門千青高橋馬鳴塘橋分注左十八

涇而歸運河一由烏程縣烏鎮爛溪水入秀水之新城鎮一
由歸安縣含山塘入石門之五河涇均歸運河以上各水皆
郡之來源至於漢塘東至平湖縣境五十餘里爲市西河受
陶涇水卽界東經縣治入當湖又東三十里或由廣陳出朱
涇或由新倉出姚家廊下或由潔芳橋呂公橋出溪塘新埭
至龍頭均歸東泖又由普濟橋東出金絲孃橋至金山又自
城西出孟家橋至嘉善又自東湖出東塔橋合陶涇水東流
入乍浦獨山統歸泖湖由黃浦以入海魏塘一名華亭塘東
北行三十里至嘉善境南合白水大雲諸塘水又東二十四

里或由張涇鎮出九曲港或折北而東由楓涇鎮出白牛塘
歸泖又南合伍子塘自嘉興來水西合東郭湖塘自秀邑來
水穿縣城闔闔中縱橫交錯分而北趨下注于汾湖黃蕩馬
蕩崇福蕩均歸長泖由黃浦以入海他若桐鄉之車溪金牛
塘白馬塘白旗漾匯流至青鎮分水墩一西出太師橋歸太
湖一北出爛溪達平望以上各水皆郡之去路總之嘉郡水
利僅海鹽塘之秦溪白洋河烏坵招寶塘水源於縣境東南
諸山而郡之源遠流長亦不繫此其餘俱來自杭郡平行縈
紆無澎湃奔騰之勢且運河水有下游之吳江可洩長水塘

及海鹽塘分注於漢魏二塘天目派之由石門秀水者均歸
運河平湖係專洩海鹽兼通嘉興水道者也嘉善係統洩嘉
興海鹽秀水平湖水道者也均由泖湖歸黃浦潦之爲患宜
于湖郡有差然久雨霪霖上游盛漲滔滔而來以此爲壑計
郡水之由秀水出平望者十之四由善平二邑歸泖湖者十
之六今淞婁二江淤塞不通在江省尙難宣洩故秀邑之水
無所歸輸黃浦之流甚暢似於善平出泖爲宜然淞婁二江
淺狹不能受水蘇松積潦并太湖洪流汎濫而橫趨澱泖惟
黃浦是爭故浙西水口先爲江境所佔黃浦雖深通豈勝兩

省下游同時並納將彼此抵觸不克暢流爲害一耳在平湖地阜且非水道之衝尙無大患嘉善地本低窪又爲眾水所注宜其爲巨浸矣秀邑之水不能瀉而石門桐鄉亦災善邑之水不能瀉而嘉興海鹽亦災卽一郡論之則以吳江與三泖爲歸墟合全局論之則以淞婁黃浦爲歸墟莫若浚通淞婁使太湖與蘇松水歸故道則運河可以順軌而黃浦惟承澱泖之水以歸海則善平二邑出泖益無阻塞之虞治則均利是與江省相爲表裏者也若嘉屬秀水之東北境嘉善之四境塘塍低挫單弱者宜分別官民一律修築平湖之新埭

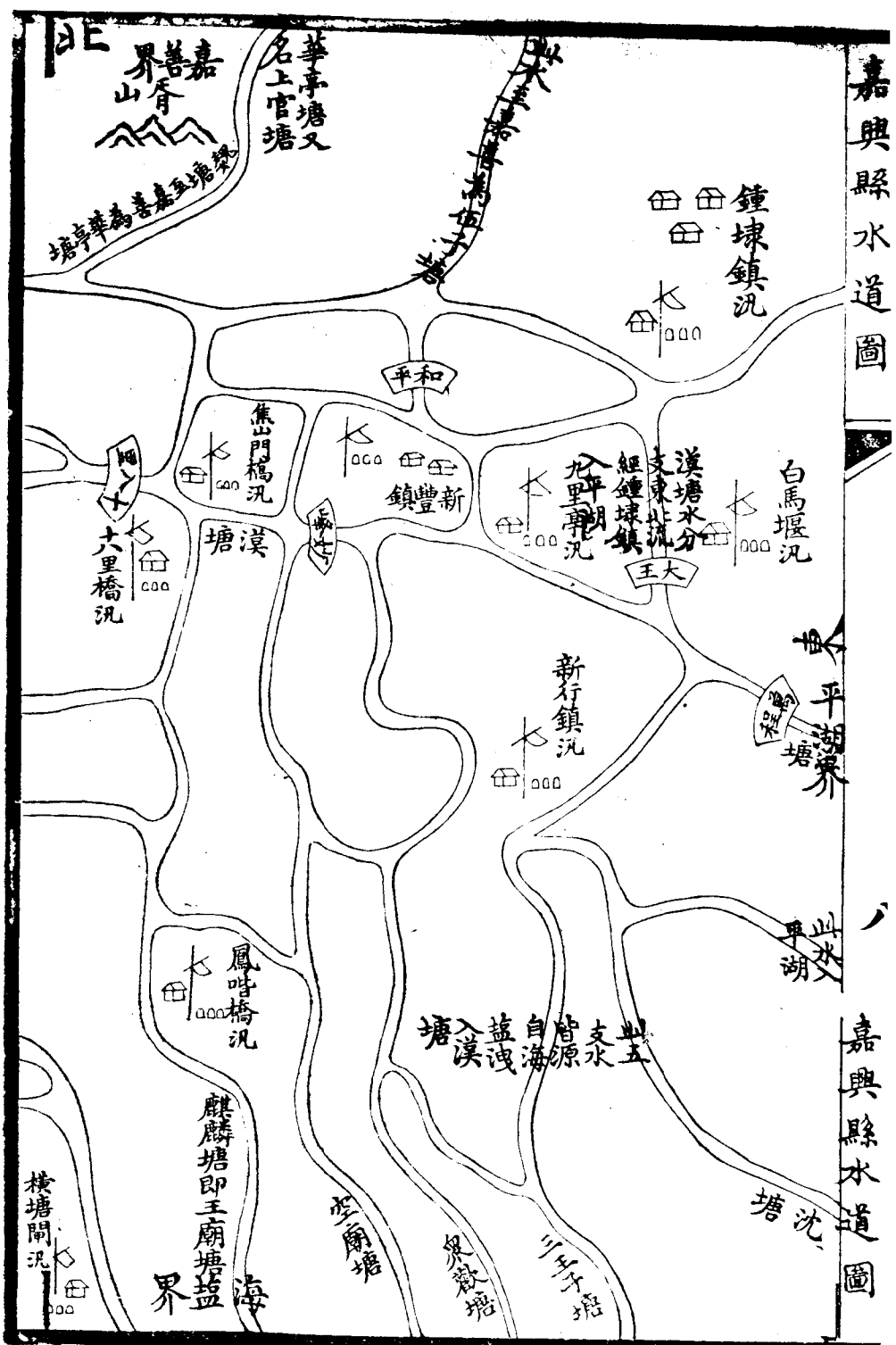
新倉嘉善之楓涇張涇一帶爲泖口要隘有間段淺窄者宜相度高下以深廣之並撤除壩堰魚籩俾水勢急溜以刷渾潮之積淤斯澇可以防海鹽之東南地勢最高水易就下如永安湖澈城濠白洋河之淤澱者宜挑復之各邑浜港之澀流者宜勸農民以時疏掘爲瀦蓄計斯旱可以備是又嘉郡之當自爲謀者也勤民者可不加軫念與

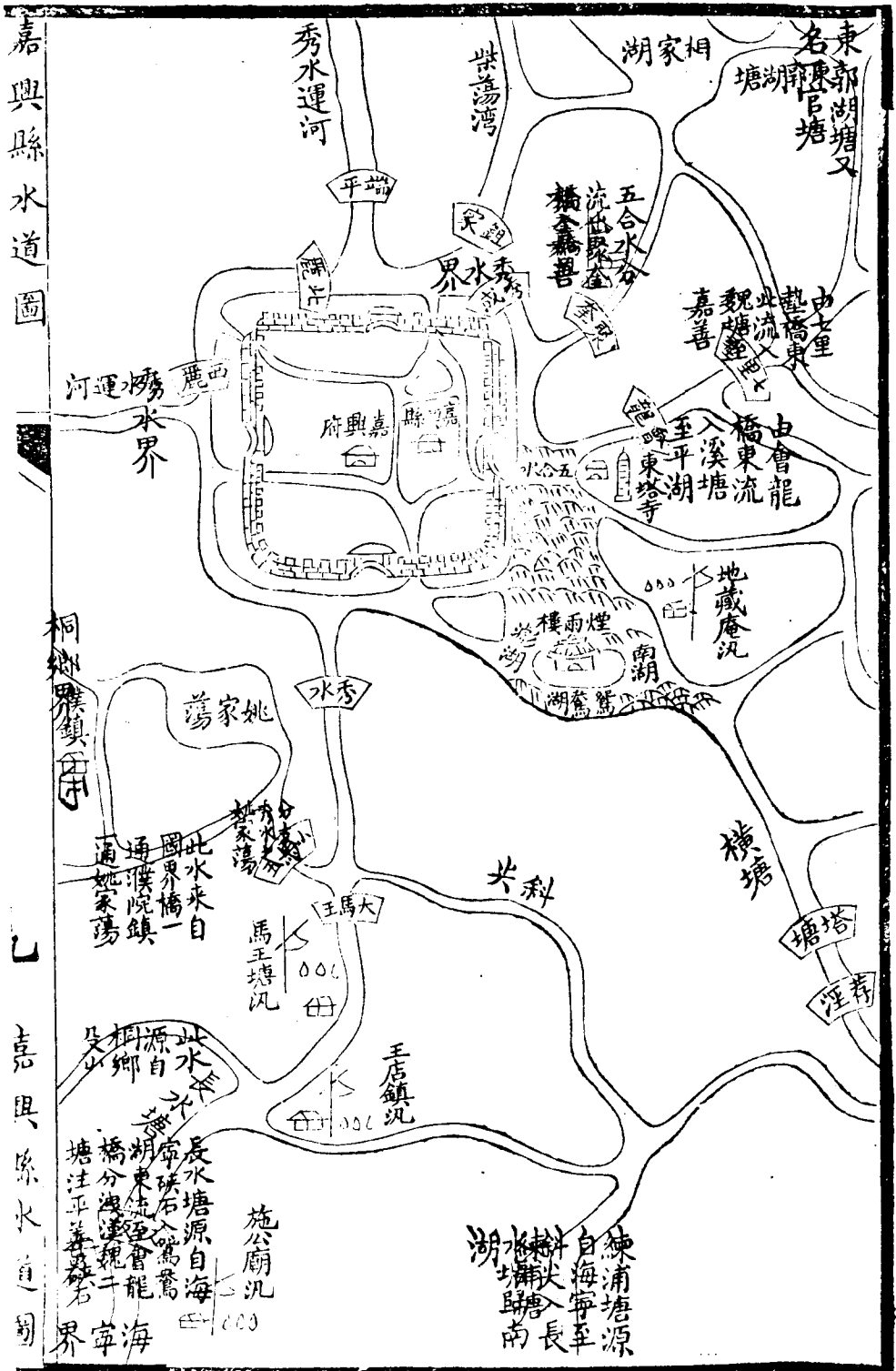
--	--	--	--	--	--	--	--	--	--



+

嘉興縣上承海甯海鹽
桐鄉諸來水下注嘉善
分流秀水平湖水道圖





嘉興縣水道圖

嘉興縣水道圖

嘉興縣水道圖說

嘉興縣與秀水同附郡城而隸郡之東南及偏北隅西以紫
場灣界秀水東界平湖西南界海鹽桐鄉北界嘉善東南界
海鹽大抵形勢以西南爲高東北較低境內多水川澤縈紆
所在皆是源自海鹽海鹽而以平湖嘉善爲去路凡幹河之
著者十有一要以四塘爲統貫一曰長水塘自海鹽硤石東
北流歷雙板橋王店鎮至大馬王塘分爲二支其正支出秀
水橋入南湖其旁支出小馬王橋西北流入秀水縣境之姚
家蕩一曰橫塘亦名海鹽塘自海鹽北流至橫塘閘入境

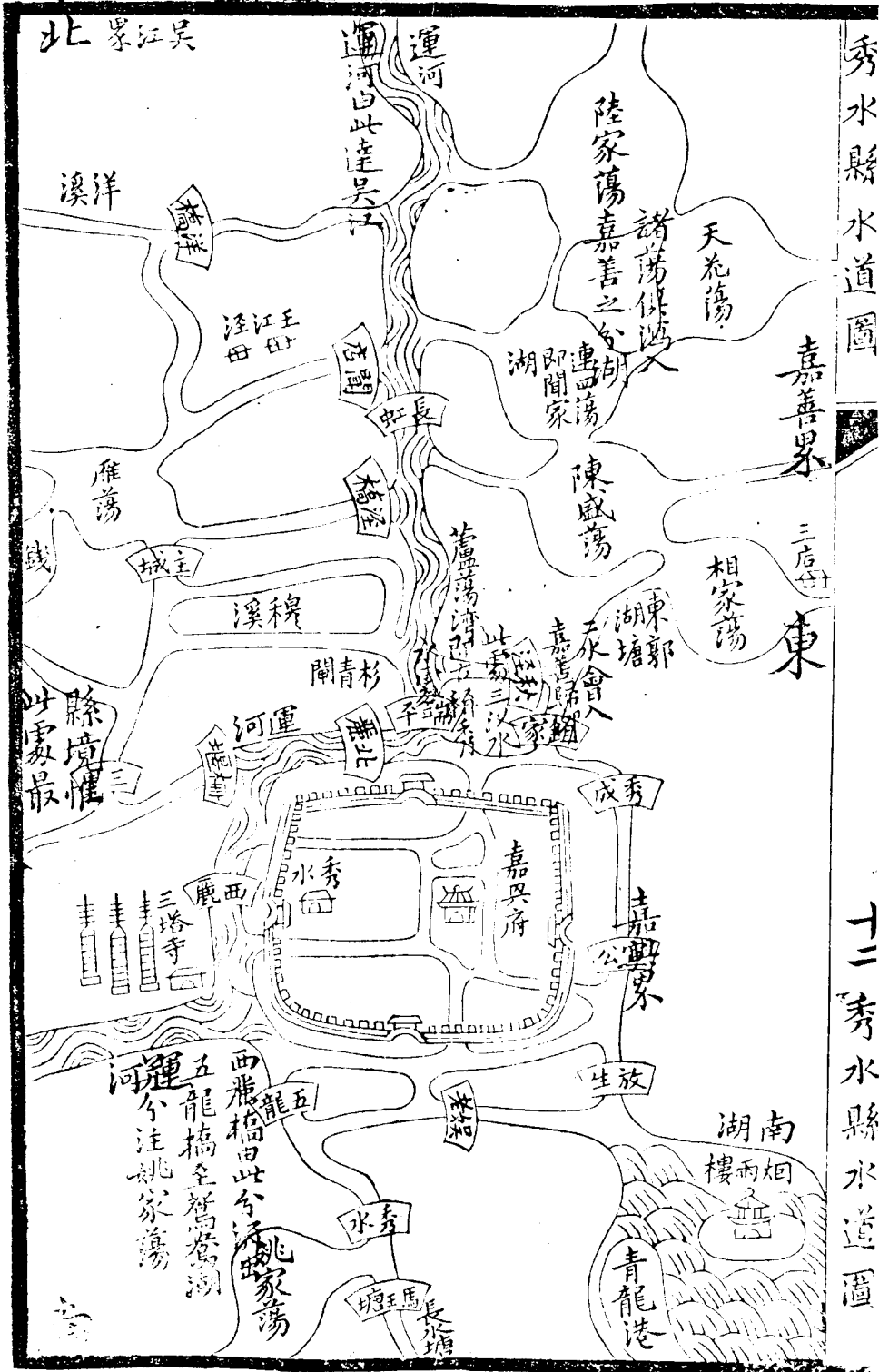
歷薦涇塔塘等橋直北而達南湖此嘉邑水道之原也一日漢塘係長水橫塘等水匯注滌湖由東塔寺轉而東流出會龍橋四十五里至萬程橋入平湖縣界其塘以北自新豐之和平橋與嘉善縣節節流通約水之注嘉善者居十之七八灌平湖者僅十之二三其由滌湖直北流爲春波門外五合水斜東出聚奎橋至相家湖抵嘉善爲下官塘與華亭塘水會一日魏塘自會龍橋與漢塘分而北趨出七里塾橋計二十餘里抵嘉善爲華亭塘由張涇鎮入泖此嘉邑水道之委也並長水塘之東自南而北又有練浦塘亦自海寧流至斜

尖入長水塘而歸南湖並橫塘之東自南而北又有麒麟塘
卽王廟塘空廟塘眾歡塘自海鹽分支東流又三王子塘沈
塘自新行鎮東南流各出焦山門十八里等橋及新豐鎮九
里亭併入漢塘又漢塘之北分一支東北流出大王橋過龍
口至鍾埭鎮與平湖接壤此又諸塘統貫於四塘之原委也
其閒眾水之賴以停瀦則惟南湖鴛鴦湖滌湖及相家湖之
東南尾焉此外界連桐鄉者有芟山來水一道東入長水塘
歸南湖又國界橋來水一道東北流一通姚家蕩一達濮院
鎮與秀桐交界至於支浜汊港隨地有之難以悉數總之嘉

邑地勢平行於浙西水利若人之有腸胃者然惟長水橫塘
上游疏暢下游之漢魏二塘入泲出海處所浚使深通則旱
歲迓泲潮以東來澇歲洩積水而北去固可有利無患矣

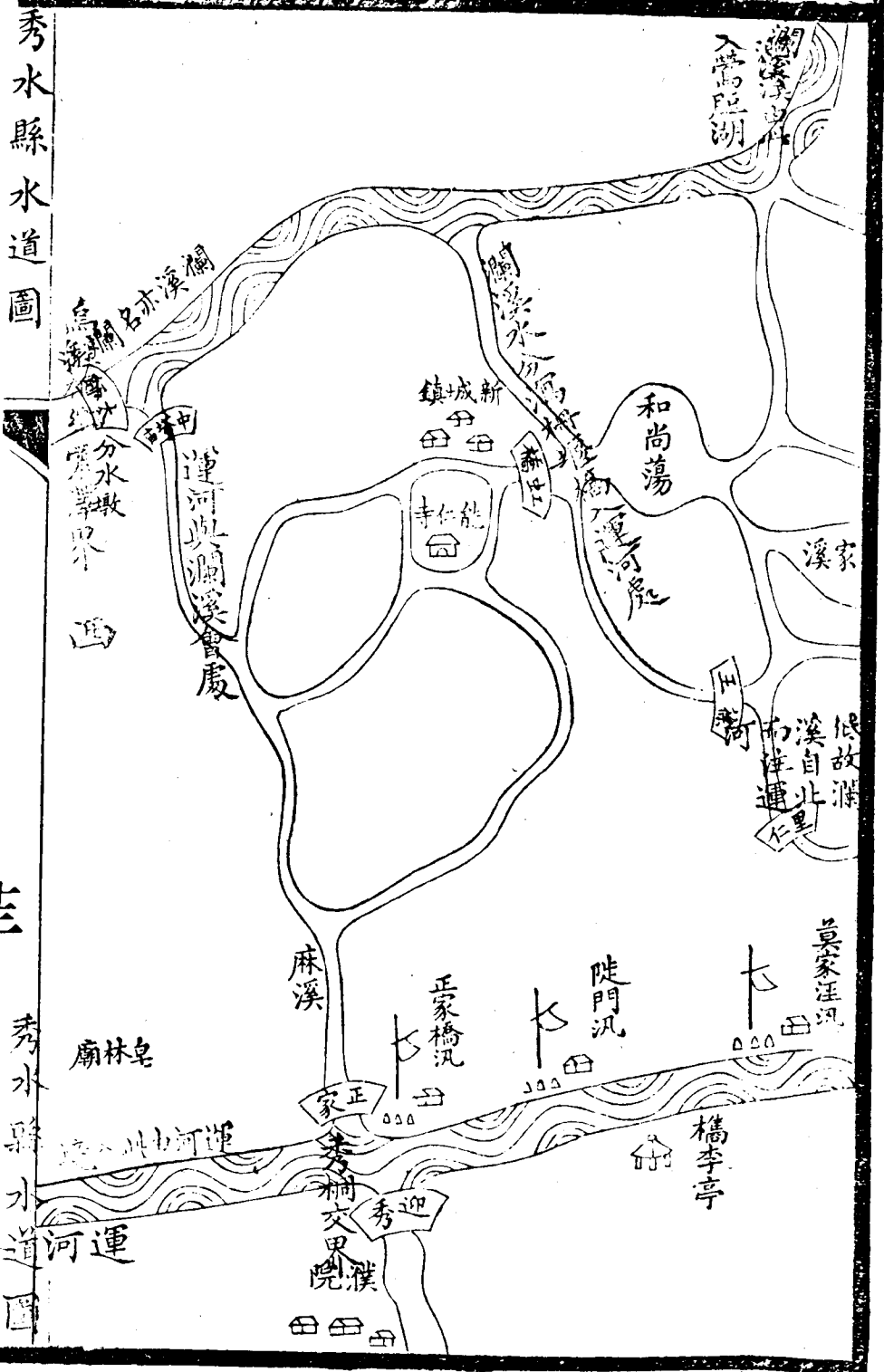
秀水縣上承運河
瀾溪來水分瀉於
吳江嘉善水道圖

秀水縣水道圖



十二秀水縣水道圖

秀水縣水道圖



七三

秀水縣水道圖

秀水縣水道圖說

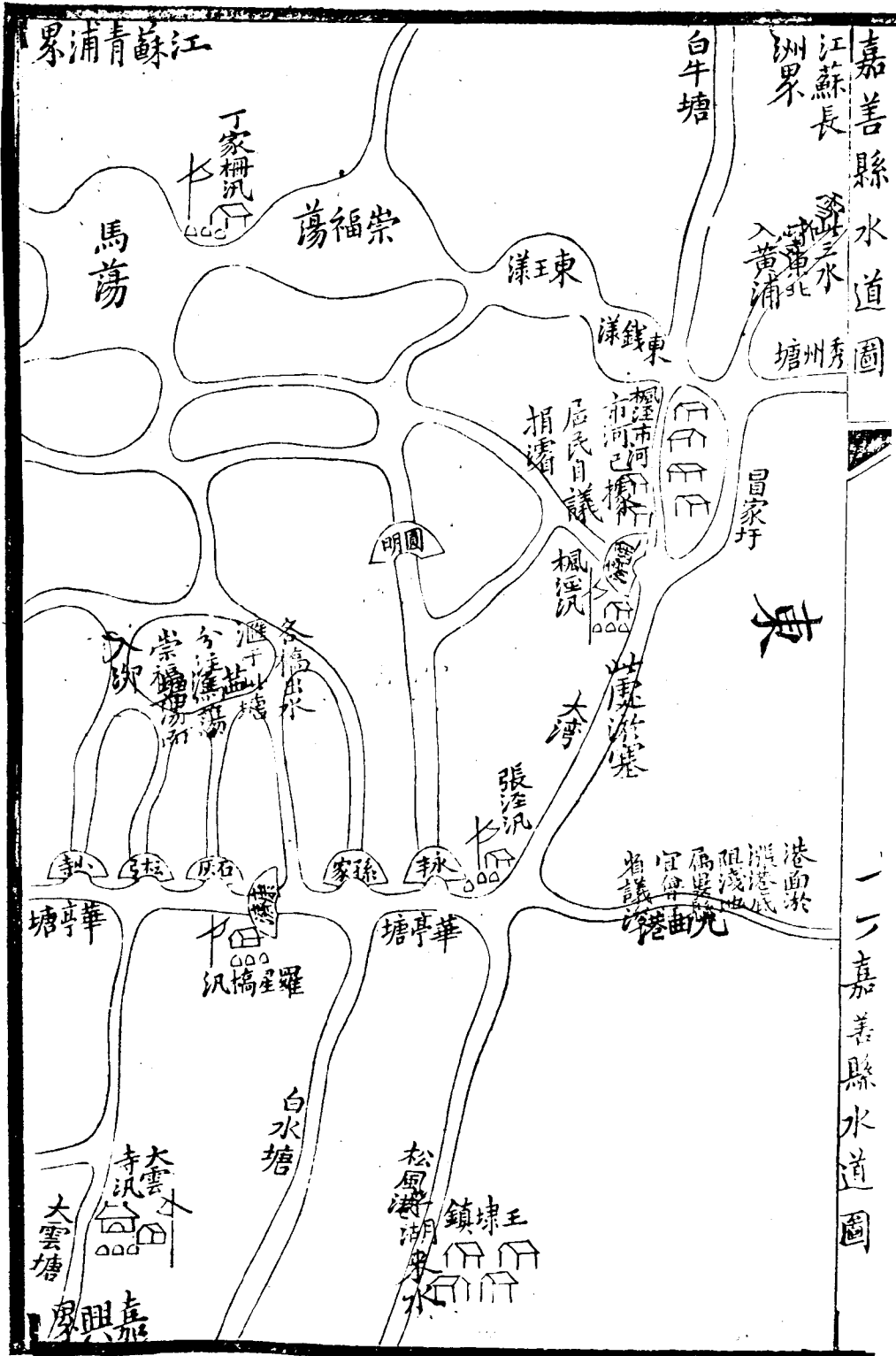
秀水古樵李舊隸嘉興自明宣德四年始割郡城之西壤而置縣以其地有秀水故名東界嘉善東南界嘉興東北界江南吳江西北界湖郡烏程西與西南界桐鄉而府城皆屬之境內原隰如砥地以西南爲稍高水以漕渠爲最大漕渠之水自桐鄉界二十五里歷皂林麻溪至正家橋入境由西而東經陡門莫家涇三塔灣於通越門外即西門轉入西麗橋循城北流過小西門至城西北隅遶望吳門外即北門北麗橋出端平橋杉青閘涇橋至長虹橋玉江涇入吳江縣界計程九

十里是爲運河之幹流其由西麗橋轉而南分爲三支一直
南出五龍橋秀水橋與姚家蕩馬王塘橋之水會一由五龍
橋東流出娛老橋與鴛鴦湖之水合流至青龍港爲嘉興縣
界一循城而東會南湖水自放生橋而來遶春波門卽東門出
宣公橋秀成橋與北麗橋之運河接此處三汊水匯而成漾
卽誌稱川呈五邑之秀水也又由通越門澄海門灌水入城
出望吳春波二門又由秀成橋分一水北流出鉏家橋並端
平橋外分一水東流出秋涇橋會相家蕩水爲東郭湖塘經
三店鎮抵嘉善界又瀦爲陳盛蕩聞家湖天花蕩陸家蕩北

入汾湖是爲運河之支流縣西南境又有濮院鎮水出通秀
橋南來亂運河進正家橋爲麻溪迤東北流至新城鎮有爛
溪之水自北來會之遶能仁寺出虹橋直東經和尚蕩錢家
溪雁蕩分而爲二一由王江涇出聞店橋達長虹橋北一合
主城橋南來之水出涇橋達長虹橋南均與運河水會其由
虹橋折而南者經徐王橋里仁橋至柵堰橋與運河水會又
由爛溪分瀉一支東流出洋橋抵吳江之洋溪入運河又主
城橋迤南而東有水曰穆溪亦由杉青閘歸運河以上各水
均湖州爛溪來源與運河匯流者也緣秀邑之腹裏及偏北

隅最爲卑窪故爛溪水以此爲流注焉總核大勢秀水縣之水瀉於吳江者十之五六瀉於嘉善者十之三四設遇潦歲下流不能暢洩易有汎濫之虞且沿河官塘自莫家涇東至王江涇多係疊石爲堤近亦坍塌西至陡門塘皆土塼單弱低埕不足以資捍衛應與鄉圩一體加培高厚除石塘外按段勸令農民於冬隙之際多挑河泥培築堤岸浚深卽以爲高庶同力合作一舉而兩得矣

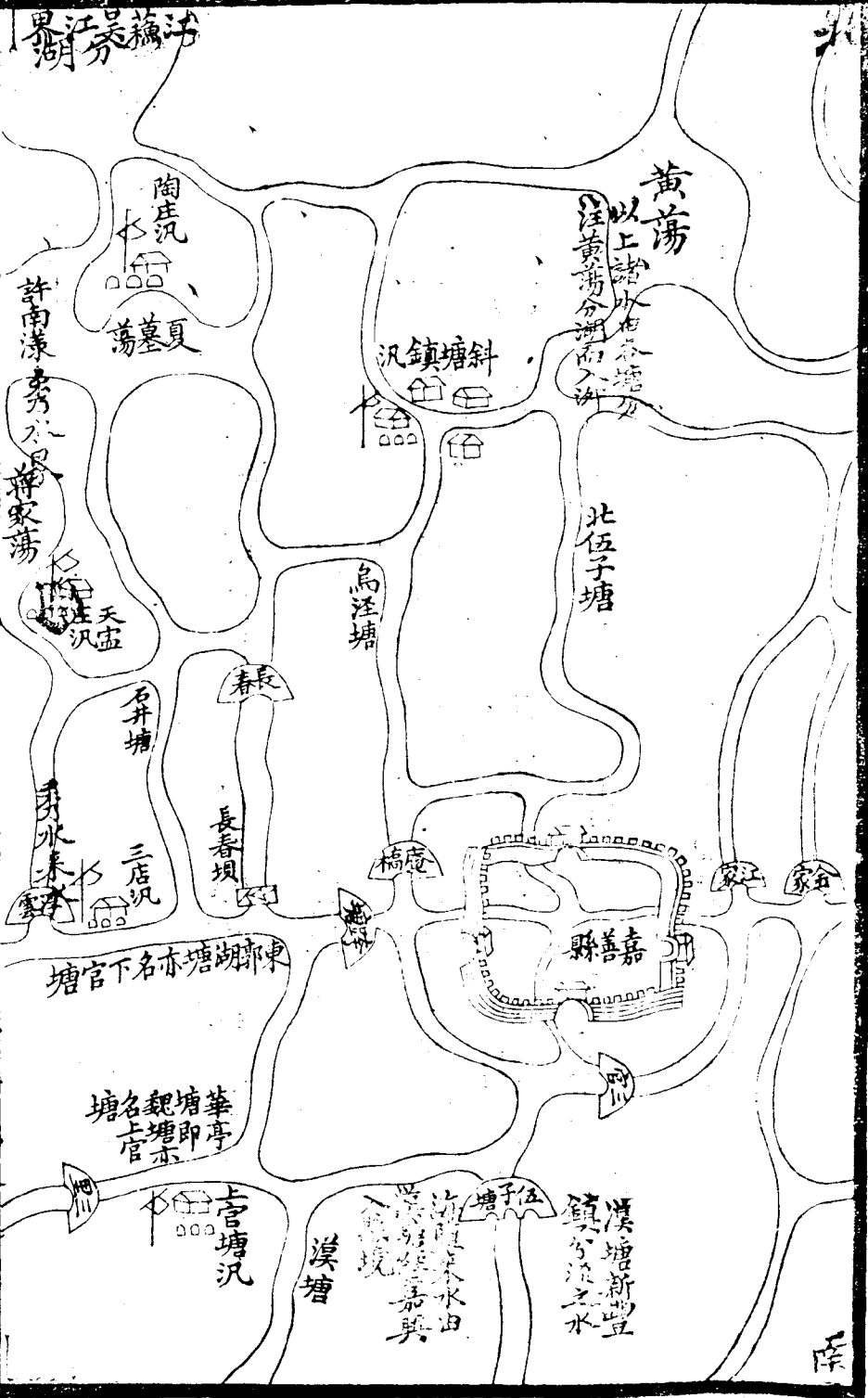
嘉善縣上承嘉秀
海平四邑來水分
注各蕩歸御湖圖



一二嘉善縣水道圖

嘉善縣水道圖

嘉善縣水道圖



嘉善縣水道圖說

嘉善縣係明宣德五年析嘉興縣之東偏於魏塘鎮築城建署而分設焉東界松江婁縣東北界蘇郡長洲北界松江青浦西北界蘇郡吳江西界秀水南界嘉興東南界平湖地勢窪下爲嘉秀平三邑衆水之壑而分注於泖湖境內川澤縱橫環繞難以悉數其大旨則源自嘉興秀水由西橫互而東者有二塘焉一曰華亭塘今名上塘一曰東郭湖塘今名下塘塘之南岸係其來源北岸皆其去路華亭塘自入境之三里橋至上塘汎會漢塘來水分一支東流亂伍子塘遶城南

而東一支斜東行至跨塘橋入城西門穿闔闔中出城東門
與上塘汎支水合流并中受白水大雲等塘自漢塘來水東
流至九曲港入婁縣界其港面半漲成田港底淤淺僅尺許
亟宜疏濬惟地隸婁縣須與江省會辦東郭湖塘自入境之
三店鎮汎東流歷長春壩至跨塘橋與華亭塘水匯流併穿
縣城至九曲港入婁縣界是二塘之去水其在縣城以西則
由浮雲橋之蔣家蕩石井塘之南許漾長春橋之江涇塘夏
墓蕩庵橋之烏金塘斜塘鎮同入於分湖其在縣城以東則
由江家橋金家橋小寺橋檀弓橋石灰橋康濟橋青龍莊孫

家橋各小港分流於茜涇塘而入黃塘又由永豐橋出圓明橋入於馬蕩又由張涇鎮會松風港之水自平湖南來歷王帶鎮北趨於楓涇分而爲三一迤東由市河而北出婁縣之白牛塘一由東北流爲冒家圩同入泖一直北過東王東錢諸漾而入於崇福蕩以上北向各蕩以及分湖自西抵東匯出泖湖由黃浦以入海又源自漢塘新豐鎮由南而北貫縣城中流者有一塘曰伍子塘從南門直過北門合茜溪塘水歸黃蕩以入泖此嘉善縣水道之原委也至於港蕩隨地有之儼如巨浸洪波似足以資瀦蓄無如其西爲餘杭仁和錢

塘石門桐鄉秀水南爲海甯海鹽嘉興東南爲平湖各縣之尾閘雖東北之婁縣長洲青浦吳江各口亦可瀉水而泖潮往來一日三時溯流倒灌在旱歲自爲沃壤值潦歲則勢莫能容且境內一帶塘岸大抵低窪薄弱以居民率多審業日削土泥其地況而愈下若入泖出海處所不能暢洩將益肆其泛溢受害視他邑尤劇排決之方端在委而不在原也

--	--	--	--	--	--	--	--	--	--

1 2 3

海鹽縣境內諸山巖
源並承海寧來水分
注嘉興平湖水道圖

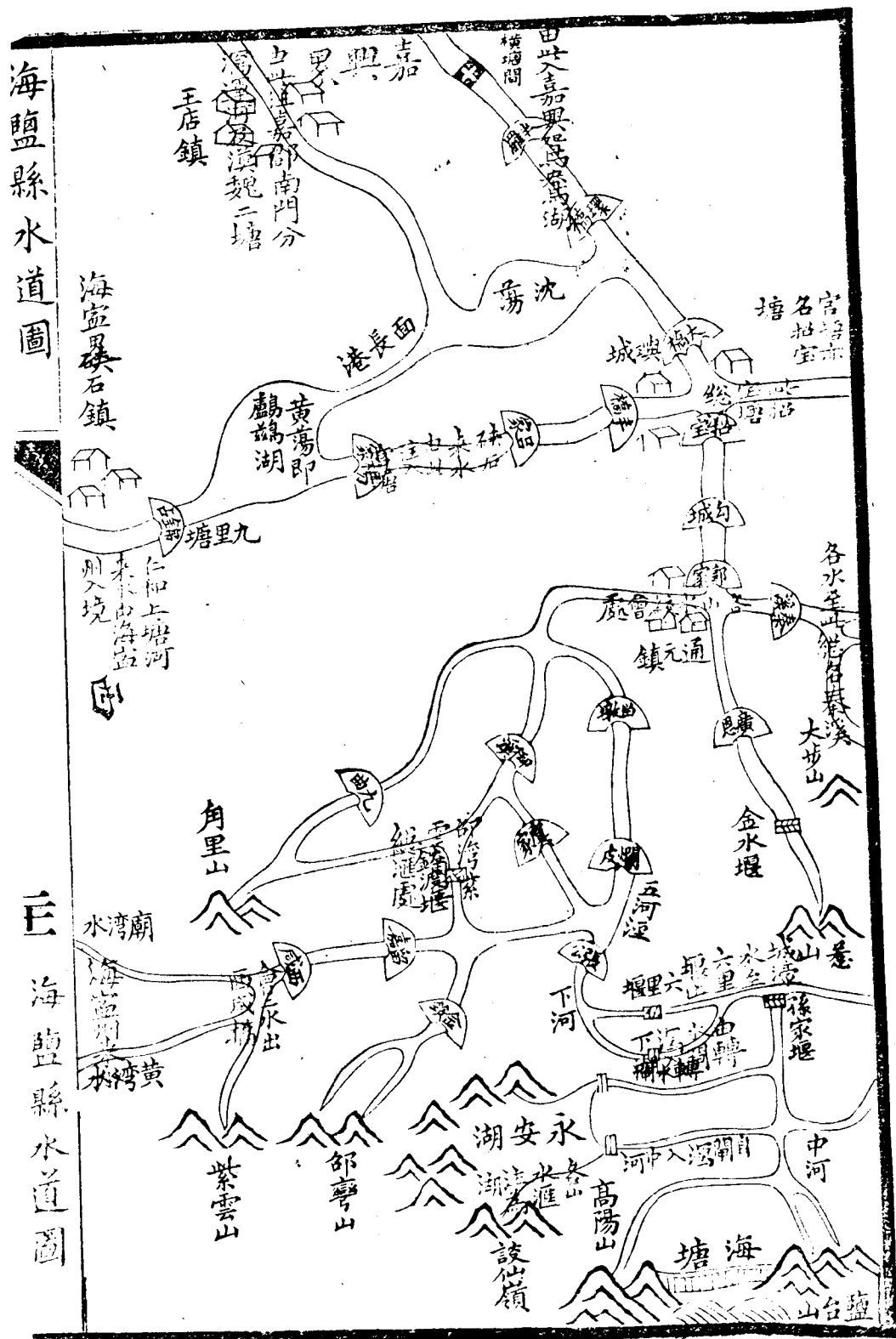


海鹽縣水道圖

由邑西門至
橫塘開為
本縣糧艘
往來要道
名官塘
大渠
塘寶拾

一、本縣之水道圖

海鹽縣水道圖



海鹽縣水道圖

481-485

海鹽縣水道圖說

海鹽自秦時置縣唐武德元年始隸嘉禾明宣德中析其地爲平湖縣今在郡城之南七十里郡屬皆平行獨此邑多山東南濱臨大海捍以土石塘西南倚山爲界西界海甯州之硤石鎮並與桐鄉接壤北界嘉興東北界平湖地勢西南高於東北而以縣之南隅論則又西高於東境內水道來源大都皆出於山以地有高低故節設閘堰以蓄之一爲永安湖源自談仙嶺高陽鹽台諸山注匯爲湖湖水自閘下注於中河中河形如十字一縱四橫以孫家堰六里堰截水而東有

老人堰通澈城濠西有上下轉水三閘流注下河皆因時啟
閉以灌近湖田八千三百餘畝至澈浦則南受長牆青山諸
水流入城濠縈迴交互與中河水會又西行出日暉橋出六
里堰傍之轉水閘至張公橋入下河東至滾水壩止漫爲長
川壩計長十里有半潮山之水自北來注之一爲紫雲村之
水源自紫雲山會海甯黃灣廟灣山來水出西咸橋港一爲
邵灣村之水源自邵灣山出金竹大橋港至畱嘉橋合二村
之水源出鉢渡堰橋有角里山之水自西來會之其由畱嘉
橋直東流者爲獨匯涇南會張公橋水由五湖涇出爛皮橋

至窰墩橋又獨匯涇分一支斜西北行出虞家橋至御溪橋
以上各水均北匯於浦漾東流至通元鎮又有金水堰之水
源自惹山出廣恩橋大河堰之水流自羊山馬鞍隱馬諸山
俱自南來入秦溪秦駐塢之水源自秦駐山出祖龍橋西行
會長川壩直北出石鼓橋其支流由白洋河循流而北一十
八里至邑城東南鮑家橋入於城濠其經流則西行抵豐山
一循山之東而北一循山之南橫行過西至通元鎮古皆謂
之秦溪鎮之甯海寺前以秦溪名橋蓋東西橫亙數十里凡
西南正南東南三方之水源出自山者無不歸於秦溪也自

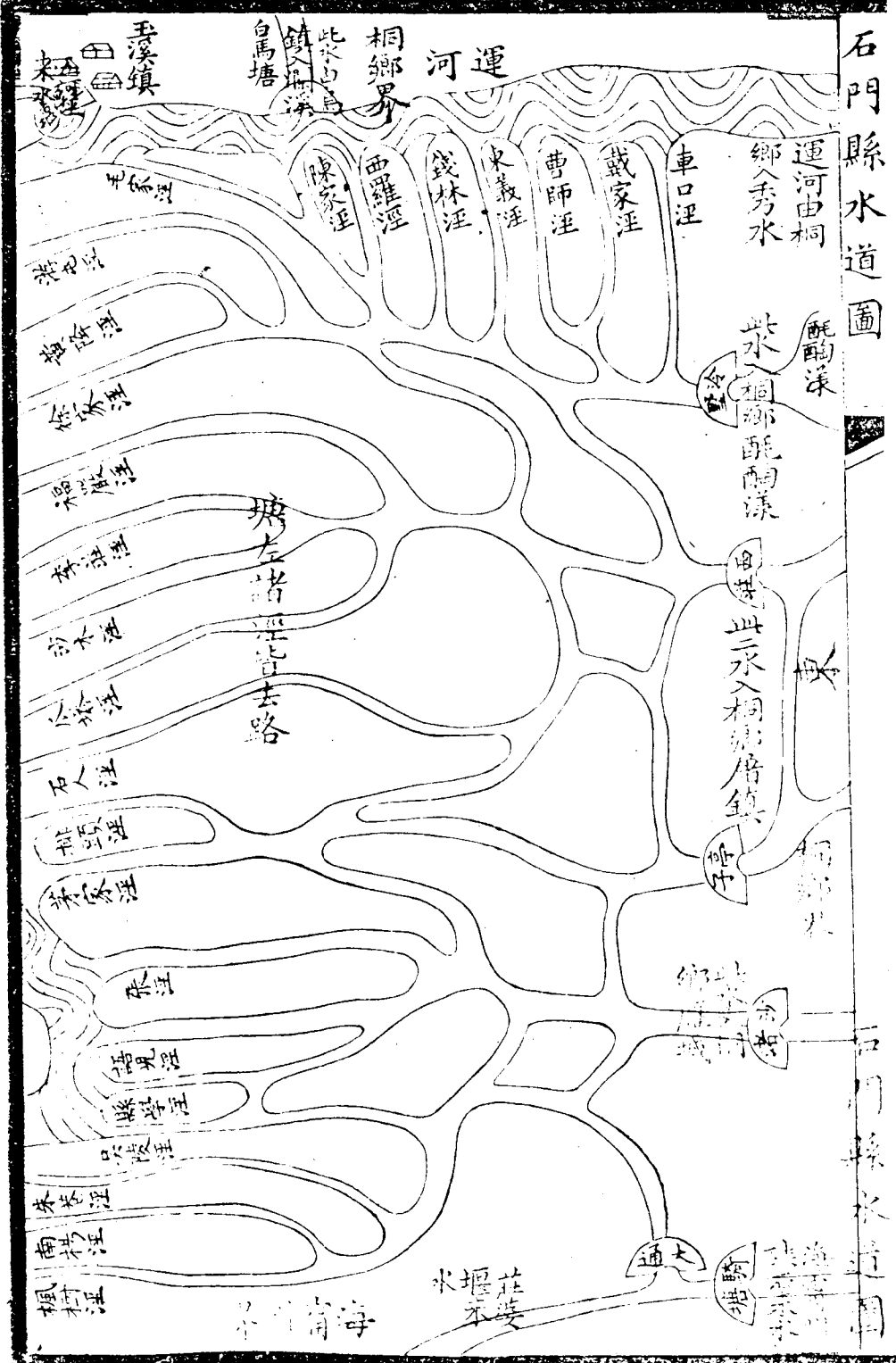
是有縱有橫而總以招寶烏坵塘兩經流爲統貫招寶塘者
自秦溪北流出郭家橋經勾城橋招寶橋入於官塘大渠爲
縱流之招寶塘而官塘大渠由東過西橫行者亦以招寶名
之也其西有流自海甯破石之水出錦占橋會於鷓鴣河直
東經楊家橋呂家橋出豐橋同入於官塘大渠焉烏坵塘者
亦從秦溪北流至大涇塘橋會豐山來水分爲二支其東行
者由平駕橋港轉而北出董志橋合於城南濠其北行者爲
朝聖橋港而入於官塘大渠由是招寶烏坵兩水會流入城
西門又與烏坵塘分流平駕橋出董志橋入城南門之水相

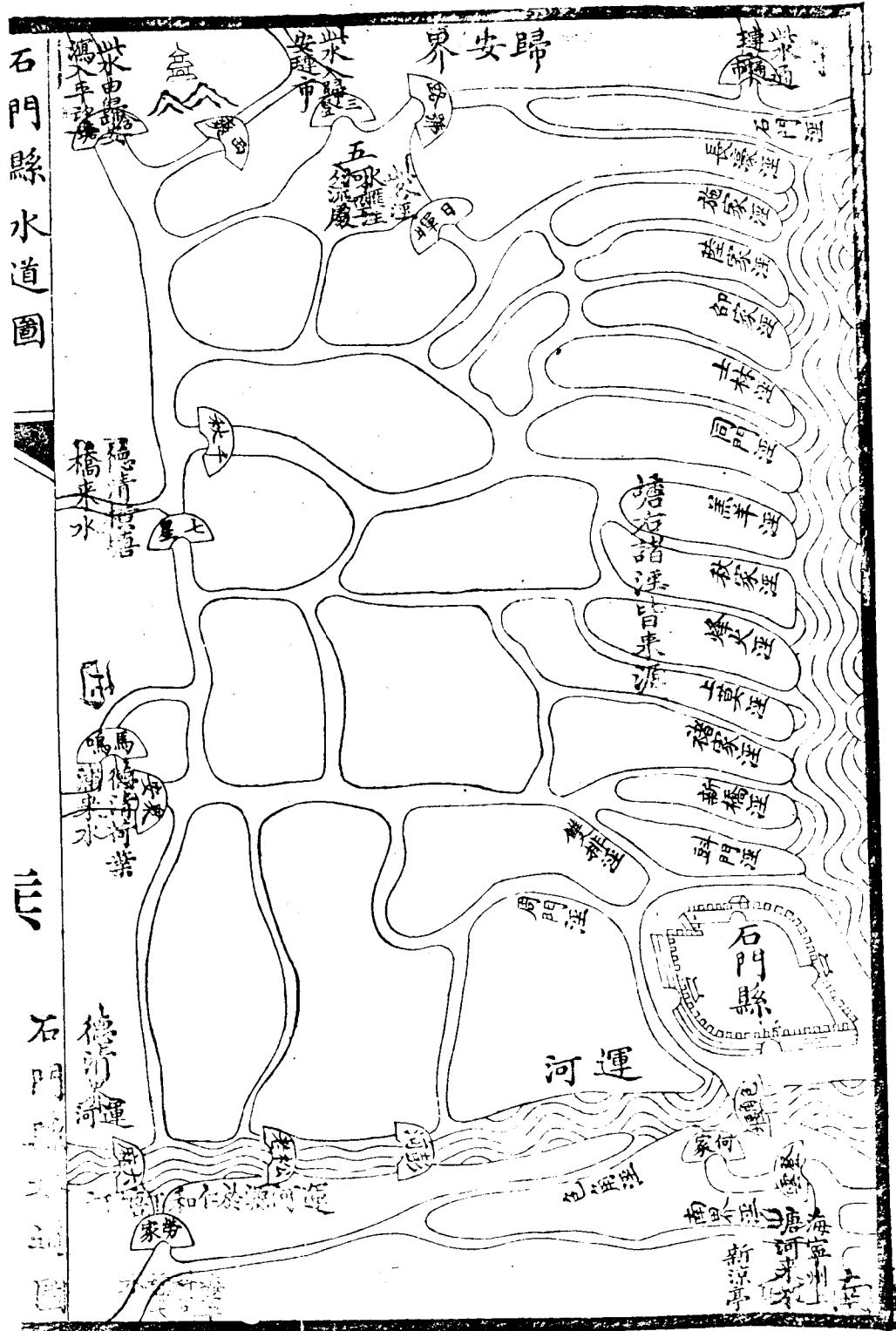
會於城中而從北門出焉此海鹽縣水道之來源也至於招
寶塘以北之水係自鹽城北流出大橋直至橫塘閘與嘉興
交界其在鹽城以西者係硤石之水從鷓鴣河呂冢橋而來
又斜西北行爲面長港至沈蕩出環橋而至嘉興一由面長
港北流通嘉興之王店鎮其在鹽城以東者或從尙胥或從
小柵橋港或從城北分流統會於白苧橋以達平湖至四顧
橋交界此海鹽縣水道之委也總之縣境以南地高多山宜
疏浚深通以資潴蓄縣境以西應濬上游之海甯來水源之
不竭自可無旱暵之虞至其下游注嘉興平湖以歸泖尙爲

順軌若夫泖湖之由平湖入者近已達縣城而西以抵硤石亦足以資灌溉惟東南高阜勢不能溯流而上正本清源之論必得挑濬永安湖及澉浦城濠白洋河一帶踞高處以蓄水則樽節宣洩似無難於溥逮也

石門縣上承海甯
德清來水分注於
桐鄉歸安水道圖

石門縣水道圖





石門縣水道圖

三

石門縣水道圖

石門縣水道圖說

石門縣古越地輿地廣記云勾踐之地北至禦兒卽此唐石經幢一云嘉興縣語兒鄉今從語字殆自唐始五代晉天福元年析嘉興縣之崇德等鄉爲縣因名崇德明宣德時割梧桐等鄉分置桐鄉縣迨

國朝康熙元年改今名以縣有石門鎮故也東北界桐鄉縣南界德清東南界海甯西北界歸安境內支港縱橫以運河橫互南北而諸涇水分布左右郡誌載縣西南自德清縣大麻界二十五里至縣城穿濠北出又二十里襟塘左之涇十

有八曰楓樹曰南陽曰朱巷曰吳陵曰縣學曰語兒曰張涇
曰茅家曰排頭曰石人曰瓜塔曰沙木曰李莊曰福巖曰徐
家曰黃降曰游屯曰毛家受塘之右十有六曰南界曰包角
曰周門曰雙排曰斗門曰新橋曰褚家曰上莫曰烽火曰秋
家曰羔羊曰同門曰士林曰邵家曰陸家曰施家塘之南曰
陳家曰西羅曰錢林曰東義曰曹師曰戴家曰車日凡七涇
塘之北曰石門曰長濠曰五河凡三涇又縣志斬一派云塘
之左右分地勢高下爲旱潦塘以東屬高鄉灌溉艱而禾慮
其稟塘以西屬低鄉大浸至而民恐爲魚蓋謂運河並受諸

涇之水而不盡然也今按縣之西南界德清新市考諸德清縣志云新市之水總向東北流會於含山大約流於歸安者三四五六七都及十一十二都流於石門者十三下都十四下都以歸安石門在德清東北隅也互相參證并相度情形凡大麻橋衆安橋七星橋千村高橋皆其來水夫以德清之地極窪下尙爲石門西境上游宜乎有大浸爲魚之慮矣所賴西北之去路有三一會歸安水出含山橋直瀉平望一出西爽橋瀉於歸安之璉市一各涇水匯注五河涇分瀉於號路橋三登橋石灰橋或由通市橋歸桐鄉或由玉溪堰橋入

運河或由白馬塘橋歸爛溪至於縣東之地雖高而桐鄉係其去路如冷墅廟橋瀉於酏醕漾西莊橋亭子橋同瀉於屠鎮沙渚塘橋瀉於雁城惟縣南之水係源自海甯如騎塘橋則通斜橋峽石大通橋則通張婆堰登雲橋則通新涼亭之運塘河勞家高橋則通科同橋是也郡縣誌雖略言之而揆今形勢塘右諸涇之水分半由含山至歸安境而入太湖分半截運河而注塘左諸涇以達桐鄉歷歷不爽故誌稱舊議治塘東宜先濬河渠以蓄之治塘西宜先築圩岸以捍之其信然與若夫運河之松老橋至北三里橋

中歷彭河橋大德新橋包角堰橋司

馬高橋青陽橋迎恩橋

語兒涇之郭南橋黑板橋張涇之九里塘橋茅

家涇之茅橋莊福板橋石人涇之止馬橋至西萬橋

中厯姚家橋馬

家店橋齊鄉橋沈洞橋

沙木涇之龍進橋至星橋

中厯橫板橋

及萬代橋

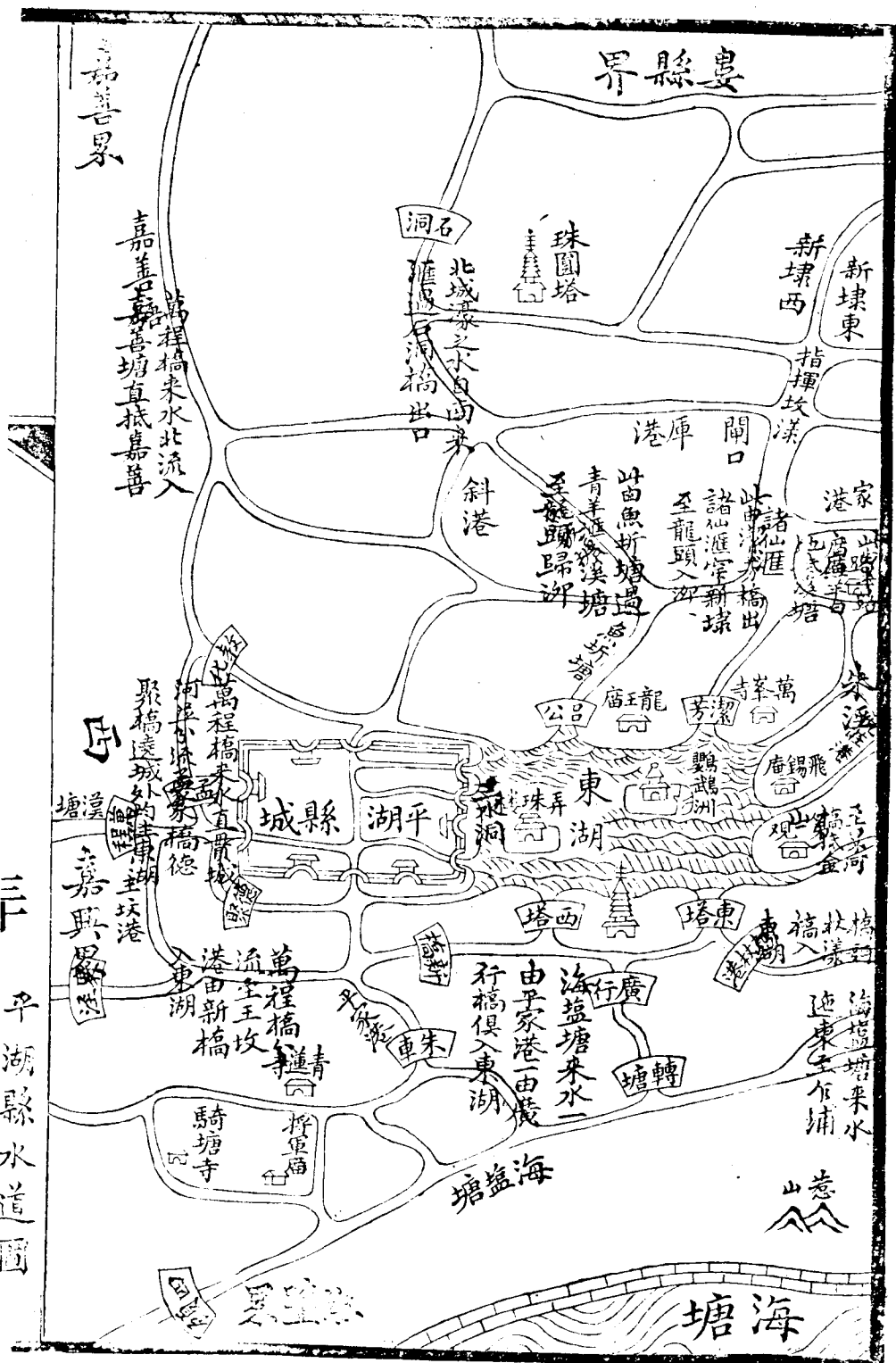
門涇之田家橋均淤淺宜予深通固利本境亦通局水道之

脈絡也

平湖縣上承漢塘
及海鹽來源今注
泲湖嘉善水道圖

平湖縣水道圖





三下 平湖縣水道圖

平湖縣水道圖說

平湖縣舊隸海鹽至明宣德五年始析其東北境之當湖鎮而立縣曰平湖者言與湖平也東南瀕大海以乍浦九山爲其縮數北匯三泖西界嘉興南界海鹽西北界嘉善東北界江南金山縣川原沃衍泖水一日兩湖均霑利澤雖東南隅稍形窪阜而渠港流通亦能曲達故爲嘉郡膏腴之最境內來源之幹水有二曰漢塘自入境之萬程橋直西穿城而東分三支由水洞入東湖又迤東由孟家橋折北抵善邑爲嘉善塘又自教化橋遶城而北德聚橋遶城而南俱入東湖又

迤南至王家墳港會界涇橋西來之水俱東出新橋曰海鹽塘者自入境之四顧橋東流分爲二支一斜東北行歷將軍青蓮騎塘三寺進朱車橋平家港與王家墳來水合流同出新橋又有廣行橋之水由轉塘橋南來會之進西塔橋入東湖一直東至乍浦長豐橋遶城河而東又斜東北行出虹霓橋東南過林家埭至獨山西北歷聖塘橋麩杖港進東塔橋入東湖此平湖水道之原也統於東湖爲一大瀆蓄至自湖之東北出者皆其委矣一由第一觀出普濟橋經會龍橋廟橋過全公亭金絲孃橋至界河橋達金山縣其西爲黃姑塘

東爲金山渠又南自獨山林家埭北通於徐埭鎮者爲運港
塘一由飛錫菴北出倪莊港過白沃廟至廣陳鎮爲廣陳塘
鎮之東北過明正菴紫青寺汛出金山口通朱涇鎮之南自
蒹葭圍抵全公亭鎮之東至蘆漈爲鹽運河北有環洞橋亦
由金山出水又東爲新倉鎮至舊衙名新開河舊衙之東歷
長生橋施王廟至興隆橋與金山界河橋相埒其北出永福
橋至新廟橋放港爲秦河又北至金山姚家廊下出口達黃
浦之德勝港一由萬峰寺北出廣福橋過半路廟曹家港羊
白地之東以抵溪塘大河一由潔芳橋過諸仙匯穿新埭鎮

至龍頭入泖一由呂公橋出爲魚圻塘至諸仙匯分爲三支其正支迤東北流至溪塘與萬峰寺潔芳橋來水匯流經青羊匯直達龍頭出泖通西者其北經指揮墳漾穿新埭鎮折而東出三官塘橋仍歸龍頭又自諸仙匯迤西北至馬坡塘繞珠圓塔之東北出口又指揮墳漾迤西歷閘口庫港橫橋轉而北有北城漾水自斜港南來會之過石洞橋出口以上皆其旁流與婁縣接界按平湖大率水鄉且有潮汐以資灌溉惟南境傍海一帶岡身較高東自獨山西至雅山港汊絕少每有旱暵之憂苟能接海鹽之白陽河開鑿成渠貫通縣

互爲利甚遠至潦歲之宣洩雖本境無虞惟泖湖日受黃浦
渾潮余湧挾入沙泥全賴清水爲之滌蕩所有西山出泖各
河道自應疏浚深通剷削漲沙清釐舊趾并撤去堰壩俾水
勢暢溜以清刷黃不致長泖久而淤塞設遇霪霖尙可爲翁
受之停淵也

桐鄉縣受海寧石
門來水分瀉秀水
吳江歸安水道圖

柘鄉縣水道圖



北

江蘇吳
江界

此水湧
不秀水
之新勝
鎮院鶴西
白旂漾
此水由長水塘
分派經智妙
漢院院運河
至中塔廟橋
歸瀟溪

河運

水秀達此由河運

此水歸秀水之十景

施公廟

界嘉興海鹽

長水塘

山

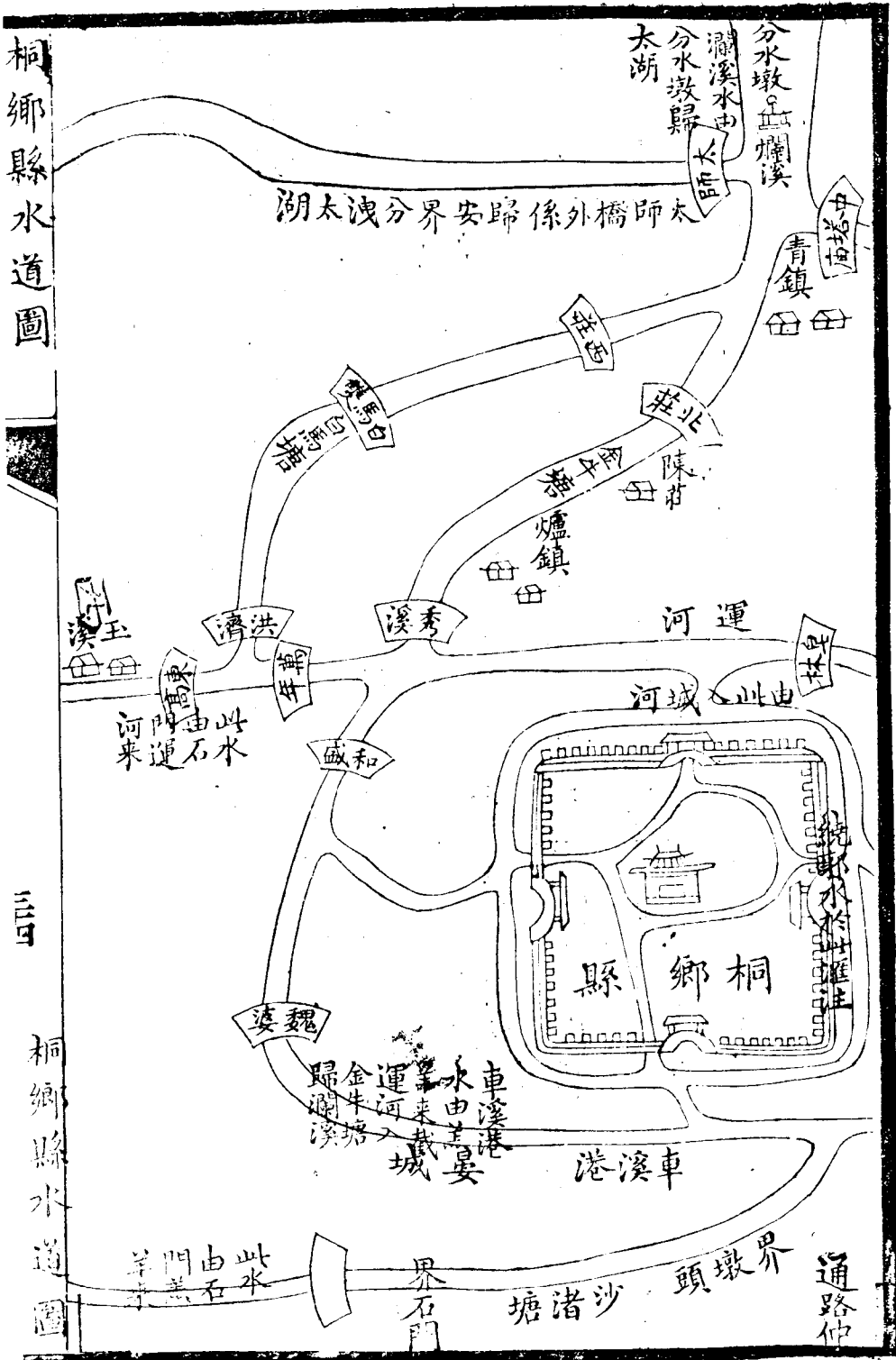
吳六角亭

由界海鹽
分在港派
可通柘縣
之來水

南

此水由
長水塘
分流入
城河

桐鄉縣水道圖



三

桐鄉縣水道圖

桐鄉縣水道圖說

桐鄉自明宣宗時始析崇德縣之六鄉置縣有今名東界嘉興東南界海鹽東北界秀水西界石門西北界湖郡歸安南界杭郡海甯北界江蘇吳江水道潏澹洞無大川巨浸之營形勢西南高於東北而以運河貫其中源自石門之玉溪鎮由西橫互而東至正家橋直達秀水官塘縣之南爲沙渚塘亦西白石門羔羊來水入境之亭子橋由界墩頭東北流至日暉橋折而西北爲車溪港經晏城魏婆橋出和盛橋截運河進秀溪橋爲金牛塘歷爐鎮陳莊北張橋至青鎮分水墩與

江南吳縣交界名曰爛溪由此以歸太湖其西爲太師橋係歸安縣界亦分洩溪水入太湖又運河萬年橋以西分一支北流出洪濟橋爲白馬塘中厯白馬雙橋西莊橋會青鎮之水同歸爛溪縣之東南有長水塘南自海甯來水由六角亭北流至嘉興界之施公廟東入南湖又由長水塘折而西分爲二支一過艾山薛薄橋屠店鎮至大板橋西通十字港迎鳳橋入縣城東水門又東過梧桐橋轉北經濮院鎮截運河出妙智汛石灰橋爲白旂漾至中塔廟橋以入瀾溪一出松林橋直西過日暉橋通沙渚之水轉北過東山橋與十字港

交流繞郭之水卽於此合注焉蓋城河水則由運河之皂林
橋進北水門旁通曲逮其餘各鄉支港甚多無關水利總之
本境西南鄉高阜而畏旱全藉石門海甯二路來源東北鄉
低窪而畏潦則惟嘉興秀水歸安之是洩大率由東入南湖
以歸泖者十之二三北入爛溪以歸太湖者十之七八上下
疏通則本境之水無不治至圩岸尙高河流亦暢緣農民向
於冬令挖泥挑築堤壩故也

署浙江杭嘉湖兵備道兼管水利事務書局提調梁恭辰校

桐鄉縣水道圖說

三

1177

烏程長興二邑澗港說

按三吳水利攷云諸澗界烏程長興之間吳興掌故及勞王諸誌所載烏程凡八港二十九澗今益以大錢小梅而爲七十九之數長興舊誌載洩湖澗港向只二十五條明宏治七年重開今爲三十四條溯自吳越天寶八年置都水營田募卒爲部號撩淺軍使潦清於太湖旁一名曰撩清卒四部凡七八千人專爲田事治湖築堤居民遇旱則運水種田澇則引水出田卽湖澗所繇始宋紹熙二年知縣王回修之易橋柱以石其間鎖付近澗多田之家淳熙十六年浙江提舉詹

體仁開湖置斗門爲旱澇計明洪武二十七年敕諭開天下
郡縣塘堰時有烏程主簿王福典史姚章先後修濬澗港迨
國朝康熙四十七年福浙總督梁公鼎奏動帑金四萬

八千七十六兩零開濬各澗建閘六十四座雍正五年湖州
府唐紹祖以程長兩邑澗港閘座多有淤塞坍塌詳請修復
乾隆十三年奉有湖河灘地蓄水之處劃明界限不準開墾
之

旨二十七年浙撫熊公學鵬復請疏浚載在版籍歷有明效
蓋距今六十有四年矣查湖屬七縣水道由東塘至南潯分

洩於秀水吳江者僅十分之三由澗港洩入太湖者計十分之七長興合境則悉惟澗港是賴若不浚使深通設開啟閉非特潦歲無宣瀉之墟卽旱年亦無瀦蓄之備洵吳興水利之一大關要也謹擬十四條並分晰繪圖如左

一澗港固宜闊廣濬深惟上承橫港而來下由太湖出口尤爲扼要處所若上游凝滯則其源不通下游淤塞則其流不暢治澗港者應先沿流溯源探測深淺比較尺寸俾澗浦深於橫港湖口又深於澗浦自內及外其勢陂陀沉而愈下則水若建瓴易於宣洩矣

一 澗港之在長興者雖亦縈迴而其上流卽係橫港大河路直而近尙易疏通若隸烏程境者其在大錢以西係由北城及青銅大通二橋之水縱橫交錯分瀉而北地之相去雖三二四里不等而脈絡本相聯屬其在大錢港以東係由東塘支汊以瀉於北塘北塘自西橫亘而東其距各澗港也舊有橫港一條係宋李禹卿隄太湖八十里爲渠益漕俗稱運糧河今俱堙塞惟上下澗之相通似其故址若開直港而不疏橫港則上流壅塞猶屬無益然橫港以上之水又須一律深通而後首尾相資中無阻滯茲查北塘

百念畝橋至張官橋以東約長十里許淤淺不通舟楫甚
至秋冬涸成陸地亟宜濬深以導其源並從各縱漚而上
溯橫港務以深水處所探量起算非徒復各漚之舊跡所
能濟也

一太湖當春夏盛漲彌望汪洋似覺津涯莫辨要其北岸之
濱臨漚港者僅淺水三二尺許一經冬涸泥沙畢露或數
十丈或百餘丈始達深淵而漚港之疏勢難逮遠應俟冬
令湖涸時按循港道於口門外酌抽深溝數條及湖之深
水而止方能有益

一 漚港水面除烏程之小梅大錢楊瀆長興之新塘蔡浦夾浦外餘多侵佔亟應剷復以暢其流惟酌以兩岸之高礮或橋堍舊址爲度俾順人情而免滋擾其新墾之地侵越未久並無廬墓之應遷者毋庸顧恤至湖口漲沙應闢寬廣若干悉從其便

一 漚港經此次疏濬之後宜逐段分晰寬廣丈尺鑄立界石於橋閘之側俾知遵守而杜侵越

一 樹木菱蘆叢植港內有碍水道除將現存者刪刈淨盡外嗣後勒石永遠禁止如蘆草自生責令撩淺夫隨時拔除

一疏濬漚港凡起掘之土查照成案擇沿湖就近低陷處所
飭令運填不得堆積兩岸致經雨淋仍卸漚內有旋開旋
淤之患

一疏漚港必須修復牐板遇旱歲則啟以引水之利遇澇歲
則閉以拒水之害且遇東北風亦閉以防湖水之沸騰卽
責成撩淺夫專司其事所有閘鑰仿宋王回之議付近漚
多田之家隨各漚而分付之掌管仍令管河主簿按月稽
查再坍卸之閘此番重建應移置近外俾湖水沙泥及閘
而止歲事修治不遠工力較易也

一程長二邑漚港濱太湖之西南遇東北風大作河隨水湧
倒灌港內旣設閘板以捍禦之則水勢遏而愈激波浪翻
騰湖口及閘外沙泥尤易壅積若不爲善後計恐興利而
害卽隨之應於每港酌量情形分別設立撩淺夫名數若
干責令隨時挑挖無許稍有淤塞由管河主簿按月驗報
仍令該管府縣於夏冬二季輪往查勘通報

院
司備案

一漚港興修宜令地方官延請紳耆至署舉殷實公正董事
會同委員及本縣親往相度情形定立界址分段責成董

事如式承辦委員只令駐工督察夫役勤惰概不經手度支更不準書役過問如係按畝捐辦並請免其報銷以期工歸實用

一現在丈量漚港正屆春漲且間遇東北風信水之長落靡常原難作爲準則惟卽其淺者論之水漲尙爾水涸愈見其淤是丈尺雖無定而深淺確可推也故姑就現勘情形酌擬俟冬涸時質諸後之覆勘者

一各漚港之創在昔均爲有用而距今闕壅已久似亦可量爲變通其有上下相連甚近而基址本狹水勢頗紆現在

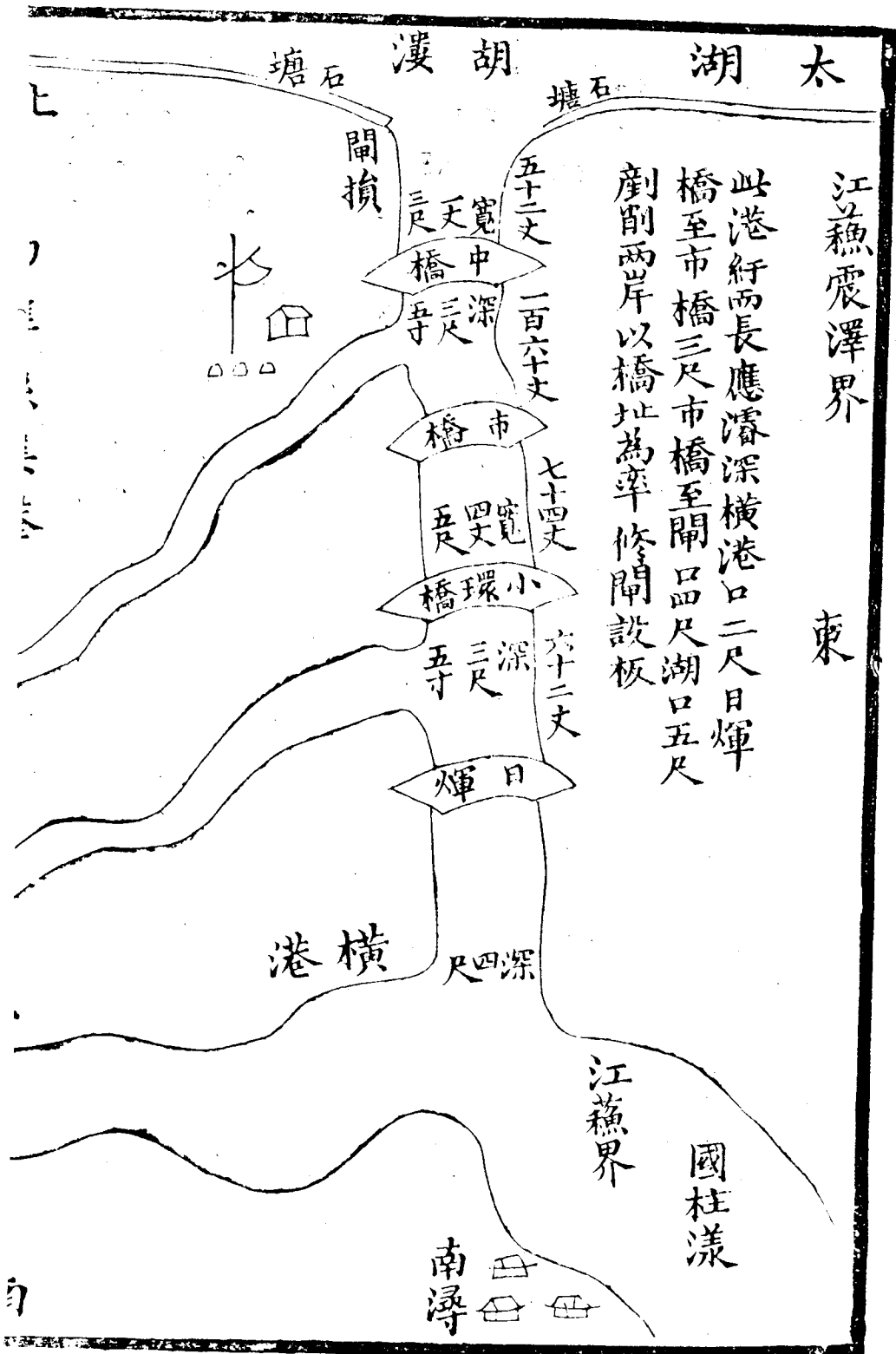
情形淤澱幾成平陸者若全行修復恐工用浩繁並於宣洩無大關係異時疏濬惟後之君子因地制宜節靡費而期實效可也

一 澗港查詢舊址湖口雖寬而出路轉形紆曲蓋恐東北風倒灌泥沙之易於攔入也修者不諳其意輒掘而直之殊乖舊制嗣後疏浚應於其出口之東北方堆積沙土作灣環勢略折而爲西南向則外水之入不致挾渾沙而過湧矣至蘆葦樹木有礙於水道者悉予刈除若種植湖外澗港之旁藉以固堤應從其便

一 澗港挑濬須冬令水涸方可施工而瞬屆霉汎誠恐陰雨
連綿復蹈去秋之患應將各澗港閘座之坍塌者先行修
復並設板募夫以司其事遇西南風則啟以洩河水之出
遇東北風則閉以拒湖水之入洵思患預防之一道也

--	--	--	--	--	--	--	--	--	--

11



江蘓震澤界

東

此港紆而長應濬深橫港口二尺日輝
橋至市橋三尺市橋至閘口四尺湖口五尺
剷削兩岸以橋址為率修閘設板

太湖 湖灣 石塘

閘

五十二丈

寬中

一百六十六丈

深

橋市

七十四丈

寬

橋環小

六十二丈

深

日輝

橫港

深四尺

江蘓界

國柱漾

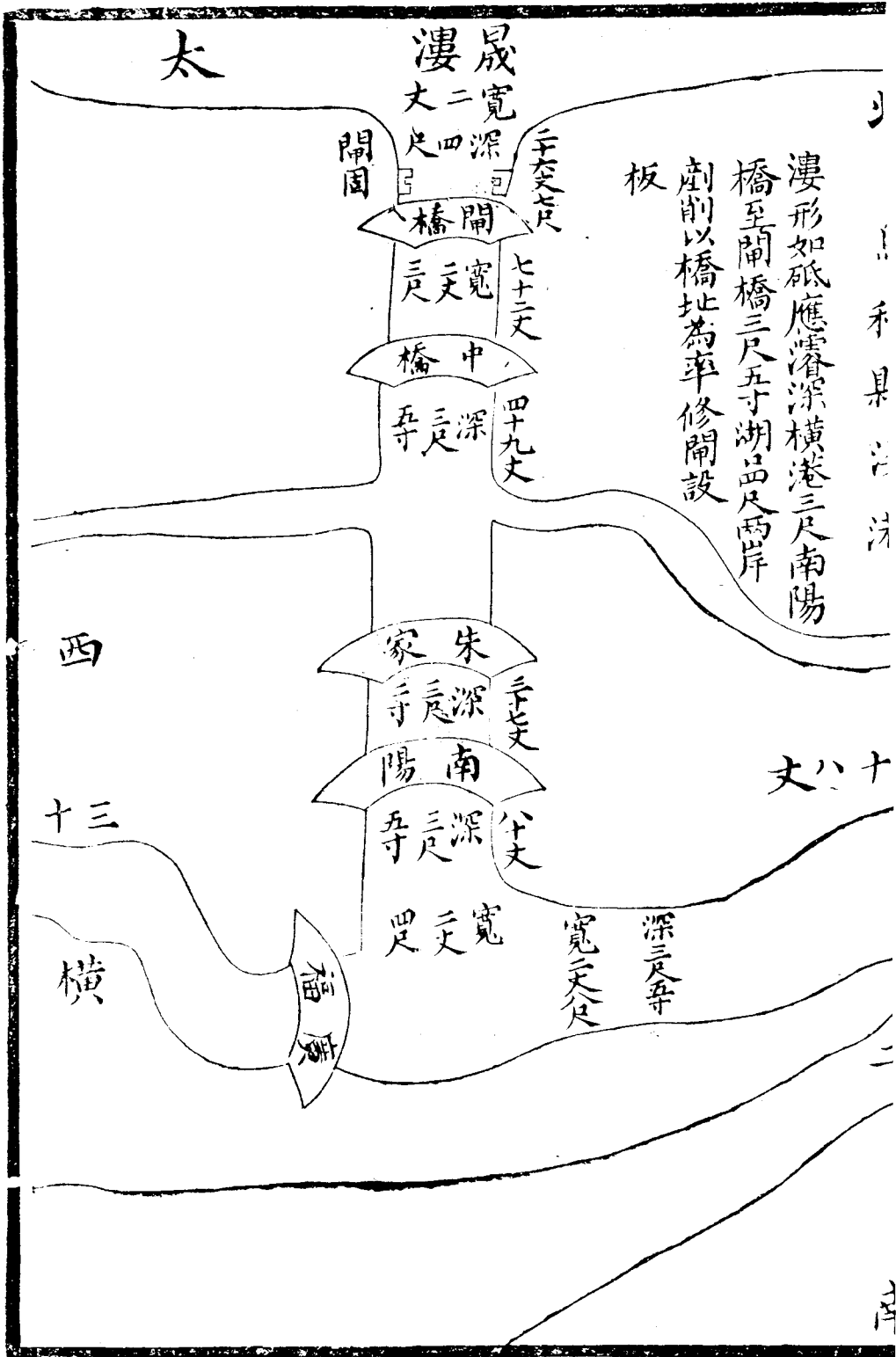
南潯

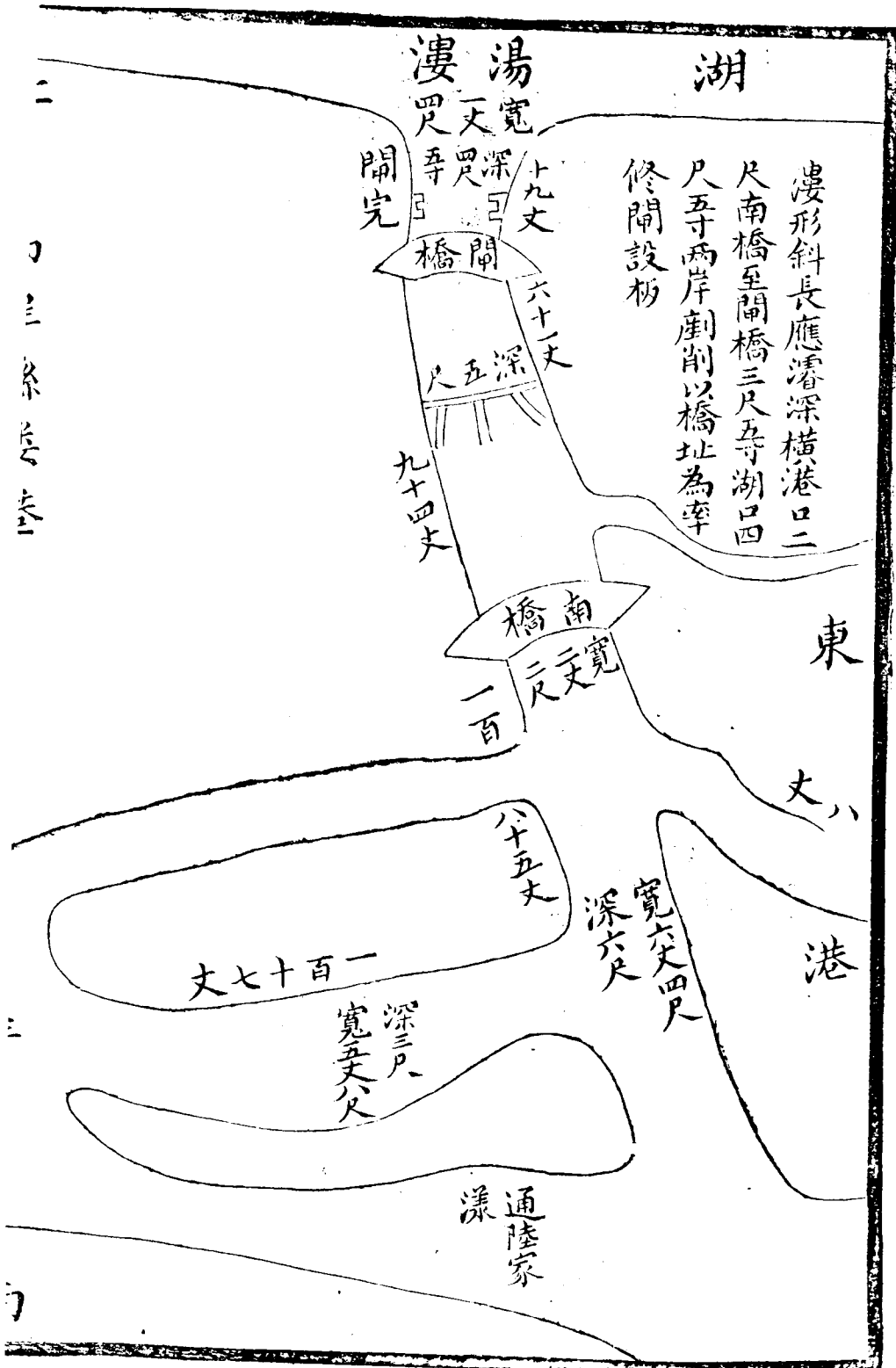


湖 宋 漢

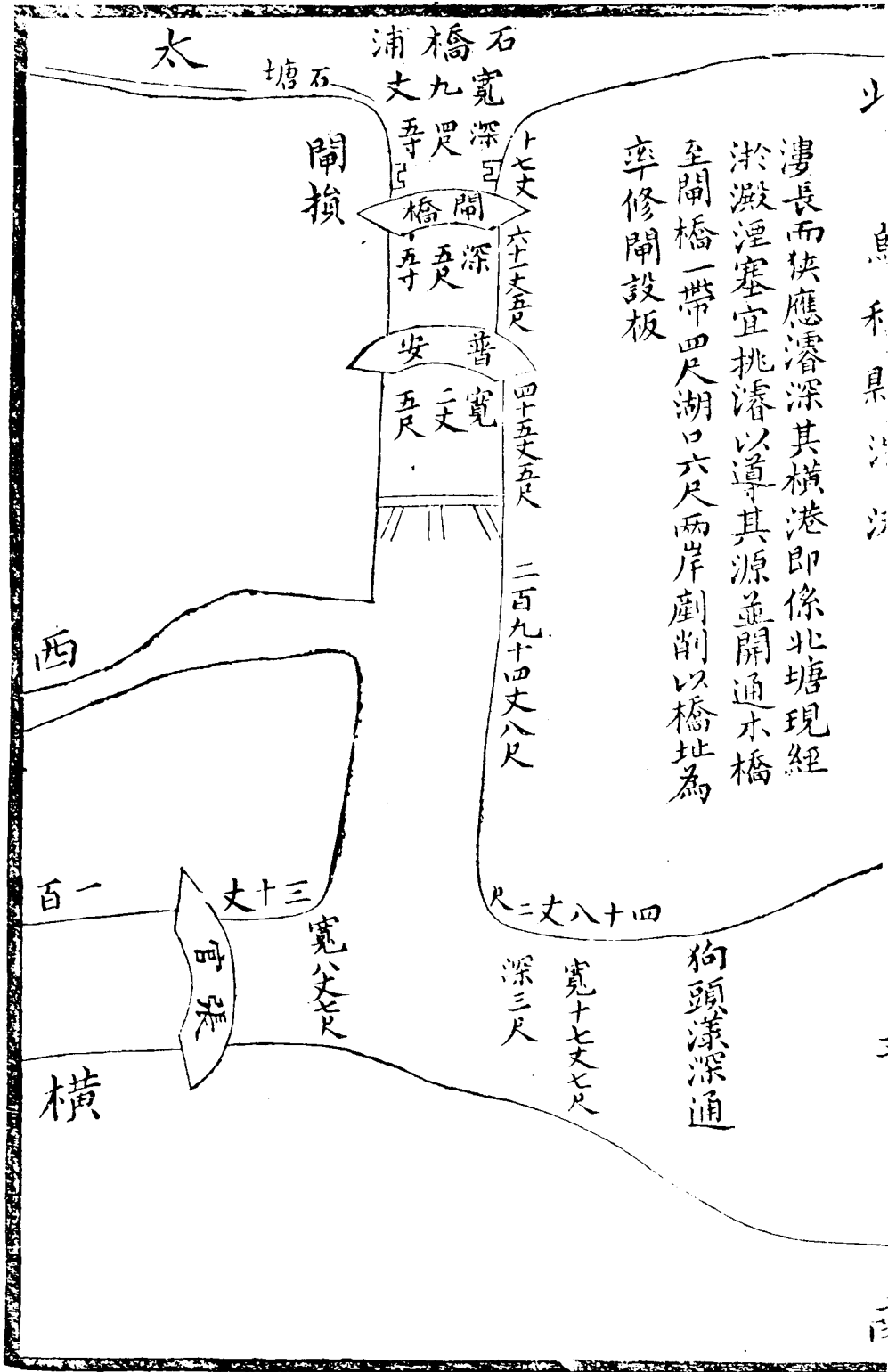
此澗直而長應濬深橫港
 口三尺中水橋至廣安橋三尺
 闊橋三尺五寸湖口二尺兩岸削
 削以橋址為準建閘設板

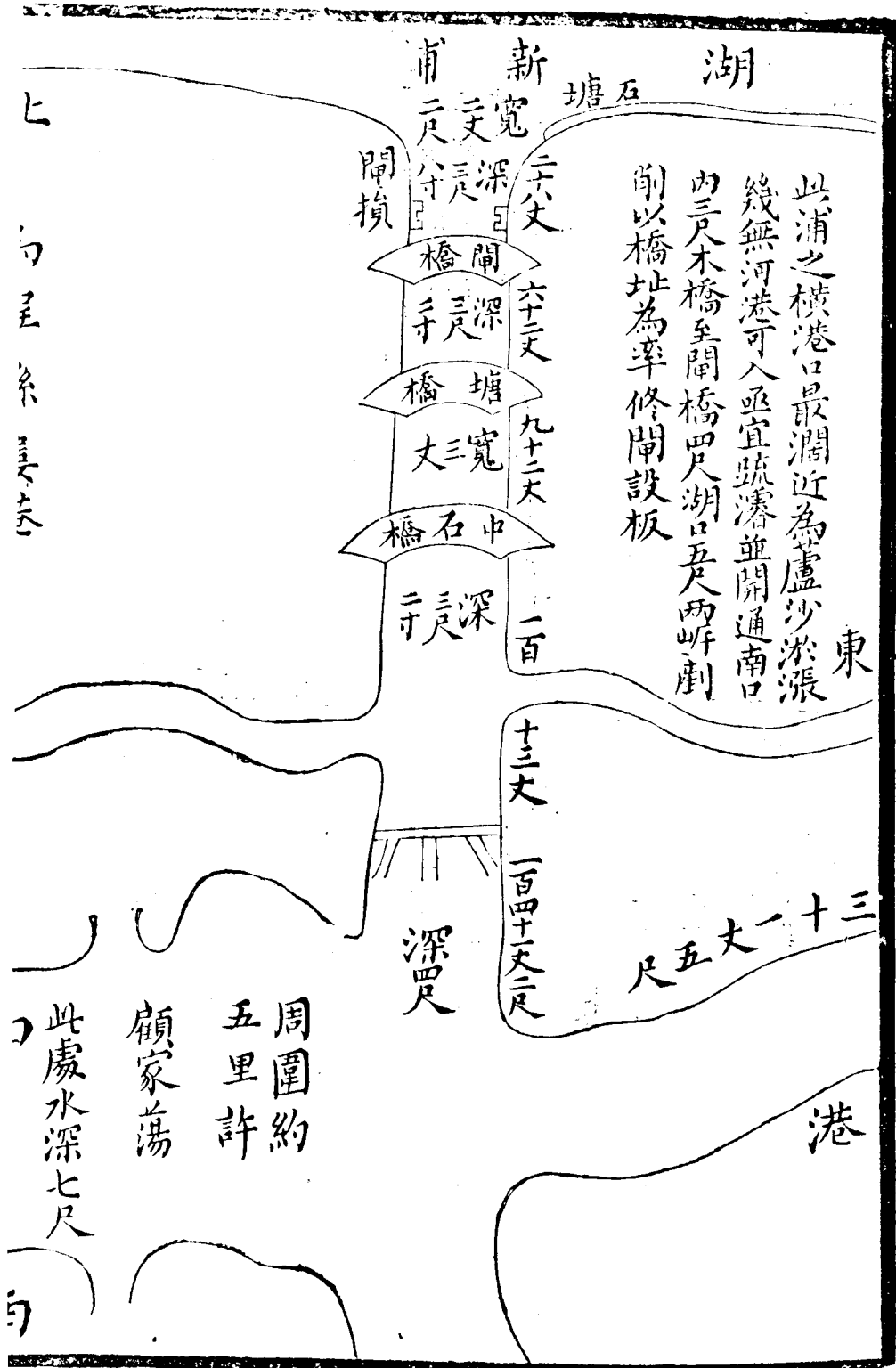






二
三
系
卷
一





湖

塘石

新

浦

東

此浦之橫港口最濶近為盧沙淤漲
幾無河港可入亟宜疏濬並開通南口
內三尺木橋至閘橋四尺湖口五尺兩岸劇
削以橋址為率修閘設板

二十六丈

六十二丈

九十二丈

一百

十三丈

一百四十二丈

三十一丈五尺

港

閘換

二尺

二尺

二尺

二尺

橋

閘

三丈

三丈

橋

塘

三丈

三丈

橋

石中

二尺

三丈

深四

周圍約
五里許

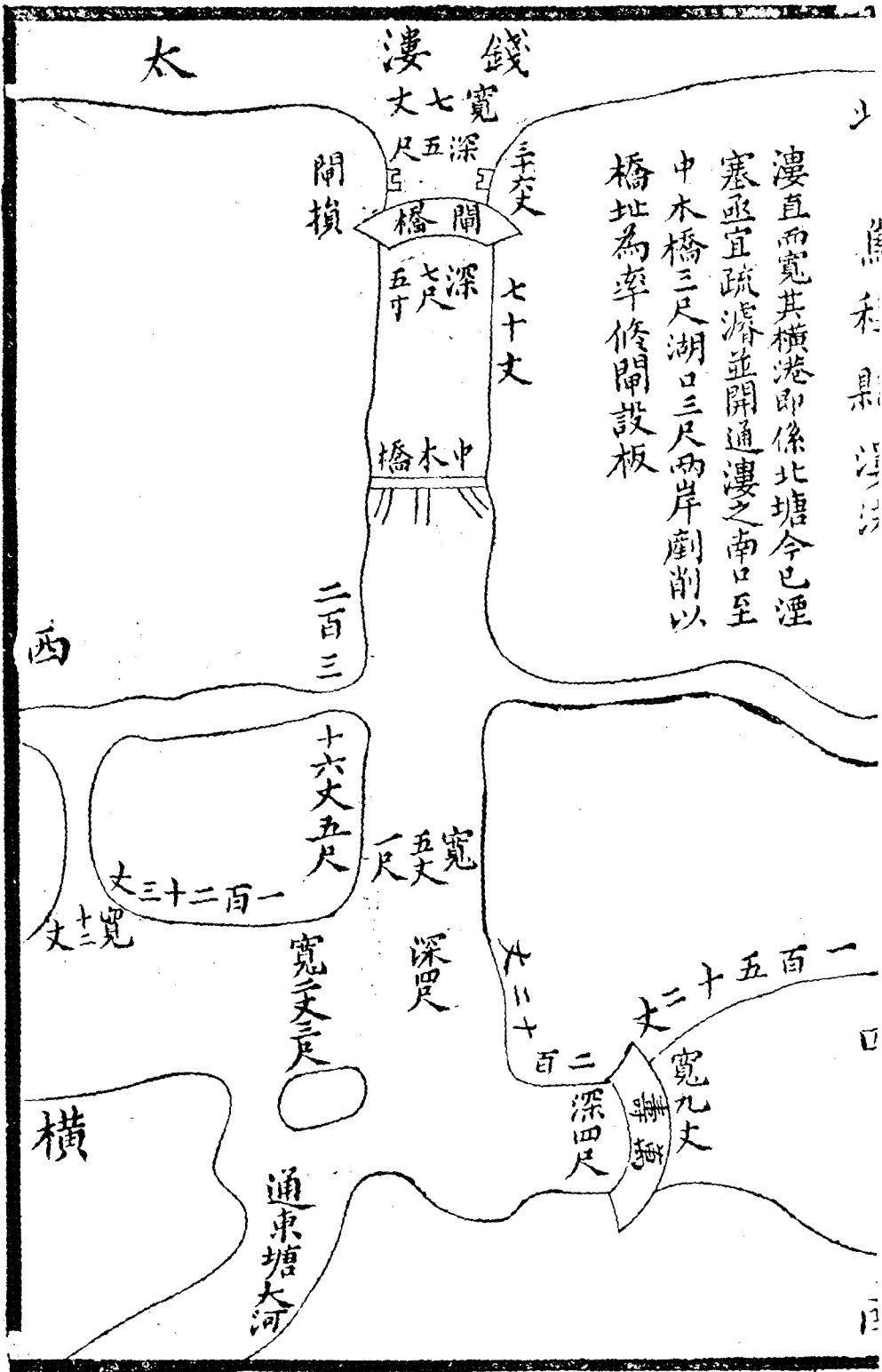
顧家蕩

此處水深七尺

上

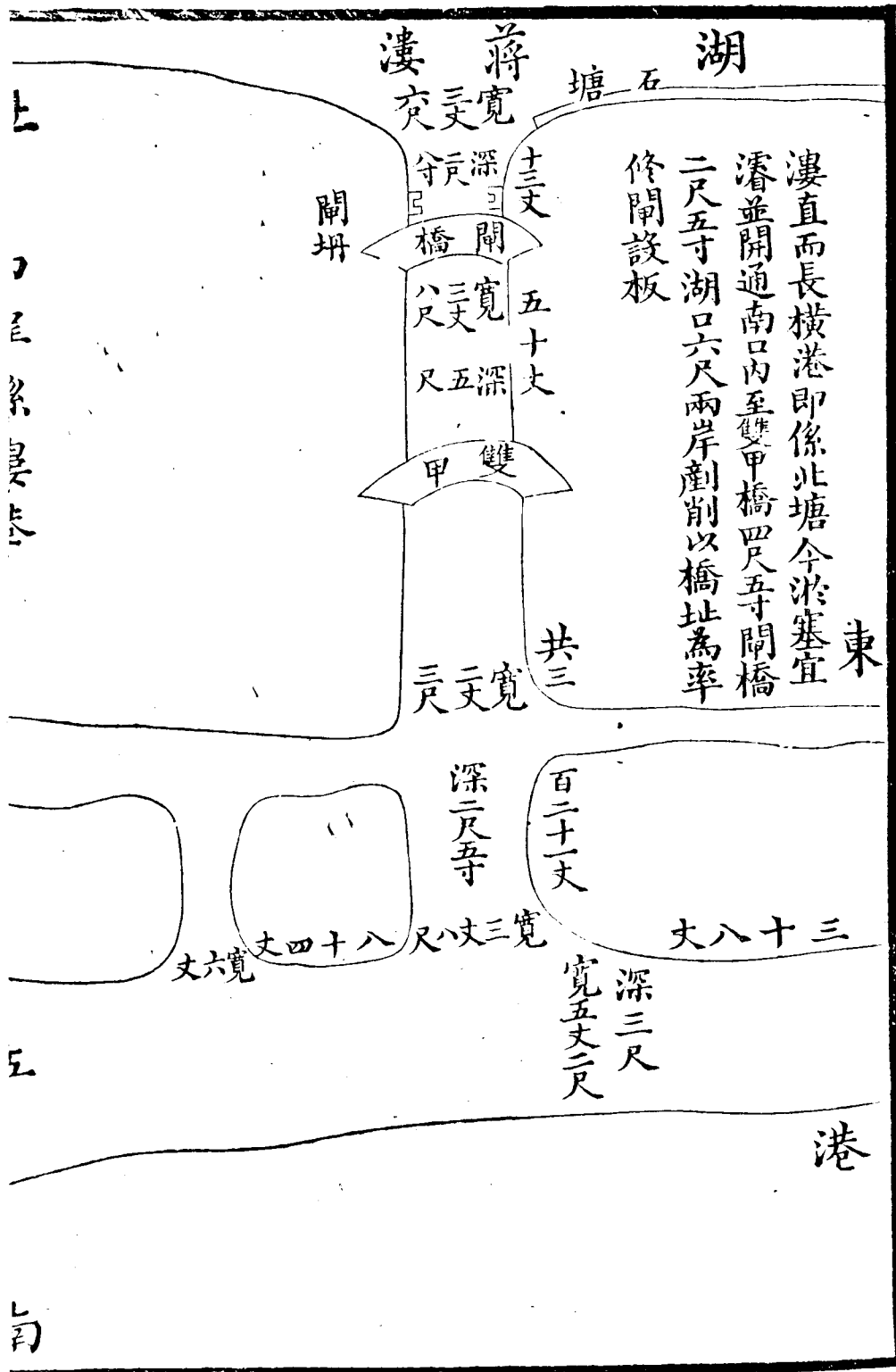
向
至
系
長
丈

白



澗直而寬其橫港即係北塘今已湮
 塞亟宜疏濬並開通澗之南口至
 中木橋三尺湖口三尺兩岸剷削以
 橋址為率修開設板

少 澗 直 而 寬 其 橫 港 即 係 北 塘 今 已 湮 塞 亟 宜 疏 濬 並 開 通 澗 之 南 口 至 中 木 橋 三 尺 湖 口 三 尺 兩 岸 剷 削 以 橋 址 為 率 修 開 設 板



湖 塘 石 蔣 寬 三丈 深 三丈 橋 雙 甲 港

東
 漚直而長橫港即係此塘今淤塞宜
 濬並開通南口內至雙甲橋四尺五寸開橋
 二尺五寸湖口六尺兩岸剷削以橋址為率
 修閘設板

三丈
 五丈
 共三
 三丈
 寬
 三丈
 深
 五丈
 三丈
 橋
 深
 三丈
 寬
 三丈
 三丈

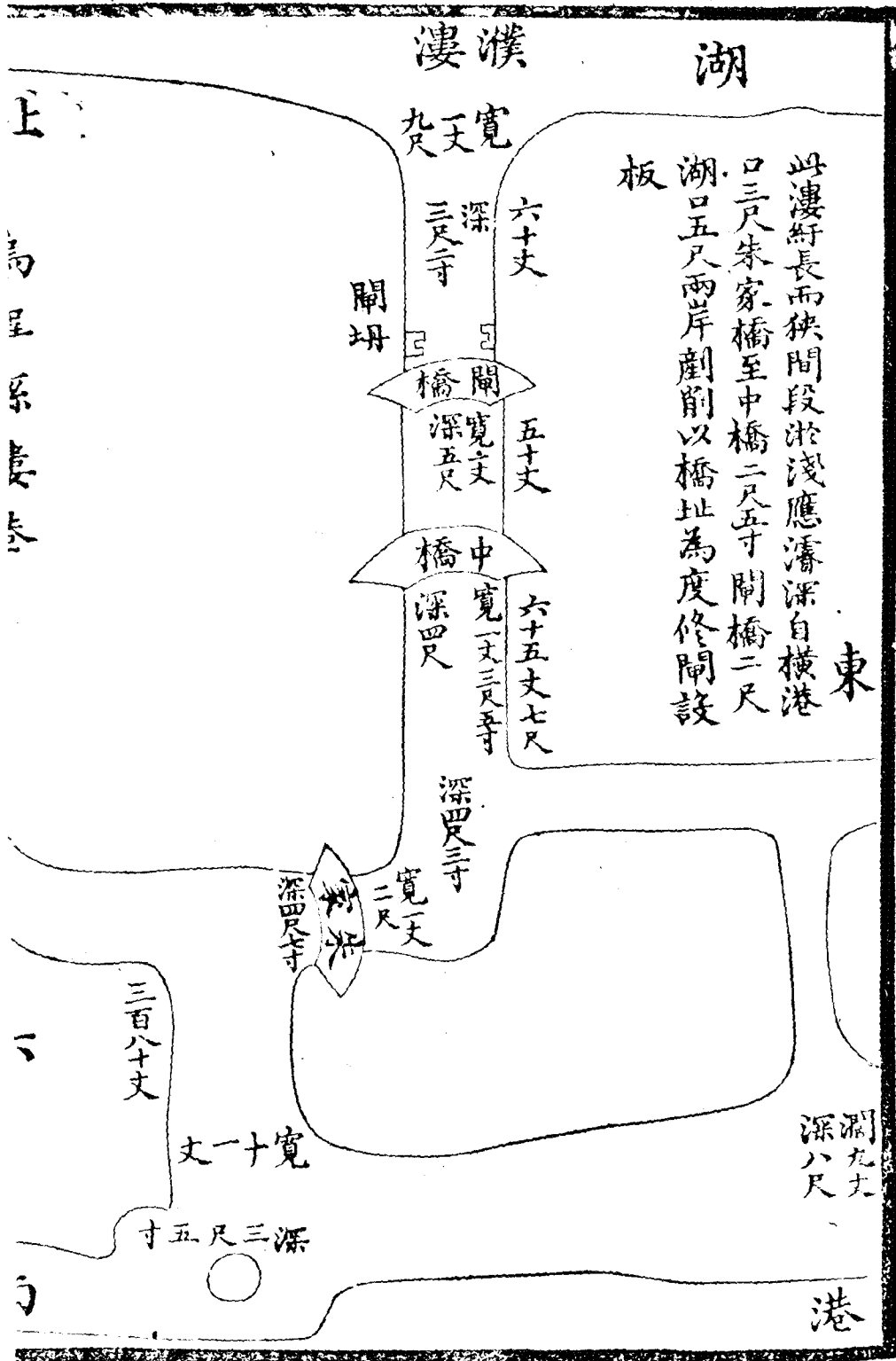
閘 埧

上

...

五

...



湖 漢

此漢紆長而狹間段淤淺應濬深自橫港
 口三尺朱家橋至中橋二尺五寸閘橋二尺
 湖五尺兩岸剝削以橋址為度修閘設
 板

上
 高星系長

寬九丈

深三丈三寸

閘

橋 寬五丈 深五尺

中橋 寬一丈三寸 深四尺

深四尺三寸

寬二丈

深四尺三寸

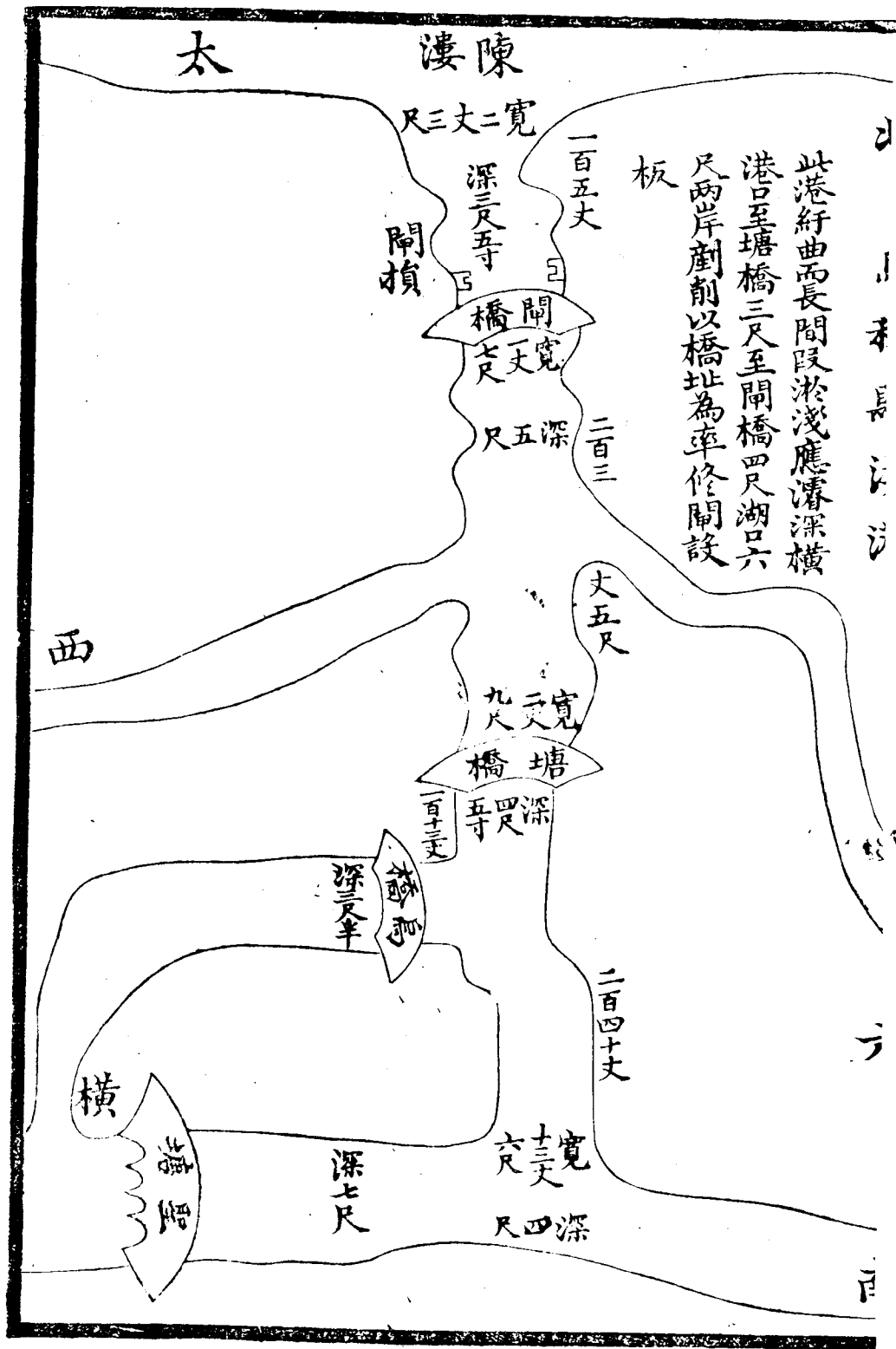
三百八十丈

寬一丈

深三尺五寸

湖深九尺

港



此港紆曲而長間段淤淺應濬深橫
 港口至塘橋三尺至閘橋四尺湖只六
 尺兩岸剝削以橋址為率修閘設
 板

太

陳

尺三丈二寬

一百五丈

閘

深五寸

橋

尺五深

二百三

丈五尺

九尺寬

橋

尺四深

一百五丈

深三寸

橋

二百四丈

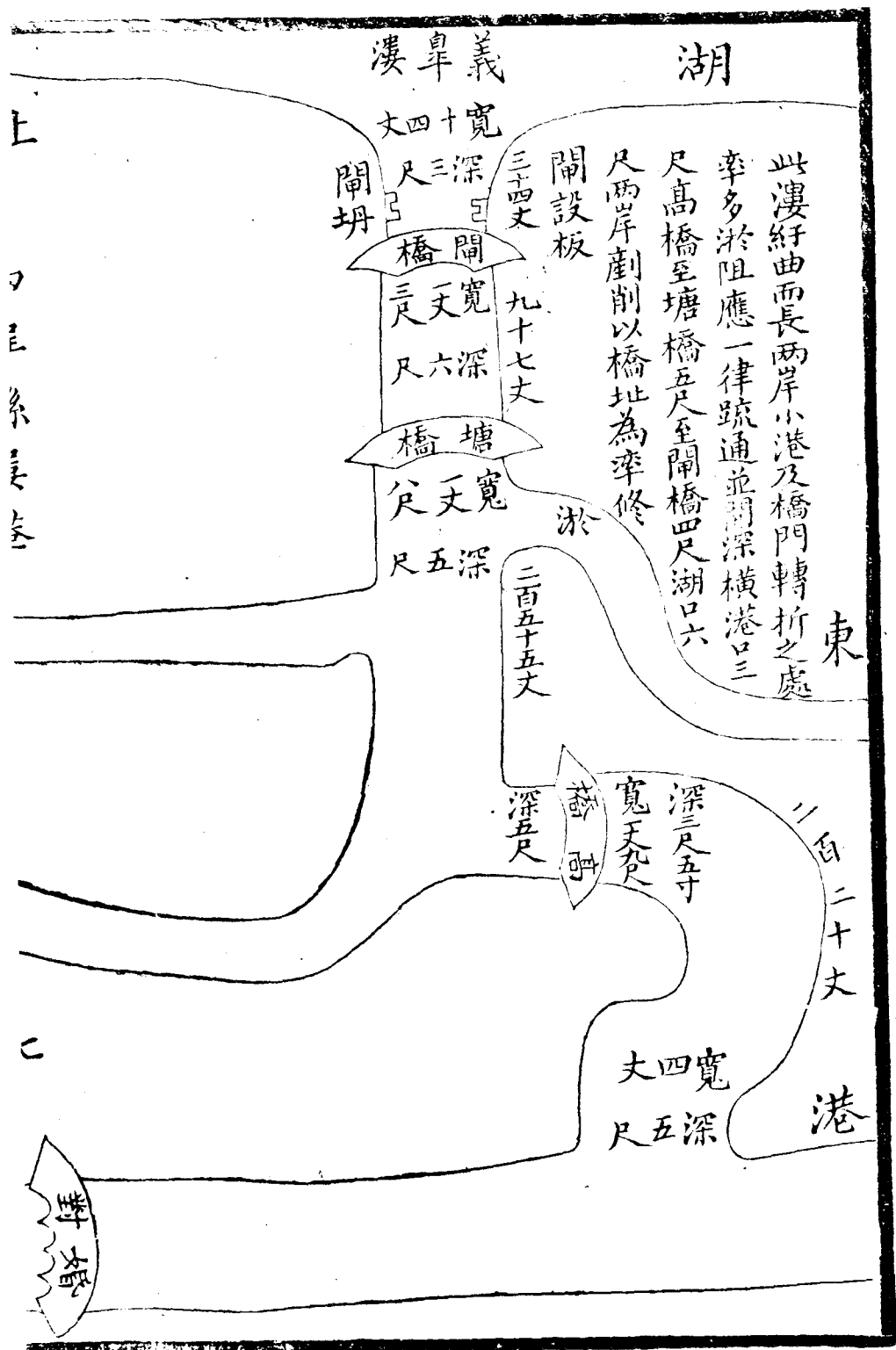
橫

橋

深七尺

六尺寬

尺四深



義阜溪

湖

上

口
目
系
長
三

寬四丈

閘
設
板

深三尺

三十四丈

閘
橋

寬九丈

深六尺

九十七丈

塘
橋

寬二丈

深五尺

閘
設
板

此溪紆曲而長兩岸小港及橋門轉折之處
率多淤阻應一律疏通並開深橫港口三
尺高橋至塘橋五尺至閘橋四尺湖口六
尺兩岸剷削以橋址為率修

淤

二百五十五丈

東

深五尺

蘇
州

寬五丈

深三尺五寸

二百二十丈

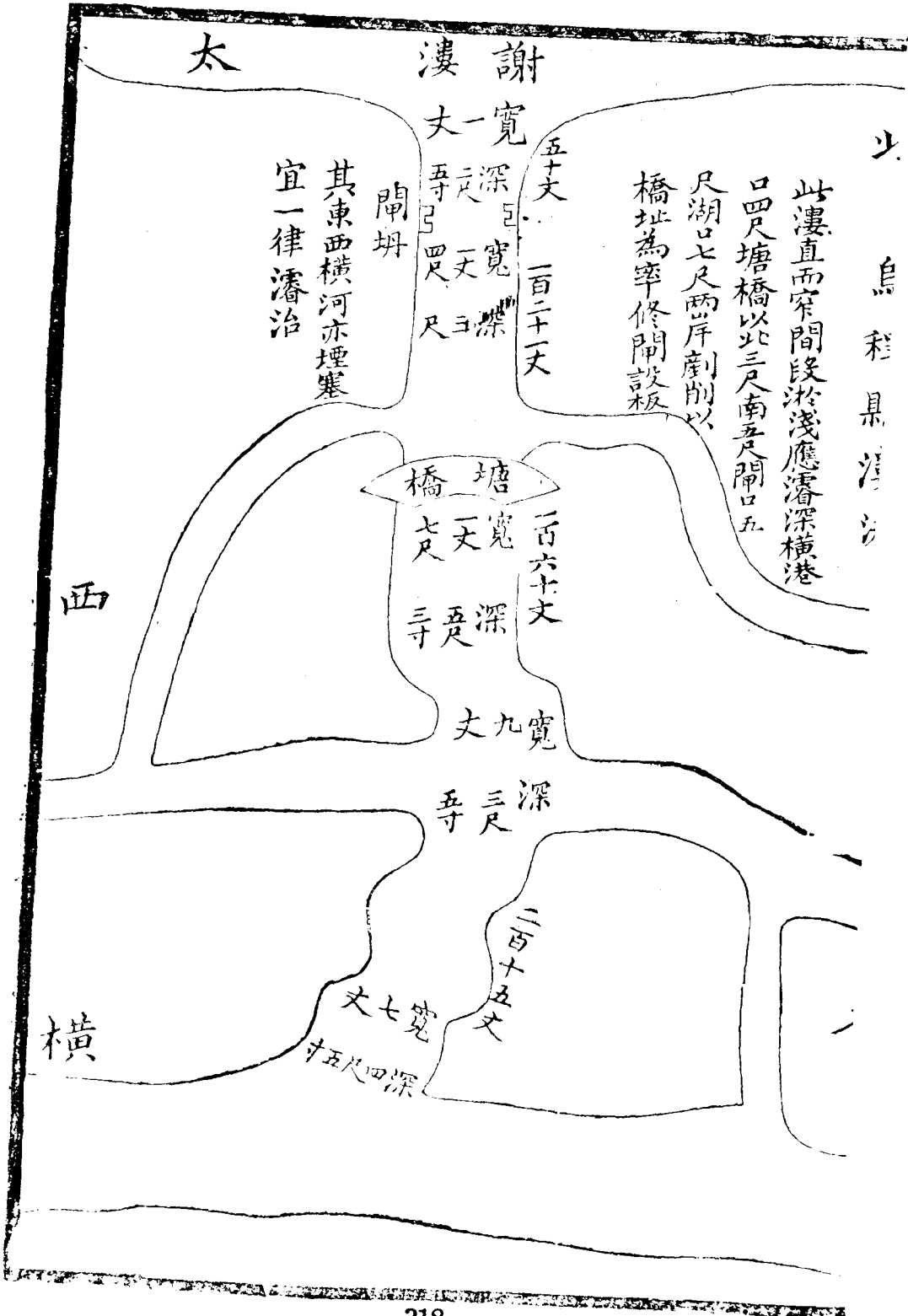
下

蘇
州

寬四丈

深五尺

港



太

謝

鳥 程 具 濬 治

此漚直而窄間段淤淺應濬深橫港口四尺塘橋以北三尺南五尺開口五尺湖口七尺兩岸剝削以橋址為率修閘設板

五十丈 一百二十丈

寬一丈 深三丈 寬一丈 深三丈

閘 埧

其東西橫河亦堙塞宜一律濬治

塘 寬一百六十六丈 深三丈九尺 橋 七尺 三寸

寬九丈 深三丈九尺

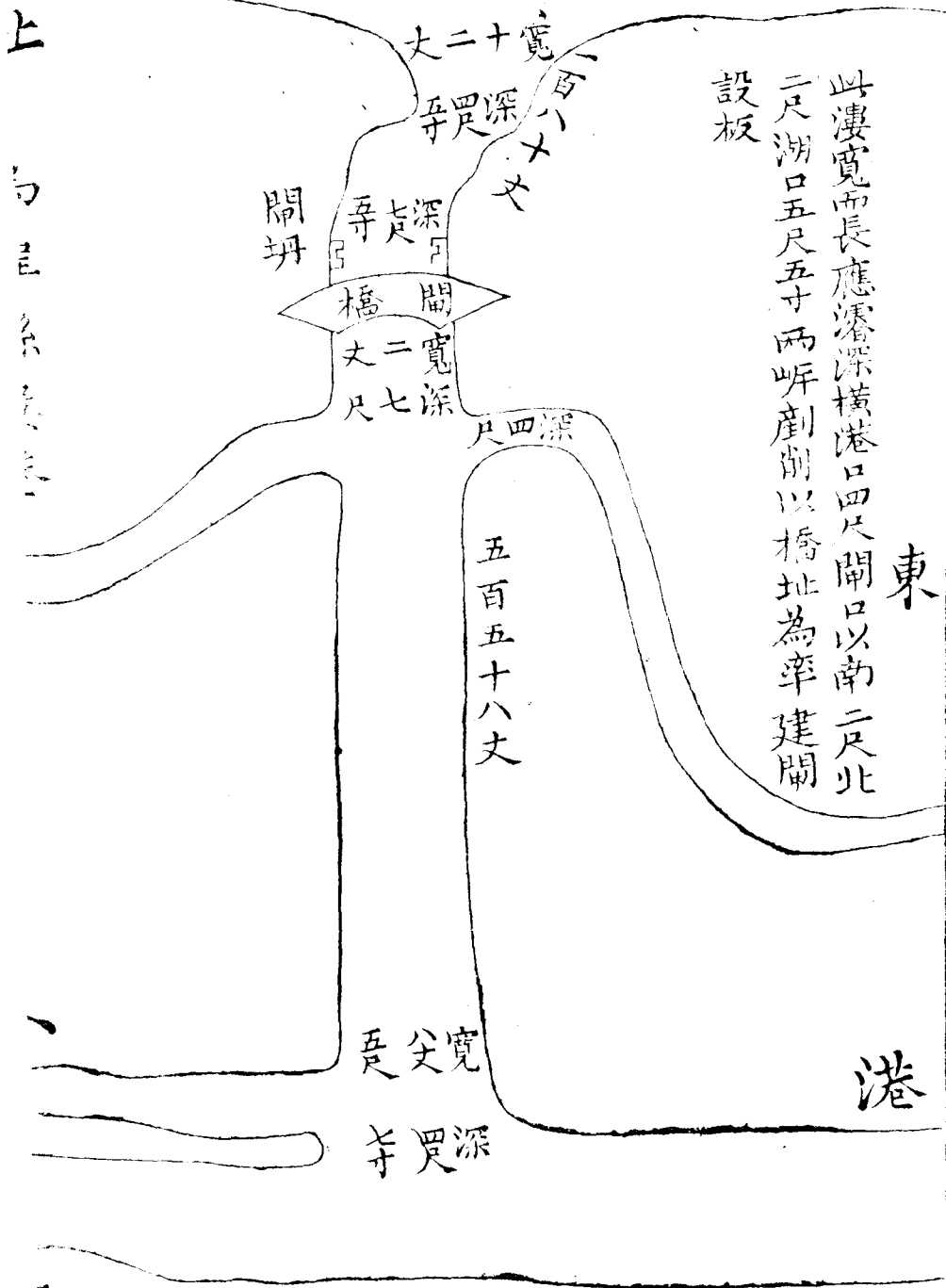
二百十五丈

寬七丈 深四尺五寸

西

橫

湖 楊 漢



此澗寬而長應濬深橫港口四尺開口以南三尺北
二尺湖口五尺五寸兩畔剝削以橋址為率建閘
設板

東

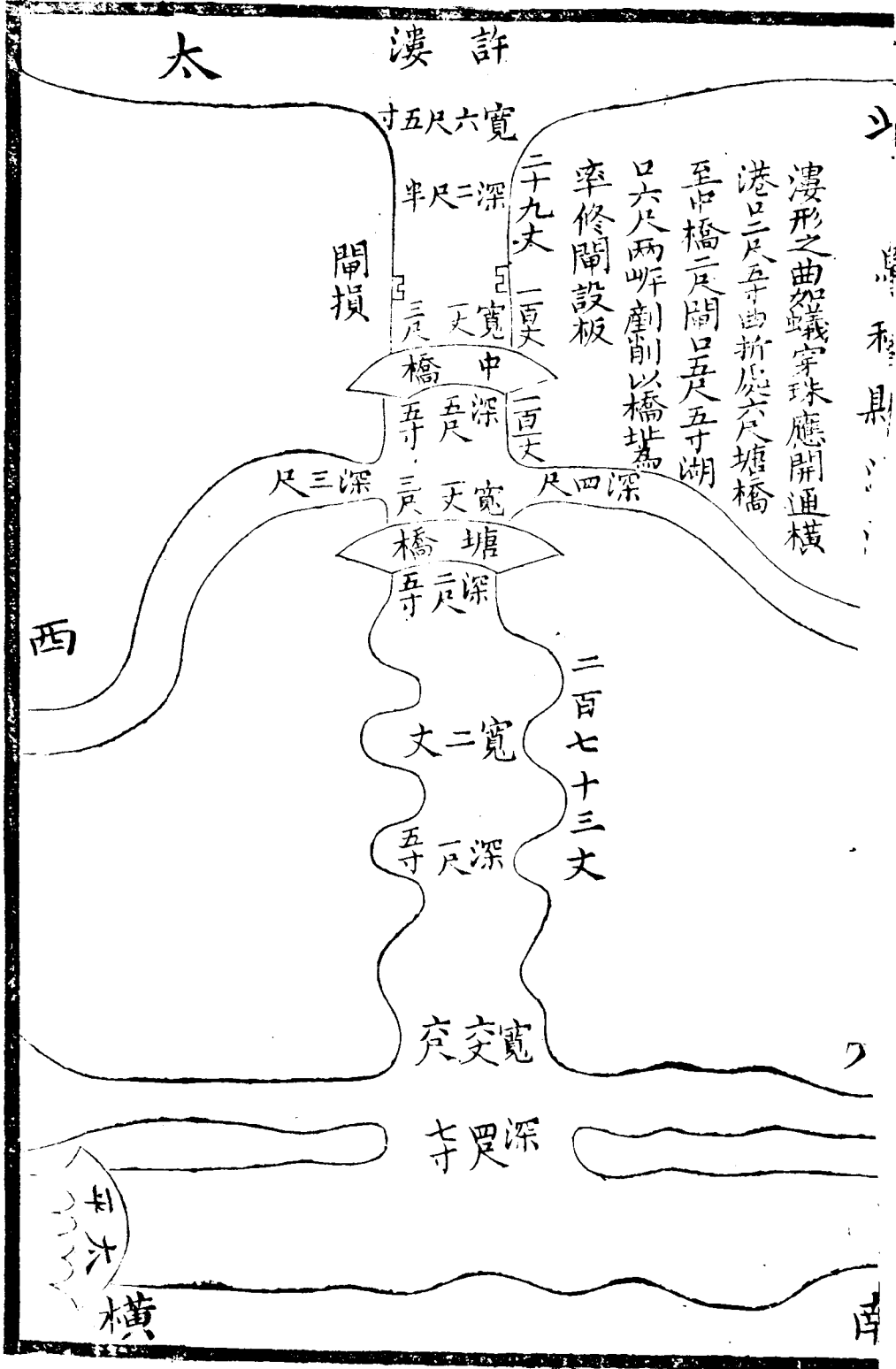
港

上

与 且 系 長 丈

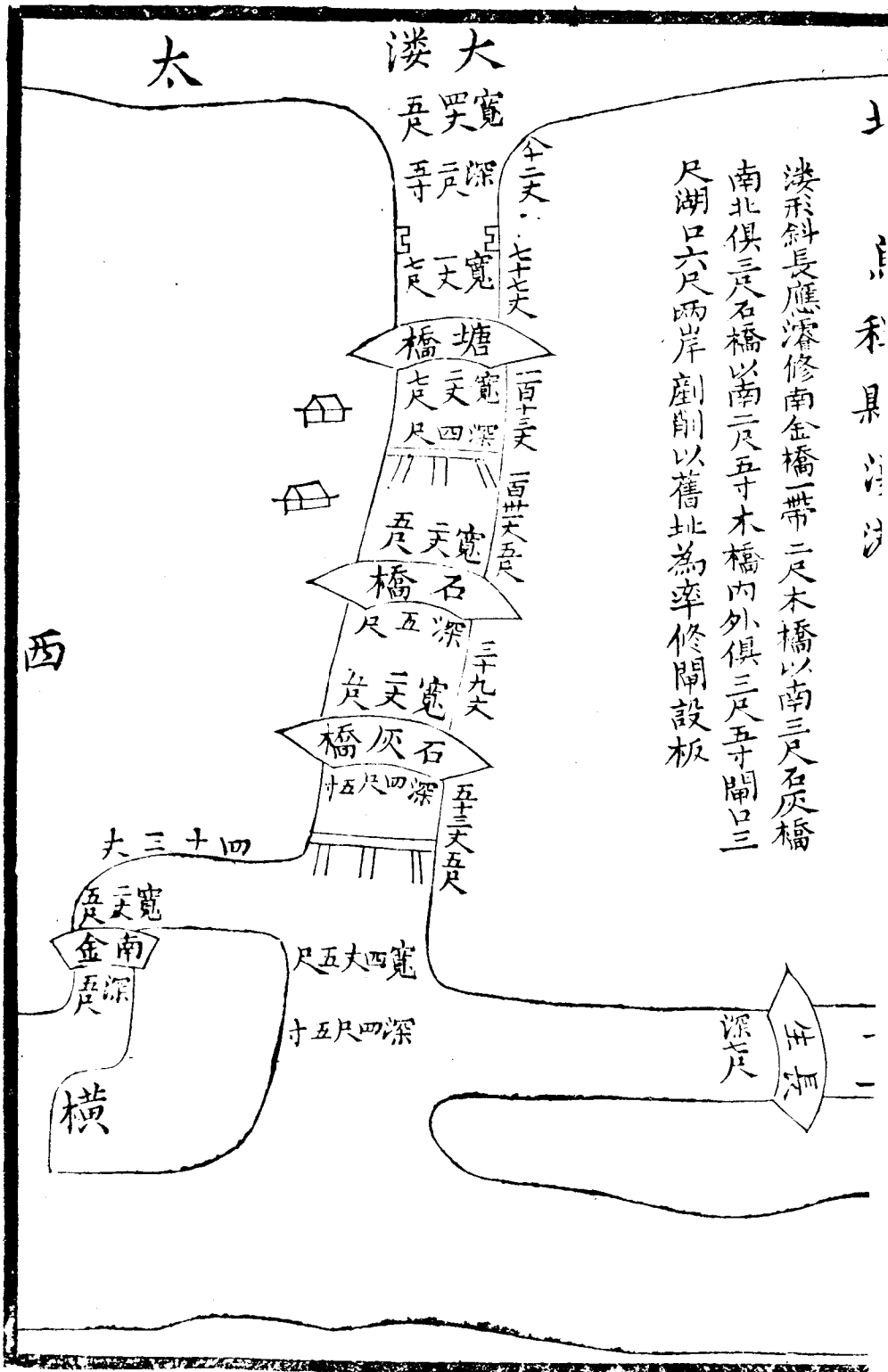
与

許 漢 太





此漚紆長應濬深橫港口二尺上木橋三尺下木橋四尺五寸常利
 橋四尺橋以北至閘口四尺五寸湖口六尺兩岸剝削以橋北為
 率修開設板並撤去上游泥壩以通來源



澗系斜長應濬修南金橋一帶三尺木橋以南三尺石灰橋
 南北俱三尺石橋以南三尺五寸木橋內外俱三尺五寸開口三
 尺湖口六尺兩岸剝削以舊址為率修開設板

湖 羅 漢

上

鳥呈線婁巷

寬
五丈
深
三丈
五寸

八十五丈

閘損

塘橋

寬
三丈
尺

深
三丈
尺

一百九丈五尺

此漢內口與安漢同港應濬深木橋二尺塘橋以南四尺
閘口一帶五尺湖口五尺五寸兩旁剝削以老岸為界
修閘設板

東

十五

寬
四丈
深
五尺



上

港

深
七尺

南

安 漫 太

此漫橫港直達北塘應濬深上下木橋
 二尺開橋三尺湖只尤為淤塞其闊廣丈
 尺倍於港內開通八尺兩旁剷削以老岸
 為率

九十八丈五尺

淤塞不通水

開全

塘 橋

三丈寬

四尺深

三丈寬

一百七丈

四丈五尺

西



三丈半寬

五尺深

九十八丈五尺

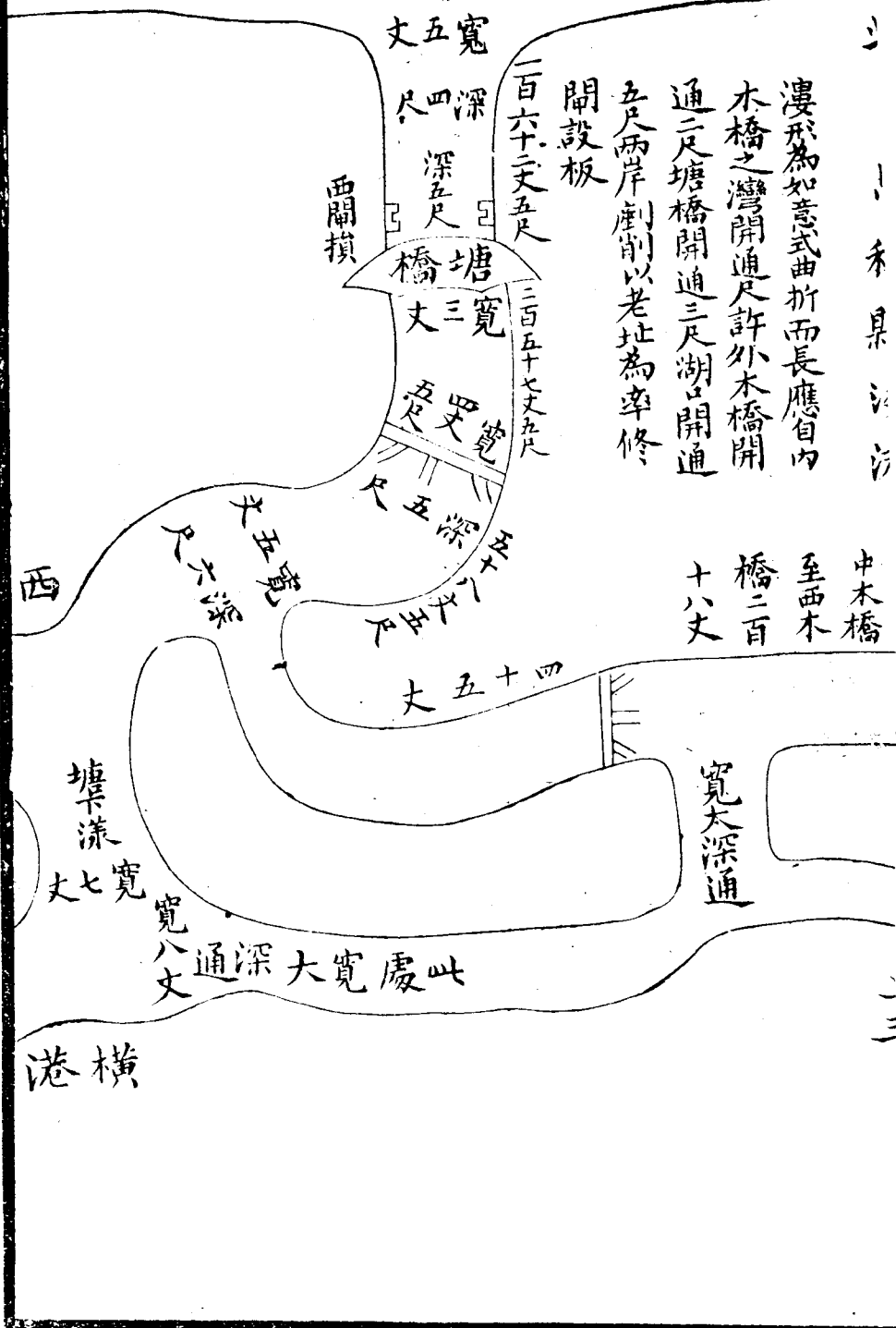


橫

三丈寬

深六尺

太 諸 淩

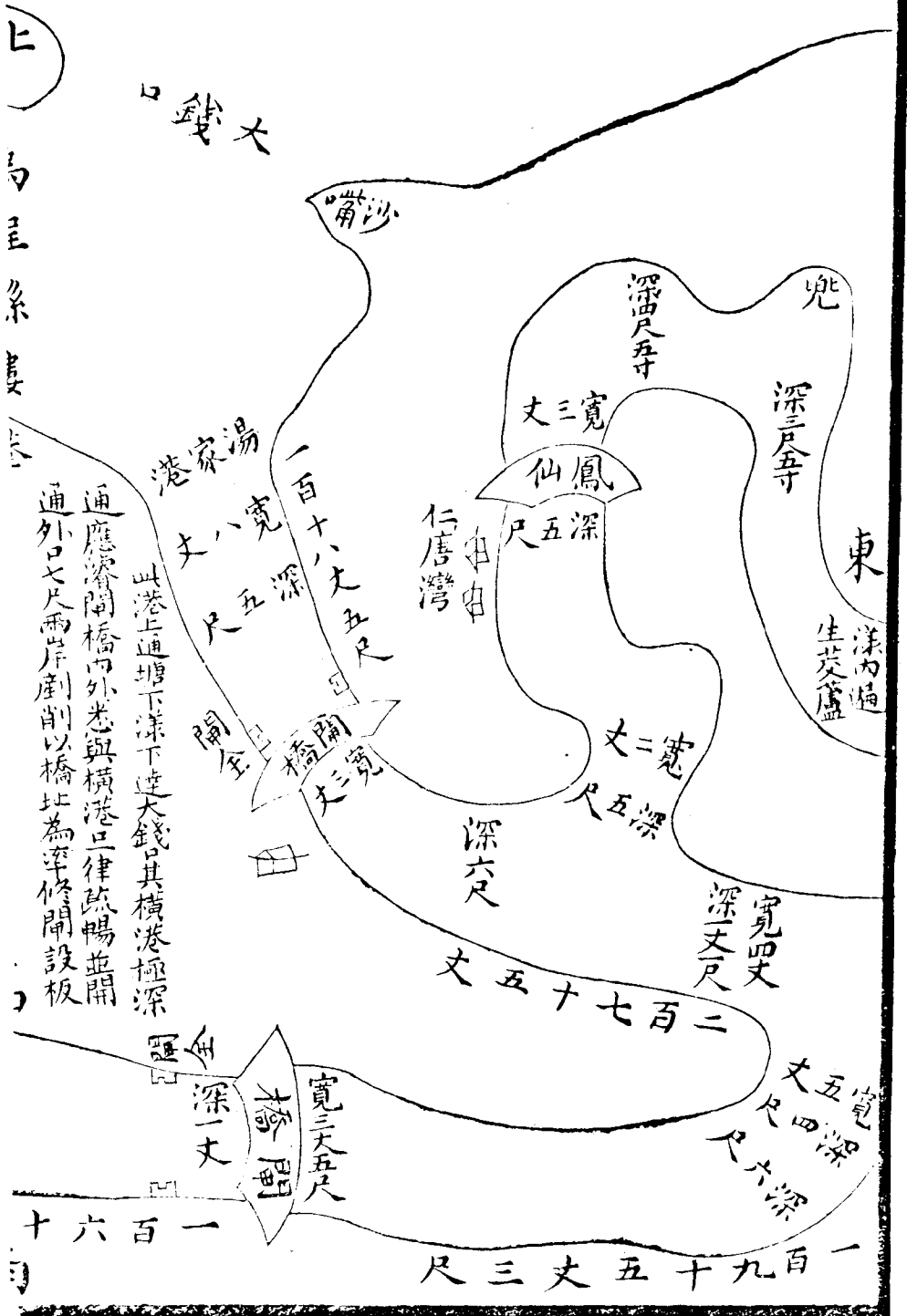


淩形為如意式曲折而長應自內木橋之灣開通尺許外木橋開通三尺塘橋開通三尺湖開通五尺兩岸削以老址為率修開設板

中木橋至西木橋三百十八丈

寬八丈通深大寬處此

湖



上
馬
王
系
長

此港上通塘下深下達大錢其橫港極深
通應濟閘橋內外悉與橫港一律疏暢並開
通外口七尺兩岸剝削以橋址為準修閘設板

太

此港寬
水深通為太
湖舟楫往來大
路向無橋閘惟湖
有沙嘴一角橫亘數里若
再漲寬怒於出水有阻剷削不
易應就其地抽溝以洩之

廿二

廿十六五

卒修開設板


此港內接元通橋外達昆山漾尚屬寬大深
通應濬深橫港口三尺至橋以內二尺橋以外
三尺湖口五尺五寸兩岸剷削以橋址為

寬十三丈深五尺

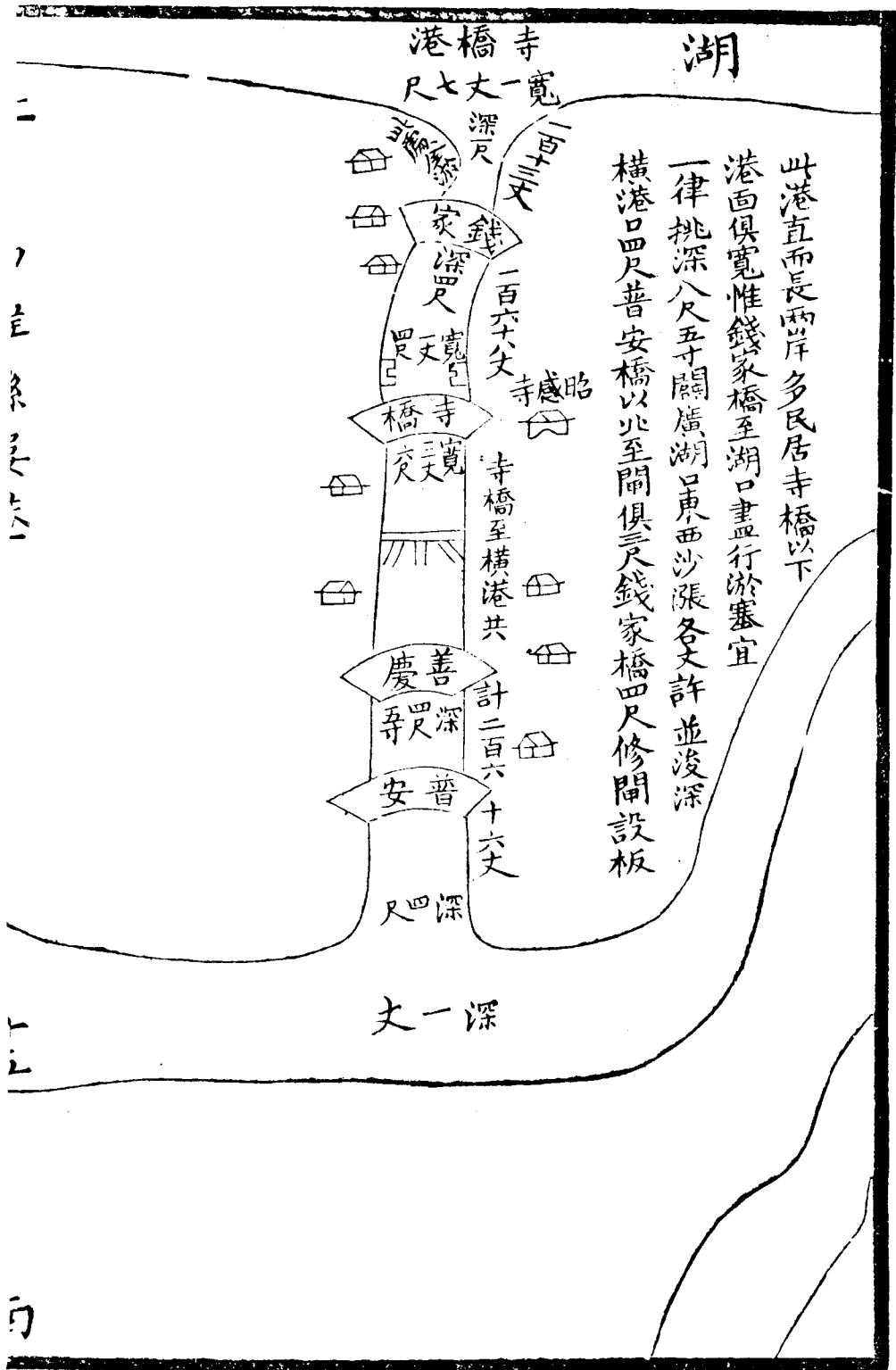
紀家港

尺五丈二

西



漾山昆通



湖

此港直而長兩岸多民居寺橋以下
 港面俱寬惟錢家橋至湖口盡行淤塞宜
 一律挑深八尺五寸闊廣湖口東西沙漲各丈許並浚深
 橫港口四尺普安橋以北至閘俱三尺錢家橋四尺修閘設板

寺橋 寬一丈七尺 深一丈

錢家橋 寬一丈 深一丈六尺

昭感寺橋 寬六尺 深一丈

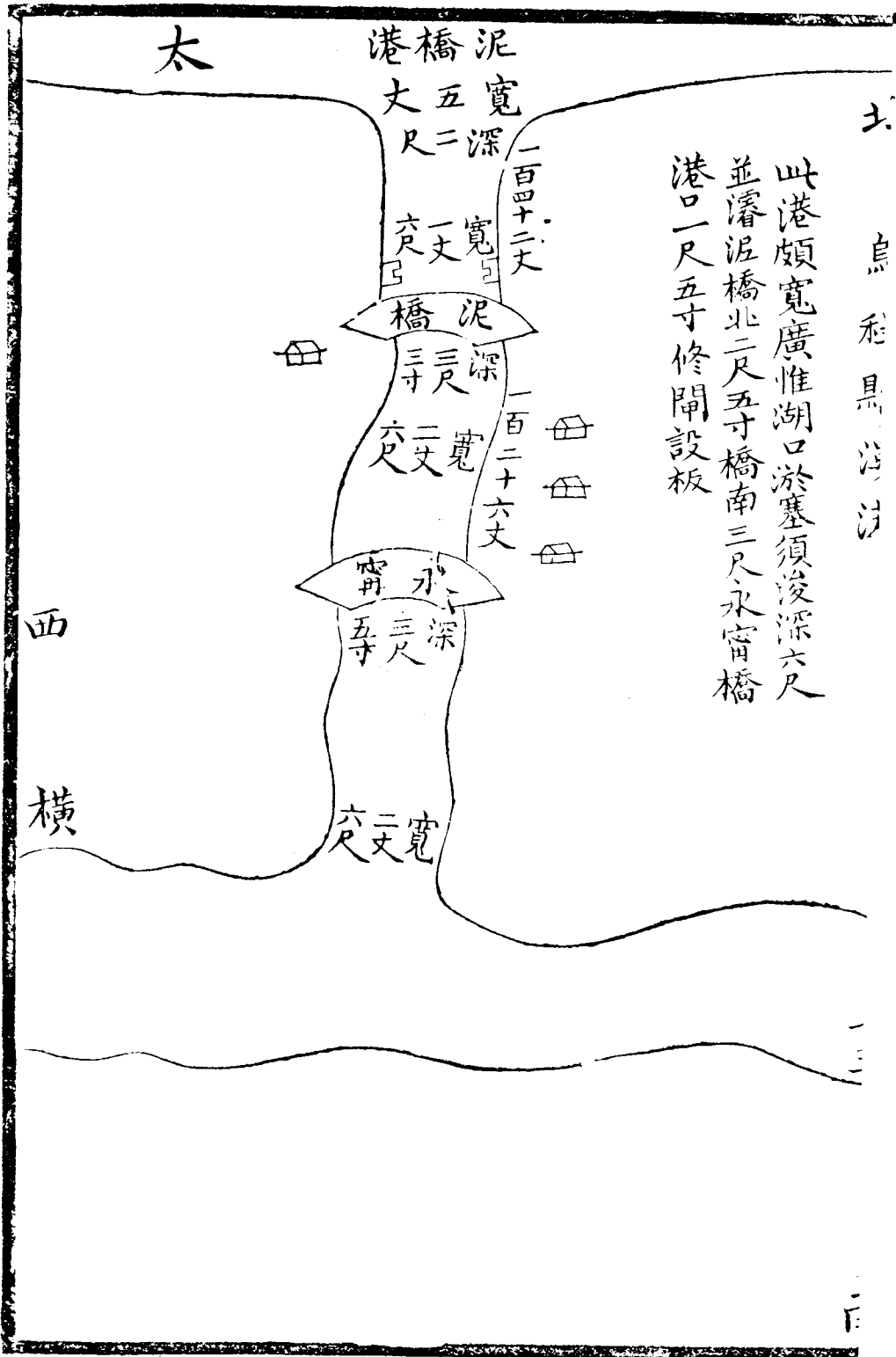
善慶橋 寬四尺 深一丈六尺

普安橋 寬四尺 深一丈

計三百六十六丈

深一丈

二
 一
 三
 四
 五
 六
 七
 八
 九
 十



湖 楊 瀆 港

上

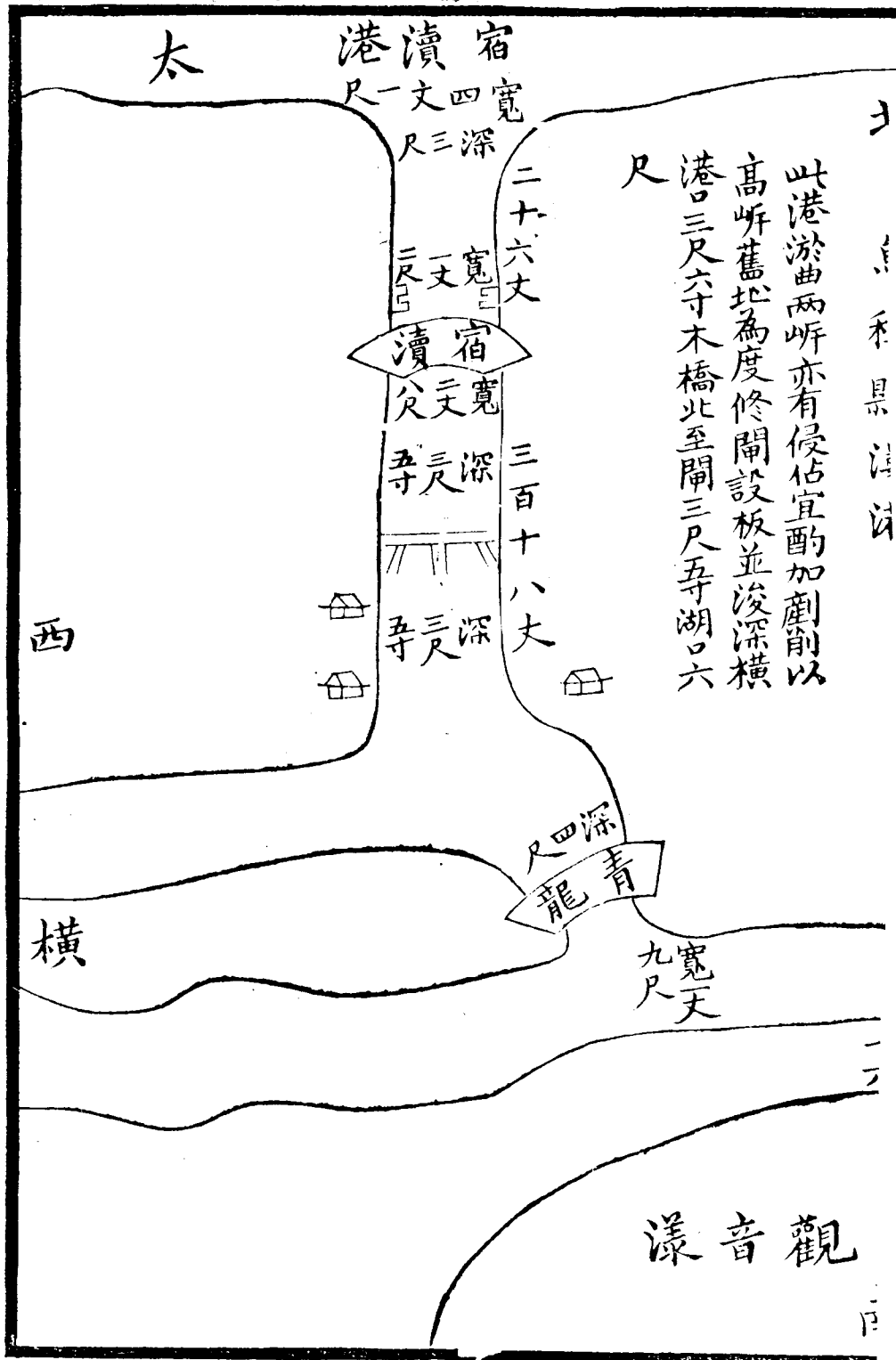
白 日 正 系 長 丈 一

此港寬深現通舟楫惟橋北至湖口應浚
 深四尺橋南至橫港浚深一尺修閘設板以
 時啓閉其閘外至湖口甚濶雖閉閘仍可
 泊舟

東 港



大 芭 漾



此港淤曲兩岫亦有侵佔宜酌加剷削以
 高岫舊址為度修閘設板並浚深橫
 港三尺六寸木橋北至閘三尺五寸湖口六
 尺

水

和景

洋

宣家港

寬二丈二尺

深三丈

四十丈

寬一丈

深三丈

宣家

寬三丈

深二丈

四尺

二百三十八丈

寬二丈八尺
深三丈

此港稍寬而直兩岸亦有侵佔應照
高岸舊址量為剷削並浚深橫港
口尺五寸宣家橋內外二尺湖口三
修閘設板

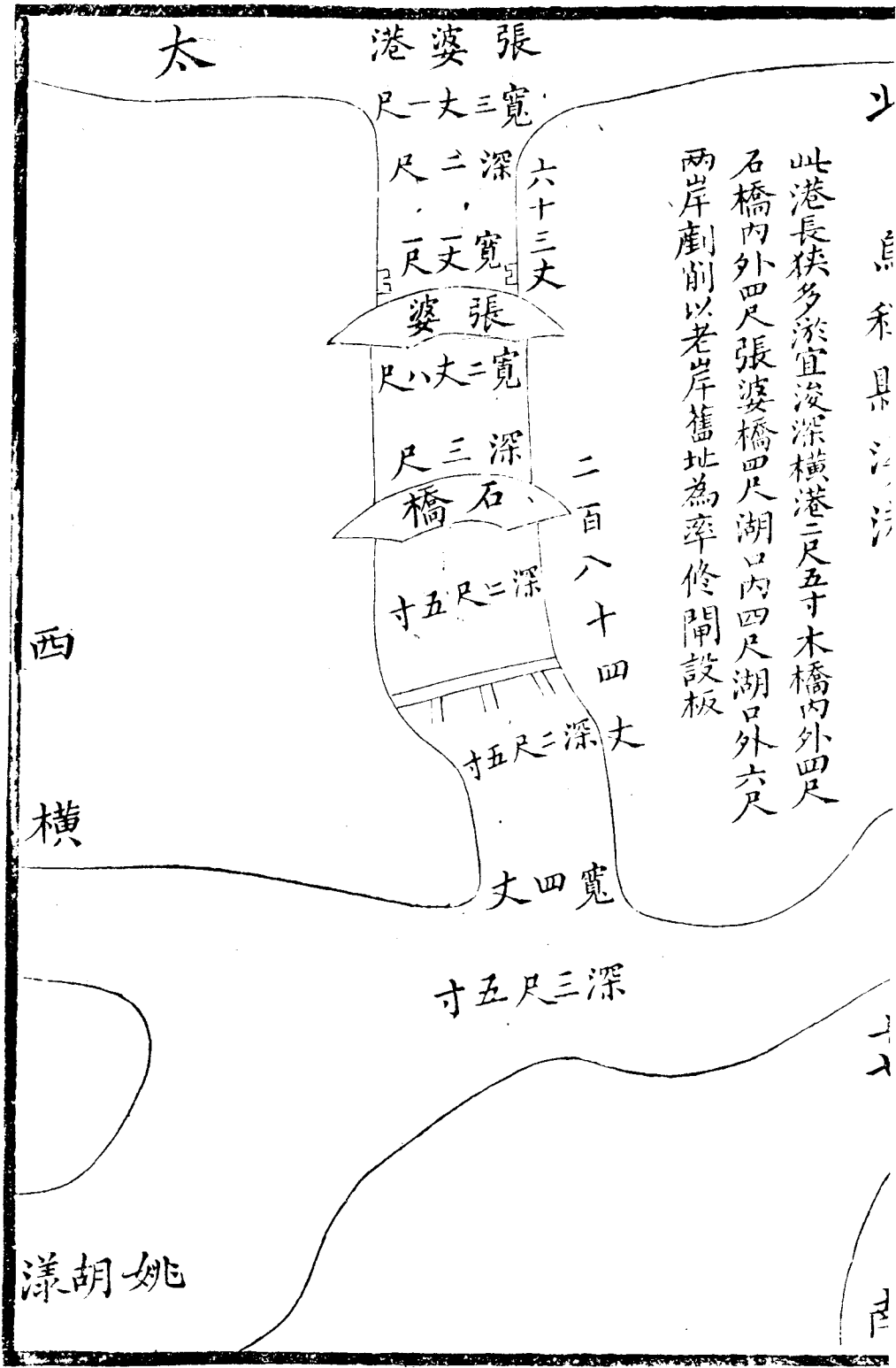
東

上

日三系長卷

港

灌子漾

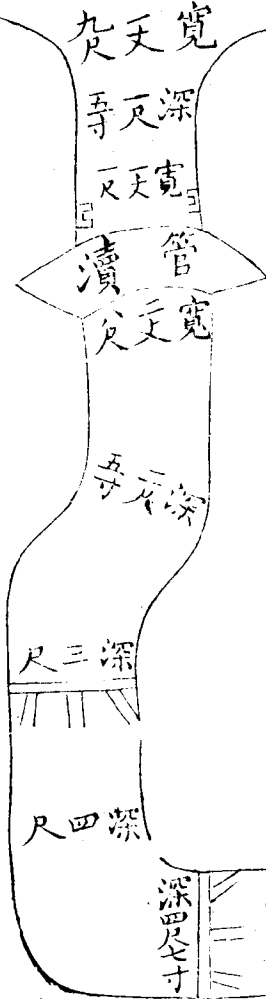


湖 管 瀆 港

上

向 呈 系 長 丈

共長五百八十三丈



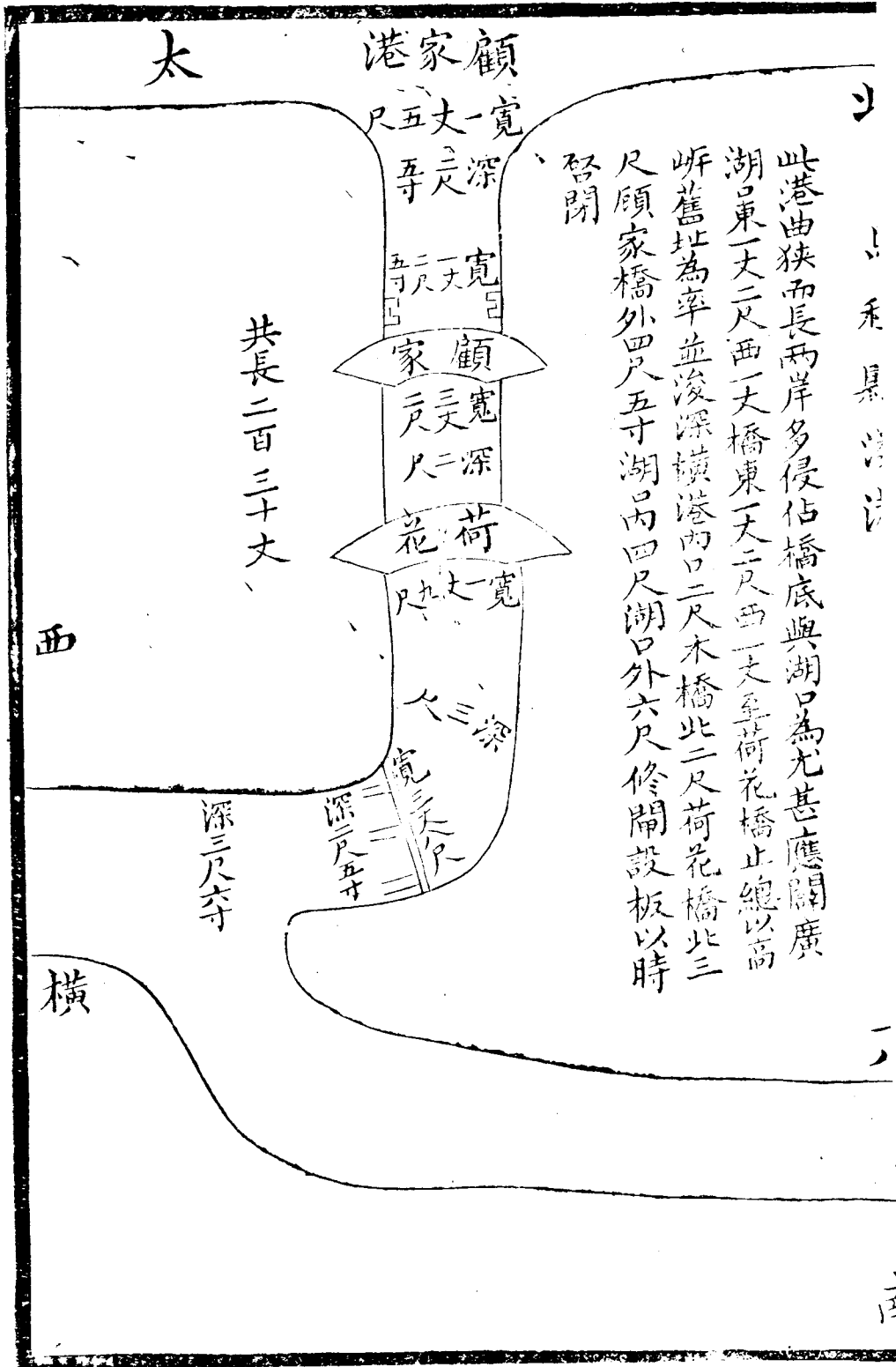
此港曲窄而長兩岸多被侵佔應開湖口東
西面各一丈橫港西八尺東五尺以高砌舊
址為率並浚深南木橋內外二尺北木橋內外
四尺管瀆橋內外六尺湖口七尺修開設板

東

港

上

向



太

顧家橋

寬一丈五尺
深三尺

寬一丈
深二尺

顧家橋

寬三尺
深二尺

荷花橋

寬一丈
深三尺

共長二百三十丈

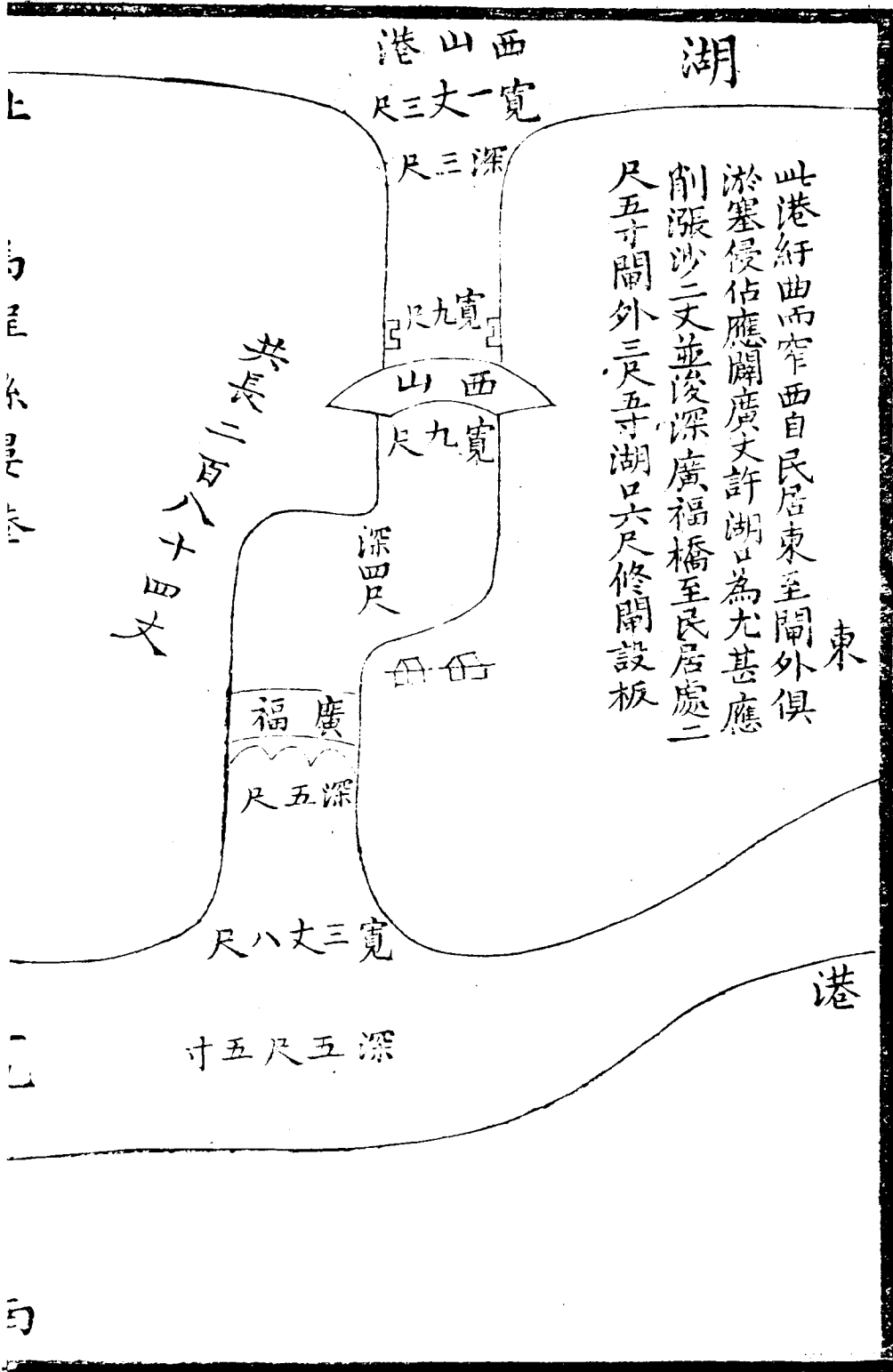
西

橫

深三尺

深二尺五寸

此港曲狹而長兩岸多侵佔橋底與湖口為尤甚應闢廣湖東一丈二尺西一丈橋東一丈二尺西一丈至荷花橋止總以高峴舊址為率並浚深橫港內口二尺木橋此三尺荷花橋此三尺顧家橋外四尺五寸湖內四尺湖口外六尺修闢設板以時啓閉



太

港梅小 (沙淤)

尺八深丈十二寬

鎖金

尺五丈九寬

尺四丈一深

烏程長興二

西橫



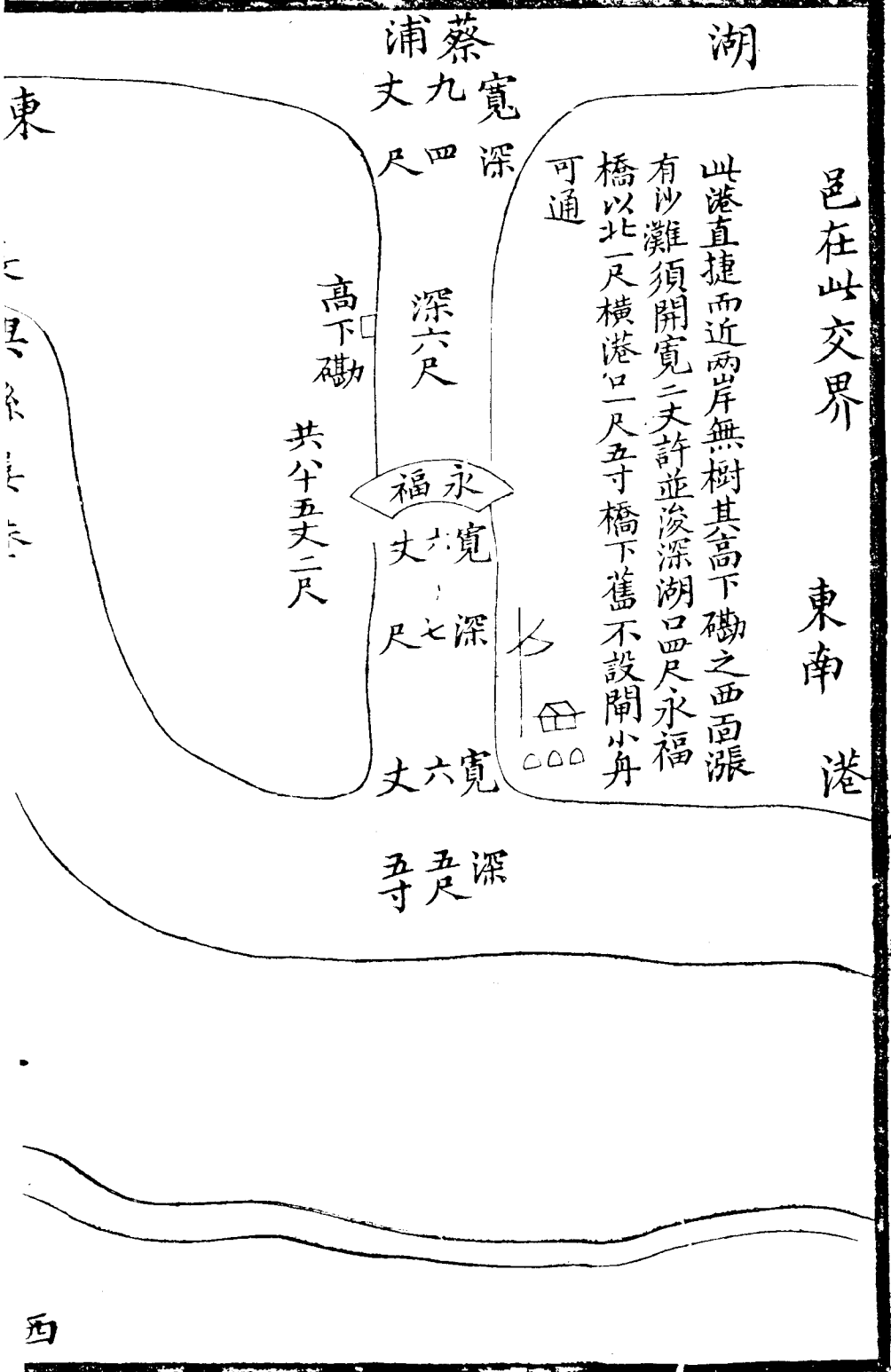
此港寬大深通惟外淤沙亟宜剷削俾程長
二區出水得以暢流至今鎖橋東西無岸巨當湖
水之衝現已坍塌宜移建以期堅固

斗

魚利果漫法

十一

由北
北息橋
機坊港
至都成
北門



湖
蔡浦
丈九尺
寬深

此港直捷而近兩岸無樹其高下礮之西面漲
有沙灘須開寬二丈許並浚深湖口四尺永福
橋以北一尺橫港口一尺五寸橋下舊不設閘小舟
可通

邑在此交界
東南港

永福
丈六尺
深七尺
寬六丈

高下礮
共半五丈二尺

五尺深

東

之
里
系
長
丈

西

湖 寶 瀆 港

東

寬 天 五 寸

深 二 尺 五 寸
二十四丈六尺

此港直捷而狹兩岸多侵佔宜照
高岸舊址剝削並濬深橫港口一尺
五寸橋內三尺湖只五尺修開設板

開 埧

開 橋

七十二丈六尺

寬 天 五 寸
深 二 尺 五 寸

東南

自西漚渚至無欄
木橋計一百三十九丈二尺

無欄木橋

深八尺
寬二丈二尺



西

太 港 埃 卍

北

長 身 具 薄 淺

此港紆遠而狹兩岸多侵佔樹木叢生
宜照橋址開寬並浚深湖八尺橫港口五
五寸橋下三尺五寸建閘設板

共計二百卅三丈二尺

寬 三丈
深 三丈

閘 橋
寬 三丈
深 七尺

寬 八丈
深 七尺
深 一丈

閘 卍 橋 卍 地



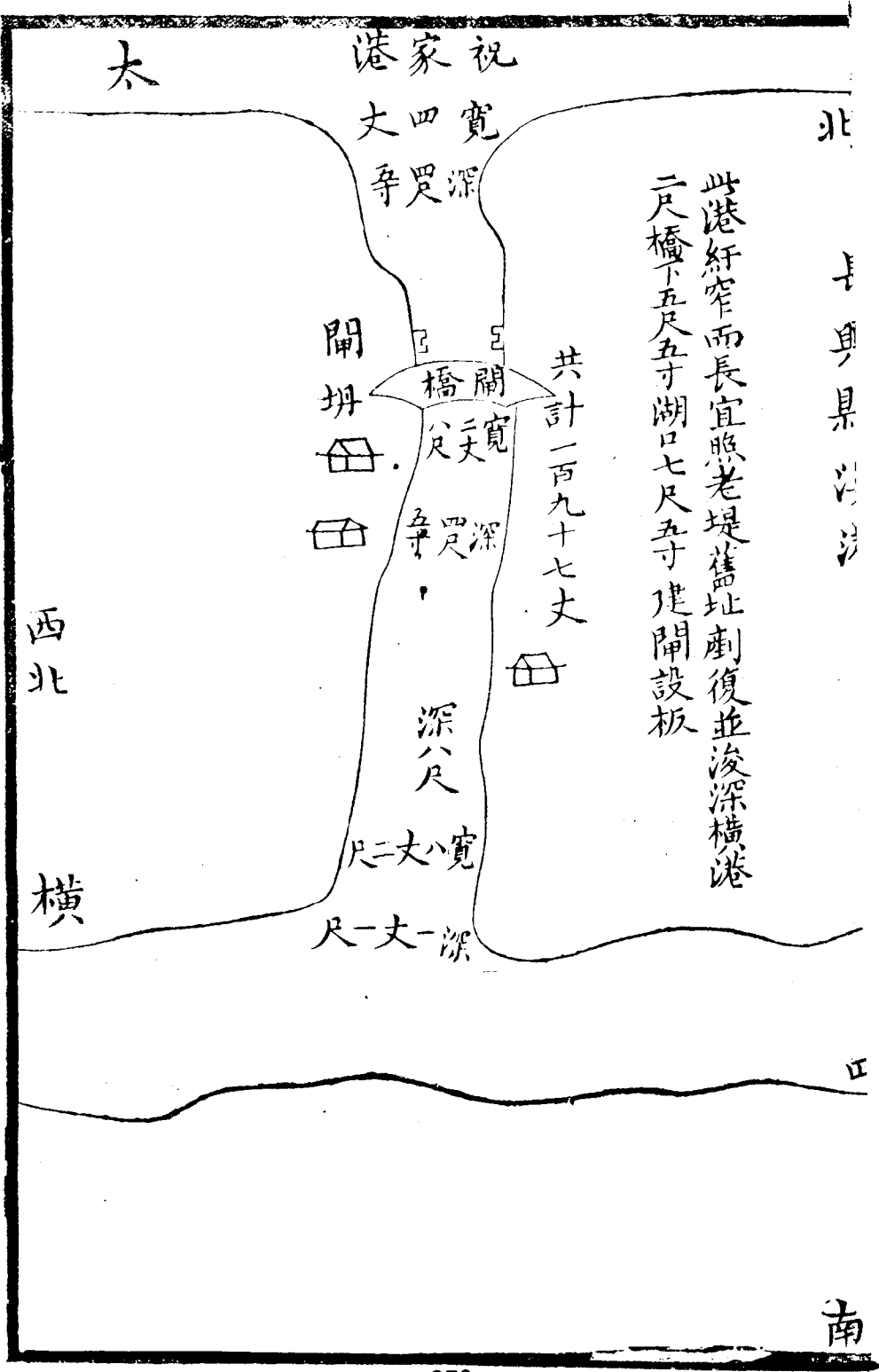
西北

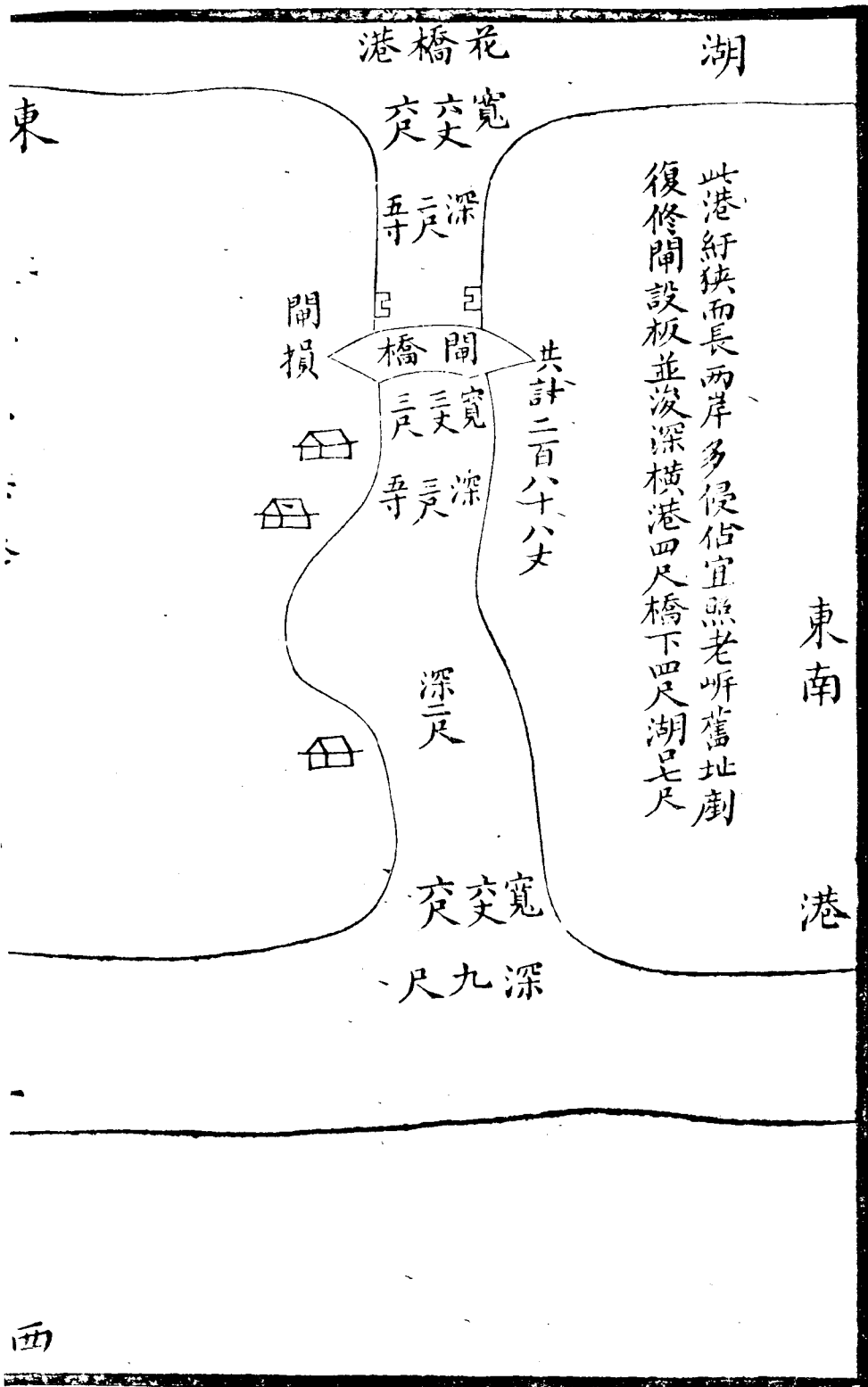
橫

三

南







新開港

北

長興縣漢港

此港寬大長直自橋以北將至湖口一帶淤沙甚高
東面須削八尺西面宜削丈許近南削三丈並濬
深湖口六尺修閘設板

共計二百六十一丈

寬九丈三尺

深三尺

淤沙

閘損

橋

寬三丈
深三丈
六尺



寬二十丈
深七尺五寸

斗七濬

西北

橫

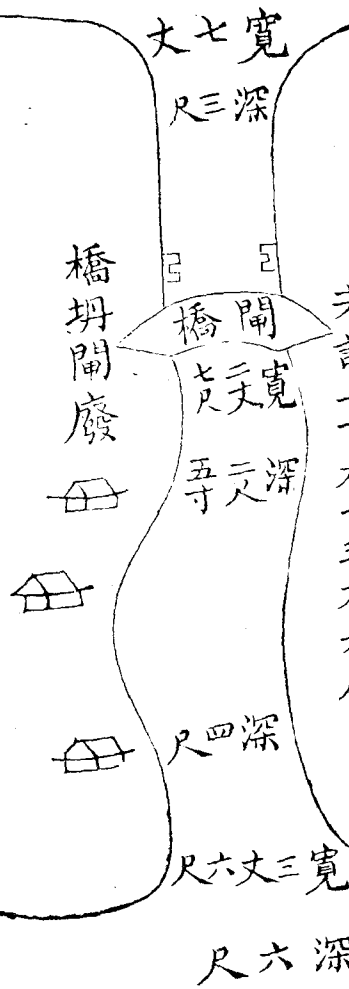
五

南

湖石瀆港

東

長
具
系
是
志



共計一百九十三丈六尺

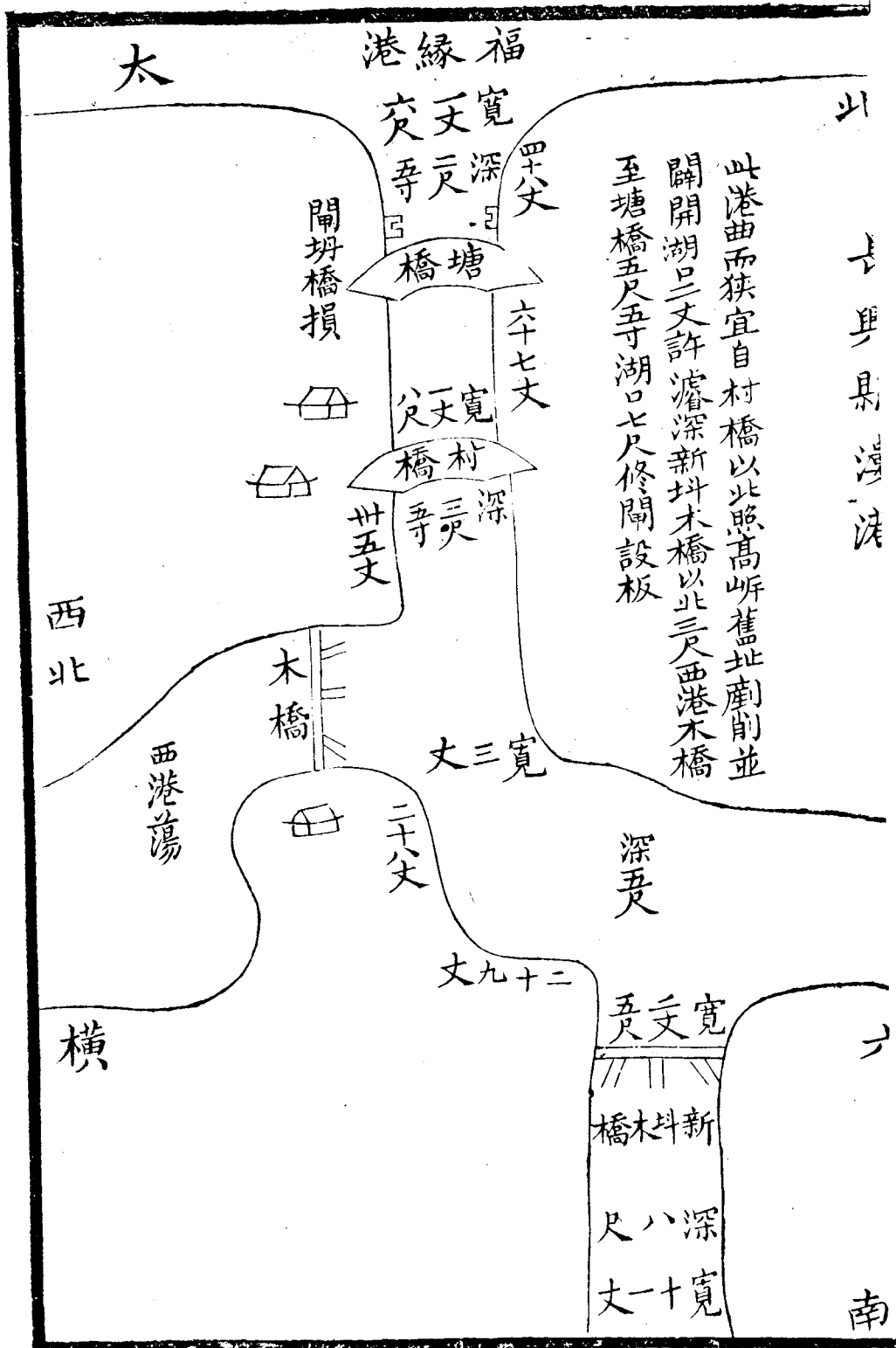
此港紆窄多被侵佔宜於東西削去三尺許西面
削去六尺許並浚深橫港二尺橋下四尺五寸湖口五
尺建復橋開設板啓閉

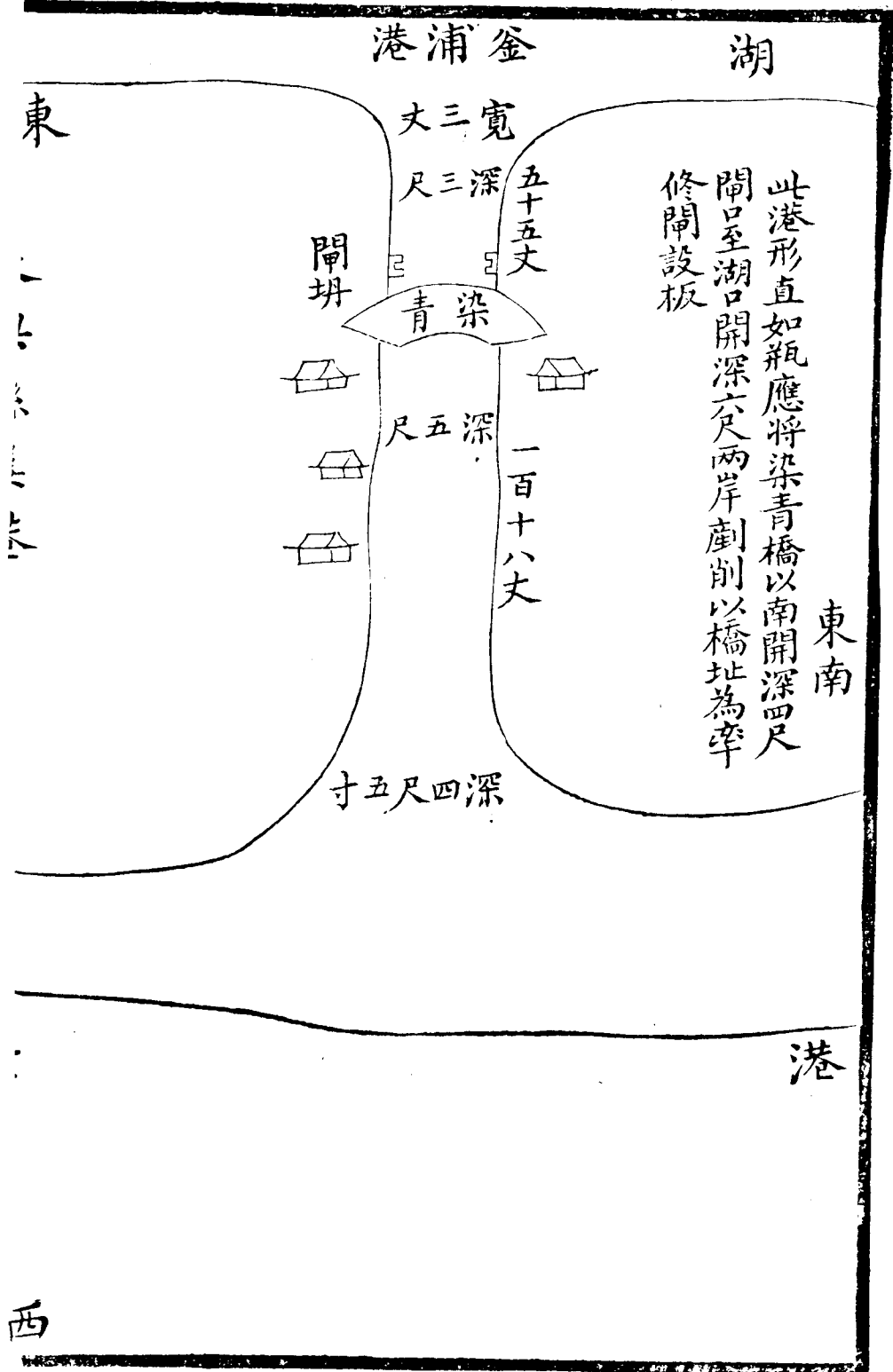
東南

港

西

481-48.5





釜浦港

湖

東

寬三丈

深三尺

五十五丈

閘埧

染青橋

此港形直如瓶應將染青橋以南開深四尺
 閘口至湖口開深六尺兩岸剷削以橋址為率
 修閘設板

東南

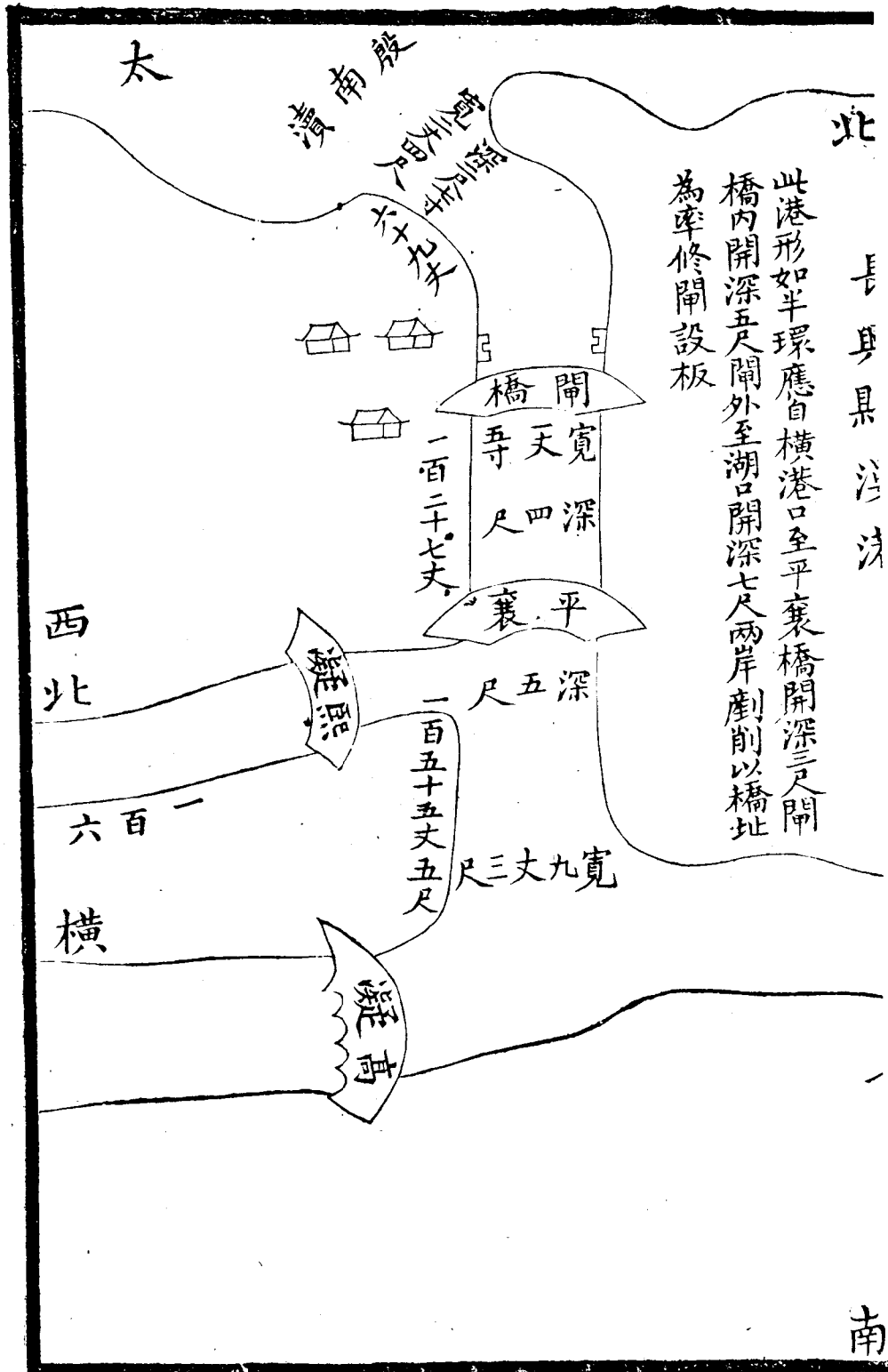
深五尺

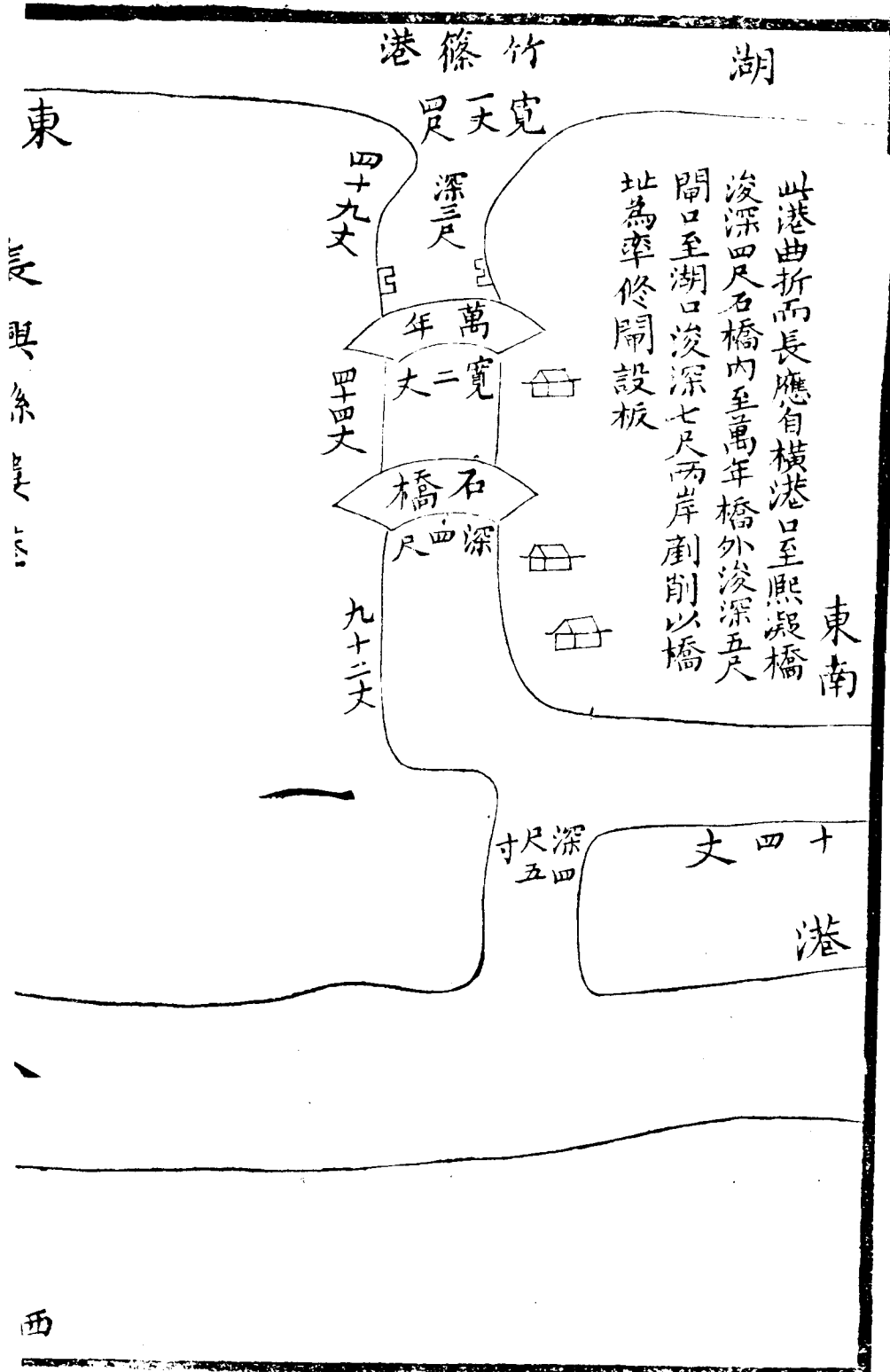
一百十八丈

深四尺五寸

港

西





湖 竹篠港

寬一天

深三尺

四十九丈

萬年橋 寬二丈

四四丈

石橋 深四尺

九十二丈

此港曲折而長應自橫港口至熙凝橋
浚深四尺石橋內至萬年橋外浚深五尺
閘口至湖口浚深七尺兩岸剝削以橋
址為率修閘設板

東南

丈四十

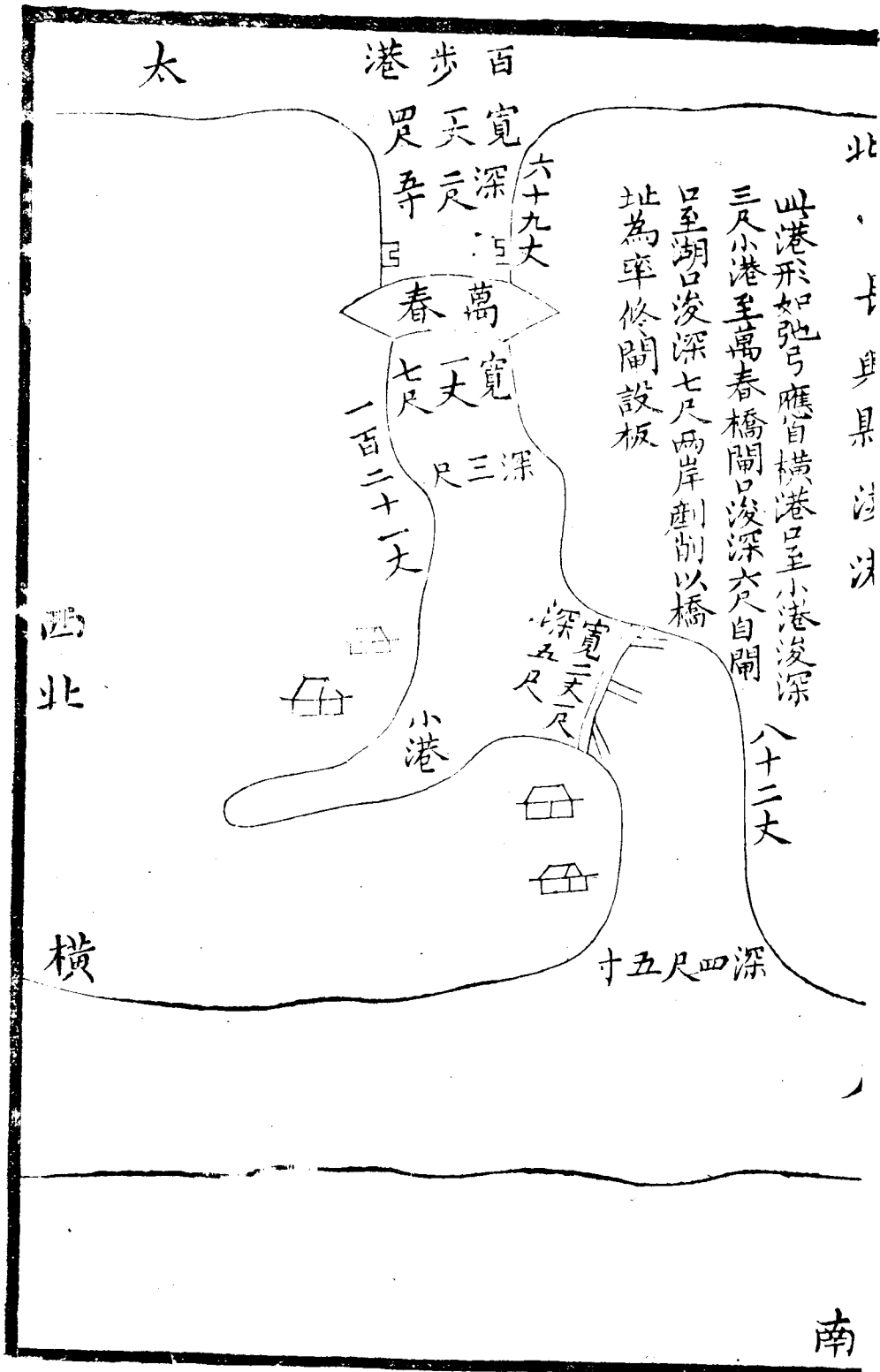
港

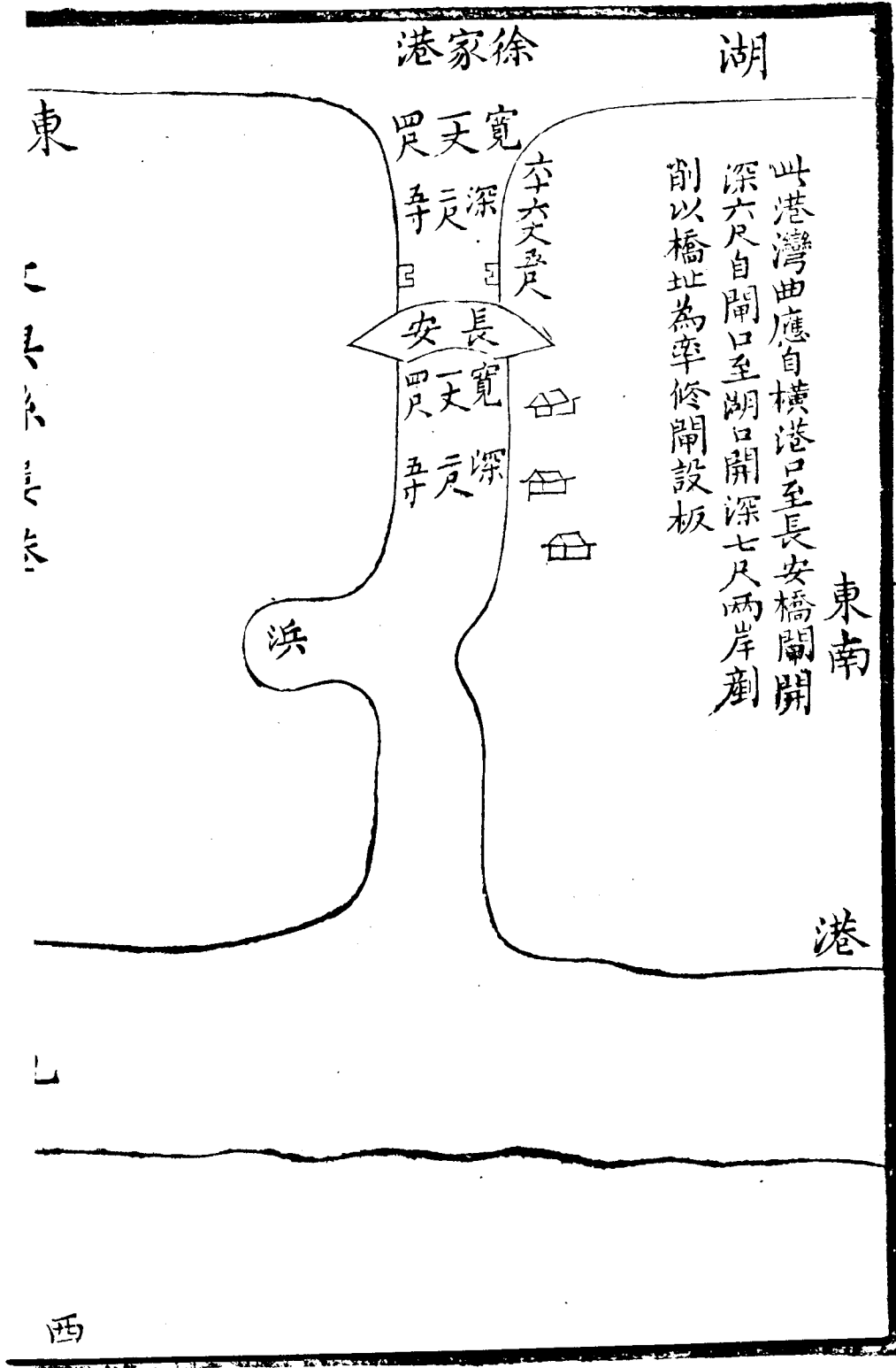
深四尺五寸

東

長興系

西





徐家港

湖

東

二
三
四
五

寬
天
尺

深
一
丈

六
丈
五
尺

長
安

寬
一
丈

深
一
丈

四
尺

五
尺

台
台
台

此港灣曲應自橫港口至長安橋開
深六尺自開口至湖口開深七尺兩岸
削以橋址為率修闢設板

東南

洪

港

西

太湖新塘港

寬約三十餘丈

北

此港直接太湖港既濶大水亦深通
 舊無閘座毋庸添設新塘橋外西岸
 石塘坍塌五丈宜加修治

長 畢 鼎 漢 渚

三十丈


寬五十丈

寬大深

石塘七丈五尺

新塘

三十丈

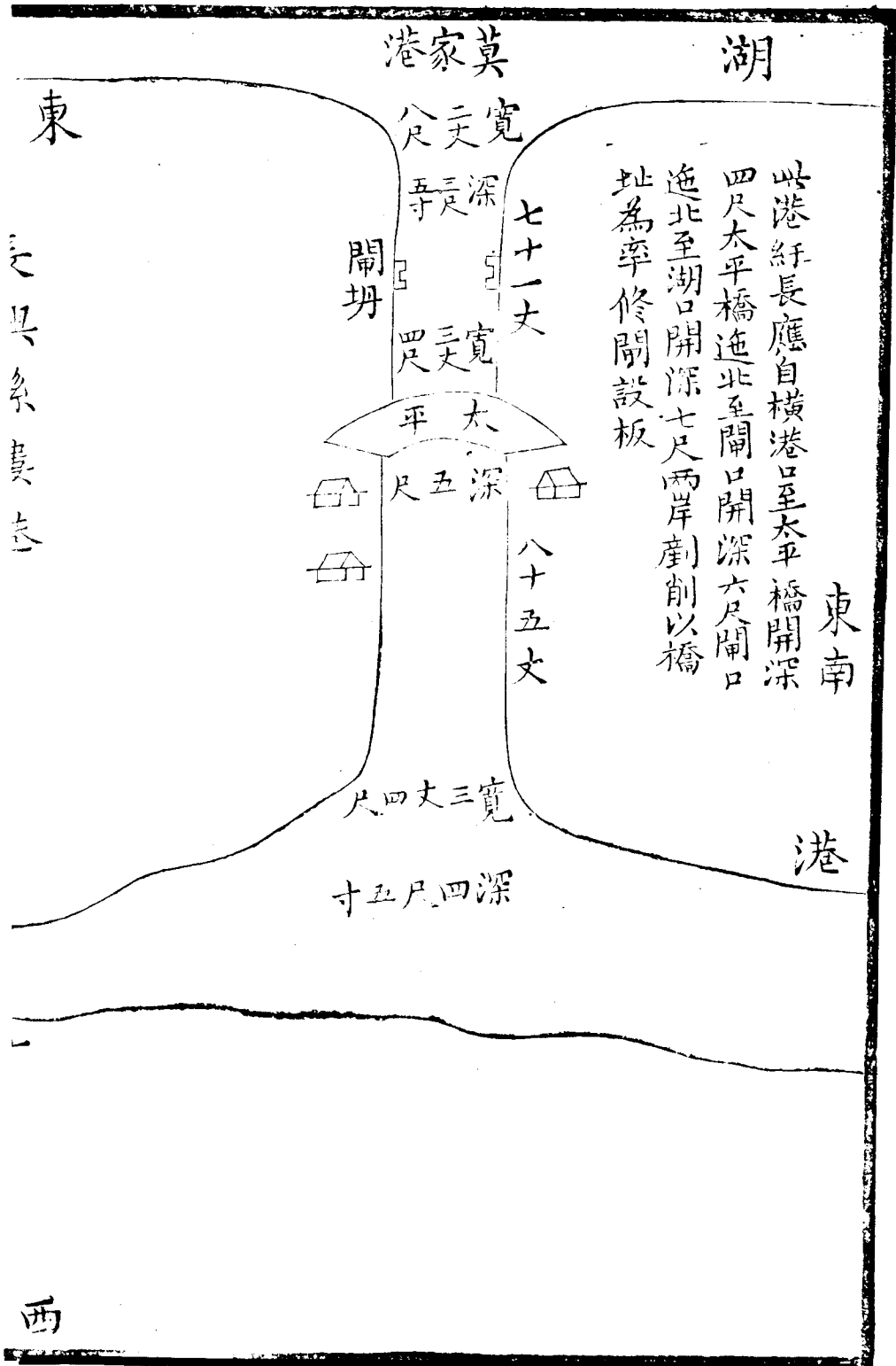


西 北

橫

大

南



莫家港

湖

東

長興縣志

寬三丈

深三丈

七十一丈

開塹

寬三丈

太平

深五尺

八十五丈

此港紆長應自橫港口至太平橋開深四尺太平橋迤北至開口開深六尺開口迤北至湖口開深七尺兩岸剗削以橋址為率修閘設板

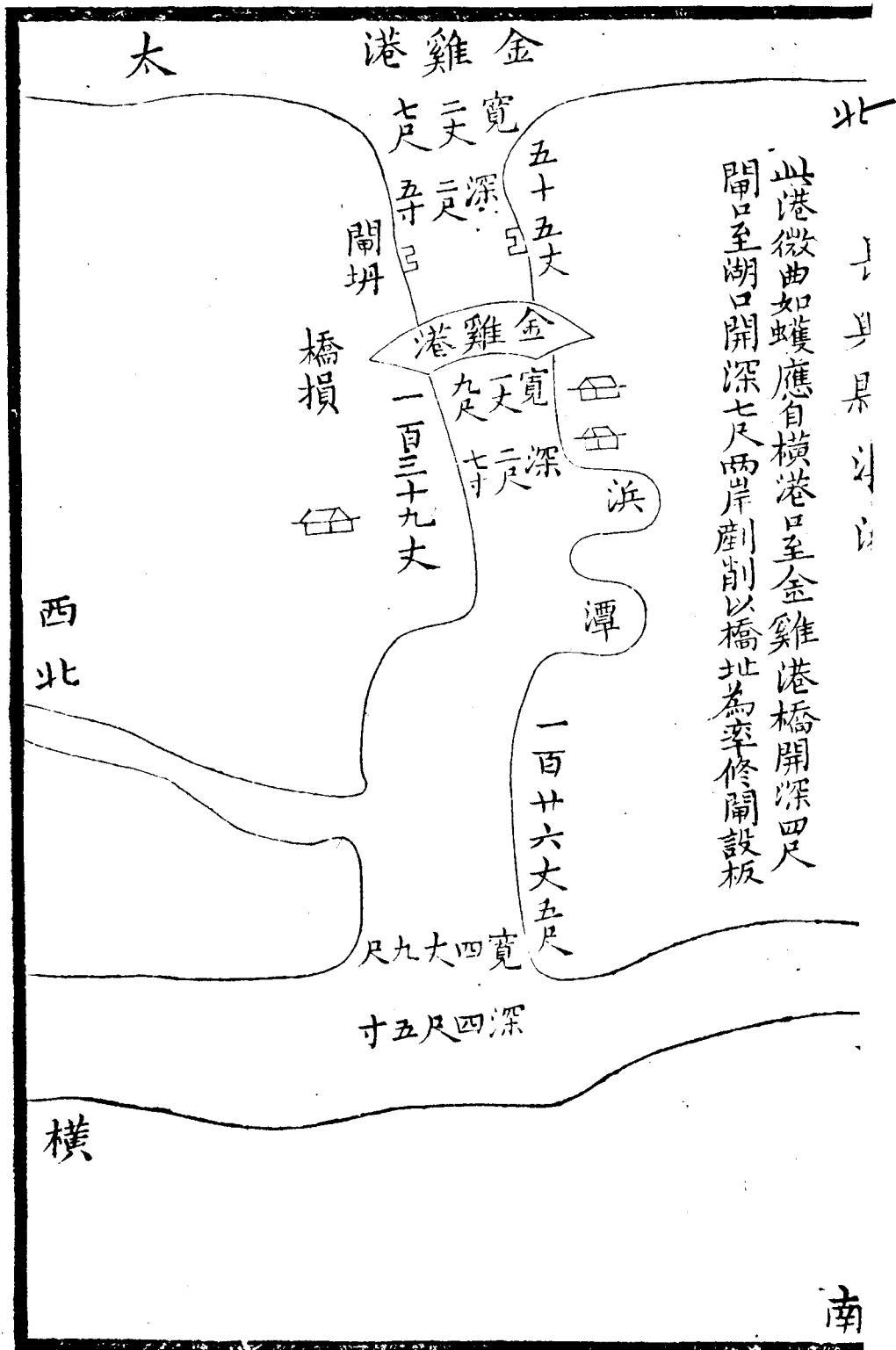
東南

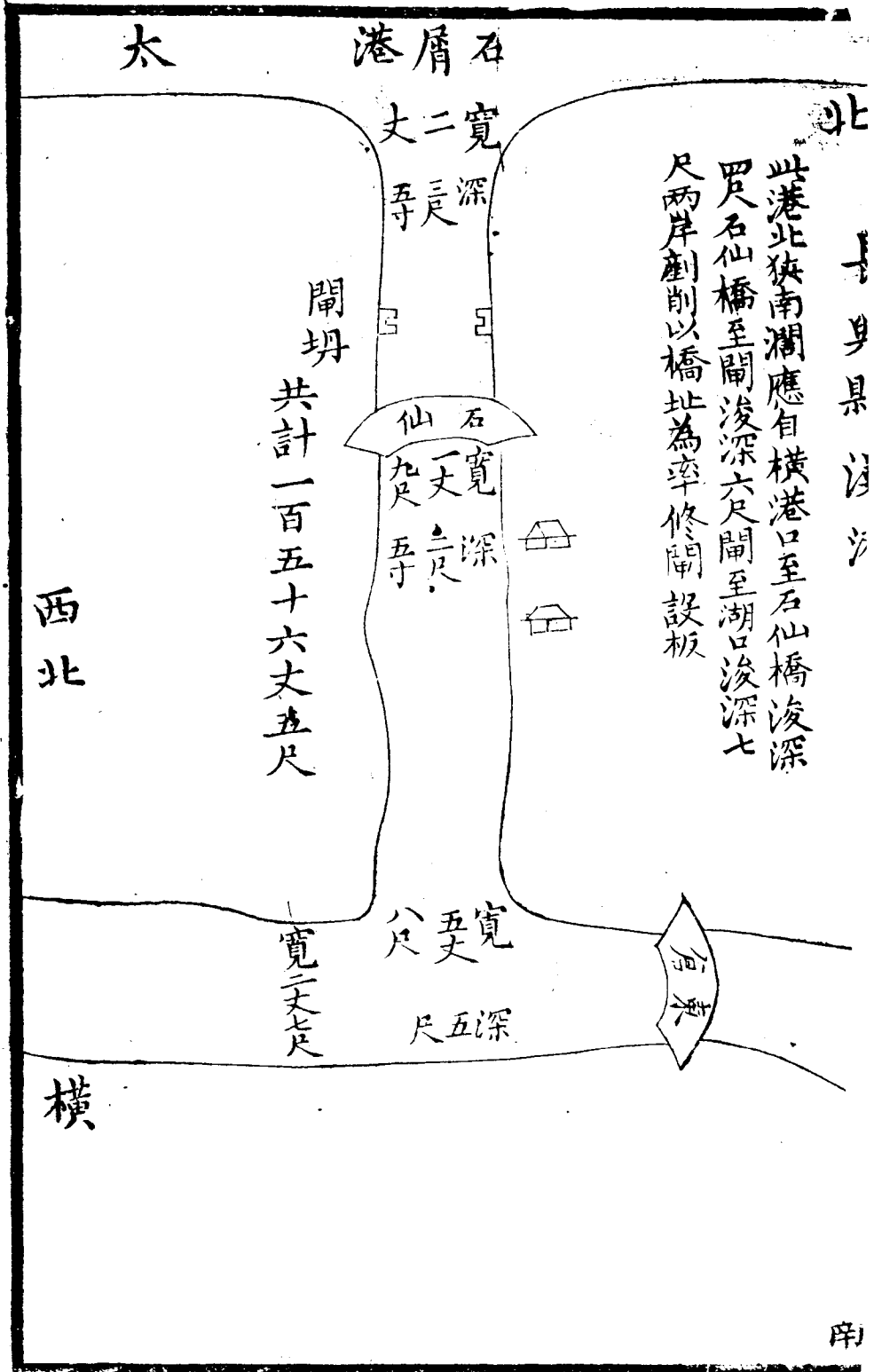
港

寬三丈四尺

深四尺五寸

西





杭瀆港

湖

東

一百五十五

寬天

後村港

系長

此港雖不直達湖而東連杭瀆西接大沉並宜疏治以暢其流應自東口至西口開深五尺兩岸佔侵姑免剷削緣宣洩之道不專藉

寬三丈

深三尺

七十二丈五尺

此港在後村港之東右通大沉瀆並與石屑港相連應自橫港口至橋開口開深五尺開口至湖口開深七尺兩岸剷削以橋址為率修開設板

東南

閘

塘橋

寬二丈

深三尺

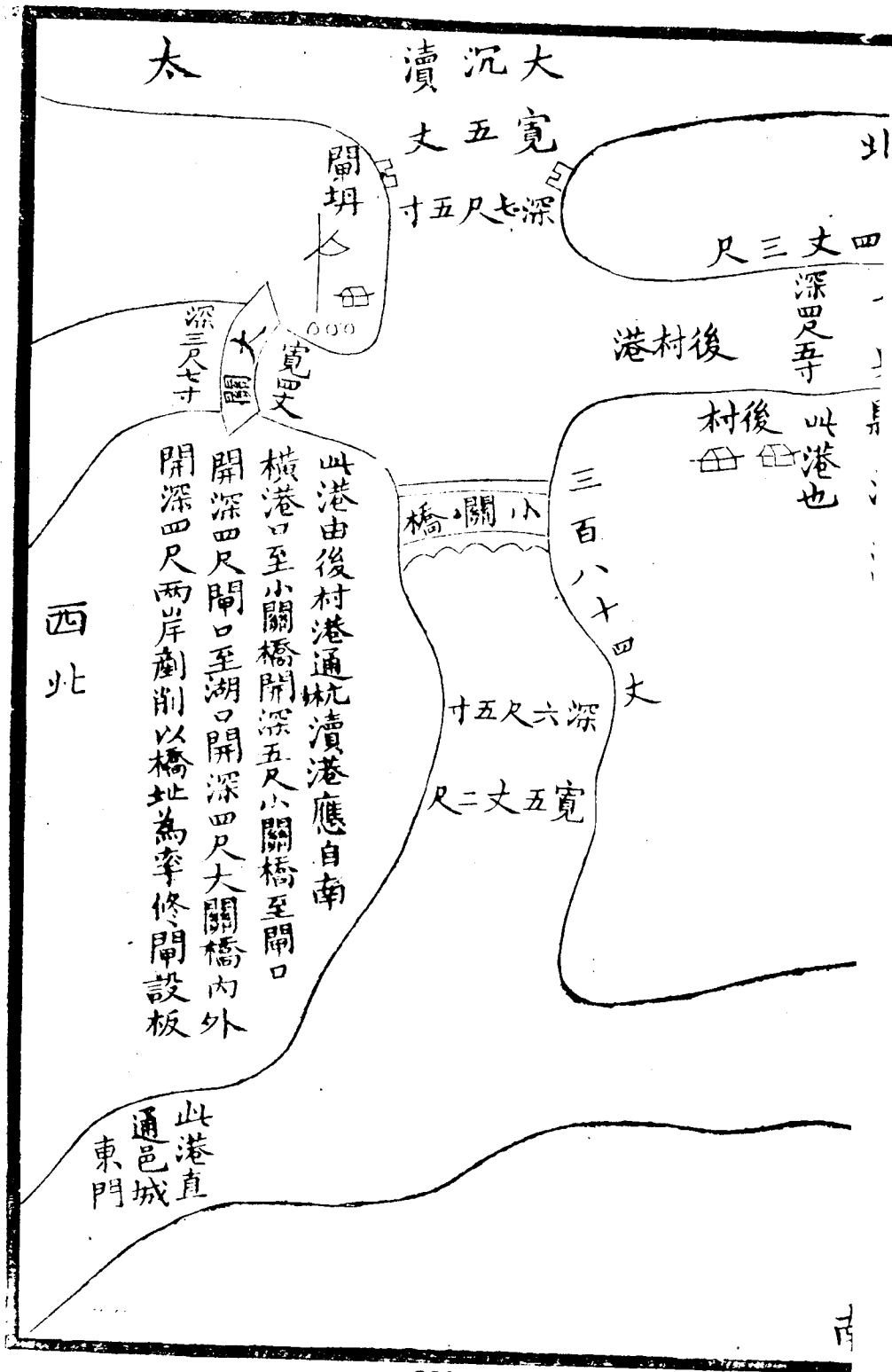
八十八丈

深四尺

深五尺

港

西



太

大沉瀆

寬五丈

深七尺五寸

閘

四丈三尺

深

後村港

後村
此港也

深三尺七寸

寬四丈

三百八十四丈

小關橋

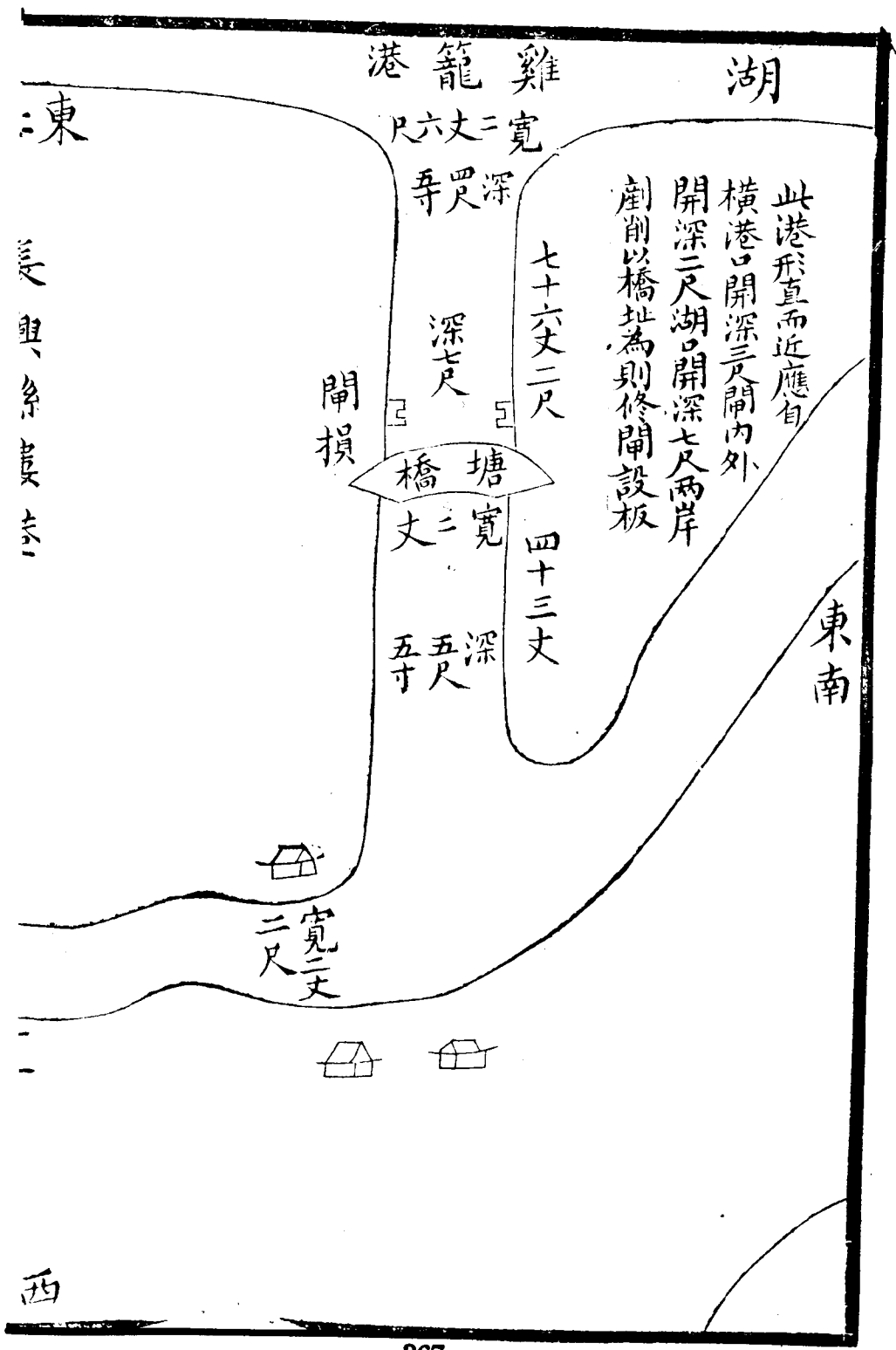
深六尺五寸

寬五丈二尺

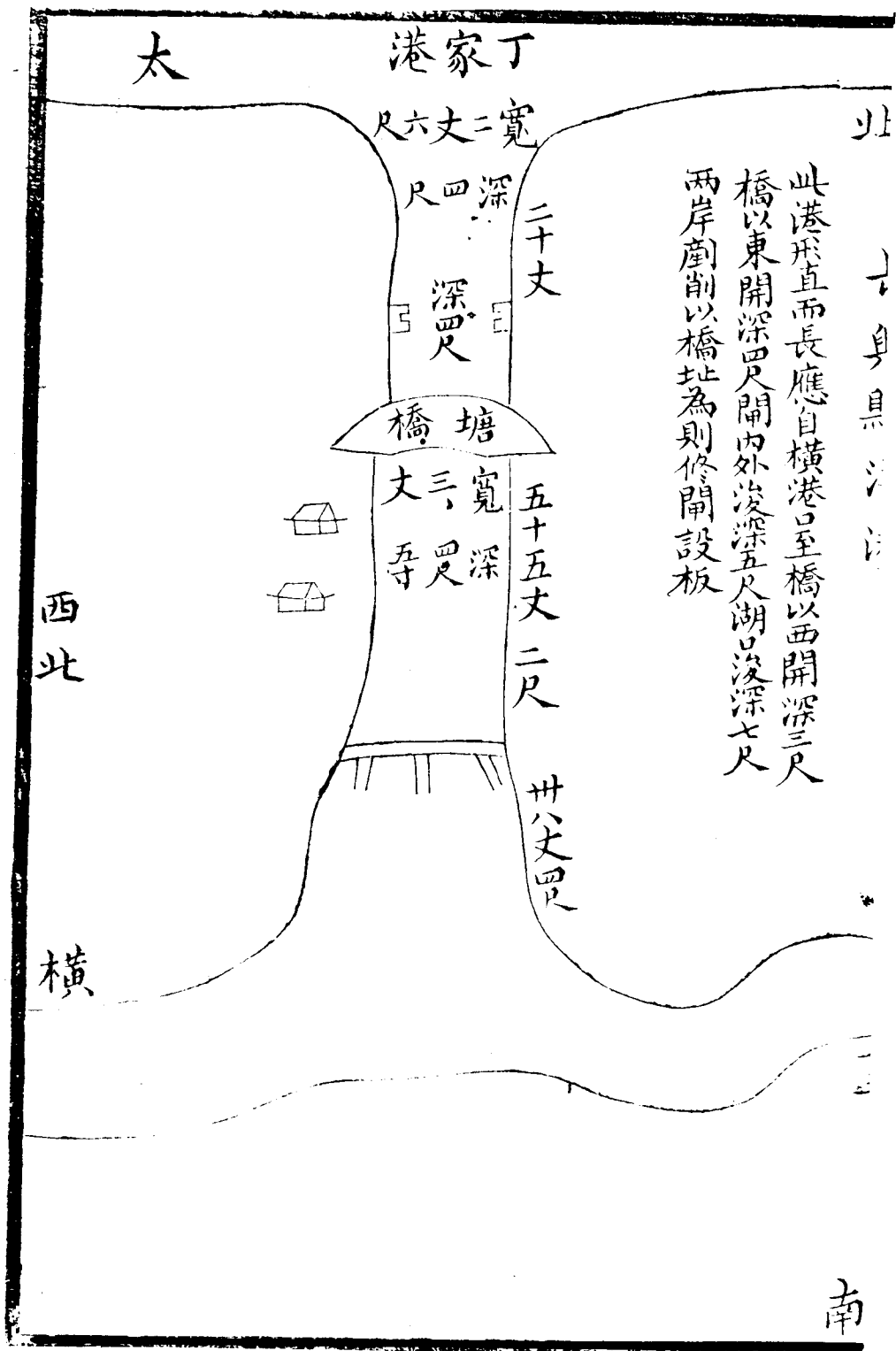
此港由後村港通杭瀆港應自南
橫港口至小關橋開深五尺小關橋至開口
開深四尺開口至湖口開深四尺大關橋內外
開深四尺兩岸剷削以橋址為率修閘設板

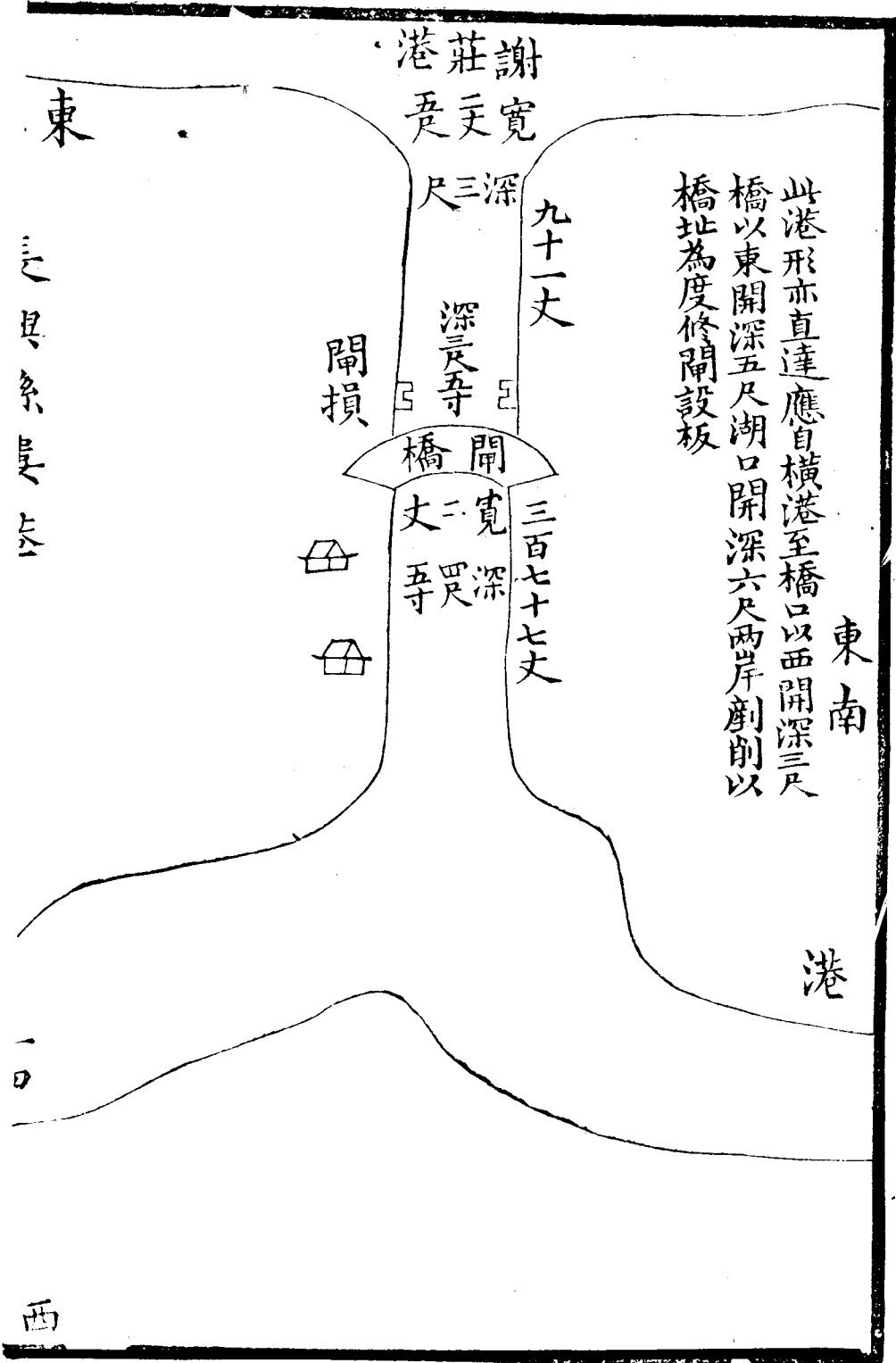
西北

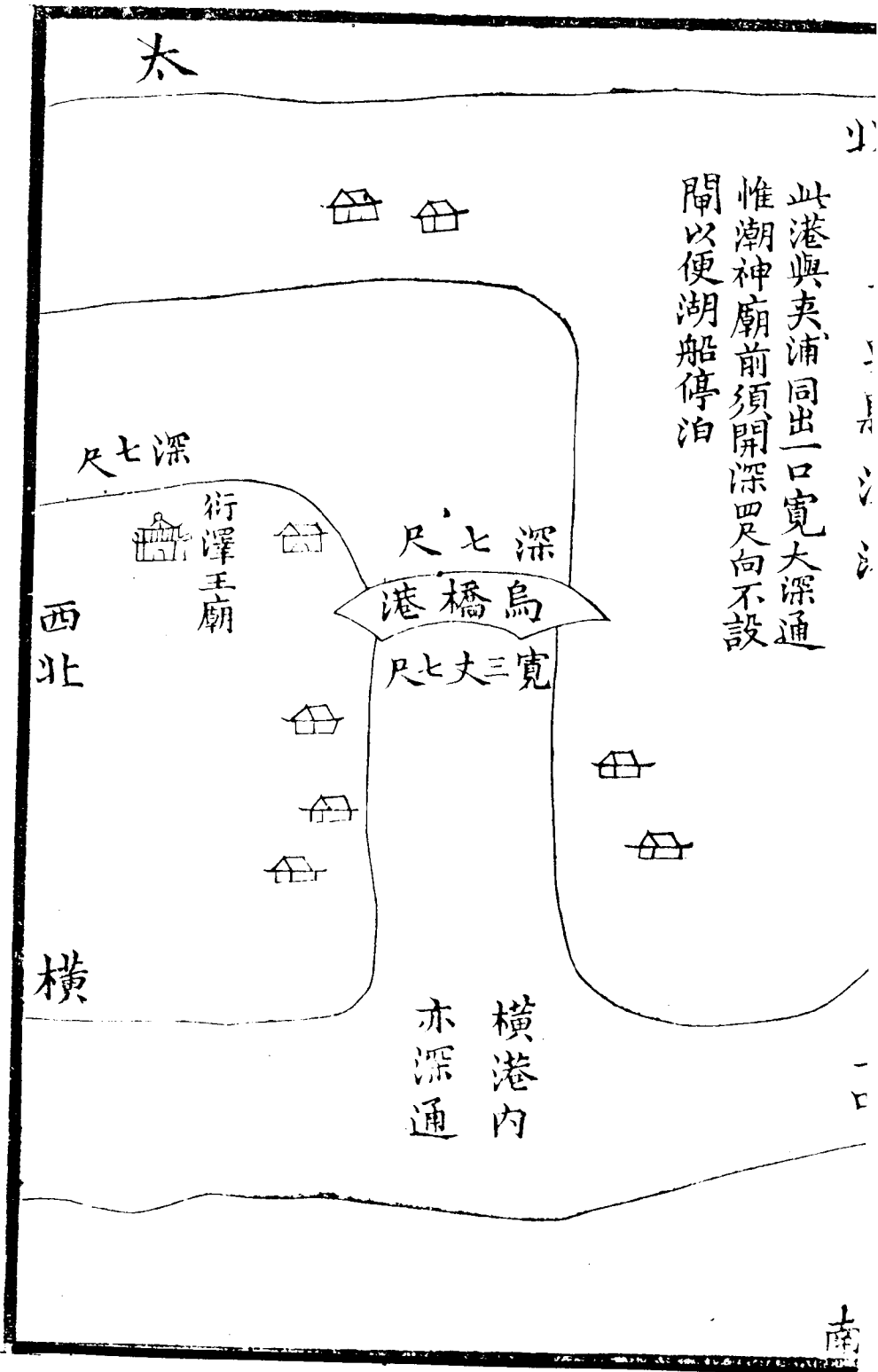
此港直
通邑城
東門



長與系莫志



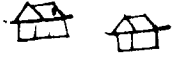




太

北

此港與夾浦同出口寬大深通
 惟潮神廟前須開深尺向不設
 閘以便湖船停泊



尺七深



衍澤王廟



尺七深

烏橋港

尺七丈三寬

西北



橫

橫港內
 亦深通

南

港浦夾

湖

東

丈餘十三寬
尺一丈一深

此港上通包洋湖南合
烏橋港為舟楫往來孔
道寬大深通不煩疏濬

寬十餘丈

長具系長志

十五尺九深
丈十寬

東南



橋石大

尺五丈一深

港

此港西通
包洋湖

西

長大港太

北

此港由山澗來水應自楊家橋至塘橋
 濬深三尺閘外至湖口濬深四尺兩岸刷
 削以橋址為率修閘設板

五十五丈四尺

寬三尺
 深二尺
 父五寸

閘

寬四尺
 深四尺

寬三丈
 塘橋

深四尺

王家橋
 寬二丈

西北

橫

三五

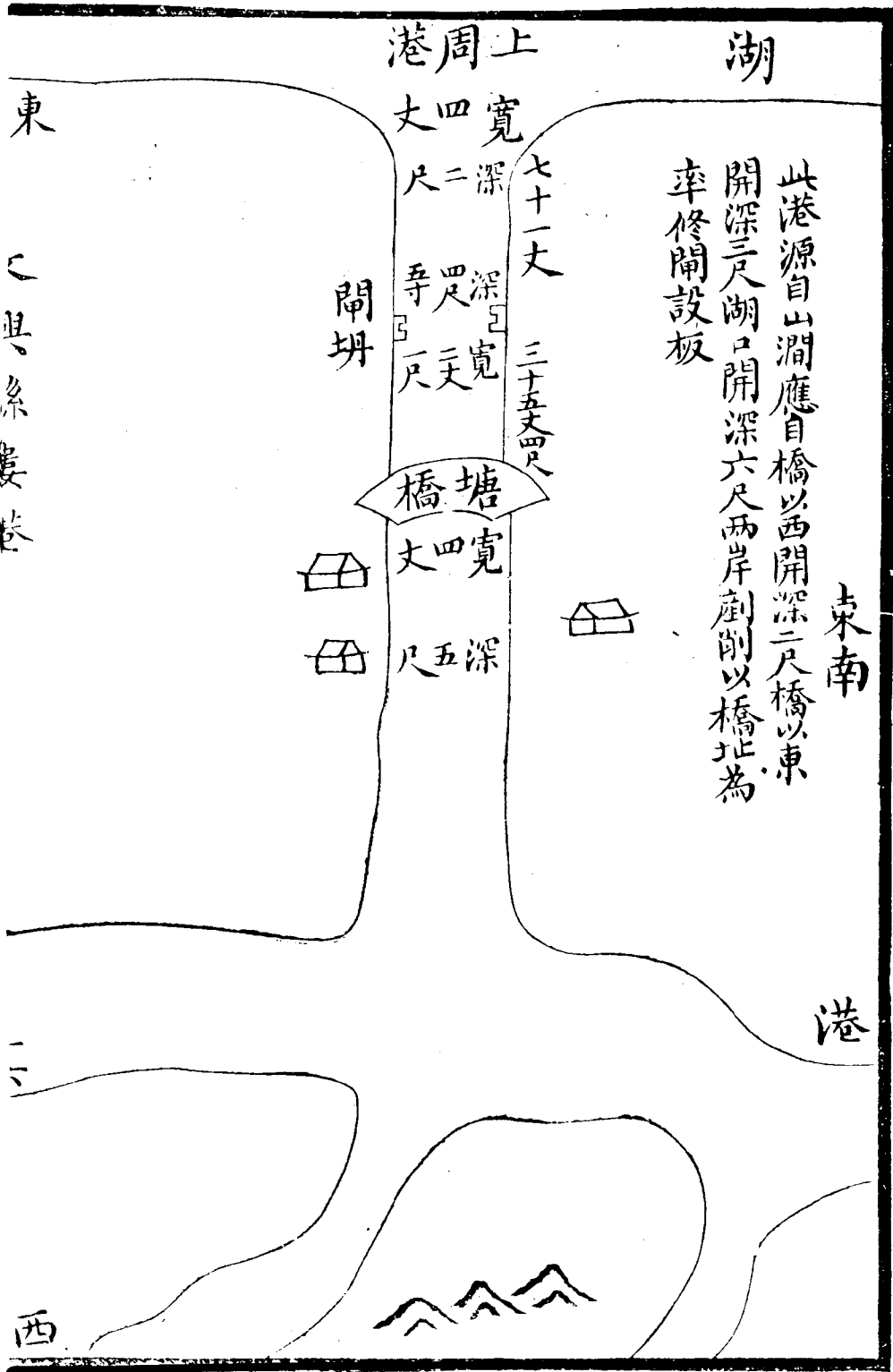
此港係引
 山水灌田現
 已淤塞


從南川
 北川諸
 山來水

南

45 B

481-482-5





太

蔣家港

北

寬

深二丈

九十四丈

此港淤塞不通橋門又窄應自橋內外
開寬一丈五尺橋內浚深八尺橋外浚深
九尺湖口開寬一丈浚深一丈並重建閘
座設板啓閉

淤塞

寬一丈

五丈

塘寬六尺

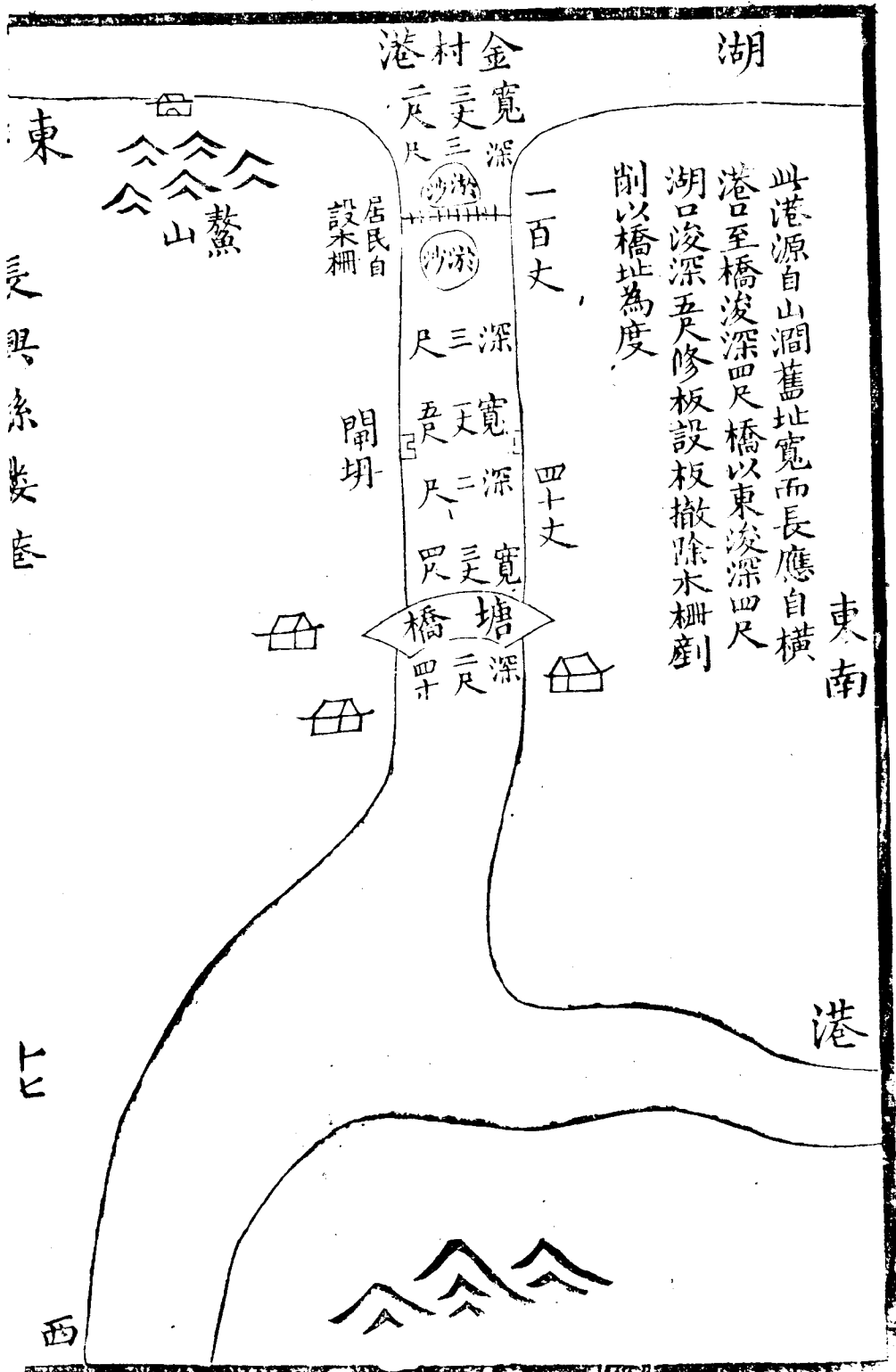
橋寬六尺

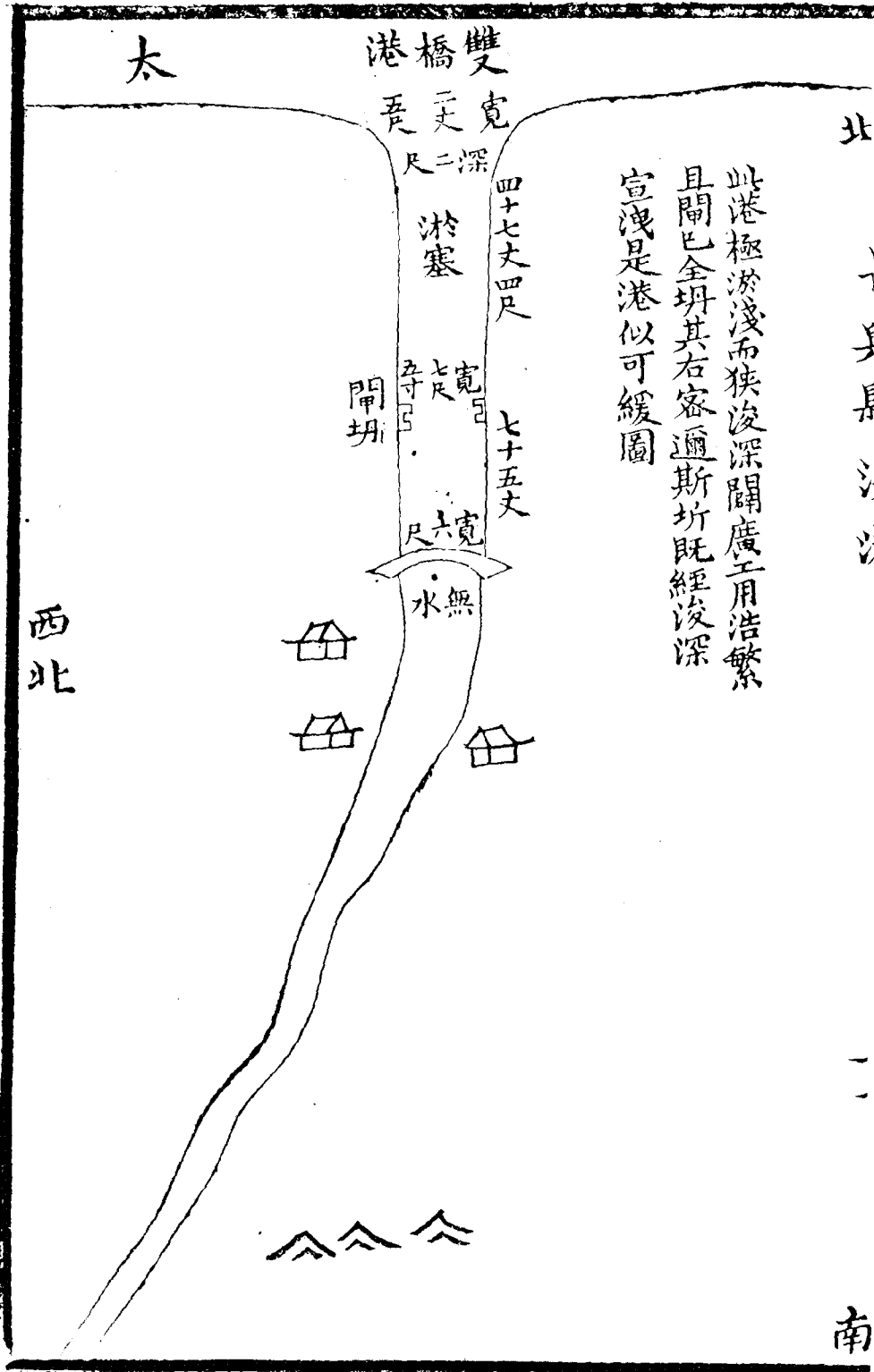
淤塞

西北

橫

南





太

雙橋港
寬
深

尺二

淤塞

四十七丈四尺

閘壩

寬
七尺

七十五丈

寬
六尺

水無

西北

北

南

此港極淤淺而狹浚深闊廣工用浩繁
且閘已全塌其右密邇斯圻既經浚深
宜洩是港似可緩圖

湖

斯斯斯

寬 交 交 交

此港由山澗出水應自橋以西開深二尺
閘內外開深四尺湖口開深六尺劇削現
積淤沙並兩岸開寬以橋址為度
設板

東南

一百二十八丈

深 三 尺

淤沙十餘丈

二十一丈

寬 五 尺

深 四 尺

深 七 尺

塘 橋

寬 五 尺

江蘇宜興界

東



西

一
十
美
果
送
江

南

署浙江杭嘉湖兵備道兼管水利事務書局提調梁恭辰校

浙西水利備攷中丞帥公承瀛飭各屬繪圖立說以成此書者也恭辰服官浙省卅餘年去帥公已遠最佩其清節兢兢惕惕不敢以優游待自荒所學凡圖經地志碑記歌謠有關本省風土人情者見之每心誌之冀有以資治理而求其有裨實用者惟是書先得我心焉光緒戊寅筱崖中丞撫浙已一年矣其清廉與帥公頡頏而尤留心民事出是書亟稱賞之恭辰提調書局旋攝杭嘉湖道篆中丞以是書原板已燬見者甚少飭重梓廣播使有司留心民務者咸得知所攷證屬一一校勘是正之是舉也不特爲是書幸而竊爲三郡之

民生幸也夫人情恆忽於所微而洞於所著矧水之爲利當
安然無事耕者食者幾不知利於何有及因循翫愒日積月
累偶逢旱潦爲災猝不及救而後歎疏濬開導之功偉矣近
晉豫奇災爲數百年來所未有言者心酸聞者泣下推厥由
來豈一朝一夕之故哉惜無人焉圖之於未形之始耳雖然
治患於未萌杜危於不覺知者之所急愚者之所昧古聖賢
勵精圖治而誹謗卽隨之故俗吏往往難與圖治昔子產伍
鄭國田疇西門豹引漳水溉鄴其始皆身受衆謗而其後乃
卒成大功利賴永久甚矣蚩蚩之氓勢不能家喻而戶曉之

中丞此書之刻俾居官皆能留心於水利非惟有益於三郡
具見其謀國之誠恤民之切有古名臣之風焉因重刻竣而
爲識其緣起如此五月望日梁恭辰謹跋

24 A

901-7410

--	--	--	--	--	--	--	--	--	--



11