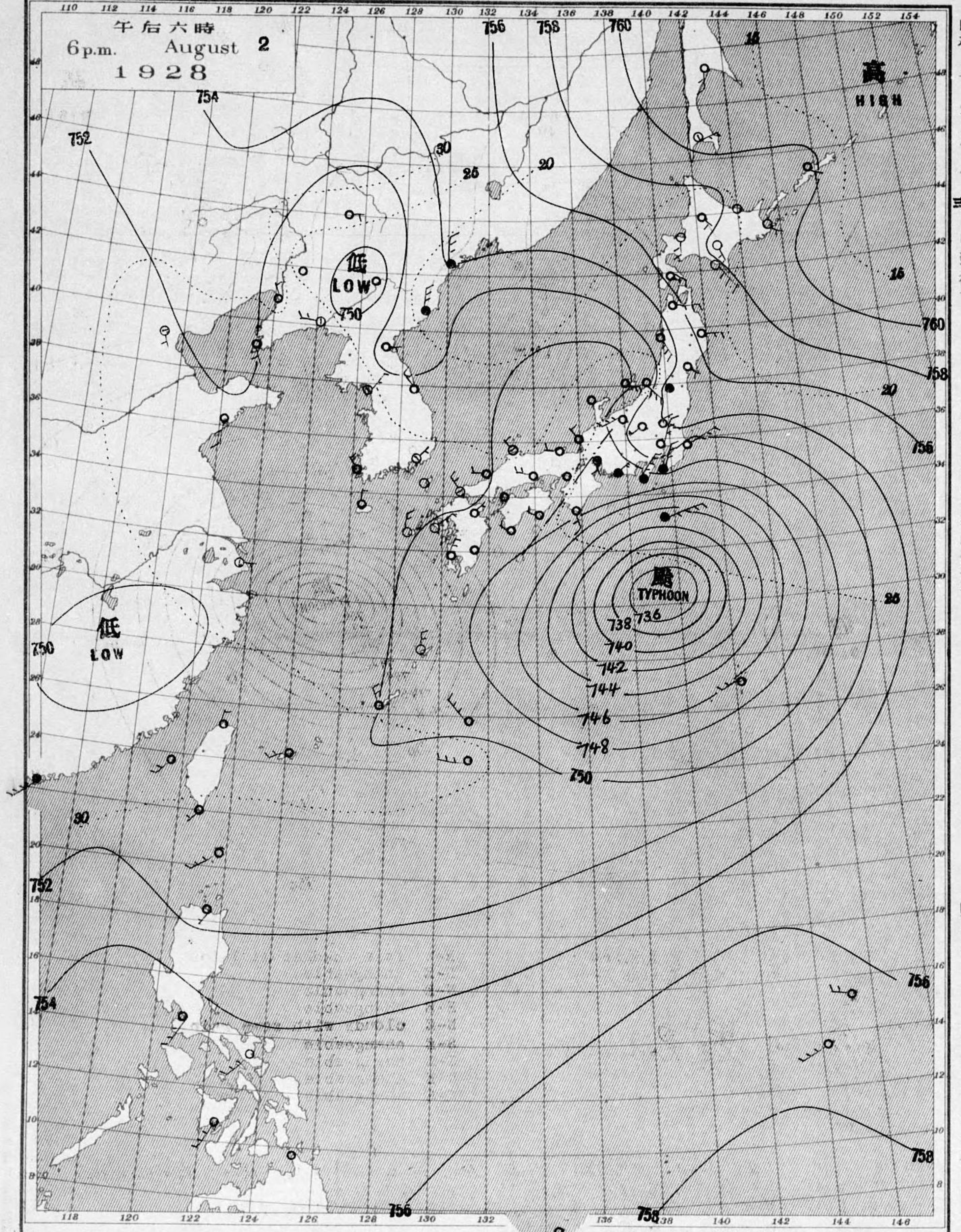


天氣圖
WEATHER CHART.

THE CENTRAL METEOROLOGICAL OBSERVATORY OF JAPAN. TOKYO.



等壓線 Isobaric line	○ 快晴 Clear	⊗ 雪 Snow	○ 軟風 Light Wind 2-4 m.p.s.	⊗ 烈風 Strong Gale 15-20 m.p.s.	⊗ 颶風 Hurricane 29-35 m.p.s.
等溫線 Isothermal line	⊙ 晴 Fair	⊙ 霧 Fog	○ 和風 Moderate Wind 4-6 m.p.s.	⊙ 疾風 Strong Wind 20-25 "	⊙ 強風 Gale 35-40 "
不連續線 Discontinuity	☁ 雲 Cloudy	⚡ 雷雨 Thunder storm	○ 疾風 Strong Wind 6-10 m.p.s.	⊙ 強風 Gale 25-29 "	⊙ 強風 Gale 40 <
	● 雨 Rain				

明治廿七年三月七日第三種郵便物認可
昭和三年八月三日發行

發行人 發行所
東京市麹町區元町三番地

中央氣象臺

東京市神田區西小川町一丁目六番地 電話九段二八四四番
販賣印刷者合資會社 清華堂 (定價郵稅共全五錢)

0 1 2 3 4 5 6 7 8 9 10 11 12 13 14 15

始



八月 壹 日 午 前 六 時 各 地 觀 測 表
OBSERVATIONS at 6 a.m. (135° M.S.T.) August 1 1928


測 候 所							測 候 所												
STATIONS	Air Press. mm. 700+	Air Temp. °C	Wind Direc.	Wind Vel. m.s.	Clouds Amt. Form	Weather	Precip. mm. (1)	STATIONS	Air Press. mm. 700+	Air Temp. °C	Wind Direc.	Wind Vel. m.s.	Clouds Amt. Form	Weather	Precip. mm. (1)				
パラオ Palau	58.2	26.4	-	1	4 SK	bc	-	山形 Yamagata	53.0	19.5	NNE	2	10 N	r	5				
樺 春 Kōsyun	52.5	27.2	-	1	10 SK	e	2	秋 田 Akita	53.0	18.6	NNE	2	10 C	e	-				
臺 東 Taitō	52.5	25.8	WNW	2	6 CS	bc	-	水 戸 Mito	48.8	20.4	NE	8	10 N	r	54				
臺 南 Tainan	52.3	25.4	-	1	6 SK	bc	-	金 山 Kanayama	53.2	20.5	E	3	10 N	r	54				
澎 湖 Hōko	52.3	27.5	SW	2	7 C	bc	-	石 巻 Isinomaki	54.1	22.1	ENE	6	10 N	r	-				
臺 北 Taihoku	52.2	25.2	-	1	9 SK	e	-	水 澤 Midusawa	55.3	19.0	-	1	8 SK	e	-				
石 垣 Isigakizima	52.2	28.8	W	4	9 SK	e	-	盛 岡 Morioka	55.4	17.6	-	1	9 CK	e	-				
那 覇 Naha	51.4	27.9	W	5	3 K	bc	-	宮 古 Miyako	56.2	20.2	NE	4	10 S	c	-				
名 瀧 Naze	50.0	27.5	W	3	6 SK	bc	-	青 森 Aomori	55.3	21.6	ENE	7	10 SK	e	-				
鹿 兒 島 Kagosima	49.0	21.7	-	1	4 CK	bc	-	函 館 Hakodate	57.3	19.7	E	3	10 S	c	-				
宮 崎 Miyazaki	48.5	23.5	NNW	2	0 CS	b	-	鹿 嶋 Suttu	57.7	20.2	S	10	10 SK	c	-				
熊 本 Kumamoto	49.8	21.0	-	1	1 CK	f	-	札 幌 Sapporo	58.4	19.6	ESE	3	7 CS	bc	-				
足 摺 Asizuri	47.5	26.0	-	1	8 KC	e	-	羽 幌 Haboro	58.6	21.1	SE	2	10 SK	e	-				
高 知 Kōti	47.7	24.0	SW	2	10 SK	e	-	旭 川 Asahigawa	58.5	19.8	-	0	10 CS	e	-				
室 戸 Muroto	47.3	24.3	N	3	10 SC	e	-	浦 河 Urakawa	58.7	20.9	E	2	9 SK	e	-				
徳 島 Tokushima	48.1	23.3	WNW	3	10 N	r	2	帯 廣 Obihiro	58.7	18.2	-	1	10 N	r	1				
和 歌 山 Wakayama	47.1	23.7	-	0	10 SK	e	12	網 走 Abasiri	58.6	18.3	-	1	7 C	bc	-				
潮 岬 Siomisaki	45.2	25.0	WNW	3	10 SK	e	32	釧 路 Kusiro	60.2	17.7	-	0	10 S	e	-				
大 分 Oōita	49.5	25.4	NW	2	1 C	b	-	根 室 Nemuro	59.8	15.0	SSE	3	10 S	f	-				
松 山 Matuyama	48.7	23.6	-	0	10 N	e	-	紗 那 Syana	60.6	16.6	SE	2	10 C	e	-				
多 摩 津 Tadotu	48.3	25.2	WSW	3	10 N	e	-	大 泊 Ootomari	58.9	19.9	NE	2	10 S	e	-				
廣 島 Hirosima	48.8	23.9	-	1	4 C	bc	-	敷 香 Sikka	60.6	19.0	NW	4	10 CS	e	-				
岡 山 Okayama	48.0	25.5	-	1	10 SK	e	-	釜 山 Husan	51.1	23.4	NW	2	10 SK	e	-				
神 戸 Kōbe	47.5	23.4	W	3	10 SK	e	8	濟 州 島 Saisyūtō	51.4	23.4	ESE	2	10 SK	e	-				
大 阪 Ōsaka	47.2	24.4	-	1	10 SK	e	15	水 浦 Moppo	51.4	23.6	WSW	3	10 SC	e	1				
京 都 Kyōto	46.8	24.2	-	1	10 SK	e	23	仁 川 Zinsen	52.5	20.8	NNE	4	10 CS	e	-				
八 木 Yagi	47.3	23.1	-	1	10 N	e	20	江 陵 Kōryō	53.4	21.8	NW	2	10 SK	e	1				
富 江 Tomie	50.4	25.1	NNE	5	4 SK	bc	-	元 山 Gonsan	54.6	21.2	-	1	10 SC	e	-				
長 崎 Nagasaki	49.8	23.5	NNE	4	9 KC	e	-	咸 津 Zyōsin	55.4	19.4	NW	2	10 SK	e	-				
佐 賀 Saga	50.9	24.6	-	1	9 SK	e	-	雄 基 Yūki	55.9	19.7	-	0	10 SC	e	-				
福 岡 Fukuoka	50.3	23.6	N	2	10 N	r	-	中 江 津 Tyūkōtin	54.1	16.8	-	1	8 C	e	-				
大 門 Simonoseki	49.7	23.6	NW	2	3 SK	bc	-	龍 岩 浦 Ryūganpo	53.3	21.1	-	1	10 SC	e	4				
濱 田 Hamada	50.0	24.4	ENE	2	10 S	e	-	大 連 Dairen	52.8	22.3	-	0	4 CK	bc	-				
境 Sakai	49.4	25.4	NE	2	10 SK	e	-	營 口 Yinkow	52.8	22.1	-	1	10 CK	e	-				
宮 津 Miyadu	48.1	23.2	-	0	10 N	r	12	營 口 Yinkow	52.8	23.1	-	1	10 SK	e	-				
津 Tu	45.2	25.4	WNW	6	10 SK	e	22	奉 天 Mukden	53.2	20.6	-	0	0	-	b	-			
岐 阜 Gifu	45.2	24.4	WNW	2	8 SK	e	8	長 春 Changchun	53.2	20.6	-	0	0	-	b	-			
名 古 屋 Nagoya	45.3	24.1	N	4	10 SK	e	10	天 津 Tientsin	52.6	22.8	-	0	0	-	b	-			
濱 松 Hamamatu	44.5	24.0	-	1	10 SK	e	27	青 島 Tsingtau	52.1	22.6	-	0	1 SC	b	-				
長 津 呂 Nagaturo	42.9	26.1	NNE	15	10 KN	e	1	上 海 Shanghai	50.8	24.7	-	0	10 SK	e	6				
横 濱 Yokohama	44.5	25.7	NE	7	10 SK	e	20	漢 口 Hankow	51.2	29.3	W	8	8 SC	e	-				
東 京 Tōkyō	47.1	21.5	N	14	10 N	r	35	芝 罘 Chefoo	52.6	-	0	22	-	b	52.7	E 1	27	-	b
東 京 Tōkyō	47.9	21.6	NE	7	10 N	r	52	船 名	東 經	北 緯	氣 壓	風 向	風 力	天 氣					
栗 谷 Kumagaya	49.3	21.3	NE	6	10 N	r	68	SHIP.	E	N	Air Pressure 700+	Wind ③ Direc.	Force	Weather.					
津 島 Tsushima	44.3	24.7	NNE	9	10 N	e	32	Nurofan maru	137	34	43.7	NNE	7	c					
津 島 Tsushima	46.7	22.0	NE	11	10 N	e	30	Tyōkō maru	127	34	51.8	ENE	3	c					
鉾 子 Tyōsi	36.2	24.3	NE	16	10 N	r	13	NYK.Yawata m.	147	12	60.0	SE	1	c					
八 丈 島 Hatidyozima	49.6	25.3	WSW	6	10 N	e	-	Karahuto maru	155	55	56.9	SE	1	c					
父 島 Titizima	49.4	17.7	ENE	21	10 N	r	53	Tōtai maru	128	28	50.6	WNW	2	bc					
筑 波 山 Tukubasan	49.4	17.7	ENE	21	10 N	r	53	Anyō maru	128	33	51.8	NNE	4	c					
高 山 Takayama	47.7	19.8	-	0	10 SK	e	13	Wakanoura maru	156	57	51.8	NNE	3	b					
飯 田 Iida	46.4	22.1	N	2	10 SK	e	1	Mexico maru	129	32	52.1	NNE	4	c					
松 本 Matumoto	49.1	20.3	ENE	3	10 N	r	30	Tōyōryō m.	142	38	54.1	ENE	6	r					
長 野 Nagano	48.5	20.3	SSW	3	10 N	r	20	OSK.Hōrai maru	127	31	49.8	ENE	3	c					
甲 府 Kōfu	47.8	21.4	-	1	10 SK	e	33	Tokuzyu maru	130	35	49.5	NE	5	r					
前 橋 Maebasi	49.5	20.7	S	4	16 N	r	61	觀 測 所	時 刻	氣 壓	風 向	風 力	氣 温	天 氣					
足 尾 Asio	49.5	18.7	-	1	10 N	r	144	STATIONS	Time	Air Pressure 700+	Wind ③ Direc.	Force	Temp.	Weather.					
宇 都 宮 Utunomiya	50.3	20.6	N	4	10 N	r	84	Hongkong	-	-	-	-	-	-					
福 島 Fukushima	52.7	20.5	NNE	3	10 N	r	24	Manila	7	54.8	-	1	25	overcast					
彦 根 Hikone	46.6	24.4	NNE	3	10 SK	e	16	Appari	-	-	-	-	-	-					
伊 吹 山 Ibukisan	46.6	19.4	NNE	6	10 SK	e	17	Legaspi	7	55.4	SW	1	25	overcast					
福 井 Fukui	46.9	23.6	N	2	10 SK	e	9	Iloilo	7	56.3	-	0	25	overcast					
金 澤 Kanazawa	47.0	23.5	-	1	10 SK	e	8	Surigao	-	-	-	-	-	-					
高 田 Takata	46.6	23.1	NE	8	10 SK	e	11	Yap	-	-	-	-	-	-					
皆 月 Minaduki	46.7	24.7	NNE	5	8 SK	e	9	Guam	15	56.6	SW	4	-	overcast					
伏 木 Husuki	48.2	21.6	-	1	10 N	e	11	Basco	15	51.8	WSW	4	30	overcast					
高 田 Takata	49.5	24.9	ENE	3	10 C	e	1	Wladivostok	13	55.5	SE	2	-	-					
新 潟 Niigata	49.3	24.3	E	4	9 N	e	3	Nikolaievsk	13	56.8	NW	3	-	-					
相 川 Aikawa	49.3	24.3	E	4	9 N	e	3	Khabarovsk	13	55.7	NE	2	-	-					
								Okhotsk	13	59.3	W	3	-	-					
								Mur-Amurskii	13	54.8	SW	1	-	-					

七月 卅 壹 日 午 后 六 時 各 地 觀 測 表
OBSERVATIONS at 6 p.m. (135° M.S.T.) July 31 1928

測 候 所							測 候 所												
STATIONS	Air Press. mm. 700+	Air Temp. °C	Wind Direc.	Wind Vel. m.s.	Clouds Amt. Form	Weather	Precip. mm. (2)	STATIONS	Air Press. mm. 700+	Air Temp. °C	Wind Direc.	Wind Vel. m.s.	Clouds Amt. Form	Weather	Precip. mm. (2)				
パラオ Palau	57.4	27.4	SSE	3	3 SK	bc	-	仁 川 Zinsen	51.1	30.9	SSW	2	4 CS	bc	-				
樺 春 Kōsyun	51.5	31.4	W	2	4 SK	bc	-	江 陵 Kōryō	53.0	25.6	N	2	10 SK	c	-				
澎 湖 Hōko	51.2	31.0	SW	4	8 C	e	-	元 山 Gonsan	53.7	26.2	ENE	4	4 SK	bc	-				
臺 北 Taihoku	50.7	34.1	WNW	4	4 K	bc	-	咸 津 Zyōsin	54.6	23.9	S	2	2 CS	b	-				
石 垣 Isigakizima	51.4	31.6	W	4	4 SK	bc	-	雄 基 Yūki	54.1	22.0	S	3	3 CK	bc	-				
那 覇 Naha	50.6	29.8	WNW	4	7 KN	bc	-	中 江 津 Tyūkōtin	51.6	26.4	NNW	3	8 KC	c	-				
名 瀧 Naze	49.7	30.9	N	2	0 SK	b	-	龍 岩 浦 Ryūganpo	51.5	29.7	S	3	0 KN	b	-				
鹿 兒 島 Kagosima	49.0	30.7	W	3	0 SK	b	-	大 連 Dairen	52.1	29.2	SE	2	2 C	b	-				
宮 崎 Miyazaki	47.8	29.4	SE	3	1 CS	b	-	營 口 Yinkow	51.9	30.2	?	4	10 CS	c	-				
熊 本 Kumamoto	48.8	28.6	NW	4	1 K	b	-	奉 天 Mukden	51.2	31.9	-	1	3 CS	bc	-				
足 摺 Asizuri	47.0	28.9	NW	2	10 CS	e	-	長 春 Changchun	51.3	31.6	-	1	6 CS	bc	-				
高 知 Kōti	47.3	29.0	-	1	10 SC	e	-	天 津 Tientsin	50.7	29.5	SE	2	4 SK	bc	-				
室 戸 Muroto	46.4	27.0	-	2	10 SC	e	-	青 島 Tsingtau	51.3	25.7	SSE	6	2 CS	b	-				
和 歌 山 Wakayama	46.5	24.6	NNE	2	10 N	r	7	上 海 Shanghai	50.8	25.2	-	0	10 N	r	3				
潮 岬 Siomisaki	44.6	23.3	WNW	2	10 N	r	15	ヲ サ 島 Rasazima	51.3	31.5	W	6	3 KC	bc	-				
大 分 Ōita	48.9	27.6	NNW	6	10 SK	e	-	大 東 島 Ōoagarizima	50.6	-	NW	6	1 K	b	0-10				
松 山 Matuyama	47.9	29.5	N	2	10 CS	e	-												
多 摩 津 Tadotu	47.8	27.0	WSW	2	10 SC	e	-	午 前 六 時 6 a.m.	正 午 NOON										
廣 島 Hirosima	48.3	29.5	NNE	3	10 SK	e	-	地 名	氣 壓	風 向	風 力	氣 温	天 氣	氣 壓	風 向	風 力	氣 温	天 氣	
岡 山 Okayama	48.0	25.5	-	1	10 SK	e	-	STATIONS	Air Pressure 700+	Wind Direc.	Force	Temp.	Weather	Air Pressure 700+	Wind Direc.	Force	Temp.	Weather	
神 戸 Kōbe	47.5	23.4	W	3	10 SK	e	-	漢 口 Hankow	51.0	-	0	25	10	r	-	-	-	-	
大 阪 Ōsaka	47.2	24.4	-	1	10 SK	e	-	芝 罘 Chefoo	52.6	-	0	22	-	b	52.7	E 1	27	-	b
京 都 Kyōto	46.8	24.2	-	1	10 SK	e	-	船 名	東 經	北 緯	氣 壓	風 向	風 力	天 氣					
八 木 Yagi</																			

天氣圖
WEATHER CHART.

THE CENTRAL METEOROLOGICAL OBSERVATORY OF JAPAN. TOKYO.



等壓線 Isobaric line	快晴 Clear	雪 Snow	軟風 Light Wind 2-4 m.p.s.	烈風 Strong Gale 15-20 m.p.s.	颶風 Hurricane 29-35 m.p.s.
等溫線 Isothermal line	晴 Fair	霧 Fog	和風 Moderate Wind 4-6 m.p.s.	疾風 20-25 m.p.s.	強風 Gale 25-29 m.p.s.
不連續線 Discontinuity	曇 Cloudy	雷雨 Thunder storm	疾風 Strong Wind 6-10 m.p.s.	強風 35-40 m.p.s.	強風 40 < m.p.s.
	雨 Rain		強風 Gale 10-15 m.p.s.		

明治廿七年三月七日第三種郵便物認可
昭和三年八月四日發行

發行人 發行所
東京市神田區元町壹番地

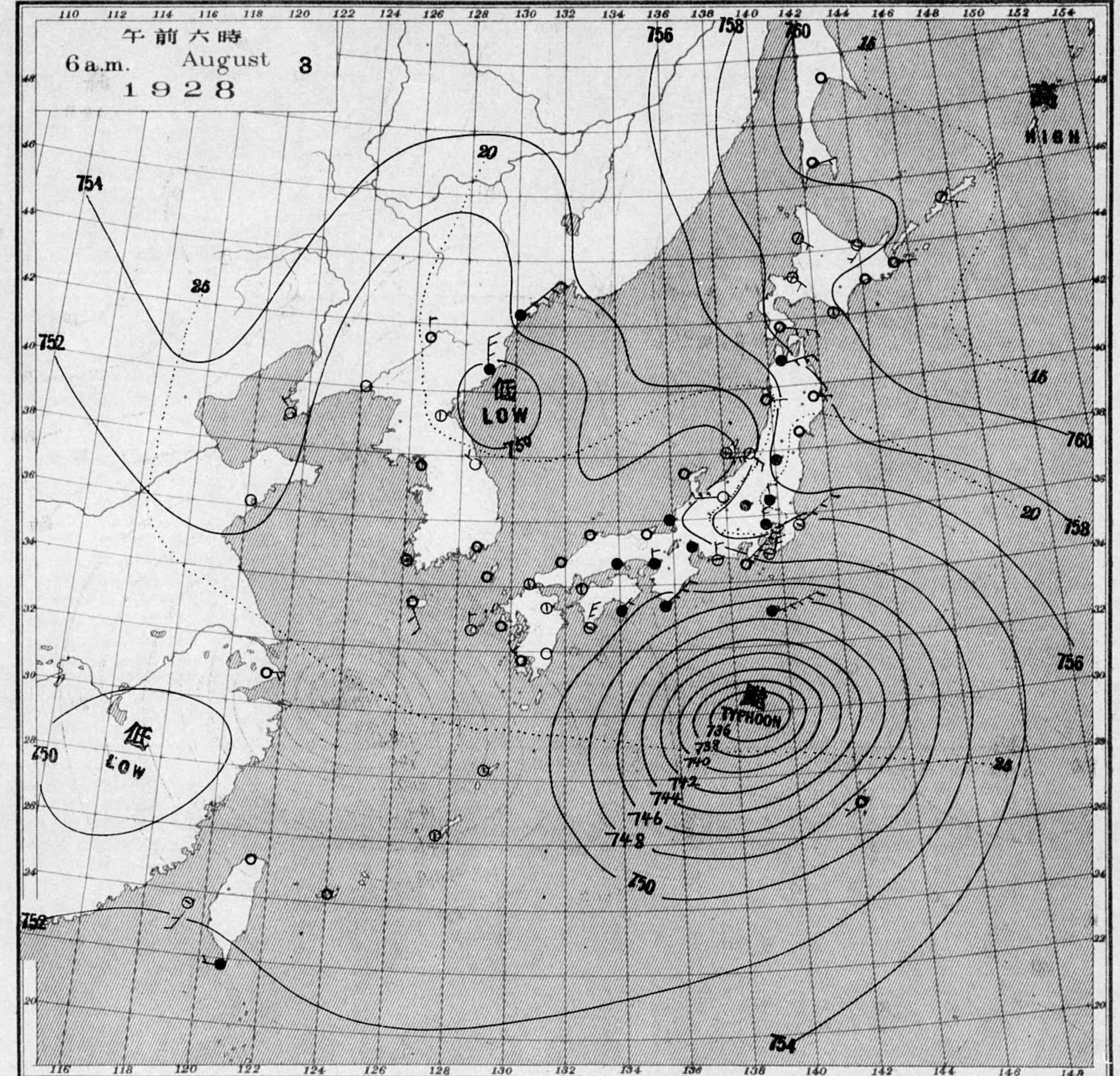
中央氣象臺

東京市神田區西小川町一丁目六番地 電話九段二八四番
販賣印刷者合資會社 清華堂 (定價郵稅共金五錢)

天氣圖

WEATHER CHART.

THE CENTRAL METEOROLOGICAL OBSERVATORY OF JAPAN. TOKYO.



天氣圖第一六一號

天氣豫報

第一區 北陸西ノ風	晴後大氣曇ル
第二區 北陸東ノ風	大氣曇ル
第三區 全	全
第四區 全	全
第五區 全	曇少雨
第六區 南陸東ノ風	大氣曇ル
第七區 北陸東ノ風	全
第八區 北陸東ノ風	全
第九區 北陸東ノ風	全

WEATHER FORECASTS

I N-W	fair changeable later
II N-E	changeable
III N-E	changeable
IV N-E	changeable
V N-E	cloudy with some rain
VI S-E	changeable
VII S-E	changeable
VIII E	changeable
IX S-E	changeable



天氣概況
 颱風ハ七ニ六ニハ大島南西八十里海上ニ在リ西
 向ニ徐々進行シ始メ暴風區域ハ約八十海里ニ
 大島ニ多少風雨カ達シ南海道九州琉球
 北部ノ海上ニ警戒ニ要ス東海道海岸筋
 晴大ニナツカ内陸ノ大阪ノ福島迄雨ニアル
 果シ高氣壓ノ關係ニアル朝鮮東岸ニ七四九
 兆小低氣壓カアリ東ニ動イ居ル高氣壓ハ七
 六一兆ニ北海道東及北ノ海上ニ在リ變化
 カナシ温度ノ関東以北ノ若シ降リ所ニ
 ナシ冷気ノ變ニ程度ニナリ

東京豫報 TOKYO.
 今日北寄ノ風ハ曇ニ勝テ時々雨カ降ル
 曇頂ニナシ明クナル
 今晚ニ明日ニ同様曇風ナリ

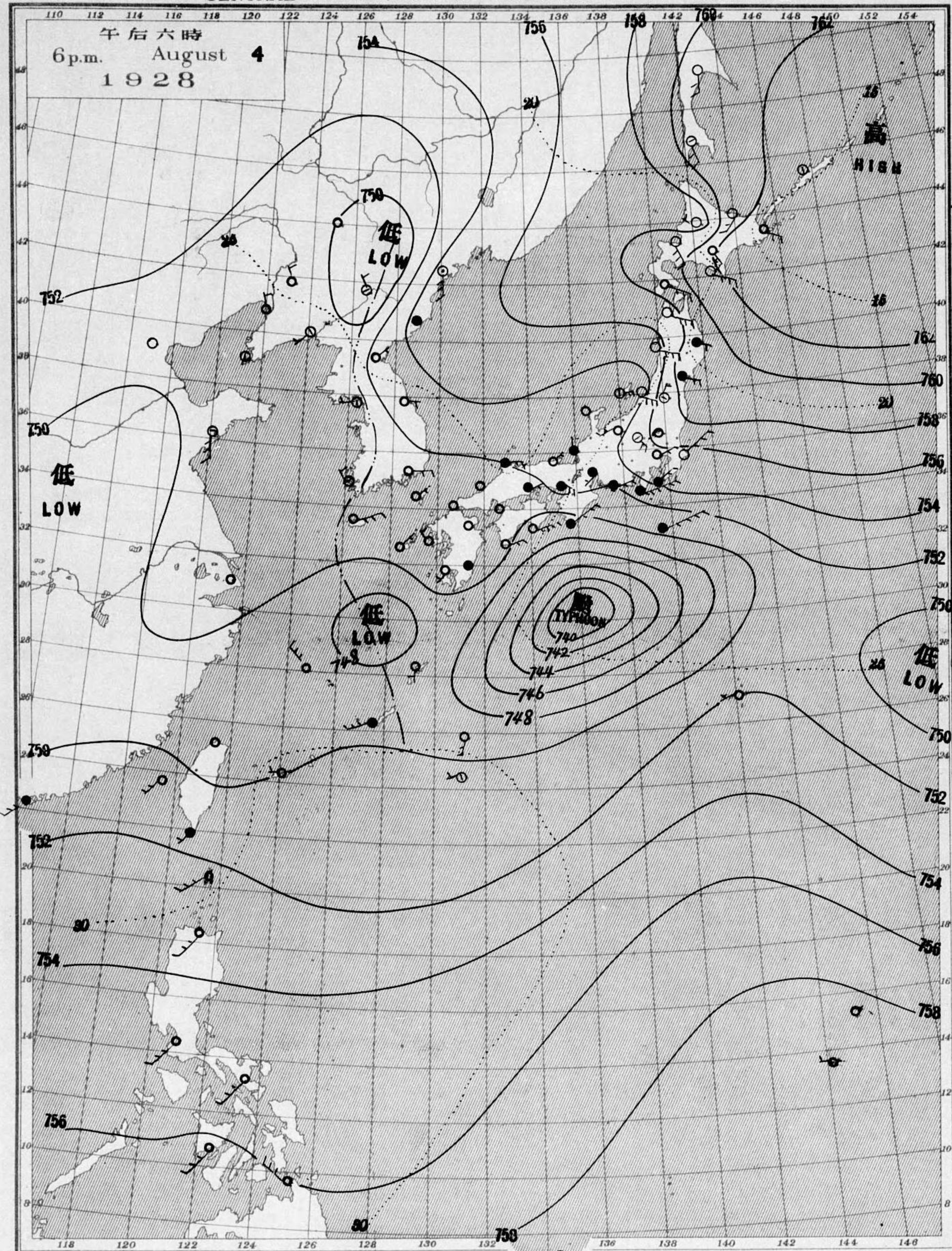
八月 日午前六時各地觀測表
OBSERVATIONS at 6 a.m. (135° M.S.T.) August 2 1928

測候所	氣壓	氣溫	風向	風速	雲量	雲形	天氣	雨量	測候所	氣壓	氣溫	風向	風速	雲量	雲形	天氣	雨量
STATIONS	Air Press. mm. 700+	Air Temp. °C	Wind Direc.	Vel. m.s	Clouds Amt.	Form	Weather	Precip. mm. (1)	STATIONS	Air Press. mm. 700+	Air Temp. °C	Wind Direc.	Vel. m.s	Clouds Amt.	Form	Weather	Precip. mm. (1)
パラオ Palau	58.8	26.1	-	0	7	KN	bc	-	山形 Yamagata	54.9	20.5	E	5	10	N	c	10
恒春 Kōsyun	52.4	27.8	SW	2	7	SK	bc	-	秋田 Akita	54.0	22.2	ESE	6	1	C	b	-
臺東 Taitō	52.1	26.6	WNW	2	1	C	b	-	水戸 Mito	52.5	20.4	NE	5	10	S	c	7
臺南 Tainan	52.7	26.8	-	1	7	SK	bc	-	金山 Kanayama	55.3	20.3	-	0	10	S	c	32
澎湖 Hōko	52.3	27.6	WSW	2	7	KC	bc	-	石巻 Isinomaki	55.8	20.8	E	4	8	SK	c	2
臺北 Taihoku	52.2	26.1	-	0	6	KC	bc	-	水澤 Midusawa	56.5	20.3	-	0	10	SK	c	-
石垣 Isigakizima	52.1	28.5	W	4	4	KN	bc	-	盛岡 Morioka	56.6	19.6	NE	2	10	SK	c	-
那覇 Naha	50.9	27.1	WNW	6	9	N	t	5	宮古 Miyako	56.9	19.6	NE	4	10	S	c	-
那覇 Naze	49.3	25.5	-	1	4	K	bc	2	青森 Aomori	56.3	20.9	E	3	4	C	bc	-
鹿兒島 Kagosima	49.0	24.6	-	1	10	KC	c	-	函館 Hakodate	58.0	19.3	ESE	5	10	S	c	-
宮崎 Miyazaki	49.3	25.4	-	0	10	SK	c	-	壽都 Suttu	57.9	20.5	SSE	9	4	SK	bc	-
熊本 Kumamoto	50.5	23.5	-	1	10	KC	c	-	札幌 Sapporo	58.8	18.4	ESE	2	1	KC	b	-
足摺 Asizuri	50.0	23.9	N	4	10	N	r	7	羽幌 Haboro	59.0	20.5	ESE	3	7	SK	bc	-
高知 Kōti	50.0	23.7	WSW	2	10	N	r	51	旭川 Asahigawa	59.1	18.8	-	0	10	S	c	-
室戸 Muroto	49.1	23.3	NW	2	10	N	r	1	浦河 Urakawa	59.1	20.1	ENE	3	0	K	b	-
室島 Tokusima	49.4	23.4	NW	2	10	N	r	27	帯廣 Obihiro	60.0	18.2	SE	3	10	SK	c	-
和歌山 Wakayama	48.6	23.7	-	0	10	SK	c	-	網走 Abasiri	60.0	19.1	-	0	1	SK	b	-
潮岬 Siomisaki	47.6	26.2	NE	6	1	SK	b	-	網走 Kusiro	60.6	16.7	-	1	10	S	c	-
大分 Oōita	50.4	24.6	NNW	4	9	SK	c	-	根室 Nemuro	60.3	16.2	-	1	10	S	c	-
松山 Matuyama	50.1	24.0	-	1	10	N	c	-	紗那 Syana	60.9	13.7	SSE	2	10	S	f	-
多摩津 Tadotu	50.0	24.5	-	1	10	N	c	-	大泊 Ootomari	61.7	15.2	ENE	6	10	SK	c	-
廣島 Hiroshima	50.7	24.1	-	1	10	N	r	1	敦香 Sikka	62.6	15.3	S	3	10	N	r	-
岡山 Okayama	50.0	24.0	-	1	10	N	r	1	釜山 Husan	51.9	22.7	NNE	3	4	SK	bc	-
神戸 Kōbe	49.3	24.0	-	1	10	SK	c	1	濟州島 Saisyūtō	52.2	22.1	-	1	3	SK	bc	-
大阪 Ōsaka	49.0	23.6	-	1	2	SK	b	-	木浦 Moppo	51.8	23.0	-	0	10	S	f	1
京都 Kyōto	49.2	22.2	-	1	1	SK	b	-	仁川 Zinsen	53.2	21.5	NNE	2	1	SK	b	-
八木 Yagi	49.2	23.1	-	1	8	SC	b	-	江陵 Kōryō	53.2	21.4	-	0	10	N	r	9
富江 Tomie	50.9	24.3	N	10	1	SK	b	-	元山 Gensan	55.2	22.0	NNE	5	10	N	c	2
長崎 Nagasaki	50.7	23.0	N	2	9	KC	c	-	咸津 Zyōsin	55.6	21.4	N	7	10	SK	c	-
佐賀 Saga	50.5	24.4	-	1	6	SK	bc	-	雄基 Yūki	56.7	19.8	ENE	2	10	SK	c	-
福岡 Hukuoka	51.0	23.9	NNW	2	8	SK	c	-	中江津 Tyūkōtin	53.2	18.9	-	1	10	CS	c	-
藤原 Ituhara	52.0	23.2	NNW	2	10	S	c	1	龍岩浦 Ryūganpo	54.2	21.8	-	1	10	SK	c	-
下関 Simonoseki	50.6	23.2	NW	2	10	SK	c	1	大連 Dairen	54.0	23.1	ESE	2	10	S	c	-
濱田 Hamada	50.5	23.1	NNE	6	10	N	c	8	營口 Yinkow	54.2	21.0	-	1	10	KC	c	1
境 Sakai	49.1	23.2	SW	2	10	N	r	11	奉天 Mukden	53.1	20.9	-	0	10	S	c	9
宮津 Miyadu	49.0	23.0	-	1	7	KC	bc	-	長春 Changchun	54.1	19.0	-	1	0	-	b	-
津 Tu	48.7	23.5	-	0	6	SK	bc	-	天津 Tientsin	53.1	25.8	-	0	10	SK	c	-
岐阜 Gifu	48.9	23.0	-	0	9	SK	c	-	青島 Tsingtau	52.8	23.3	SSE	2	7	SK	bc	-
名古屋 Nagoya	48.9	23.0	-	1	6	SK	bc	1	上海 Shanghai	50.8	25.1	E	2	10	SK	c	-
濱松 Hamamatu	48.7	24.0	NE	2	8	CK	c	-	ラサライ Rasazima	51.4	29.1	W	10	9	N	c	0-10
長津呂 Nagaturo	47.9	25.0	NE	15	10	KN	c	-	大東島 Ōagarizima	50.2	-	W	5	7	SK	bc	0-10
沼津 Numadu	49.4	25.3	ENE	6	10	SK	c	1									
横濱 Yokohama	51.3	22.4	NE	6	10	SK	c	28									
東京 Tōkyō	51.8	22.8	N	5	10	N	r	12									
鎌谷 Kumagaya	52.4	21.5	NE	2	10	N	r	6									
布良 Mera	49.6	24.2	NNE	8	10	N	r	17									
鉾子 Tyōsi	51.1	21.2	ENE	8	10	S	c	5									
八丈島 Hatidyōzima	40.8	22.4	ENE	22	10	N	r	14									
父島 Titizima	47.4	25.1	WSW	3	10	CS	c	-									
筑波山 Tukubasan	52.6	17.2	ENE	17	10	S	f	20									
高山 Takayama	50.4	18.6	-	0	8	SK	c	-									
飯田 Iida	50.5	18.6	-	0	0	K	b	-									
松本 Matumoto	52.8	18.6	-	0	10	SK	c	1									
長野 Nagano	51.2	21.4	WSW	3	10	SK	c	10									
甲府 Kōfu	52.0	20.8	-	0	10	SK	c	1									
前橋 Maebasi	52.2	21.5	SSE	2	10	N	r	15									
足尾 Asio	52.6	18.7	-	1	10	N	r	81									
宇都宮 Utunomiya	53.4	20.7	N	2	10	N	r	18									
鹿島 Hukusima	55.3	20.6	-	1	9	N	c	4									
彦根 Hikone	49.1	21.5	-	0	3	CK	bc	-									
伊吹山 Ibukisan	50.6	17.5	NE	2	7	KC	bc	-									
福井 Fukui	49.4	21.9	-	1	0	C	b	-									
金澤 Kanazawa	49.4	22.9	E	2	4	KC	bc	-									
曾月 Minaduki	49.4	23.8	S	2	0	SK	b	-									
伏木 Husiki	49.9	23.6	-	1	10	KC	c	-									
高田 Takata	50.1	25.5	-	1	3	KC	bc	-									
新潟 Niigata	51.8	25.3	-	1	0	K	b	-									
相川 Aikawa	50.0	25.5	E	7	4	K	bc	-									

八月 日午后六時各地觀測表
OBSERVATIONS at 6 p.m. (135° M.S.T.) August 1 1928

測候所	氣壓	氣溫	風向	風速	雲量	雲形	天氣	雨量	測候所	氣壓	氣溫	風向	風速	雲量	雲形	天氣	雨量
STATIONS	Air Press. mm. 700+	Air Temp. °C	Wind Direc.	Vel. m.s	Clouds Amt.	Form	Weather	Precip. mm. (2)	STATIONS	Air Press. mm. 700+	Air Temp. °C	Wind Direc.	Vel. m.s	Clouds Amt.	Form	Weather	Precip. mm. (2)
パラオ Palau	57.5	28.1	SSE	2	3	C	bc	-	仁川 Zinsen	51.7	27.3	NNE	2	10	KN	t	-
恒春 Kōsyun	51.8	30.5	WSW	2	8	SK	c	-	江陵 Kōryō	53.4	22.2	-	1	10	SK	c	1
澎湖 Hōko	51.4	31.8	S	3	0	C	b	-	元山 Gensan	54.8	22.9	ENE	2	10	N	c	1
臺北 Taihoku	50.8	34.4	W	5	0	K	b	-	咸津 Zyōsin	55.4	23.1	ENE	6	10	KC	c	-
石垣 Isigakizima	51.5	30.8	W	6	8	CS	c	-	雄基 Yūki	56.2	22.1	ESE	3	10	SK	c	-
那覇 Naha	51.0	28.0	WNW	7	10	CS	c	2	中江津 Tyūkōtin	50.4	27.6	-	1	10	SC	t	-
那覇 Naze	49.2	29.8	WNW	2	10	CS	c	-	龍岩浦 Ryūganpo	52.5	29.6	WSW	2	2	CS	b	-
鹿兒島 Kagosima	47.6	29.5	W	3	7	CK	bc	-	大連 Dairen	52.9	25.8	ENE	5	1	K	b	-
宮崎 Miyazaki	47.6	28.8	SSE	4	10	SK	c	-	營口 Yinkow	52.1	30.2	W	3	6	CS	bc	-
熊本 Kumamoto	48.0	29.6	NW	5	2	KC	b	-	奉天 Mukden	51.9	30.0	NW	2	9	KN	c	7
足摺 Asizuri	47.0	30.0	-	1	10	KC	c	-	長春 Changchun	51.8	30.4	ENE	2	4	K	bc	-
高知 Kōti	46.9	30.3	-	1	10	KC	c	-	天津 Tientsin	52.1	30.3	SSE	2	10	KC	c	-
室戸 Muroto	47.1	25.7	-	1	10	N	c	-	青島 Tsingtau	51.9	26.6	SSE	6	8	C	c	-
和歌山 Wakayama	46.8	27.2	-	1	10	SK	c	-									

天氣圖
WEATHER CHART.
THE CENTRAL METEOROLOGICAL OBSERVATORY OF JAPAN. TOKYO.



等壓線 Isobaric line	快晴 Clear	雪 Snow	軟風 Light Wind 2-4 m.p.s.	烈風 Strong Gale 15-20 m.p.s.	颶風 Hurricane 29-35 m.p.s.
等溫線 Isothermal line	晴 Fair	霧 Fog	和風 Moderate Wind 4-6 m.p.s.	疾風 Strong Wind 20-25 "	40 <
不連續線 Discontinuity	雲 Cloudy	雷雨 Thunder storm	強風 Gale 10-15 m.p.s.		
	雨 Rain				

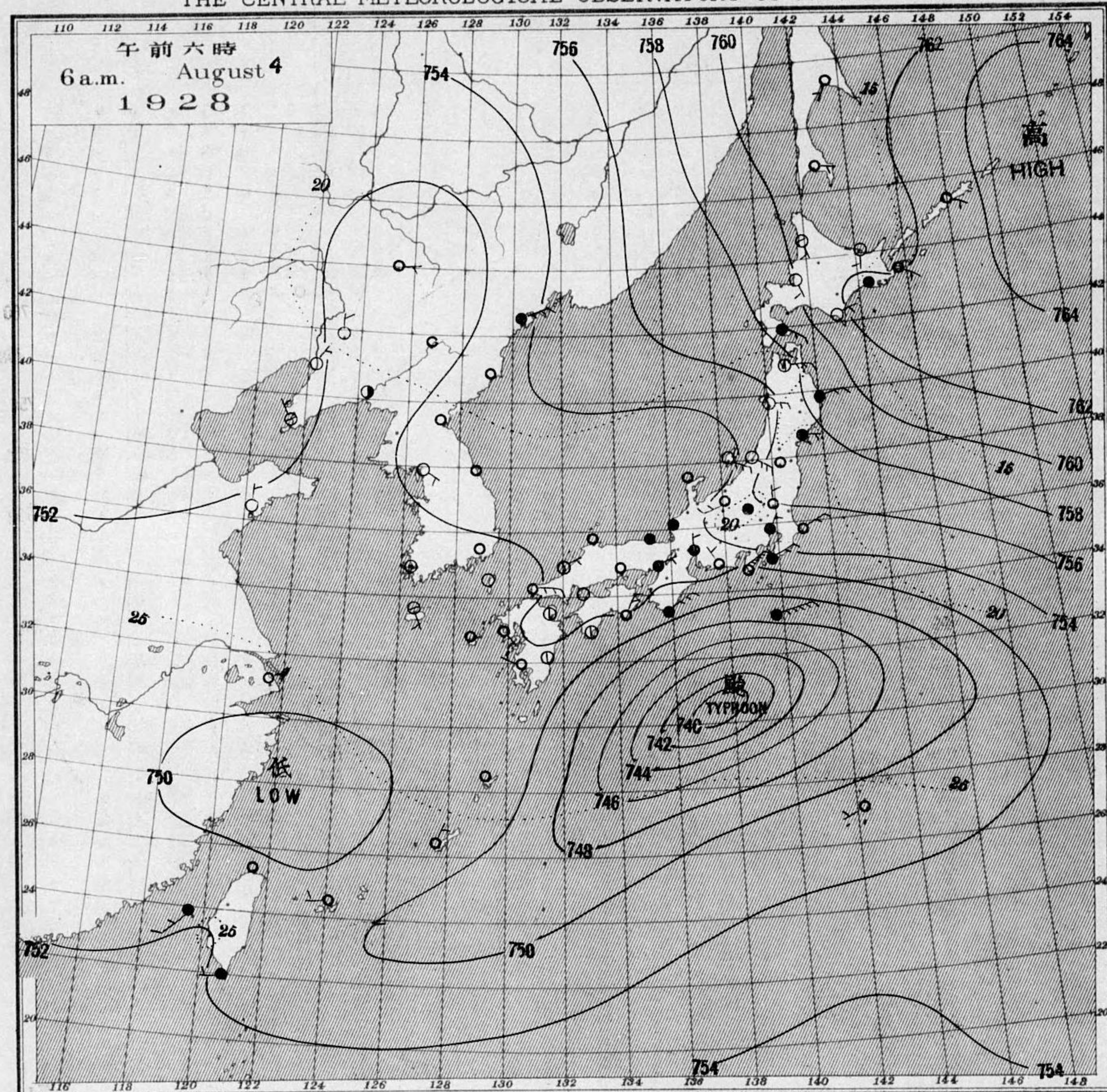
明治廿七年三月七日第三種郵便物認可
昭和三年八月五日發行

發行人發行所
東京市神田區元龜町吉番地

中央氣象臺

東京市神田區西小川町一丁目六番地電話九段二八四四番
販賣印刷者合資會社 清華堂(定價郵稅共金五錢)

天氣圖
WEATHER CHART.
THE CENTRAL METEOROLOGICAL OBSERVATORY OF JAPAN. TOKYO.



天氣豫報		WEATHER FORECASTS	
第一區 南乃至西風 雲少雨	I S-W cloudy with some rain	第二區 北乃至東風 天氣曇	II N-E changeable
第三區 全 全	III N-E changeable	第四區 全 全	IV N-E changeable
第五區 全 雲少雨	V N-E cloudy with some rain	第六區 南乃至東風 晴	VI S-E fair
第七區 北乃至東風 雲少雨	VII N-E cloudy with some rain	第八區 南乃至東風 晴	VIII S-E cloudy
第九區 全 晴	IX S-E fair		

天氣概況
颶風ハ七四〇耗シ、八丈島、南西八十里海上ニ在リ、今リ
テリト西ニ動キ、北緯八十度以內、海上ニ暴風雨ヲ降
野灘モ少シ風雨ハ強ク、始メ、高氣壓ハ本島方面ヲ
七六三耗ニ昇リ、全圖溫度ハ低シ、關西、關東、及奧羽
北海道、太平洋岸ニ、所々雨ハ降リ、其外、其
勝テ九州、四國、中國、一部分、新潟、秋田方面及北海
道ニ僅ク、晴リ、所々、七五〇耗程度、小低氣壓
カ、滿洲ト臺灣北方、海上ニ在リ、カ、大シ、モ、ナシ、

東京豫報 TOKYO.
今晚、北東風、曇リ、時々雨、
明日ハ北東風、今、似、大、氣

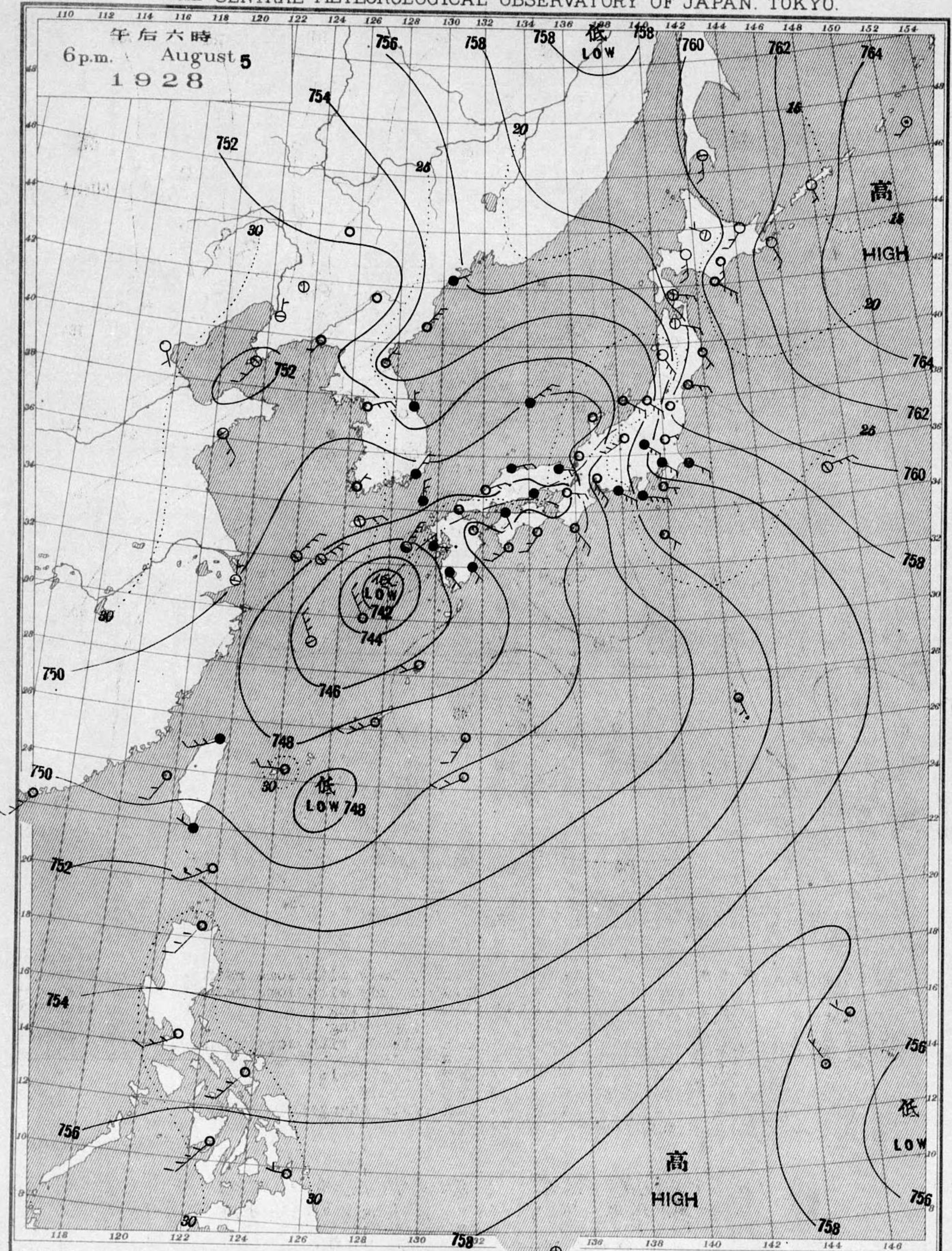
八月三日午前六時各地觀測表
OBSERVATIONS at 6 a.m. (135° M.S.T.) August 3 1928

測候所	氣壓	氣溫	風向	風速	雲量	雲形	天氣	雨量	測候所	氣壓	氣溫	風向	風速	雲量	雲形	天氣	雨量	
STATIONS	Air Press. mm. 760+	Air Temp. °C	Wind Direc.	Vel. m.s	Amt.	Form	Weather	Precip. mm. (1)	STATIONS	Air Press. mm. 760+	Air Temp. °C	Wind Direc.	Vel. m.s	Amt.	Form	Weather	Precip. mm. (1)	
パラオ Palau	58.8	26.0	SSE	2	3	K	bc	-	山形 Yamagata	56.1	18.8	-	0	10	N	c	-	
恒春 Kōsyun	52.1	25.8	W	2	10	N	r	25	秋田 Akita	54.7	20.1	E	3	10	C	c	-	
臺南 Tainan	51.7	25.8	W	2	7	CK	bc	303	水戸 Mito	54.1	20.2	NE	4	10	N	r	1	
澎湖 Hōko	52.0	24.8	ESE	3	6	SK	bc	59	金山 Kanayama	56.1	20.0	-	0	10	SK	c	1	
臺北 Taihoku	51.7	27.6	SSW	4	4	C	bc	-	石巻 Isinomaki	56.3	21.0	-	0	10	SK	c	-	
石垣 Isigakizima	51.4	26.4	-	1	8	KC	c	-	水澤 Midusawa	56.6	19.6	-	1	10	SK	c	-	
那覇 Naha	50.8	27.2	-	1	8	KC	c	-	盛岡 Morioka	56.7	17.6	-	0	9	SK	c	-	
那覇 Naha	51.1	26.5	-	1	3	KC	bc	2	宮古 Miyako	57.1	19.5	E	3	10	S	c	4	
那覇 Naha	50.4	25.5	-	1	3	KC	bc	2	青森 Aomori	56.4	19.6	ENE	7	9	N	r	-	
鹿兒島 Kagosima	51.1	22.5	NW	2	10	SK	c	5	青森 Aomori	58.2	18.2	ESE	6	10	S	c	-	
宮崎 Miyazaki	51.0	22.0	-	1	0	CS	b	4	鹿兒島 Kagosima	57.5	19.3	SSE	12	10	SK	c	-	
熊本 Kumamoto	51.2	22.2	-	1	0	S	f	-	札幌 Sapporo	58.6	19.2	SE	3	7	C	bc	-	
足利 Asizuri	51.1	25.3	NNE	6	6	N	bc	3	羽幌 Haboro	59.0	17.5	SE	3	6	C	bc	-	
高知 Kōchi	51.2	22.6	W	2	10	SK	c	10	旭川 Asahigawa	59.1	16.1	-	0	10	S	c	-	
室戸 Muroto	51.4	21.3	NE	2	10	N	r	9	浦河 Urakawa	59.4	16.6	-	1	7	C	bc	-	
徳島 Tokushima	52.0	22.4	NNW	2	10	N	r	16	帯広 Obihiro	60.9	16.4	-	1	10	SK	c	-	
和歌山 Wakayama	50.9	22.9	NE	4	10	N	r	6	網走 Abasiri	59.6	16.6	SSW	2	7	C	bc	-	
潮御 Siomisaki	49.9	23.1	NE	7	10	N	r	7	釧路 Kusiro	61.0	15.7	-	1	10	SK	c	-	
大分 Ōita	51.9	21.0	-	0	4	C	bc	-	根室 Nemuro	60.7	15.0	E	2	10	SK	c	-	
松山 Matuyama	51.5	22.2	-	1	4	C	bc	-	紗那 Syana	61.3	15.8	ESE	2	6	SK	bc	-	
多度津 Tadotsu	51.8	22.8	E	2	10	N	r	1	大泊 Ootomari	60.9	16.0	ENE	2	10	S	c	-	
廣島 Hiroshima	51.9	21.1	-	1	0	SK	b	3	敦香 Sikka	60.7	15.4	-	1	10	S	c	-	
岡山 Okayama	52.0	21.9	-	1	10	N	r	9	金山 Husan	51.6	21.7	-	1	9	SK	c	-	
神戸 Kōbe	51.5	22.1	W	2	10	N	r	15	津州 Saisyūtō	51.7	21.4	SSE	5	10	KC	c	-	
大阪 Ōsaka	51.6	22.7	N	2	10	N	r	7	仁浦 Moppo	51.5	22.4	-	0	10	S	f	-	
京都 Kyōto	51.8	22.1	-	1	10	N	r	32	仁川 Zinsen	51.6	20.1	-	1	9	SK	c	-	
三木 Yagi	51.5	21.7	-	1	10	N	r	14	江陵 Kōryō	50.1	20.4	NW	2	2	SK	b	8	
富江 Tomie	51.3	23.3	N	3	2	KC	b	-	元山 Gensan	50.1	19.4	-	1	3	C	bc	-	
長崎 Nagasaki	51.8	22.1	-	1	10	KC	c	-	城津 Zyōsin	49.8	18.6	N	9	10	N	r	70	
佐賀 Saga	51.5	21.3	-	0	6	C	bc	-	雄基 Yūki	52.6	19.7	NE	10	10	N	r	61	
福岡 Fukuoka	52.5	20.0	-	0	4	KC	bc	-	中江津 Tyūkōtin	51.0	17.2	N	2	10	CK	c	-	
藤原 Ituhara	52.1	21.8	-	0	10	S	bc	-	龍岩 Ryūganpo	51.0	20.7	-	1	0	SK	b	-	
下関 Simonoseki	52.0	21.3	-	1	6	C	bc	-	大連 Dairen	52.3	22.3	NW	3	1	CK	b	-	
濱田 Hamada	52.1	21.2	-	1	8	SK	c	12	營口 Yinkow	52.0	21.4	-	1	10	CK	c	-	
境 Sakai	51.9	21.6	-	0	8	SK	c	32	奉天 Mukden	51.6	20.4	-	1	10	SC	c	5	
宮津 Miyadu	51.8	22.8	-	0	10	N	r	3	長春 Changchun	53.2	18.0	E	3	10	S	c	-	
津 Tsu	51.1	22.0	W	2	10	N	r	18	天津 Tientsin	53.2	22.0	-	1	1	KC	b	-	
岐阜 Gifu	51.1	22.2	-	1	10	SK	c	40	青島 Tsingtau	52.1	23.0	-	0	1	CS	b	-	
岐阜 Gifu	51.6	21.6	-	1	10	N	r	18	上海 Shanghai	50.9	25.5	E	2	10	CS	c	-	
名古屋 Nagoya	50.8	23.2	N	2	4	SK	bc	11	ラサライ Rasazima	51.4	28.5	W	4	7	SC	bc	-	
長津島 Nagaturo	50.8	22.5	NE	16	9	KN	c	-	大東島 Ōagarizima	50.6	-	NW	2	1	SK	b	10-20	
沼津 Numadu	52.1	23.3	ENE	4	7	SK	bc	-										
横濱 Yokohama	54.0	19.3	NNE	12	10	N	r	15										
東京 Tōkyō	54.2	19.2	N	5	10	N	r	10										
熱谷 Kumagaya	54.8	19.9	N	2	10	N	r	1										
布良 Mera	52.3	22.3	NNE	5	4	KC	bc	1										
銚子 Tyōsi	53.2	20.7	NE	9	7	SK	bc	-										
八丈島 Hatidyōzima	46.5	23.0	ENE	15	10	N	r	86										
父島 Titizima	48.4	25.3	SW	2	10	N	r	-										
筑波山 Tukubasan	55.5	15.8	NE	10	10	S	f	7										
高山 Takayama	52.4	19.4	-	0	10	N	c	7										
飯田 Iida	52.7	19.5	-	0	9	SK	r	16										
松本 Matumoto	55.2	16.2	-	0	1	SK	b	-										
長野 Nagano	53.3	20.3	W	6	1	SK	b	-										
甲府 Kōfu	54.2	19.6	-	1	9	SK	c	1										
前橋 Maebasi	54.8	19.6	-	1	10	N	r	1										
足尾 Asio	54.4	16.6	-	1	9	KC	c	4										
宇都宮 Utsunomiya	55.3	20.2	N	2	10	N	r	2										
福島 Fukushima	56.4	19.6	-	0	10	N	r	1										
彦根 Hikone	51.4	22.5	-	0	10	N	r	32										
伊吹山 Ibukisan	52.6	16.2	N	5	10	N	r	39										
福井 Fukui	51.8	22.9	-	0	10	N	r	8										
金澤 Kanazawa	51.5	22.7	-	1	10	N	r	8										
持月 Minaduki	51.4	23.6	-	0	10	N	c	3										
伏木 Husiki	51.6	23.3	-	1	10	SK	c	2										
高田 Takata	52.0	23.6	SSW	2	0	SK	b	-										
新潟 Niigata	53.1	21.8	SE	4	4	C	bc	-										
相川 Aikawa	51.5	23.7	E	7	3	C	bc	-										

八月二日午後六時各地觀測表
OBSERVATIONS at 6 p.m. (135° M.S.T.) August 2 1928

測候所	氣壓	氣溫	風向	風速	雲量	雲形	天氣	雨量	測候所	氣壓	氣溫	風向	風速	雲量	雲形	天氣	雨量
STATIONS	Air Press. mm. 760+	Air Temp. °C	Wind Direc.	Vel. m.s	Amt.	Form	Weather	Precip. mm. (2)	STATIONS	Air Press. mm. 760+	Air Temp. °C	Wind Direc.	Vel. m.s	Amt.	Form	Weather	Precip. mm. (2)
パラオ Palau	57.4	27.6	S	2	8	CS	c	-	仁川 Zinsen	50.4	29.5	NNE	4	4	K	bc	-
恒春 Kōsyun	51.4	27.0	SW	2	10	SK	c	11	江陵 Kōryō	51.8	22.0	NW	5	10	SK	bc	1
澎湖 Hōko	50.5	31.4	SW	5	10	KC	c	-	元山 Gensan	52.8	22.4	E	3	10	KC	c	-
臺北 Taihoku	50.4	32.0	N	2	9	K	c	-	城津 Zyōsin	52.5	19.2	N	8	10	N	r	4
石垣 Isigakizima	50.6	31.6	WSW	5	8	K	c	-	雄基 Yūki	54.0	18.4	N	7	10	N	r	14
那覇 Naha	50.0	28.7	NNW	4	8	KC	c	-	中江津 Tyūkōtin	49.4	24.1	-	0	10	SC	bc	-
那覇 Naha	48.7	29.5	N	4	2	SK	b	2	龍岩 Ryūganpo	51.5	25.7	W	4	7	KN	bc	-
鹿兒島 Kagosima	48.9	27.8	NNE	4	10	SK	c	4	大連 Dairen	52.0	26.7	SSE	2	9	C	c	-
宮崎 Miyazaki	49.5	27.4	-	1	10	SK	c	-	營口 Yinkow	51.9	30.2	NNW	3	10	CK	c	-
熊本 Kumamoto	48.8	28.9	N	5	2	K	b	-	奉天 Mukden	51.3	23.5	-	0	10	SC	c	5
足利 Asizuri	49.2	27.6	WNW	2	10	SK	c	-	長春 Changchun	51.8	29.6	E	3	8	SK	c	-
高知 Kōchi	48.7	29.2	-	0	10	KC	c	-	天津 Tientsin	51.9	28.1	SSE	2	6	SK	bc	-
室戸 Muroto	48.8	25.9	WNW	3	10	SK	c	-	青島 Tsingtau	51.3	26.0						

天氣圖
WEATHER CHART.
THE CENTRAL METEOROLOGICAL OBSERVATORY OF JAPAN. TOKYO.



等壓線 Isobaric line
等溫線 Isothermal line
不連續線 Discontinuity
快晴 Clear
晴 Fair
曇 Cloudy
雨 Rain
雪 Snow
霧 Fog
雷雨 Thunder storm
軟風 Light Wind 2-4 m.p.s.
和風 Moderate Wind 4-6 m.p.s.
疾風 Strong Wind 6-10 m.p.s.
強風 Gale 10-15 m.p.s.
烈風 Strong Gale 15-20 m.p.s.
颶風 Hurricane 29-35 m.p.s.
暴風 40 >

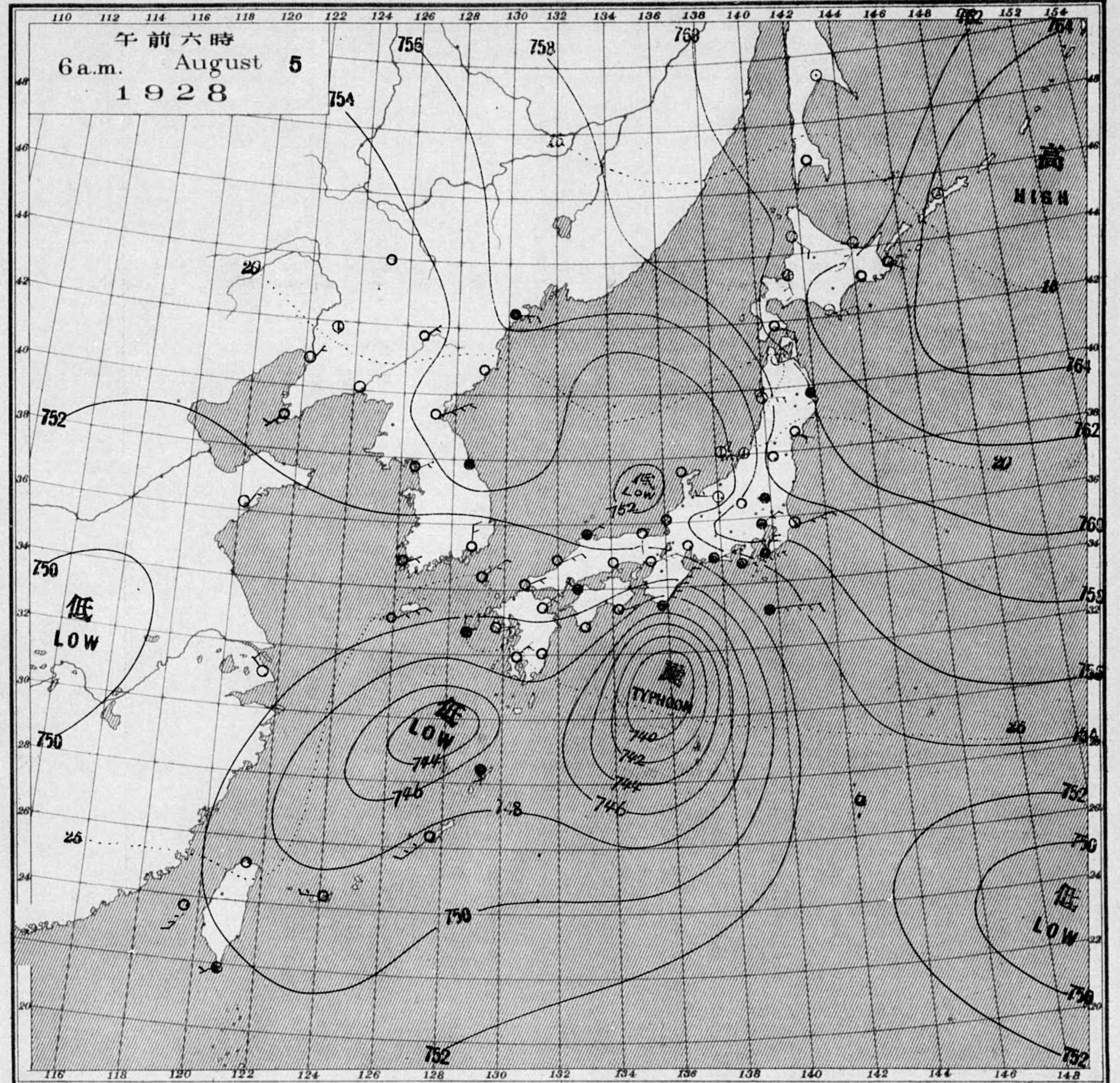
明治廿七年三月七日第三種郵便物認可
昭和三年八月二十六日發行

發行人 發行所
東京市麹町區元町町番地

中央氣象臺

東京市神田區西小川町一丁目六番地電話九段二八四四番
販賣印刷者合資會社 清華堂 (定價郵稅共金五錢)

天氣圖
WEATHER CHART.
THE CENTRAL METEOROLOGICAL OBSERVATORY OF JAPAN. TOKYO.



天氣豫報		WEATHER FORECASTS	
第一區 南西風 曇少雨	第二區 北西風 風雨後曇	I S-W cloudy with some rain	II N-W stormy cloudy later
第三區 全	第四區 全	III N-W "	IV N-W "
第五區 南東風 雨後晴	第六區 北東風 大氣惡劣	V S-E rainy fair later	VI N-E changeable
第七區 全	第八區 南東風 曇少雨	VII N-E cloudy with some rain	VIII S-E fair
第九區 全		IX S-E fair	

天氣概況
颶風七四號又七三號移去潮岬南六十里海上
上之北又北西進之居此為潮岬北東風
十五米神戶大阪次之風之增之居雨
四國以東諸島將連夜日本之其他之島之勝之
北之進方面之天氣之良高氣壓之七六四
兆之千島附近之七四五兆位之低氣壓之鹿
兒島南西海上之在之颶風之北進之日本海
之接之レ大氣之良ナル此運動之何日進之
了スル之或之失敗之終ル之今斷言出来ナ
溫度之昇氣味之アル之例年之比之進之低

東京豫報 TOKYO.
今晚之東京之風層之勝時之雨
明日東京之風雨模様之アル之甘ク行ケル
風之南東之南之マツリ天氣が恢復スル
暴風警報
才之区風雨強之レ四日後八時之十五分警戒
ス

八月四日午前六時各地觀測表
OBSERVATIONS at 6a.m. (135° M.S.T.) August 4 1928

STATIONS										STATIONS									
Air Press.	Air Temp.	Wind	Clouds	Weather	Precip.	Air Press.	Air Temp.	Wind	Clouds	Weather	Precip.	Air Press.	Air Temp.	Wind	Clouds	Weather	Precip.		
mm. 700+	°C	Dir. Vel. m/s	Am. Form		(1)	mm. 700+	°C	Dir. Vel. m/s	Am. Form		(1)	mm. 700+	°C	Dir. Vel. m/s	Am. Form		(1)		
パラオ Palau						山形 Yamagata	56.9	18.6	-	0	8	S	c	-					
恒春 Kōsyun	51.7	27.7	W 3	10	N	r	40	秋田 Akita	55.8	21.6	E	4	0	-	b	-	-	-	
臺南 Tainan	52.0	24.9	ENE	2	10	SK	bc	4	5	水戸 Mito	55.3	20.6	NE	4	10	N	o	r	
澎湖 Hōko	51.3	27.9	SW	5	10	N	r	45	金山 Kanayama	56.9	20.7	-	0	10	N	o	r	8	
臺北 Taihoku	50.2	26.8	-	1	10	CK	cc	-	石巻 Isinomaki	57.8	21.0	E	3	10	N	r	1	-	
石垣 Isigakizima	50.1	28.4	W	2	10	SC	cc	-	水津 Midusawa	57.8	19.4	-	1	10	SK	cc	-	-	
那覇 Naha	50.4	26.8	NNE	3	10	SC	cc	-	盛岡 Morioka	58.3	17.0	NNE	2	8	CK	cc	-	-	
鹿兒島 Kagosima	50.1	24.8	-	0	10	SK	cc	-	宮古 Miyako	58.3	19.7	ENE	4	10	N	r	11	-	
	51.7	22.9	WNW	2	8	CS	c	-	青森 Aomori	57.5	20.9	E	7	6	SK	bc	-	-	
									函館 Hakodate	59.5	17.9	ESE	5	10	SK	c	-	-	
宮崎 Miyazaki	51.9	23.4	-	0	7	CK	bc	-	青森 Suttu	59.2	18.2	S	7	10	S	c	-	-	
熊本 Kumamoto	52.0	22.8	NNW	2	8	CK	cc	-	札幌 Sapporo	60.0	19.4	SSE	2	1	SK	b	-	-	
足摺 Asizuri	51.8	23.3	-	1	3	C	bc	7	羽幌 Haboro	60.2	18.4	SSE	2	4	SK	bc	-	-	
室戸 Muroto	51.9	23.3	NNE	4	8	SK	cc	2	旭川 Asahigawa	60.5	17.2	-	1	2	S	b	-	-	
徳島 Tokushima	52.9	23.0	-	1	10	S	cc	4	浦河 Urakawa	60.4	18.2	ENE	3	0	-	b	-	-	
和歌山 Wakayama	52.0	21.9	ENE	2	10	N	r	30	帯廣 Obihiro	62.0	15.9	ENE	2	10	S	cc	-	-	
潮岬 Siomisaki	51.1	20.9	NE	8	10	N	r	30	網走 Abasiri	60.7	16.6	S	2	2	C	b	-	-	
大分 Ooita	52.5	21.6	-	0	3	C	bc	-	釧路 Kusiro	62.3	14.4	-	1	10	N	r	1	-	
松山 Matuyama	52.3	22.2	-	1	1	C	b	-	根室 Nemuro	62.0	14.1	ESE	3	10	SK	cc	-	-	
									釧路 Syana	63.1	13.7	ESE	3	10	SK	cc	-	-	
多摩津 Tadotu	52.7	23.1	-	1	7	SK	bc	1	大泊 Ootomari	61.3	16.3	E	3	10	SK	c	-	-	
廣島 Hiroshima	52.6	23.0	-	1	1	C	b	2	敦香 Sikka	61.8	16.6	SSW	3	10	SK	cc	-	-	
岡山 Okayama	52.8	22.6	-	1	8	CK	bc	11	釜山 Husan	51.9	20.9	-	0	10	SK	cc	-	-	
神戸 Kobe	53.2	21.5	-	1	10	N	r	12	濟州島 Saisyūtō	51.5	22.0	SSE	3	4	CK	bc	-	-	
大阪 Osaka	53.1	21.9	ENE	2	10	N	r	37	水浦 Moppo	51.5	22.2	-	1	10	S	b	-	-	
京都 Kyōto	53.5	21.7	-	1	10	N	r	40	仁川 Zinsen	52.1	21.6	ESE	2	0	S	b	-	-	
八木 Yagi	52.8	20.9	-	0	10	N	r	3	江陵 Kōryō	52.2	20.7	-	1	10	SK	cc	-	-	
富江 Tomie	51.6	23.7	-	1	10	CK	cc	4	元山 Gensan	52.8	20.6	-	1	10	SK	cc	-	-	
長崎 Nagasaki	51.7	23.4	SE	2	8	CK	cc	67	咸津 Zyōsin	53.1	18.6	-	1	10	SK	cc	-	-	
佐賀 Saga	52.0	23.0	-	0	6	G	bc	-	雄基 Yūki	53.9	19.5	ENE	7	10	N	r	67	-	
福岡 Fukuoka	51.9	22.4	-	0	3	C	bc	-	中江津 Tyūkōtin	51.4	17.4	-	0	10	SK	cc	-	-	
藤原 Ituhara	51.9	21.3	-	0	10	C	cc	-	龍岩浦 Ryūganpo	51.6	22.6	-	1	10	N	t	-	-	
下関 Simonoseki	51.8	24.2	E	7	8	SK	cc	-	大連 Dairen	52.1	22.9	NNW	2	4	KN	bc	-	-	
濱田 Hamada	52.2	22.0	ENE	2	3	CK	bc	12	營口 Yinkow	52.2	20.5	NNE	2	0	-	b	-	-	
境 Sakai	52.3	23.6	-	0	10	SK	cc	10	奉天 Mukden	51.5	18.3	N	2	10	SK	b	-	-	
宮津 Miyadu	52.8	22.5	-	0	10	N	r	23	長春 Changchun	51.6	18.1	E	2	10	S	cc	-	-	
津 Tu	53.3	21.6	WNW	3	10	N	c	5	天津 Tientsin	51.8	22.5	N	2	2	CS	b	-	-	
岐阜 Gifu	53.1	23.0	-	1	10	N	r	10	青島 Tsingtau	50.7	25.1	-	0	10	SK	cc	-	-	
名古屋 Nagoya	53.0	21.9	N	3	10	N	r	4	上海 Shanghai										
濱松 Hamamatu	52.4	22.5	NNW	3	10	SK	cc	-	ラサツ Rasazima										
長津呂 Nagaturo	51.4	23.3	NE	16	10	KN	cc	3	大東島 Ooagarizima										
沼津 Numadu	53.0	24.2	NE	6	10	SK	cc	4											
横濱 Yokohama	54.8	20.7	NNE	6	10	S	r	9											
東京 Tōkyō	55.2	21.1	NNE	3	10	N	r	4											
鎌倉 Kumagaya	55.6	20.4	-	1	10	N	r	2											
布良 Mera	53.6	23.6	NE	4	10	N	r	65											
鏡子 Tyōsi	54.6	21.2	NE	4	10	SK	cc	10											
八丈島 Hatidyōzima	48.7	23.4	ENE	15	10	N	r	65											
父島 Titizima	51.0	25.2	WSW	2	10	N	c	10											
筑波山 Tukubasan	55.5	17.2	ENE	13	10	N	r	10											
高山 Takayama	53.6	21.1	-	0	10	N	c	-											
飯田 Iida	53.3	20.6	-	0	10	SK	cc	-											
松本 Matumoto	55.5	17.9	-	0	10	SK	cc	-											
長野 Nagano	54.2	21.4	WSW	4	10	SK	cc	-											
甲府 Kōfu	55.7	19.9	-	0	10	N	r	3											
前橋 Maebasi	56.0	17.7	-	1	10	N	r	2											
足尾 Asio	55.9	21.2	N	2	10	SK	cc	1											
宇都宮 Utunomiya	57.3	20.6	-	1	10	S	cc	2											
福島 Fukuizima	53.2	22.0	-	1	10	N	r	31											
彦根 Hikone																			
伊吹山 Ibukisan	54.3	16.2	N	5	10	N	r	15											
福井 Fukui	53.2	22.2	-	1	10	N	c	18											
金澤 Kanazawa	52.9	22.7	-	0	10	N	c	-											
椿月 Minaduki	52.7	22.8	-	1	10	N	c	-											
伏木 Husiki	53.0	23.0	-	1	10	N	c	-											
高田 Takata	52.6	23.9	-	1	8	N	cc	-											
新潟 Niigata	54.0	24.7	ESE	8	0	K	b	-											
相川 Aikawa	52.5	25.2	ESE	7	0	K	b	-											

天候 Weather 快晴 Clear 晴 Fair 曇 Cloudy 雨 Rain 雪 Snow 霧 Fog 雷雨 Thunderstorm
記號 Notation b bc c r s f t

八月三日午后六時各地觀測表
OBSERVATIONS at 6p.m. (135° M.S.T.) August 3 1928

STATIONS										STATIONS									
Air Press.	Air Temp.	Wind	Clouds	Weather	Precip.	Air Press.	Air Temp.	Wind	Clouds	Weather	Precip.	Air Press.	Air Temp.	Wind	Clouds	Weather	Precip.		
mm. 700+	°C	Dir. Vel. m/s	Am. Form		(2)	mm. 700+	°C	Dir. Vel. m/s	Am. Form		(2)	mm. 700+	°C	Dir. Vel. m/s	Am. Form		(2)		
パラオ Palau	58.2	27.9	SSE	3	9	CS	c	-	仁川 Zinsen	50.4	26.1	WSW	3	2	KN	b	-		
恒春 Kōsyun	51.8	25.4	NW	3	10	N	t	17	江陵 Kōryō	49.9	27.8	NNE	2	0	SK	b	-		
澎湖 Hōko	50.7	31.3	SSW	6	4	CK	bc	-	元山 Gensan	49.8	24.2	ENE	6	2	K	b	-		
臺北 Taihoku	50.1	32.2	WNW	4	10	SC	cc	-	咸津 Zyōsin	49.8	22.3	N	6	10	SK	r	-		
石垣 Isigakizima	50.4	31.2	S	3	7	C	bc	-	雄基 Yūki	52.3	19.5	ENE	13	10	N	r	17		
那覇 Naha	50.0	29.0	W	1	8	CS	cc	-	中江津 Tyūkōtin	49.3	22.7	NE	3	10	SK	bc	-		
名瀬 Naze	49.7	30.0	SSE	3	10	SK	cc	-	龍岩浦 Ryūganpo	49.3	27.9	SW	3	7	CK	bc	-		
鹿兒島 Kagosima	50.3	29.1	-	1	8	KN	cc	-	大連 Dairen	50.6	26.9	NW	5	2	C	b	-		
宮崎 Miyazaki	51.1	27.0	ESE	4	9	KN	cc	-	營口 Yinkow	50.8	27.7	NE	5	0	-	b	-		
熊本 Kumamoto	49.8	29.9	-	1	9	SK	c	-	奉天 Mukden	50.4	27.4	N	2	1	S	b	-		
足摺 Asizuri	51.3	26.1	NNE	5	10	SK	c	-	長春 Changchun	51.1	23.1	E	4	10	K	c	-		
高知 Kōchi																			

八月五日午前六時各地觀測表
OBSERVATIONS at 6a.m. (135° M.S.T.) August 5 1928

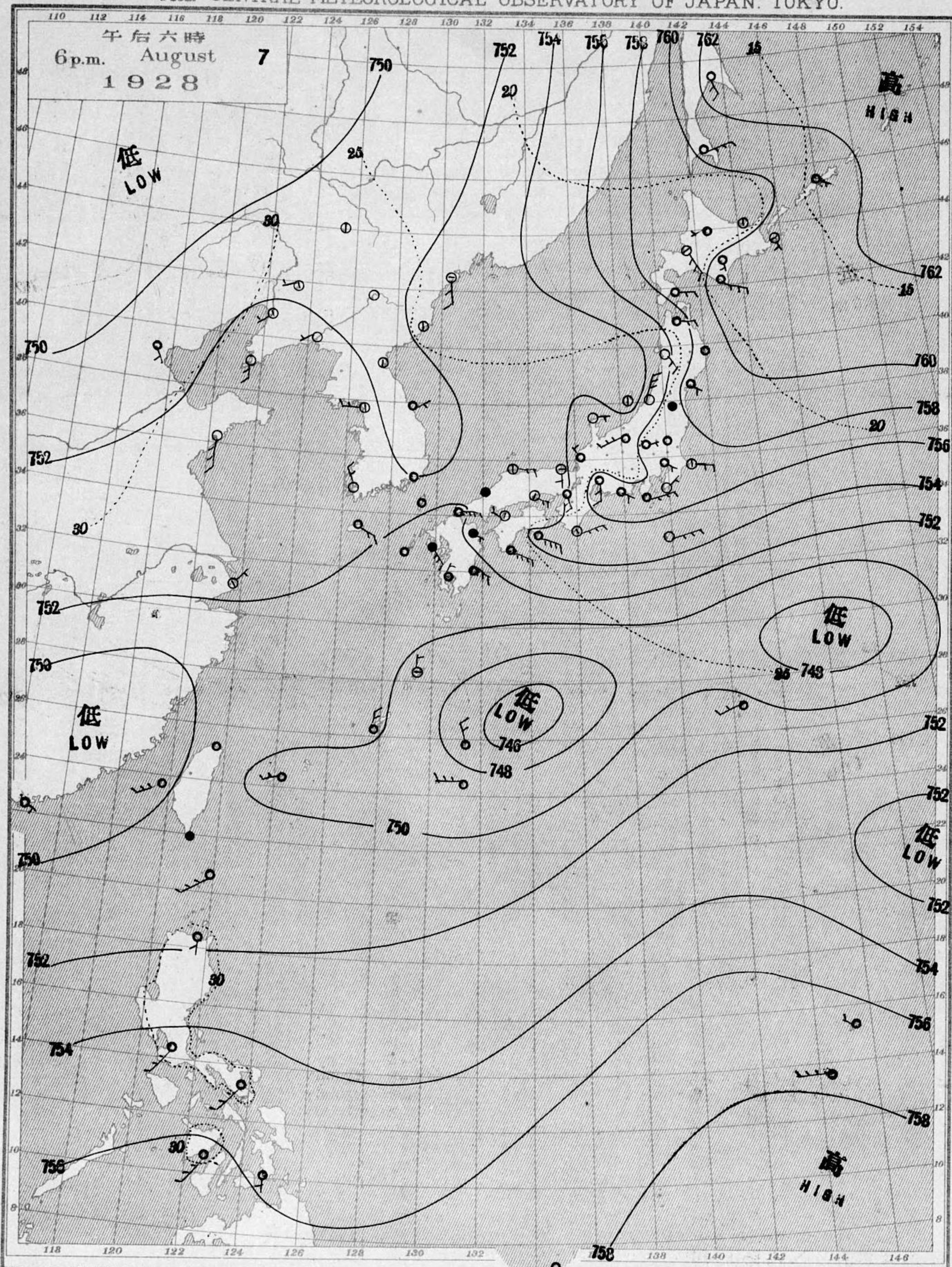
測候所 STATIONS	氣壓 Air Press. mm. 700+	氣溫 Air Temp. °C	風向風速		雲量雲形		天氣 Weather	雨量 Precip. mm. (1)	測候所 STATIONS	氣壓 Air Press. mm. 700+	氣溫 Air Temp. °C	風向風速		雲量雲形		天氣 Weather	雨量 Precip. mm. (1)
			Dir.	Vel.	Amt.	Form						Dir.	Vel.	Amt.	Form		
パラオ Palau	59.2	26.1	-	0	10	C	c	-	山形 Yamagata	58.5	28.3	-	1	7	SK	bc	-
恒春 Kōsyun	51.4	27.8	WSW	3	10	N	t	60	秋田 Akita	56.7	21.8	E	5	0	-	b	-
臺南 Tainan	51.5	28.1	SW	2	10	SK	c	7	水戸 Mito	57.2	21.4	NE	2	10	N	r	4
澎湖 Hōko	50.6	26.5	SSW	6	10	SK	c	3	金山 Kanayama	59.8	20.0	-	0	9	N	r	8
臺北 Taihoku	49.5	24.9	-	1	10	SK	c	6	石巻 Isinomaki	59.6	20.7	ESE	3	10	SK	c	1
石垣 Isigakizima	49.7	28.8	W	5	10	SC	c	2	水津 Midusawa	59.4	19.8	SSE	4	9	S	c	-
那覇 Naha	48.8	27.4	SW	6	10	SC	c	22	盛岡 Morioka	59.3	19.6	SSE	3	10	N	r	-
名瀬 Naze	47.4	26.2	S	3	10	N	r	57	宮古 Miyako	60.0	18.9	SSE	2	10	N	r	7
鹿児島 Kagosima	49.2	26.2	NE	2	10	SK	c	-	青森 Aomori	58.3	20.0	ESE	3	0	SK	b	-
宮崎 Miyazaki	49.8	23.9	-	0	10	SK	c	-	南部 Hakodate	60.3	18.4	ESE	5	10	SK	c	-
熊本 Kumamoto	49.7	23.6	N	2	10	SK	c	-	釧路 Kusiro	61.1	18.0	SSE	5	6	S	bc	-
足利 Asizuri	49.6	23.5	-	1	10	N	c	15	札幌 Sapporo	61.2	19.1	SE	4	2	SK	b	-
高知 Kōchi	50.1	25.8	SW	2	10	SK	c	-	羽根 Haboro	61.3	17.6	-	1	8	S	c	-
室戸 Muroto	48.6	24.9	ENE	2	9	SK	c	1	旭川 Asahigawa	61.3	17.6	-	1	8	S	c	-
徳島 Tokushima	51.2	23.6	WNW	3	10	N	r	1	浦河 Urakawa	62.1	17.5	ENE	5	0	KC	b	-
和歌山 Wakayama	49.1	24.1	NE	8	10	SK	c	2	帯広 Obihiro	63.2	15.3	-	1	10	S	c	-
潮岬 Siomisaki	47.7	23.8	NE	15	10	N	r	38	網走 Abasiri	61.8	16.2	SSW	6	1	SK	b	-
大分 Ōita	50.9	24.3	NE	3	10	N	c	-	釧路 Kusiro	63.3	15.4	-	0	10	SK	c	-
松山 Matuyama	51.1	22.9	NW	2	10	N	r	3	根室 Nemuro	62.9	15.5	SE	3	10	SK	c	-
大津 Tadotsu	51.2	23.5	-	1	10	N	c	9	根室 Syana	64.1	14.5	-	1	0	SK	b	-
広島 Hiroshima	51.7	24.3	E	2	10	SK	c	-	大泊 Ootomari	61.3	16.4	-	0	10	SK	c	-
岡山 Okayama	51.5	23.0	-	1	10	SK	c	6	敦賀 Sikka	61.2	14.4	-	1	10	S	f	-
神戸 Kōbe	50.7	25.9	E	11	10	N	c	4	釜山 Husan	51.1	24.1	N	4	10	SK	c	-
大阪 Ōsaka	50.9	24.8	ENE	6	10	SK	c	20	濟州島 Saisyūtō	50.7	23.2	SE	4	10	N	r	8
京都 Kyōto	51.8	23.4	ENE	2	10	SK	c	15	水浦 Moppo	51.2	22.3	ENE	2	10	CK	c	-
八木 Yagi	50.9	23.7	ENE	2	10	SK	c	8	仁川 Zinsen	52.4	22.6	ENE	3	10	SK	c	-
富田 Tomie	49.5	25.0	N	3	10	N	c	2	江陵 Kōryō	54.9	20.4	-	1	10	N	r	2
長崎 Nagasaki	49.8	23.7	E	2	10	SC	c	-	元山 Gensan	54.3	22.4	ENE	7	10	S	c	1
佐賀 Saga	51.0	24.6	NE	12	10	SK	c	-	城津 Zyōsin	55.8	20.4	-	1	10	S	c	-
福岡 Fukuoka	50.4	23.1	-	0	10	CS	c	-	雄基 Yūki	56.1	18.9	E	5	10	N	r	21
熊本 Kumamoto	51.0	25.0	NE	4	10	S	c	-	中江津 Tyūkōtin	53.3	18.5	NE	2	10	S	c	8
下関 Simonoseki	50.5	23.7	ENE	2	9	SK	c	-	龍岩浦 Ryūganpo	53.3	21.0	-	1	2	SK	b	-
濱田 Hamada	51.4	24.3	ENE	4	10	SK	c	-	大連 Dairen	53.3	22.1	SW	2	10	S	c	-
境 Sakai	52.3	22.5	NE	3	10	N	r	11	營口 Yinkow	53.5	20.8	NNE	3	0	-	b	-
宮津 Miyadu	52.9	22.5	S	2	10	N	c	5	奉天 Mukden	53.5	19.1	-	0	3	S	bc	-
津 Tu	51.8	23.0	NNE	2	10	N	c	12	長春 Changchun	53.6	19.6	-	1	10	S	c	3
岐阜 Gifu	52.2	23.6	-	1	10	SK	c	3	天津 Tientsin	53.7	22.4	ESE	2	7	SK	bc	-
名古屋 Nagoya	52.4	23.0	-	0	10	SK	c	3	青島 Tsingtau	51.8	22.6	NNE	2	1	K	bc	-
濱松 Hamamatu	52.4	24.3	ENE	7	10	N	r	3	上海 Shanghai	50.7	22.8	NW	2	0	SK	b	17
長津呂 Nagaturo	53.7	23.4	ENE	18	10	N	r	10	ラサキ Rasazima	49.6	28.1	WNW	1	4	SC	bc	-
沼津 Numadu	54.5	24.2	ENE	5	10	N	c	1	大東島 Ōogazirima	49.4	-	-	-	4	SK	bc	10-20
横濱 Yokohama	56.4	22.0	NNE	6	10	N	r	5									
東京 Tōkyō	56.3	22.5	NE	4	10	N	r	8									
熊谷 Kumagaya	56.9	22.2	ENE	3	10	N	r	6									
布良 Mera	55.2	24.3	NE	4	2	N	c	8									
鏡子 Tyōsi	56.4	22.6	ENE	7	7	S	bc	1									
八丈島 Hatidyōzima	52.9	24.3	E	10	10	N	r	28									
父島 Titizima	53.2	25.5	-	1	10	N	c	-									
筑波山 Tukubasan	57.1	18.0	E	12	10	N	r	13									
高山 Takayama	55.6	18.3	-	0	10	S	c	-									
飯田 Iida	53.4	21.1	-	0	10	SK	c	-									
松本 Matumoto	56.5	18.9	-	0	9	SK	c	-									
長野 Nagano	53.7	23.9	W	5	3	SK	bc	-									
甲府 Kōfu	56.0	21.8	-	1	10	SK	c	-									
前橋 Maebasi	56.7	22.0	-	0	10	SK	c	2									
足尾 Asio	56.4	18.5	-	1	10	N	c	10									
宇都宮 Utunomiya	57.8	21.4	-	1	10	N	c	6									
福島 Fukushima	58.6	21.0	-	1	10	N	c	-									
彦根 Hikone	52.0	23.3	-	1	10	SK	c	6									
伊吹山 Ibukisan	53.9	16.6	E	5	10	SK	c	5									
福井 Fukui	52.5	23.4	-	1	10	SK	c	8									
金澤 Kanazawa	52.9	23.1	-	1	9	K	c	-									
皆月 Minaduki	52.5	23.3	-	0	9	KC	bc	-									
伏木 Husiki	52.9	23.0	-	1	7	KC	bc	-									
高田 Takata	52.9	24.2	-	1	1	KC	b	-									
新潟 Niigata	54.9	25.8	-	1	4	SK	bc	-									
相川 Aikawa	52.9	25.6	E	9	6	K	bc	-									

八月四日午後六時各地觀測表
OBSERVATIONS at 6p.m. (135° M.S.T.) August 4 1928

測候所 STATIONS	氣壓 Air Press. mm. 700+	氣溫 Air Temp. °C	風向風速		雲量雲形		天氣 Weather	雨量 Precip. mm. (2)	測候所 STATIONS	氣壓 Air Press. mm. 700+	氣溫 Air Temp. °C	風向風速		雲量雲形		天氣 Weather	雨量 Precip. mm. (2)
			Dir.	Vel.	Amt.	Form						Dir.	Vel.	Amt.	Form		
パラオ Palau	58.2	28.3	-	1	3	K	bc	-	仁川 Zinsen	50.9	28.8	W	3	3	SK	bc	-
恒春 Kōsyun	51.9	26.6	SW	3	10	N	r	13	江陵 Kōryō	52.4	25.2	E	3	10	SK	c	-
澎湖 Hōko	50.9	29.6	SW	5	10	SK	c	-	元山 Gensan	52.8	23.5	NE	3	10	S	c	-
臺北 Taihoku	49.7	26.8	-	0	10	SK	c	6	城津 Zyōsin	54.5	21.2	-	1	10	N	r	-
石垣 Isigakizima	50.0	30.0	W	2	10	SK	c	-	雄基 Yūki	55.0	19.5	S	6	10	S	f	-
那覇 Naha	48.9	25.6	WSW	6	10	N	r	10	中江津 Tyūkōtin	49.8	24.0	NNW	3	3	CK	bc	3
名瀬 Naze	49.9	28.1	S	2	10	SK	c	-	龍岩浦 Ryūganpo	51.0	27.6	SW	2	4	K	bc	-
鹿児島 Kagosima	50.3	26.9	SSW	2	10	SC	c	-	大連 Dairen	51.6	26.8	-	1	7	KN	bc	-
宮崎 Miyazaki	50.8	27.2	-	1	10	N	c	-	營口 Yinkow	51.5	27.5	NNW	3	10	CK	c	-
熊本 Kumamoto	50.3	27.8	SE	2	10	SC	c	-	奉天 Mukden	51.2	24.8	NNW	2	10	SK	c	-
足利 Asizuri	50.8	27.3	ENE	4	10	KC	c	-	長春 Changchun	50.0	23.0	-	0	10	KC	c	2
高知 Kōchi	50.8	27.2	-	1	10	SK	c	-	天津 Tientsin	50.9	32.0	-	1	0	-	b	-
室戸 Muroto	49.9	25.4	ENE	10	10	SK	c	-	青島 Tsingtau	50.5	27.0	S	6	3	C	bc	-
和歌山 Wakayama	50.8	25.4	NE	2	10	N	r	2	上海 Shanghai	50.4	26.0	-	0	10	N	c	5
潮岬 Siomisaki	49.9	22.7	NE	9	10	N	r	2	ラサキ Rasazima								

天氣圖
WEATHER CHART.

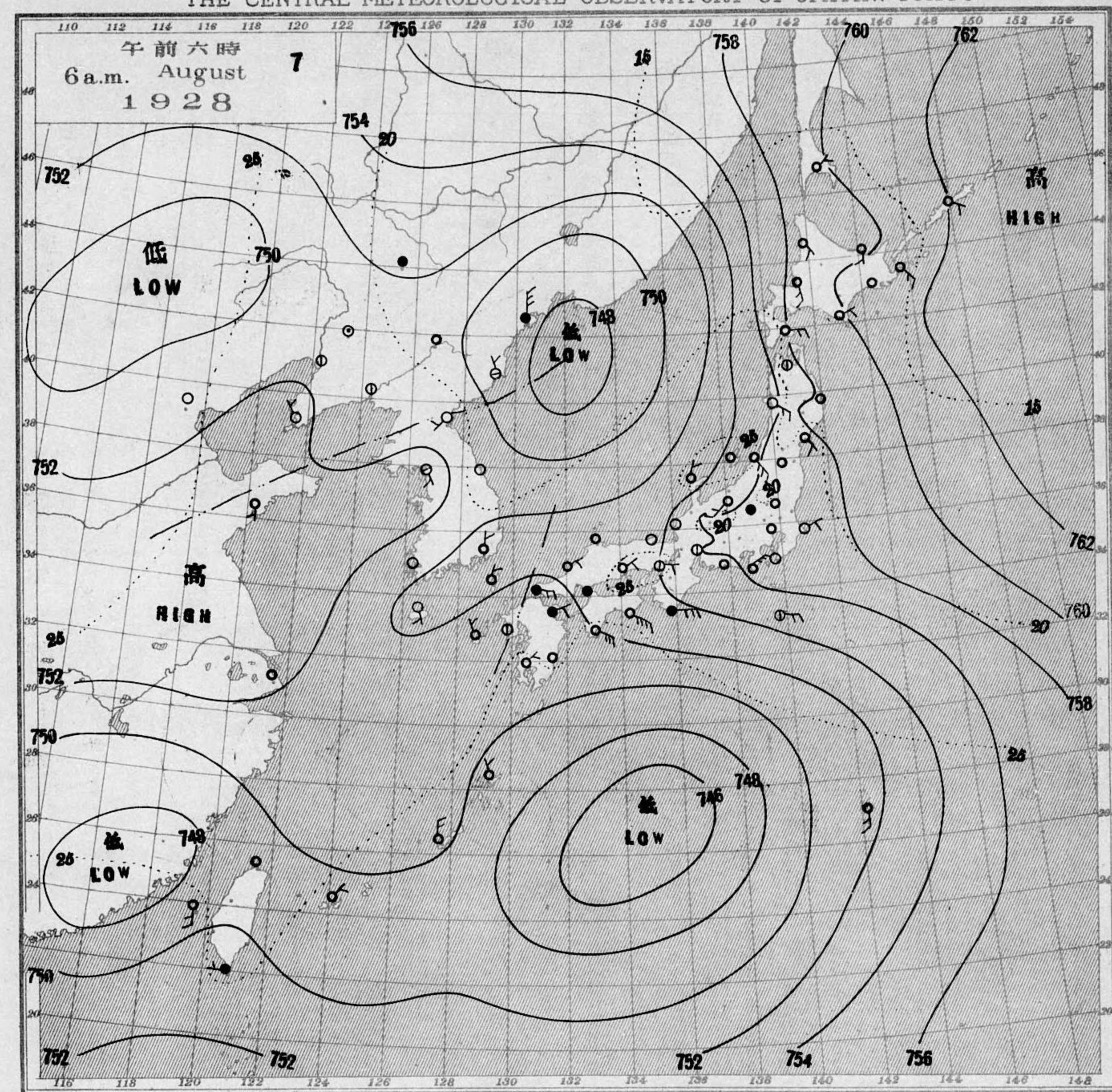
THE CENTRAL METEOROLOGICAL OBSERVATORY OF JAPAN. TOKYO.



等壓線 Isobaric line	○ 快晴 Clear	⊗ 雪 Snow	↘ 軟風 Light Wind 2-4 m.p.s.	↘ 烈風 Strong Gale 29-35 m.p.s.	↘ 颶風 Hurricane 35-40 m.p.s.
等溫線 Isothermal line	① 晴 Fair	⊙ 霧 Fog	↘ 和風 Moderate Wind 4-6 m.p.s.	↘ 疾風 Strong Wind 20-25 m.p.s.	↘ 強風 Gale 25-29 m.p.s.
不連續線 Discontinuity	⊙ 曇 Cloudy	⊕ 雷雨 Thunder storm	↘ 疾風 Strong Wind 6-10 m.p.s.	↘ 強風 Gale 10-15 m.p.s.	
	● 雨 Rain				

天氣圖
WEATHER CHART.

THE CENTRAL METEOROLOGICAL OBSERVATORY OF JAPAN. TOKYO.



天氣豫報		WEATHER FORECASTS	
第一區 北乃至東, 風 曇少雨	全 全	I N-E cloudy with some rain	
第二區 全	全 全	II N-E "	
第三區 全	全 全	III N-E "	
第四區 全	全 全	IV N-E "	
第五區 全	全 全	V N-E "	
第六區 南乃至東, 風 晴	全 全	VI S-E fair	
第七區 全	全 全	VII S-E cloudy	
第八區 全	全 全	VIII S-E cloudy with some rain	
第九區 全	全 全	IX S-E cloudy with some rain	

天氣概況

東京豫報 TOKYO.

高前庄ハ七六ニ耗リ相變シ北海道奥羽ノ東
海上ニ低前庄ハ七四七耗リ角沙南ニ
北北東ニ連シ小笠原ト琉球トニ在ルハ東
道ニ層々共ニ大シクハ付シ是等ノ
全國曇リ勝テ九州ノ間ニ雨ニ降ル
此風ハ大シクハ付 富士山ハ今朝山頂ニ晴
シルガ山腹以下ニ霧ニ被リ他ノ山ニ霧
多シ模様ナル。

今晚ハ初雨ノ風後東ノ風ヲ曇リ暗ク降ル
意味明日ハ東寄リノ風ニ勝テ雨降ル

八月六日午前六時各地觀測表
OBSERVATIONS at 6 a.m. (135° M.S.T.) August 6 1928

測候所 STATIONS	氣壓 Air Press. mm. 700+	氣溫 Air Temp. °C	風向		風速		雲量	雲形	天氣	雨量 Precip. mm. (1)	測候所 STATIONS	氣壓 Air Press. mm. 700+	氣溫 Air Temp. °C	風向		風速		雲量	雲形	天氣	雨量 Precip. mm. (1)																																																																																																																																																																																																																																																																																																																																																																																																																																																																					
			Dir.	Vel.	Dir.	Vel.								Dir.	Vel.	Dir.	Vel.																																																																																																																																																																																																																																																																																																																																																																																																																																																																									
パラオ Palau	58.7	25.7	-	1	2	KN	b	-	1	山形 Yamagata	57.4	19.1	-	0	0	-	b	-	-	-	秋田 Akita	55.0	21.3	ESE	6	1	C	b	-	-	-	木戸 Mito	57.0	21.1	-	1	10	N	r	-	9	-	金山 Kanayama	58.1	19.8	-	0	10	N	r	-	3	-	石巻 Isinomaki	58.7	20.8	ESE	3	10	SK	c	-	-	-	水澤 Midusawa	58.4	19.5	-	1	10	S	c	-	-	-	盛岡 Morioka	58.3	19.1	-	1	10	S	c	-	-	-	盛岡 Miyako	58.6	19.0	SW	2	10	S	c	-	1	-	青森 Aomori	56.5	18.8	-	1	3	C	bc	-	-	-	函館 Hakodate	58.3	19.7	ESE	6	10	SK	c	-	-	-	釧路 Kuroishi	57.7	19.8	SSE	15	9	C	c	-	-	-	札幌 Sapporo	59.4	18.3	SE	4	2	C	b	-	-	-	科幌 Haboro	59.4	18.0	SE	5	1	C	b	-	-	-	加川 Asahigawa	60.1	13.3	-	0	10	S	c	-	-	-	浦河 Urakawa	60.7	18.3	E	4	10	SK	c	-	-	-	帯広 Obihiro	61.1	16.3	-	0	10	S	c	-	-	-	網走 Abashiri	60.8	16.8	SE	3	0	SK	b	-	-	-	釧路 Kuroishi	61.7	16.8	SE	2	10	SK	c	-	-	-	根室 Nemuro	62.1	15.4	SSE	4	10	SK	c	-	-	-	妙那 Syana	62.7	14.7	-	1	0	-	b	-	-	-	大泊 Ootomari	60.0	16.3	-	1	10	SK	c	-	-	-	釜石 Sikka	60.2	15.2	-	1	10	N	r	-	-	-	釜山 Husan	47.2	21.9	N	2	10	SK	c	-	54	-	濟州島 Saisyūtō	49.5	21.8	-	1	4	SK	bc	-	20	-	木浦 Moppo	49.0	22.4	N	4	8	S	c	-	-	-	仁川 Zinsen	50.4	21.8	NNE	4	3	SC	bc	-	-	-	江陵 Koryō	49.9	20.8	NNW	4	10	N	r	-	37	-	元山 Gensan	52.8	21.0	NE	8	10	N	r	-	7	-	城津 Zyōsin	54.2	20.0	E	4	10	N	r	-	30	-	雄基 Yūki	55.6	19.7	NE	2	10	N	r	-	10	-	中江崎 Tyukōtin	52.1	19.0	-	1	10	SK	c	-	14	-	龍岩浦 Ryūganpo	52.2	20.4	ESE	2	1	SK	b	-	-	-	大連 Dairen	52.7	22.0	-	1	0	-	b	-	-	-	營口 Yinkow	52.4	20.5	-	1	0	-	b	-	-	-	奉天 Mukden	51.8	19.9	-	0	2	C	f	-	-	-	長春 Changchun	52.9	19.2	-	1	10	KC	c	-	3	-	天津 Tientsin	51.9	24.2	-	1	9	SK	c	-	-	-	青島 Tsingtau	51.7	23.4	-	0	2	C	b	-	-	-	上海 Shanghai	51.0	21.6	-	0	0	SK	b	-	-	-	ラサライ Rasazima	49.4	28.4	WSW	8	7	SC	bc	-	-	-	大東島 Ooagarizima	48.5	-	SW	5	10	CS	c	-	0-10	-	船名	東經	北緯	氣壓	風向	風力	天氣	船名	東經	北緯	氣壓	風向	風力	天氣

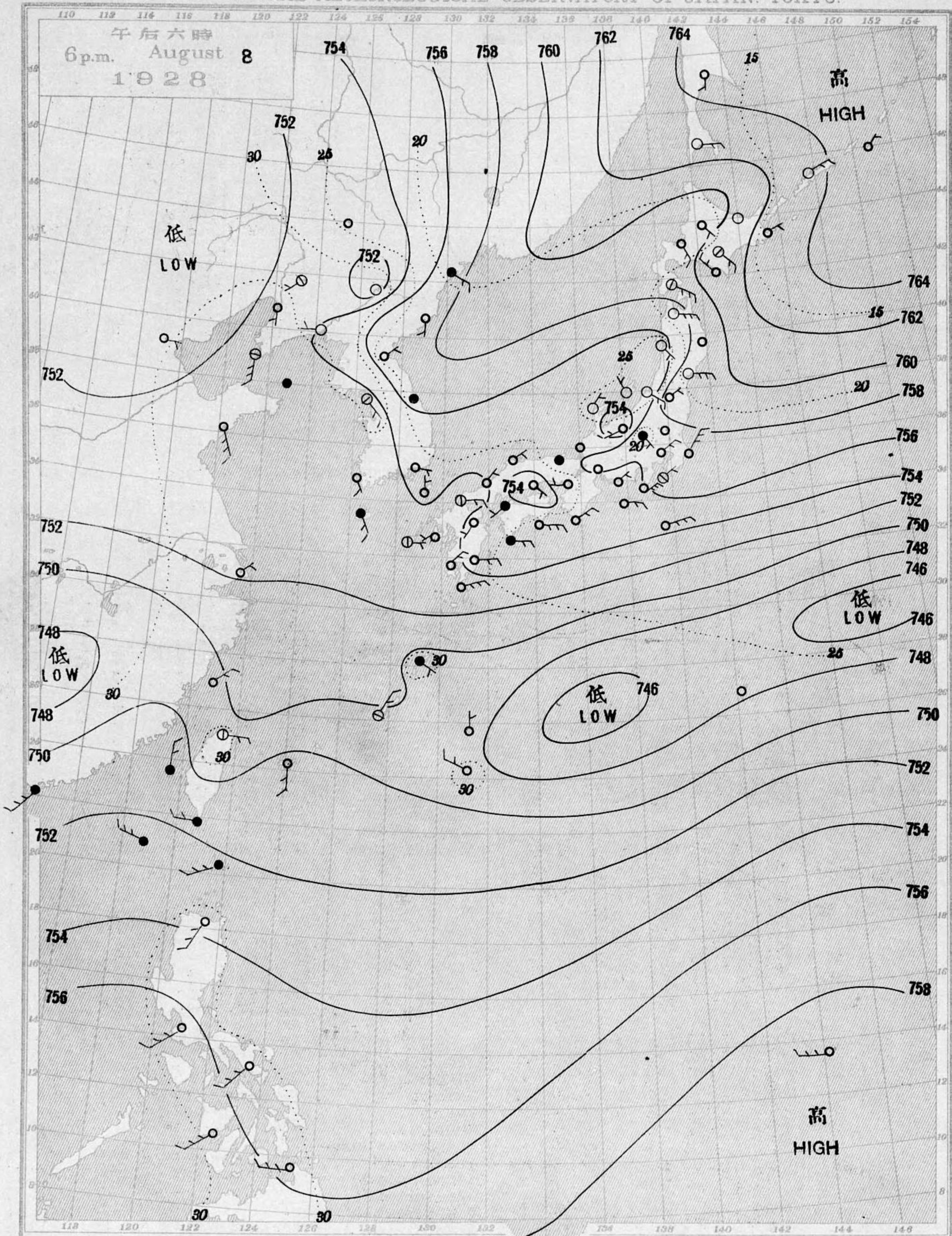
八月五日午後六時各地觀測表
OBSERVATIONS at 6 p.m. (135° M.S.T.) August 5 1928

測候所 STATIONS	氣壓 Air Press. mm. 700+	氣溫 Air Temp. °C	風向		風速		雲量	雲形	天氣	雨量 Precip. mm. (2)	測候所 STATIONS	氣壓 Air Press. mm. 700+	氣溫 Air Temp. °C	風向		風速		雲量	雲形	天氣	雨量 Precip. mm. (2)																																																																																																																																																																																		
			Dir.	Vel.	Dir.	Vel.								Dir.	Vel.																																																																																																																																																																																								
パラオ Palau	58.2	28.9	-	1	3	CS	bc	-	-	仁川 Zinsen	50.8	27.5	ENE	6	10	SC	c	-	-	-	江陵 Koryō	52.8	22.2	N	2	10	N	r	-	1	-	元山 Gensan	54.1	22.2	NNE	3	10	N	c	-	-	-	城津 Zyōsin	54.5	24.0	NNE	8	10	SC	c	-	-	-	雄基 Yūki	56.0	20.2	ENE	3	10	N	r	-	1	-	中江崎 Tyukōtin	50.4	25.6	-	1	10	SC	c	-	1	-	龍岩浦 Ryūganpo	51.9	30.4	SSW	2	10	CS	c	-	-	-	大連 Dairen	52.6	26.1	SSW	4	7	KN	bc	-	-	-	營口 Yinkow	51.9	29.7	N	2	7	CK	bc	-	-	-	奉天 Mukden	51.0	28.7	-	1	3	SK	bc	-	-	-	長春 Changchun	52.2	26.0	-	0	8	K	bc	-	2	-	天津 Tientsin	51.4	30.1	SSE	2	1	KC	b	-	-	-	青島 Tsingtau	50.8	26.6	SE	5	4	K	bc	-	-	-	上海 Shanghai	50.0	29.0	N	3	6	SK	bc	-	-	-	ラサライ Rasazima	50.0	29.9	WSW	4	9	SC	c	-	0-10	-	大東島 Ooagarizima	49.0	-	SSW	4	10	SK	c	-	0-10	-	地名	氣壓	風向	風力	氣溫	雨量	天氣	地名	氣壓	風向	風力	氣溫	雨量	天氣

Notes
(1) in the preceding 24 hours.
(2) in the preceding 6 hours.
(3) in Beaufort's scale.
(4) in the Land scale (0-6)

天氣圖
WEATHER CHART.

THE CENTRAL METEOROLOGICAL OBSERVATORY OF JAPAN, TOKYO.



等壓線 Isobaric line	快晴 Clear	霧 Snow	軟風 Light Wind 2-4	烈風 Strong Gale 29-35 m.p.h.	颶風 Hurricane 40 >
等溫線 Isothermal line	晴 Fair	霧 Fog	和風 Moderate Wind 4-6	15-20 m.p.h.	29-35 m.p.h.
不連續線 Line of Discontinuity	曇 Cloudy	雷雨 Thunder storm	疾風 Strong Wind 8-10	20-25	35-40
	雨 Rain		強風 Gale 10-15	25-29	40 <

明治廿七年三月七日第三種郵便物認可
昭和三年八月九日發行

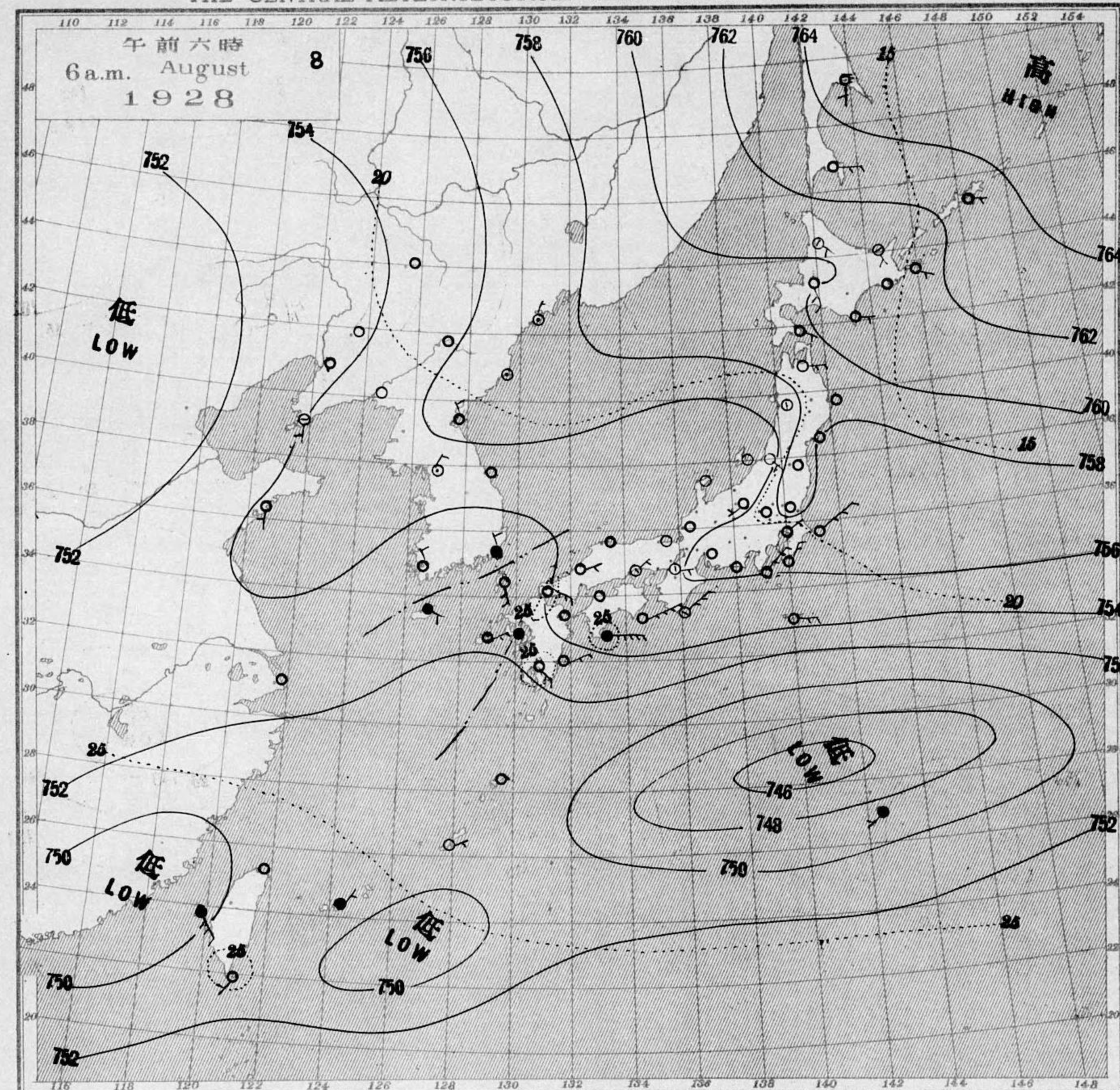
發行人發行所
東京市麹町區元龜町三番地

中央氣象臺

東京市神田區西小川町一丁目六番地 電話九段二八四四番
販賣印刷者合資會社 清華堂 (定價郵稅共全五錢)

天氣圖
WEATHER CHART.

THE CENTRAL METEOROLOGICAL OBSERVATORY OF JAPAN, TOKYO.



天氣豫報		WEATHER FORECASTS	
第一區 北太平洋 風雲少雨	第二區 全	I N-E cloudy with some rain	
第三區 全	第四區 全	II N-E "	
第五區 全	第六區 南太平洋 風雲少雨	III N-E "	
第七區 全	第八區 北太平洋 風雲少雨	IV N-E "	
第九區 全	第九區 全	V N-E "	
		VI S-E fair	
		VII N-E cloudy	
		VIII S-E cloudy	
		IX S-E cloudy	

天氣概況
高氣壓七六四之北太平洋... 今晚初、南風後北東風、晴、曇、雨、多、少、雨、種、樣、也、ハ、ル。

八月七日午前六時各地觀測表
OBSERVATIONS at 6 a.m. (135° M.S.T.) August 7 1928

測候所 STATIONS	氣壓 Air Press. mm. 700+	氣溫 Air Temp. °C	風向		雲量 Clouds Amt. Form	天候 Weather	雨量 Precip. mm. (1)	測候所 STATIONS	氣壓 Air Press. mm. 700+	氣溫 Air Temp. °C	風向		雲量 Clouds Amt. Form	天候 Weather	雨量 Precip. mm. (1)		
			Dir.	Vel.							Dir.	Vel.					
パラオ Palau	58.5	26.0	-	0	10	CS	c	15	山形 Yamagata	57.2	19.9	-	0	6	C	bc	-
恒春 Kōsyun	51.2	25.0	W	2	10	N	r	76	秋田 Akita	55.2	27.7	ESE	4	1	SK	b	-
臺東 Taitō	50.6	23.8	-	1	10	N	r	22	水戸 Mito	57.4	21.0	-	1	10	SK	c	-
臺南 Tainan	50.7	24.4	ESE	2	10	N	r	93	金山 Kanayama	57.8	20.0	-	0	10	S	c	-
澎湖 Hōko	49.9	25.9	S	5	10	SK	c	148	石巻 Isinomaki	57.2	20.9	SE	3	10	SK	c	-
臺北 Taihoku	49.7	24.7	-	1	10	SK	c	41	水戸 Midusawa	58.1	19.3	-	1	10	S	c	-
石垣 Isigakizima	49.9	25.7	NE	2	10	SC	c	7	盛岡 Morioka	58.0	18.8	-	1	10	S	c	-
那覇 Naha	50.3	26.6	N	5	9	CS	c	-	宮古 Miyako	58.0	19.3	-	0	10	S	c	-
名瀬 Naze	49.8	26.2	NNW	2	8	SK	c	1	青森 Aomori	57.1	18.0	-	0	6	KC	bc	-
鹿兒島 Kagosima	50.3	25.5	NE	2	10	SK	c	-	熊本 Kumamoto	58.0	20.3	E	5	10	S	c	-
宮崎 Miyazaki	51.1	24.8	-	1	10	SK	c	80	那覇 Suttu	57.6	20.3	S	13	7	SK	bc	-
熊本 Kumamoto	50.8	24.8	-	0	10	SK	c	-	札幌 Sapporo	58.9	18.5	SSE	4	8	N	c	-
足摺 Asizuri	52.0	26.7	ESE	7	10	KN	c	5	羽根 Haboro	59.3	18.2	SE	3	10	KC	c	-
高知 Kōti	53.0	24.8	SSE	3	10	N	r	25	旭川 Asahigawa	59.8	15.2	-	1	10	N	c	-
室戸 Muroto	52.5	24.2	ESE	10	10	N	c	11	浦河 Urakawa	59.9	17.9	ENE	3	10	SK	c	-
徳島 Tokushima	53.5	24.6	-	1	8	N	r	3	帯廣 Obihiro	60.8	16.3	-	0	10	S	c	-
和歌山 Wakayama	53.3	23.5	-	1	1	SK	b	-	網走 Abasiri	59.5	16.4	S	3	9	C	c	-
潮郡 Siomisaki	53.8	23.5	E	8	10	N	r	3	釧路 Kusiro	61.1	15.8	-	1	10	SK	c	-
大分 Ōita	51.9	24.1	ENE	3	10	N	r	27	根室 Nemuro	61.0	15.4	SE	4	10	SK	c	-
松山 Matuyama	52.2	24.0	-	0	10	N	r	2	妙那 Syana	62.0	12.3	ESE	3	10	SK	c	-
多度津 Tadotu	52.4	25.7	ENE	2	10	KC	c	-	大泊 Ootomari	59.9	16.0	NE	2	10	SK	c	-
廣島 Hiroshima	52.5	24.0	-	1	10	SK	c	7	敦香 Sikka	61.4	16.3	-	1	10	S	c	-
岡山 Okayama	53.4	25.0	ENE	3	10	SK	c	-	金山 Husan	52.5	22.1	N	2	10	SK	c	-
神戸 Kōbe	53.8	25.4	ENE	8	2	KC	b	-	濟州島 Saisyūtō	52.1	20.2	SSE	2	1	SK	b	-
大阪 Ōsaka	53.5	25.1	E	3	3	SK	bc	-	水浦 Moppo	51.9	21.8	-	1	1	CK	b	-
京都 Kyōto	54.8	24.8	E	3	10	SK	c	-	仁川 Zinsen	52.3	21.7	SSE	3	4	C	bc	-
八木 Yagi	53.4	24.7	ENE	4	4	SK	bc	-	江陵 Kōryō	51.3	18.8	-	1	0	SK	b	19
富江 Tomie	51.5	23.8	NNW	3	8	SK	c	-	元山 Gensan	50.5	22.5	SW	3	0	SK	b	27
長崎 Nagasaki	51.3	22.5	-	1	4	KC	bc	-	雄津 Zōsin	49.4	17.4	NNW	2	4	S	bc	2
佐賀 Saga	50.9	23.4	-	1	9	SK	c	-	雄基 Yūki	49.2	19.3	N	8	10	N	r	100
福岡 Fukuoka	51.6	22.8	-	0	10	KC	c	-	中江津 Tyūkōtin	50.4	18.0	-	1	9	S	c	2
原田 Ituhara	52.3	23.0	NNE	2	10	KC	c	1	龍岩浦 Ryūganpo	51.6	21.9	-	1	7	SC	bc	-
下関 Simonoseki	51.8	24.0	E	5	10	SK	r	2	大連 Dairen	52.3	22.5	NW	2	0	-	b	-
濱田 Hamada	52.4	23.8	ENE	2	10	SK	c	5	營口 Yinkow	51.6	22.8	-	0	3	SK	bc	4
境 Sakai	52.8	24.3	-	0	10	SK	c	1	奉天 Mukden	50.6	20.7	-	0	0	-	f	-
宮津 Miyadu	53.6	22.5	-	1	1	CK	b	-	長春 Changchun	52.1	19.6	-	1	10	N	r	14
津 Tu	55.4	24.0	ESE	4	10	SK	c	3	天津 Tientsin	51.4	24.0	-	0	0	-	b	-
岐阜 Gifu	55.7	23.0	-	1	7	SK	bc	-	青島 Tsingtau	52.4	23.2	S	3	10	CK	c	-
名古屋 Nagoya	56.0	21.7	-	0	4	CK	bc	-	上海 Shanghai	52.2	23.0	-	0	10	SK	c	-
蒲松 Hamamatu	55.8	22.7	-	1	10	KC	c	10	ラサライ Rasazima	49.2	27.2	NW	4	10	SC	c	300?
長野 Nagaturo	56.1	24.5	ENE	10	10	KN	c	-	大東島 Ōagarizima	48.8	-	NNW	3	10	CS	c	30-40
沼津 Numadu	56.1	23.3	ENE	3	10	SK	c	-									
横濱 Yokohama	56.9	22.1	NE	2	2	SK	b	-	船名	東經	北緯	氣壓	風向	風力	天候		
東京 Tōkyō	57.2	21.5	-	0	9	SK	c	2	SHIP.	E	N	Air Pressure	Wind (3)	Dir.	Force	Weath.	
東京谷 Kumagaya	57.2	22.1	ESE	2	10	N	c	1	Hankow maru	142	38	58.4	SSE	3	c		
布良 Mera	56.7	22.4	-	1	1	K	b	1	Konan maru	125	30	49.8	ENE	2	bc		
鏡子 Tyōsi	57.0	22.6	ENE	3	3	SK	bc	2	3rd Yosida m.	137	40	56.9	SE	3	bc		
八丈島 Hatidōyōzima	55.4	23.2	E	5	3	K	bc	-	Tōtai maru	139	35	56.1	E	2	bc		
父島 Titizima	51.8	25.3	S	5	10	N	c	3	Yahiko maru	149	42	57.9	ENE	3	c		
珠波山 Tukubasan	58.7	16.2	ESE	3	9	SK	c	9	Kōei maru	141	42	53.1	ENE	3	c		
高山 Takayama	56.4	19.7	-	0	10	KC	c	-	5th Murooran m.	147	44	59.2	ESE	1	c		
飯田 Iida	56.0	20.9	-	0	10	SK	c	-	Hongkong maru	125	35	51.6	NE	1	bc		
松本 Matumoto	57.3	23.6	SW	5	10	KC	c	-	Tokuzyu maru	129	35	51.1	NE	2	c		
長野 Nagano	55.3	22.2	-	0	10	SK	c	1	Amazon maru	141	35	55.6	SSE	2	b		
甲府 Kōfu	57.1	22.3	-	1	10	N	r	2	Koma maru	131	34	54.1	ENE	3	c		
前橋 Maebasi	56.7	18.8	-	1	10	S	f	8									
足尾 Asio	57.7	20.5	-	0	10	SK	c	19	觀測所	時刻	氣壓	風向	風力	氣溫	天候		
宇都宮 Utunomiya	57.8	20.4	-	1	10	SC	c	9	STATIONS	Time	Air Pressure	Wind (3)	Air Temp.	Weather.			
宇都宮 Hukusima	55.2	23.0	-	1	10	N	r	1	Hongkong	11	49.1	-	0	27	overcast		
伊吹山 Ibukisan	53.2	16.3	SE	13	10	N	r	13	Manila	7	55.1	SW	4	27	overcast		
福井 Fukui	53.9	22.3	-	0	2	C	b	-	Yapri	7	59.0	N	1	-	overcast		
金澤 Kanazawa	54.0	22.4	E	2	7	KC	bc	-	Legaspi	7	55.4	SW	2	26	overcast		
椿月 Minaduki	53.9	25.0	NNE	2	9	SK	c	-	Cebu	7	56.3	S	4	27	overcast		
伏木 Husiki	55.3	22.9	-	1	10	SK	c	-	Surigao	7	56.9	-	0	24	overcast		
高田 Takata	54.2	23.7	-	1	10	KC	c	-	Calbayog	7	56.0	SSW	4	28	overcast		
新潟 Niigata	54.7	25.4	SE	6	9	KC	c	-	Guan	7	56.9	W	2	-	overcast		
相川 Aikawa	54.4	25.4	-	0	10	KC	c	-	Basco	7	53.3	SSW	4	28	rain		

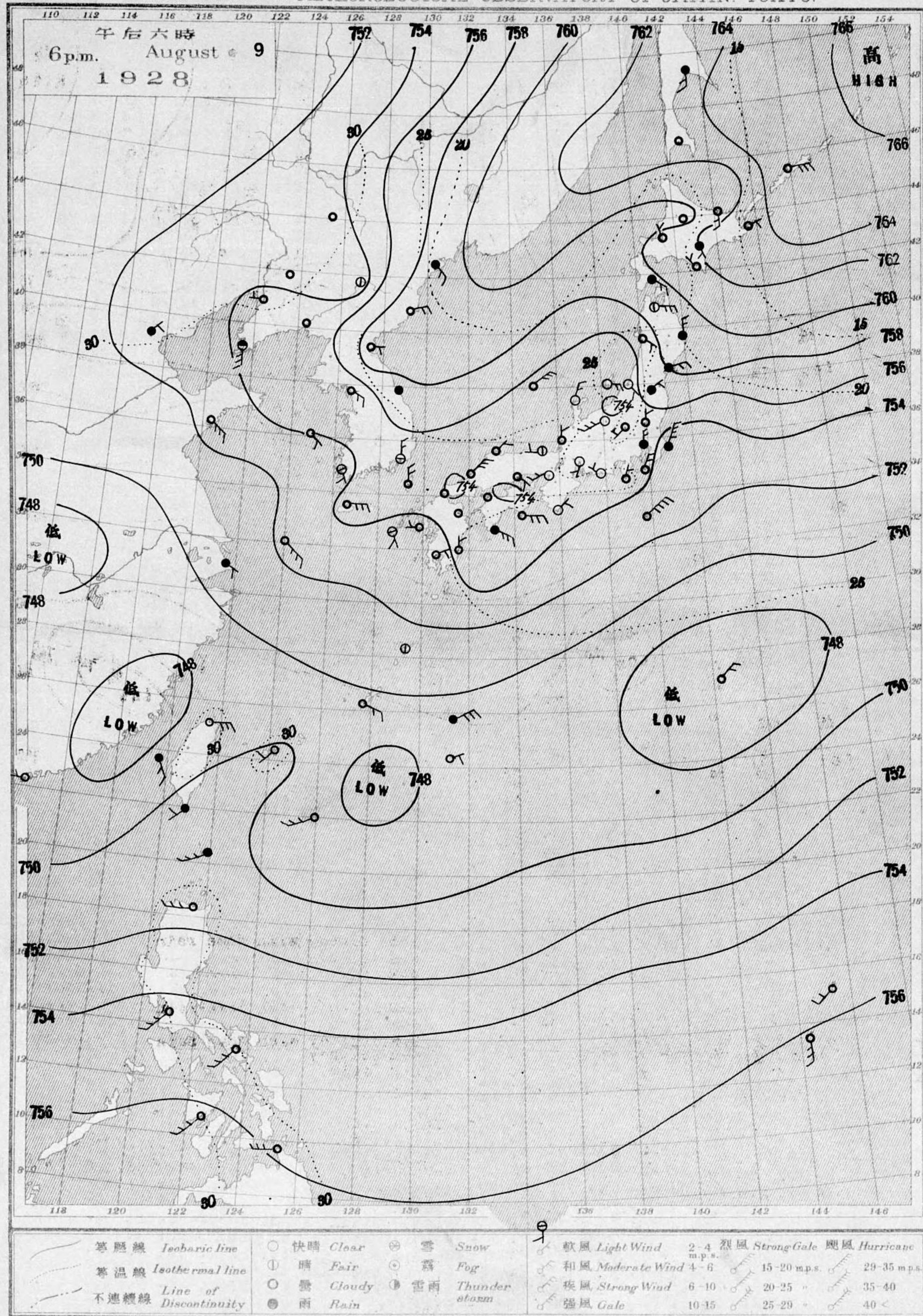
天氣 Weather 快晴 Clear 晴 Fair 曇 Cloudy 雨 Rain 雪 Snow 霧 Fog 雷雨 Thunderstorm
記號 Notation b bc c r s f t

八月六日午後六時各地觀測表
OBSERVATIONS at 6 p.m. (135° M.S.T.) August 6 1928

測候所 STATIONS	氣壓 Air Press. mm. 700+	氣溫 Air Temp. °C	風向		雲量 Clouds Amt. Form	天候 Weather	雨量 Precip. mm. (2)	測候所 STATIONS	氣壓 Air Press. mm. 700+	氣溫 Air Temp. °C	風向		雲量 Clouds Amt. Form	天候 Weather	雨量 Precip. mm. (2)						
			Dir.	Vel.							Dir.	Vel.									
パラオ Palau	58.1	28.1	SSE	2	8	SK	c	-	仁川 Zinsen	49.7	29.3	NNE	4	2	SK	b	-				
恒春 Kōsyun	51.3	25.2	W	3	10	N	r	15	江陵 Kōryō	50.2	21.2	NW	3	10	SK	c	1				
澎湖 Hōko	50.0	26.3	S	9	10	N	r	65	元山 Gensan	49.5	24.0	SW	2	7	KC	bc	-				
臺北 Taihoku	50.3	26.6	-	1	10	N	r	6	雄津 Zōsin	47.9	19.4	N	12	10	N	r	17				
石垣 Isigakizima	50.1	29.4	E	2	10	SK	c	-	雄基 Yūki	50.7	19.2	NNE	7	10	N	r	37				
那覇 Naha	49.6	28.6	N	6	8	CS	c	-	中江津 Tyūkōtin	49.4	22.0	NNE	3	10	SC	c	-				
名瀬 Naze	49.1	28.4	N	3	10	SK	c	1	龍岩浦 Ryūganpo	50.0	29.0	W	4	4	KN	bc	-				
鹿兒島 Kagosima	49.0	28.8	W	2	7	SK	bc	-	大連 Dairen	51.3	28.2	SSW	2	8	C	c	-				
宮崎 Miyazaki	49.2	28.2	SE	5	10	N	c	-	營口 Yinkow	50.4	31.4	NNW	2	3	K	bc	-				
熊本 Kumamoto	48.7	28.7	-	1	10	SK	c	-	奉天 Mukden	49.9	30.0	NNE	2	3	K	bc	-				
足摺 Asizuri	51.0	26.8	SSE	8	9	CK	c	1	長春 Changchun	50.5	26.6	SE	3	10	S	c	13				
高知 Kōti	50.6	25.4	SE	2	10	N	c	3	天津 Tientsin	51.0	28.4	SW	2	1	KC	b	-				
室戸 Muroto	51.8	24.7	SE	4	10	N	c	2	青島 Tsingtau	50.8	27.4	S	6	1	K	b	9				
和歌山 Wakayama	51.2	29.3	S	3	10	SK	c	-	上海 Shanghai	50.8	28.6	ENE	3	7	KC	bc	-				
潮郡 Siomisaki	52.7	25.6	ESE	6	10	N	c	1	ラサライ Rasazima	49.2	29.3	WSW	8	10	N	r	0-10				
大分 Ōita	49.4	27.8	SE	4	3	K	bc	-	大東島 Ōagarizima	48.7	-	-	1	10	SK	c	0-10				
松山 Matuyama	49.9	27.4	NW	2	10	SK	c	-													
多度津 Tadotu	50.2	28.2	-	1	10	SK	c	-	地名	午前六時 6 a.m.	正午 NOON										
廣島 Hiroshima	50.5	25.7	-	1	10	N	r	3	氣壓	風向	風力	氣溫	雨量	天候							
岡山 Okayama	50.9	27.1	SE	7	10	SK	c	-	STATIONS	Air Pressure	Wind	Temp.	Precip.	Weather							
大阪 Ōsaka	51.9	27.6	-	1	8	SK	c	-	濟口 Hankow	52.0	-	0	25	-	c	52.8	-	0	32	-	b
富江 Tomie	49.6	25.3	NNE	3	7	SK	bc	1	芝罘 Chefoo	52.3	-	0	23	-	b	52.5	N	1	27	-	b
長崎 Nagasaki	50.1	26.2</																			

天氣圖
WEATHER CHART.

THE CENTRAL METEOROLOGICAL OBSERVATORY OF JAPAN. TOKYO.



明治廿七年三月七日第三種郵便物認可
昭和三年八月十日發行

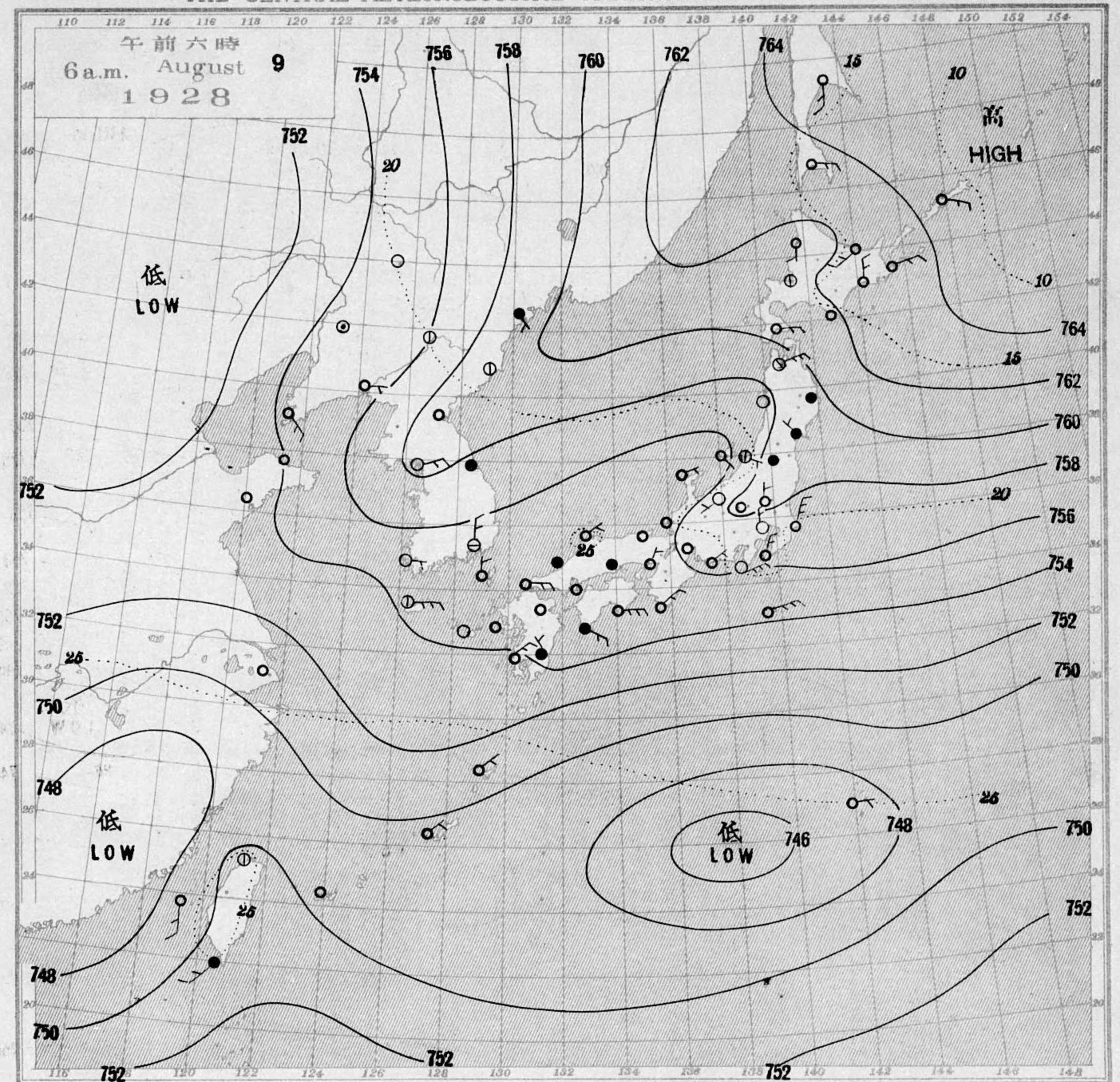
發行人 發行所
東京市麹町區元町壹番地

中央氣象臺

東京市神田區西小川町一丁目六番地電話九二八四四番
販賣印刷者合資會社 清華堂(定價郵稅共金五錢)

天氣圖
WEATHER CHART.

THE CENTRAL METEOROLOGICAL OBSERVATORY OF JAPAN. TOKYO.



天氣圖第二二二號

天氣豫報

第一區	北乃至西風	曇少雨
第二區	北乃至東風	曇
第三區	全	全
第四區	全	全
第五區	全	全
第六區	南乃至東風	晴
第七區	北乃至東風	曇
第八區	全	全
第九區	南乃至東風	晴

WEATHER FORECASTS

I-N-W	cloudy with some rain
II-N-E	cloudy
III-N-E	"
IV-N-E	"
V-N-E	"
VI-S-E	fair
VII-N-E	cloudy
VIII-N-E	cloudy
IX-S-E	fair



天氣概況

高氣壓が千島附近に七六五毫ニ降り、西北に連進勢カ、今晚、南風後北風ヲ晴ラシ曇ツリ、擴張シ其爲ニ全国一般ニ氣温下リ、紗那ニ十度、根室ニ十三度、札幌、山形、十五度、空岡、秋田、松本、十七度、又、九日廿日頃、温度ニ相当スル、全国曇リ、勝ヶ谷、大東、東附近ニ新潟、秋田方面ガ暗シ、九州、四国、中国ニ所々驟雨ガアリ、又、福島ガ富田迄ニ弱イ雨ガ降リ、層心尤ニ富士山、高山ニ晴シ、續キテ、低氣壓ハ依然臺灣ヨリ小笠原島ニカケ谷ヲ形成シテ居リ、大シク動カズ。

東京豫報 TOKYO.

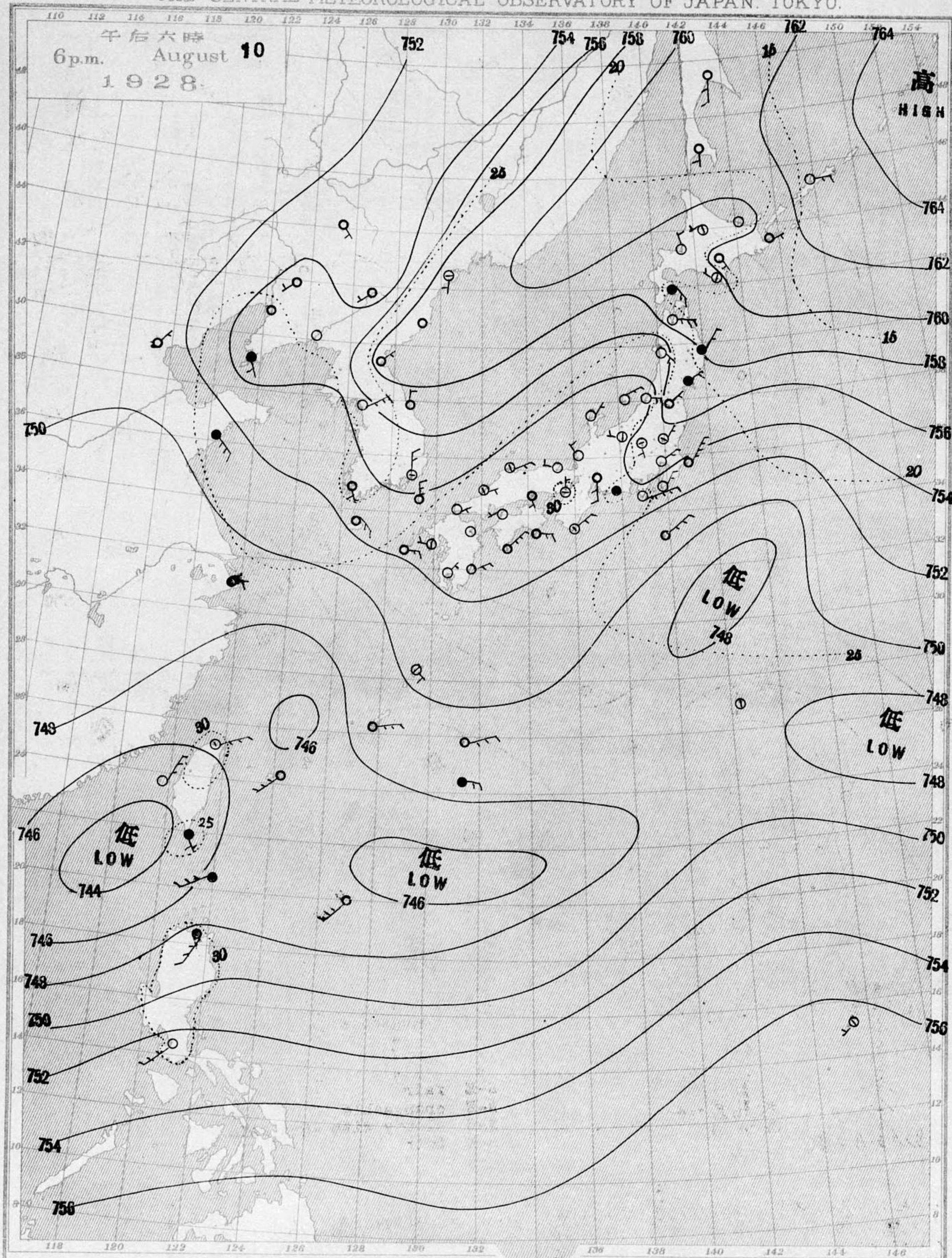
八月八日午前六時各地觀測表
OBSERVATIONS at 6 a.m. (135° M.S.T.) August 8 1928

測候所	氣壓	氣溫	風向	風速	雲量	雲形	天氣	雨量	測候所	氣壓	氣溫	風向	風速	雲量	雲形	天氣	雨量
STATIONS	Air Press. mm.	Air Temp. °C	Wind Direc.	Vel. m.s.	Clouds Amt.	Form	Weather	Precip. mm.	STATIONS	Air Press. mm.	Air Temp. °C	Wind Direc.	Vel. m.s.	Clouds Amt.	Form	Weather	Precip. mm.
パラオ Palau	58.4	25.7	-	0	4	CS	bc	1	山形 Yamagata	58.9	19.9	-	0	10	SK	c	-
恒春 Kōsyun	50.7	25.1	SW	2	10	SK	c	111	秋田 Akita	56.9	20.3	-	1	3	C	bc	-
臺東 Taitō	50.5	24.7	-	1	10	SK	c	8	水戸 Mito	57.4	19.8	NE	2	10	SC	c	-
臺南 Tainan	50.1	24.3	SE	4	10	SK	c	159	金山 Kanayama	-	-	-	-	-	-	-	-
澎湖 Hōko	49.4	25.4	SE	7	10	N	r	23	石巻 Isinomaki	58.0	19.9	-	1	10	SK	c	-
臺北 Taihoku	51.2	25.0	-	0	10	SK	c	48	水澤 Midusawa	58.8	18.4	-	1	10	SC	c	-
石垣 Isigakizima	50.3	26.8	NNE	3	10	N	r	1	盛岡 Morioka	59.0	18.2	-	0	10	S	c	-
那覇 Naha	50.7	23.9	ENE	2	2	C	b	-	宮古 Miyako	59.2	18.0	-	0	10	S	c	-
名瀬 Naze	50.2	24.6	-	1	10	CS	e	-	青森 Aomori	58.4	19.0	E	5	1	SK	b	-
鹿兒島 Kagosima	52.1	26.7	ESE	4	10	N	c	15	函館 Hakodate	59.6	19.9	ESE	2	10	S	c	-
宮崎 Miyazaki	53.7	24.8	ENE	5	10	SK	c	21	釧路 Kuroi	59.2	19.3	SSE	14	10	SK	c	-
熊本 Kumamoto	53.0	24.5	NNW	2	10	SK	c	1	札幌 Sapporo	60.0	18.6	SSE	4	8	SK	c	-
足摺 Asizuri	54.1	25.3	E	16	10	KN	c	1	羽幌 Haboro	60.2	19.8	SE	3	7	SK	bc	-
高知 Kōchi	55.6	20.5	-	1	9	C	c	2	旭川 Asahigawa	60.0	18.6	-	0	10	S	c	-
室戸 Muroto	54.7	23.7	ENE	11	9	KN	c	-	浦河 Urakawa	60.8	16.9	E	2	10	SK	c	-
徳島 Tokushima	55.3	22.3	-	0	10	KC	c	-	帯広 Obihiro	61.3	16.8	ESE	2	10	S	c	-
和歌山 Wakayama	54.8	21.3	E	2	1	C	c	-	網走 Abasiri	60.8	15.7	SSE	3	3	SK	bc	-
潮岬 Siomisaki	55.1	23.1	NE	6	7	SK	bc	2	釧路 Kuroi	61.7	16.0	-	1	10	S	c	-
大分 Ōita	54.6	23.9	-	0	10	N	c	4	根室 Nemuro	61.4	14.5	ESE	3	10	SK	c	-
松山 Matuyama	54.6	22.6	-	1	8	C	e	-	砂那 Syana	62.7	11.9	E	2	10	SK	c	-
多度津 Tadotu	54.7	21.1	-	1	6	C	bc	-	大泊 Ootomari	62.9	15.2	E	5	10	SK	c	-
廣島 Hiroshima	54.7	23.2	-	1	10	CS	bc	-	釜石 Sikka	64.3	16.5	S	3	10	S	c	-
岡山 Okayama	55.2	22.5	NE	2	7	KC	bc	-	釜山 Husan	53.1	24.4	NNW	2	10	N	r	6
神戸 Kōbe	55.4	23.9	E	5	1	CK	bc	-	濟州島 Saisyūtō	53.1	23.4	ESE	2	10	N	r	3
大阪 Ōsaka	55.2	23.8	E	2	7	KC	bc	-	木浦 Moppo	53.2	23.4	NNW	2	10	CS	c	-
京都 Kyōto	56.1	23.2	NNE	2	10	SK	e	-	仁川 Zinsen	54.3	22.5	NNE	3	10	S	f	-
八木 Yagi	55.6	20.5	-	1	2	CK	b	-	江陵 Kōryō	54.6	20.5	-	0	9	CS	c	-
富江 Tomie	52.7	24.8	ENE	4	10	N	c	3	元山 Gensan	56.3	22.2	NNW	2	10	SK	c	-
長崎 Nagasaki	53.1	24.1	-	1	10	N	c	33	咸津 Zyōsin	57.1	18.6	-	1	10	S	f	-
佐賀 Saga	53.8	25.0	NE	2	10	SK	c	35	雄基 Yūki	57.1	18.8	NNE	2	10	S	f	2
福岡 Fukuoka	53.4	24.4	-	1	10	SK	c	21	中江津 Tyūkōtin	55.5	18.2	-	1	8	KC	e	-
鎌原 Ituhara	53.7	24.9	SSE	4	10	N	c	-	龍岩浦 Ryūganpo	55.2	21.6	-	1	0	SK	b	-
下関 Simonoseki	54.0	25.0	ESE	6	10	SK	c	2	大連 Dairen	54.0	23.8	S	2	3	C	bc	-
濱田 Hamada	54.3	22.9	ENE	3	10	CK	c	27	營口 Yinkow	53.8	22.0	-	1	9	C	c	-
境 Sakai	54.3	24.8	-	0	8	SK	c	-	奉天 Mukden	53.8	22.3	-	1	4	SK	bc	-
宮津 Miyadu	55.3	22.3	-	1	2	CK	b	-	長春 Changchun	54.1	18.8	-	0	10	S	c	-
津 Tu	55.8	23.2	-	0	10	N	c	1	天津 Tientsin	52.4	26.2	-	1	2	SK	b	-
岐阜 Gifu	56.0	23.2	-	1	10	SK	c	-	青島 Tsingtau	54.2	23.7	S	2	8	CS	c	-
名古屋 Nagoya	56.6	22.3	-	0	10	SK	c	-	上海 Shanghai	53.3	22.7	-	0	8	SK	e	-
濱松 Hamamatu	56.2	22.5	-	0	10	SK	c	-	漢口 Hankow	50.1	27.1	WNW	4	8	CK	c	-
長津呂 Nagaturo	56.0	22.3	NE	8	8	SK	c	-	大東島 Ōagarizima	49.4	-	N	3	3	SK	bc	0-10
沼津 Numadu	56.3	22.5	ENE	2	10	SK	c	-									
横濱 Yokohama	57.4	21.6	NE	5	10	SK	c	-									
東京 Tōkyō	57.4	21.4	NE	3	10	SK	c	-									
熊谷 Kumagaya	57.7	20.4	-	1	10	N	c	1									
布良 Mera	56.7	21.8	NNE	4	10	SK	c	-									
鏡子 Tyōsi	57.1	21.5	NE	6	10	SK	c	-									
八丈島 Hatidyōzima	55.0	22.5	SE	5	10	KN	c	-									
父島 Titizima	49.9	24.9	SW	2	10	N	r	7									
筑波山 Tukubasan	58.6	14.4	ENE	5	10	S	e	-									
高山 Takayama	56.3	21.0	-	0	10	N	c	-									
飯田 Iida	56.5	20.8	-	0	10	SK	c	-									
松本 Matumoto	56.8	20.5	-	0	10	SK	c	-									
長野 Nagano	55.8	21.8	SW	2	10	SK	c	-									
甲府 Kōfu	56.9	21.0	-	1	10	SK	c	-									
前橋 Maebasi	57.6	19.8	-	1	10	SK	c	-									
足尾 Asio	57.4	16.7	-	0	10	S	f	1									
宇都宮 Utsunomiya	58.1	19.7	-	0	10	SK	c	-									
藤島 Fukushima	58.8	18.8	-	1	10	N	c	4									
彦根 Hikone	56.0	22.6	-	1	10	SK	c	-									
伊吹山 Ibukisan	57.5	14.0	SE	5	10	S	f	7									
福井 Fukui	55.5	23.8	-	1	10	SK	c	-									
金澤 Kanazawa	55.5	23.6	-	1	10	N	c	7									
津田 Tsutsumi	55.2	23.7	-	1	0	CK	b	-									
昔月 Minaduki	55.4	24.9	-	1	10	SK	c	-									
伏木 Fusuki	55.3	24.6	-	0	9	CK	c	-									
高田 Takata	55.9	22.8	SE	2	0	-	b	-									
新潟 Niigata	55.1	23.9	-	0	0	-	b	-									
相川 Aikawa	55.1	23.9	-	0	0	-	b	-									

八月七日午后六時各地觀測表
OBSERVATIONS at 6 p.m. (135° M.S.T.) August 7 1928

測候所	氣壓	氣溫	風向	風速	雲量	雲形	天氣	雨量	測候所	氣壓	氣溫	風向	風速	雲量	雲形	天氣	雨量
STATIONS	Air Press. mm.	Air Temp. °C	Wind Direc.	Vel. m.s.	Clouds Amt.	Form	Weather	Precip. mm.	STATIONS	Air Press. mm.	Air Temp. °C	Wind Direc.	Vel. m.s.	Clouds Amt.	Form	Weather	Precip. mm.
パラオ Palau	57.8	28.3	-	1	10	CS	c	-	仁川 Zinsen	52.9	23.2	W	4	4	CK	bc	-
恒春 Kōsyun	51.1	25.4	-	1	10	N	r	21	江陵 Kōryō	52.0	28.7	ENE	2	10	CS	c	-
澎湖 Hōko	49.6	26.8	WSW	6	10	SK	c	1	元山 Gensan	51.6	31.7	-	1	4	CK	bc	-
臺北 Taihoku	50.4	27.1	-	1	10	SK	c	43	咸津 Zyōsin	53.5	22.3	-	1	7	CK	bc	-
石垣 Isigakizima	49.7	30.6	WSW	4	9	SK	c	-	雄基 Yūki	52.3	21.0	S	4	7	KC	bc	-
那覇 Naha	50.6	28.7	N	4	9	CS	c	-	中江津 Tyūkōtin	50.3	28.5	-	1	2	K	b	-
名瀬 Naze	49.9	30.6	N	2	7	SK	bc	-	龍岩浦 Ryūganpo	52.4	28.7	WSW	3	0	K	b	-
鹿兒島 Kagosima	51.1	27.1	NNE	2	10	N	c	5	大連 Dairen	52.7	28.0	S	5	0	K	b	-
宮崎 Miyazaki	51.7	26.3	ESE	5	10	SK	c	7	營口 Yinkow	52.1	29.5	SW	3	6	CS	bc	-
熊本 Kumamoto	51.4	26.0	-	1	10	N	t	3	奉天 Mukden	51.1	29.1	WSW	2	4	K	bc	-
足摺 Asizuri	53.0	26.1	ESE	12	10	N	c	-	長春 Changchun	51.6	26.0	-	1	4	SK	bc	-
高知 Kōchi	54.5	26.2	SE	2	10	SK	c	-	天津 Tientsin	50.5	30.4	SSE	3	9	CK	c	-
室戸 Muroto	54.0	24.5	ESE	10	10	KN	c	-	青島 Tsingtau	52.1	27.4	S	6	1	K	b	-
和歌山 Wakayama																	

天氣圖
WEATHER CHART.
THE CENTRAL METEOROLOGICAL OBSERVATORY OF JAPAN, TOKYO.



午後六時 10 August 1928

高 HIGH
低 LOW

等壓線 Isobaric line
等溫線 Isothermal line
不連續線 Line of discontinuity

○ 快晴 Clear
⊙ 晴 Fair
☁ 曇 Cloudy
● 雨 Rain

⊙ 霧 Fog
⊙ 雷雨 Thunder storm

○ 軟風 Light Wind 2-4 m.p.s.
○ 和風 Moderate Wind 4-6 m.p.s.
○ 疾風 Strong Wind 6-10 m.p.s.
○ 強風 Gale 10-15 m.p.s.

○ 烈風 Strong Gale 15-20 m.p.s.
○ 颶風 Hurricane 20-25 m.p.s.
○ 25-35 m.p.s.
○ 35-40 m.p.s.
○ 40 m.p.s.

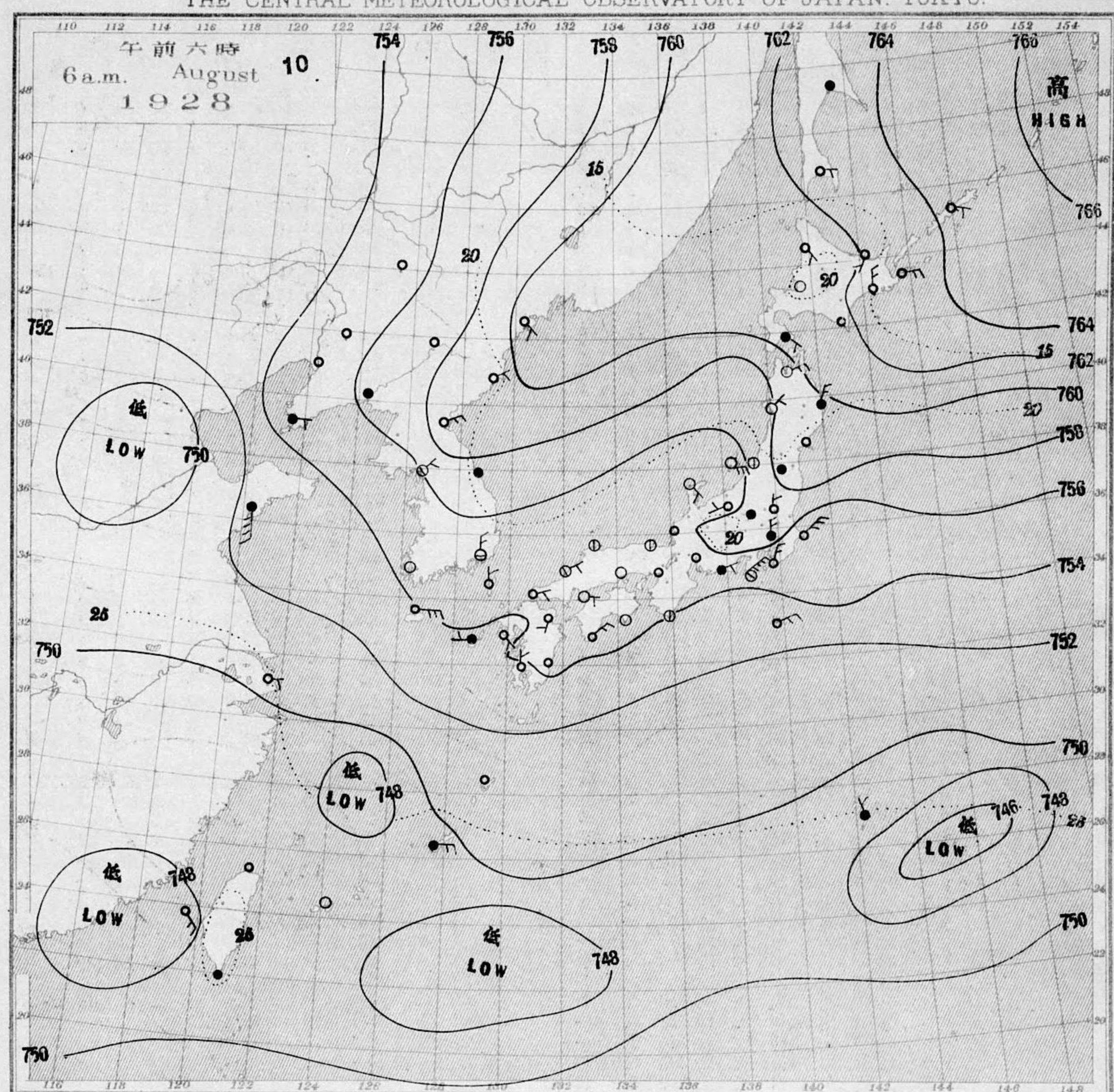
明治廿七年三月七日第三種郵便物認可
昭和三年八月十一日發行

發行人 發行所
東京市神田區元町三番地

中央氣象臺

東京市神田區西小川町一丁目六番地 電話九四八四番
販賣印刷者合資會社 清華堂 (定價郵稅共金五錢)

天氣圖
WEATHER CHART.
THE CENTRAL METEOROLOGICAL OBSERVATORY OF JAPAN, TOKYO.



天氣豫報

第一區	北乃至東, 風	雲	少雨
第二區	全	雲	晴
第三區	全	晴	
第四區	全	雲	少雨
第五區	全	雲	少雨
第六區	南乃至東, 風	雲	晴
第七區	北乃至東, 風	雲	少雨
第八區	全	雲	晴
第九區	南乃至東, 風	雲	晴

WEATHER FORECASTS

I	N-E cloudy with some rain
II	N-E cloudy
III	N-E fair
IV	N-E fair
V	N-E cloudy with some rain
VI	S-E fair
VII	N-E cloudy with some rain
VIII	N-E cloudy
IX	S-E fair

天氣概況

高氣在北島附近... 低氣在北島附近... 東京市... 明日北島... 明日北島... 明日北島...

東京豫報 TOKYO.

今晚北島... 明日北島... 明日北島... 明日北島...

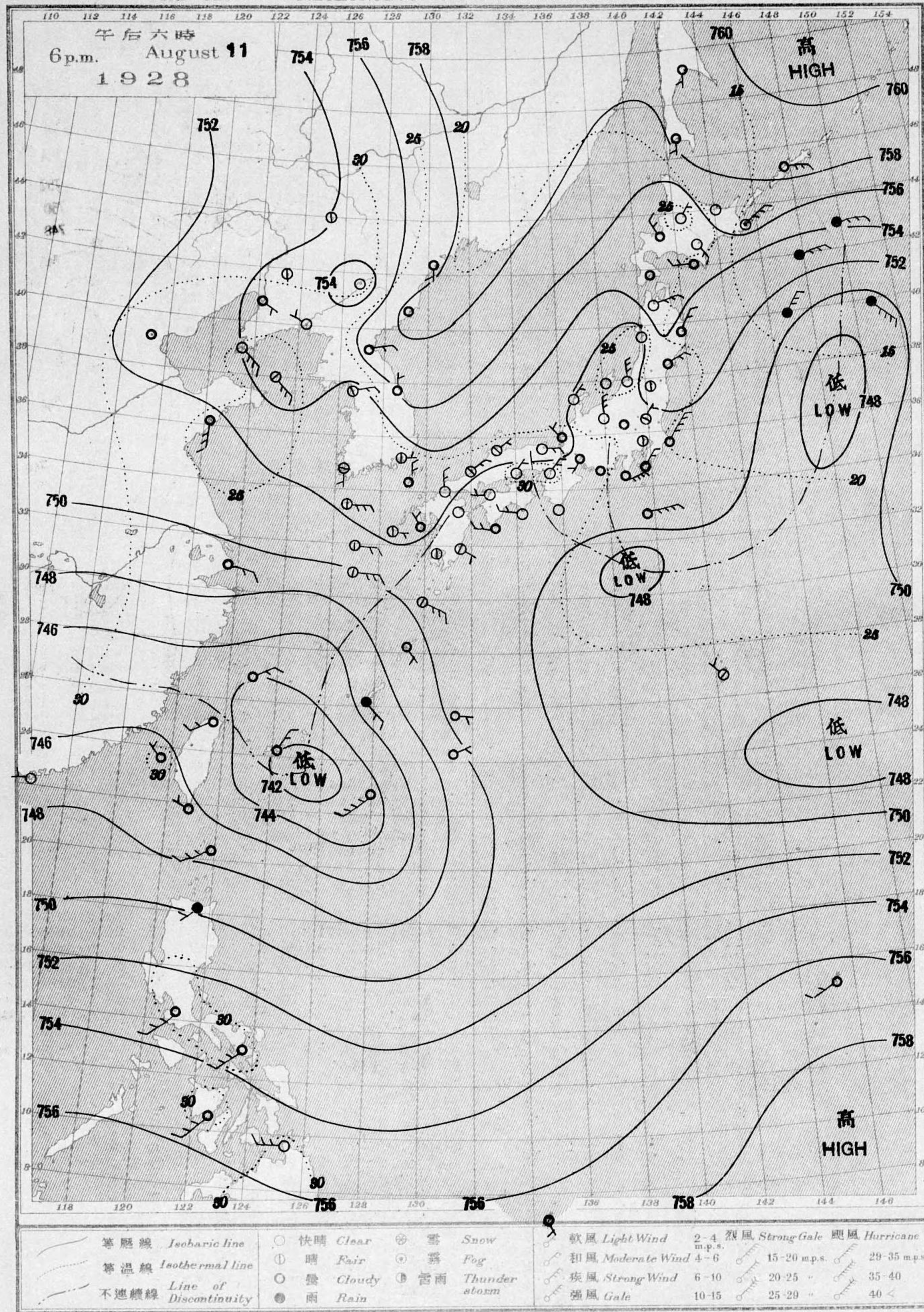
八月九日午前六時各地觀測表
OBSERVATIONS at 6 a.m. (135° M.S.T.) August 9 1928

測候所 STATIONS	氣壓 Air Press. mm. 700+	氣溫 Air Temp. °C	風向		風速		雲量	雲形	天氣	雨量 Precip. mm. (1)
			Dir.	Vel.	Dir.	Vel.				
パラオ Palau	58.2	25.9	-	1	10	C	r	1		
恒春 Kōsyun	50.9	23.8	SW	4	10	N	r	179		
臺東 Taitō	50.5	24.8	NW	2	10	SK	r	9		
臺南 Tainan	49.9	23.7	SE	2	10	N	r	181		
澎湖 Hōko	48.4	25.9	S	4	10	SK	r	23		
臺北 Taihoku	50.6	24.3	-	0	4	SK	bc	-		
石垣 Isigakizima	49.8	25.8	-	1	10	SK	bc	4		
那覇 Naha	49.3	26.6	NE	3	9	S	bc	-		
名瀬 Naze	50.9	26.3	NE	2	10	SK	bc	12		
鹿兒島 Kagosima	53.8	24.5	NE	4	10	SK	c	-		
宮崎 Miyazaki	54.8	22.6	NNW	2	10	N	r	2		
熊本 Kumamoto	54.5	23.2	-	1	10	CK	bc	-		
足摺 Asizuri	55.1	23.6	ESE	4	10	N	r	1		
高知 Kōchi	55.6	21.8	-	1	10	SC	bc	-		
室戸 Muroto	55.1	23.2	E	9	10	SC	bc	-		
徳島 Tokushima	55.1	23.0	NW	2	10	S	bc	-		
和歌山 Wakayama	54.5	22.7	E	2	10	CK	bc	-		
潮岬 Siomisaki	55.1	21.8	NE	5	10	N	r	1		
大分 Oōita	55.1	22.6	-	0	10	SC	bc	-		
松山 Matuyama	55.1	23.2	-	1	10	N	c	-		
多度津 Tadotsu	54.7	24.0	-	0	10	N	c	-		
廣島 Hiroshima	55.0	23.4	-	0	10	SK	bc	-		
岡山 Okayama	55.0	23.8	-	1	10	N	r	-		
神戸 Kōbe	55.4	22.9	E	3	10	SK	bc	9		
大阪 Ōsaka	55.3	22.9	NNE	2	10	SK	bc	5		
京都 Kyōto	55.8	22.7	-	1	10	SK	bc	1		
八木 Yagi	55.2	22.2	-	1	10	SC	bc	16		
長崎 Nagasaki	54.3	23.0	-	1	2	CK	bc	-		
佐賀 Saga	54.2	22.6	-	0	7	SK	bc	9		
福岡 Fukuoka	54.6	22.2	-	1	10	SK	bc	-		
熊本 Kumamoto	54.9	25.0	N	3	10	N	c	-		
下関 Shimoda	54.4	24.2	E	4	10	SK	bc	-		
濱田 Hamada	55.1	24.2	-	1	10	N	r	1		
境 Sakai	55.0	25.1	NE	3	10	SK	bc	8		
宮津 Miyazu	54.9	23.1	-	0	10	SK	bc	16		
津 Tsu	55.9	21.3	-	1	10	SC	bc	6		
岐阜 Gifu	56.1	21.3	-	1	10	SK	bc	-		
名古屋 Nagoya	56.3	21.2	-	1	10	SK	bc	-		
瀬田 Seto	55.2	20.5	NE	2	10	SK	bc	0-10		
長津宮 Nagaturo	56.0	20.0	ENE	6	2	SK	b	-		
沼津 Numazu	56.3	19.3	E	2	1	K	b	-		
横浜 Yokohama	57.8	17.9	NW	6	4	SK	bc	-		
東京 Tōkyō	57.6	18.5	N	4	0	CK	bc	-		
熊谷 Kumagaya	57.9	19.2	-	1	6	CK	bc	-		
布良 Mera	56.4	19.4	NNE	4	10	SK	bc	-		
銚子 Choshi	56.5	20.6	NNE	9	10	S	bc	-		
八丈島 Hatidōyōzima	54.5	21.8	ENE	7	10	S	bc	-		
父島 Titōzima	47.2	25.0	E	3	10	SK	bc	3		
筑波山 Takubasan	57.9	12.0	NNE	9	10	S	f	-		
高山 Takayama	56.2	19.4	-	0	10	N	c	1		
飯田 Iida	50.4	20.0	-	0	10	SK	bc	-		
松本 Matsumoto	56.9	17.4	-	0	8	SK	bc	-		
長野 Nagano	56.3	18.8	SW	2	2	CK	bc	-		
甲府 Kōfu	57.2	19.0	ENE	4	10	SK	bc	-		
前橋 Maebashi	58.2	17.7	-	1	10	SK	bc	1		
足尾 Asio	58.0	12.6	-	0	4	SK	bc	1		
宇都宮 Utsunomiya	58.3	17.0	N	2	10	SK	bc	1		
桐生 Kōsei	59.1	16.6	-	1	10	N	r	-		
伊吹 Ibukisan	56.5	15.1	NE	2	10	S	f	2		
福井 Fukui	55.2	23.0	-	0	10	N	c	2		
金澤 Kanazawa	55.2	23.0	-	1	10	N	c	2		
樽井 Minaduki	55.0	22.8	ENE	2	10	SK	bc	-		
伏木 Fusui	55.1	23.6	-	0	10	SK	bc	-		
高田 Takata	55.3	22.5	SSW	3	6	KN	bc	-		
新潟 Niigata	56.3	21.5	ESE	3	3	KN	bc	-		
相川 Aikawa	55.3	22.2	SE	2	10	CK	bc	-		
山形 Yamagata	58.9	15.2	SE	2	6	SK	bc	-		
秋田 Akita	57.6	16.8	-	1	0	-	bc	-		
水戸 Mito	57.4	17.0	N	2	9	S	bc	-		
金山 Kanayama	59.1	16.5	-	0	10	N	r	3		
石巻 Isinomaki	59.0	16.7	NW	2	10	N	r	-		
水澤 Mizusawa	59.0	16.9	-	1	10	SK	bc	-		
盛岡 Morioka	59.3	16.9	N	3	3	SK	bc	-		
宮古 Miyako	59.6	16.4	-	0	10	N	r	1		
青森 Aomori	59.5	18.7	ENE	7	4	SK	bc	-		
函館 Hakodate	61.0	17.4	E	4	10	S	c	-		
釧路 Kuroi	60.7	18.2	SSE	7	10	SK	bc	-		
札幌 Sapporo	61.1	15.2	-	1	4	C	bc	-		
帯広 Haboro	61.4	17.6	S	2	8	C	bc	-		
旭川 Asahigawa	61.8	15.5	SE	2	10	SK	bc	-		
帯広 Obihiro	61.3	16.1	-	1	10	SK	bc	-		
網走 Itomari	63.5	13.2	-	0	10	S	c	-		
網走 Aburahi	62.2	14.8	SW	4	10	CS	bc	-		
網走 Kuroi	63.1	12.6	N	4	10	S	c	-		
網走 Nemuro	63.0	12.7	ENE	5	10	S	c	-		
網走 Syana	64.6	10.5	ESE	5	10	SK	c	-		
大泊 Ootomari	63.1	13.5	E	4	10	SK	c	-		
敷香 Sikka	64.1	15.4	S	4	10	S	c	-		
釜山 Husan	55.2	24.1	N	4	6	SK	bc	9		
濟州島 Saisyūtō	54.1	24.6	E	6	6	KN	bc	5		
木浦 Moppo	54.1	24.4	E	2	0	SK	b	1		
下関 Simonoseki	55.7	24.0	ENE	4	1	SK	b	-		
仁川 Incheon	57.5	21.4	-	1	10	N	r	16		
江陵 Kōryō	58.3	21.0	-	1	3	N	c	-		
元山 Gensan	58.6	18.4	-	0	10	S	bc	-		
咸興 Hwŏnsin	59.0	19.3	SE	3	10	N	r	9		
中江津 Tyūkōtin	56.0	20.0	-	0	3	CK	bc	-		
龍岩 Ryūganpo	55.8	23.1	E	2	10	SK	bc	-		
龍岩 Ryūganpo	54.9	24.2	SE	4	10	CK	bc	-		
大連 Dairen	54.7	24.2	-	1	10	CK	bc	-		
營口 Yinkow	54.6	22.9	-	0	9	SK	f	8		
奉天 Mukden	54.7	20.0	-	1	0	-	b	16		
長春 Changchun	53.8	22.2	WNW	3	10	SK	c	6		
天津 Tientsin	53.3	24.2	-	1	9	CK	bc	-		
青島 Tsingtau	51.6	24.9	-	0	10	SC	bc	-		
上海 Shanghai	48.4	28.0	NNE	4	9	SK	r	0-10		
大東島 Ōogarisima	48.6	-	ENE	6	10	SK	c	0-10		

八月八日午後六時各地觀測表
OBSERVATIONS at 6 p.m. (135° M.S.T.) August 8 1928

測候所 STATIONS	氣壓 Air Press. mm. 700+	氣溫 Air Temp. °C	風向		風速		雲量	雲形	天氣	雨量 Precip. mm. (2)
			Dir.	Vel.	Dir.	Vel.				
パラオ Palau	57.7	28.3	-	1	10	C	c	1		
恒春 Kōsyun	51.6	24.7	W	4	10	N	r	18		
澎湖 Hōko	50.9	27.9	N	5	10	N	r	-		
臺北 Taihoku	49.9	30.8	E	5	6	CK	bc	-		
石垣 Isigakizima	50.1	27.5	S	4	10	CK	bc	-		
那覇 Naha	49.9	28.3	NNE	5	4	SK	bc	-		
龍岩 Ryūganpo	49.7	30.0	ESE	2	10	N	r	-		
龍岩 Ryūganpo	53.3	27.8	NE	5	10	CK	bc	-		
宮崎 Miyazaki	54.1	26.5	E	4	10	SK	c	-		
熊本 Kumamoto	53.2	29.2	ESE	3	7	CK	bc	-		
足摺 Asizuri	54.7	23.3	E	5	10	N	r	1		
高知 Kōchi	54.8	26.0	-	0	10	SC	bc	9		
室戸 Muroto	54.6	24.2	E	7	10	SK	bc	-		
和歌山 Wakayama	54.0	26.0	-	1	10	SK	bc	-		
潮岬 Siomisaki	54.4	23.5	NE	5	10	SK	bc	-		
大分 Oōita	54.4	27.5	SSW	2	10	SK	bc	-		
松山 Matuyama	54.2	26.7	SW	2	10	N	r	-		
多度津 Tadotsu	53.7	27.8	-	1	10	SK	bc	-		
廣島 Hiroshima	54.1	27.9	-	1	10	CK	bc	-		
岡山 Okayama	53.9	28.1	ESE	3	9	SC	c	-		
大阪 Ōsaka	54.4	26.6	W	2	10	SK	c	-		
富山 Tomie	53.1	28.2	E	2	4	CK	bc	-		
長崎 Nagasaki	53.0	27.0	SW	2	9	SK	bc	-		
福岡 Fukuoka	53.2	29.3	ENE	2	4	CK	bc	-		
熊本 Kumamoto	54.1	26.3	N	3	10	S	c	-		
下関 Simonoseki	53.6	28.4	E	5	4	SK	bc	-		
濱田 Hamada	54.0	26.8	NNE	2	10	CK	bc	-		
境 Sakai	54.1	26.4	NE	3	10	SK	bc	-		
宮津 Miyazu	54.6	24.1	-	1	10	N	r	-		
名古屋 Nagoya	56.0	23.2	-	0	10	SK	c	-		
瀬田 Seto	55.7	22.7	NE	3	10	SK	c	-		
長津宮 Nagaturo	56.0	22.0	NE	7	10	SK	c	-		
横浜 Yokohama	57.2	21.5	N	5	10	SK	c	-		
東京 Tōkyō	57.2	22.0	NE	4	10	SK	c	-		

天氣圖
WEATHER CHART.
THE CENTRAL METEOROLOGICAL OBSERVATORY OF JAPAN, TOKYO.



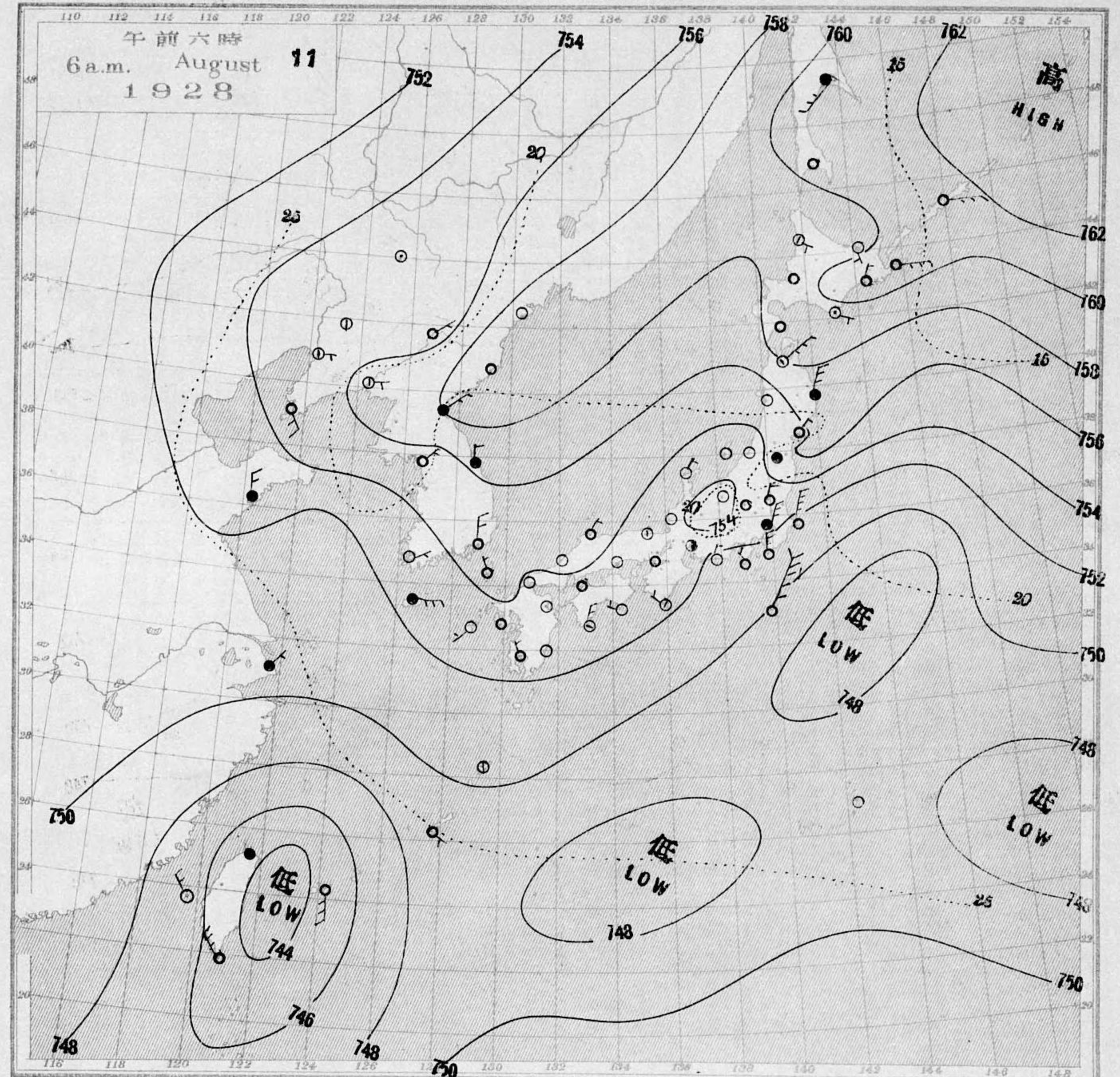
明治廿七年三月七日第三種郵便物認可
昭和三年八月十二日發行

發行人 發行所
東京市麹町區元龜町壹番地

中央氣象臺

東京市神田區西小川町一丁目六番地 電話九段二八四四番
販賣印刷者合資會社 清華堂 (正價郵費共全五錢)

天氣圖
WEATHER CHART.
THE CENTRAL METEOROLOGICAL OBSERVATORY OF JAPAN, TOKYO.



天氣圖號

天氣豫報

第一區	南西風	雨
第二區	北東風	大氣悪化
第三區	全	全
第四區	全	全
第五區	全	全
第六區	全	全
第七區	全	大氣悪化
第八區	全	曇雨
第九區	南東風	曇雨

WEATHER FORECASTS

I	S-W	rainy
II	N-E	changeable
III	"	"
IV	"	"
V	"	"
VI	N-E	fair
VII	N-E	changeable
VIII	N-E	cloudy with some rain
IX	S-E	fair

東京區域圖

天氣概況

高氣圧七六一は、北太平洋に在り、連日西北に引延勢力、張り、低氣圧七四七は、東シベリアに在り、程々、北東風、八丈島、南東七四七程位、ニ、カ、アル、ソ、レ、九州の東部中部、北陸、秋田迄、大氣、が、良、い、間、東、の、北、太平洋沿岸、曇、り、勝、つ、所、々、驟、雨、が、アル、尚、八丈島、筑波、北東、風、が、強、い、臺灣附近、曇、り、勝、つ、所、々、大、雨、臺灣、北、及、附近、海上、に、降、つ、所、々、温度、大、く、変化、し、降、り、多、い、所、々、

東京豫報 TOKYO.

今日、北東、風、曇、り、勝、つ、所、々、驟、雨、が、アル、今晚、は、明日、と、同様、

八月拾日午前六時各地觀測表
OBSERVATIONS at 6 a.m. (135° M.S.T.) August 10 1928

測候所 STATIONS	氣壓 Air Press. mm. 700+	氣溫 Air Temp. °C	風向		風速		雲量	雲形	天氣	雨量 Precip. mm. (1)	測候所 STATIONS	氣壓 Air Press. mm. 700+	氣溫 Air Temp. °C	風向		風速		雲量	雲形	天氣	雨量 Precip. mm. (1)
			Dir.	Vel.	Dir.	Vel.								Dir.	Vel.	Dir.	Vel.				
パラオ Palau	58.3	27.0	-	1	2	K	b	-	-	-	山形 Yamagata	58.3	19.7	-	1	10	N	r	-	-	-
恒春 Kōsūn	48.8	24.6	-	1	10	N	r	86	-	-	秋田 Akita	57.6	18.8	NE	2	0	-	b	-	-	-
臺南 Tainan	48.0	24.0	WNW	2	10	SK	c	11	-	-	水戸 Mito	56.6	20.9	NE	4	10	N	r	r	5	-
澎湖 Hōko	47.9	25.6	S	2	10	N	r	170	-	-	金山 Kanayama	58.2	20.0	-	0	10	N	r	r	31	-
臺北 Taihoku	49.5	25.0	SE	4	10	SK	c	7	-	-	石巻 Isinomaki	58.7	20.4	-	1	10	SK	c	-	-	-
石垣 Isigakizima	49.6	25.2	-	1	10	SK	c	-	-	-	水戸 Mito	58.8	19.5	-	1	9	SK	c	-	-	-
那覇 Naha	49.9	25.5	E	4	10	KC	e	32	-	-	盛岡 Morioka	59.3	18.4	N	5	2	C	b	-	-	-
名瀨 Naze	51.1	23.8	-	1	9	KC	e	9	-	-	青森 Miyako	59.4	19.0	NNE	4	10	N	r	21	-	-
鹿兒島 Kagosima	53.4	23.7	N	2	10	SK	c	-	-	-	宮崎 Aomori	59.9	19.8	ENE	5	2	SK	b	-	-	-
宮崎 Miyazaki	54.1	22.3	-	0	10	N	c	7	-	-	南都 Hakodate	61.0	18.3	ESE	2	10	S	r	2	-	-
熊本 Kumamoto	54.0	21.5	-	1	0	-	b	-	-	-	釧路 Kurobe	60.5	19.4	S	8	10	SK	c	-	-	-
足利 Asizuri	54.2	23.8	NE	5	10	KN	e	11	-	-	札幌 Sapporo	61.0	21.1	-	1	2	SK	b	-	-	-
高知 Kōchi	54.8	20.8	-	0	0	-	b	-	-	-	旭川 Asahigawa	61.3	19.4	SE	2	10	KC	e	-	-	-
室戸 Muroto	54.6	22.3	-	1	0	-	b	-	-	-	加賀 Ishikawa	61.3	20.1	-	1	6	SK	bc	-	-	-
徳島 Tokushima	54.8	21.0	-	1	0	-	b	-	-	-	富山 Toyama	61.3	18.9	-	1	10	SK	c	-	-	-
和歌山 Wakayama	54.4	20.6	E	2	0	-	b	2	-	-	新潟 Niigata	63.3	16.9	-	0	10	N	r	-	-	-
潮郡 Siomisaki	53.9	21.6	-	1	7	SK	bc	-	-	-	大分 Ōita	62.0	18.0	SSW	3	10	SK	c	-	-	-
大分 Ōita	54.7	22.2	SSW	2	2	N	e	1	-	-	熊本 Kumamoto	63.5	14.4	N	4	10	S	c	-	-	-
大津 Matuyama	54.6	22.1	E	2	2	SK	b	-	-	-	多摩津 Tadotsu	63.2	14.8	E	4	10	S	c	-	-	-
多摩津 Tadotsu	54.8	20.9	-	1	0	-	b	-	-	-	廣島 Hiroshima	64.5	11.9	ESE	2	10	KC	e	-	-	-
廣島 Hiroshima	54.7	22.9	-	1	9	KC	e	-	-	-	岡山 Okayama	62.4	14.5	E	2	10	SK	c	-	-	-
岡山 Okayama	54.9	21.6	-	1	0	-	b	-	-	-	大津 Ootomari	62.2	14.6	-	1	10	N	r	1	-	-
神戸 Kōbe	54.9	20.8	NNE	2	0	SK	b	-	-	-	豊前 Sikka	55.1	22.4	N	4	7	SK	bc	-	-	-
大阪 Ōsaka	55.0	21.2	-	1	9	CS	c	-	-	-	釜山 Busan	54.3	24.4	E	7	10	N	c	38	-	-
京都 Kyōto	55.1	20.1	-	1	0	SK	b	-	-	-	神戶 Kobe	54.2	23.6	-	1	1	SK	b	-	-	-
八木 Yagi	55.2	20.1	-	1	0	SK	b	-	-	-	津島 Tsushima	56.0	22.4	NE	3	3	SC	bc	11	-	-
富江 Tomie	53.8	22.8	W	3	10	N	r	18	-	-	仁川 Zinsen	57.0	19.2	-	1	10	N	r	14	-	-
長崎 Nagasaki	54.0	23.3	SE	2	2	KC	e	-	-	-	元山 Gensan	58.8	20.8	ENE	4	10	N	c	1	-	-
佐賀 Saga	53.8	22.8	-	0	2	KC	b	-	-	-	釜山 Busan	59.7	20.3	ENE	3	10	SC	c	-	-	-
福岡 Fukuoka	54.1	22.9	-	0	4	SC	bc	-	-	-	釜山 Busan	60.1	18.9	SE	3	10	S	c	4	-	-
鎌原 Ituhara	54.9	23.6	N	3	10	SK	c	2	-	-	中江津 Tyūjōtin	56.1	21.7	-	0	10	KC	e	-	-	-
下関 Simonsēki	54.1	23.2	ENE	2	8	SK	c	1	-	-	龍岩浦 Ryūganpo	56.1	22.3	-	1	10	N	r	9	-	-
濱田 Hamada	54.7	21.4	ENE	2	5	SK	bc	-	-	-	大連 Dairen	54.7	22.1	E	3	10	N	r	36	-	-
境 Sakai	55.0	22.6	-	0	4	SK	bc	-	-	-	奉天 Mukden	55.5	23.0	-	1	10	KN	c	10	-	-
宮津 Miyadu	54.9	21.1	-	1	4	SK	bc	-	-	-	奉天 Mukden	55.2	24.2	-	0	10	SC	c	1	-	-
津 Tsu	54.8	19.9	WNW	2	8	KC	e	-	-	-	長春 Changchun	55.8	22.6	-	1	10	SK	c	-	-	-
岐阜 Gifu	54.6	20.8	-	0	0	-	b	-	-	-	天津 Tientsin	53.0	22.0	-	1	10	KC	e	18	-	-
名古屋 Nagoya	55.0	20.2	-	0	9	KC	e	-	-	-	青島 Tsingtau	52.5	23.0	S	10	10	N	r	25	-	-
濱松 Hamamatu	54.8	22.8	ENE	3	10	N	r	-	-	-	上海 Shanghai	50.8	25.9	E	3	10	SK	c	4	-	-
長津呂 Nagaturo	54.2	23.1	NE	11	7	SK	bc	-	-	-	ラサライ Rasazima	49.5	27.5	E	7	10	SK	r	0-10	-	-
沼津 Numadu	54.7	23.9	E	3	3	SK	bc	-	-	-	大東島 Ōogazirizima	49.8	-	ENE	6	10	SK	c	0-10	-	-
横濱 Yokohama	56.3	20.9	NW	9	10	SK	c	2	-	-	大東島 Ōogazirizima	49.8	-	ENE	6	10	SK	c	0-10	-	-
東京 Tōkyō	56.3	20.7	N	4	10	N	r	7	-	-	大東島 Ōogazirizima	49.8	-	ENE	6	10	SK	c	0-10	-	-
熊谷 Kumagaya	56.8	21.1	NNW	2	10	N	r	2	-	-	大東島 Ōogazirizima	49.8	-	ENE	6	10	SK	c	0-10	-	-
布良 Mera	55.2	22.2	NNE	4	8	SK	c	2	-	-	大東島 Ōogazirizima	49.8	-	ENE	6	10	SK	c	0-10	-	-
鏡子 Tyōsi	55.4	21.6	NE	9	10	S	c	6	-	-	大東島 Ōogazirizima	49.8	-	ENE	6	10	SK	c	0-10	-	-
八丈島 Hatidōyōzima	53.2	22.8	ENE	5	10	S	e	4	-	-	大東島 Ōogazirizima	49.8	-	ENE	6	10	SK	c	0-10	-	-
父島 Titizima	48.2	25.0	NNW	2	10	N	r	4	-	-	大東島 Ōogazirizima	49.8	-	ENE	6	10	SK	c	0-10	-	-
筑波山 Tukubasan	57.1	16.9	NE	10	10	N	r	16	-	-	大東島 Ōogazirizima	49.8	-	ENE	6	10	SK	c	0-10	-	-
高山 Takayama	56.1	19.1	-	0	10	S	c	-	-	-	大東島 Ōogazirizima	49.8	-	ENE	6	10	SK	c	0-10	-	-
飯田 Iida	56.4	17.0	-	0	10	S	f	-	-	-	大東島 Ōogazirizima	49.8	-	ENE	6	10	SK	c	0-10	-	-
松本 Matumoto	56.7	19.2	-	0	10	SK	c	-	-	-	大東島 Ōogazirizima	49.8	-	ENE	6	10	SK	c	0-10	-	-
長野 Nagano	55.7	21.6	WSW	3	9	SK	c	-	-	-	大東島 Ōogazirizima	49.8	-	ENE	6	10	SK	c	0-10	-	-
甲府 Kōfu	56.0	21.8	-	1	10	SK	c	-	-	-	大東島 Ōogazirizima	49.8	-	ENE	6	10	SK	c	0-10	-	-
前橋 Maebasi	57.1	21.0	-	1	10	N	r	1	-	-	大東島 Ōogazirizima	49.8	-	ENE	6	10	SK	c	0-10	-	-
足尾 Asio	57.0	17.8	-	0	10	S	r	5	-	-	大東島 Ōogazirizima	49.8	-	ENE	6	10	SK	c	0-10	-	-
宇都宮 Utunomiya	57.1	21.5	N	2	10	SK	c	2	-	-	大東島 Ōogazirizima	49.8	-	ENE	6	10	SK	c	0-10	-	-
鹿島 Hukusima	55.4	20.2	-	1	10	N	r	2	-	-	大東島 Ōogazirizima	49.8	-	ENE	6	10	SK	c	0-10	-	-
彦根 Hikone	54.8	20.2	-	1	10	KC	e	-	-	-	大東島 Ōogazirizima	49.8	-	ENE	6	10	SK	c	0-10	-	-
伊吹山 Ibukisan	55.9	16.2	N	6	0	-	b	-	-	-	大東島 Ōogazirizima	49.8	-	ENE	6	10	SK	c	0-10	-	-
福井 Fukui	55.2	21.8	-	1	9	SK	c	-	-	-	大東島 Ōogazirizima	49.8	-	ENE	6	10	SK	c	0-10	-	-
金澤 Kanazawa	55.0	21.1	ENE	2	0	-	b	-	-	-	大東島 Ōogazirizima	49.8	-	ENE	6	10	SK	c	0-10	-	-
椿月 Minaduki	54.5	22.8	SE	2	0	K	b	-	-	-	大東島 Ōogazirizima	49.8	-	ENE	6	10	SK	c	0-10	-	-
伏水 Husiki	55.0	21.2	-	1	0	-	b	-	-	-	大東島 Ōogazirizima	49.8	-	ENE	6	10	SK	c	0-10	-	-
高田 Takata	54.8	21.5	-	1	1	SK	b	-	-	-	大東島 Ōogazirizima	49.8	-	ENE	6	10	SK	c	0-10	-	-
新潟 Niigata	56.2	22.9	-	1	4	C	bc	-	-	-	大東島 Ōogazirizima	49.8	-	ENE	6	10	SK	c	0-10	-	-
相川 Aikawa	54.7	25.6	E	6	1	K	b	-	-	-	大東島 Ōogazirizima	49.8	-	ENE	6	10	SK	c	0-10	-	-

天氣 Weather 快晴 Clear 晴 Fair 曇 Cloudy 雨 Rain 雪 Snow 霧 Fog 雷雨 Thunderstorm
記號 Notation b bc c r s f t

八月九日午后六時各地觀測表
OBSERVATIONS at 6 p.m. (135° M.S.T.) August 9 1928

測候所 STATIONS	氣壓 Air Press. mm. 700+	氣溫 Air Temp. °C	風向		風速		雲量	雲形	天氣	雨量 Precip. mm. (2)	測候所 STATIONS	氣壓 Air Press. mm. 700+	氣溫 Air Temp. °C	風向		風速		雲量	雲形	天氣	雨量 Precip. mm. (2)
			Dir.	Vel.	Dir.	Vel.								Dir.	Vel.						
パラオ Palau	58.1	28.5	S	2	4	KN	bc	-	-	-	仁川 Zinsen	54.6	30.1	ESE	4	9	KN	c	-	-	-
恒春 Kōsūn	50.8	26.0	SW	2	10	N	r	7	-	-	江陵 Koryō	57.7	21.5	-	1	10	N	r	1	-	-
澎湖 Hōko	48.4	26.1	SSE	4	10	N	r	7	-	-	元山 Gensan	58.2	22.7	E	3	10	N	c	-	-	-
臺北 Taihoku	49.2	30.8	E	6	8	CS	c	-	-	-	旗津 Zyōsin	59.3	20.8	ENE	4	10	SC	c	-	-	-
石垣 Isigakizima	50.0	30.4	SW	2	8	K	c	-	-	-	雄基 Yūki	59.5	19.1	SE	5	10	N	r	-	-	-
那覇 Naha	49.5	26.2	ESE	4	10	SC	c	-	-	-	中江津 Tyūjōtin	52.9	29.8	-	1	7	SC	bc	-	-	-
名瀨 Naze	50.9	27.8	-	1	7	SK	bc	4	-	-											

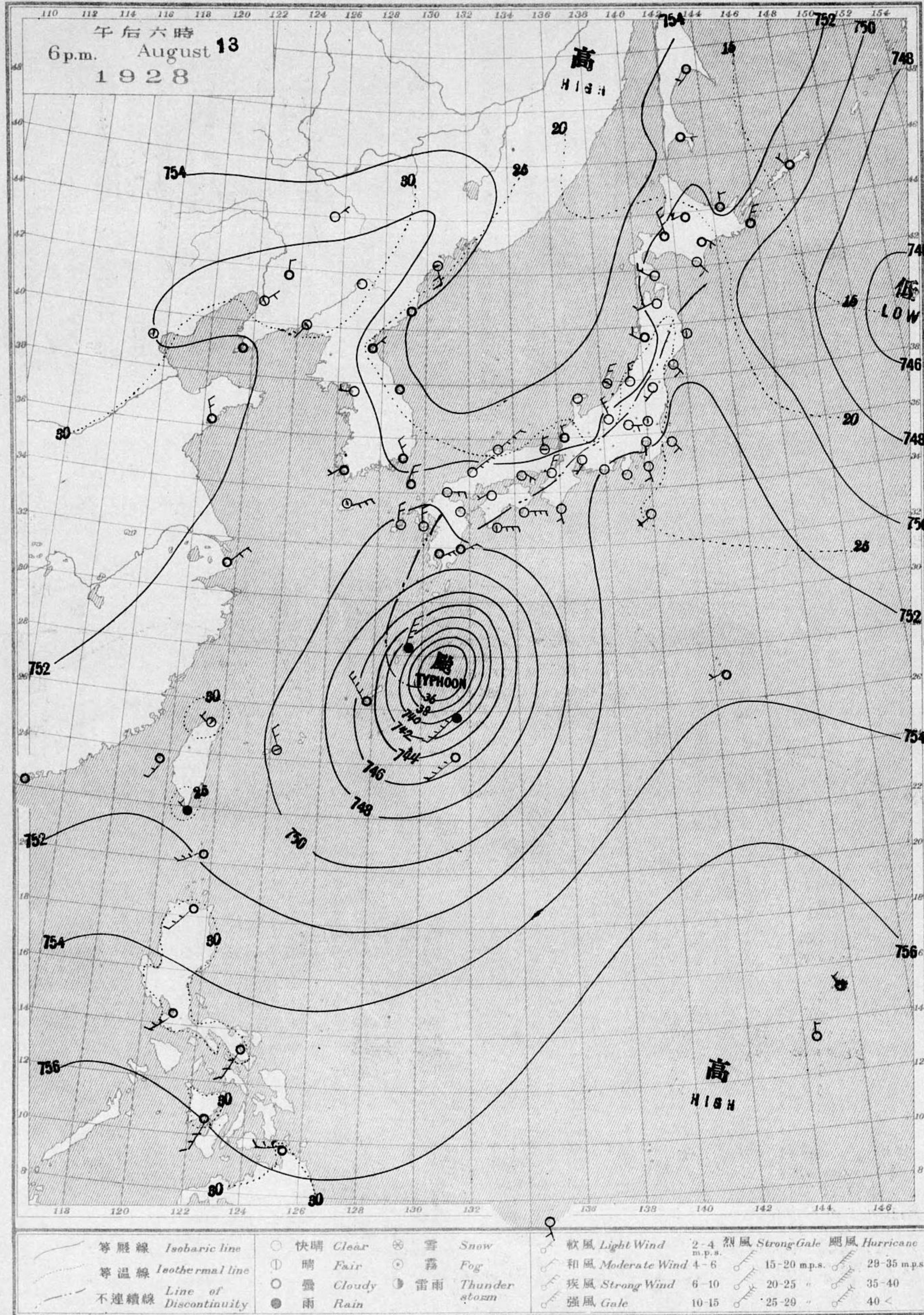
八月拾壹日午前六時各地觀測表
OBSERVATIONS at 6 a.m. (135° M.S.T.) August 11 1928

STATIONS										STATIONS									
Air Press.	Air Temp.	Wind	Clouds	Weather	Precip.	Air Press.	Air Temp.	Wind	Clouds	Weather	Precip.	Air Press.	Air Temp.	Wind	Clouds	Weather	Precip.		
mm. 700+	°C	Dir. Vel. m/s	Amt. Form		mm. (1)	mm. 700+	°C	Dir. Vel. m/s	Amt. Form		mm. (1)	mm. 700+	°C	Dir. Vel. m/s	Amt. Form		mm. (1)		
Palau	45.6	26.0	NW 6	10 SK	c	140	Yamagata	55.3	20.3	-	1	10 N	c	-	-	-	-	-	
Kōsyun	45.3	24.3	WNW 2	10 SK	bc	8	Akita	55.5	18.0	-	0	0 -	b	-	-	-	-	-	
Taitō	46.3	25.7	WNW 4	8 SK	c	1	Mito	52.7	20.6	NNE 2	10 N	r	1	-	-	-	-	-	
Hōko	46.8	26.1	NW 4	1 C	b	-	Kanayama	56.4	19.2	-	0	10 N	r	9	-	-	-	-	
Taihoku	45.9	25.2	-	1	10 N	r	1	Isinomaki	55.4	20.5	NE 3	10 SK	c	-	-	-	-	-	
Isigakizima	45.4	27.5	S 7	10 SK	e	2	Midusawa	56.4	19.6	N 4	2 SK	b	-	-	-	-	-	-	
Naha	48.9	25.0	ESE 3	10 S	bc	23	Morioka	56.7	19.5	N 6	3 EC	bc	-	-	-	-	-	-	
Naze	50.4	22.5	-	1	3 SK	b	-	Miyako	57.1	17.0	NNE 7	10 N	r	7	-	-	-	-	
Kagosima	52.6	22.3	NNW 2	8 SK	c	3	Aomori	58.0	18.6	NE 6	6 SK	bc	-	-	-	-	-	-	
Miyazaki	53.3	22.5	-	1	1 SK	b	22	Hakodate	58.9	18.4	-	1	10 S	c	-	-	-	-	-
Kumamoto	53.1	22.7	-	1	4 KC	bc	-	Suttu	58.8	19.1	SSE 6	9 SC	e	-	-	-	-	-	
Asizuri	53.4	24.1	NNE 5	7 KC	bc	-	Sapporo	58.9	19.1	-	0	10 S	c	-	-	-	-	-	
Kōti	53.8	21.1	WSW 2	3 K	bc	-	Haboro	59.8	18.8	SE 2	7 KC	bc	-	-	-	-	-	-	
Muroto	53.3	23.1	WNW 2	2 G	b	-	Asahigawa	59.1	18.2	-	0	9 S	c	-	-	-	-	-	
Tokusima	53.5	23.3	WNW 2	10 SK	c	-	Urakawa	58.9	17.2	ESE 2	10 S	f	-	-	-	-	-	-	
Wakayama	53.0	25.5	-	1	10 SK	c	-	Obihiro	60.2	17.4	-	0	10 N	r	-	-	-	-	
Siomisaki	52.5	23.8	NW 2	6 SK	bc	-	Abasiri	59.4	17.7	SSE 2	0 KC	b	-	-	-	-	-	-	
Ooita	53.8	21.7	-	0	0 KC	b	-	Kusiro	60.5	15.2	NNE 3	10 SK	c	-	-	-	-	-	
Matuyama	53.9	22.6	-	0	10 SK	c	-	Nemuro	60.2	15.3	E 6	10 S	e	1	-	-	-	-	
Tadotu	53.6	24.0	-	0	10 K	c	-	Syana	61.8	12.5	E 6	8 S	c	-	-	-	-	-	
Hirosima	54.0	23.0	-	1	7 SK	c	-	Ootomari	60.1	17.8	-	1	10 S	c	-	-	-	-	
Okayama	53.8	22.2	-	1	1 CS	b	-	Sikka	64.9	16.0	SSW 7	10 N	r	1	-	-	-	-	
Kōbe	53.4	23.5	NNE 2	3 SK	bc	-	Husan	54.8	23.3	N 5	10 SK	c	-	-	-	-	-	-	
Oosaka	53.3	23.4	-	1	9 SK	c	-	Saisyūtō	53.1	24.2	E 6	10 N	r	4	-	-	-	-	
Kyōto	53.6	20.3	-	1	1 SK	b	-	Moppe	53.8	22.0	ENE 3	0 CS	b	-	-	-	-	-	
Yagi	53.6	22.5	-	0	7 KC	bc	-	Izuhara	55.9	18.8	NE 2	8 SK	c	-	-	-	-	-	
Tomie	52.9	24.0	SW 2	1 SC	b	2	Zinsen	56.8	21.2	N 2	9 N	r	1	-	-	-	-		
Nagasaki	53.3	23.0	-	0	9 SK	c	-	Kōryō	58.0	20.0	NE 5	10 N	r	3	-	-	-	-	
Saga	54.5	23.0	-	1	1 SK	b	-	Gensan	58.9	19.6	-	1	10 SK	c	-	-	-	-	
Hukuoka	53.8	21.7	-	0	9 KC	c	-	Zyōsin	58.6	17.3	-	0	0 SK	b	-	-	-	-	
Izuhara	54.6	23.8	NNW 2	10 S	c	-	Tyūkōtin	54.7	22.1	NE 3	10 N	c	-	-	-	-	-	-	
Simonoseki	53.8	23.0	-	1	0 SK	b	-	Ryūganpo	56.5	19.6	E 2	4 SK	bc	-	-	-	-	-	
Hamada	54.4	21.9	-	1	0 G	b	-	Dairen	54.5	24.1	SE 5	9 SK	c	46	-	-	-	-	
Sakai	54.2	24.2	NNE 2	9 SK	c	-	Yinkow	55.3	22.1	E 2	7 KC	bc	43	-	-	-	-	-	
Miyadu	53.5	22.4	-	1	6 SK	bc	-	Mukden	55.6	23.6	-	0	7 SK	bc	-	-	-	-	
Tu	52.5	22.8	-	1	4 SK	bc	-	Changchun	55.3	21.4	-	1	10 S	f	-	-	-	-	
Gihū	52.7	22.0	-	1	0 SK	b	3	Tientsin	52.1	21.6	N 4	10 N	r	77	-	-	-	-	
Nagoya	52.9	21.5	-	1	10 S	t	1	Tsingtau	50.9	25.1	NE 2	10 N	r	27	-	-	-	-	
Hamamatu	50.8	21.7	NNE 2	0 -	b	11	Shanghai	-	-	-	-	-	-	-	-	-	-	-	
Nagaturo	51.9	23.4	NNW 3	9 SK	c	-	Rasazima	-	-	-	-	-	-	-	-	-	-	-	
Numadu	51.8	21.7	-	1	8 KC	c	-	Ooagarizima	-	-	-	-	-	-	-	-	-	-	
Yokohama	52.8	22.2	NW 11	9 SK	c	2	-	-	-	-	-	-	-	-	-	-	-	-	
Tōkyō	52.7	22.0	NNE 6	10 N	r	1	-	-	-	-	-	-	-	-	-	-	-	-	
Kumagaya	53.3	21.5	-	1	10 KC	c	-	-	-	-	-	-	-	-	-	-	-	-	
Mera	51.5	22.3	N 9	10 SK	e	-	-	-	-	-	-	-	-	-	-	-	-	-	
Mera	51.1	20.1	NNE 14	10 S	e	4	-	-	-	-	-	-	-	-	-	-	-	-	
Tyōsi	50.0	23.1	NE 22	10 N	c	11	-	-	-	-	-	-	-	-	-	-	-	-	
Hatidyōzima	49.3	23.6	-	1	1 SK	b	2	-	-	-	-	-	-	-	-	-	-	-	
Titizima	53.6	15.6	NNE 16	10 S	e	2	-	-	-	-	-	-	-	-	-	-	-	-	
Tukubasan	-	-	-	-	-	-	-	-	-	-	-	-	-	-	-	-	-	-	-
Takayama	54.3	19.0	-	0	10 N	c	-	-	-	-	-	-	-	-	-	-	-	-	
Iida	54.7	17.1	-	0	0 -	b	-	-	-	-	-	-	-	-	-	-	-	-	
Maumoto	55.4	15.5	-	0	3 KC	bc	-	-	-	-	-	-	-	-	-	-	-	-	
Nagano	54.1	18.6	-	0	0 -	b	-	-	-	-	-	-	-	-	-	-	-	-	
Kōhu	54.0	19.9	-	1	10 SK	c	-	-	-	-	-	-	-	-	-	-	-	-	
Maebasi	53.4	20.9	-	1	10 SK	c	-	-	-	-	-	-	-	-	-	-	-	-	
Asio	53.7	15.8	-	1	9 KC	c	-	-	-	-	-	-	-	-	-	-	-	-	
Utunomiya	53.7	21.1	NNE 3	10 SK	c	-	-	-	-	-	-	-	-	-	-	-	-	-	
Hukushima	55.0	19.4	-	0	10 N	r	1	-	-	-	-	-	-	-	-	-	-	-	
Hikone	53.0	22.5	SSW 2	10 SK	c	-	-	-	-	-	-	-	-	-	-	-	-	-	
Ibukisan	54.1	15.3	NNW 6	0 SK	b	-	-	-	-	-	-	-	-	-	-	-	-	-	
Hukui	53.3	21.6	-	0	0 -	b	-	-	-	-	-	-	-	-	-	-	-	-	
Kanazawa	53.4	21.8	ESE 2	3 KC	bc	-	-	-	-	-	-	-	-	-	-	-	-	-	
Minaduki	53.2	22.4	NE 3	0 SK	b	-	-	-	-	-	-	-	-	-	-	-	-	-	
Husiki	53.4	21.7	SW 2	4 SK	bc	-	-	-	-	-	-	-	-	-	-	-	-	-	
Takata	53.0	20.4	-	1	4 K	bc	-	-	-	-	-	-	-	-	-	-	-	-	
Niigata	53.8	23.2	-	1	0 SK	b	-	-	-	-	-	-	-	-	-	-	-	-	
Aikawa	53.3	23.3	-	0	0 -	b	-	-	-	-	-	-	-	-	-	-	-	-	

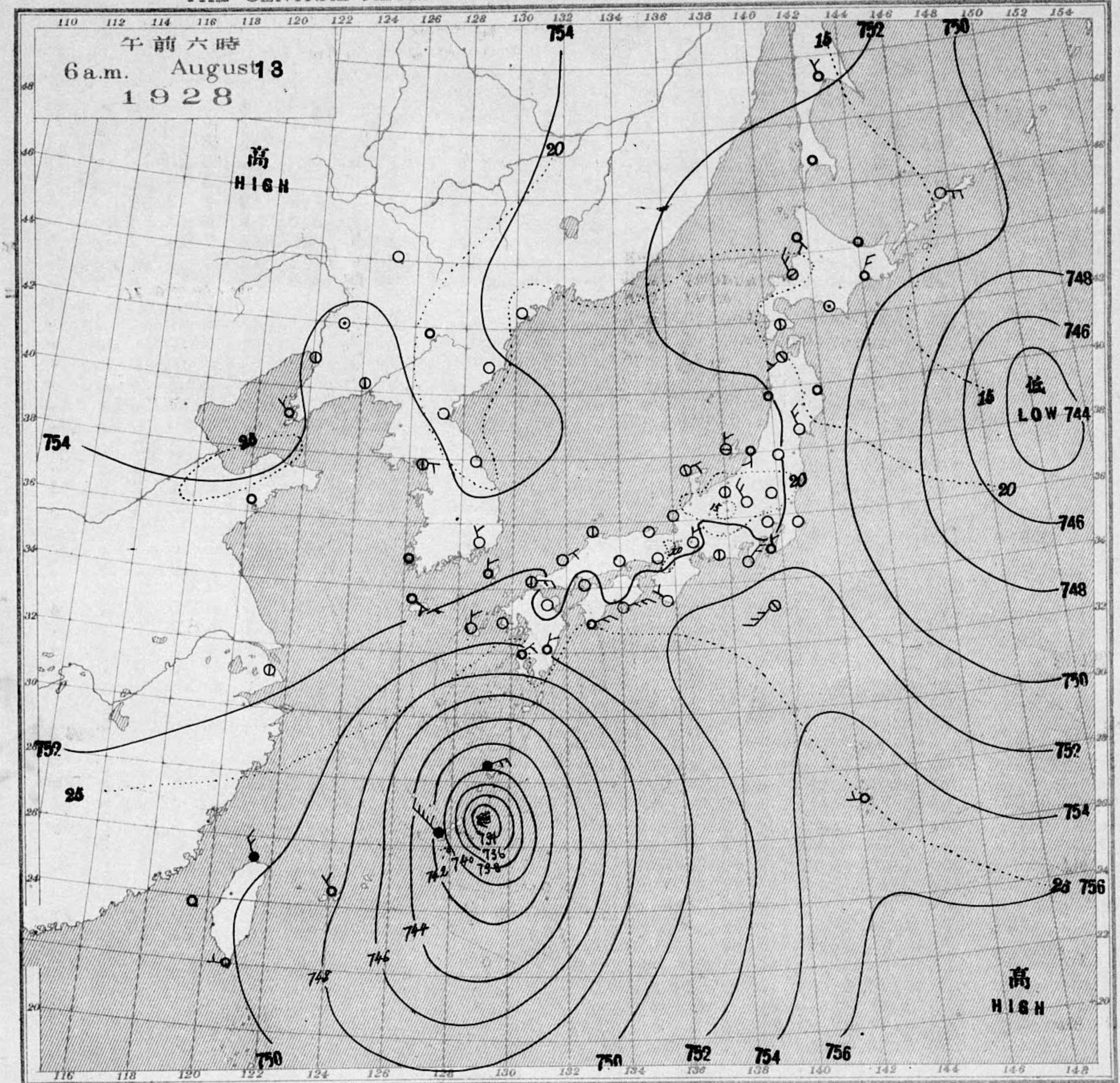
八月拾一日午后六時各地觀測表
OBSERVATIONS at 6 p.m. (135° M.S.T.) August 10 1928

STATIONS										STATIONS									
Air Press.	Air Temp.	Wind	Clouds	Weather	Precip.	Air Press.	Air Temp.	Wind	Clouds	Weather	Precip.	Air Press.	Air Temp.	Wind	Clouds	Weather	Precip.		
mm. 700+	°C	Dir. Vel. m/s	Amt. Form		mm. (2)	mm. 700+	°C	Dir. Vel. m/s	Amt. Form		mm. (2)	mm. 700+	°C	Dir. Vel. m/s	Amt. Form		mm. (2)		
Palau	57.3	24.8	SSW 3	4 K	bc	-	Zinsen	54.1	28.0	ENE 6	0 SK	b	-	-	-	-	-	-	
Kōsyun	44.8	24.1	SSE 3	10 N	r	51	Kōryō	57.1	22.0	N 3	9 SK	c	-	-	-	-	-	-	
Hōko	45.8	28.0	NNE 7	2 CS	b	-	Gensan	58.1	21.4	NE 3	10 SK	c	-	-	-	-	-	-	
Taihoku	46.0	31.7	ENE 6	6 CS	bc	-	Zyōsin	58.7	20.5	-	1	10 SK	c	-	-	-	-	-	
Isigakizima	47.3	29.0	SW 7	10 SK	c	-	Yūki	58.8	20.2	S 2	4 SK	bc	-	-	-	-	-	-	
Naha	48.9	28.3	E 6	10 S	c	-	Tyūkōtin	51.8	29.4	SW 2	10 C	c	-	-	-	-	-	-	
Naze	50.4	28.2	SE 2	4 SK	bc	-	Ryūganpo	54.7	28.2	-	1	0 SK	b	-	-	-	-	-	
Kagosima	52.0	27.8	NE 2	0 SK	b	-	Dairen	54.3	23.1	SSE 2	9 N	r	54	-	-	-	-		
Miyazaki	52.8	26.8	ENE 4	0 KN	b	9	Yinkow	54.6	23.4	-	1	10 SK	c	-	-	-	-		
Kumamoto	52.0	27.1	SW 3	7 K	bc	-	Mukden	54.4	27.3	SW 2	9 KC	c	-	-	-	-	-		
Asizuri	53.1	25.9	NE 8	10 SK</															

天氣圖
WEATHER CHART.
THE CENTRAL METEOROLOGICAL OBSERVATORY OF JAPAN, TOKYO.



天氣圖
WEATHER CHART.
THE CENTRAL METEOROLOGICAL OBSERVATORY OF JAPAN, TOKYO.



天氣圖第二二六號

天氣豫報		WEATHER FORECASTS	
第一區 北乃至西, 風 大氣良好	天氣良好	I N-W improving	
第二區 北乃至東, 風 大氣良好	天氣良好	II N-E changeable	
第三區 全	全	III N-E changeable	
第四區 全	晴	IV N-E fair	
第五區 全	晴後曇	V N-E fair cloudy later	
第六區 北乃至西, 風	曇	VI N-W cloudy	
第七區 全	晴	VII N-W fair	
第八區 全	天氣良好	VIII N-W improving	
第九區 全	曇	IX N-W cloudy	

東京豫報 TOKYO.

今晚、初南、風、北、風、大、氣、良、也、
明日、初北、風、南、風、大、氣、良、也、
暴風雨警報
第一區 暴風雨、
十、日、午、八、時、四、分、警、戒、

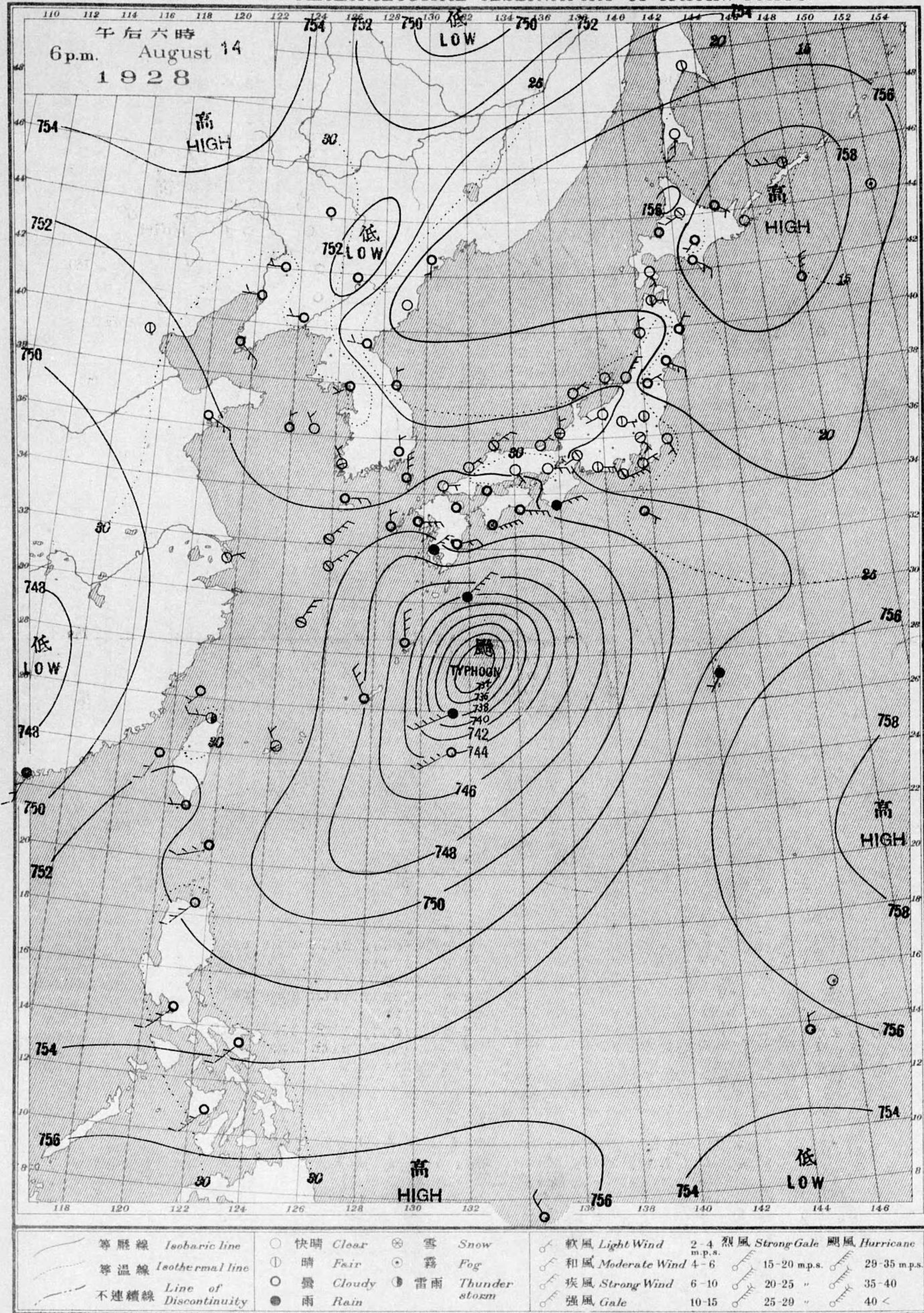
八月拾貳日午前六時各地觀測表
OBSERVATIONS at 6 a.m. (135° M.S.T.) August 12 1928

測候所	氣壓	氣溫	風向		風速	雲量	雲形	天氣	雨量	測候所	氣壓	氣溫	風向		風速	雲量	雲形	天氣	雨量
			Dir.	Vel.									Dir.	Vel.					
STATIONS	Air Press. mm. 760*	Air Temp. °C	Dir.	Vel. m/s	Amt.	Form	Weather	Precip. mm. (1)	STATIONS	Air Press. mm. 760*	Air Temp. °C	Dir.	Vel. m/s	Amt.	Form	Weather	Precip. mm. (1)		
パラオ Palau	57.9	26.7	-	0	9	KC	c	-	山形 Yamagata	51.9	18.2	-	1	10	S	f	-		
恒春 Kōsūn	46.6	27.2	WNW	5	10	SK	c	-	秋田 Akita	51.9	16.5	-	1	1	SK	b	-		
臺東 Taitō	45.8	24.7	WNW	2	0	SK	b	-	水戸 Mito	50.4	19.4	-	1	0	-	b	-		
臺南 Tainan	48.4	25.3	S	2	10	N	r	-	金山 Kanayama	51.4	16.2	-	0	1	SK	b	2		
澎湖 Hōko	47.9	26.5	SSE	3	10	SK	c	-	石巻 Isinomaki	50.7	19.5	N	3	0	SK	b	-		
臺北 Taihoku	47.2	23.9	WSW	3	10	SK	t	36	水津 Midusawa	51.5	18.5	NE	3	2	SK	b	-		
石垣 Isigakizima	44.3	26.0	NNW	4	10	N	r	17	盛岡 Morioka	52.0	18.6	NNE	6	3	S	bc	-		
那覇 Naha	43.5	26.2	ESE	8	10	N	r	11	宮古 Miyako	51.0	19.5	N	3	10	S	bc	1		
名瀨 Naze	49.1	26.8	SE	4	10	SK	c	-	青森 Aomori	53.5	14.8	-	0	1	S	bc	-		
鹿児島 Kagosima	52.3	21.2	-	1	2	SK	b	-	南部 Hakodate	53.0	18.4	-	1	10	S	f	-		
宮崎 Miyazaki	52.8	20.2	-	1	0	-	f	-	釧路 Kuroi	53.3	18.4	-	1	1	SK	b	-		
熊本 Kumamoto	52.6	21.9	-	1	0	KC	b	-	札幌 Sapporo	53.8	18.4	SSE	2	0	-	b	-		
足利 Asizuri	52.5	24.5	N	5	0	SK	b	-	羽後 Habero	54.2	16.8	ESE	2	0	-	b	-		
高知 Kōchi	52.9	21.2	-	1	0	-	b	-	利根川 Asahigawa	54.7	15.5	-	0	0	-	b	-		
室戸 Muroto	52.5	23.5	NE	4	0	CK	b	-	浦河 Iwakawa	52.7	18.3	-	1	7	C	bc	-		
徳島 Tokushima	53.2	22.7	WNW	2	0	-	b	-	網走 Obihiro	54.5	16.7	WNW	2	10	SK	c	-		
和歌山 Wakayama	52.5	21.8	ENE	2	0	-	b	-	網走 Abasiri	54.8	16.4	NNE	3	10	S	f	-		
和歌山 Wakayama	52.1	24.3	-	1	2	K	b	-	釧路 Kuroi	53.4	17.0	N	8	10	N	r	-		
和歌山 Wakayama	53.8	21.5	-	0	3	SK	bc	-	多度津 Tadotsu	53.5	13.3	NE	10	10	S	r	2		
大分 Ōita	53.0	21.8	-	0	8	SK	c	-	根室 Nemuro	55.8	15.8	NE	5	10	N	c	-		
松山 Matuyama	53.0	21.8	-	0	8	SK	c	-	妙高 Syana	55.8	15.8	NE	5	10	N	c	-		
多度津 Tadotsu	53.2	23.4	-	0	0	KC	b	-	大泊 Ootomari	57.0	16.2	E	2	10	S	c	-		
廣島 Hiroshima	53.7	23.5	-	1	1	SK	b	-	敦賀 Sikka	57.8	16.6	S	3	10	S	c	-		
岡山 Okayama	53.5	21.2	-	1	0	-	b	-	益山 Husan	54.2	22.6	N	3	10	SK	c	-		
神戸 Kobe	53.0	22.6	-	1	0	-	b	-	濟州島 Saisyūtō	53.7	23.2	N	3	10	SK	c	-		
大阪 Ōsaka	52.8	23.0	-	1	0	-	b	-	木浦 Moppo	54.1	23.1	-	1	3	SK	bc	-		
京都 Kyōto	53.0	19.7	-	0	8	SK	c	-	仁川 Zinsen	55.5	20.0	NNE	3	0	K	b	-		
八木 Yagi	53.2	20.1	-	1	0	-	b	-	江陵 Kōryō	56.2	19.9	NNW	2	10	N	r	1		
富田 Tomie	52.5	23.5	N	3	0	KC	b	-	元山 Gonsan	57.2	19.8	-	1	10	SK	c	-		
長崎 Nagasaki	52.8	23.1	NE	2	10	KC	c	-	城津 Zyōsin	58.4	19.6	-	0	10	SK	c	-		
佐賀 Saga	53.1	21.7	-	1	0	-	b	-	雄基 Yūki	56.7	15.5	-	1	0	S	b	-		
福岡 Fukuoka	53.3	20.5	-	0	0	SK	b	-	中江津 Tyūkōtin	55.2	18.7	-	0	10	S	c	-		
熊本 Kumamoto	53.7	23.8	N	4	10	S	c	-	龍宮浦 Ryūganpo	56.1	21.0	-	0	10	SK	c	-		
下関 Simonoseki	52.2	22.0	-	1	4	SK	bc	-	大津 Dairen	55.9	21.9	E	2	1	SK	b	-		
濱田 Hamada	54.0	20.0	ENE	2	9	CK	c	-	營口 Yinkow	56.0	20.7	-	1	0	-	b	-		
境 Sakai	53.3	22.2	-	0	8	SK	c	-	奉天 Mukden	55.5	21.9	-	0	4	SK	bc	-		
宮津 Miyadu	51.2	22.3	-	1	9	SK	c	-	長春 Changchun	55.5	21.6	-	0	0	-	b	-		
津 Tu	51.7	23.0	W	2	2	SK	b	-	天津 Tientsin	53.6	23.2	-	0	10	N	c	70		
岐阜 Gifu	51.8	22.4	-	1	2	SK	b	-	青島 Tsingtau	53.1	22.8	-	1	9	SK	r	40		
名古屋 Nagoya	52.2	22.7	N	2	1	SK	b	-	上海 Shanghai	50.1	25.3	NE	4	10	SK	c	2		
濱松 Hamamatu	51.3	22.7	SW	2	1	SK	b	-	漢口 Hankow	50.2	26.0	SSW	4	10	N	r	0-10		
長津島 Nagatsubo	51.4	24.2	WSW	4	10	SK	c	-	大東島 Ōogagarizima	49.7	-	ESE	5	10	SK	c	20-30		
沼津 Numazu	51.0	21.5	NE	2	10	SK	c	-											
横濱 Yokohama	51.3	20.6	-	1	0	-	b	-											
東京 Tōkyō	51.0	20.9	-	0	0	-	b	1											
鹿谷 Kamagaya	50.8	20.4	-	0	0	-	b	-											
布良 Mera	51.0	23.0	-	1	0	-	b	-											
銚子 Tyōsi	50.4	20.5	W	3	0	SK	b	-											
八丈島 Hatidōyozima	51.6	22.7	ENE	5	3	S	bc	2											
父島 Titizima	50.9	25.3	W	3	10	N	e	1											
筑波山 Tukubasan	51.6	18.0	N	4	0	K	b	-											
高山 Takayama	53.8	19.2	-	0	10	S	c	-											
飯田 Iida	52.3	20.1	-	0	6	S	bc	-											
松本 Matumoto	52.8	19.9	-	0	7	SK	bc	-											
長野 Nagano	52.4	19.4	-	0	0	-	b	-											
甲府 Kōfu	52.1	21.0	-	0	0	-	b	-											
前橋 Maebasi	50.8	21.5	NW	3	0	SK	b	-											
足尾 Asio	51.8	14.9	-	1	0	-	b	-											
宇都宮 Utunomiya	51.2	18.1	-	0	0	-	b	-											
那須 Hukusima	51.5	19.0	-	0	10	S	f	-											
彦根 Hikone	52.4	23.8	W	4	7	SK	bc	-											
伊吹山 Ibukisan	53.1	14.5	NNW	10	0	SK	b	-											
福井 Fukui	52.8	22.0	-	0	3	SK	bc	-											
金澤 Kanazawa	52.9	20.9	E	2	0	K	b	-											
皆月 Minaduki	52.7	22.5	NNE	2	10	S	c	-											
伏木 Fusiki	53.0	21.5	-	1	0	KN	b	-											
高田 Takata	52.4	22.2	-	0	8	KN	c	-											
新潟 Niigata	52.1	22.9	-	1	10	K	c	-											
相川 Aikawa	51.9	23.3	NNE	3	8	K	c	-											

八月拾壹日午後六時各地觀測表
OBSERVATIONS at 6 p.m. (135° M.S.T.) August 11 1928

測候所	氣壓	氣溫	風向		風速	雲量	雲形	天氣	雨量	測候所	氣壓	氣溫	風向		風速	雲量	雲形	天氣	雨量
			Dir.	Vel.									Dir.	Vel.					
STATIONS	Air Press. mm. 760*	Air Temp. °C	Dir.	Vel. m/s	Amt.	Form	Weather	Precip. mm. (2)	STATIONS	Air Press. mm. 760*	Air Temp. °C	Dir.	Vel. m/s	Amt.	Form	Weather	Precip. mm. (2)		
パラオ Palau	57.0	24.8	SSE	2	10	KC	c	-	仁川 Zinsen	53.8	28.7	ENE	5	6	KC	bc	-		
恒春 Kōsūn	46.3	27.9	WNW	3	10	SK	c	-	江陵 Kōryō	58.2	21.9	N	2	10	SK	c	-		
澎湖 Hōko	46.2	30.3	NW	2	9	C	c	-	元山 Gonsan	57.3	22.0	ENE	4	10	KC	c	-		
臺北 Taihoku	45.4	26.1	WSW	5	10	SK	c	8	城津 Zyōsin	58.2	20.9	-	1	10	SK	c	-		
石垣 Isigakizima	42.0	27.6	NNE	4	8	SK	c	1	雄基 Yūki	57.4	20.1	S	3	10	SK	c	-		
那覇 Naha	47.7	27.6	SE	4	10	N	r	-	中江津 Tyūkōtin	51.0	32.3	-	1	1	K	b	-		
名瀨 Naze	49.9	29.8	SE	3	8	K	c	-	龍宮浦 Ryūganpo	55.1	28.5	WNW	2	0	SK	b	-		
鹿児島 Kagosima	51.5	29.4	-	1	7	KC	bc	-	奉天 Mukden	54.8	24.2	SE	6	2	S	b	-		
宮崎 Miyazaki	51.9	27.6	ESE	2	10	K	bc	-	營口 Yinkow	54.8	29.0	ESE	2	8	SK	c	-		
熊本 Kumamoto	51.8	26.9	N	2	10	N	r	-	漢口 Hankow	54.1	31.1	-	1	4	SK	bc	-		
足利 Asizuri	51.5	26.8																	

天氣圖
WEATHER CHART.
THE CENTRAL METEOROLOGICAL OBSERVATORY OF JAPAN, TOKYO.



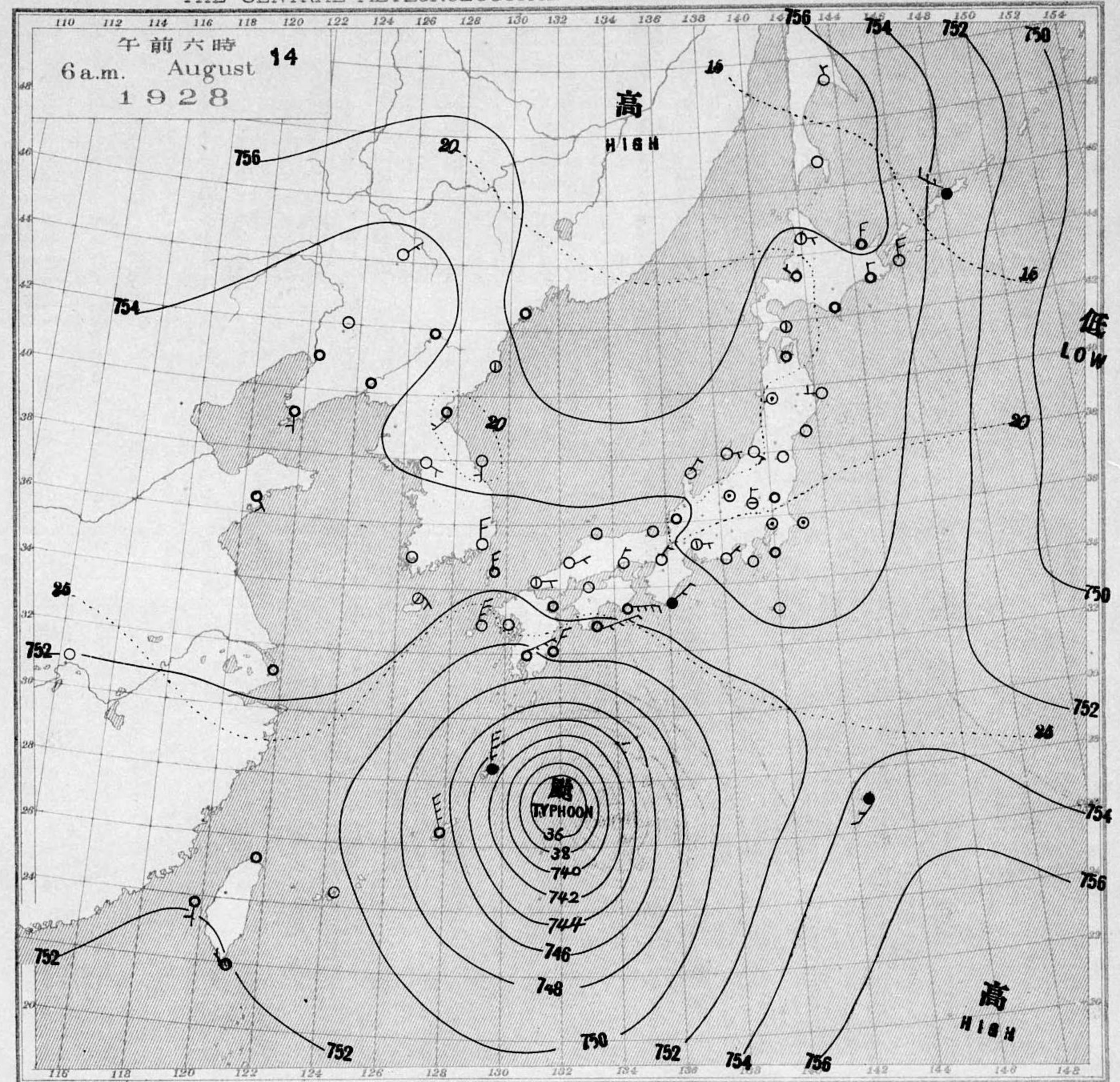
明治廿七年三月七日第三種郵便物認可
昭和三年八月十五日發行

發行人 發行所
東京市麹町區元龜町壹番地

中央氣象臺

東京市神田區西小川町一丁目六番地電話九段二八四四番
販賣印刷者合資會社 清華堂 定價郵稅共金五錢

天氣圖
WEATHER CHART.
THE CENTRAL METEOROLOGICAL OBSERVATORY OF JAPAN, TOKYO.



天氣圖第 二二七號

天氣豫報

第一區	北北西, 風	天氣良好
第二區	北北東, 風	曇可雨
第三區	全	曇
第四區	全	晴
第五區	全	晴後曇
第六區	南, 風	晴
第七區	北北西, 風	全
第八區	全	曇
第九區	全	曇

WEATHER FORECASTS

I	N-W improving
II	N-E cloudy with some rain
III	N-E cloudy
IV	N-E fair
V	N-E fair cloudy later
VI	S-E fair
VII	N-W fair
VIII	N-W fair
IX	N-W cloudy

東京區地圖



天氣概況
颶風七三四托, 程度加甚, 大島, 東南六十里, 海上=在り徐々=東北東=進ニテ居ル 附近海上, 暴風雨アアル 琉球方面ニ 然. 靜マツテ居ル 高氣圧=西北利亞亞海州ニ七五七托, 小笠原, 南ニ七五六托, 亦ニテ居ル 全國一般ニ天氣ニ 良好ニ南海道方面ニ颶風, 影響ヲ蒙リ 勝テテ此ニ驟雨ニアル 又今朝東京州中部, 雨ニ 降ル 東海道方面ニ山ニ今日ノマツ 良好ニ明日ノソレ 曇ニ初メ南ノ風ニ増スベシ

東京豫報 TOKYO
今晚初ノ南ノ風接北ノ風, 天氣ニ良好ニ 明日初ノ北ノ風接次ニ東北ノ風ニ 曇ニ出ス 幾分悪ク方ニ向フ.
暴風警報
才一區十四日午前九時十分警戒ヲ解ス.

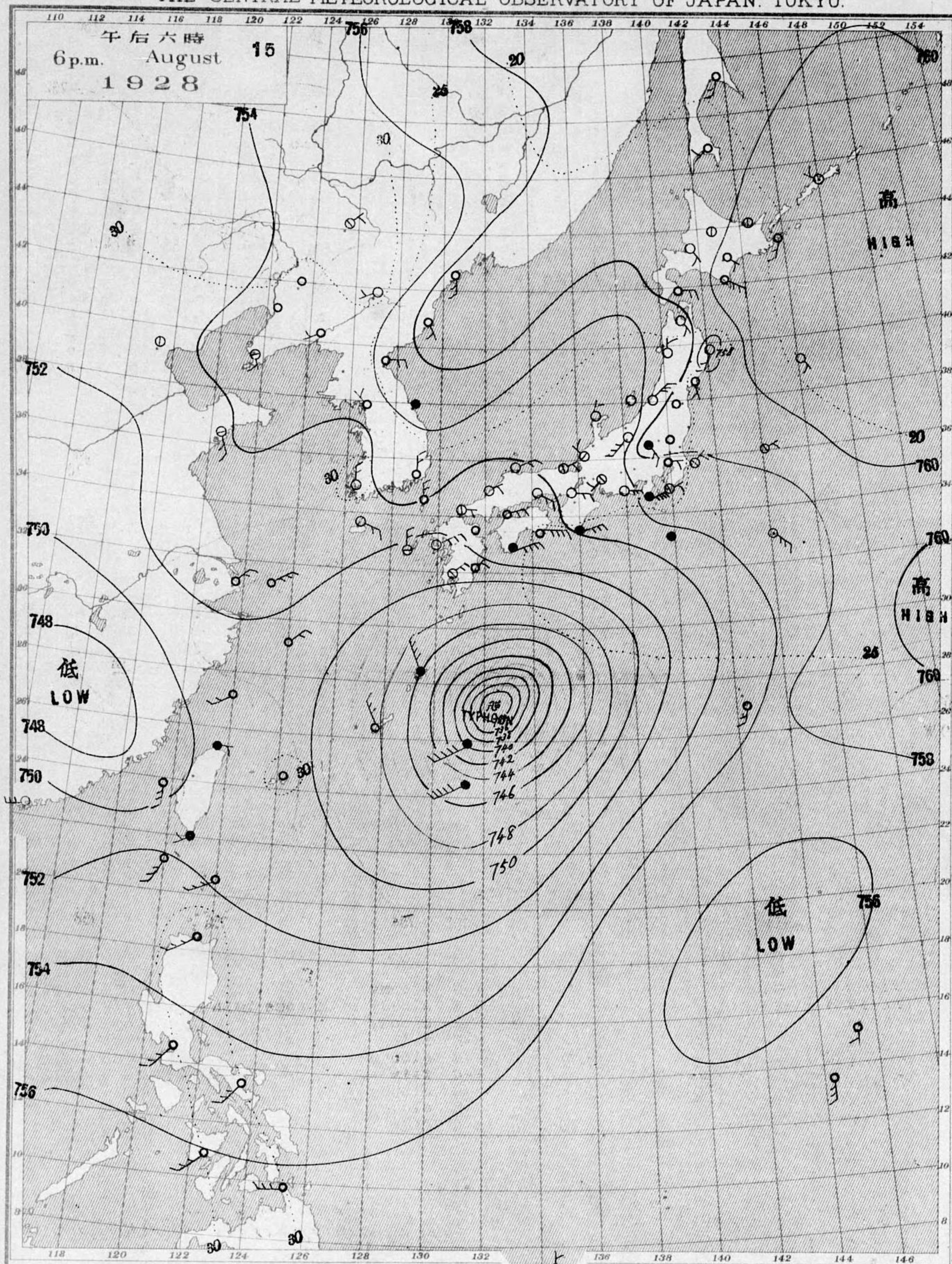
八月拾參日午前六時各地觀測表
OBSERVATIONS at 6 a.m. (135° M.S.T.) August 13 1928

STATIONS	Air Press. mm. 700+	Air Temp. °C	Wind		Clouds	Weather	Precip. mm. (1)	STATIONS	Air Press. mm. 700+	Air Temp. °C	Wind		Clouds	Weather	Precip. mm. (1)	
			Dir.	Vel. m.p.h.							Dir.	Vel. m.p.h.				
Palau	58.1	26.8	-	0	2	K	b	山形 Yamagata	52.8	19.0	-	0	0	K	b	-
Palau	50.4	26.4	W	3	10	SK	bc	秋田 Akita	52.0	20.8	-	0	10	SK	bc	-
Taitō	49.7	26.0	WNW	2	4	SK	bc	水戸 Mito	51.5	18.5	-	1	0	-	b	-
Tainan	50.7	26.5	-	0	10	SK	bc	57	50.9	22.9	-	0	0	-	b	-
Hōko	50.3	26.3	-	1	8	SK	bc	57	51.0	22.1	NNW	4	0	-	b	-
Taihoku	51.1	25.4	NNW	5	10	N	r	25	51.2	21.6	NNE	4	0	SK	b	-
Isigakizima	48.8	27.2	NW	3	8	KN	c	30	51.2	20.5	-	1	1	SK	b	-
Naha	43.1	26.9	NW	15	10	KN	c	94	50.3	19.2	-	0	9	SK	c	1
Naze	41.3	26.7	ENE	4	10	N	r	67	51.8	20.8	SW	3	3	K	bc	-
Kagosima	49.6	25.8	NE	4	9	SK	c	-	50.8	18.8	-	0	3	G	bc	-
Miyazaki	50.8	24.4	ENE	3	9	KN	c	-	51.3	21.8	-	1	10	SK	c	-
Kumamoto	50.9	22.0	NNW	2	0	CS	b	-	50.6	22.2	NNW	5	4	CK	bc	-
Asizuri	51.9	25.2	ENE	4	9	KN	c	-	50.9	18.4	SE	3	10	S	c	-
Kōti	52.6	21.4	-	0	0	-	b	-	51.6	16.2	-	0	10	S	c	-
Muroto	51.8	23.7	ENE	8	0	-	b	-	50.3	18.7	-	0	10	S	f	-
Tokusima	52.7	22.7	-	1	0	-	b	-	50.9	16.1	-	1	3	S	f	-
Wakayama	51.9	21.3	ENE	2	0	-	b	-	51.3	16.8	-	0	10	S	c	1
Siomisaki	51.8	24.1	WNW	2	0	K	b	-	50.6	18.0	NNE	4	10	SK	c	1
Ooita	52.1	20.3	-	0	0	-	b	-	50.3	15.3	NE	5	10	SK	c	3
Matuyama	51.8	21.2	-	1	0	KC	b	-	50.8	17.3	E	5	0	SK	b	-
Tadotu	52.4	22.2	-	1	1	SK	b	-	51.8	17.9	-	1	10	SK	c	-
Hirosima	52.2	23.7	-	1	6	SK	bc	-	52.5	15.4	NNW	2	10	S	c	24
Okayama	52.6	22.1	-	1	0	K	b	-	52.8	21.7	NNW	3	1	SK	b	-
Kōbe	52.8	21.9	NNE	2	0	-	b	-	52.7	21.6	ESE	3	10	KN	c	-
Oosaka	52.5	21.5	-	1	0	-	b	-	52.9	22.6	-	1	10	CS	c	-
Kyōto	53.0	18.6	-	0	0	SK	b	-	53.7	21.2	E	2	3	C	bc	-
Yagi	52.7	19.5	-	1	0	-	b	-	54.5	16.6	-	1	0	SK	b	3
Tomie	61.2	24.0	N	3	2	CS	b	-	54.2	17.2	-	1	1	C	-	-
Nagasaki	51.2	22.8	-	1	0	K	b	-	54.2	17.4	-	1	0	-	-	-
Saga	51.1	22.8	-	1	0	SK	b	-	53.1	20.9	-	0	1	SK	-	-
Hukuoka	51.8	20.2	-	0	0	K	b	-	54.1	18.5	-	0	10	S	c	-
Izuhara	52.5	24.1	N	3	10	SK	bc	-	53.7	22.1	-	0	4	SK	bc	-
Simonoseki	51.9	22.4	E	4	6	SK	c	-	54.2	22.8	NW	2	8	CK	c	-
Hamada	52.5	19.8	ENE	3	0	-	b	-	53.8	23.6	-	1	3	CK	bc	-
Sakai	52.8	20.9	-	0	6	SK	bc	-	53.7	22.3	-	0	1	C	f	-
Miyadu	52.8	21.0	-	0	1	SK	b	-	54.6	22.0	-	0	0	-	b	-
Tu	51.7	22.6	WSW	2	1	SK	b	-	54.2	23.0	-	0	10	S	f	18
Gifu	51.7	21.3	-	1	0	-	b	-	53.4	22.8	-	1	8	SC	c	2
Nagoya	52.3	20.9	N	2	0	-	b	-	52.1	24.3	-	0	6	N	bc	-
Hamamatu	51.6	21.6	-	0	6	SK	bc	-	46.4	27.4	SW	15	10	N	c	40-50
Nagaturo	51.9	23.7	NE	4	2	SK	b	-	43.8	-	SE	12	10	N	r	50-100
Numadu	50.8	23.4	-	1	4	SK	bc	-								
Yokohama	52.3	20.3	NNW	3	0	K	b	-								
Tōkyō	52.1	20.9	-	1	0	K	b	-								
Kunagaya	52.3	18.0	NW	2	0	-	b	-								
Mera	51.7	23.4	N	2	10	SK	c	-								
Tyōsi	51.3	21.3	-	1	0	K	b	-								
Hatidyozima	52.7	23.6	SW	6	4	S	bc	-								
Titizima	54.2	25.0	W	3	10	N	bc	5								
Tukubasan	52.6	17.0	NW	8	0	K	b	1								
Takayama	54.0	16.6	-	1	2	SK	b	-								
Iida	53.0	18.9	-	0	0	-	b	-								
Matumoto	54.9	14.8	-	0	8	SK	bc	-								
Nagano	54.1	16.0	-	0	4	K	bc	-								
Kōhū	52.9	19.1	-	0	6	SK	bc	-								
Maebasi	52.7	17.1	NW	4	0	SK	b	-								
Asio	53.3	12.7	-	1	0	-	b	-								
Utunomiya	52.4	16.0	-	0	0	-	b	-								
Hukusima	52.0	20.2	-	1	0	CK	b	-								
Hikone	52.3	20.3	S	2	2	SK	b	-								
Ibukisan	53.1	14.8	N	2	0	S	b	-								
Hukui	52.7	20.8	-	0	1	CS	b	-								
Kanazawa	53.0	19.3	E	2	7	N	bc	1								
Minaduki	52.9	21.5	ENE	2	3	K	bc	-								
Husiki	53.1	21.6	-	1	10	KN	r	2								
Takata	53.1	19.2	-	1	4	KN	bc	-								
Niigata	53.2	21.0	S	3	10	N	c	-								
Aikawa	53.0	21.9	N	2	4	K	bc	-								

八月拾貳日午后六時各地觀測表
OBSERVATIONS at 6 p.m. (135° M.S.T.) August 12 1928

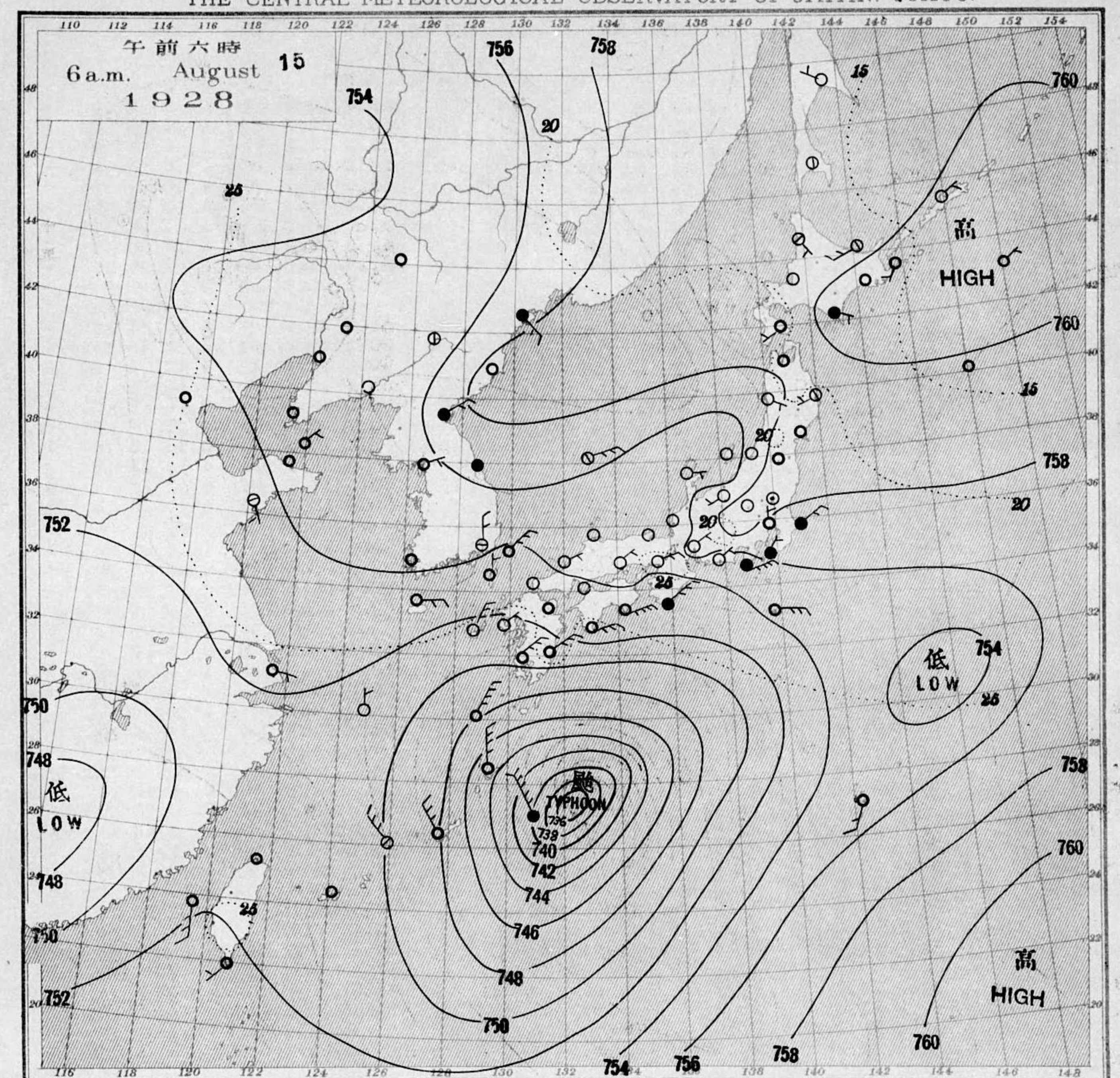
STATIONS	Air Press. mm. 700+	Air Temp. °C	Wind		Clouds	Weather	Precip. mm. (2)	STATIONS	Air Press. mm. 700+	Air Temp. °C	Wind		Clouds	Weather	Precip. mm. (2)		
			Dir.	Vel. m.p.h.							Dir.	Vel. m.p.h.					
Palau	57.6	28.9	NW	2	7	K	bc	仁川 Zinsen	53.1	28.4	WNW	3	1	C	b	-	
Kōsyun	48.7	28.6	W	5	10	SK	c	江陵 Kōryō	55.1	21.8	-	0	10	SK	bc	-	
Hōko	48.4	30.1	SW	3	2	SK	b	元山 Gensan	54.1	24.1	NE	2	0	-	b	-	
Taihoku	48.0	27.7	NW	4	7	KC	bc	1	咸津 Zyōsin	54.0	23.3	S	2	0	SK	b	-
Isigakizima	46.8	28.4	NW	8	10	KC	c	-	雄基 Yūki	53.6	23.7	N	3	0	-	b	-
Naha	37.4	26.5	N	17	10	N	r	25	中江嶺 Tyūkōtin	51.1	31.1	N	3	0	-	b	-
Naze	45.2	27.1	E	4	10	N	r	7	龍岩浦 Ryūganpo	53.5	27.6	SSW	4	0	K	b	-
Kagosima	50.7	28.4	SSE	2	10	SC	c	-	大連 Dairen	54.2	27.6	NNE	3	4	C	bc	-
Miyazaki	51.5	27.4	E	2	8	CK	c	-	營口 Yinkow	54.0	29.6	W	3	0	-	b	-
Kumamoto	50.4	29.4	N	2	10	SK	c	-	奉天 Mukden	53.2	31.8	N	3	0	-	b	-
Asizuri	51.9	27.4	-	1	6	KC	bc	-	長春 Changchun	53.6	30.8	NE	3	0	-	b	-
Kōti	52.2	27.8	-	1	2	K	b	-	天津 Tientsin	54.0	27.2	-	1	9	SK	c	-
Muroto	51.7	27.1	-	1	3	C	bc	-	青島 Tsingtau	53.1	25.8	ESE	5	8	SC	c	-
Wakayama	50.7	28.8	NNW	2	2	K	b	-	上海 Shanghai	50.6	27.9	NE	4	10	SC	c	-
Siomisaki	50.4	26.8	W	7	0	K	b	-	ラサライ Rasazima	47.4	27.1	S	12	10	K	r	0-10
Ooita	51.8	27.4	NNE	2	0	-	b	-	大東島 Ooagarizima	46.2	-	SSE	10	10	N	r	10-20
Matuyama	51.3	28.8	W	2	6	KC	bc	-									
Tadotu	51.3	29.1	NNE	2	0	-	b	-									
Hirosima	51.3	28.5	WSW	3	0	K	b	-									
Okayama	51.2	29.6	NE	2	0	K	b	-									
Oosaka	51.1	28.4	WNW	2	3	SK	bc	-									
Tomie	51.4	26.8	NW	4	2	CS	b	-									
Nagasaki	51.0	28.0	WSW	2	4	K	bc	-									
Hukuoka	51.6	26.6	N	4	9	SK	c	-									
Izuhara	52.9	24.4	N	3	10	SK	c	-									
Simonoseki	51.5	28.8	NE	2	0	-	b	-									
Hamada	52.6	25.4	ENE	4	1	K	b	-									
Sakai	52.8	25.4	NNE	3	7	SK	bc	-									
Miyadu	52.1	25.4	-	1	8	SK	c	-									
Nagoya	49.9	28.4	WNW	4	2	KN	b	-									
Hamamatu	49.7	27.1	WSW	6	9	KC	c	-									
Nagaturo	50.6	26.1	W	2	10	SK	c	-									
Yokohama	50.0	25.9	SSW	5	10	KC	c	-									
Tōkyō	49.9	28.2	SSW	3	10	KC	c	-									
Mera	50.1	26.3	SSW	6	10	SK	c	-									
Tyōsi	50.2	22.8	E	3	10	S	c	-									
Hatidyozima	51.9	24.2	SW	6	10	S	c	-									

天氣圖
WEATHER CHART.
THE CENTRAL METEOROLOGICAL OBSERVATORY OF JAPAN, TOKYO.



等壓線 Isobaric line	○ 快晴 Clear	⊗ 雪 Snow	○ 軟風 Light Wind 2-4 m.p.s.	⊗ 烈風 Strong Gale 29-35 m.p.s.	⊗ 颶風 Hurricane 40 >
等溫線 Isothermal line	① 晴 Fair	○ 霧 Fog	○ 和風 Moderate Wind 4-6	○ 疾風 Strong Wind 6-10	○ 強風 Gale 10-15
不連續線 Line of discontinuity	○ 曇 Cloudy	⊗ 雷雨 Thunder storm	○ 疾風 Strong Wind 15-20 m.p.s.	○ 疾風 Strong Wind 20-25 "	○ 強風 Gale 25-29 "
	● 雨 Rain		○ 疾風 Strong Wind 25-29 "	○ 強風 Gale 25-29 "	○ 強風 Gale 40 <

天氣圖
WEATHER CHART.
THE CENTRAL METEOROLOGICAL OBSERVATORY OF JAPAN, TOKYO.



天氣豫報

第一區	北乃至西	風	天氣良好
第二區	北乃至東	風	曇少雨
第三區	全	全	曇
第四區	全	全	晴
第五區	全	全	曇少雨
第六區	南乃至東	風	晴
第七區	北乃至東	風	曇少雨
第八區	南乃至東	風	全
第九區	全	全	晴

WEATHER FORECASTS

I	N-W	improving
II	N-E	cloudy with some rain
III	N-E	cloudy
IV	N-E	fair
V	N-E	cloudy with some rain
VI	S-E	fair
VII	N-E	cloudy with some rain
VIII	S-E	cloudy with some rain
IX	S-E	fair

天氣概況

颱風、琉球、東海上に停滞し、高氣壓は北海道、東部及其東海上に七六〇程を呈し、此配置は太平洋沿岸、日本各地に一般に曇り勝外に所々驟雨カアル。東日本一帯は晴レアルが、朝鮮東部は雨ニナリ、温度は今日所々變化ハナイが其中ハ降リ始メテラウ。東海道方面、山々曇リ指メ風モ出ル。ラウカラ 登山ハ面白クナイ。

東京豫報 TOKYO.

今晚、北東風曇時少雨
明日は同様、温度、降リ氣味。

八月拾四日午前六時各地觀測表
OBSERVATIONS at 6am. (135° M.S.T.) August 14 1928

測候所	氣壓	氣溫	風向	風速	雲量	雲形	天氣	雨量	測候所	氣壓	氣溫	風向	風速	雲量	雲形	天氣	雨量	
STATIONS	Air Press. mm. 700+	Air Temp. °C	Wind Direc.	Vel. m.s.	Am't.	Form	Weather	Precip. mm. (1)	STATIONS	Air Press. mm. 700+	Air Temp. °C	Wind Direc.	Vel. m.s.	Am't.	Form	Weather	Precip. mm. (1)	
巴里才 Palau	57.9	26.1	-	1	10	N	r	-	山形 Yamagata	55.9	17.2	-	0	9	S	e	-	
恒春 Kōsyun	52.0	26.0	WNW	2	10	SK	c	127	秋田 Akita	55.3	17.5	-	1	10	S	f	-	
臺南 Tainan	51.3	25.3	WNW	2	9	SK	c	4	水戸 Mito	54.7	20.2	-	1	10	S	f	-	
澎湖 Hōko	52.4	24.4	ESE	2	10	N	r	110	金山 Kanayama	55.0	18.4	-	0	0	S	b	-	
臺北 Taihoku	51.7	25.9	S	3	10	SK	c	-	石巻 Isinomaki	55.2	18.8	-	1	0	SK	b	-	
石垣 Isigakizima	51.2	25.4	-	0	10	SK	c	-	水澤 Midusawa	55.7	17.3	-	0	0	-	b	-	
那覇 Naha	50.8	26.1	-	1	1	SK	b	-	盛岡 Morioka	55.7	17.2	-	1	0	-	b	-	
名瀨 Naze	47.6	26.9	NNW	11	10	S	c	33	宮古 Miyako	55.0	18.8	-	W	3	0	SK	b	-
鹿兒島 Kagosima	49.0	26.6	ENE	6	9	C	e	103	宮崎 Aomori	54.1	21.2	-	N	0	10	SK	c	-
									南部 Hakodate	54.9	20.1	-	0	7	SK	bc	-	
宮崎 Miyazaki	50.2	24.6	NNE	5	10	N	e	3	壽都 Suttu	55.7	22.2	N	5	4	SC	bc	-	
熊本 Kumamoto	50.8	24.6	NE	3	4	C	bc	-	札幌 Sapporo	55.4	20.5	NW	3	9	SK	c	-	
足利 Asizuri	51.3	25.6	ENE	11	10	KN	c	1	羽後 Haboro	56.1	18.0	E	3	7	C	bc	-	
高知 Kōchi	52.7	21.2	-	1	4	KC	bc	-	和歌山 Wakayama	55.3	18.7	N	2	10	S	c	1	
室戸 Muroto	52.1	24.9	E	10	8	K	c	-	加賀 Asahigawa	55.0	19.3	-	0	10	SK	c	-	
徳島 Tokushima	53.3	21.7	-	1	1	SK	b	-	蒲河 Takawa	55.3	19.1	-	1	10	S	c	-	
和歌山 Wakayama	52.8	22.4	E	3	0	-	b	-	帯廣 Obihiro	56.3	16.9	N	4	10	S	c	-	
神戶 Kobe	52.6	24.4	NE	4	9	KN	c	-	網走 Abasiri	55.2	18.4	N	3	9	SK	c	-	
大分 Ōita	52.3	21.9	-	0	8	KC	b	-	釧路 Kuroi	54.4	16.8	N	5	2	SK	c	-	
松山 Matuyama	52.4	21.2	-	0	0	C	b	-	根室 Nemuro	53.6	14.1	NW	7	10	S	r	1	
									妙那 Syana									
多度津 Tadotsu	52.8	22.2	-	1	3	SK	bc	-	大泊 Ootomari	57.1	16.5	-	0	0	SK	b	-	
廣島 Hiroshima	53.0	21.9	N	2	0	-	b	-	敦賀 Sikkā	56.3	13.6	NNW	2	1	SC	b	1	
岡山 Okayama	53.1	21.6	NNE	2	0	-	b	-	釜山 Husan	53.1	22.4	N	4	2	SK	b	-	
神戶 Kobe	53.3	24.2	ENE	3	0	-	b	-	濟州島 Saisyūtō	52.9	23.0	ESE	3	4	C	bc	9	
大阪 Ōsaka	53.5	22.0	NE	3	0	-	b	-	水浦 Moppo	53.0	22.4	-	0	0	SK	b	-	
京都 Kyōto	54.1	19.7	-	0	0	SK	b	-	仁川 Zinsen	54.1	22.2	ESE	2	1	CS	b	-	
東水 Yagi	53.8	20.4	-	0	6	S	bc	-	江陵 Kōryō	55.1	17.6	S	2	0	SK	b	-	
富江 Tomie	50.9	25.2	NNE	6	1	C	b	-	元山 Gensan	55.5	18.8	SSW	2	8	C	e	-	
長崎 Nagasaki	50.8	24.3	-	1	1	C	b	-	城津 Zōsin	55.9	22.6	-	1	3	SK	bc	-	
佐賀 Saga	51.1	23.4	-	1	0	C	b	-	雄基 Yūki	56.7	20.9	-	1	10	S	c	-	
									中江津 Tyukōtin	53.6	20.4	-	0	10	S	c	-	
福岡 Fukuoka	51.9	20.8	-	0	1	C	b	-	龍岩浦 Ryūganpo	53.7	23.6	-	1	10	CS	c	-	
熊本 Ituhara	52.9	24.2	N	5	10	SK	c	-	大連 Dairen	53.4	23.2	S	2	10	CK	c	-	
下関 Simonoseki	52.2	23.6	E	3	3	SK	bc	-	營口 Yinkow	52.9	24.0	-	1	10	C	c	-	
濱田 Hamada	52.7	20.3	ENE	2	0	S	b	-	奉天 Mukden	52.6	24.0	-	0	0	K	b	-	
境 Sakai	53.4	20.7	-	0	0	-	b	-	長春 Changchun	53.9	20.6	NE	2	0	-	b	-	
宮津 Miyadu	53.8	20.4	-	1	0	SK	b	-	天津 Tientsin	52.7	24.4	-	0	9	KC	c	-	
津 Tsu	53.9	23.1	-	1	10	S	c	-	青島 Tsingtau	52.7	23.3	SE	2	10	SK	c	-	
岐阜 Gifu	54.2	22.2	-	0	2	SK	b	-	上海 Shanghai	52.3	23.3	-	0	10	SK	c	-	
名古屋 Nagoya	54.5	22.5	E	3	7	SK	bc	-	ラサライ Rasazima	45.8	26.7	WSW	16	10	N	r	-	
瀬田 Hamamatu	54.1	21.8	NE	2	1	SK	b	-	大東島 Ōoagarizima	37.9	-	SW	22	10	N	r	100-200	
長野 Nagaturo	54.5	24.5	-	1	0	SK	b	-										
沼津 Numadu	54.2	21.5	-	1	0	-	b	-										
横浜 Yokohama	54.7	22.2	N	2	10	S	c	-										
東京 Tokyo	54.7	22.8	-	1	10	S	f	-										
熊谷 Kumagaya	54.9	20.8	NW	2	9	S	c	-										
布良 Mera	54.6	24.8	-	1	8	SK	c	-										
銚子 Tyōsi	54.4	22.6	-	1	10	S	f	-										
八丈島 Hatidōyōzima	54.1	22.2	-	0	1	S	b	-										
父島 Titizima	54.4	25.9	SSW	4	10	N	r	15										
旗津山 Tukubasan	55.7	18.0	-	1	0	-	b	-										
高山 Takayama	55.5	18.9	-	0	10	S	e	-										
飯田 Iida	54.7	20.9	-	0	8	SK	c	-										
松本 Matsumoto	56.1	17.9	-	0	0	SK	b	-										
長野 Nagano	55.2	22.5	-	0	10	SK	c	-										
甲府 Kōfu	55.1	19.8	N	2	7	SK	bc	-										
前橋 Maebasi	55.7	15.0	-	1	0	-	b	-										
足尾 Asio	55.1	19.3	-	0	9	SK	c	-										
宇都宮 Utsunomiya	55.6	19.3	-	0	0	-	b	-										
福島 Fukušima	54.0	20.0	-	1	0	-	b	-										
色根 Hikone																		
伊吹 Ibukisan	55.0	15.6	SSE	5	10	S	f	-										
福井 Fukui	53.7	19.4	-	1	0	-	b	-										
金澤 Kanazawa	54.0	20.3	E	2	0	-	b	-										
皆月 Minaduki	54.4	21.8	NE	2	0	SK	b	-										
伏木 Fusiki	54.3	21.4	-	1	0	-	b	-										
高田 Takata	54.4	19.0	-	0	0	-	b	-										
新潟 Niigata	55.0	20.1	SE	2	0	-	b	-										
相川 Aikawa	54.7	21.2	E	2	0	-	b	-										

天氣 Weather 快晴 Clear 晴 Fair 曇 Cloudy 雨 Rain 雪 Snow 霧 Fog 雷雨 Thunderstorm
記號 Notation b bc c r s f t

八月拾參日午后六時各地觀測表
OBSERVATIONS at 6p.m. (135° M.S.T.) August 13 1928

測候所	氣壓	氣溫	風向	風速	雲量	雲形	天氣	雨量	測候所	氣壓	氣溫	風向	風速	雲量	雲形	天氣	雨量
STATIONS	Air Press. mm. 700+	Air Temp. °C	Wind Direc.	Vel. m.s.	Am't.	Form	Weather	Precip. mm. (2)	STATIONS	Air Press. mm. 700+	Air Temp. °C	Wind Direc.	Vel. m.s.	Am't.	Form	Weather	Precip. mm. (2)
巴里才 Palau	57.4	28.7	SSE	2	2	KN	b	-	仁川 Zinsen	51.7	29.1	W	3	1	CS	b	-
恒春 Kōsyun	52.2	24.0	NW	2	10	N	r	57	江陵 Kōryō	53.3	24.8	-	1	9	CS	c	-
澎湖 Hōko	50.4	29.0	SSW	5	10	SK	c	-	元山 Gensan	53.3	25.6	NE	2	9	C	e	-
臺北 Taihoku	50.2	31.6	WNW	3	3	C	bc	-	城津 Zōsin	54.0	23.0	-	1	10	SK	c	-
石垣 Isigakizima	49.6	29.7	NNW	5	4	K	bc	-	雄基 Yūki	53.0	27.5	SSE	4	7	SK	bc	-
那覇 Naha	45.6	27.1	NW	12	10	S	c	5	中江津 Tyukōtin	49.4	32.9	-	1	2	CS	b	-
名瀨 Naze	41.3	26.2	NNE	11	10	N	r	25	龍岩浦 Ryūganpo	51.9	30.5	SW	2	4	SK	bc	-
鹿兒島 Kagosima	48.8	28.9	ENE	5	9	K	c	0	大連 Dairen	52.5	29.3	-	1	8	C	e	-
宮崎 Miyazaki	49.8	27.8	ENE	5	10	KN	c	1	營口 Yinkow	51.9	31.8	NE	2	4	C	bc	-
熊本 Kumamoto	49.3	30.7	SE	4	7	K	bc	-	奉天 Mukden	51.7	31.9	N	3	8	CS	c	-
足利 Asizuri	50.9	26.7	E	7	3	SK	bc	-	長春 Changchun	53.0	30.8	NE	3	0	-	b	-
高知 Kōchi	51.4	28.9	-	1	2	K	b	-	天津 Tientsin	52.0	30.5	-	0	4	SK	bc	-
室戸 Muroto	51.1	26.1	E	6	0	-	b	-	青島 Tsingtau	52.1	2						

八月拾五日午前六時各地觀測表
OBSERVATIONS at 6 a.m. (135° M.S.T.) August 15 1928

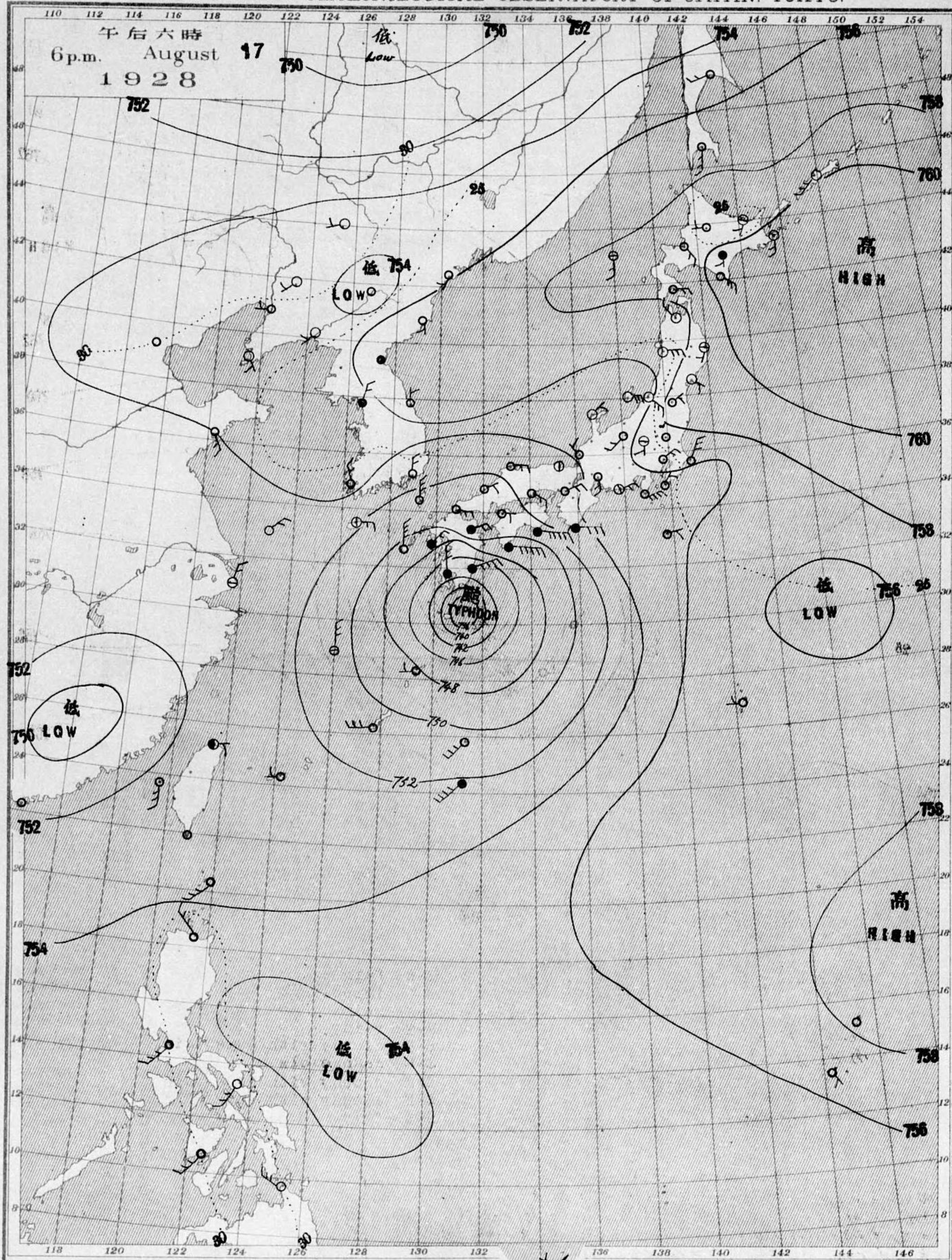
測候所 STATIONS	氣壓 Air Press. mm. 700+	氣溫 Temp. °C	風向風速		雲量 Clouds Amt. Form	天候 Weather	雨量 Precip. mm. (1)	測候所 STATIONS	氣壓 Air Press. mm. 700+	氣溫 Temp. °C	風向風速		雲量 Clouds Amt. Form	天候 Weather	雨量 Precip. mm. (1)		
			Dir.	Vel.							Dir.	Vel.					
パラオ Palau	58.2	25.5	-	0	10	N	c	104	山形 Yamagata	58.6	13.8	-	0	0	-	b	-
恒春 Kōsyun	52.6	26.9	SW	2	8	SK	c	3	秋田 Akita	57.1	20.6	ESE	3	0	-	b	-
臺東 Taitō	51.4	24.8	W	2	2	SK	b	2	水戸 Mito	52.8	21.3	-	0	10	S	c	-
臺南 Tainan	52.2	24.5	SE	2	10	SK	c	39	金山 Kanayama	59.7	21.0	-	0	10	SK	c	-
澎湖 Hōko	51.2	26.8	S	7	10	SK	c	20	石巻 Isinomaki	58.8	22.1	-	1	10	S	c	-
臺北 Taihoku	51.2	25.1	-	0	8	SK	c	7	水澤 Midusawa	58.8	21.5	-	0	1	SK	b	-
石垣 Isigakizima	51.6	26.3	-	0	8	KC	c	-	盛岡 Morioka	58.9	19.7	SE	3	10	SK	c	-
那覇 Naha	48.9	26.7	NNW	9	10	SK	c	5	宮古 Miyako	58.1	20.4	WSW	2	7	KC	bc	-
那覇 Naze	45.7	27.0	N	10	10	SK	c	15	青森 Aomori	58.5	19.1	-	0	10	S	c	-
鹿兒島 Kagosima	45.7	26.6	NE	6	9	SK	c	-	南館 Hakodate	58.8	20.9	SW	3	10	S	c	-
宮崎 Miyazaki	51.8	24.8	NE	6	10	N	c	49	壽都 Suttu	59.2	21.3	S	4	1	SC	b	-
熊本 Kumamoto	51.9	25.7	ENE	3	1	SK	b	-	札幌 Sapporo	59.7	17.3	-	1	0	C	b	-
足摺 Asizuri	52.3	25.1	ENE	8	10	N	c	8	利根 Haboro	59.9	17.2	SE	3	7	C	bc	-
高知 Kōchi	52.6	22.9	SW	2	9	SK	c	-	旭川 Asahigawa	60.1	17.2	-	0	10	S	c	-
室戸 Muroto	52.9	24.3	ENE	13	10	SK	c	-	浦河 Urakawa	60.2	18.8	ESE	2	10	N	r	-
徳島 Tokushima	54.7	24.0	-	1	10	SK	c	-	帯廣 Obihiro	60.7	16.7	-	1	10	N	r	-
和歌山 Wakayama	53.9	23.3	ENE	2	0	KC	b	-	網走 Abasiri	58.9	19.3	WSW	5	4	SK	bc	-
和歌山 Siomisaki	53.4	24.6	NE	9	10	N	r	4	網走 Tadotu	60.7	17.1	-	0	10	SK	c	-
大分 Oōita	53.6	23.8	-	0	10	SK	c	-	根室 Nemuro	60.0	15.5	SSW	2	9	SK	c	-
松山 Matuyama	53.4	23.6	-	0	2	N	b	-	妙那 Syana	60.0	14.7	NE	3	1	CS	b	-
多摩津 Tadotu	54.3	23.4	-	1	0	SK	b	-	大泊 Ōtomari	58.6	15.3	-	0	3	SC	bc	-
廣島 Hiroshima	54.3	23.7	-	1	0	CK	b	-	敷香 Sikka	58.6	16.6	WNW	2	0	-	b	-
岡山 Okayama	54.6	24.2	NE	2	0	SK	b	-	釜山 Husan	54.7	23.3	N	4	4	SK	bc	-
神戸 Kobe	54.5	26.1	NE	8	0	SK	b	-	濟州島 Saisyūtō	53.7	24.0	E	5	10	N	c	-
大阪 Ōsaka	54.5	25.4	ENE	5	0	SK	b	-	水浦 Moppo	54.3	21.9	-	1	10	GS	c	-
京都 Kyōto	55.5	24.2	-	1	0	SK	b	-	仁川 Zinsen	55.7	22.2	ENE	3	9	C	c	-
八木 Yagi	54.7	25.1	NE	3	4	SK	bc	-	江陵 Kōryō	58.9	21.6	-	0	10	N	r	1
富江 Tomie	51.8	25.7	NNE	6	0	CK	b	-	元山 Gensan	57.7	22.0	NE	4	10	N	r	3
長崎 Nagasaki	51.9	25.8	NE	2	0	-	b	-	元山 Gensan	58.3	21.2	-	1	10	SK	c	-
佐賀 Saga	52.4	25.3	NE	2	1	SK	b	-	城津 Zyōsin	57.8	20.7	SE	4	10	N	r	1
福岡 Fukuoka	53.5	22.9	-	0	0	K	b	-	雄基 Yūki	57.8	20.7	SE	4	10	N	r	1
原田 Itahara	53.9	24.7	N	3	10	S	c	-	中江鎮 Tyūkōtin	55.1	20.4	-	1	7	C	bc	-
下関 Shimonomi	53.3	23.7	-	1	0	SK	b	-	龍岩浦 Ryūganpo	55.9	22.9	-	1	0	SK	b	-
濱田 Hamada	54.3	21.1	ENE	3	0	SK	b	-	大連 Dairen	55.1	23.8	-	1	10	SK	c	-
境 Sakai	54.4	22.9	-	0	0	-	b	-	營口 Yinkow	55.4	22.9	-	1	10	SK	c	-
宮津 Miyadu	55.4	20.3	-	1	0	-	b	-	奉天 Mukden	55.1	24.9	-	0	10	CK	c	-
津 Tu	55.5	25.2	E	2	10	S	c	-	長春 Changchun	54.3	22.8	-	0	10	C	c	-
岐阜 Gifu	55.8	24.0	-	1	0	SK	b	-	天津 Tientsin	52.8	24.6	-	0	10	CK	c	-
名古屋 Nagoya	56.2	22.6	NE	2	0	-	b	-	青島 Tsingtau	53.8	23.9	SSE	3	7	SK	bc	-
濱松 Hamamatu	55.4	23.0	NE	2	1	SK	b	-	上海 Shanghai	52.7	25.3	E	2	10	SK	c	-
長津宮 Nagaturo	55.8	24.6	ENE	13	10	N	r	-	大東島 Ōoarizima	38.9	-	SW	18	10	N	r	50-100
沼津 Numadu	56.3	24.4	NE	2	3	SK	bc	-									
横浜 Yokohama	57.8	22.7	N	6	10	SK	c	-									
東京 Tōkyō	57.8	22.6	N	3	10	S	c	-									
熊谷 Kumagaya	58.3	23.2	-	1	10	S	c	-									
布良 Mera	56.9	23.3	NNE	3	10	N	r	9									
鏡子 Tyōsi	57.2	22.8	NE	5	10	N	r	3									
八丈島 Hatidōyōzima	54.7	24.7	E	7	10	S	c	8									
父島 Titizima	55.7	26.4	SSW	4	10	N	c	1									
筑波山 Tukubasan	59.4	17.6	E	2	1	S	b	-									
高山 Takayama	57.5	20.2	-	0	10	S	c	-									
飯田 Iida	57.6	18.9	-	0	10	S	f	-									
松本 Matumoto	58.0	20.0	-	0	9	SK	b	-									
長野 Nagano	56.9	22.8	WSW	3	0	-	b	-									
甲府 Kōfu	58.5	19.1	-	0	1	SK	b	-									
前橋 Maebasi	58.4	21.8	-	1	1	SK	b	-									
足尾 Asio	58.6	16.1	-	1	0	-	b	-									
宇都宮 Utunomiya	58.8	21.3	-	0	3	KC	f	-									
福島 Fukushima	58.6	21.4	-	1	10	S	c	-									
彦根 Hikone	55.5	21.2	-	0	0	-	b	-									
伊吹山 Ibukisan	57.0	16.7	SE	4	1	SK	b	-									
福井 Fukui	55.9	22.1	-	1	0	-	b	-									
金澤 Kanazawa	55.8	22.0	E	2	0	-	b	-									
椿月 Minaduki	55.8	22.5	E	3	1	SK	b	-									
伏木 Husuki	56.1	22.9	SW	2	0	-	b	-									
高田 Takata	55.8	20.2	-	0	0	-	b	-									
新潟 Niigata	56.6	23.0	-	1	0	-	b	-									
相川 Aikawa	55.6	23.5	-	0	0	-	b	-									

八月拾四日午後六時各地觀測表
OBSERVATIONS at 6 p.m. (135° M.S.T.) August 14 1928

測候所 STATIONS	氣壓 Air Press. mm. 700+	氣溫 Temp. °C	風向風速		雲量 Clouds Amt. Form	天候 Weather	雨量 Precip. mm. (2)	測候所 STATIONS	氣壓 Air Press. mm. 700+	氣溫 Temp. °C	風向風速		雲量 Clouds Amt. Form	天候 Weather	雨量 Precip. mm. (2)		
			Dir.	Vel.							Dir.	Vel.					
パラオ Palau	57.5	25.3	NNW	5	10	SK	c	5	仁川 Zinsen	52.7	30.1	WSW	3	8	CS	c	-
恒春 Kōsyun	52.2	28.8	W	3	10	SK	c	-	江陵 Kōryō	55.5	24.4	N	2	10	SK	c	-
澎湖 Hōko	51.6	26.0	SSW	4	10	SK	c	13	元山 Gensan	55.9	24.4	W	2	10	C	c	-
臺北 Taihoku	50.8	30.6	W	4	8	SK	t	-	城津 Zyōsin	57.0	22.3	-	1	0	SK	b	-
石垣 Isigakizima	51.2	28.4	NNW	3	6	KC	bc	-	雄基 Yūki	57.4	21.6	S	2	10	S	c	-
那覇 Naha	48.0	27.4	NNW	8	10	S	c	-	中江鎮 Tyūkōtin	51.6	29.0	-	1	10	C	c	-
名瀬 Naze	45.1	26.7	N	9	10	SK	c	-	龍岩浦 Ryūganpo	55.9	29.0	W	3	10	SC	c	-
鹿兒島 Kagosima	49.8	27.0	NE	7	9	N	r	-	大連 Dairen	53.4	26.3	SE	4	10	CK	c	-
宮崎 Miyazaki	50.9	26.5	ENE	5	10	KN	c	22	營口 Yinkow	53.1	28.6	W	3	10	CK	c	-
熊本 Kumamoto	50.6	28.4	NE	3	8	SK	c	-	奉天 Mukden	52.8	29.1	W	2	9	CS	c	-
足摺 Asizuri	51.7	26.6	ENE	15	10	KN	c	1	長春 Changchun	52.1	31.4	-	1	9	K	c	-
高知 Kōchi	52.4	29.6	-	1	7	K	bc	-	天津 Tientsin	51.4	30.6	-	1	4	K	bc	-
室戸 Muroto	51.8	26.8	E	14	9	SK	c	-	青島 Tsingtau	51.9	26.2	ESE	6	10	KC	c	-
和歌山 Wakayama	52.0	28.8	SW	3	0	K	b	-	上海 Shanghai	51.5	27.6	ENE	3	7	K	bc	-
湖洲 Wakayama	52.9	25.4	ENE	7	8	KN	r	-	ラサライ Rasazima	44.9	28.4	WSW	17	10	KN	r	0-10
大分 Ōōita	52.2	27.4</															

天氣圖
WEATHER CHART.

THE CENTRAL METEOROLOGICAL OBSERVATORY OF JAPAN. TOKYO.

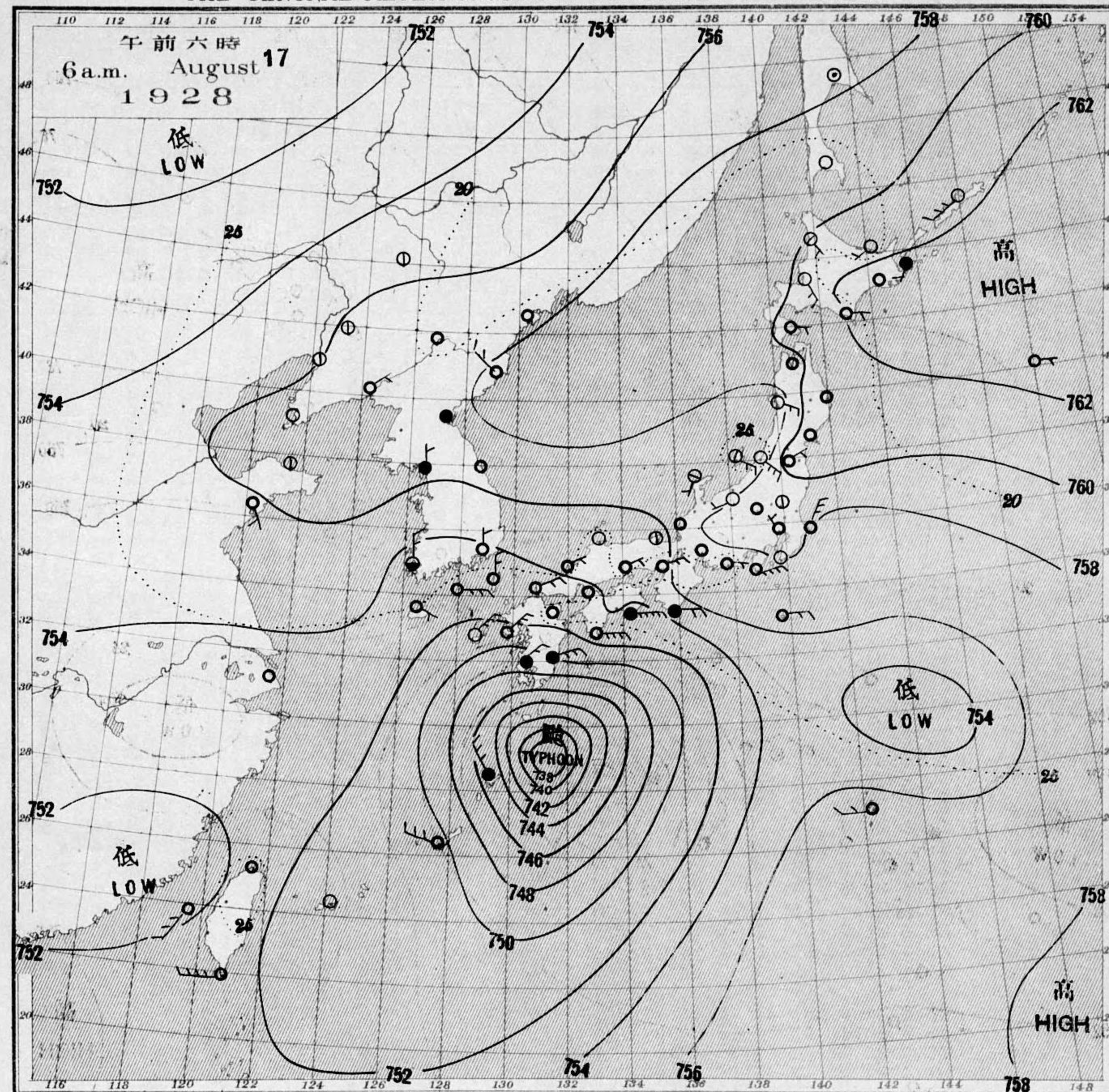


等壓線 Isobaric line	快晴 Clear	雪 Snow	軟風 Light Wind 2-4 m.p.s.	烈風 Strong Gale 15-20 m.p.s.	颶風 Hurricane 29-35 m.p.s.
等溫線 Isothermal line	晴 Fair	霧 Fog	和風 Moderate Wind 4-6	疾風 Strong Wind 5-10	強風 Gale 10-15
不連續線 Line of Discontinuity	曇 Cloudy	雷雨 Thunder storm			

天氣圖

WEATHER CHART.

THE CENTRAL METEOROLOGICAL OBSERVATORY OF JAPAN. TOKYO.



天氣豫報		WEATHER FORECASTS	
第一區 南乃至西風	天氣良好	I S-W	improving
第二區 北乃至東風	雨	II N-E	rainy
第三區 全	曇少雨	III N-E	cloudy with some rain
第四區 全	天氣良好	IV N-E	changeable
第五區 全	曇驟雨	V N-E	cloudy with shower
第六區 南乃至東風	晴	VI S-E	fair
第七區 全	曇	VII S-E	cloudy
第八區 全	晴	VIII S-E	cloudy
第九區 全	晴	IX S-E	fair

天氣概況
颶風ハ七八八程度ニ弱ク奄美大島ノ東北東約四十里ノ海上ニアリ北ニ向テ進ニテ居ル速度ハ一時間三哩位ノモトニ晩近ニ屋久島ノ行キ付ノ程度ナル此島ニ奄美大島等ノ雨ヲ南海道ニ時々驟雨トシ風ハ奄美大島ニ強ク高氣壓ハ七六三程ノ北海道ノ海上ニアリ太平洋沿岸ニ一帯ニ曇天ニ開東地方ノ驟雨ガ多ク甚日本ハ日天ガ温度ハ大シク変化ノ山ハ一般ニ夜イガ開東方面ナドノ山ニ曇カカリ驟雨ガ多ク

東京豫報 TOKYO.
今晚ノ北東風曇リ騰々驟雨氣味リ明日ニ同様
暴風警報
第二區 風雨強クハレバ十七日午前九時警戒ス

八月拾六日午前六時各地觀測表
OBSERVATIONS at 6 a.m. (135° M.S.T.) August 16 1928

測候所	氣壓	氣溫	風向	風速	雲量	雲形	天氣	雨量	測候所	氣壓	氣溫	風向	風速	雲量	雲形	天氣	雨量
STATIONS	Air Press. 700+	Air Temp. °C	Wind Direc.	Vel. m/s	Amt.	Form	Weather	Precip. mm. (1)	STATIONS	Air Press. 700+	Air Temp. °C	Wind Direc.	Vel. m/s	Amt.	Form	Weather	Precip. mm. (1)
パラオ Palau	58.0	25.4	-	1	6	SK	bc	-	山形 Yamagata	59.5	22.4	-	0	6	K	bc	-
恒春 Kōsyun	51.0	26.6	WSW	3	10	SK	bc	22	秋田 Akita	57.9	22.6	S	3	3	CK	bc	-
臺東 Taiō	51.1	25.0	-	1	2	SK	b	-	水戸 Mito	58.9	23.1	NNE	2	10	S	c	2
臺南 Tainan	51.2	26.5	SSW	3	10	SK	c	64	金山 Kanayama	59.5	22.3	-	0	10	SK	c	-
澎湖 Hōko	50.2	26.2	SW	6	10	SK	c	3	石巻 Isinomaki	60.0	22.5	SE	3	10	SK	c	7
臺北 Taihoku	51.0	24.4	-	0	9	SK	c	4	水澤 Midusawa	59.9	22.1	-	1	10	N	r	2
石垣 Isigakizima	50.7	25.6	-	1	4	KC	bc	-	盛岡 Morioka	59.9	21.0	-	0	10	N	r	-
那覇 Naha	48.5	26.7	NW	9	8	CK	c	4	宮古 Miyako	60.1	21.5	-	0	9	S	c	-
名瀬 Naze	43.8	25.4	N	10	10	N	r	51	青森 Aomori	59.5	21.1	-	0	10	S	c	-
鹿兒島 Kagosima	50.9	26.7	NE	5	2	SK	b	-	函館 Hakodate	59.9	21.8	-	1	1	S	b	-
宮崎 Miyazaki	52.1	26.6	NE	4	10	N	c	17	釧路 Kōriyama	60.0	20.8	S	11	10	SK	c	-
熊本 Kumamoto	52.6	25.9	NE	2	10	SK	c	-	札幌 Sapporo	60.6	21.5	SSE	5	4	S	bc	-
足摺 Asizuri	53.3	26.5	ENE	14	10	N	c	8	利根 Haboro	61.0	19.4	SE	4	0	C	b	-
高知 Kōchi	55.2	24.0	-	1	10	SK	c	2	加川 Asahigawa	61.6	16.4	-	0	4	S	bc	-
室戸 Muroto	54.5	24.5	E	10	10	N	c	13	湖川 Iwakawa	61.7	19.9	ESE	4	10	SK	c	-
徳島 Tokushima	55.7	25.1	-	0	10	N	r	-	帯廣 Obihiro	62.0	19.6	-	0	10	S	c	-
和歌山 Wakayama	55.1	24.0	-	1	10	SK	c	-	網走 Abasiri	60.7	18.7	S	2	0	-	b	-
潮郡 Siomisaki	55.1	25.2	ENE	4	10	N	r	56	多度津 Tadotsu	62.5	18.0	-	1	10	S	f	1
大分 Ōita	54.1	24.1	-	0	10	N	c	1	多度津 Tadotsu	62.0	18.1	SSW	2	10	S	f	-
松山 Matuyama	54.0	25.2	-	1	8	SK	c	-	根室 Nemuro	61.9	13.8	SE	3	4	C	bc	-
多度津 Tadotsu	54.6	25.4	ENE	2	3	SK	bc	-	妙那 Syana	61.9	13.8	SE	3	4	C	bc	-
廣島 Hiroshima	54.8	26.4	-	1	6	SK	bc	-	大泊 Ootomari	61.7	18.9	W	2	10	SC	c	-
岡山 Ōkayama	55.4	25.9	ENE	2	6	CK	bc	-	敦香 Sikka	59.9	13.3	-	1	10	S	c	-
神戸 Kōbe	55.7	26.2	E	9	10	KC	c	-	釜山 Husan	55.0	24.2	NNE	6	8	SK	c	-
大阪 Ōsaka	55.6	26.0	ENE	6	4	SK	bc	-	濟州島 Saisyūtō	54.2	24.4	E	3	10	N	c	-
京都 Kyōto	56.6	25.9	E	6	6	SK	bc	-	木浦 Moppo	54.1	24.4	NNE	2	10	SK	c	-
八木 Yagi	55.6	24.5	-	1	6	SK	bc	-	仁川 Zinsen	56.0	23.1	ENE	4	10	C	e	-
富江 Tomie	52.3	25.9	NNE	5	1	CK	b	-	江陵 Kōryō	57.9	22.4	-	0	10	SK	e	1
長崎 Nagasaki	52.1	26.3	ENE	4	3	CK	bc	-	元山 Gensan	58.5	22.0	NE	3	10	N	r	-
佐賀 Saga	53.6	25.0	ENE	3	2	SK	b	-	雄基 Yūki	58.9	20.5	SSE	3	10	SK	e	1
福岡 Fukuoka	53.5	25.2	NE	2	3	SK	bc	-	中江津 Tyūkōtin	55.8	23.0	N	2	10	SK	e	-
熊本 Kumamoto	54.3	25.1	N	5	10	S	c	-	龍岩浦 Ryūganpo	56.8	22.3	-	1	10	SK	c	-
下関 Shimōsaeki	53.8	25.3	ENE	4	7	SK	bc	-	大連 Dairen	56.0	24.2	SE	3	10	SK	c	-
濱田 Hamada	54.3	25.7	ENE	3	9	SK	c	-	營口 Yinkow	56.1	23.1	-	1	10	SC	c	1
境 Sakai	55.1	24.4	-	0	0	SK	b	-	奉天 Mukden	55.6	23.0	-	0	10	S	c	-
宮津 Miyadu	56.4	22.9	-	1	7	SK	bc	-	長春 Changchun	55.0	22.6	-	1	10	CK	e	-
津 Tu	56.6	25.7	ESE	4	10	SK	c	-	天津 Tientsin	55.0	23.4	-	0	0	SK	b	-
岐阜 Gifu	57.1	25.2	-	0	8	SK	c	-	青島 Tsingtau	55.0	24.0	-	0	2	CK	b	-
名古屋 Nagoya	57.6	24.0	-	1	4	SK	bc	-	上海 Shanghai	53.1	25.9	NNE	2	10	SK	c	-
瀬田 Takayama	57.1	24.5	E	5	9	SK	c	-	上海 Shanghai	47.8	27.2	WSW	16	10	KN	c	0-10
長津呂 Nagaturo	57.3	24.3	NE	7	4	KN	bc	3	大東島 Ōagarizima	42.6	-	SW	17	10	N	r	100-200
沼津 Numadu	58.1	24.8	ENE	2	10	SK	c	2									
横濱 Yokohama	59.0	23.4	NNE	3	10	S	c	27									
東京 Tōkyō	59.2	23.3	N	2	10	N	e	2									
鷹谷 Kumagaya	59.2	23.5	-	0	10	SK	c	2									
布良 Mera	58.4	23.5	NE	2	4	SK	bc	24									
鏡子 Tyōsi	58.5	23.0	NE	4	4	S	bc	3									
八丈島 Hatidōyōzima	57.4	23.9	E	4	8	S	c	2									
父島 Titizima	56.9	25.9	SE	2	10	N	c	4									
筑波山 Tukubasan	59.6	18.8	W	6	7	S	bc	4									
高山 Takayama	58.7	20.6	-	0	10	S	c	-									
飯田 Iida	58.5	20.3	-	0	0	-	b	-									
松本 Matsumoto	58.9	21.3	-	0	9	SK	c	3									
長野 Nagano	57.5	23.9	SW	3	0	-	b	-									
甲府 Kōfu	59.0	22.8	-	0	8	SK	c	-									
前橋 Maebasi	59.2	23.2	-	1	10	SK	c	1									
足尾 Asio	59.2	19.7	-	0	10	N	c	3									
宇都宮 Utunomiya	59.7	22.9	-	0	2	CK	b	3									
福島 Fukuima	59.8	23.4	-	1	10	SK	c	-									
産根 Hikone	56.8	23.5	-	0	7	C	bc	-									
伊吹山 Ibukisan	58.1	17.2	SE	8	10	S	f	-									
福井 Fukui	56.8	23.0	-	1	3	CK	bc	-									
金澤 Kanazawa	56.9	22.7	-	1	0	-	b	-									
椿月 Minaduki	56.7	23.6	-	1	0	K	b	-									
伏水 Husuki	57.2	22.5	-	1	0	-	b	-									
高田 Takata	57.0	22.8	-	0	2	KC	b	-									
新潟 Niigata	57.3	26.0	SE	4	0	CK	b	-									
相川 Aikawa	56.6	27.5	ESE	2	0	-	b	-									

八月拾五日午後六時各地觀測表
OBSERVATIONS at 6 p.m. (135° M.S.T.) August 15 1928

測候所	氣壓	氣溫	風向	風速	雲量	雲形	天氣	雨量	測候所	氣壓	氣溫	風向	風速	雲量	雲形	天氣	雨量
STATIONS	Air Press. 700+	Air Temp. °C	Wind Direc.	Vel. m/s	Amt.	Form	Weather	Precip. mm. (2)	STATIONS	Air Press. 700+	Air Temp. °C	Wind Direc.	Vel. m/s	Amt.	Form	Weather	Precip. mm. (2)
パラオ Palau	57.7	26.1	N	2	10	SK	c	-	仁川 Zinsen	54.2	28.6	NW	3	9	CK	c	-
恒春 Kōsyun	51.9	26.0	WSW	2	10	N	r	20	江陵 Kōryō	56.7	24.6	-	1	10	N	r	-
澎湖 Hōko	49.6	26.8	E	6	10	SK	c	-	元山 Gensan	57.5	23.0	E	5	10	KC	c	-
臺北 Taihoku	50.8	25.7	E	3	10	N	r	3	雄基 Yūki	58.3	24.0	SSE	2	9	CK	c	-
石垣 Isigakizima	51.0	30.2	-	1	9	KN	c	-	中江津 Tyūkōtin	51.9	30.9	WSW	2	1	CK	b	1
那覇 Naha	48.6	27.5	NNW	8	9	CS	c	-	龍岩浦 Ryūganpo	55.6	26.8	WSW	3	10	SK	c	-
名瀬 Naze	45.4	27.0	NNW	10	10	N	r	1	大連 Dairen	55.1	27.0	SSE	2	3	CK	bc	-
鹿兒島 Kagosima	51.0	26.3	NE	5	6	KN	bc	12	營口 Yinkow	54.3	30.0	-	1	10	CK	c	-
宮崎 Miyazaki	51.6	26.2	NE	3	10	N	c	-	奉天 Mukden	54.6	28.0	-	1	9	SK	c	-
熊本 Kumamoto	51.4	29.3	ENE	2	3	C	bc	-									
足摺 Asizuri	52.5	26.0	ENE	13	10	N	r	2	長春 Changchun	53.3	31.8	NE	2	4	CS	bc	-
高知 Kōchi	53.9	27.6	-	0	10	N	e	1	天津 Tientsin	53.8	28.8	-	1	3	KC	bc	-
室戸 Muroto	53.3	24.2	E	13	10	N	e	3	青島 Tsingtau	53.9	26.8	SSE	5	6	SK	bc	-
和歌山 Wakayama	53.5	28.7	W	2	2	CS	b	-	上海 Shanghai	52.6	27.6	NE	4				

八月拾七日午前六時各地觀測表
OBSERVATIONS at 6a.m. (135° M.S.T.) August 17 1928

STATIONS							STATIONS						
Air Press.	Air Temp.	Wind	Clouds	Weather	Precip.		Air Press.	Air Temp.	Wind	Clouds	Weather	Precip.	
700+	°C	Dir. Vel.	Am. Form		(mm.)		700+	°C	Dir. Vel.	Am. Form		(mm.)	
Palau	57.6	25.8	-	10 SK	c	-	山形 Yamagata	59.5	20.8	-	0 10 SK	c	-
Kōsuyun	53.0	26.7	W 12	8 SK	c	1	秋田 Akita	57.9	23.5	ESE 4	0 -	b	-
Taitō	52.1	25.0	-	1 2 SK	b	-	Mito	58.7	22.6	NFE	2 10 S	c	r
Tainan	52.5	26.9	SSW 4	9 SK	c	6	Kanayama	60.0	21.4	-	0 10 N	r	3
Hōko	51.8	26.3	SSW 7	10 SK	c	1	Isinomaki	60.5	21.2	-	1 10 S	c	1
Taihoku	52.1	24.2	-	0 9 SK	c	71	Midusawa	60.0	20.9	-	0 9 SK	c	-
Isigakizima	51.7	26.2	-	1 2 SK	b	-	Morioka	60.1	21.1	S	2 10 S	c	-
Naha	50.5	26.7	WNW 6	9 KC	c	1	Miyako	60.3	20.4	-	0 10 SK	c	-
Naze	45.5	26.1	NNW 7	10 N	r	26	Aomori	59.8	21.0	-	1 10 SK	c	-
Kagosima	48.3	25.7	NE 5	10 N	r	3	Hakodate	60.3	21.0	E	3 10 S	c	-
Miyazaki	50.0	26.6	ENE 8	10 N	r	20	Suttu	59.8	21.3	S	9 8 SC	c	-
Kumamoto	50.4	26.9	NE 4	10 SK	c	2	Sapporo	60.4	21.6	SSE 4	2 SK	b	-
Asizuri	52.4	26.4	E 13	10 N	c	13	Haboro	60.0	22.2	SE 2	3 C	bc	-
Kōti	54.6	23.7	-	1 10 SK	c	8	Asahigawa	60.8	18.2	-	1 10 S	f	-
Muroto	53.8	24.7	E 16	10 N	r	7	Urakawa	62.0	20.7	E 3	10 S	c	-
Tokusima	55.6	24.5	-	0 10 S	c	1	Bihiro	62.4	18.9	ESE 2	10 S	c	-
Wakayama	55.1	23.9	-	1 10 SK	c	1	Abasiri	60.4	20.2	SW 3	0 -	b	-
Siomisaki	55.5	24.8	E 5	10 N	r	53	Kusiro	62.8	18.2	-	1 10 SK	c	1
Ooita	53.3	23.9	-	0 10 N	c	2	Nemuro	62.1	17.3	SSW 2	10 N	r	-
Matuyama	53.4	25.1	-	1 10 SK	c	1	Syana	61.5	17.7	SW 7	0 -	b	-
Tadotu	54.5	26.0	ENE 4	10 N	c	-	Ootomari	59.4	20.1	-	0 2 SC	b	-
Hirosima	54.1	27.1	ENE 2	10 SK	c	-	Sikka	57.3	15.8	-	0 10 S	f	-
Okayama	55.3	24.4	ENE 2	9 SK	c	3	Husan	54.0	24.8	N	3 10 N	c	-
Kōbe	55.8	26.0	ENE 7	10 C	c	-	Saisyūtō	53.9	25.0	ESE 3	10 SK	c	-
Oosaka	55.6	25.9	ENE 4	9 CS	c	-	Moppo	53.8	23.3	N	4 10 KN	t	38
Kyōto	57.0	26.0	E 2	10 SK	c	-	Zinsen	56.1	24.1	N	2 10 N	r	-
Yagi	56.1	25.1	E 4	9 KC	c	-	Kōryō	57.5	22.2	-	1 10 SK	c	-
Tomie	50.9	26.7	NE 7	2 SC	b	-	Gensan	57.4	20.6	-	1 10 N	r	1
Nagasaki	50.5	26.6	NE 8	9 SK	c	-	Zyōsin	58.2	20.4	NW	4 10 SK	c	-
Saga	52.1	25.7	NE 12	9 SK	c	-	Yūki	57.8	20.1	-	0 9 SK	c	1
Hukuoka	52.6	25.6	NNE 3	10 SK	c	2	Tyūkōtin	56.6	19.3	-	0 10 KC	c	-
Ituhara	53.3	25.3	N 4	10 S	c	-	Ryūganpo	56.7	22.6	NE 2	10 SK	c	-
Simonoseki	52.9	25.4	ENE 4	10 SK	c	1	Dairen	56.8	22.3	-	1 0 -	b	-
Hamada	54.2	24.3	ENE 2	10 SK	b	-	Yinkow	56.0	22.4	-	1 3 SC	bc	-
Sakai	54.9	25.4	-	0 1 CS	b	-	Mukden	56.3	21.5	-	0 3 SK	bc	-
Miyadu	55.7	22.5	-	1 3 C	bc	-	Changechun	55.8	21.0	-	0 3 CK	bc	-
Tu	57.1	25.8	SSE 4	10 SK	c	-	Tientsin	55.9	24.8	-	0 4 CK	bc	-
Gihu	57.4	25.1	-	0 10 SK	c	-	Tsingtau	55.9	23.2	SSE 3	10 CS	c	-
Nagoya	57.9	23.5	-	1 8 SK	c	-	Shanghai	53.8	25.5	-	0 10 N	c	-
Hamamatu	57.5	26.0	E 2	10 KC	c	-	Rasazima	51.7	27.0	SW 12	10 N	r	0-10
Nagaturo	57.4	24.2	ENE 11	8 KC	c	1	Ooagarizima	49.3	-	SW 7	9 SK	c	20-30
Numadu	57.2	23.2	ESE 2	0 -	b	-	SHIP.						
Yokohama	58.9	22.7	NE 7	10 N	r	2	Penang maru	119	24	49.3	SW	4	c
Tokyo	58.9	22.9	NNW 3	10 N	c	4	Sumatra maru	119	25	53.1	SSE	5	c
Kumagaya	59.3	20.9	-	1 10 N	r	1	Tōtai maru	120	23	52.3	SW	4	bc
Mera	58.0	23.6	-	1 0 SK	b	-	Inaba maru	125	28	54.1	N	4	bc
Tyōsi	58.0	22.6	NNE 7	10 S	c	-	Surabaya maru	128	32	49.3	NE	5	bc
Hatidyōzima	57.0	24.1	E 4	10 CS	c	1	Kōyasan maru	130	34	53.4	NNE	3	bc
Titizima	56.7	25.8	W 5	10 SK	c	-	12th Sapporo m.	137	41	59.7	SE	2	c
Tukubasan	59.6	18.2	NE 8	10 N	r	8	Heizin maru	141	45	60.5	-	0	c
Takayama	58.3	21.3	-	1 10 S	c	-	Hankow maru	141	44	59.7	S	5	c
Iida	58.3	22.2	NE 2	3 SK	bc	-	5th Murooran m.	155	50	56.1	WNW	3	c
Matumoto	59.0	20.7	-	0 1 SK	b	-	Taiyōtaian m.	160	45	62.2	W	4	c
Nagano	53.0	23.5	WSW 3	1 SK	b	-	觀測所						
Kōhu	59.3	21.4	-	0 0 SK	b	-	時刻	氣壓	風向	風力	氣溫	天氣	
Maebasi	59.3	22.7	-	1 10 SK	c	1	Time	Air Pressure	Dir. Force	Air Temp.	Weather.		
Asio	58.6	19.2	-	1 10 SC	bc	-	Hongkong	11	51.8	WSW 6	27	rain	
Utunomiya	59.3	22.6	-	0 6 KC	bc	-	Manila	7	55.7	-	0	26 overcast	
Hukusima	60.3	22.2	NE 2	10 S	c	1	Appari	7	53.9	S 2	26	overcast	
Hikone	57.0	24.1	-	1 3 SK	bc	-	Legaspi	7	56.0	SW 2	26	overcast	
Ibukisan	59.0	16.5	SSE 8	10 S	f	2	Hilo	7	56.9	SSW 4	27	fair	
Hukui	58.0	24.9	-	0 10 KC	c	-	Massin	7	56.9	E 2	26	overcast	
Kanazawa	56.7	23.5	E 2	0 CK	b	-	Yap	7	57.2	NW 2	-	overcast	
Minaduki	56.7	24.2	SSW 2	4 CK	bc	-	Guam	7	56.9	SE 2	-	overcast	
Husiki	57.1	23.8	-	1 1 CK	b	-	Basco	7	53.6	WSW 4	27	overcast	
Takata	57.2	22.3	-	0 2 CK	b	-	STATIONS						
Takata	57.4	25.8	SE 6	0 CS	b	-	時刻	氣壓	風向	風力	氣溫	天氣	
Niigata	56.4	28.0	ESE 4	4 K	bc	-	Time	Air Pressure	Dir. Force	Air Temp.	Weather.		
Aikawa	56.4	28.0	ESE 4	4 K	bc	-	Hongkong	17	50.6	W 2	32	fair	

天氣 Weather 快晴 Clear 晴 Fair 雲 Cloudy 雨 Rain 雪 Snow 霧 Fog 雷雨 Thunderstorm
記號 Notation b bc c r s f t

八月拾六日午後六時各地觀測表
OBSERVATIONS at 6p.m. (135° M.S.T.) August 16 1928

STATIONS							STATIONS						
Air Press.	Air Temp.	Wind	Clouds	Weather	Precip.		Air Press.	Air Temp.	Wind	Clouds	Weather	Precip.	
700+	°C	Dir. Vel.	Am. Form		(mm.)		700+	°C	Dir. Vel.	Am. Form		(mm.)	
Palau	57.1	26.5	ESE 2	10 SK	c	-	Zinsen	54.4	29.4	NNW 2	10 CK	c	-
Kōsuyun	51.7	29.5	WSW 2	8 CS	c	-	Kōryō	57.3	24.4	-	1 10 SK	c	-
Hōko	50.4	28.6	SSW 7	4 SK	bc	-	Gensan	57.5	23.7	NE 2	8 C	c	-
Taihoku	51.3	24.9	ENE 2	10 N	t	70	Zyōsin	58.1	24.5	-	1 10 CS	c	-
Isigakizima	50.9	31.5	SSW 2	10 CS	c	-	Yūki	57.7	22.2	S	4 10 SK	c	-
Naha	49.3	27.7	NW 6	10 KC	c	1	Tyūkōtin	54.1	26.3	SSW 3	10 KC	c	-
Naze	42.6	27.0	NNW 9	10 N	r	11	Ryūganpo	55.6	29.8	WNW 2	8 SC	c	-
Kagosima	49.7	28.3	NE 6	10 SK	c	-	Dairen	55.7	29.0	NW 2	3 KN	bc	-
Miyazaki	51.6	26.4	E 6	10 N	r	3	Yinkow	55.3	29.4	SSW 3	4 CK	bc	-
Kumamoto	51.3	28.7	NNE 3	8 SK	c	-	Mukden	54.6	30.6	-	1 8 KC	c	-
Asizuri	53.6	27.0	E 10	10 SK	c	-	Changechun	53.8	29.9	WSW 2	7 CK	bc	-
Kōti	54.8	26.5	-	0 10 SK	c	7	Tientsin	54.6	31.2	-	0 4 SK	bc	-
Muroto	54.3	25.7	E 11	10 SK	c	-	Tsingtau	54.8	27.2	S	4 1 K	b	-
Wakayama	54.5	26.7	-	1 8 SK	c	-	Shanghai	53.2	27.2	NNE 4	10 SK	c	-
Siomisaki	55.3	25.0	ENE 5	9 SK	c	11	Rasazima	49.2	28.6	SW 12	10 N	c	-
Bihiro	53.6	26.5	-	0 10 CS	c	2	Ooagarizima	45.1	-	SW 15	10 SK	c	0-10
Ooita	53.6	28.4	-	1 10 C	c	1	午前六時 6 a.m. 正午 NOON						
Matuyama	53.9	28.8	ENE 5	10 SK	c	-	地名	氣壓	風向	風力	氣溫	雨量	天氣
Tadotu	53.3	31.8	E 3	9 SK	c	-	STATIONS	Air Pressure	Dir. Force	Temp.	Precip.	Weather	
Hirosima	54.5	29.3	SE 4	10 SK	c	-	Hankow	53.3	-	0'25	-	c	
Oosaka	54.6	30.8	NE 5	4 CS	bc	-	芝罘	55.4	-	0'23	-	c	
Tomie	51.0	29.0	NE 7	2 KC	b	-	船名	東經	北緯	氣壓	風向	風力	天氣
Nagasaki	51.0	28.6	ENE 7	8 CK	c	-	SHIP.	E Long.	N Lat.	Air Pressure	Wind	Force	Weath.
Hukuoka	52.6	28.9	NE 3	10 SK	c	-	Matue maru	142	41	59.7	SE	5	c
Ituhara	53.2	25.9	N	6 10 S	c	-	Tairyū maru	127	34	49.0	E	4	bc
Simonoseki	52.8	28.2	SSE 10	10 SK	c	-	Sumatra maru	120	26	52.1	SE	5	r
Hamada	53.9	32.7	ENE 3	4 SK	bc	-	Penang maru	120	26	49.5	SE	4	bc
Sakai	54.0	27.2	E 6	4 KC	bc	-	Kiayun maru	140	35	57.9	N	2	c
Miyadu	55.2	28.2	NE 2	1 SK	b	-	Siraha maru	143	37	55.6	E	3	bc
Nagoya	56.6	23.1	SSW 5	9 SK	c	-	Taiyōtaian m.	157	44	62.5	WNW	2	bc
Hamamatu	56.6	26.6	ESE 7	6 SK	bc	-	Hamburg maru	148	39	60.2	E	3	bc
Nagaturo	57.1	24.6	ENE 10	10 N	r	1	Mizubo maru	127	31	49.5	NE	6	b
Yokohama	58.2	25.3	E 2	10 SK	c	-	Somedono maru	143	40	59.7	S	2	c
Tokyo	58.1	26.5	SE 2	10 N	c	-	Surabaya maru	127	31	49.5	NNE	4	bc
Mera	57.8	26.2	ENE 2	0 K	b	-	Maya maru	127	32	54.1	NE	7	c
Tyōsi	58.0	23.8	NE 4	8 S	c	-	Momoha maru	123	30	53.1	NE	3	c
Hatidyōzima	56.6	24.7											

八月拾八日午前六時各地觀測表
OBSERVATIONS at 6a.m. (135° M.S.T.) August 18 1928

測候所 STATIONS	氣壓 Air Press. mm. 700+	氣溫 Air Temp. °C	風向		風速		雲量		天候	雨量 Precip. mm. (1)
			Dir.	Vel.	Dir.	Vel.	Am.	Form		
パラオ Palau	54.6	27.1	SW	3	10	SK	c	40		
恒春 Kōsyun	52.9	25.2	-	0	2	CS	b	1		
臺東 Taitō	54.2	26.6	S	4	10	SK	c	18		
臺南 Tainan	53.5	26.6	SSW	3	10	SK	c	3		
澎湖 Hōko	53.2	23.7	-	1	7	S	bc	60		
臺北 Taihoku	53.2	27.4	WSW	8	10	SK	c	3		
石垣 Isigakizima	53.0	26.1	WSW	5	7	CS	bc	-		
那覇 Naha	50.0	27.0	W	3	10	SK	bc	-		
名瀨 Naze	45.7	26.3	NW	6	10	N	r	50		
鹿兒島 Kagosima										
宮崎 Miyazaki	39.9	23.9	NNW	8	10	N	r	128		
熊本 Kumamoto	44.5	23.6	NW	6	10	N	r	18		
鹿兒島 Asizuri										
高知 Kōti	46.7	24.2	KNE	4	10	N	r	45		
室戸 Muroto	46.3	24.5	ESE	19	10	N	r	37		
徳島 Tokushima	50.0	24.2	ESE	5	10	N	r	8		
和歌山 Wakayama	50.9	23.6	KNE	3	10	N	r	8		
潮神 Siomisaki	51.5	25.9	ESE	9	10	N	r	34		
潮神 Siomisaki	44.9	23.7	NNE	8	10	N	r	-		
大分 Ooita	45.2	25.9	NE	6	10	N	r	3		
松山 Matuyama										
多度津 Tadotu	48.2	24.8	ENE	7	10	N	r	3		
廣島 Hiroshima	48.1	25.7	NNE	3	10	N	r	1		
岡山 Okayama	50.1	26.6	E	7	10	SK	c	-		
神戸 Kōbe	51.5	23.9	KNE	13	10	N	r	3		
大阪 Ōsaka	51.9	25.6	E	7	10	N	r	2		
京都 Kyōto	53.1	25.8	E	9	10	SK	c	-		
京橋 Kyōto	51.7	24.7	NE	4	10	N	r	2		
木本 Yagi	48.5	26.3	NNE	12	10	N	r	1		
富江 Tomie	47.1	24.7	N	3	10	SK	c	-		
長崎 Nagasaki	46.7	25.9	-	1	10	N	r	-		
佐賀 Saga										
福岡 Fukuoka	47.5	25.1	NNW	2	10	N	r	1		
藤原 Ituhara	49.8	25.9	N	8	10	N	r	-		
下関 Simonoseki	47.5	25.2	-	1	10	SK	c	-		
下関 Simonoseki	48.7	25.8	KNE	6	10	SK	c	-		
濱田 Hamada	50.3	26.2	E	6	10	SK	c	-		
境 Sakai	52.2	23.8	S	2	10	N	r	-		
宮津 Miyadu	53.7	25.4	ESE	9	10	N	r	-		
津 Tu	54.5	24.3	-	0	10	SK	c	-		
岐阜 Gifu	55.0	23.5	-	1	10	SK	c	-		
名古屋 Nagoya	55.4	24.2	E	3	10	SK	c	-		
濱松 Hamamatu										
長野 Nagano	55.8	24.5	ENE	12	10	KN	c	-		
沼津 Numadu	56.0	23.3	E	2	9	C	bc	-		
横濱 Yokohama	57.2	22.5	NE	2	10	SK	c	3		
東京 Tōkyō	57.2	23.1	-	1	10	SK	c	2		
東谷 Kamagaya	57.4	23.4	-	1	10	N	c	2		
布良 Mera	56.7	23.4	-	1	10	SK	c	2		
銚子 Tyōsi	57.0	23.5	-	1	6	K	bc	5		
八丈島 Hatidyōzima	55.9	23.9	NE	3	0	S	b	1		
父島 Titizima	57.9	26.0	SW	3	10	CS	c	-		
筑波山 Tukubasan	57.4	19.4	SSE	5	10	S	f	16		
高山 Takayama	55.9	19.8	-	1	10	S	c	-		
飯田 Iida	56.1	21.9	-	0	8	G	c	-		
松本 Matumoto	57.6	18.1	-	0	2	SK	b	-		
長野 Nagano	55.5	23.8	WSW	5	1	SK	b	-		
甲府 Kōfu	57.3	20.6	-	0	3	CS	bc	-		
前橋 Maebasi	57.2	22.4	-	0	10	N	r	4		
足尾 Asio	56.8	20.6	-	0	10	S	c	10		
宇都宮 Utunomiya	57.4	22.5	-	1	10	N	c	12		
福島 Fukushima	58.5	22.6	-	1	10	S	c	-		
彦根 Hikone	53.5	26.0	ESE	4	10	SK	c	-		
伊吹山 Ibukisan	53.7	14.6	SSE	15	10	S	f	2		
福井 Fukui	53.3	23.2	-	0	10	SK	c	-		
金澤 Kanazawa	53.5	23.2	E	2	4	CS	bc	-		
椿月 Minaduki	53.5	24.1	-	0	0	K	b	-		
伏水 Husiki	54.0	23.2	-	1	10	S	f	-		
高田 Takata	54.1	25.7	S	2	0	K	b	-		
新潟 Niigata	55.4	27.1	SE	5	0	K	b	-		
相川 Aikawa	53.8	26.9	ESE	6	0	O	-	-		

天候 Weather 快晴 Clear 晴 Fair 曇 Cloudy 雨 Rain 雪 Snow 霧 Fog 雷雨 Thunderstorm
記號 Notation b bc c r s f t

八月拾七日午后六時各地觀測表
OBSERVATIONS at 6p.m. (135° M.S.T.) August 17 1928

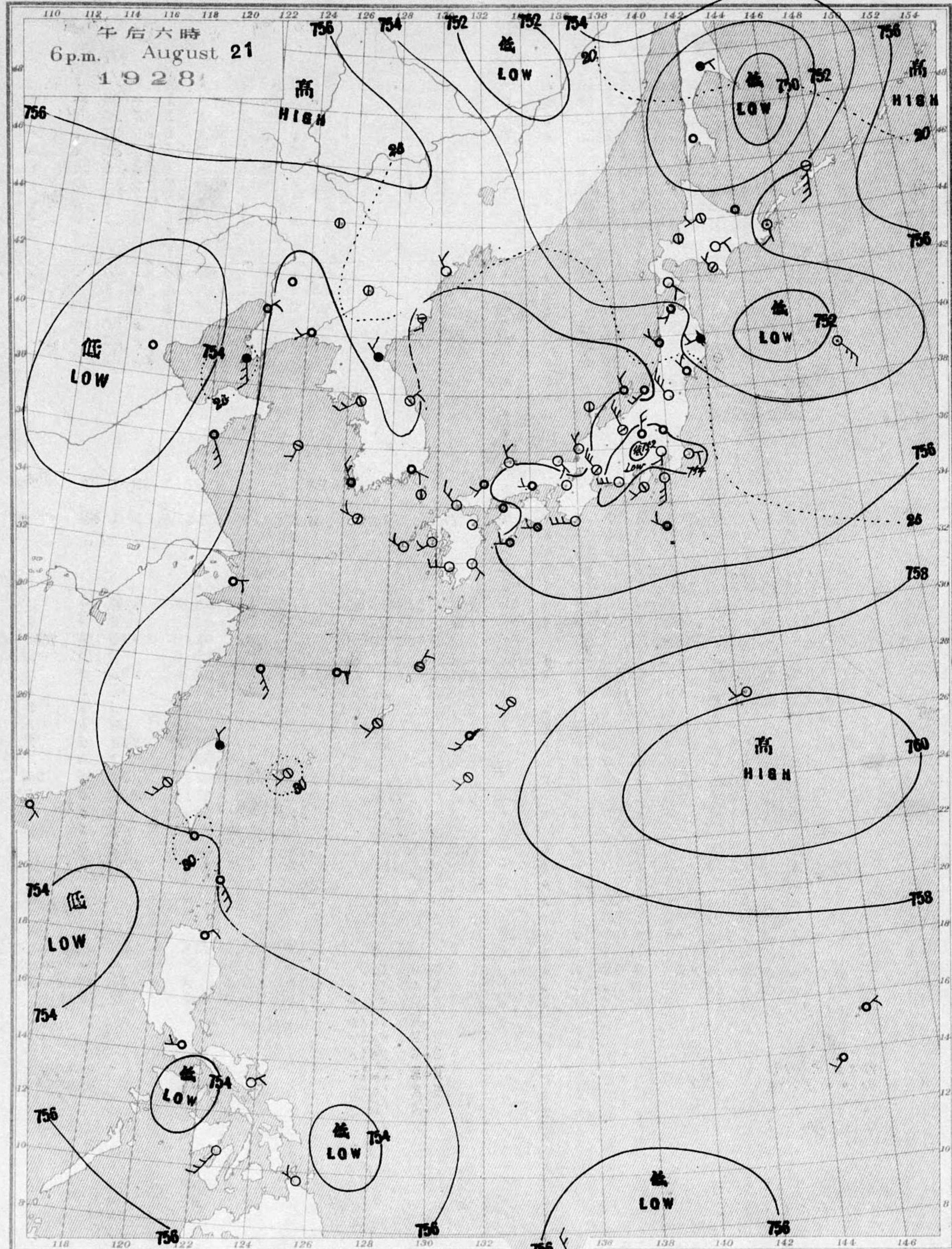
測候所 STATIONS	氣壓 Air Press. mm. 700+	氣溫 Air Temp. °C	風向		風速		雲量		天候	雨量 Precip. mm. (2)
			Dir.	Vel.	Dir.	Vel.	Am.	Form		
仁川 Zinsen	54.4	23.6	NNE	5	10	N	r	18		
江陵 Kōryō	56.2	24.0	N	2	10	SK	c	-		
元山 Gensan	56.5	23.1	-	1	10	N	r	-		
咸津 Zyōsin	56.9	23.6	S	2	10	SC	c	-		
雄基 Yūki	56.6	22.3	SSW	3	10	SK	c	-		
中江津 Tyūkōtin	53.8	27.3	-	1	10	SC	c	-		
龍岩 Ryūganpo	55.0	29.3	SW	3	1	SK	c	-		
大連 Dairen	55.4	27.8	SSE	2	2	C	bc	-		
營口 Yinkow	54.8	29.8	W	2	9	CS	c	-		
奉天 Mukden	54.3	31.9	SW	2	1	C	bc	-		
長春 Changchun	54.7	31.6	WSW	2	0	-	b	-		
天津 Tientsin	54.2	30.0	-	1	10	SC	c	-		
青島 Tsingtau	54.0	27.1	SSE	4	9	C	bc	-		
上海 Shanghai	53.0	29.4	NNE	4	4	KN	bc	-		
ラサライ Rasazima	52.1	27.5	SW	11	10	SK	r	20-30		
大東島 Ōoagarizima	50.7	-	SW	9	10	SK	c	-		
足摺 Asizuri	48.3	26.3	E	19	10	N	r	1		
高知 Kōti	51.7	25.5	-	1	10	N	r	3		
室戸 Muroto	50.8	24.0	E	20	10	N	r	4		
和歌山 Wakayama	52.8	28.0	E	3	10	SK	c	-		
潮神 Siomisaki	52.7	25.3	E	3	10	N	r	-		
大分 Ooita	50.2	24.6	ENE	5	10	N	r	14		
松山 Matuyama	50.5	27.9	E	3	10	SK	c	-		
多度津 Tadotu	52.0	27.6	ENE	4	10	N	r	-		
廣島 Hiroshima	51.6	28.7	NE	3	10	N	r	-		
岡山 Okayama	53.0	28.0	ESE	4	10	SK	c	-		
大阪 Ōsaka	53.3	28.5	ENE	5	10	SK	c	-		
富江 Tomie	48.7	27.7	N	10	10	KC	c	-		
長崎 Nagasaki	48.2	26.3	NE	5	10	N	r	-		
福岡 Fukuoka	50.3	26.4	NE	2	10	SK	c	-		
神戶 Kōbe	51.4	26.2	N	6	10	S	c	-		
大阪 Ōsaka	50.5	28.0	E	4	10	SK	c	-		
下関 Simonoseki	51.7	27.9	ENE	3	10	SK	c	-		
濱田 Hamada	52.6	27.3	E	5	10	SK	c	-		
境 Sakai	53.6	29.7	-	1	6	C	bc	-		
宮津 Miyadu	55.4	26.7	S	4	8	C	c	-		
名古屋 Nagoya										
濱松 Hamamatu	55.4	27.3	ENE	4	7	SK	bc	-		
沼津 Numadu	55.6	25.8	ENE	13	10	CS	c	-		
横濱 Yokohama	56.7	24.6	NE	4	9	SK	c	1		
東京 Tōkyō	56.6	25.3	NE	4	10	KN	c	4		
布良 Mera	55.9	26.0	NNE	3	9	C	c	2		
銚子 Tyōsi	56.1	23.4	NNE	6	9	SK	c	-		
八丈島 Hatidyōzima	55.9	25.2	ENE	2	10	KC	c	-		
父島 Titizima	57.0	26.9	W	2	10	N	r	-		
筑波山 Tukubasan	57.1	19.4	NE	10	10	N	r	4		
高山 Takayama	54.2	26.7	-	1	8	KN	c	-		
長野 Nagano	54.4	27.8	SW	5	8	C	c	-		
甲府 Kōfu	55.2	27.6	ENE	4	10	CS	c	-		
前橋 Maebasi	56.7	25.1	S	2	7	SK	bc	-		
宇都宮 Utunomiya	57.7	24.1	-	1	9	SK	c	3		
福島 Fukuoka	58.6	23.6	NE	3	10	N	c	-		
福井 Fukui	55.9	17.7	SE	9	10	S	f	-		
椿月 Minaduki	54.1	29.0	NW	3	9	SK	c	-		
新潟 Niigata	54.4	26.6	NE	2	1	C	b	-		
相川 Aikawa	55.2	29.9	ESE	9	0	K	b	-		
相川 Aikawa	54.2	30.4	E	7	0	-	b	-		
秋田 Akita	56.5	28.6	E	6	1	C	b	-		
石巻 Isinomaki	59.2	23.3	ESE	2	2	SK	b	-		
盛岡 Morioka	59.0	22.5	S	5	8	S	c	1		
宮古 Miyako	59.2	23.8	SSW	3	7	SK	bc	-		
青森 Aomori	57.8	22.6	NW	5	0	K	b	-		
函館 Hakodate	58.6	22.9	E	4	10	S	c	-		

八月拾九日午前六時各地觀測表
OBSERVATIONS at 6a.m. (135° M.S.T.) August 19 1928

測候所	氣壓	氣溫	風向	風速	雲量	雲形	天氣	雨量	測候所	氣壓	氣溫	風向	風速	雲量	雲形	天氣	雨量
STATIONS	Air Press. mm. 700+	Air Temp. °C	Wind Direc.	Vel. m.s.	Am't.	Form	Weather	Precip. mm. (1)	STATIONS	Air Press. mm. 700+	Air Temp. °C	Wind Direc.	Vel. m.s.	Am't.	Form	Weather	Precip. mm. (1)
パラオ Palau	58.2	25.2	-	0	10	CS	c	1	山形 Yamagata	56.7	17.6	-	0	2	C	b	-
恒春 Kōsūn	55.8	26.8	WSW	3	10	SK	c	5	秋田 Akita	54.4	22.2	ESE	6	10	C	c	-
臺南 Tainan	54.0	24.6	-	1	6	SK	bc	5	水戸 Mito	56.3	22.1	NE	2	8	S	c	1
澎湖 Hōko	55.8	26.0	-	1	8	SK	bc	5	金山 Kanayama	57.6	21.4	-	0	10	SK	c	3
臺北 Taihoku	55.3	26.1	SSW	6	10	SK	c	58	石巻 Isinomaki	57.7	21.5	SE	2	10	SK	c	-
石垣 Isigakizima	54.9	25.5	E	2	10	K	r	1	水津 Midusawa	57.8	21.6	-	1	10	SK	c	-
那覇 Naha	54.2	26.1	-	1	10	N	r	1	盛岡 Morioka	57.6	19.0	ESE	3	1	S	b	-
名瀬 Naze	53.5	27.3	SSW	12	10	S	c	1	宮古 Miyako	58.1	20.8	-	0	10	S	c	-
鹿兒島 Kagosima	51.0	25.2	W	2	10	SK	c	3	青森 Aomori	55.8	19.9	-	1	0	SK	b	-
宮崎 Miyazaki	48.3	26.0	WNW	8	9	SK	c	27	函館 Hakodate	58.1	21.4	ESE	5	10	S	c	-
熊本 Kumamoto	50.0	23.4	W	5	10	N	r	53	鹿部 Suttu	57.0	21.3	SE	11	9	CK	c	-
足摺 Asizuri	45.5	26.6	W	11	10	SK	c	17	札幌 Sapporo	58.5	22.8	SE	2	7	C	bc	-
高知 Kōchi	44.9	24.0	-	1	10	N	r	91	羽幌 Haboro	56.8	23.7	SE	3	10	CK	c	-
室戸 Murōto	45.0	24.7	SW	9	10	N	r	131	旭川 Asahigawa	58.7	20.2	-	0	0	SK	b	-
徳島 Tokushima	44.1	25.5	SE	3	10	S	c	125	浦河 Urakawa	59.3	19.6	-	1	0	SK	b	-
和歌山 Wakayama	44.9	23.9	ENE	2	10	N	r	15	浦臼 Urahira	60.9	19.0	-	0	10	N	r	-
潮郡 Siomisaki	47.5	25.1	S	9	10	N	r	43	帯広 Obihiro	59.1	21.7	S	3	1	C	b	-
大分 Ōita	47.2	26.5	NW	2	10	SK	c	105	網走 Abasiri	61.0	19.3	-	1	10	S	c	1
松山 Matuyama	44.4	23.5	WSW	4	10	N	r	28	網走 Abasiri	61.0	19.3	-	1	10	S	c	1
多度津 Tadotsu	43.8	24.3	-	1	10	N	r	22	網走 Abasiri	61.0	19.3	-	1	10	S	c	1
廣島 Hiroshima	43.8	23.9	-	1	10	N	r	11	網走 Abasiri	61.0	19.3	-	1	10	S	c	1
岡山 Okayama	43.7	24.1	ESE	10	10	N	r	52	網走 Abasiri	61.0	19.3	-	1	10	S	c	1
神戸 Kōbe	46.0	24.4	E	11	10	K	r	8	網走 Abasiri	61.0	19.3	-	1	10	S	c	1
大阪 Ōsaka	46.1	25.6	NE	4	10	N	r	13	網走 Abasiri	61.0	19.3	-	1	10	S	c	1
京都 Kyōto	47.6	26.8	E	5	10	SK	c	19	網走 Abasiri	61.0	19.3	-	1	10	S	c	1
八木 Yagi	46.5	25.6	NE	4	10	N	r	9	網走 Abasiri	61.0	19.3	-	1	10	S	c	1
富山 Tomie	51.5	25.6	W	5	9	SK	c	10	網走 Abasiri	61.0	19.3	-	1	10	S	c	1
長崎 Nagasaki	51.0	23.8	NW	7	10	SK	c	-	網走 Abasiri	61.0	19.3	-	1	10	S	c	1
佐賀 Saga	49.8	23.4	W	4	10	N	r	27	網走 Abasiri	61.0	19.3	-	1	10	S	c	1
福岡 Fukuoka	49.4	23.4	NW	8	10	N	r	23	網走 Abasiri	61.0	19.3	-	1	10	S	c	1
原田 Ituhara	50.5	23.1	NW	4	10	N	r	8	網走 Abasiri	61.0	19.3	-	1	10	S	c	1
園田 Onoda	47.7	24.2	NW	11	10	N	r	24	網走 Abasiri	61.0	19.3	-	1	10	S	c	1
山田 Yamada	45.7	23.4	NNE	4	10	N	r	33	網走 Abasiri	61.0	19.3	-	1	10	S	c	1
境 Sakai	44.9	24.3	ENE	5	10	N	r	16	網走 Abasiri	61.0	19.3	-	1	10	S	c	1
宮津 Miyadu	46.4	27.1	NE	4	10	SK	c	6	網走 Abasiri	61.0	19.3	-	1	10	S	c	1
津 Tu	49.1	25.8	ESE	10	10	N	c	42	網走 Abasiri	61.0	19.3	-	1	10	S	c	1
津島 Tsushima	51.0	24.6	ENE	2	10	SK	c	10	網走 Abasiri	61.0	19.3	-	1	10	S	c	1
名古賀 Nagaya	51.1	25.4	SE	6	10	N	r	19	網走 Abasiri	61.0	19.3	-	1	10	S	c	1
濱松 Hamamatu	52.3	24.9	E	4	10	SK	c	41	網走 Abasiri	61.0	19.3	-	1	10	S	c	1
長津呂 Nagaturo	53.8	25.5	E	8	2	KN	b	24	網走 Abasiri	61.0	19.3	-	1	10	S	c	1
沼津 Numadu	53.6	23.9	NE	2	10	N	c	40	網走 Abasiri	61.0	19.3	-	1	10	S	c	1
横濱 Yokohama	55.1	23.0	ENE	8	10	N	r	26	網走 Abasiri	61.0	19.3	-	1	10	S	c	1
東京 Tōkyō	55.4	23.2	NE	4	10	N	r	1	網走 Abasiri	61.0	19.3	-	1	10	S	c	1
川崎 Kawasaki	55.7	22.6	ENE	3	10	N	r	7	網走 Abasiri	61.0	19.3	-	1	10	S	c	1
横浜 Yokohama	55.4	23.2	NE	4	10	N	r	1	網走 Abasiri	61.0	19.3	-	1	10	S	c	1
川崎 Kawasaki	55.7	22.6	ENE	3	10	N	r	7	網走 Abasiri	61.0	19.3	-	1	10	S	c	1
横浜 Yokohama	55.4	23.2	NE	4	10	N	r	1	網走 Abasiri	61.0	19.3	-	1	10	S	c	1
川崎 Kawasaki	55.7	22.6	ENE	3	10	N	r	7	網走 Abasiri	61.0	19.3	-	1	10	S	c	1
横浜 Yokohama	55.4	23.2	NE	4	10	N	r	1	網走 Abasiri	61.0	19.3	-	1	10	S	c	1
川崎 Kawasaki	55.7	22.6	ENE	3	10	N	r	7	網走 Abasiri	61.0	19.3	-	1	10	S	c	1
横浜 Yokohama	55.4	23.2	NE	4	10	N	r	1	網走 Abasiri	61.0	19.3	-	1	10	S	c	1
川崎 Kawasaki	55.7	22.6	ENE	3	10	N	r	7	網走 Abasiri	61.0	19.3	-	1	10	S	c	1
横浜 Yokohama	55.4	23.2	NE	4	10	N	r	1	網走 Abasiri	61.0	19.3	-	1	10	S	c	1
川崎 Kawasaki	55.7	22.6	ENE	3	10	N	r	7	網走 Abasiri	61.0	19.3	-	1	10	S	c	1
横浜 Yokohama	55.4	23.2	NE	4	10	N	r	1	網走 Abasiri	61.0	19.3	-	1	10	S	c	1
川崎 Kawasaki	55.7	22.6	ENE	3	10	N	r	7	網走 Abasiri	61.0	19.3	-	1	10	S	c	1
横浜 Yokohama	55.4	23.2	NE	4	10	N	r	1	網走 Abasiri	61.0	19.3	-	1	10	S	c	1
川崎 Kawasaki	55.7	22.6	ENE	3	10	N	r	7	網走 Abasiri	61.0	19.3	-	1	10	S	c	1
横浜 Yokohama	55.4	23.2	NE	4	10	N	r	1	網走 Abasiri	61.0	19.3	-	1	10	S	c	1
川崎 Kawasaki	55.7	22.6	ENE	3	10	N	r	7	網走 Abasiri	61.0	19.3	-	1	10	S	c	1
横浜 Yokohama	55.4	23.2	NE	4	10	N	r	1	網走 Abasiri	61.0	19.3	-	1	10	S	c	1
川崎 Kawasaki	55.7	22.6	ENE	3	10	N	r	7	網走 Abasiri	61.0	19.3	-	1	10	S	c	1
横浜 Yokohama	55.4	23.2	NE	4	10	N	r	1	網走 Abasiri	61.0	19.3	-	1	10	S	c	1
川崎 Kawasaki	55.7	22.6	ENE	3	10	N	r	7	網走 Abasiri	61.0	19.3	-	1	10	S	c	1
横浜 Yokohama	55.4	23.2	NE	4	10	N	r	1	網走 Abasiri	61.0	19.3	-	1	10	S	c	1
川崎 Kawasaki	55.7	22.6	ENE	3	10	N	r	7	網走 Abasiri	61.0	19.3	-	1	10	S	c	1
横浜 Yokohama	55.4	23.2	NE	4	10	N	r	1	網走 Abasiri	61.0	19.3	-	1	10	S	c	1
川崎 Kawasaki	55.7	22.6	ENE	3	10	N	r	7	網走 Abasiri	61.0	19.3	-	1	10	S	c	1
横浜 Yokohama	55.4	23.2	NE	4	10	N	r	1	網走 Abasiri	61.0	19.3	-	1	10	S	c	1
川崎 Kawasaki	55.7	22.6	ENE	3	10	N	r	7	網走 Abasiri	61.0	19.3	-	1	10	S	c	1
横浜 Yokohama	55.4	23.2	NE	4	10	N	r	1	網走 Abasiri	61.0	19.3	-	1	10	S	c	1
川崎 Kawasaki	55.7	22.6	ENE	3	10	N	r	7	網走 Abasiri	61.0	19.3	-	1	10	S	c	1
横浜 Yokohama	55.4	23.2	NE	4	10	N	r	1	網走 Abasiri	61.0	19.3	-	1	10	S	c	1
川崎 Kawasaki	55.7	22.6	ENE	3	10	N	r	7	網走 Abasiri	61.0	19.3	-	1	10	S	c	1
横浜 Yokohama	55.4	23.2	NE	4	10	N	r	1	網走 Abasiri	61.0	19.3	-	1	10	S	c	1
川崎 Kawasaki	55.7	22.6	ENE	3	10	N	r	7	網走 Abasiri	61.0	19.3	-	1	10	S	c	1
横浜 Yokohama	55.4	23.2	NE	4	10	N	r	1	網走 Abasiri	61.0	19.3	-	1	10	S	c	1
川崎 Kawasaki	55.7	22.6	ENE	3	10	N	r	7	網走 Abasiri	61.0	19.3	-	1	10	S	c	1
横浜 Yokohama	55.4	23.2	NE	4	10	N	r	1	網走 Abasiri	61.0	19.3	-	1	10	S	c	1
川崎 Kawasaki	55.7	22.6	ENE	3	10	N	r	7	網走 Abasiri	61.0	19.3	-	1	10			

天氣圖
WEATHER CHART.

THE CENTRAL METEOROLOGICAL OBSERVATORY OF JAPAN, TOKYO.



等壓線 Isobaric line	快晴 Clear	雪 Snow	軟風 Light Wind 2-4 m.p.s.	烈風 Strong Gale 29-35 m.p.s.	颶風 Hurricane 40 >
等溫線 Isothermal line	晴 Fair	霧 Fog	和風 Moderate Wind 4-6 m.p.s.	疾風 Strong Wind 20-25 m.p.s.	
不連續線 Discontinuity	曇 Cloudy	雷雨 Thunder storm	疾風 Strong Wind 6-10 m.p.s.	強風 Gale 25-29 m.p.s.	
	雨 Rain		強風 Gale 10-15 m.p.s.		

明治廿七年三月七日第三種郵便物認可
昭和三年八月廿二日發行

發行人發行所
東京市麹町區元町壹番地

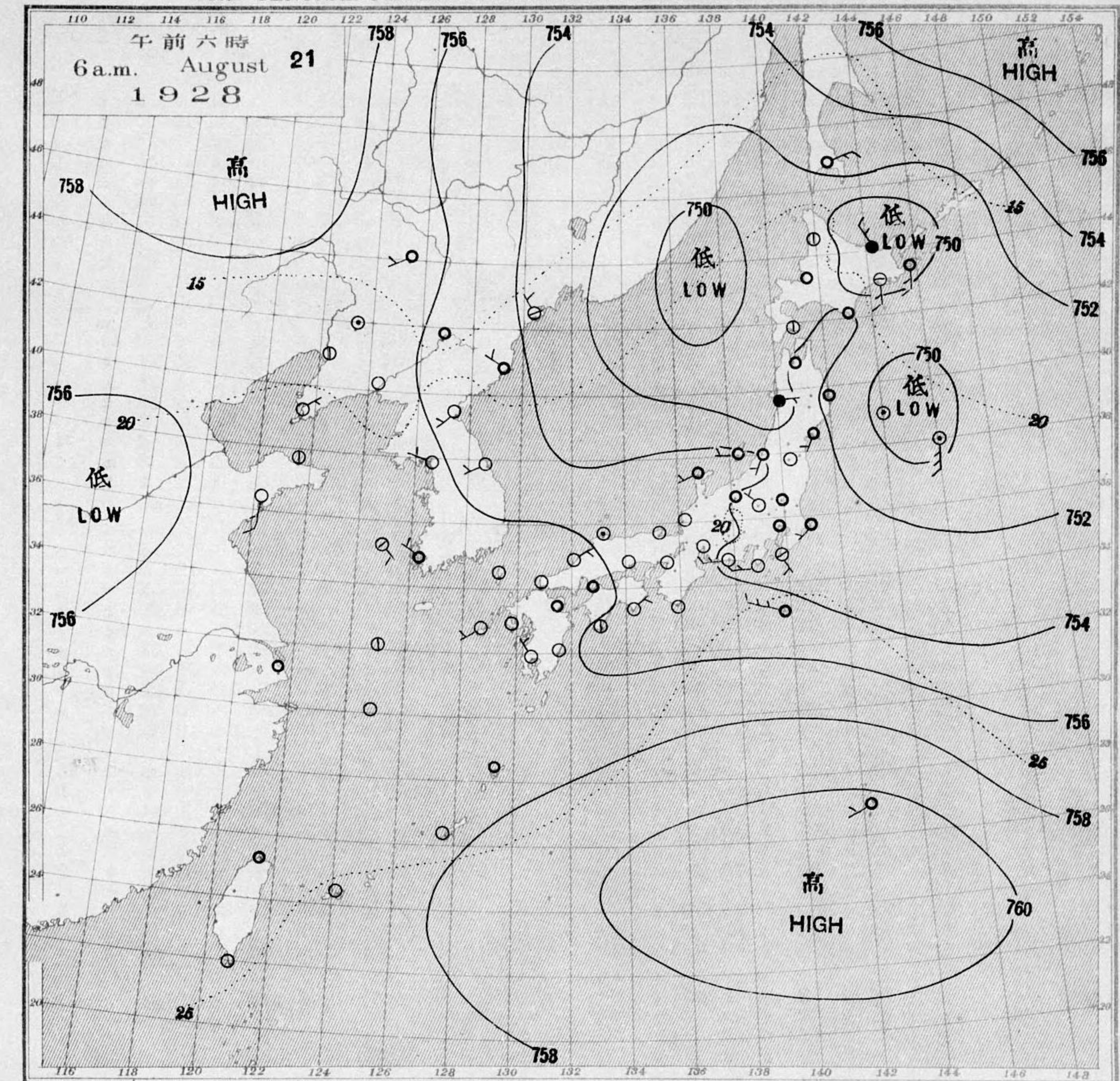
中央氣象臺

東京市神田區西小川町一丁目六番地電話九段二八四四番
販賣印刷者合資會社 清華堂(定價郵稅共全五錢)

天氣圖

WEATHER CHART.

THE CENTRAL METEOROLOGICAL OBSERVATORY OF JAPAN, TOKYO.



天氣豫報		WEATHER FORECASTS	
第一區 南乃至西風	晴	I S-W fair	
第二區 全	全	II S-W	
第三區 全	全	III S-W	
第四區 全	全	IV S-W	
第五區 全	全	V S-W	
第六區 全	全	VI S-W	
第七區 全	全	VII S-W	
第八區 北乃至西風	全	VIII N-W	
第九區 南乃至東風	全	IX S-E	

天氣概況
低氣壓ハ北海道網走ニ七四九報、モカハカ大シトハナク高氣壓ハカクマツカ、ニ七六ニ報、小笠原ニ七六〇報、モカアリ、支那東海モ七五七報ニ昇リ、一般ニ天氣ハ長イ、只秋田ト網走ガ雨、秋田、雨ハ大シ振リ、モカアル、上層ノ氣流モ稍順調ニナツカ、在古今、天氣ガ變ララウカモ海ニ大々アル。

東京豫報 TOKYO.
今晚、風弱、天氣長シ
明日、初、北風後南風、天氣長シ

八月貳拾日午前六時各地觀測表
OBSERVATIONS at 6 a.m. (135° M.S.T.) August 20 1928

測候所	氣壓	氣溫	風向	風速	雲量	雲形	天氣	雨量	測候所	氣壓	氣溫	風向	風速	雲量	雲形	天氣	雨量
STATIONS	Air Press. mm. 700+	Air Temp. °C	Wind Direc.	Vel. m.s.	Clouds Amt.	Form	Weather	Precip. mm. (1)	STATIONS	Air Press. mm. 700+	Air Temp. °C	Wind Direc.	Vel. m.s.	Clouds Amt.	Form	Weather	Precip. mm. (1)
パラオ Palau	57.4	26.0	-	0	10	SK	c	-	山形 Yamagata	51.4	20.0	-	0	4	S	bc	-
恒春 Kōsuyun	55.9	25.2	-	0	6	SK	bc	3	秋田 Akita	50.0	20.2	-	1	4	C	bc	-
臺南 Tainan	56.0	23.8	-	1	2	SK	b	-	水戸 Mito	50.2	21.3	NE	4	10	N	bc	1
澎湖 Hōko	55.8	26.1	SSW	4	10	SK	c	28	金山 Kanayama	52.3	21.4	-	0	10	N	r	6
臺北 Taihoku	56.1	23.2	-	1	4	KC	bc	22	石巻 Isinomaki	52.3	21.4	-	1	0	SK	b	-
石垣 Isigakizima	55.6	26.8	N	3	10	SK	c	-	水戸 Midusawa	52.3	20.4	-	0	8	SK	c	-
那覇 Naha	55.5	26.2	W	5	10	SK	c	4	盛岡 Morioka	52.0	21.0	NW	4	8	SK	c	-
名瀬 Naze	53.4	24.8	-	0	10	SK	c	12	宮古 Miyako	52.3	20.4	NNE	3	10	N	r	4
鹿兒島 Kagosima	54.0	21.1	-	1	1	SK	b	-	青森 Aomori	52.7	20.7	ESE	3	10	N	r	-
宮崎 Miyazaki	53.6	20.8	-	0	0	-	b	-	南都 Hakodate	53.8	21.9	ESE	3	1	SK	b	-
熊本 Kumamoto	54.4	19.9	-	1	10	SK	f	3	帯広 Sapporo	53.5	20.8	S	7	7	SK	bc	-
足摺 Asizuri	52.7	23.1	WNW	3	0	KC	b	-	札幌 Sapporo	54.1	20.1	-	1	0	C	bc	-
高知 Kōchi	51.9	22.5	-	0	2	SK	e	3	稚内 Haboro	54.6	20.2	SE	3	1	C	b	100?
室戸 Muroto	50.9	23.8	WNW	8	2	C	b	10	旭川 Asahigawa	55.2	18.2	-	0	10	-	b	-
徳島 Tokushima	50.8	25.0	WSW	4	4	C	bc	13	浦河 Urakawa	54.1	20.7	-	1	0	K	b	-
和歌山 Wakayama	50.5	25.0	WSW	3	10	SK	e	-	浦河 Obihiro	56.4	20.2	-	1	10	N	r	-
潮郡 Siomisaki	50.4	26.1	WNW	5	3	SK	bc	18	網走 Abasiri	55.4	20.9	-	0	7	S	bc	-
大分 Ōita	53.8	20.2	S	2	0	K	b	-	網走 Kusiro	56.0	18.5	NNE	6	10	N	r	-
松山 Matuyama	53.3	22.6	SSW	2	9	N	c	1	根室 Nemuro	56.1	16.7	ESE	7	10	S	f	1
多度津 Tadotsu	51.7	25.6	WSW	6	10	SK	e	28	妙那 Syana	59.4	17.1	E	7	7	S	bc	-
廣島 Hiroshima	52.4	22.8	-	0	1	SK	b	1	大沼 Ootomari	57.8	20.2	E	3	6	SC	bc	-
岡山 Okayama	51.2	24.1	W	4	9	S	c	74	敦香 Sikka	58.9	17.9	S	2	10	S	e	-
神戸 Kobe	52.3	24.6	W	6	10	SK	c	55	釜山 Husan	52.9	23.7	-	1	10	N	r	4
大阪 Ōsaka	50.2	25.4	W	6	10	SK	c	66	濟州島 Saishūto	54.9	23.9	SW	3	3	SK	bc	-
京都 Kyōto	49.8	24.3	SW	2	10	SK	r	51	木浦 Moppo	54.0	23.0	-	0	10	S	c	-
八木 Yagi	50.6	24.9	-	1	10	SK	c	29	仁川 Incheon	53.2	22.2	NW	2	0	SC	b	-
富江 Tomie	54.3	22.8	-	1	4	SK	bc	1	江陵 Koryō	52.4	19.1	WSW	3	3	CS	bc	4
長崎 Nagasaki	54.0	21.3	-	1	0	-	b	-	元山 Gensan	52.3	18.8	-	0	0	-	b	-
佐賀 Saga	54.4	20.4	-	0	7	C	bc	-	龍津 Zūsin	52.3	21.1	-	1	10	N	r	25
福岡 Fukuoka	54.0	21.0	SSE	3	10	SK	c	14	中江津 Tyūkōtin	51.4	16.5	NNE	2	10	S	c	-
嚴原 Ituhara	53.4	21.3	-	0	0	SK	b	1	龍岩浦 Ryūganpo	52.9	19.6	NE	3	0	K	b	-
下関 Simonoseki	53.7	22.8	WNW	3	9	SK	c	1	大連 Dairen	55.0	20.9	NW	3	1	C	b	-
濱田 Hamada	53.2	22.5	SW	3	10	S	c	20	營口 Yinkow	54.1	18.7	-	1	0	-	b	-
境 Sakai	51.2	23.8	W	4	10	N	r	57	奉天 Mukden	53.3	16.9	-	1	2	SK	b	4
宮津 Miyadu	49.7	23.1	S	2	10	N	r	11	長春 Changchun	52.2	17.0	-	1	10	N	r	11
津 Tu	49.0	25.6	W	4	4	SK	bc	50	天津 Tientsin	56.4	21.6	-	0	0	KC	b	-
岐阜 Gifu	48.7	24.0	NE	2	10	SK	e	47	青島 Tsingtau	55.0	24.4	N	5	3	CK	bc	-
名古屋 Nagoya	49.3	24.8	SSW	3	10	SK	c	57	上海 Shanghai	58.7	24.3	-	0	0	-	b	-
瀬田 Hamamatu	49.1	25.1	-	1	10	SK	c	64	ラサライ Rasazima	56.7	26.9	SW	9	8	SK	c	-
長津呂 Nagaturo	49.1	26.2	SW	12	10	N	r	75	大東島 Ōogazirizima	55.3	-	SW	8	10	SK	c	10-20
沼津 Numadu	48.7	24.5	-	0	10	N	r	74									
横濱 Yokohama	49.0	23.3	NW	4	10	S	r	67									
東京 Tōkyō	49.2	22.5	ESE	3	10	N	r	26									
熊谷 Kumagaya	50.2	21.4	-	1	10	N	r	17									
布良 Mera	49.3	26.4	S	10	10	SK	c	66									
鏡子 Tyōsi	49.5	23.4	E	5	10	N	r	39									
八丈島 Hatidōyōzima	51.5	26.6	WSW	10	10	S	e	-									
父島 Titizima	52.2	26.0	WSW	2	10	N	r	3									
旗波山 Tukubasan	50.0	17.7	E	19	10	N	r	9									
高山 Takayama	48.9	21.4	-	0	10	N	r	6									
飯田 Iida	51.1	21.1	-	0	10	S	f	27									
松本 Matsumoto	50.5	19.7	-	0	10	N	r	9									
長野 Nagano	48.1	23.4	W	5	10	N	e	1									
甲府 Kōfu	49.8	21.9	-	0	10	SK	c	14									
前橋 Maebasi	50.4	21.0	SW	2	10	N	r	13									
足尾 Asio	49.9	18.8	-	0	10	N	r	13									
宇都宮 Utsunomiya	50.9	21.1	-	1	10	N	r	6									
鹿島 Hukusima	52.1	21.5	-	1	10	N	e	-									
彦根 Hikone	48.9	23.9	SW	3	10	N	r	29									
伊吹山 Ibukisan	49.7	17.7	W	6	10	N	r	93									
福井 Fukui	48.6	23.7	-	1	10	N	r	52									
金澤 Kanazawa	47.4	23.6	SSE	2	10	N	r	33									
皆月 Minaduki	47.1	23.4	-	0	10	N	r	9									
伏木 Husiki	47.8	23.6	SW	2	10	N	r	8									
富田 Takata	47.0	25.0	-	0	8	KN	e	-									
新潟 Niigata	48.0	25.6	ESE	10	10	N	r	-									
相川 Aikawa	47.4	24.7	SE	3	10	N	r	-									

八月拾九日午後六時各地觀測表
OBSERVATIONS at 6 p.m. (135° M.S.T.) August 19 1928

測候所	氣壓	氣溫	風向	風速	雲量	雲形	天氣	雨量	測候所	氣壓	氣溫	風向	風速	雲量	雲形	天氣	雨量
STATIONS	Air Press. mm. 700+	Air Temp. °C	Wind Direc.	Vel. m.s.	Clouds Amt.	Form	Weather	Precip. mm. (2)	STATIONS	Air Press. mm. 700+	Air Temp. °C	Wind Direc.	Vel. m.s.	Clouds Amt.	Form	Weather	Precip. mm. (2)
パラオ Palau	56.9	30.7	WNW	2	10	CS	c	-	仁川 Incheon	51.2	27.7	W	4	0	-	b	-
恒春 Kōsuyun	55.9	28.9	NW	3	10	SK	c	3	江陵 Koryō	52.3	24.2	-	1	6	SK	bc	-
澎湖 Hōko	55.4	27.7	SSW	3	10	SK	c	-	元山 Gensan	52.2	25.1	E	3	0	SC	b	-
臺北 Taihoku	55.1	28.1	-	0	9	KC	c	2	龍津 Zūsin	52.8	23.6	SSE	2	10	SK	c	16
石垣 Isigakizima	55.2	27.4	-	1	10	SK	e	-	龍基 Yūki	52.7	22.5	E	3	10	SK	c	-
那覇 Naha	52.4	26.3	SW	15	10	N	e	-	中江津 Tyūkōtin	50.2	24.9	-	1	4	K	bc	-
名瀬 Naze	52.9	28.6	-	1	10	SK	c	-	龍岩浦 Ryūganpo	51.5	29.5	WSW	5	6	KC	bc	-
鹿兒島 Kagosima	51.7	28.1	NW	3	7	KC	bc	-	大連 Dairen	53.8	27.2	NW	5	1	K	b	-
宮崎 Miyazaki	50.6	29.1	W	4	1	K	b	-	營口 Yinkow	53.2	28.1	-	1	8	CK	c	-
熊本 Kumamoto	52.2	24.9	NW	3	10	SK	c	-	奉天 Mukden	51.7	29.2	-	1	9	C	c	-
足摺 Asizuri	49.7	26.8	NW	2	2	KC	b	-	長春 Changchun	52.1	23.0	SW	2	10	SK	c	1
高知 Kōchi	47.6	28.5	WSW	3	7	K	bc	-	天津 Tientsin	53.7	33.3	-	1	0	K	b	-
室戸 Muroto	46.2	26.2	WSW	13	0	C	c	-	青島 Tsingtau	53.6	29.6	SSW	4	3	C	bc	-
和歌山 Wakayama	46.1	25.9	SSW	2	10	N	e	7	上海 Shanghai	54.4	29.4	ESE	3	3	SK	bc	-
潮郡 Siomisaki	47.8	27.0															

八月廿壹日午前六時各地觀測表
OBSERVATIONS at 6a.m. (135° M.S.T.) August 21 1928

測候所	氣壓	氣溫	風向	風速	雲量	雲形	天氣	雨量	測候所	氣壓	氣溫	風向	風速	雲量	雲形	天氣	雨量
STATIONS	Air Press. mm. 700+	Air Temp. °C	Wind Direc.	Vel. m/s	Amt.	Form	Weather	Precip. mm. (1)	STATIONS	Air Press. mm. 700+	Air Temp. °C	Wind Direc.	Vel. m/s	Amt.	Form	Weather	Precip. mm. (1)
パラオ Palau	56.5	26.9	NW	3	10	SK	c	-	山形 Yamagata	52.6	22.2	-	0	10	N	c	-
恒春 Kōsyun	57.3	24.4	-	0	0	SK	b	-	秋田 Akita	50.7	23.0	E	3	10	N	r	6
臺東 Taitō	56.0	24.8	NW	2	7	CS	bc	1	水戸 Mito	53.1	21.8	-	1	8	S	c	3
臺南 Tainan	57.3	24.3	-	1	4	C	bc	1	金山 Kanayama	52.3	20.8	-	0	7	SK	bc	2
澎湖 Hōko	56.8	26.4	S	3	0	SK	b	-	石巻 Isinomaki	52.6	21.7	SSW	2	10	SK	c	-
臺北 Taihoku	57.3	24.0	-	0	10	SK	c	41	水滸 Midusawa	52.3	21.6	S	2	10	S	c	-
石垣 Isigakizima	57.5	25.3	-	0	1	KC	b	3	盛岡 Morioka	52.2	21.2	-	1	10	S	f	-
那覇 Naha	57.9	24.6	-	1	2	KC	b	2	宮古 Miyako	51.6	20.5	-	0	10	S	c	3
名瀧 Naze	57.3	23.0	-	1	9	KC	c	2	青森 Aomori	52.0	20.2	-	0	10	S	e	-
鹿兒島 Kagosima	56.9	21.1	NNW	2	1	SK	b	-	函館 Hakodate	51.3	20.8	-	0	4	KC	bc	-
宮崎 Miyazaki	56.1	21.2	-	1	0	-	b	-	蕪都 Suttu	51.3	23.2	-	0	10	SC	c	-
熊本 Kumamoto	56.8	21.9	-	0	9	SK	f	-	札幌 Sapporo	50.6	22.4	-	1	10	KC	bc	-
足摺 Asizuri	56.9	23.5	-	1	6	KC	bc	-	羽機 Haboro	50.3	22.5	-	1	4	KC	bc	-
高知 Kōchi	56.0	20.4	-	1	1	CK	b	-	旭川 Wakayama	50.6	18.7	-	1	6	S	bc	-
室戸 Muroto	55.6	24.2	NE	3	2	KC	b	-	浦河 Urakawa	52.0	21.4	-	1	10	S	c	-
徳島 Tokushima	55.9	21.9	-	1	0	-	b	-	帯廣 Obihiro	49.6	20.3	-	1	1	SK	b	2
和歌山 Wakayama	54.7	21.8	ENE	2	0	-	b	-	網走 Abasiri	48.8	18.9	NNW	4	10	N	r	2
潮御 Siomisaki	54.9	23.6	-	1	0	K	b	-	釧路 Kusiro	49.8	18.4	S	5	6	SK	bc	2
大分 Oōita	56.3	21.0	-	0	10	N	c	-	根室 Nemuro	49.5	17.9	S	5	10	SK	c	3
松山 Matuyama	56.3	21.9	-	1	10	SK	c	-	妙野 Syana	52.2	22.6	SE	12	10	N	r	15
多度津 Tadotu	55.8	22.6	-	1	9	K	e	-	大泊 Ootomari	52.4	19.3	ENE	5	10	S	c	-
廣島 Hiroshima	56.3	21.6	-	1	10	S	c	-	敦香 Sikka	55.9	18.5	ESE	3	10	N	r	3
岡山 Okayama	55.8	21.0	-	1	1	SK	b	-	釜山 Husan	55.6	22.0	-	1	0	CS	b	-
神戸 Kōbe	55.1	20.9	N	2	0	-	b	-	濟州島 Saisyūtō	57.5	21.8	S	3	0	SK	b	-
大阪 Ōsaka	55.8	21.0	-	1	0	-	b	2	木浦 Moppo	57.0	22.6	NW	2	10	C	e	100?
京都 Kyōto	56.1	18.7	-	0	0	-	b	8	仁川 Zinsen	56.6	21.2	WSW	2	0	-	b	-
八木 Yagi	55.7	19.7	-	1	0	-	b	3	江陵 Kōryō	54.7	21.4	WSW	3	0	SK	b	-
富江 Tomie	56.9	24.7	WSW	2	0	K	b	-	元山 Gensan	53.9	20.8	SW	3	0	-	b	-
長崎 Nagasaki	57.5	20.4	-	0	10	SK	c	-	咸津 Zyōsin	55.0	18.1	NW	3	8	CS	bc	-
佐賀 Saga	57.5	20.4	-	0	10	SK	c	-	雄基 Yūki	53.9	19.6	NNW	2	4	SK	bc	2
福岡 Fukuoka	56.5	20.5	-	1	0	-	b	-	中江津 Tyūkōtin	55.9	14.7	-	1	10	S	c	-
熊本 Kumamoto	56.0	21.5	-	1	0	-	b	-	鹿若浦 Ryūganpo	56.7	18.6	-	1	2	SC	b	-
下関 Simonoseki	55.9	22.0	-	0	0	SK	b	-	大連 Dairen	57.1	21.8	NE	2	2	C	b	-
濱田 Hamada	56.0	20.4	ENE	2	0	CS	b	-	營口 Yinkow	56.8	18.1	-	1	6	CK	bc	-
津地 Sakai	55.7	19.9	-	0	1	S	f	-	奉天 Mukden	56.5	15.9	-	0	0	-	f	-
宮津 Miyadu	55.6	20.1	-	1	2	SK	b	3	長春 Changchun	56.5	14.6	WSW	2	10	S	c	5
津 Tu	54.8	22.0	W	3	0	SK	b	-	天津 Tientsin	55.0	23.8	-	0	8	SK	c	-
岐阜 Gifu	54.6	21.0	-	1	10	SK	c	-	青島 Tsingtau	56.7	23.4	S	4	2	SK	b	-
名古屋 Nagoya	54.9	21.7	-	1	0	-	b	1	父島 Titizima	56.8	24.1	-	0	10	CK	c	-
瀬田 Hamamatu	53.8	23.6	W	4	0	-	b	-	上海 Shanghai	58.5	26.9	SW	5	4	CK	bc	-
長津呂 Nagaturo	53.7	24.4	W	5	2	K	b	-	大東島 Ōoagarizima	58.1	-	W	2	10	N	r	50-100
沼津 Numadu	52.8	23.5	-	1	10	SK	c	-									
横濱 Yokohama	53.7	22.4	-	1	10	KC	c	8									
東京 Tōkyō	53.4	22.8	-	1	10	KC	c	6									
鹿谷 Kumagaya	53.3	22.6	-	1	10	S	c	6									
布良 Mera	53.4	24.8	SSE	2	3	SK	bc	1									
鏡子 Tyōsi	53.3	22.6	SW	2	10	KC	c	24									
八丈島 Hatidyōzima	55.0	25.5	WNW	6	10	C	e	-									
父島 Titizima	50.2	25.4	WSW	2	8	KC	c	-									
筑波山 Tukubasan	53.7	19.4	SW	6	3	KC	bc	3									
高山 Takayama	55.7	21.0	-	0	10	N	c	23									
飯田 Iida	54.8	19.6	-	0	10	S	f	-									
松本 Matumoto	55.2	17.7	-	0	1	SK	b	1									
長野 Nagano	53.9	22.0	-	1	10	SK	c	-									
甲府 Kōfu	54.0	22.5	-	0	8	SK	c	-									
前橋 Maebasi	53.1	22.6	NW	3	0	SK	b	2									
足尾 Asio	53.5	17.6	-	1	3	KN	bc	4									
宇都宮 Utsunomiya	53.4	22.3	-	1	10	S	c	5									
鹿島 Hukusima	53.1	21.8	-	0	2	K	b	4									
鹿根 Hikone	55.5	20.7	-	1	1	CS	b	-									
伊吹山 Ibukisan	56.3	14.5	NW	11	10	S	f	7									
瀬井 Hukui	55.7	21.3	-	0	0	-	b	7									
金澤 Kanazawa	55.4	23.0	SW	3	10	N	c	4									
伏木 Minaduki	54.8	22.9	WSW	2	10	N	c	13									
替水 Husiki	55.4	22.8	SW	2	9	SK	c	16									
高田 Takata	54.1	23.2	-	1	10	SK	c	2									
新潟 Niigata	54.0	23.9	SSW	2	8	SK	c	7									
新川 Aikawa	54.0	23.7	W	3	10	N	c	17									

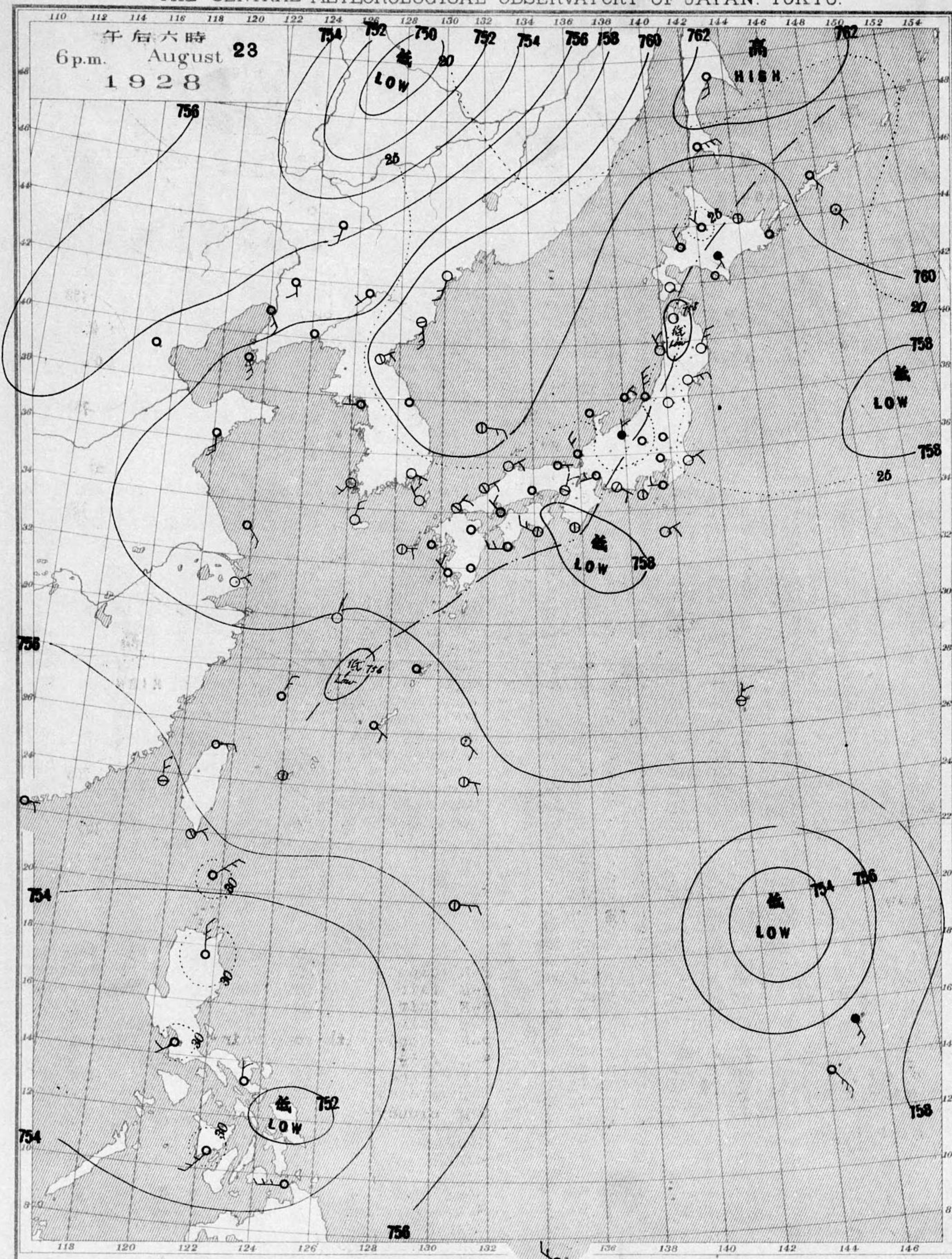
天氣 Weather 概 Clear 晴 Fair 曇 Cloudy 雨 Rain 雪 Snow 霧 Fog 雷雨 Thunderstorm
記號 Notation b bc c r s f t

八月貳拾日午後六時各地觀測表
OBSERVATIONS at 6p.m. (135° M.S.T.) August 20 1928

測候所	氣壓	氣溫	風向	風速	雲量	雲形	天氣	雨量	測候所	氣壓	氣溫	風向	風速	雲量	雲形	天氣	雨量
STATIONS	Air Press. mm. 700+	Air Temp. °C	Wind Direc.	Vel. m/s	Amt.	Form	Weather	Precip. mm. (2)	STATIONS	Air Press. mm. 700+	Air Temp. °C	Wind Direc.	Vel. m/s	Amt.	Form	Weather	Precip. mm. (2)
パラオ Palau	57.0	26.1	NE	2	10	KN	r	-	仁川 Zinsen	53.6	27.9	W	6	0	K	b	-
恒春 Kōsyun	56.4	30.4	-	2	10	C	e	-	江陵 Kōryō	51.5	29.0	-	1	0	SK	b	-
澎湖 Hōko	55.9	28.2	SW	4	9	SK	c	-	元山 Gensan	51.4	30.8	WSW	4	0	K	b	-
臺北 Taihoku	56.6	25.7	-	1	10	SK	t	40	咸津 Zyōsin	51.2	24.1	S	2	3	SK	bc	-
石垣 Isigakizima	56.5	28.8	-	1	8	KC	c	3	雄基 Yūki	50.8	22.9	SSW	4	9	SK	c	-
那覇 Naha	56.3	28.2	WNW	3	3	K	bc	-	中江津 Tyūkōtin	51.7	24.3	WSW	2	2	K	b	-
鹿兒島 Kagosima	55.4	28.8	N	2	10	SK	c	-	鹿若浦 Ryūganpo	53.7	28.8	-	1	7	K	bc	-
宮崎 Miyazaki	54.2	28.3	WNW	3	2	K	b	-	大連 Dairen	55.6	26.8	NW	3	7	C	bc	-
熊本 Kumamoto	54.5	28.1	SW	2	0	K	b	-	營口 Yinkow	54.5	28.7	NNW	2	3	K	bc	-
足摺 Asizuri	54.1	26.9	W	3	0	-	b	-	奉天 Mukden	53.6	27.1	W	2	2	K	b	-
高知 Kōchi	53.2	28.6	-	1	0	KC	bc	-	長春 Changchun	52.9	17.0	WNW	6	10	N	r	3
室戸 Muroto	52.8	26.9	W	6	0	-	b	-	天津 Tientsin	54.7	31.3	-	1	7	CK	bc	-
和歌山 Wakayama	52.1	28.9	-	1	7	K	bc	-	青島 Tsingtau	55.5	27.0	S	4	10	CS	c	-
潮御 Siomisaki	52.5	27.2	W	9	0</												

天氣圖
WEATHER CHART.

THE CENTRAL METEOROLOGICAL OBSERVATORY OF JAPAN. TOKYO.



等壓線 Isobaric line
等溫線 Isothermal line
不連續線 Line of Discontinuity
快晴 Clear
晴 Fair
曇 Cloudy
雨 Rain
雪 Snow
霧 Fog
雷雨 Thunder storm
軟風 Light Wind 2-4 m.p.s.
和風 Moderate Wind 4-6 m.p.s.
疾風 Strong Wind 6-10 m.p.s.
強風 Gale 10-15 m.p.s.
烈風 Strong Gale 15-20 m.p.s.
颶風 Hurricane 29-35 m.p.s.
20-25 m.p.s.
25-29 m.p.s.
35-40 m.p.s.
40 <

明治廿七年三月七日第三種郵便物認可
昭和三年八月廿四日發行

發行人 發行所
東京市麹町區元町町番地

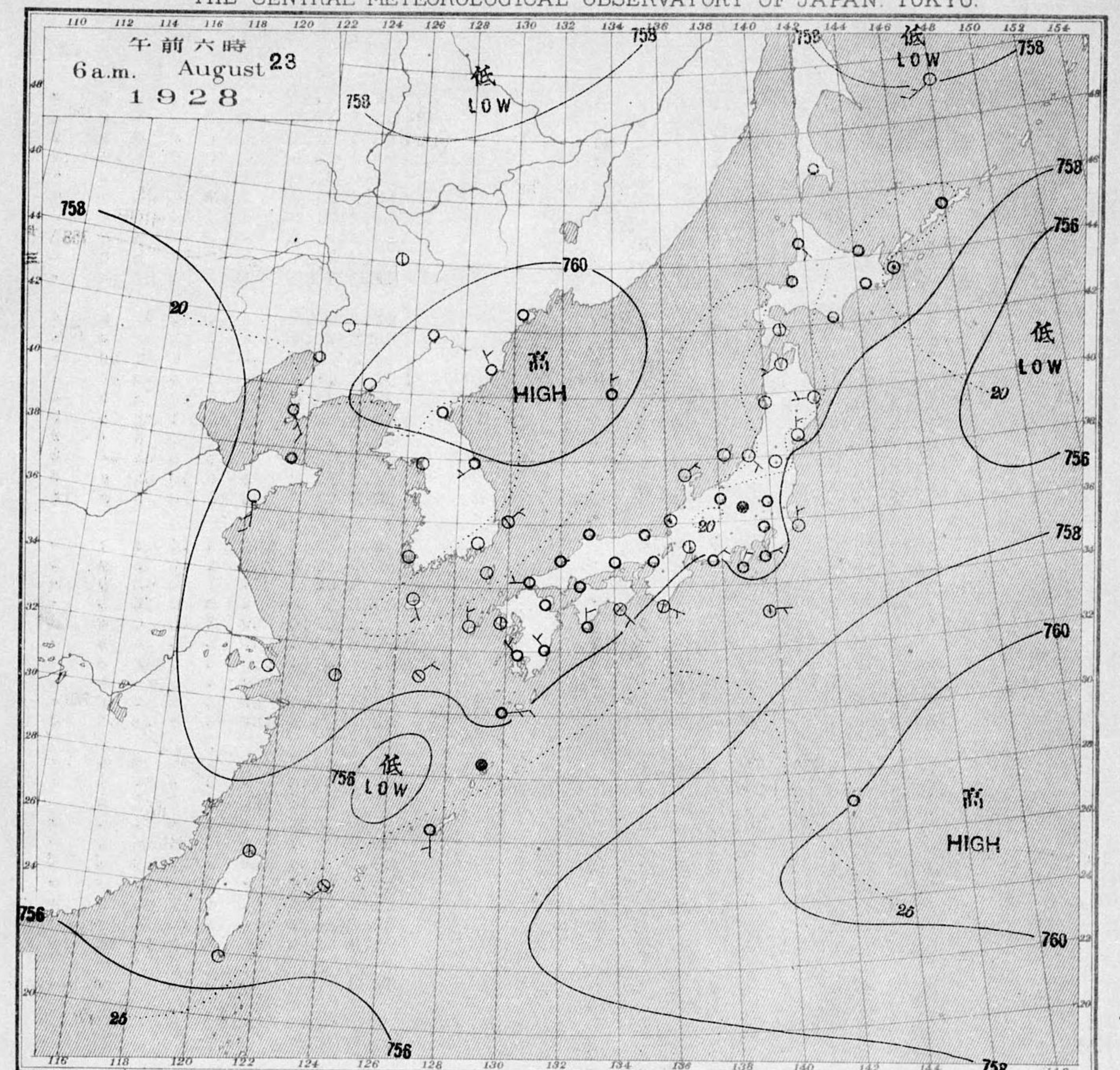
中央氣象臺

東京市神田區西小川町一丁目六番地 電話九段二八四四番
販賣印刷者合資會社 清華堂 (定價郵稅共全五錢)

天氣圖

WEATHER CHART.

THE CENTRAL METEOROLOGICAL OBSERVATORY OF JAPAN. TOKYO.



天氣豫報		WEATHER FORECASTS	
第一區 北方至西, 風	晴	I N-W	fair
第二區 全	曇少雨	II N-W	cloudy with some rain
第三區 北方至東, 風	曇	III N-E	cloudy
第四區 全	全	IV N-E	cloudy
第五區 全	曇少雨	V N-E	cloudy with some rain
第六區 南方至東, 風	晴	VI S-E	fair
第七區 北方至西, 風	全	VII N-W	fair
第八區 全	全	VIII N-W	fair
第九區 南方至東, 風	全	IX S-E	fair

天氣概況
高氣壓ハ七六一耗ノモカ朝鮮東ノ海上ニアリ七六〇耗ノモカ小笠原島附近ニアリ低氣壓ハオホーツク海北部、北海道東方海上、黒龍江上流ニアラ、東ノ西等ニアリ、何レモ内地ニハ影響ナク内地ハ曇リ晴リタリテ、甲府附近ニハ驟雨ガリ、雨ガ強ク富士ニハ霧雨ガル、琉球北部ニハ小副低氣壓七五六耗ノモカアリ、畿内雨ヲ持ツテ、東ニ進ニテ居ル、温度ハ北海道方面ハ降リ九州ハ昇ツテ、

東京豫報 TOKYO.
今晚ハ初、南、風後北、風曇、曇、驟雨氣味アリ、明日ハ初、北、風後南、風曇、曇、時々日ニ射ス、驟雨氣味アリ。

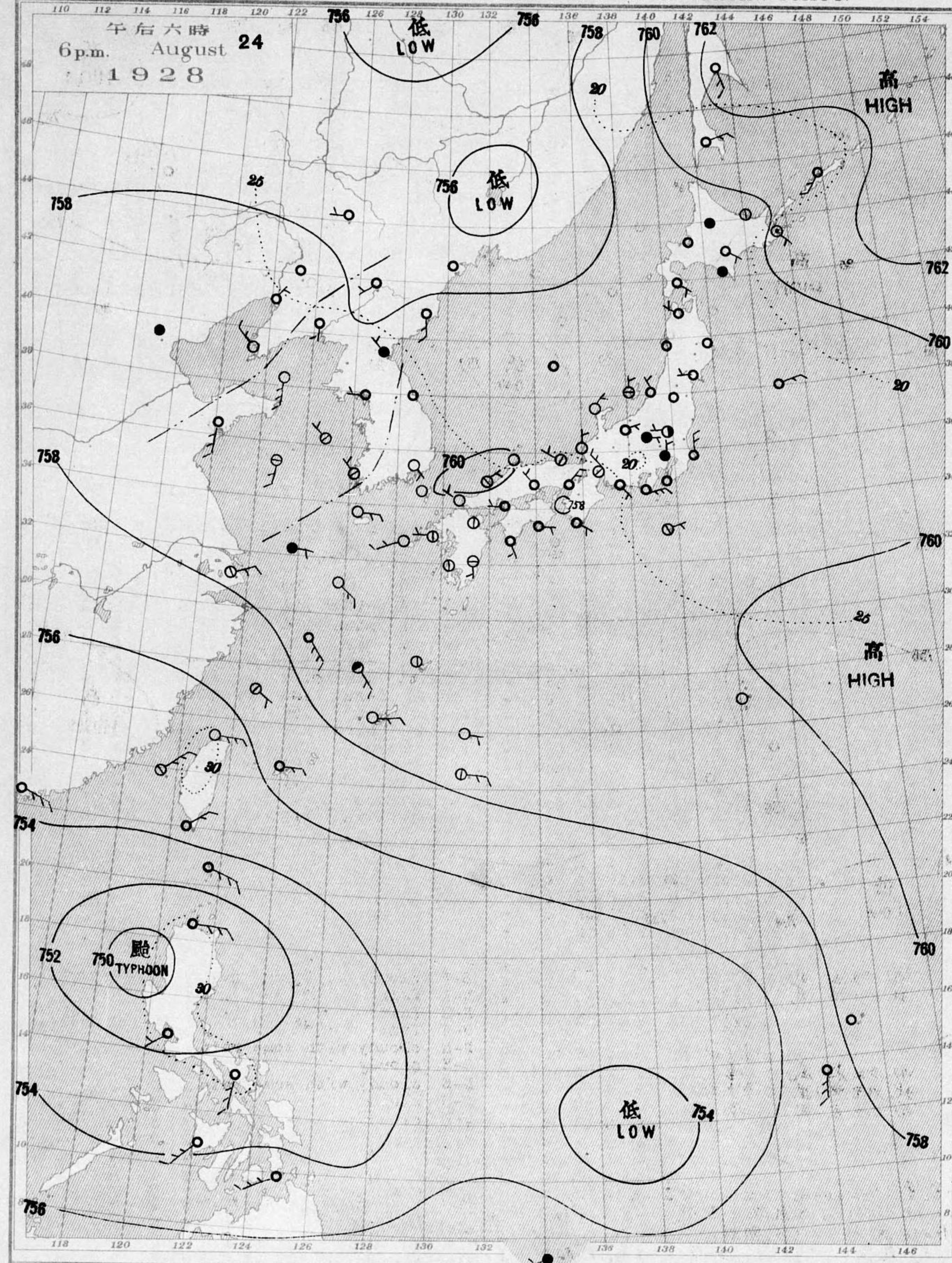
八月廿貳日午前六時各地觀測表
OBSERVATIONS at 6 a.m. (135° M.S.T.) August 22 1928

測候所	氣壓	氣溫	風向	風速	雲量	雲形	天氣	雨量	測候所	氣壓	氣溫	風向	風速	雲量	雲形	天氣	雨量
STATIONS	Air Press. mm. 700+	Air Temp. °C	Wind Direc.	Vel. m.s.	Amt.	Form	Weather	Precip. mm.	STATIONS	Air Press. mm. 700+	Air Temp. °C	Wind Direc.	Vel. m.s.	Amt.	Form	Weather	Precip. mm.
パラオ Palau	55.6	27.1	WNW	3	10	KN	e	3	山形 Yamagata	58.2	21.7	-	0	10	SK	c	-
恒春 Kōsyun	57.2	24.4	-	0	7	KC	t	9	秋田 Akita	57.6	21.8	-	1	8	SK	c	12
臺南 Tainan	57.2	23.9	WNW	2	6	CS	b	-	水戸 Mito	56.9	22.3	NW	3	6	SK	bc	-
澎湖 Hōko	57.2	24.0	-	1	1	C	b	-	金山 Kanayama	57.1	19.4	-	0	0	SK	b	-
臺北 Taihoku	57.0	25.8	S	3	10	SK	c	-	石巻 Isinomaki	57.2	22.2	-	1	4	SK	bc	2
石垣 Isigakizima	57.7	27.3	SW	3	4	SK	bc	10	水澤 Midusawa	57.3	21.8	NNE	2	1	SK	b	-
那覇 Naha	58.0	25.1	S	2	6	CS	bc	-	盛岡 Morioka	57.5	21.4	-	1	4	KC	bc	1
名瀨 Naze	58.3	21.9	-	1	3	C	bc	-	宮古 Miyako	56.6	22.0	NNE	10	10	S	c	1
鹿兒島 Kagosima	58.8	18.9	-	1	1	SK	b	-	青森 Aomori	57.3	23.0	-	1	9	SK	c	-
宮崎 Miyazaki	58.2	21.2	NW	2	3	SK	bc	-	函館 Hakodate	56.9	21.1	-	1	3	KC	bc	-
熊本 Kumamoto	58.5	20.2	-	0	1	CS	b	-	釧路 Kōriyama	57.0	23.4	-	1	1	SK	b	-
足利 Asizuri	57.9	24.6	NNE	6	0	KC	b	-	札幌 Sapporo	56.8	22.3	-	0	8	S	c	-
高知 Kōchi	58.3	20.6	-	1	3	SK	bc	-	羽根 Haboro	56.4	23.3	SSW	2	10	S	c	1
室戸 Muroto	57.8	23.8	E	2	8	KC	b	-	旭川 Asahigawa	56.4	22.0	-	0	10	S	c	1
徳島 Tokushima	58.3	22.1	-	1	1	KC	b	-	旭川 Asahigawa	56.2	20.7	-	1	4	SK	bc	-
和歌山 Wakayama	57.1	20.9	-	1	2	CK	b	-	津川 Tsukawa	56.4	19.2	-	1	6	C	bc	-
和歌山 Wakayama	56.8	22.9	-	1	6	SK	bc	-	帯廣 Obihiro	56.5	21.3	-	0	8	SC	e	-
大分 Ōita	58.2	20.6	SSW	2	0	CK	b	-	網走 Abasiri	56.9	19.1	ESE	2	10	S	c	-
松山 Matuyama	58.2	20.4	-	0	0	CK	b	-	網走 Abasiri	56.6	19.3	-	1	10	SK	c	-
多摩津 Tadotsu	58.0	21.9	SSE	2	2	CK	b	-	根室 Nemuro	57.1	16.4	-	1	10	KC	e	4
廣島 Hiroshima	58.4	21.2	NE	2	0	-	b	-	砂那 Syana	57.1	16.4	-	1	10	KC	e	4
岡山 Okayama	58.2	20.9	-	1	2	CK	b	-	大泊 Ootomari	55.0	21.0	SSW	4	10	SK	c	-
神戸 Kobe	58.1	22.1	N	2	2	CK	b	-	敷香 Sikka	52.5	21.7	WSW	3	0	-	b	12
大阪 Ōsaka	57.8	21.0	-	1	3	SK	bc	-	益山 Husan	58.1	19.9	-	1	10	SK	c	-
京都 Kyōto	58.2	18.3	-	0	4	KC	bc	-	洲崎 Saisyūtō	58.7	21.2	S	4	7	KC	bc	-
八木 Yagi	57.6	18.8	-	1	0	CK	b	-	木浦 Moppo	58.4	20.6	NNW	2	1	SK	b	-
富江 Tomie	59.0	20.6	WSW	2	4	KC	bc	-	仁川 Zinsen	58.8	21.3	-	1	0	-	b	-
長崎 Nagasaki	59.0	20.4	SW	5	0	CS	b	-	江陵 Kōryō	57.9	21.2	WSW	3	1	SC	b	-
佐賀 Saga	58.7	20.5	-	0	2	SK	b	-	元山 Gensan	59.1	19.5	SW	3	10	C	bc	-
福岡 Fukuoka	58.6	19.0	-	0	0	-	b	-	天津津 Tientsin	60.0	19.0	-	1	10	N	r	100?
藤原 Ituhara	57.6	18.6	-	0	10	C	bc	-	天津津 Tientsin	59.6	15.3	-	1	10	CS	c	-
下関 Shimoda	58.3	21.4	W	2	7	SK	bc	-	中江津 Tyukōtin	58.7	14.3	-	1	10	S	c	-
濱田 Hamada	58.6	19.1	ESE	2	10	SK	c	-	龍岩浦 Ryūganpo	58.6	20.0	-	1	10	N	t	2
境 Sakai	58.2	22.0	-	0	9	SK	c	-	大連 Dairen	56.7	20.1	SSE	2	4	SK	bc	45
宮津 Miyadu	58.1	20.9	-	0	9	CK	c	-	營口 Yinkow	57.3	19.0	E	2	10	SK	c	11
津 Tu	56.9	22.5	WSW	2	10	KC	c	-	奉天 Mukden	57.4	18.5	E	2	10	CK	c	-
岐阜 Gifu	57.0	20.8	-	1	9	SK	c	-	長春 Changchun	58.3	15.8	-	1	4	SK	bc	-
名古屋 Nagoya	57.3	21.9	N	2	10	SK	c	-	天津津 Tientsin	56.1	20.4	-	0	9	SK	e	12
濱松 Hamamatu	56.6	23.6	-	0	3	SK	bc	-	青島 Tsingtau	55.9	21.9	NNE	3	10	SK	c	15
長津島 Nagaturo	56.4	25.7	ESE	7	10	SK	c	-	上海 Shanghai	56.7	24.4	-	0	3	SK	bc	-
沼津 Numadu	56.3	24.2	ESE	2	10	SK	c	-	上海 Shanghai	58.8	27.0	-	0	4	SC	bc	-
横濱 Yokohama	57.2	23.2	NNE	5	10	KC	c	-	大東島 Ōoagarizima	58.6	-	-	0	3	C	bc	-
東京 Tōkyō	57.1	23.9	NNW	3	10	SK	e	-									
熊谷 Kumagaya	57.3	22.7	-	1	10	SK	e	27									
布良 Mera	56.8	24.0	-	1	10	CK	e	-									
鉾子 Tyōsi	56.5	24.0	NNE	3	10	SK	b	-									
八丈島 Hatidōyōzima	56.5	25.6	W	4	7	S	bc	-									
父島 Titizima	59.9	24.6	-	1	4	SK	bc	-									
築波山 Takubasan	58.6	18.8	NNE	7	6	KC	bc	-									
高山 Takayama	59.3	18.6	-	1	10	KC	c	-									
飯田 Iida	58.2	20.4	-	0	10	SK	c	-									
松本 Matsumoto	59.0	19.8	-	0	10	SK	c	-									
長野 Nagano	58.9	18.6	-	1	2	KC	b	-									
甲府 Kōfu	57.8	23.2	-	1	10	SK	c	1									
前橋 Maebasi	57.3	22.2	NNW	3	10	SK	c	-									
足尾 Asio	56.6	20.8	-	0	10	C	e	4									
宇都宮 Utsunomiya	57.6	22.4	-	0	9	KC	c	-									
蕨 Waki	57.9	21.2	-	1	0	-	b	-									
蕨 Waki	57.6	19.6	-	0	8	KC	e	-									
伊吹山 Ibukisan	58.3	15.6	-	0	10	GK	c	-									
飯井 Hukui	57.8	19.9	-	0	10	KC	c	-									
金澤 Kanazawa	58.0	21.0	E	2	9	KC	bc	-									
伏木 Fusiki	58.4	22.1	-	1	3	KC	bc	-									
伏木 Fusiki	58.4	22.2	-	0	10	KC	c	-									
高田 Takata	58.2	20.0	-	1	7	KC	bc	-									
新潟 Niigata	58.4	22.0	S	3	10	SK	c	3									
相川 Aikawa	58.2	23.1	-	1	9	K	c	-									

八月廿壹日午后六時各地觀測表
OBSERVATIONS at 6 p.m. (135° M.S.T.) August 21 1928

測候所	氣壓	氣溫	風向	風速	雲量	雲形	天氣	雨量	測候所	氣壓	氣溫	風向	風速	雲量	雲形	天氣	雨量
STATIONS	Air Press. mm. 700+	Air Temp. °C	Wind Direc.	Vel. m.s.	Amt.	Form	Weather	Precip. mm.	STATIONS	Air Press. mm. 700+	Air Temp. °C	Wind Direc.	Vel. m.s.	Amt.	Form	Weather	Precip. mm.
パラオ Palau	55.8	27.7	NNW	4	9	K	c	-	仁川 Zinsen	56.9	26.9	WSW	4	4	C	bc	-
恒春 Kōsyun	56.0	30.8	-	1	8	CS	c	-	江陵 Kōryō	56.9	26.5	NE	2	7	C	bc	-
澎湖 Hōko	55.8	28.9	SW	4	7	C	bc	-	元山 Gensan	54.9	30.1	NW	2	2	SK	r	-
臺北 Taihoku	56.6	26.4	NNW	2	10	N	r	6	天津津 Tientsin	56.1	25.4	S	3	7	K	bc	-
石垣 Isigakizima	56.9	30.8	SW	2	4	SK	bc	-	天津津 Tientsin	55.8	24.9	NNW	3	0	SK	b	-
那覇 Naha	57.7	28.1	SW	3	3	S	bc	-	天津津 Tientsin	54.4	24.8	-	1	4	K	bc	-
名瀨 Naze	57.2	29.3	NNE	2	6	SK	b	-	天津津 Tientsin	56.4	26.7	WSW	3	8	C	e	-
鹿兒島 Kagosima	56.5	27.7	W	4	0	K	b	-	天津津 Tientsin	55.7	23.1	S	6	10	N	r	1
宮崎 Miyazaki	56.2	27.7	SE	3	0	K	b	-	天津津 Tientsin	55.8	25.2	NE	3	10	SC	e	-
熊本 Kumamoto	56.4	27.2	SW	2	1	K	b	-	天津津 Tientsin	56.3	25.3	-	1	10	S	e	-
足利 Asizuri	55.7	26.9	W	2	9	CK	c	-	天津津 Tientsin	55.8	25.0	-	1	3	K	bc	-
高知 Kōchi	58.0	27.8	-	0	8	CK	c	-	天津津 Tientsin	53.9	23.2	-	1	9	SK	c	-
室戸 Muroto	55.9	25.9	W	3	9	CK	c	-	天津津 Tientsin	54.9	26.4	SSE	7	9	CS	c	-
和歌山 Wakayama	55.1	29.2	-	1	2	CK	b	-	天津津 Tientsin	56.3	27.1	S	3	10	SK	c	-
潮岬 Siomisaki	54.4	27.2	W	6	0	CK	b	-	天津津 Tientsin	5							

天氣圖
WEATHER CHART.
THE CENTRAL METEOROLOGICAL OBSERVATORY OF JAPAN, TOKYO.



等壓線 Isobaric line	○ 快晴 Clear	⊙ 雪 Snow	○ 軟風 Light Wind 2-4 m.p.s.	⊙ 烈風 Strong Gale 15-20 m.p.s.	⊙ 颶風 Hurricane 29-35 m.p.s.
等溫線 Isothermal line	① 晴 Fair	⊙ 霧 Fog	○ 和風 Moderate Wind 4-6 m.p.s.	⊙ 疾風 Strong Wind 6-10 m.p.s.	⊙ 35-40 m.p.s.
不連續線 Discontinuity	○ 曇 Cloudy	⊙ 雷雨 Thunder storm	○ 疾風 Strong Wind 6-10 m.p.s.	⊙ 20-25 m.p.s.	⊙ 25-29 m.p.s.
	● 雨 Rain		○ 強風 Gale 10-15 m.p.s.	⊙ 25-29 m.p.s.	⊙ 40 <

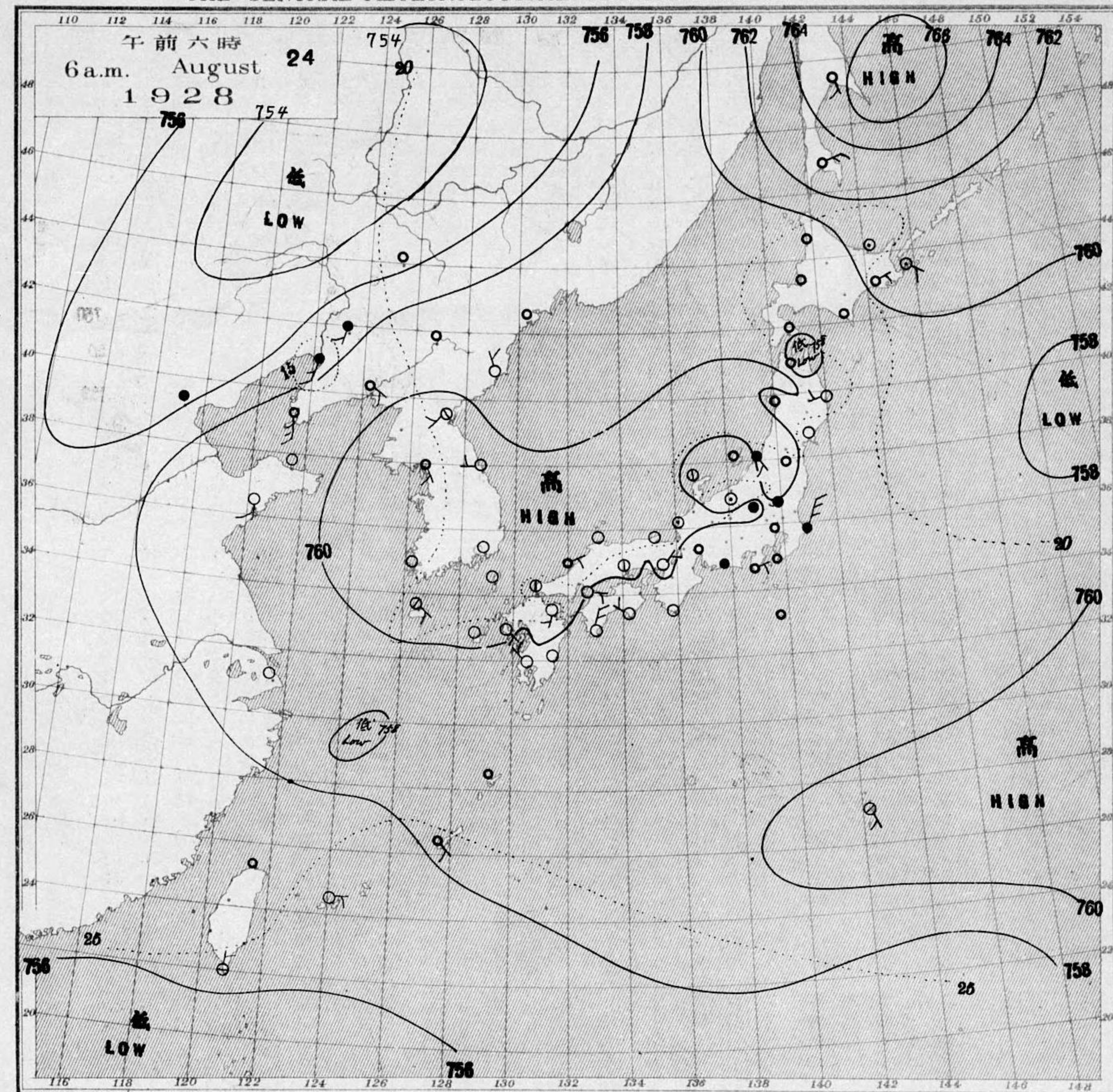
明治廿七年三月七日第三種郵便物認可
昭和三年八月廿五日發行

發行人 發行所
東京市麹町區元町町壹番地

中央氣象臺

東京市神田區西小田町六丁目六番地電話九段二四四番
販賣印刷者合資會社 清華堂 (定價郵稅共金五錢)

天氣圖
WEATHER CHART.
THE CENTRAL METEOROLOGICAL OBSERVATORY OF JAPAN, TOKYO.




天氣豫報		WEATHER FORECASTS	
第一區 南乃至東ノ風	曇	I S-E cloudy	
第二區 北乃至東ノ風	晴	II N-E fair	
第三區 全	全	III N-E fair	
第四區 全	全	IV N-E fair	
第五區 全	曇少雨	V N-E cloudy with some rain	
第六區 南乃至東ノ風	曇	VI S-E fair	
第七區 北乃至東ノ風	曇	VII N-E cloudy	
第八區 全	曇	VIII N-E cloudy	
第九區 南乃至東ノ風	全	IX S-E cloudy	

天氣概況
高氣圧がオホーツ海に七六六米、朝野から日本西部に於て七六一米、北高南低の配置、その本州中部関東、北海道、目黒、北日本西部及奥羽地方に晴れ、暑く、上ツツ所は、富士山に霧の深カク、雨に降る。

東京豫報 TOKYO.
今晚、北高の風景、晴れ時々小雨、明日は北高の天気、曇り時々雷雨、方々向。

天氣圖
WEATHER CHART.
THE CENTRAL METEOROLOGICAL OBSERVATORY OF JAPAN. TOKYO.



等壓線 Isobaric line	○ 快晴 Clear	⊗ 雪 Snow	↘ 軟風 Light Wind 2-4 m.p.s.	↘ 烈風 Strong Gale 15-20 m.p.s.	↘ 颶風 Hurricane 29-35 m.p.s.
等溫線 Isothermal line	① 晴 Fair	⊙ 霧 Fog	↘ 和風 Moderate Wind 4-6 "	↘ 疾風 Strong Wind 6-10 "	↘ 強風 Gale 10-15 "
不連續線 Discontinuity	● 曇 Cloudy	⊕ 雷雨 Thunder storm	↘ 疾風 Strong Wind 15-20 "	↘ 強風 Strong Wind 20-25 "	↘ 強風 Gale 25-29 "
	● 雨 Rain		↘ 疾風 Strong Wind 25-29 "	↘ 強風 Strong Wind 35-40 "	↘ 強風 Gale 40 <

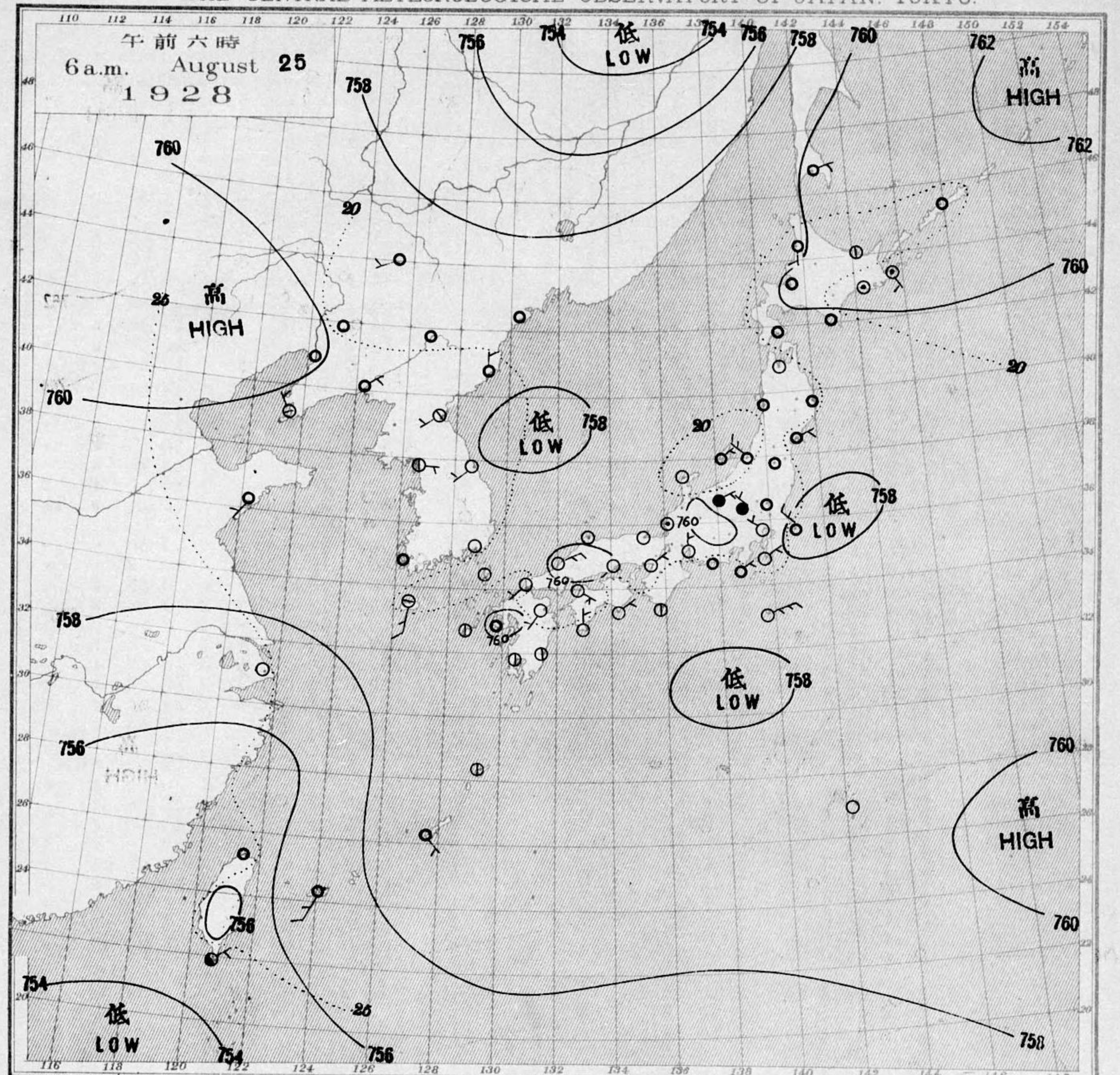
明治廿七年三月七日第三種郵便物認可
昭和三年八月廿六日發行

發行人 發行所
東京市麹町區元龜町壹番地

中央氣象臺

東京市神田區西小川町一丁目六番地 電話九段二八四番
販賣印刷者合資會社 清華堂 (定價郵稅共全五錢)

天氣圖
WEATHER CHART.
THE CENTRAL METEOROLOGICAL OBSERVATORY OF JAPAN. TOKYO.



天氣豫報		WEATHER FORECASTS	
第一區 南乃至西風 雲少雨	第二區 北乃至東風 晴	I S-W cloudy with some rain	II N-E fair
第三區 全 全	第四區 全 全	III N-E fair	IV N-E fair
第五區 南乃至東風 雲少雨	第六區 北乃至東風 雲少雨	V N-E cloudy with some rain	VI S-E cloudy
第七區 南乃至東風 雲少雨	第八區 全 全	VII N-E cloudy with some rain	VIII S-E cloudy
第九區 全 全		IX S-E cloudy	

天氣概況
高氣壓ハカムツツカテ七六六耗 風風ハマラ、西
=PI 西=連ニ又低氣壓ハ黒龍江ノ北ニPI 總
日本ノ北ニ連、内地及朝鮮ハ七五八耗 七六〇
耗位ノ氣壓ハ無秩序ニ分布シ日本西部、朝鮮
ハ天氣ハ長ハ本州中部ハ驟雨カ、北ニ
ハ勝テ、温度ハ若シ下、富士山ハ昨日初雪
アリ今朝曇リヤル。

東京豫報 TOKYO.
今晚ハ北寄リ風雲アリ晴シ又時々雨カ
明日ハ同様温度降ル。

八月廿四日午前六時各地觀測表
OBSERVATIONS at 6 a.m. (135° M.S.T.) August 24 1928

期 候 所 STATIONS	氣 壓 Air Press. mm. 700+	氣 溫 Air Temp. °C	風 向		風 速		雲 量	天 氣	雨 量 mm. (1)	期 候 所 STATIONS	氣 壓 Air Press. mm. 700+	氣 溫 Air Temp. °C	風 向		風 速		雲 量	天 氣	雨 量 mm. (1)							
			Dir.	Vel.	Dir.	Vel.							Dir.	Vel.												
パラオ Palau	56.5	26.1	SW	2	10	N	e	32		山形 Yamagata	60.2	18.8	-	1	10	SK	c	-								
恒春 Kōsūn	56.1	25.5	N	2	4	CS	bc	-		秋田 Akita	59.6	18.5	-	1	9	KC	c	-								
臺北 Taitō	57.2	24.0	-	0	2	CS	b	-		水戸 Mito	59.3	21.0	NNW	2	10	N	r	1								
臺南 Tainan	56.2	24.6	-	0	7	KC	bc	1		金山 Kanayama	59.7	19.0	-	0	10	SK	c	-								
澎湖 Hōko	56.3	26.9	N	3	4	SK	bc	-		石巻 Isinomaki	59.7	20.8	-	0	1	SK	b	-								
臺北 Taihoku	56.6	24.7	-	1	10	SK	c	-		水澤 Midusawa	59.8	19.0	-	0	4	KC	bc	-								
石垣 Isigakizima	57.3	25.3	E	2	2	K	b	-		盛岡 Morioka	60.0	17.4	-	1	3	S	bc	-								
那覇 Naha	58.1	25.7	SE	2	10	KC	c	-		盛岡 Morioka	59.1	18.9	WSW	2	2	KC	b	-								
名瀬 Naze	58.8	24.1	-	1	9	KC	c	41		宮古 Miyako	58.0	18.2	-	0	10	SK	c	-								
鹿兒島 Kagosima	59.9	18.6	NW	2	0	-	b	-		青森 Aomori	59.0	20.2	-	1	10	SK	c	-								
宮崎 Miyazaki	59.8	21.5	-	1	0	-	b	-		鹿兒島 Kagosima	59.5	20.8	-	0	10	KC	c	-								
熊本 Kumamoto	60.0	20.1	-	1	10	KC	c	-		札幌 Sapporo	59.0	20.8	-	1	10	KC	c	-								
足利 Asizuri	59.5	24.7	NNE	5	2	SK	b	-		札幌 Sapporo	59.4	21.2	-	1	10	KC	c	-								
高知 Kōchi	59.8	20.3	SW	2	0	-	b	-		旭川 Asahigawa	59.5	20.7	-	1	10	S	c	4								
室戸 Muroto	59.3	23.5	WNW	3	0	CS	b	-		浦河 Urakawa	59.6	21.1	-	1	10	N	e	-								
徳島 Tokushima	60.0	21.5	NW	2	0	-	b	-		帯廣 Obihiro	59.8	21.9	-	1	10	N	r	-								
和歌山 Wakayama	59.2	20.7	-	1	0	SK	b	-		網走 Aburatsubo	60.3	20.3	-	0	10	S	f	-								
潮郡 Siomisaki	58.9	22.6	-	1	2	C	b	-		釧路 Kusiro	60.3	19.8	ESE	3	10	SK	c	4								
大分 Ōita	60.2	19.2	SSW	2	0	-	b	-		根室 Nemuro	60.3	18.5	ESE	2	10	S	f	2								
松山 Matuyama	60.0	20.4	E	3	2	SK	b	-		釧路 Kusiro	61.5	20.8	NNE	2	10	SK	c	9								
多度津 Tadotsu	59.9	20.7	-	1	4	K	bc	-		大泊 Ootomari	62.6	18.1	ENE	5	10	SK	c	-								
廣島 Hiroshima	60.3	19.6	N	2	0	-	b	-		敦賀 Sikkā	65.8	17.0	SSE	2	10	S	c	-								
岡山 Okayama	60.3	20.4	-	1	7	SK	bc	-		釜山 Husan	60.7	19.3	-	1	0	SK	b	-								
神戸 Kōbe	59.8	21.5	NNE	2	0	S	b	-		濟州島 Saisyūtō	60.8	18.9	SE	3	3	K	bc	-								
大阪 Ōsaka	60.0	20.9	NE	2	1	SK	b	-		水浦 Moppo	60.5	21.6	-	0	0	CS	b	-								
京都 Kyōto	60.1	18.3	-	1	0	SK	b	-		仁川 Zinsen	60.9	22.0	SSE	2	9	CS	c	-								
八木 Yagi	60.1	20.2	-	1	10	S	e	1		江陵 Kōryō	60.4	18.7	W	2	2	SK	b	-								
富江 Tomie	60.0	21.7	-	1	0	C	b	-		元山 Gensan	60.5	19.4	SW	2	4	KC	bc	-								
長崎 Nagasaki	60.1	21.9	SE	2	0	-	b	-		龍津 Zōsin	59.7	17.6	NNW	2	2	KC	b	-								
佐賀 Saga	60.4	19.9	-	0	0	-	b	-		雄基 Yūki	59.4	19.3	-	1	10	C	e	2								
福岡 Fukuoka	60.5	17.5	-	0	1	SK	b	-		中江津 Tyūkōtin	58.2	17.2	-	0	10	SK	c	1								
飯原 Ithuhara	60.6	19.8	-	1	0	S	b	-		龍岩浦 Ryūganpo	59.7	22.1	ESE	2	10	N	e	1								
下関 Simonoseki	60.2	20.6	-	1	3	SK	bc	-		大連 Dairen	58.7	24.4	S	8	10	CS	e	-								
濱田 Hamada	60.7	19.1	ENE	2	10	S	c	-		大連 Dairen	57.9	15.2	SSW	4	10	N	r	2								
境 Sakai	60.6	19.0	-	0	1	K	b	-		營口 Yinkow	57.4	21.5	SSW	2	10	N	r	6								
宮津 Miyadu	59.2	19.1	-	0	2	SK	b	-		奉天 Mukden	55.5	19.0	-	1	10	S	e	4								
津 Tu	59.0	21.3	W	2	3	SK	bc	15		長春 Changchun	58.2	22.5	-	1	10	N	r	11								
岐阜 Gifu	59.3	21.0	-	1	3	SK	bc	1		天津 Tientsin	59.6	24.2	S	2	2	CS	b	-								
名古屋 Nagoya	59.5	21.5	-	1	10	SK	bc	4		青島 Tsingtau	58.9	23.2	-	0	1	C	b	-								
濱松 Hamamatu	59.1	22.6	-	1	10	N	r	32		上海 Shanghai	58.5	26.7	E	4	4	CK	bc	-								
長津呂 Nagaturo	58.8	24.8	ENE	3	10	SK	c	-		大東島 Ōogazirima	58.7	-	ESE	2	8	SK	c	-								
沼津 Numadu	57.7	22.9	ENE	2	10	SK	c	-																		
横濱 Yokohama	59.7	21.1	NNW	5	10	N	r	12																		
東京 Tōkyō	59.9	21.2	-	1	10	N	c	42																		
鎌倉 Kumagaya	59.9	20.9	-	0	10	N	r	3																		
布良 Mera	59.1	23.9	-	1	10	SK	c	-																		
鉾子 Tyōsi	59.0	22.2	NNE	8	10	N	r	-																		
八丈島 Hatidōyōzima	58.9	23.1	-	1	9	KC	e	-																		
父島 Titizima	60.3	24.2	SSE	3	3	C	bc	-																		
旗渡山 Tukubasan	60.3	16.4	NE	7	10	N	c	5																		
高山 Takayama	61.1	17.8	-	0	10	S	e	14																		
飯田 Iida	59.6	20.1	-	0	10	S	e	-																		
松本 Matumoto	60.2	18.9	-	0	10	SK	e	11																		
長野 Nagano	59.8	19.0	-	0	10	SK	f	20																		
甲府 Kōfu	59.8	22.4	-	0	10	N	r	13																		
前橋 Maebasi	60.3	20.4	-	1	10	N	r	16																		
足尾 Asio	59.0	18.4	-	0	10	N	r	9																		
宇都宮 Utsunomiya	60.0	20.3	-	0	10	N	r	33																		
龍島 Hukusima	60.1	20.5	-	0	10	S	c	-																		
彦根 Hikone	59.8	19.9	-	0	2	SK	b	-																		
伊吹山 Ibukisan	61.4	13.5	NW	3	1	K	b	-																		
福井 Fukui	60.3	19.8	-	1	1	SK	f	-																		
金澤 Kanazawa	60.3	18.6	-	1	3	CK	bc	-																		
椿月 Minaduki	59.9	21.0	-	0	3	KC	bc	-																		
伏水 Husuki	60.4	20.3	-	1	4	KC	bc	-																		
高田 Takata	59.7	20.3	-	1	10	N	c	13																		
新潟 Niigata	60.0	21.8	SE	2	10	N	r	-																		
相川 Aikawa	59.6	22.5	-	1	9	K	c	-																		

八月廿三日午后六時各地觀測表
OBSERVATIONS at 6 p.m. (135° M.S.T.) August 23 1928

期 候 所 STATIONS	氣 壓 Air Press. mm. 700+	氣 溫 Air Temp. °C	風 向		風 速		雲 量	天 氣	雨 量 mm. (2)	期 候 所 STATIONS	氣 壓 Air Press. mm. 700+	氣 溫 Air Temp. °C	風 向		風 速		雲 量	天 氣	雨 量 mm. (2)	
			Dir.	Vel.	Dir.	Vel.														
パラオ Palau	55.5	25.2	WNW	5	10	N	r	18		仁川 Zinsen	59.2	26.9	W	3	9	CS	c	-		
恒春 Kōsūn	55.9	29.0	ENE	3	6	SK	bc	-		江陵 Kōryō	60.0	24.5	-	1	10	SK	c	-		
澎湖 Hōko	55.7	29.4	N	4	4	K	bc	-		元山 Gensan	60.0	23.9	ENE	3	4	C	bc	-		
臺北 Taihoku	56.4	28.6	E	5	10	SK	c	-		龍津 Zōsin	60.5	23.2	S	6	4	SK	bc	-		
石垣 Isigakizima	56.7	29.6	-	1	7	C	bc	-		雄基 Yūki	60.4	21.9	SSW	4	1	SK	b	-		
那覇 Naha	57.1	28.2	SE	3	9	KC	c	-		中江津 Tyūkōtin	56.5	25.5	SW	2	10	SC	c	-		
名瀬 Naze	57.9	27.6	-	1	10	SK	c	-		龍岩浦 Ryūganpo	59.0	25.4	-	1	10	KC	c	-		
鹿兒島 Kagosima	58.5	26.4	NW	2	10	SC	c	-		大連 Dairen	56.9	26.5	SSE	5	8	CS	c	-		
宮崎 Miyazaki	58.4	27.4	-	1	10	SK	c	-		營口 Yinkow	56.5	27.4	S	3	10	SC	c	-		
熊本 Kumamoto	58.5	27.8	NW	2	10	C	c	-		奉天 Mukden	56.5	27.4	S	3	10	SC	c	-		
足利 Asizuri	58.3	26.4	W	4	9	C	c	-		長春 Changchun	55.6	26.8	SSW	4	10	KC	c	-		
高知 Kōchi	58.6	27.5	-	0	10	KN	c	-		天津 Tientsin	54.5	30.6	-	0	10	SK	c	-		
室戸 Muroto	58.3	25.4	WNW	4	6	KC	bc	-		青島 Tsingtau	58.3	26.8	S	5	9	CS	c			

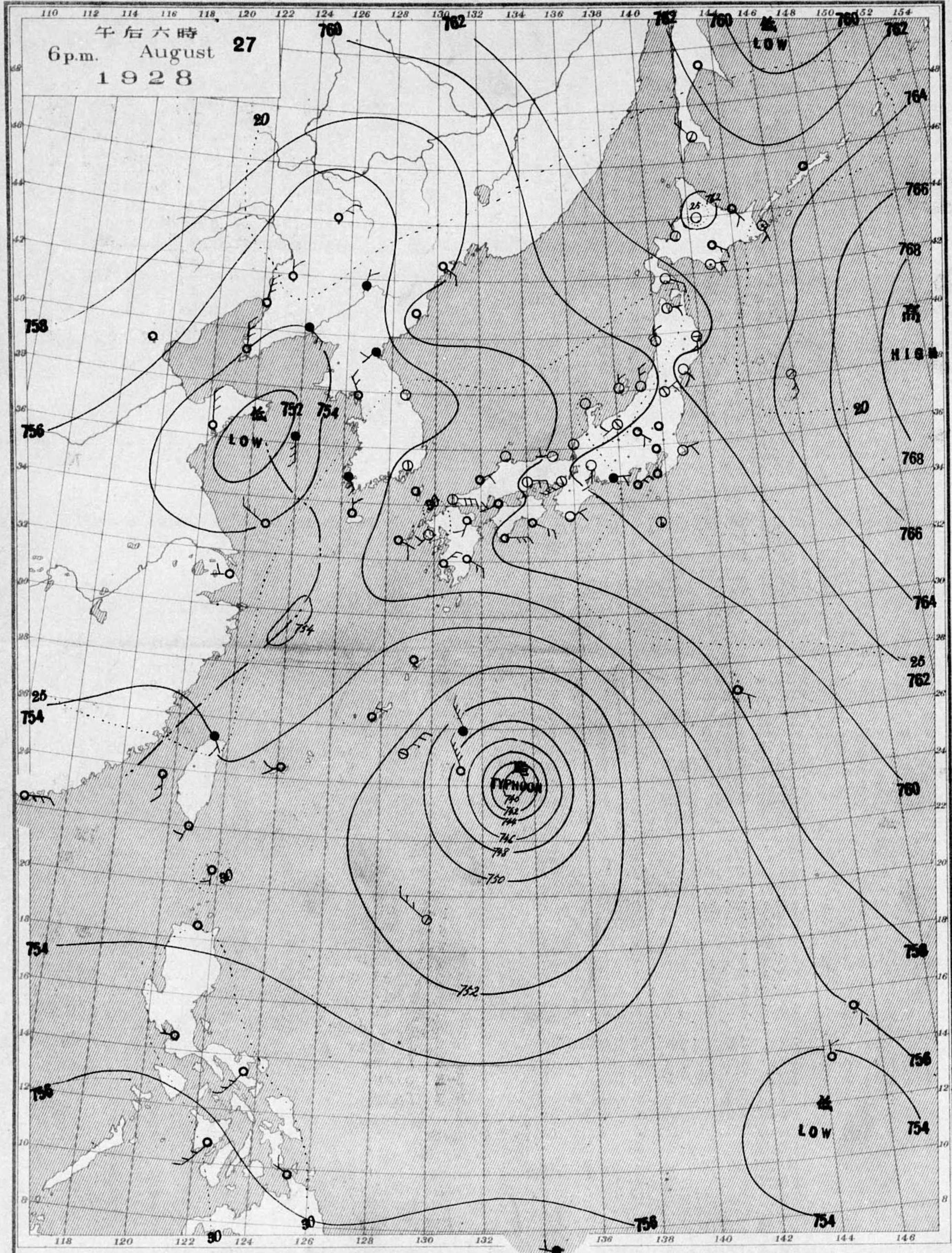
八月廿五日午前六時各地觀測表
OBSERVATIONS at 6a.m. (135° M.S.T.) August 25 1928

測候所 STATIONS	氣壓 Air Press. mm. 760+	氣溫 Air Temp. °C	風向風速		雲量雲形		天氣 Weather	雨量 Precip. mm. (1)	測候所 STATIONS	氣壓 Air Press. mm. 760+	氣溫 Air Temp. °C	風向風速		雲量雲形		天氣 Weather	雨量 Precip. mm. (1)
			Dir.	Vel.	Amt.	Form						Dir.	Vel.	Amt.	Form		
パラオ Palau	55.2	25.4	NE	3	10	SK	c	24	山形 Yamagata	59.8	18.0	-	0	10	S	c	1
恒春 Kōsuyun	56.1	24.8	NW	2	10	N	c	5	秋田 Akita	59.1	18.4	-	0	10	SK	c	-
臺東 Taitō	55.3	24.5	-	1	10	SK	c	1	水戸 Mito	58.2	17.2	-	1	10	SC	c	12
臺南 Tainan	55.9	25.4	-	1	9	SK	c	-	金山 Kanayama	58.8	19.2	-	0	10	N	r	2
澎湖 Hōko	57.5	27.1	-	1	9	SK	c	-	石巻 Isinomaki	58.6	20.6	ENE	3	10	N	c	-
臺北 Taihoku	57.4	24.4	SSW	4	10	SK	c	3	水戸 Midusawa	58.7	19.2	-	0	10	SK	c	-
石垣 Isigakizima	59.4	24.4	SE	2	8	KC	c	13	盛岡 Morioka	59.0	19.2	N	2	10	S	c	-
那覇 Naha	58.8	23.3	-	1	6	C	bc	-	宮古 Miyako	58.9	19.8	-	0	10	SK	c	-
名瀨 Naze	59.6	20.7	-	1	6	C	bc	-	青森 Aomori	60.0	19.4	-	0	1	SK	b	-
鹿兒島 Kagosima	59.7	22.1	-	1	6	C	bc	-	鹿本 Kumamoto	59.5	21.8	-	1	10	SK	c	-
宮崎 Miyazaki	60.2	24.7	N	2	3	C	bc	-	那覇 Suttu	59.7	21.2	WNW	2	4	SK	bc	-
熊本 Kumamoto	59.5	23.1	N	2	3	C	bc	-	札幌 Sapporo	60.0	20.1	-	0	10	N	c	3
足摺 Asizuri	60.0	19.8	-	1	2	K	b	-	札幌 Haboro	59.7	23.4	S	3	10	KC	c	6
高知 Kōchi	59.6	22.4	NE	3	1	SK	b	-	利根川 Asahigawa	60.0	20.1	-	0	10	N	c	12
室戸 Muroto	59.8	20.6	NW	2	0	SK	b	-	浦河 Urakawa	59.9	20.5	-	1	10	SK	c	2
徳島 Tokushima	58.9	19.2	NE	2	1	C	b	-	浦河 Obihiro	60.4	19.7	-	0	10	S	c	7
和歌山 Wakayama	58.9	21.9	-	1	3	C	bc	-	帯廣 Abasiri	60.1	21.7	-	1	3	SK	bc	-
潮崎 Siomisaki	59.8	18.6	SSW	2	0	-	b	-	剣路 Kusiro	60.8	19.6	-	1	10	S	f	4
大分 Oita	59.9	19.3	ESE	2	0	-	b	-	根室 Nemuro	60.8	19.0	SSE	2	10	S	f	2
松山 Matuyama	59.5	20.0	-	1	0	KC	b	-	根室 Syana	61.7	23.2	-	1	10	SK	c	-
多摩津 Tadotsu	60.1	19.2	NE	2	0	-	b	-	大泊 Ootomari	60.8	18.8	ENE	2	10	S	e	-
廣島 Hiroshima	60.0	18.5	-	1	0	CS	b	-	敦香 Sikka	58.9	21.0	-	1	0	-	b	-
岡山 Okayama	59.6	20.6	NNE	2	1	C	b	-	釜山 Husan	59.9	19.8	S	4	3	C	bc	-
神戸 Kobe	59.6	19.6	NE	2	0	CS	b	-	濟州島 Saisyūtō	59.4	22.0	-	1	10	C	bc	-
大阪 Osaka	59.9	17.7	-	1	0	SK	b	-	水浦 Moppo	59.6	22.6	E	2	7	S	bc	-
京橋 Kyōto	59.9	17.1	-	1	0	-	b	-	仁川 Zinsen	58.1	22.6	SW	2	0	-	b	-
八木 Yaagi	60.1	21.3	-	0	10	CS	e	-	江陵 Kōryō	58.4	23.7	SW	3	6	CK	bc	-
富江 Tomie	67.8	19.2	-	1	4	SK	bc	-	元山 Gensan	58.7	21.3	N	2	10	SK	c	-
長崎 Nagasaki	59.7	18.2	SSE	2	1	CS	b	-	城津 Zyōsin	58.6	19.9	-	1	10	N	c	1
佐賀 Saga	59.9	18.6	-	0	0	-	b	-	雄基 Yūki	59.2	18.2	-	0	10	N	c	1
福岡 Hukuoka	59.5	20.2	SW	2	1	C	b	-	中江津 Tyukōtin	59.5	20.9	NE	3	10	S	c	27
藤原 Ituhara	60.0	17.3	ENE	4	1	CS	b	-	龍岩浦 Ryūganpo	59.6	20.6	WNW	2	4	KN	bc	-
下関 Simonoseki	59.8	17.3	-	0	1	CK	b	-	大連 Dairen	60.2	20.4	-	1	10	KC	e	1
濱田 Hamada	59.8	18.3	-	1	0	-	b	-	奉天 Mukden	59.9	19.4	-	0	10	SC	c	5
境 Sakai	58.7	20.2	WSW	2	1	SK	b	-	長春 Changchun	59.3	16.0	WSW	2	10	SC	c	-
宮津 Miyadu	59.1	18.8	-	0	0	-	b	-	天津 Tientsin	58.6	24.0	SSW	3	8	K	e	-
津 Tu	59.1	18.6	-	0	3	CK	b	-	青島 Tsingtau	57.0	25.9	-	0	0	KN	b	-
岐阜 Gifu	58.7	20.7	-	0	9	SK	e	1	上海 Shanghai	58.7	27.5	SSE	2	10	CS	c	-
名古屋 Nagoya	58.5	21.6	NE	2	9	SK	c	7	大東島 Ooagarizima	58.8	28.6	NW	3	10	CS	c	-
沼津 Numadu	58.9	18.1	NW	2	0	KC	b	1	大坂 Osaka	58.7	27.6	NNE	4	10	CS	c	-
横濱 Yokohama	58.5	18.5	NW	2	0	KC	b	2	富江 Tomie	59.6	27.9	WSW	4	1	C	b	-
東京 Tōkyō	58.7	18.4	NW	3	10	SK	c	21	長崎 Nagasaki	59.4	27.6	W	3	7	CS	bc	-
鹿谷 Kamagaya	58.5	19.7	NE	2	1	C	b	8	福岡 Hukuoka	59.7	27.8	NW	3	1	C	b	-
布良 Mera	57.9	20.5	NW	5	9	SK	c	24	藤原 Ituhara	59.9	26.8	-	1	0	SK	b	-
銚子 Tyōsi	58.2	22.0	ENE	6	0	-	b	4	下関 Simonoseki	59.3	26.5	WNW	3	0	CS	b	-
八丈島 Hatidyōzima	59.6	23.2	-	0	0	CS	b	-	濱田 Hamada	60.1	25.0	NE	3	6	CS	bc	-
父島 Titizima	59.8	15.0	NNE	10	4	KC	bc	4	境 Sakai	60.0	24.8	-	0	1	C	b	-
筑波山 Tukubasan	61.5	14.3	-	1	10	S	c	-	宮津 Miyadu	59.6	25.0	WNW	3	7	CK	bc	-
飯田 Iida	60.2	17.0	-	0	10	SK	c	4	津 Tu	59.1	18.8	-	0	0	-	b	-
松本 Matumoto	59.8	18.0	ENE	3	10	N	r	4	岐阜 Gifu	59.1	18.6	-	0	3	CK	b	-
長野 Nagano	60.1	16.8	-	1	10	N	r	4	名古屋 Nagoya	58.7	20.7	-	0	9	SK	e	1
甲府 Kōfu	58.9	18.6	NW	3	10	N	r	24	長津宮 Nagaturo	58.5	21.6	NE	2	9	SK	c	7
前橋 Maebasi	58.8	14.5	-	1	10	KN	c	31	沼津 Numadu	58.0	18.5	ENE	3	9	CK	c	9
足尾 Asio	59.0	17.9	-	1	10	SK	c	1	横濱 Yokohama	58.9	18.1	NW	2	0	KC	b	1
宇都宮 Utsunomiya	59.8	19.2	-	0	10	S	c	3	東京 Tōkyō	58.5	18.5	NW	2	0	KC	b	2
福島 Fukushima	59.4	18.2	-	1	0	SK	b	-	鹿谷 Kamagaya	58.7	18.4	NW	3	10	SK	c	21
彦根 Hikone	60.0	13.5	NW	8	1	S	b	-	布良 Mera	58.5	19.7	NE	2	1	C	b	8
福井 Fukui	59.6	17.8	-	1	10	S	f	-	銚子 Tyōsi	57.9	20.5	NW	5	9	SK	c	24
金澤 Kanazawa	59.7	18.2	ESE	2	0	-	b	-	八丈島 Hatidyōzima	58.2	22.0	ENE	6	0	-	b	-
皆月 Minaduki	59.5	21.1	-	0	2	SK	b	-	父島 Titizima	59.6	23.2	-	0	0	CS	b	-
伏木 Husiki	60.0	19.4	SW	3	1	KC	b	-	筑波山 Tukubasan	59.8	15.0	NNE	10	4	KC	bc	4
高田 Takata	59.6	21.0	-	1	10	SK	c	-	高山 Takayama	61.5	14.3	-	1	10	S	c	-
新潟 Niigata	59.4	23.8	NW	4	10	KN	c	-	飯田 Iida	60.2	16.0	-	0	10	S	c	4
相川 Aikawa	59.1	21.4	NE	2	8	KC	e	-	松本 Matumoto	60.2	17.0	-	0	10	SK	c	4

八月廿四日午後六時各地觀測表
OBSERVATIONS at 6p.m. (135° M.S.T.) August 24 1928

測候所 STATIONS	氣壓 Air Press. mm. 760+	氣溫 Air Temp. °C	風向風速		雲量雲形		天氣 Weather	雨量 Precip. mm. (2)	測候所 STATIONS	氣壓 Air Press. mm. 760+	氣溫 Air Temp. °C	風向風速		雲量雲形		天氣 Weather	雨量 Precip. mm. (2)
			Dir.	Vel.	Amt.	Form						Dir.	Vel.	Amt.	Form		
パラオ Palau	57.6	25.0	WSW	2	10	SC	r	6	七川 Zinsen	59.8	27.8	W	3	8	C	c	-
恒春 Kōsuyun	55.3	29.0	NE	5	10	SK	c	-	江陵 Kōryō	58.1	28.2	-	1	9	SK	c	-
澎湖 Hōko	55.1	29.1	NE	8	4	SK	bc	-	元山 Gensan	58.2	26.7	NW	2	9	SK	c	-
臺北 Taihoku	55.7	32.4	E	7	2	SK	b	-	龍津 Zyōsin	58.9	23.4	S	4	10	SK	c	-
石垣 Isigakizima	56.9	27.8	E	4	10	KN	c	2	雄基 Yūki	57.8	22.3	-	1	10	SK	c	-
那覇 Naha	58.4	27.7	E	4	2	C	b	-	中江津 Tyukōtin	56.7	23.7	SW	2	10	N	c	-
名瀨 Naze	58.9	29.1	-	1	7	KC	bc	13	龍岩浦 Ryūganpo	58.6	26.2	S	3	10	S	c	-
鹿兒島 Kagosima	59.1	29.3	-	1	4	K	bc	-	大連 Dairen	58.5	27.2	NW	4	2	K	b	-
宮崎 Miyazaki	59.2	28.0	S	3	4	C	bc	-	營口 Yinkow	59.3	25.2	NNE	3	10	CK	c	-
熊本 Kumamoto	58.7	30.0	-	1	0	SC	b	-	奉天 Mukden	59.1	24.4	-	0	10	SK	c	-
足摺 Asizuri	58.7	27.5	SSE	2	10	CS	c	-	長春 Changchun	57.4	22.4	W	3	9	C	c	-
高知 Kōchi	59.1	27.0	-	1	4	SK	bc	-	天津 Tientsin	58.4	26.6	-	1	10	N	r	-
室戸 Muroto	59.0	25.3	E	2	10	C	c	-	青島 Tsingtau	58.8	26.9	S	6	8	C	c	-
和歌山 Wakayama	57.9	27.0	NNW	2	8	CS	c	-	上海 Shanghai	58.2	28.5	ENE	4	3	K	bc	-
潮崎 Siomisaki	58.2	26.2	ESE	2	10	KN	e	-	ラサツ Rasazima	58.1	28.9	E	4	3	CK	bc	-
大分 Oita	59.4	27.3	-	0	7	C	bc	-	大東島 Ooagarizima	58.8	-	E	3	0	SK	b	-
松山 Matuyama	59.1	27.4	W	2	10	C	e	-	多摩津 Tadotsu	58.8	28.0	W	3	7	C	bc	-
多摩津 Tadotsu	58.8	28.0	W	3	7	C	bc	-	廣島 Hiroshima	59.2	27.9	WSW	2	3	K	bc	-
廣島 Hiroshima	59.2	27.9	WSW	2	3	K	bc	-	岡山 Okayama	58.8	28.6	NW	3	10	CS	c	-
岡山 Okayama	58.7	27.6	NNE	4	10	CS	c	-	大坂 Osaka	58.7	27.6	NNE	4	10	CS	c	-
富江 Tomie	59.6	27.9	WSW	4	1	C	b	-	富江 Tomie	59.6	27.9	WSW	4	1	C	b	-
長崎 Nagasaki	59.4	27.6	W	3	7	CS	bc	-	長崎 Nagasaki	59.4	27.6	W	3	7	CS	bc	-
福岡 Hukuoka	59.7	27.8	NW	3	1	C	b	-	福岡 Hukuoka	59.7	27.8	NW	3	1	C	b</	

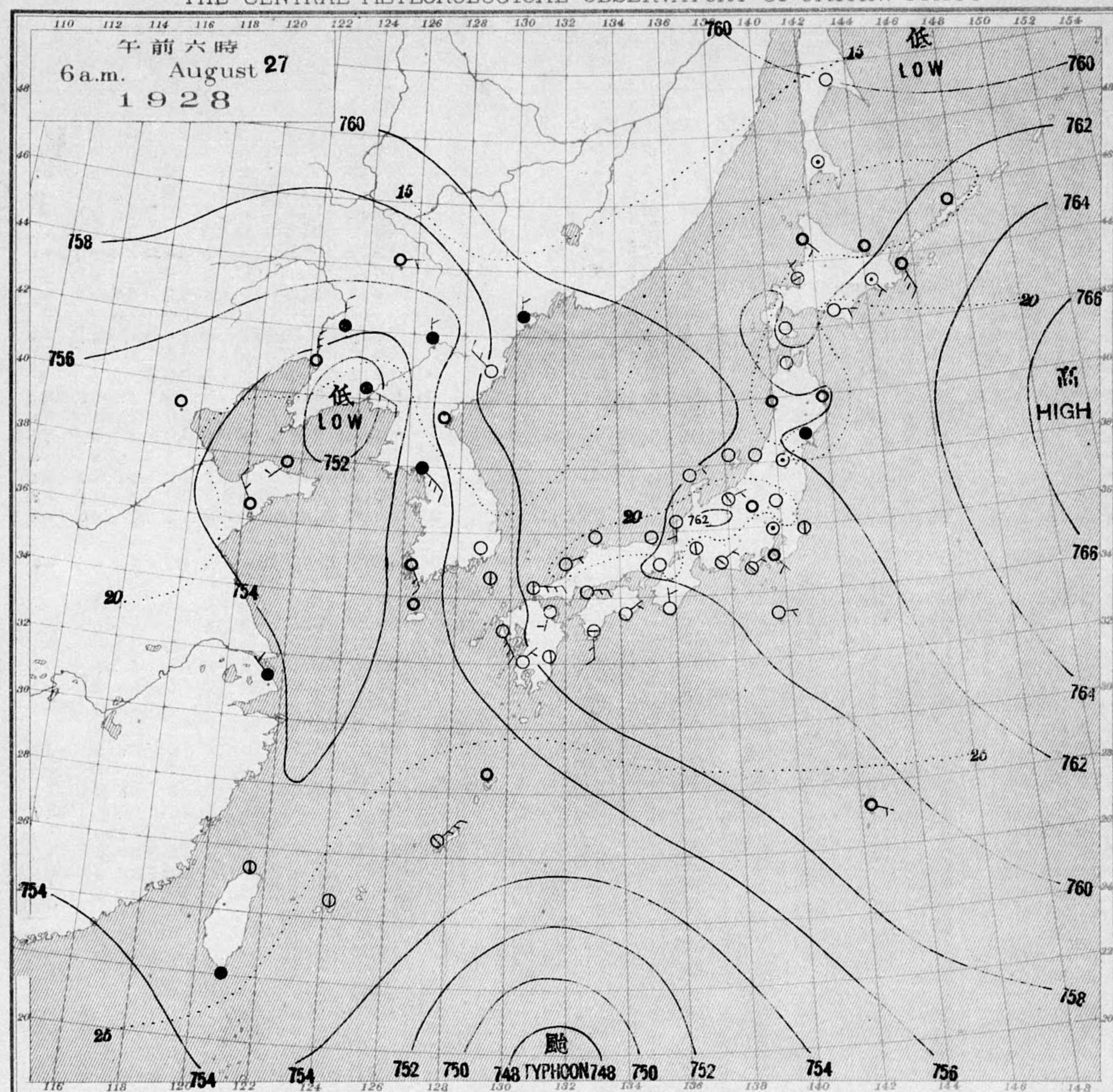
天氣圖
WEATHER CHART.
THE CENTRAL METEOROLOGICAL OBSERVATORY OF JAPAN. TOKYO.



等壓線 Isobaric line	○ 快晴 Clear	⊙ 雪 Snow	○ 軟風 Light Wind 2-4 m.p.s.	⊙ 烈風 Strong Gale 15-20 m.p.s.	⊙ 颶風 Hurricane 29-35 m.p.s.
等溫線 Isothermal line	⊙ 晴 Fair	⊙ 霧 Fog	⊙ 和風 Moderate Wind 4-6 m.p.s.	⊙ 疾風 Strong Wind 6-10 m.p.s.	⊙ 強風 Gale 10-15 m.p.s.
不連續線 Discontinuity	⊙ 曇 Cloudy	⊙ 雷雨 Thunder storm	⊙ 強風 Gale 10-15 m.p.s.	⊙ 強風 Gale 10-15 m.p.s.	⊙ 強風 Gale 10-15 m.p.s.

東京市神田區西小川町一丁目六番地電話九段二八四四番
東京市印刷者合資會社 清華堂 (定價郵稅共全五錢)

天氣圖
WEATHER CHART.
THE CENTRAL METEOROLOGICAL OBSERVATORY OF JAPAN. TOKYO.



天氣圖第	天氣豫報	WEATHER FORECASTS
第一區	北乃至東風 雲少雨	I N-E cloudy with some rain
第二區	南乃至東風 晴	II S-E fair
第三區	全 全 雲少雨	III S-E fair
第四區	全 全 全	IV S-E cloudy with some rain
第五區	全 全 全	V S-E fair
第六區	全 全 全	VI S-E "
第七區	全 全 全	VII S-E "
第八區	全 全 全	VIII S-E "
第九區	全 全 全	IX S-E "

天氣概況
高氣壓、日本、東、海上、七、六、六、七、早、氣壓、配
道、漸、順、期、二、三、其、爲、二、全、回、天、氣、晴、勝
ヲ、温、度、七、早、ツ、カ、只、關、東、地、方、ト、仙、臺、方、面、ニ、驟
雨、ナ、リ、北、海、道、ニ、霧、カ、深、ク、低、氣、壓、ハ、朝、鮮、龍、岳
南、部、ニ、二、ツ、リ、北、方、東、ニ、進、シ、サ、ル、北
東、部、ニ、七、五、〇、程、ノ、程、度、ノ、東、ニ、進、シ、早、ニ、東
ニ、風、ハ、至、リ、サ、ル、何、レ、比、内、地、ト、關、係、ハ、高
止、ハ、伏、晴、ナ、リ、

東京豫報 TOKYO
今晚、初、南、風、後、北、風、晴、勝、ノ、驟、雨、模、樣、ナ
明、日、初、北、風、後、南、風、天、氣、良、ク、方、レ、ト、時、々、暴
又、驟、雨、氣、味、ナ、リ、

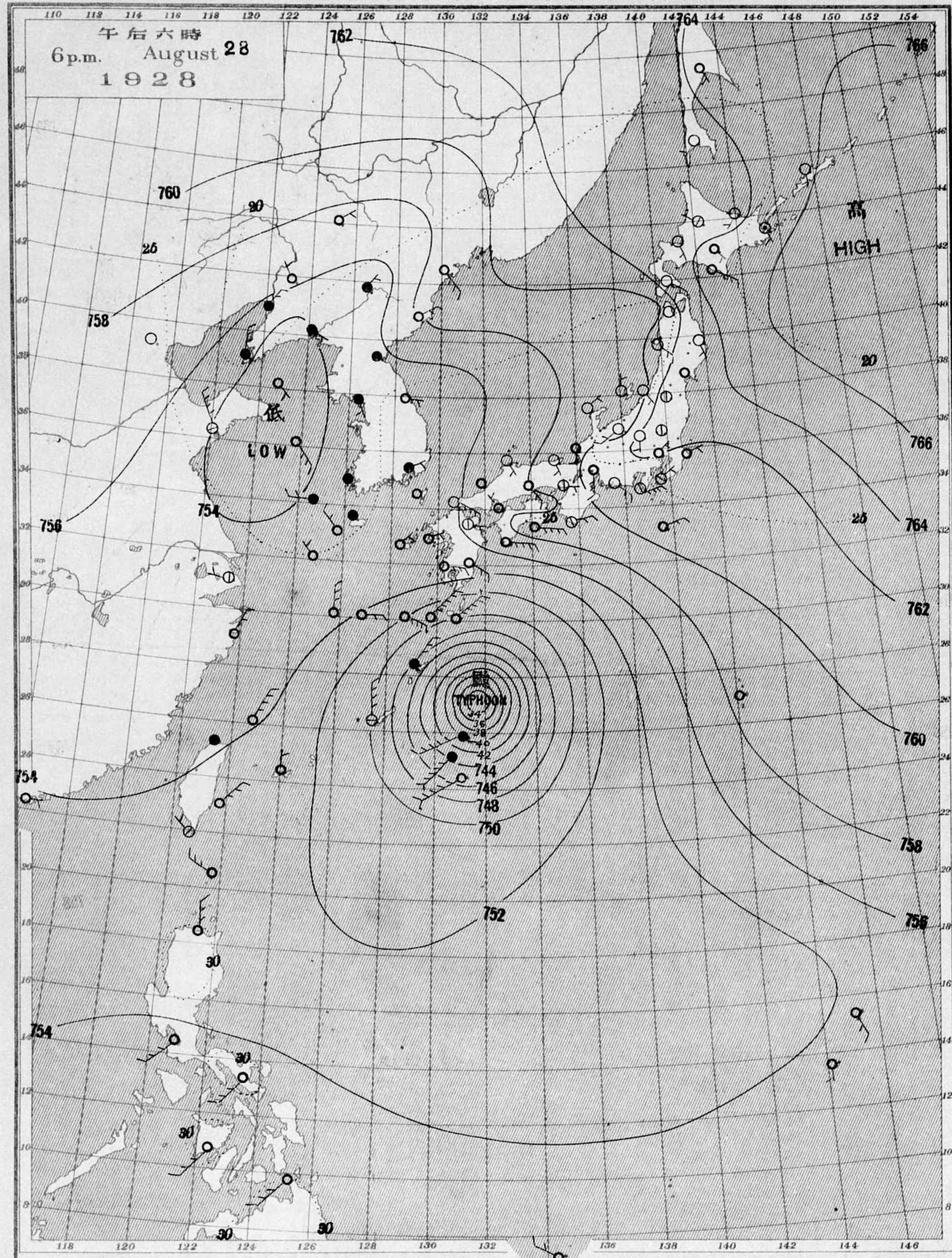
八月廿六日午前六時各地觀測表
OBSERVATIONS at 6a.m. (135° M.S.T.) August 26 1928

測候所		氣壓	氣温	風向	風速	雲量	雲形	天氣	雨量	測候所		氣壓	氣温	風向	風速	雲量	雲形	天氣	雨量
STATIONS		Air Press. mm. 700+	Air Temp. °C	Wind Direc.	Vel. m.s.	Amt.	Form	Weather	Precip. mm. (7)	STATIONS		Air Press. mm. 700+	Air Temp. °C	Wind Direc.	Vel. m.s.	Amt.	Form	Weather	Precip. mm. (7)
パラオ Palau	57.8	25.9	-	0	7	CS	r	b	4	山形 Yamagata	60.1	19.0	-	1	10	N	c	15	
恒春 Kōsyun	55.3	24.9	-	0	2	CS	b	c	-	秋田 Akita	58.8	20.7	-	1	10	N	r	22	
臺南 Tainan	55.6	23.9	-	2	10	SK	b	c	-	水戸 Mito	58.9	19.1	-	1	10	S	r	-	
澎湖 Hōko	55.3	24.8	-	1	6	SK	bc	c	-	金山 Kanayama	58.9	20.5	-	0	10	N	r	19	
臺北 Taihoku	55.4	26.8	-	2	10	SK	c	c	-	石巻 Isinomaki	59.0	19.8	-	0	10	N	r	20	
臺北 Taihoku	55.9	23.6	-	0	10	SK	c	c	-	水戸 Midusawa	58.5	20.6	-	0	10	SK	c	3	
石垣 Isigakizima	56.0	25.3	-	1	9	SK	bc	c	1	盛岡 Morioka	58.9	19.8	-	1	4	KC	bc	5	
石垣 Isigakizima	56.9	24.2	NE	2	4	CS	bc	c	-	盛岡 Miyako	57.9	20.8	-	0	9	SK	bc	5	
那覇 Naha	57.3	22.3	-	1	3	C	bc	c	-	青森 Aomori	59.0	20.6	-	0	2	SK	bc	5	
那覇 Naha	57.7	19.8	-	1	1	SC	b	c	-	函館 Hakodate	58.0	20.3	-	0	0	-	-	-	
鹿兒島 Kagosima	58.7	19.8	-	1	1	SC	b	c	-	青森 Suttu	58.5	23.7	-	0	0	K	b	-	
宮崎 Miyazaki	59.0	21.4	-	1	0	-	b	c	-	札幌 Sapporo	58.3	20.2	-	1	7	SK	bc	-	
熊本 Kumamoto	58.9	19.4	-	1	1	CS	b	c	-	羽根 Haboro	58.2	21.4	SE	2	3	CS	bc	1	
足利 Asizuri	59.2	22.3	-	2	0	K	b	c	-	旭川 Asahigawa	57.8	21.2	-	1	10	S	c	-	
高知 Kōchi	59.4	21.3	-	0	9	SK	b	c	-	浦河 Urakawa	57.9	21.3	-	1	10	S	c	1	
室戸 Muroto	59.4	22.9	NNE	3	1	K	b	c	-	帯広 Obihiro	58.1	21.2	-	1	10	S	c	6	
徳島 Tokushima	59.5	19.3	-	0	0	-	b	c	-	網走 Abasiri	58.0	21.5	-	0	10	N	r	5	
和歌山 Wakayama	58.9	19.8	-	1	0	-	b	c	-	釧路 Kuroi	58.0	19.8	N	3	10	S	r	8	
和歌山 Wakayama	59.0	22.1	NE	3	0	C	b	c	-	根室 Nemuro	58.0	18.6	SE	5	10	S	r	9	
潮岬 Siomisaki	59.1	18.8	SSW	2	0	-	b	c	-	妙那 Syana	59.8	21.3	SE	5	10	N	r	1	
大分 Ōita	59.1	19.0	ESE	2	0	-	b	c	-	大泊 Ootomari	57.0	20.2	-	1	6	CS	bc	-	
松山 Matuyama	59.0	19.0	ESE	2	0	-	b	c	-	敦賀 Sikka	54.8	20.1	S	4	9	S	bc	-	
多度津 Tadotu	59.0	19.6	SE	2	0	-	b	c	-	釜山 Husan	58.4	21.2	-	1	1	SK	bc	-	
廣島 Hiroshima	59.2	19.5	NNE	2	0	-	b	c	-	濟州島 Saisyūtō	58.0	19.6	SSE	3	3	CS	bc	-	
岡山 Okayama	59.3	19.9	NE	2	4	S	bc	c	-	木浦 Moppo	57.6	22.5	-	0	1	C	b	-	
神戸 Kōbe	59.0	20.2	NNE	2	0	-	b	c	-	七川 Zinsen	57.5	22.4	SE	3	8	C	b	-	
神戶 Kōbe	59.3	19.4	NE	2	0	CS	b	c	-	江陵 Kōryō	58.0	22.1	WSW	3	10	SK	c	-	
大阪 Ōsaka	60.1	15.9	-	0	0	CS	b	c	-	元山 Gensan	58.9	21.7	SW	2	10	N	r	4	
京都 Kyōto	60.0	18.1	-	0	7	S	r	c	-	雄津 Zōsin	60.0	21.4	-	1	10	SK	c	5	
大津 Ōtsu	58.5	22.2	-	1	0	-	b	c	-	雄基 Yūki	59.4	21.2	N	7	10	SK	c	1	
八木 Yagi	58.6	21.8	-	1	0	CS	b	c	-	中江津 Tyūkōtin	59.3	25.6	-	0	10	N	r	1	
長崎 Nagasaki	58.7	20.0	-	1	0	-	b	c	-	龍岩浦 Ryūganpo	58.8	19.2	NNE	3	10	SK	c	2	
佐賀 Saga	58.7	20.0	-	1	0	-	b	c	-	大連 Dairen	59.0	19.0	N	4	10	N	r	2	
福岡 Fukuoka	58.6	18.8	SE	2	0	-	b	c	-	營口 Yinkow	59.3	18.8	NE	3	10	SC	c	-	
福岡 Fukuoka	58.4	20.3	E	3	1	SK	b	c	-	奉天 Mukden	59.8	16.9	-	1	10	C	c	-	
原田 Ituhara	58.7	21.3	E	3	1	SK	b	c	-	長春 Changchun	60.1	12.2	-	0	9	C	c	-	
下関 Simonoseki	58.8	17.6	ENE	2	0	-	b	c	-	天津 Tientsin	59.1	19.0	-	0	10	N	r	6	
濱田 Hamada	58.9	17.5	-	0	0	-	b	c	-	青島 Tsingtau	55.7	23.0	NNE	3	10	N	r	-	
境 Sakai	59.6	18.1	-	1	3	C	bc	c	-	父島 Titizima	54.7	25.3	ESE	2	0	SK	b	-	
津 Miyadu	59.3	19.2	-	2	3	SK	bc	c	-	上海 Shanghai	54.7	26.3	ENE	7	9	SC	c	-	
津 Tu	59.4	19.0	-	1	7	SK	bc	c	-	ラサツ Rasazima	54.7	26.3	ENE	7	9	SC	c	-	
岐阜 Gifu	59.7	19.3	-	1	1	CK	b	c	-	大東島 Ōogazirizima	55.3	-	ENE	6	1	C	b	0-10	
名古屋 Nagoya	59.1	20.4	NE	2	0	-	b	c	15										
瀬田 Hamamatu	59.1	20.4	NE	2	0	-	b	c	15										
長津島 Nagaturo	59.3	23.9	WNW	2	1	CS	b	c	9										
沼津 Numadu	59.1	20.5	-	1	1	CK	b	c	-										
横濱 Yokohama	59.7	19.8	-	2	10	CK	e	-	-										
東京 Tōkyō	59.5	19.7	-	1	10	CK	e	-	-										
東京 Tōkyō	59.6	18.0	-	0	4	CK	bc	-	-										
東京 Tōkyō	59.2	22.2	-	1	6	SK	bc	-	-										
布良 Mera	58.0	21.3	-	1	10	C	e	-	-										
種子 Tyōsi	59.5	21.0	-	1	2	CS	b	c	3										
八丈島 Hatidōyōzima	59.7	25.5	-	1	10	N	e	-	-										
父島 Titizima	60.1	16.8	SW	2	6	C	bc	-	-										
筑波山 Tukubasan	61.7	14.6	-	1	10	S	c	-	-										
高山 Takayama	60.6	16.5	-	0	4	SK	bc	-	-										
飯田 Iida	61.7	15.1	-	0	9	SK	c	-	-										
松本 Matsumoto	60.6	15.0	-	1	4	CK	bc	-	-										
長野 Nagano	50.5	18.0	-	0	10	S	r	3	-										
甲府 Kōfu	59.6	19.0	NW	2	4	SK	bc	-	-										
前橋 Maebasi	59.9	15.0	-	1	8	CK	c	-	1										
足尾 Asio	59.4	18.3	-	1	6	CK	bc	-	-										
宇都宮 Utunomiya	59.7	19.5	SW	2	10	S	c	16	-										
福島 Fukushima	59.7	17.8	-	1	10	SK	c	-	-										
彦根 Hikone	60.8	13.9	NNE	3	0	S	b	-	-										
伊吹山 Ibukisan	59.5	17.7	-	1	10	S	f	-	-										
福井 Fukui	59.6	16.0	-	1	0	CK	b	-	-										
金澤 Kanazawa	59.5	20.8	-	1	0	C	b	-	-										
富山 Minaduki	59.8	17.5	SSW	2	0	C	b	-	-										
伏木 Fusuki	59.5	17.7	-	1	4	CK	bc	-	-										
高田 Takata	59.9	21.1	SSE	3	10	SK	c	-	-										
新潟 Niigata	59.4	20.3	E	2	2	K	b	-	-										
相川 Aikawa																			

八月廿五日午后六時各地觀測表
OBSERVATIONS at 6p.m. (135° M.S.T.) August 25 1928

測候所		氣壓	氣温	風向	風速	雲量	雲形	天氣	雨量	測候所		氣壓	氣温	風向	風速	雲量	雲形	天氣	雨量
STATIONS		Air Press. mm. 700+	Air Temp. °C	Wind Direc.	Vel. m.s.	Amt.	Form	Weather	Precip. mm. (2)	STATIONS		Air Press. mm. 700+	Air Temp. °C	Wind Direc.	Vel. m.s.	Amt.	Form	Weather	Precip. mm. (2)
パラオ Palau	57.6	28.5	-	2	8	SK	c	1	-	仁川 Zinsen	57.8	28.4	WNW	3	7	C	bc	-	
恒春 Kōsyun	55.0	28.2	-	2	10	SK	c	-	-	江陵 Kōryō	56.7	28.7	ENE	2	9	SK	c	-	
澎湖 Hōko	54.5	30.0	-	3	1	SK	c	-	-	元山 Gensan	57.3	25.3	-	5	10	SK	c	-	
臺北 Taihoku	54.7	30.7	-	2	9	SK	c	-	-	雄津 Zōsin	58.4	23.0	-	1	10	SK	c	-	
石垣 Isigakizima	56.2	29.2	-	4	10	CK	c	-	-	雄基 Yūki	57.8	22.9	-	3	10	CK	c	-	
那覇 Naha	57.3	27.2	-	5	7	CS	bc	-	-	中江津 Tyūkōtin	57.6	23.4	-	2	10	SK	c	-	
名瀬 Naze	57.5	28.7	SSE	2	4	C	bc	-	-	龍岩浦 Ryūgan									

天氣圖
WEATHER CHART.
THE CENTRAL METEOROLOGICAL OBSERVATORY OF JAPAN. TOKYO.



等壓線 Isobaric line	○ 快晴 Clear	⊗ 雪 Snow	♂ 軟風 Light Wind 2-4 m.p.s.	♂ 烈風 Strong Gale 15-20 m.p.s.	♂ 颶風 Hurricane 29-35 m.p.s.
等溫線 Isothermal line	○ 晴 Fair	⊙ 霧 Fog	♂ 和風 Moderate Wind 4-6	♂ 疾風 Strong Wind 6-10	♂ 20-25 " 25-30 "
不連續線 Line of Discontinuity	○ 曇 Cloudy	⊕ 雷雨 Thunder storm	♂ 強風 Gale 10-15	♂ 25-29 "	♂ 40 <
	● 雨 Rain				

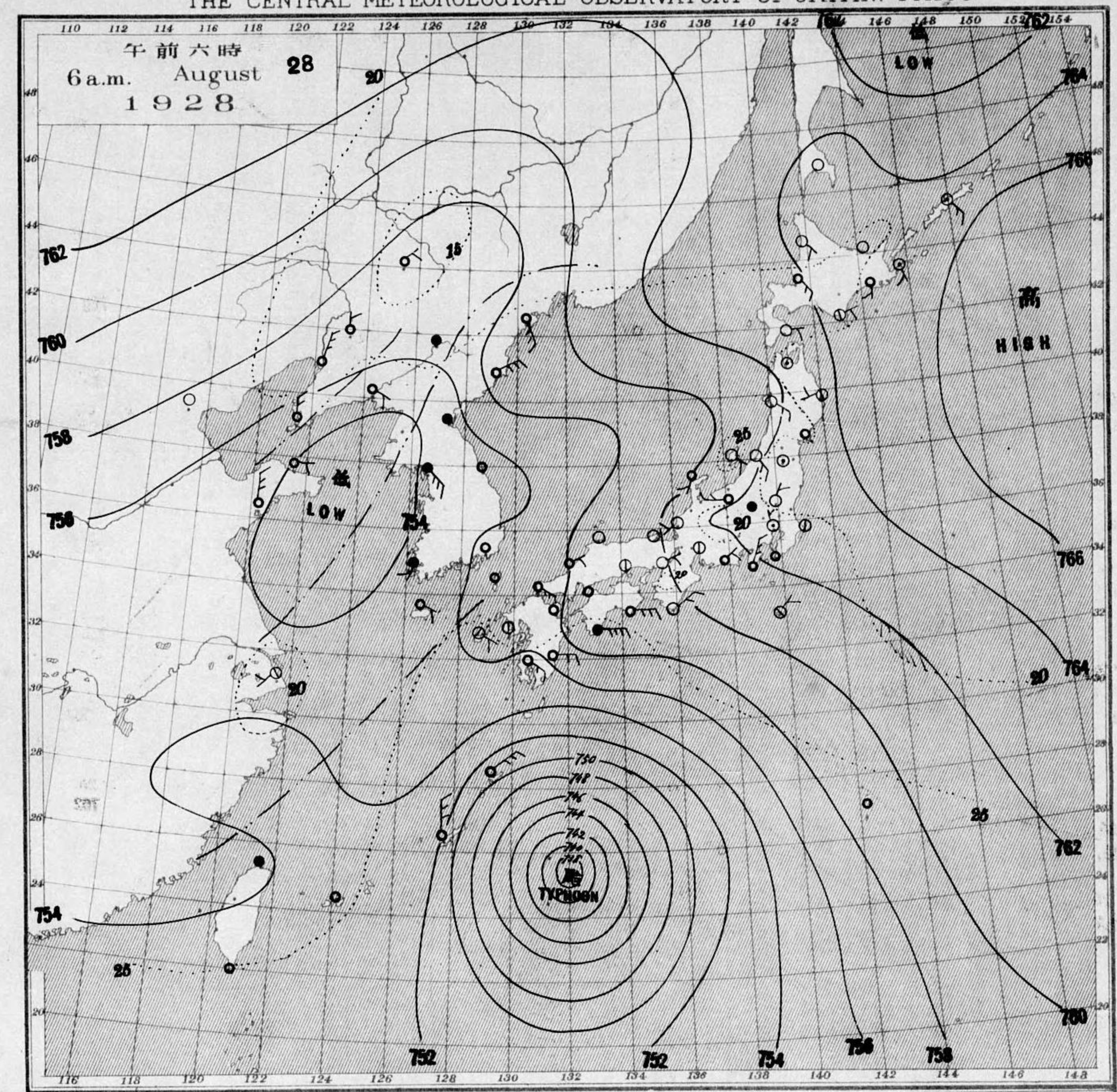
明治廿七年三月七日第三種郵便物認可
昭和三年八月九日發行

發行人 發行所
東京市麹町區元町町番地

中央氣象臺

東京市神田區西小川町一丁目六番地電話九段二八四四番
販賣印刷者合資會社 清華堂 定價郵稅共金五錢

天氣圖
WEATHER CHART.
THE CENTRAL METEOROLOGICAL OBSERVATORY OF JAPAN. TOKYO.



天氣豫報		WEATHER FORECASTS	
第一區 北乃五東、風	風雨強	I N-E stormy	
第二區 全	雨	II N-E rainy	
第三區 全	曇少雨	III N-E cloudy with some rain	
第四區 全	天有曇	IV N-E changeable	
第五區 全	曇少雨	V N-E cloudy with some rain	
第六區 南乃五東、風	晴	VI S-E fair	
第七區 全	曇	VII S-E fair	
第八區 全	曇	VIII S-E cloudy	
第九區 全	曇	IX S-E fair	

天氣概況
高氣圧ハ非常ニ強ク、増シ日本、東ノ海上ニ七六六ハ
ナルカ因テ南方ニ七六三ニ降リ、北ノ海ニ
出ルカシラレ、因テ南方ニ曇リ、驟雨ニ降ル
ツツ、北ノ海ニ一般ニ天有曇、海風ニ進行
ス、北ノ海ニ北ノ西ニ、轉向ス、驟雨ニ降ル、南大東
島附近ニ七五八ニ降リ、以下ノ海ニ七五〇ニ降リ、因テ
九州、南部ニ驟雨ニ降ル、此ノ地ハ、地球
北部ニ驟雨ニ降ル、又大洋洲沿岸ハ北東風
ハ、天有曇ニ降ル。

東京豫報 TOKYO
今晚ハ北寄、風雨時々、明日ハ曇天。
第一區 風雨強ルヘシ 廿八日午前九時廿分警戒

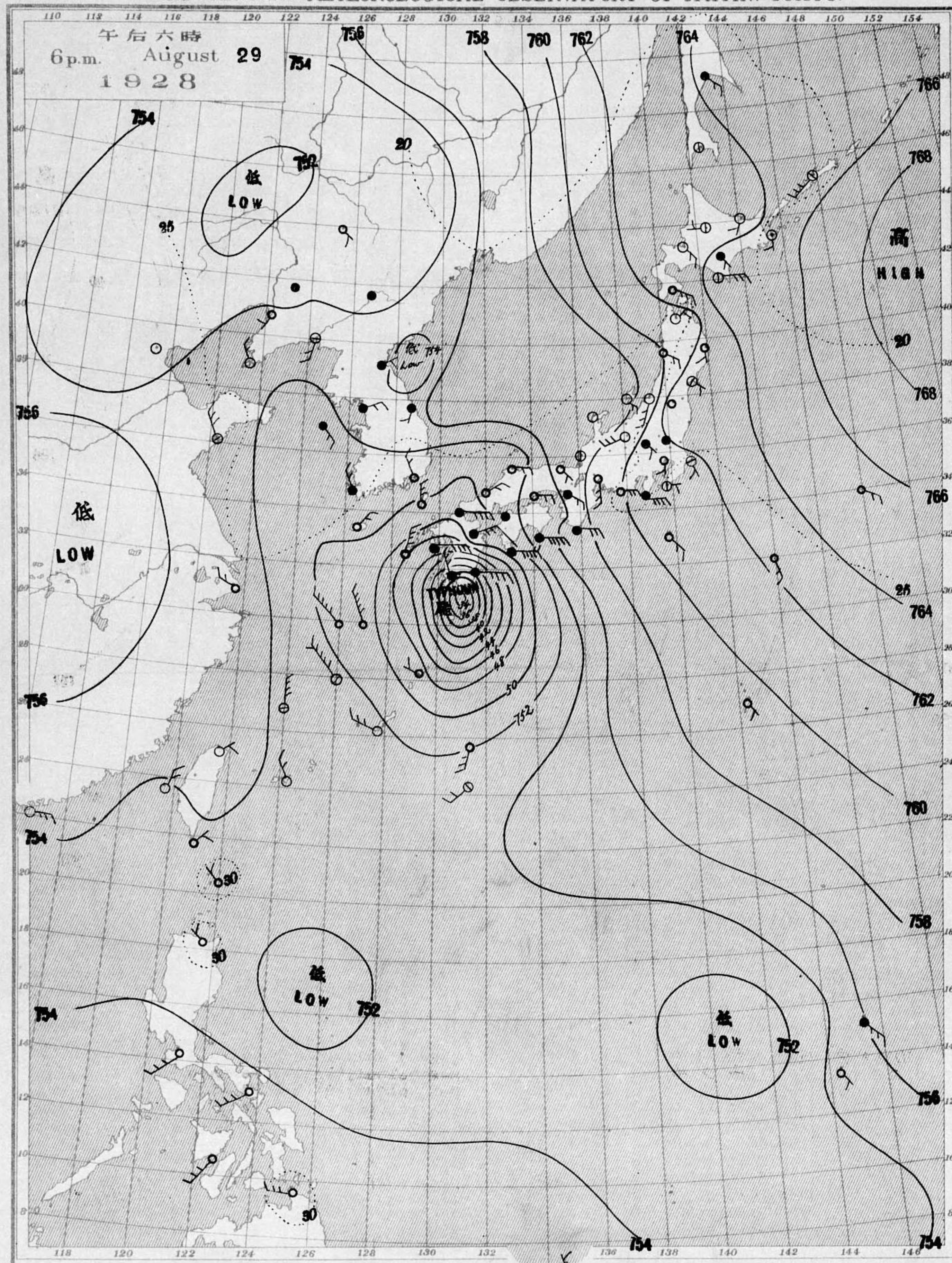
八月廿七日午前六時各地觀測表
OBSERVATIONS at 6 a.m. (135° M.S.T.) August 27 1928

測候所 STATIONS	氣壓 Air Press. mm. 700+	氣溫 Air Temp. °C	風向		雲量 Clouds Amt. Form	雲形 Weather	雨量 Precip. mm. (1)	測候所 STATIONS	氣壓 Air Press. mm. 700+	氣溫 Air Temp. °C	風向		雲量 Clouds Amt. Form	雲形 Weather	雨量 Precip. mm. (1)	
			Dir.	Vel.							Dir.	Vel.				
パラオ Palau	56.8	26.9	W	2	10	KN	c	山形 Yamagata	62.2	19.5	-	1	10	SK	c	9
恒春 Kōsyun	54.9	24.4	-	1	10	N	r	秋田 Akita	61.1	18.9	-	1	10	CS	c	9
臺東 Taitō	55.4	24.2	SSW	2	10	N	r	水戸 Mito	61.1	19.2	-	1	0	-	b	-
臺南 Tainan	54.2	24.2	-	1	10	N	r	金山 Kanayama	61.6	19.9	-	0	10	SK	c	-
澎湖 Hōko	54.1	26.0	SSE	5	10	N	r	石巻 Isinomaki	62.0	21.3	-	0	10	N	r	23
臺北 Taihoku	55.0	24.1	-	1	7	SK	bc	水澤 Midusawa	61.9	20.9	-	1	10	S	c	41
石垣 Isigakizima	55.4	25.2	-	0	3	CK	bc	盛岡 Morioka	62.0	19.1	SE	2	8	S	c	-
那覇 Naha	54.8	26.1	NE	7	6	SK	bc	宮古 Miyako	61.7	19.9	-	0	10	SK	c	-
名瀨 Naze	55.5	25.7	-	1	10	SK	c	青森 Aomori	62.2	18.3	-	0	0	CK	c	-
鹿兒島 Kagosima	57.7	24.3	NE	3	0	K	b	函館 Hakodate	61.8	19.8	-	1	2	C	b	-
宮崎 Miyazaki	58.6	21.1	-	1	6	SK	bc	蕪湖 Suttu	62.0	20.3	SW	2	8	C	c	-
熊本 Kumamoto	58.2	20.9	N	2	0	-	b	札幌 Sapporo	61.9	18.4	NNE	2	3	C	bc	-
足利 Asizuri	59.4	25.3	S	4	6	SK	bc	羽根 Habero	61.8	20.3	SE	2	10	C	c	-
高知 Kōchi	60.0	25.4	WSW	2	0	-	b	旭川 Asahigawa	61.9	18.3	-	0	10	S	c	-
室戸 Muroto	59.6	23.2	NE	3	2	K	b	和歌山 Wakayama	62.0	21.8	E	2	1	SK	b	-
室戸 Muroto	59.8	20.3	-	0	0	-	r	和歌山 Wakayama	61.7	19.9	-	1	10	S	f	-
徳島 Tokushima	59.2	20.6	E	4	0	K	b	和歌山 Wakayama	61.3	21.3	-	0	10	S	c	13
和歌山 Wakayama	59.8	23.0	N	3	1	K	b	和歌山 Wakayama	62.2	19.2	SE	2	10	S	f	-
和歌山 Wakayama	59.2	20.6	E	4	0	K	b	和歌山 Wakayama	62.1	18.1	SSE	6	10	S	c	-
和歌山 Wakayama	59.8	23.0	N	3	1	K	b	和歌山 Wakayama	62.5	20.7	-	0	10	N	c	6
和歌山 Wakayama	59.2	20.6	E	4	0	K	b	和歌山 Wakayama	61.2	18.9	-	0	10	S	f	-
和歌山 Wakayama	59.8	23.0	N	3	1	K	b	和歌山 Wakayama	60.0	15.0	-	1	0	SC	b	-
和歌山 Wakayama	59.2	20.6	E	4	0	K	b	和歌山 Wakayama	57.1	21.2	-	1	0	-	b	-
和歌山 Wakayama	59.8	23.0	N	3	1	K	b	和歌山 Wakayama	55.9	23.2	-	1	9	SK	c	-
和歌山 Wakayama	59.2	20.6	E	4	0	K	b	和歌山 Wakayama	55.6	25.4	SSE	4	10	SC	c	-
和歌山 Wakayama	59.8	23.0	N	3	1	K	b	和歌山 Wakayama	55.6	24.8	SE	8	10	N	r	-
和歌山 Wakayama	59.2	20.6	E	4	0	K	b	和歌山 Wakayama	56.7	19.8	-	1	0	SK	b	-
和歌山 Wakayama	59.8	23.0	N	3	1	K	b	和歌山 Wakayama	57.2	18.8	-	0	10	SK	c	23
和歌山 Wakayama	59.2	20.6	E	4	0	K	b	和歌山 Wakayama	59.8	18.6	NW	5	0	SK	b	6
和歌山 Wakayama	59.8	23.0	N	3	1	K	b	和歌山 Wakayama	59.9	16.3	N	2	10	N	r	1
和歌山 Wakayama	59.2	20.6	E	4	0	K	b	和歌山 Wakayama	55.2	17.0	N	2	10	N	r	27
和歌山 Wakayama	59.8	23.0	N	3	1	K	b	和歌山 Wakayama	51.5	22.0	ESE	6	10	N	r	57
和歌山 Wakayama	59.2	20.6	E	4	0	K	b	和歌山 Wakayama	52.6	18.5	N	7	10	SK	c	22
和歌山 Wakayama	59.8	23.0	N	3	1	K	b	和歌山 Wakayama	53.8	17.2	N	6	10	SK	c	26
和歌山 Wakayama	59.2	20.6	E	4	0	K	b	和歌山 Wakayama	54.3	16.6	N	4	10	N	r	13
和歌山 Wakayama	59.8	23.0	N	3	1	K	b	和歌山 Wakayama	57.4	15.8	E	2	10	S	c	-
和歌山 Wakayama	59.2	20.6	E	4	0	K	b	和歌山 Wakayama	55.5	18.6	-	1	9	SK	c	-
和歌山 Wakayama	59.8	23.0	N	3	1	K	b	和歌山 Wakayama	52.3	20.0	NW	4	10	C	c	24
和歌山 Wakayama	59.2	20.6	E	4	0	K	b	和歌山 Wakayama	54.5	22.5	NW	3	10	N	r	47
和歌山 Wakayama	59.8	23.0	N	3	1	K	b	和歌山 Wakayama	50.2	25.9	NE	11	10	SC	c	0-10
和歌山 Wakayama	59.2	20.6	E	4	0	K	b	和歌山 Wakayama	52.2	-	NE	6	10	N	r	0-10
和歌山 Wakayama	59.8	23.0	N	3	1	K	b	和歌山 Wakayama	60.8	23.4	NE	3	4	SK	bc	-
和歌山 Wakayama	59.2	20.6	E	4	0	K	b	和歌山 Wakayama	60.5	21.6	ESE	2	10	SK	c	6
和歌山 Wakayama	59.8	23.0	N	3	1	K	b	和歌山 Wakayama	61.5	22.1	NW	2	10	SK	c	2
和歌山 Wakayama	59.2	20.6	E	4	0	K	b	和歌山 Wakayama	61.3	22.0	-	1	10	S	f	2
和歌山 Wakayama	59.8	23.0	N	3	1	K	b	和歌山 Wakayama	61.4	21.4	N	2	10	N	c	9
和歌山 Wakayama	59.2	20.6	E	4	0	K	b	和歌山 Wakayama	61.0	23.6	SE	2	10	KC	c	-
和歌山 Wakayama	59.8	23.0	N	3	1	K	b	和歌山 Wakayama	61.1	23.0	-	1	7	K	bc	-
和歌山 Wakayama	59.2	20.6	E	4	0	K	b	和歌山 Wakayama	60.8	20.4	E	2	2	CS	b	-
和歌山 Wakayama	59.8	23.0	N	3	1	K	b	和歌山 Wakayama	59.3	25.3	ESE	2	10	N	c	16
和歌山 Wakayama	59.2	20.6	E	4	0	K	b	和歌山 Wakayama	61.8	17.2	S	3	0	K	b	-
和歌山 Wakayama	59.8	23.0	N	3	1	K	b	和歌山 Wakayama	62.6	15.9	-	0	10	S	c	-
和歌山 Wakayama	59.2	20.6	E	4	0	K	b	和歌山 Wakayama	61.4	19.2	-	0	10	SK	c	-
和歌山 Wakayama	59.8	23.0	N	3	1	K	b	和歌山 Wakayama	62.3	16.4	-	0	8	SK	c	-
和歌山 Wakayama	59.2	20.6	E	4	0	K	b	和歌山 Wakayama	61.1	18.0	ENE	2	7	SK	bc	-
和歌山 Wakayama	59.8	23.0	N	3	1	K	b	和歌山 Wakayama	61.6	20.8	-	0	10	SK	e	-
和歌山 Wakayama	59.2	20.6	E	4	0	K	b	和歌山 Wakayama	61.6	19.8	-	1	8	SK	c	-
和歌山 Wakayama	59.8	23.0	N	3	1	K	b	和歌山 Wakayama	62.0	15.4	-	1	10	SK	c	7
和歌山 Wakayama	59.2	20.6	E	4	0	K	b	和歌山 Wakayama	61.9	20.0	-	0	0	-	b	3
和歌山 Wakayama	59.8	23.0	N	3	1	K	b	和歌山 Wakayama	61.9	20.0	-	1	10	S	f	-
和歌山 Wakayama	59.2	20.6	E	4	0	K	b	和歌山 Wakayama	60.3	18.2	-	1	0	-	b	-
和歌山 Wakayama	59.8	23.0	N	3	1	K	b	和歌山 Wakayama	61.8	13.4	SE	7	0	C	b	-
和歌山 Wakayama	59.2	20.6	E	4	0	K	b	和歌山 Wakayama	60.1	18.5	S	3	0	-	b	-
和歌山 Wakayama	59.8	23.0	N	3	1	K	b	和歌山 Wakayama	60.1	17.9	E	3	0	-	b	-
和歌山 Wakayama	59.2	20.6	E	4	0	K	b	和歌山 Wakayama	60.0	21.7	ENE	2	1	K	b	-
和歌山 Wakayama	59.8	23.0	N	3	1	K	b	和歌山 Wakayama	60.6	19.0	-	1	0	-	b	-
和歌山 Wakayama	59.2	20.6	E	4	0	K	b	和歌山 Wakayama	60.1	18.6	-	0	0	-	b	-
和歌山 Wakayama	59.8	23.0	N	3	1	K	b	和歌山 Wakayama	60.6	20.6	-	1	1	CK	b	-
和歌山 Wakayama	59.2	20.6	E	4	0	K	b	和歌山 Wakayama	60.1	21.3	-	1	0	-	b	-
和歌山 Wakayama	59.8	23.0	N	3	1	K	b	和歌山 Wakayama	61.8	13.4	SE	7	0	C	b	-
和歌山 Wakayama	59.2	20.6	E	4	0	K	b	和歌山 Wakayama	60.1	18.5	S	3	0	-	b	-
和歌山 Wakayama	59.8	23.0	N	3	1	K	b	和歌山 Wakayama	60.1	17.9	E	3	0	-	b	-
和歌山 Wakayama	59.2	20.6	E	4	0	K	b	和歌山 Wakayama	60.0	21.7	ENE	2	1	K	b	-
和歌山 Wakayama	59.8	23.0	N	3	1	K	b	和歌山 Wakayama	60.6	19.0	-	1	0	-	b	-
和歌山 Wakayama	59.2	20.6	E	4	0	K	b	和歌山 Wakayama	60.1	18.6	-	0	0	-	b	-
和歌山 Wakayama	59.8	23.0	N	3	1	K	b	和歌山 Wakayama	60.6	20.6	-	1	1	CK	b	-
和歌山 Wakayama	59.2	20.6	E	4	0	K	b	和歌山 Wakayama	60.1	21.3	-	1	0	-	b	-

八月廿六日午後六時各地觀測表
OBSERVATIONS at 6 p.m. (135° M.S.T.) August 26 1928

測候所 STATIONS	氣壓 Air Press. mm. 700+	氣溫 Air Temp. °C	風向		雲量 Clouds Amt. Form	雲形 Weather	雨量 Precip. mm. (2)	測候所 STATIONS	氣壓 Air Press. mm. 700+	氣溫 Air Temp. °C	風向		雲量 Clouds Amt. Form	雲形 Weather	雨量 Precip. mm. (2)	
			Dir.	Vel.							Dir.	Vel.				
パラオ Palau	57.1	28.4	W	2	8	CS	c	仁川 Zinsen	55.6	27.0	W	3	10	SC	c	-
恒春 Kōsyun	54.8	26.2	SE	2	10	N	r	江陵 Kōryō	57.4	25.8	E	4	10	SK	c	-
澎湖 Hōko	53.8	29.5	NW	2	10	CS	c	元山 Gensan	59.4	19.9	N	6	10	N	r	13
臺北 Taihoku	54.2	31.9	-	1	6	SK	bc	城津 Zyōsin	60.2	20.9	N	2	10	SK	c	-
石垣 Isigakizima	55.3	29.2	SSE	2	6	KC	bc	雄基 Yūki	59.7	21.7	-	1	10	SK	c	-
那覇 Naha	56.5	27.9	E	5	7	SK	bc	中江崎 Tyūkōtin	56.7	21.1	-	1	10	N	r	-
名瀨 Naze	56.2	29.4	-	1	1	SK	b	龍岩浦 Ryūganpo	55.8	22.7	NE	2	10	N	r	-
鹿兒島 Kagosima	57.4	29.0	-	1	1	SK	b	大連 Dairen	56.1	18.9	NNE	6	10	N	r	3
宮崎 Miyazaki	58.3	27.0	E	2	0	-	b	營口 Yinkow	57.3	21.3	ENE	2	10	N	c	-
熊本 Kumamoto	57.4	28.8	-	1	1	KC	b	奉天 Mukden	57.5	23.2	NNE	2	0	SC	b	-
足利 Asizuri	58.7	26.8	S	2	2	SK	b	長春 Changchun	58.6	28.0	NNE	2	10	CS	c	-
高知 Kōchi	59.1	27.7	-	1	7	KN	bc	天津 Tientsin	57.9	21.6	-	1	10	SK	c	-
室戸 Muroto	59.1	25.4	SSW	2	8	K	c	青島 Tsingtau	52.4	22.2	NW	6	10	N	r	-
和歌山 Wakayama	57.9	27.8	-	1	0	K	b	上海 Shanghai	54.7	24.2	WNW	5	10	N	t	31
和歌山 Wakayama																

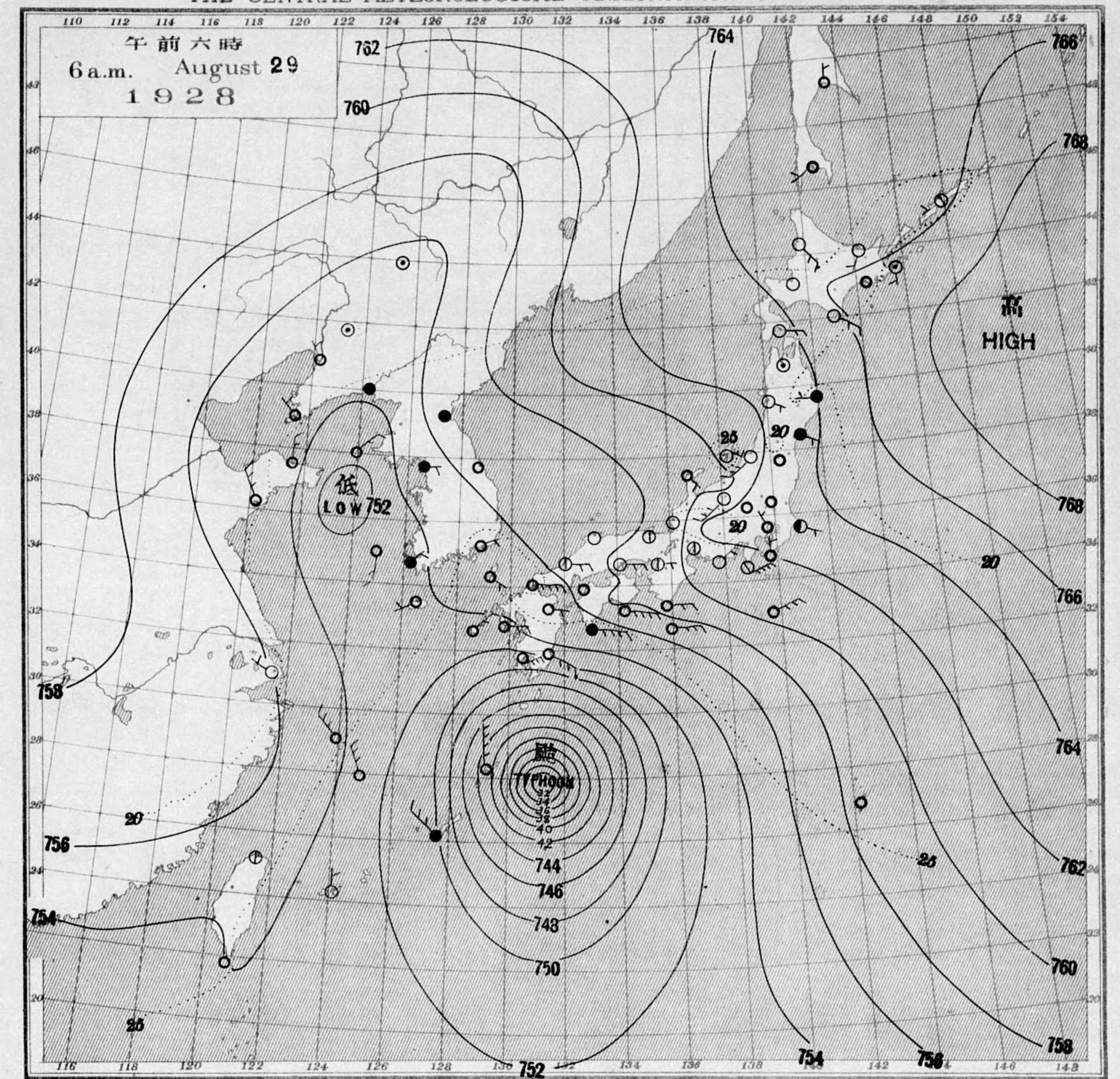
天氣圖
WEATHER CHART.
THE CENTRAL METEOROLOGICAL OBSERVATORY OF JAPAN, TOKYO.



等壓線 Isobaric line	○ 快晴 Clear	⊗ 雪 Snow	↘ 軟風 Light Wind 2-4	↘ 烈風 Strong Gale 15-20	↘ 颶風 Hurricane 29-35
等溫線 Isothermal line	① 晴 Fair	⊙ 霧 Fog	↘ 和風 Moderate Wind 4-6	↘ 疾風 Strong Wind 20-25	↘ 強風 Gale 35-40
不連續線 Line of discontinuity	☉ 曇 Cloudy	⚡ 雷雨 Thunder storm	↘ 疾風 Strong Wind 6-10	↘ 強風 Gale 25-29	
	● 雨 Rain				

明治廿七年三月七日第三種郵便物認可
昭和三年八月三十日發行
發行人 發行所 東京市麹町區元龜町吉番地 中央氣象臺
東京市神田區西小川町一丁目六番地 電話九段一八四四番
販賣印刷者合資會社 清華堂 (定價郵稅共金五錢)

天氣圖
WEATHER CHART.
THE CENTRAL METEOROLOGICAL OBSERVATORY OF JAPAN, TOKYO.



天氣豫報		WEATHER FORECASTS	
第一區 北乃至西ノ風 風雨強シ	第二區 北乃至東ノ風 全	第三區 全 天氣悪クナル	第四區 全
第五區 全 曇少雨	第六區 南乃至東ノ風 晴	第七區 全 曇少雨	第八區 全
第九區 全 晴			
天氣概況		東京豫報 TOKYO.	
<p>颶風ハ七三〇程ノ大島東五十五里ノ海上ニ於テ附近六十里以内ハ暴風雨ガルニ進行方向ハ北西ニ於テ速度ハ弱ク一時間ニ二三里位トナリ此島ニ於テ九州四國ノ南部海岸ノ東風ガ強ク一般ニ曇リ勝々トシ驟雨ニ初マツテ居ル又高氣壓ハ北海道ノ東ノ海上ニ於テ七八ノ程トナリ此島ニ於テ八月下旬トシテハ極メテ珍シキ事ナル此島ニ於テ關東與北海道ノ太平洋沿岸ノ一般ニ曇リ勝々トシ驟雨ニ於テ其日本方面ニ於テシテハ朝鮮ノ山東半島附近海上ニ於テ七五ニ程ノ低氣壓ガ滞留四日ニ及ビ其島ニ雨降ルニ於テ此島ノ雨量ガ増シテ米コメ所ノ出水ガ始マルヲ云フ</p>		<p>今晚モ明日ニ北東ノ風ガ強ク晴リテ驟雨ノ氣味ニル</p> <p>暴風警報</p> <p>第一區 暴風雨ノ虞アリ。二十八日午後八時四十分警戒ス。</p> <p>第二區 風雨強クバシ。二十八日午後八時四十分警戒ス。</p>	

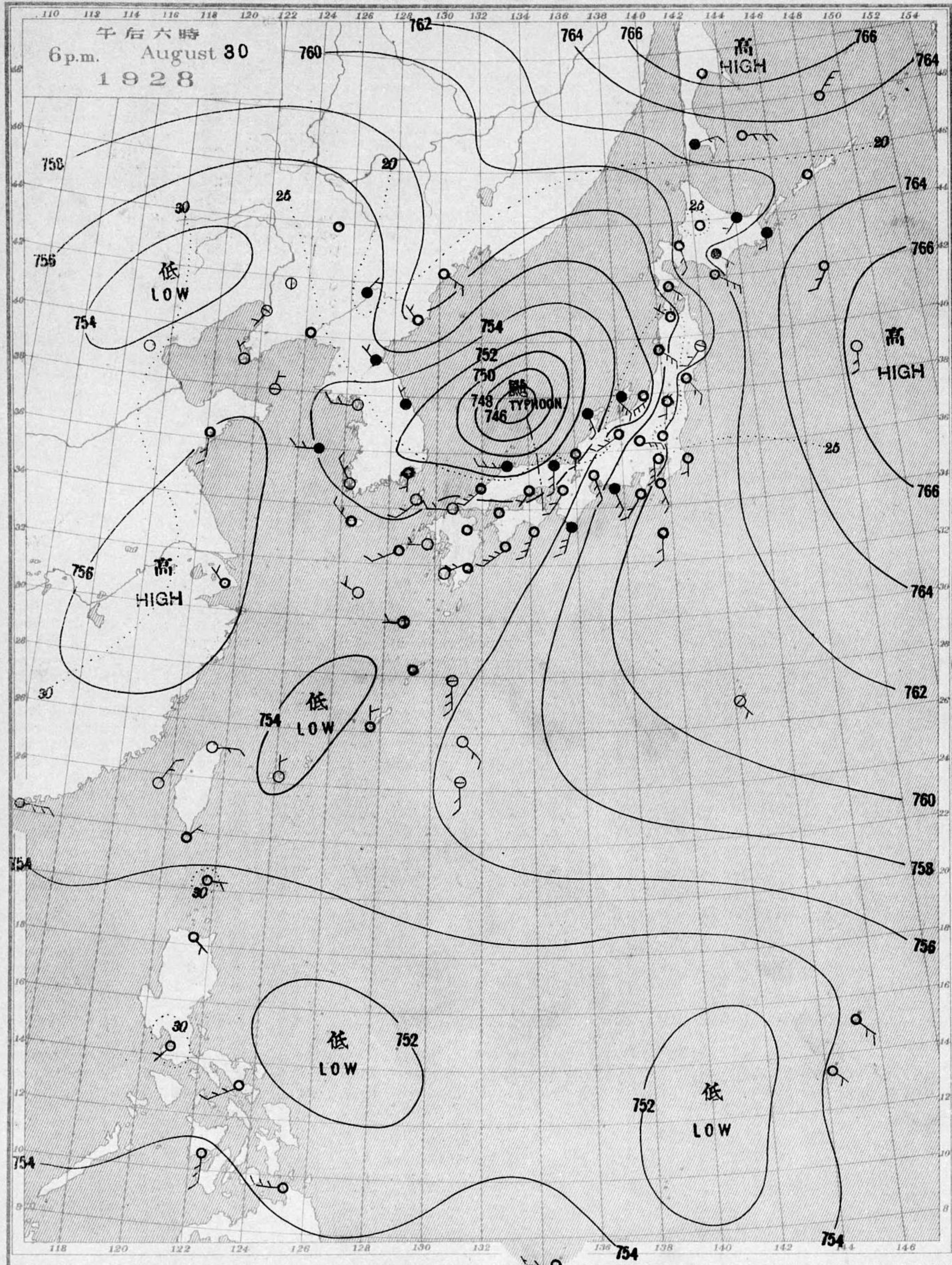
八月廿八日午前六時各地觀測表
OBSERVATIONS at 6am. (135° M.S.T.) August 28 1928

STATIONS										STATIONS																
Air Press.	Air Temp.	Wind	Clouds	Weather	Precip.	Air Press.	Air Temp.	Wind	Clouds	Weather	Precip.	Air Press.	Air Temp.	Wind	Clouds	Weather	Precip.	Air Press.	Air Temp.	Wind	Clouds	Weather	Precip.			
700+	°C	Dir. Vel.	Amt. Form		(mm.)	700+	°C	Dir. Vel.	Amt. Form		(mm.)	700+	°C	Dir. Vel.	Amt. Form		(mm.)	700+	°C	Dir. Vel.	Amt. Form		(mm.)			
パラオ Palau	56.2	26.5	NW 4	10 KN	c	15	山形 Yamagata	63.3	17.6	-	1 0	-	b	-	-	-	-	秋田 Akita	61.5	21.8	ESE 4	0	-	b	-	
恒春 Kōsūn	53.5	25.0	-	1 9 OK	c	18	水戸 Mito	62.8	18.8	-	1 2	K	b	-	-	-	-	金山 Kanayama	63.4	18.0	-	0 10	S	f	-	-
臺南 Tainan	53.9	24.0	-	0 5 KC	bc	23	石巻 Isinomaki	63.7	22.1	-	1 10	SK	c	10	-	-	-	水戸 Mito	62.8	18.8	-	0 10	S	f	-	-
澎湖 Hōko	53.9	26.2	NW 3	8 SK	c	12	水澤 Midusawa	63.8	19.7	-	0 10	SK	c	2	-	-	-	石巻 Isinomaki	63.7	22.1	-	1 10	SK	c	10	-
臺北 Taihoku	54.1	23.7	-	0 10 N	r	48	盛岡 Morioka	63.8	19.6	-	1 8	SK	c	2	-	-	-	水澤 Midusawa	63.8	19.7	-	0 10	SK	c	2	-
石垣 Isigakizima	53.3	24.2	-	0 10 KN	c	20	宮古 Miyako	63.6	18.6	WSW 2	4	K	b	-	-	-	-	盛岡 Morioka	63.8	19.6	-	1 8	SK	c	2	-
那覇 Naha	52.0	26.7	N	9 10 KC	c	1	青森 Aomori	62.5	19.2	-	0 10	S	f	-	-	-	宮古 Miyako	63.6	18.6	WSW 2	4	K	b	-	-	
名瀧 Naze	51.5	27.3	NE	6 10 SK	c	2	南都 Hakodate	63.1	22.3	E	3 2	S	b	-	-	-	青森 Aomori	62.5	19.2	-	0 10	S	f	-	-	
鹿兒島 Kagosima	55.8	26.4	ESE 4	10 SK	c	-												南都 Hakodate	63.1	22.3	E	3 2	S	b	-	-
宮崎 Miyazaki	56.9	26.6	E 4	10 KN	c	1	那覇 Suttu	62.8	22.5	S	10 10	SK	c	-	-	-	-	鹿兒島 Kagosima	55.8	26.4	ESE 4	10 SK	c	-	-	-
熊本 Kumamoto	56.3	22.2	-	1 9 CS	c	-	札幌 Sapporo	63.9	21.4	SE 4	10	N	c	-	-	-	-	那覇 Suttu	62.8	22.5	S	10 10	SK	c	-	-
足摺 Asizuri	58.2	25.3	E 10	10 K	r	2	羽根 Haboro	64.2	18.1	SE 3	0	C	b	-	-	-	-	札幌 Sapporo	63.9	21.4	SE 4	10	N	c	-	-
高知 Kōchi	59.4	20.6	-	1 0 K	b	-	加川 Asahigawa	64.5	17.4	-	0 0	-	b	-	-	-	-	羽根 Haboro	64.2	18.1	SE 3	0	C	b	-	-
室戸 Muroto	58.9	23.7	E 7	8 SK	c	-	浦河 Urakawa	65.2	20.7	ESE 3	3	SK	bc	1	-	-	-	加川 Asahigawa	64.5	17.4	-	0 0	-	b	-	-
徳島 Tokushima	59.6	22.0	-	1 0 SK	c	-	網走 Obihiro	65.1	20.2	SE 2	10	N	r	1	-	-	-	浦河 Urakawa	65.2	20.7	ESE 3	3	SK	bc	1	-
和歌山 Wakayama	59.3	20.6	E 3	10	-	1	網走 Abasiri	64.3	20.2	-	1 0	-	b	-	-	-	-	網走 Obihiro	65.1	20.2	SE 2	10	N	r	1	-
潮郡 Siomisaki	59.7	24.1	NE 4	1 K	b	-	釧路 Kusiro	65.6	18.7	S	2 10	SK	c	2	-	-	-	網走 Abasiri	64.3	20.2	-	1 0	-	b	-	-
大分 Ooita	57.9	22.6	-	0 10 N	c	3	根室 Nemuro	65.3	18.7	SE 3	10	S	f	1	-	-	-	釧路 Kusiro	65.6	18.7	S	2 10	SK	c	2	-
松山 Matuyama	58.6	20.6	-	1 10 C	e	-	妙那 Syana	65.5	18.6	SE 4	10	S	f	-	-	-	-	根室 Nemuro	65.3	18.7	SE 3	10	S	f	1	-
多度津 Tadotu	58.8	20.0	SSE 2	4 C	bc	-	大泊 Ootomari	64.8	17.1	-	0 2	SC	b	-	-	-	-	妙那 Syana	65.5	18.6	SE 4	10	S	f	-	-
廣島 Hiroshima	58.8	21.8	NNE 2	10 C	bc	-	敦香 Sikka	70.7	14.3	-	1 10	S	c	-	-	-	-	大泊 Ootomari	64.8	17.1	-	0 2	SC	b	-	-
岡山 Okayama	59.3	22.0	-	1 3 CS	bc	-	釜山 Husan	56.4	23.5	-	1 10	SK	c	-	-	-	-	敦香 Sikka	70.7	14.3	-	1 10	S	c	-	-
神戸 Kōbe	59.8	22.6	-	1 1 SK	b	-	洲州 Saisyūtō	55.0	23.5	ESE 2	10	N	c	11	-	-	-	釜山 Husan	56.4	23.5	-	1 10	SK	c	-	-
大阪 Ōsaka	59.8	22.3	ESE 2	1 CS	b	-	木浦 Moppo	54.7	23.0	SSW 3	10	N	c	8	-	-	-	洲州 Saisyūtō	55.0	23.5	ESE 2	10	N	c	11	-
京都 Kyōto	60.4	20.8	-	1 2 SK	b	-	仁川 Zinsen	54.4	22.0	SE 8	10	N	r	22	-	-	-	木浦 Moppo	54.7	23.0	SSW 3	10	N	c	8	-
八木 Yagi	60.2	18.5	-	0 0 SK	b	-	江陵 Kōryō	55.8	21.9	-	1 10	SK	c	-	-	-	-	仁川 Zinsen	54.4	22.0	SE 8	10	N	r	22	-
富江 Tomie	58.1	25.7	ESE 3	4 CS	bc	-	元山 Gensan	55.9	21.1	-	1 10	N	c	18	-	-	-	江陵 Kōryō	55.8	21.9	-	1 10	SK	c	-	-
佐賀 Nagasaki	56.7	23.5	-	1 7 CK	bc	-	天津 Tientsin	58.2	22.2	ESE 6	10	N	c	1	-	-	-	元山 Gensan	55.9	21.1	-	1 10	N	c	18	-
佐賀 Saga	56.7	23.5	-	1 7 CK	bc	-	天津 Tientsin	58.2	22.2	ESE 6	10	N	c	1	-	-	-	天津 Tientsin	58.2	22.2	ESE 6	10	N	c	1	-
福岡 Fukuoka	56.7	22.2	-	0 9 CS	c	-	中江津 Tyūkōtin	56.2	18.2	-	1 10	N	r	22	-	-	-	佐賀 Nagasaki	56.7	23.5	-	1 7 CK	bc	-	-	-
熊本 Kumamoto	56.6	21.9	-	0 10 C	e	-	龍岩浦 Ryūganpo	55.0	20.8	ESE 2	10	SK	c	32	-	-	-	福岡 Fukuoka	56.7	22.2	-	0 9 CS	c	-	-	-
下関 Simonoseki	56.7	25.0	ESE 8	8 SK	c	-	大連 Dairen	55.0	17.5	N	4 10	SK	c	-	-	-	-	熊本 Kumamoto	56.6	21.9	-	0 10 C	e	-	-	-
瀬田 Hamada	58.0	20.6	ESE 2	9 CS	c	-	營口 Yinkow	56.7	16.5	NNE 7	10	SC	c	20	-	-	-	下関 Simonoseki	56.7	25.0	ESE 8	8 SK	c	-	-	-
境 Sakai	58.4	21.8	-	0 1 CS	b	-	奉天 Mukden	56.9	16.4	N	2 10	S	e	22	-	-	-	瀬田 Hamada	58.0	20.6	ESE 2	9 CS	c	-	-	-
宮津 Miyadu	59.7	21.2	-	1 0 SK	b	-	長春 Changchun	57.8	14.8	NE 2	10	S	c	14	-	-	-	境 Sakai	58.4	21.8	-	0 1 CS	b	-	-	-
津 Tu	61.3	22.5	-	0 10 N	r	4	天津 Tientsin	57.9	20.0	-	1 0	CK	b	-	-	-	-	宮津 Miyadu	59.7	21.2	-	1 0 SK	b	-	-	-
岐阜 Gifu	61.1	22.5	-	1 7 SK	bc	-	青島 Tsingtau	53.6	20.0	N	9 8	SK	c	-	-	-	-	津 Tu	61.3	22.5	-	0 10 N	r	4	-	-
名古屋 Nagoya	61.4	21.8	-	1 4 SK	bc	-	上海 Shanghai	55.3	19.7	SW 3	3	SK	bc	9	-	-	-	岐阜 Gifu	61.1	22.5	-	1 7 SK	bc	-	-	-
濱松 Hamamatu	61.3	20.8	NE 3	8 SK	e	-	上海 Shanghai	55.3	19.7	SW 3	3	SK	bc	9	-	-	-	名古屋 Nagoya	61.4	21.8	-	1 4 SK	bc	-	-	-
長津島 Nagaturo	61.8	22.3	NNE 8	10 SK	e	-	大東島 Ōoagarizima	32.8	-	NW 20	10	N	r	100-200	-	-	-	濱松 Hamamatu	61.3	20.8	NE 3	8 SK	e	-	-	-
沼津 Numadu	62.1	21.1	E 3	9 SK	e	17												長津島 Nagaturo	61.8	22.3	NNE 8	10 SK	e	-	-	-
横濱 Yokohama	63.0	20.7	NW 5	10 C	e	3												沼津 Numadu	62.1	21.1	E 3	9 SK	e	17	-	-
東京 Tōkyō	63.0	21.1	NW 2	10 SK	f	20												横濱 Yokohama	63.0	20.7	NW 5	10 C	e	3	-	-
東京 Tōkyō	63.0	21.1	NW 2	10 SK	f	20												東京 Tōkyō	63.0	21.1	NW 2	10 SK	f	20	-	-
東京 Tōkyō	63.0	21.1	NW 2	10 SK	f	20												東京 Tōkyō	63.0	21.1	NW 2	10 SK	f	20	-	-
東京 Tōkyō	63.0	21.1	NW 2	10 SK	f	20												東京 Tōkyō	63.0	21.1	NW 2	10 SK	f	20	-	-
東京 Tōkyō	63.0	21.1	NW 2	10 SK	f	20												東京 Tōkyō	63.0	21.1	NW 2	10 SK	f	20	-	-
東京 Tōkyō	63.0	21.1	NW 2	10 SK	f	20												東京 Tōkyō	63.0	21.1	NW 2	10 SK	f	20	-	-
東京 Tōkyō	63.0	21.1	NW 2	10 SK	f	20												東京 Tōkyō	63.0	21.1	NW 2	10 SK	f	20	-	-
東京 Tōkyō	63.0	21.1	NW 2	10 SK	f	20												東京 Tōkyō	63.0	21.1	NW 2	10 SK	f	20	-	-
東京 Tōkyō	63.0	21.1	NW 2	10 SK	f	20												東京 Tōkyō	63.0	21.1	NW 2	10 SK	f	20	-	-
東京 Tōkyō	63.0	21.1	NW 2	10 SK	f	20												東京 Tōkyō	63.0	21.1	NW 2	10 SK	f	20	-	-
東京 Tōkyō	63.0	21.1	NW 2	10 SK	f	20												東京 Tōkyō	63.0	21.1	NW 2	10 SK	f	20	-	-
東京 Tōkyō	63.0	21.1	NW 2	10 SK	f	20												東京 Tōkyō	63.0	21.1	NW 2	10 SK	f	20	-	-
東京 Tōkyō	63.0	21.1	NW 2	10 SK	f	20												東京 Tōkyō	63.0	21.1	NW 2	10 SK	f	20	-	-

天氣圖

WEATHER CHART.

THE CENTRAL METEOROLOGICAL OBSERVATORY OF JAPAN. TOKYO.



等壓線 Isobaric line	快晴 Clear	雪 Snow	軟風 Light Wind 2-4	烈風 Strong Gale 20-25	颶風 Hurricane 25-35
等溫線 Isothermal line	晴 Fair	霧 Fog	和風 Moderate Wind 4-6	疾風 15-20 m.p.s.	25-35 m.p.s.
不連續線 Discontinuity	曇 Cloudy	雷雨 Thunder storm	疾風 Strong Wind 6-10	20-25 "	35-40 "
	雨 Rain		強風 Gale 10-15	25-29 "	40 <

明治廿七年三月七日第三種郵便物認可
昭和三年八月一日發行

發行人 發行所
東京市麹町區元町吉番地

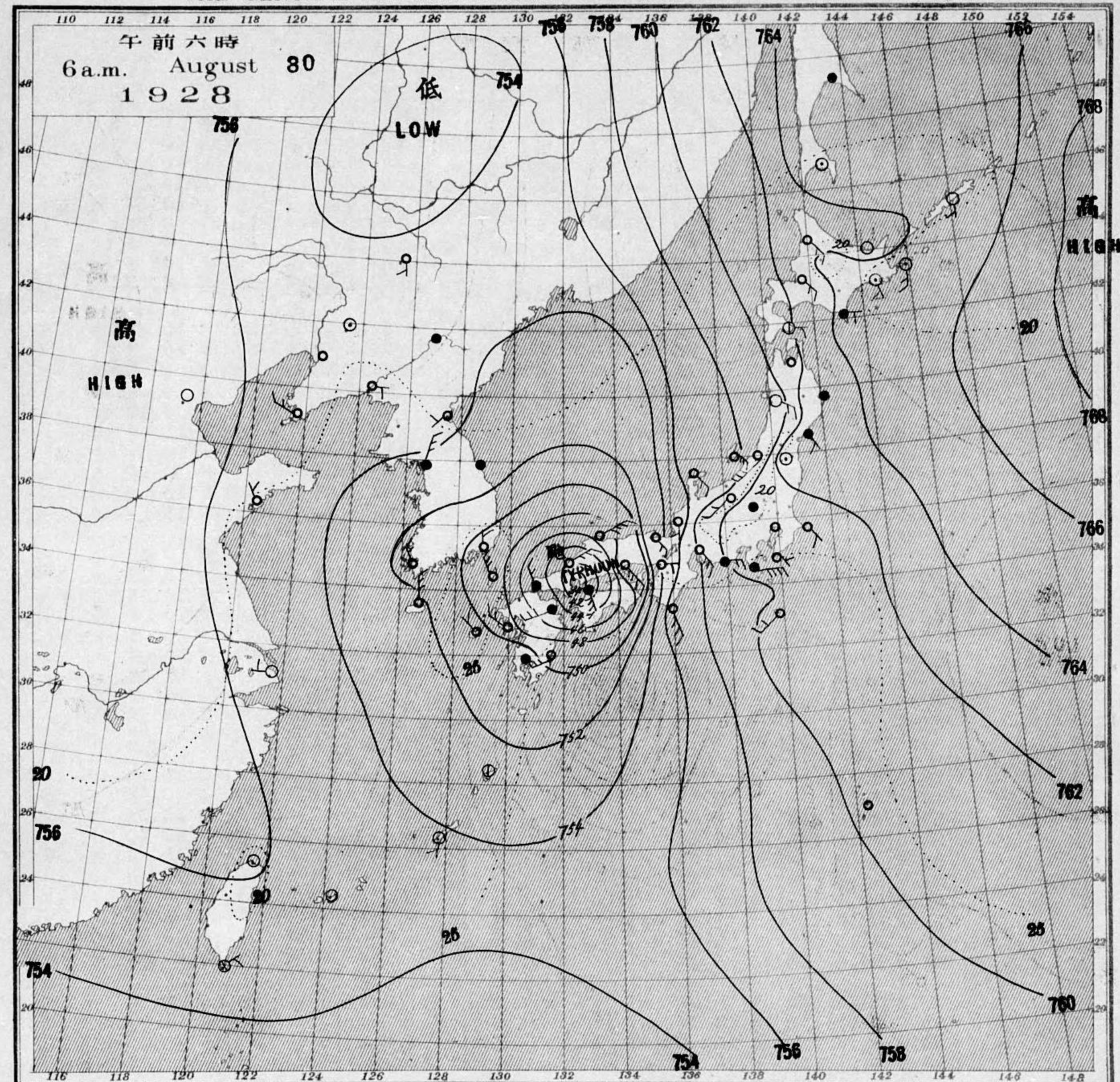
中央氣象臺

東京市神田區西小川町一丁目六番地 電話九段二八四番
販賣印刷者合資會社 清華堂 (定價郵稅共金五錢)

天氣圖

WEATHER CHART.

THE CENTRAL METEOROLOGICAL OBSERVATORY OF JAPAN. TOKYO.



天氣豫報		WEATHER FORECASTS	
第一區 北北東, 晴	晴	I N-W fair	
第二區 南, 晴	大晴	II S-W improving	
第三區 全	全	III S-W improving	
第四區 全	全	IV S-W improving	
第五區 南, 晴	驟雨	V S-E showery fair later	
第六區 全	驟雨	VI S-E cloudy with some rain	
第七區 全	全	VII S-E cloudy with some rain	
第八區 全	全	VIII S-E cloudy with some rain	
第九區 北北東, 晴	全	IX N-E cloudy with some rain	

天氣概況
 昨晚昨夜太陽上陸... 暴風警報
 東京豫報 TOKYO.
 今晚... 明日... 暴風警報
 第一區... 第二區... 第三區... 第四區...

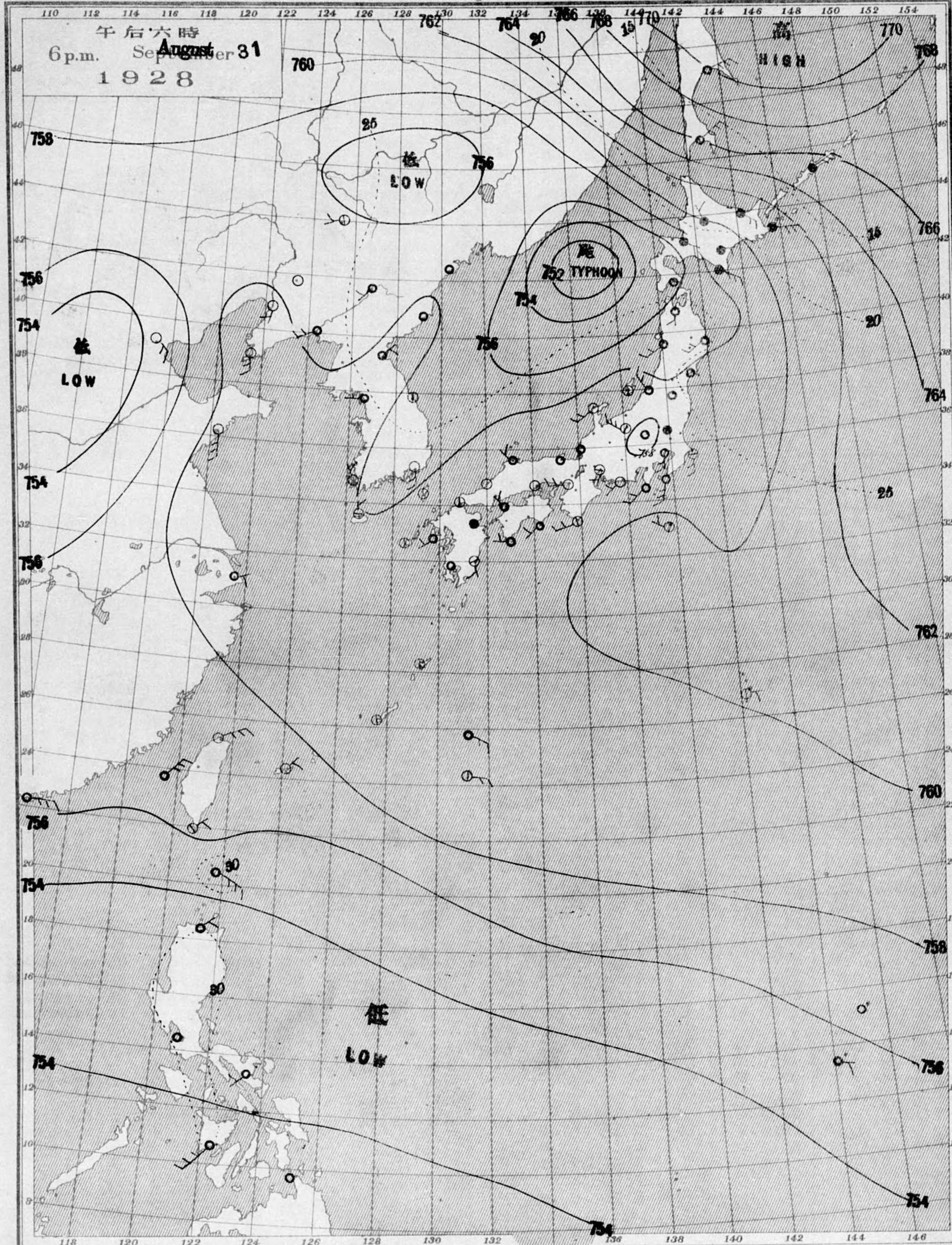
八月廿九日午前六時各地觀測表
OBSERVATIONS at 6 a.m. (135° M.S.T.) August 29 1928

測候所 STATIONS	氣壓		氣溫		風向		風速		雲量		天候		雨量	
	Air Press. mm. 700+	Air Temp. °C	Wind Direc.	Vel. m/s	Clouds Amt.	Form	Weather	Precip. mm. (1)						
パラオ Palau	55.4	25.1	W	6	10	N	r	46						
恒春 Kōsyun	54.0	23.9	-	1	9	SK	c	1						
臺東 Taitō	54.1	25.2	WNW	2	10	SK	c	1						
臺南 Tainan	53.6	24.8	-	1	1	SK	b	1						
澎湖 Hōko	54.3	25.9	NNE	4	1	SK	b	1						
臺北 Taihoku	54.9	22.0	-	0	3	SK	bc	14						
石垣 Isigakizima	53.1	26.0	N	3	2	K	b	-						
那覇 Naha	50.2	26.8	NW	7	10	SC	r	1						
名瀨 Naze	48.1	26.4	N	17	10	SK	c	3						
鹿兒島 Kagosima	50.9	27.2	ENE	8	10	SK	c	4						
宮崎 Miyazaki	53.1	25.8	ESE	8	10	SK	c	8						
熊本 Kumamoto	55.3	25.5	NE	4	10	SK	c	-						
足摺 Asizuri	55.5	26.1	E	13	10	N	r	-						
高知 Kōti	58.0	21.9	-	0	10	SK	c	7						
室戸 Muroto	57.0	24.4	E	11	10	SK	c	4						
徳島 Tokushima	58.7	24.3	E	2	10	SK	c	-						
和歌山 Wakayama	58.2	21.1	E	2	8	K	c	-						
潮郡 Siomisaki	58.9	24.4	E	5	10	SK	c	14						
大分 Ōita	55.3	24.5	E	2	10	KN	c	-						
松山 Matuyama	56.4	23.3	-	0	10	N	c	-						
大津 Tadotsu	57.6	23.4	-	1	6	SK	bc	1						
廣島 Hiroshima	57.2	22.5	NNE	2	9	SK	bc	-						
岡山 Okayama	58.4	22.6	E	4	2	SK	b	-						
神戸 Kōbe	59.1	24.0	E	7	2	KC	b	-						
大阪 Ōsaka	59.1	23.8	E	3	6	SK	bc	-						
京都 Kyōto	59.8	24.1	ENE	2	10	SK	c	-						
八木 Yagi	59.5	20.1	-	1	9	SK	c	-						
富田 Tomie	58.6	26.5	NE	4	10	SC	e	-						
長崎 Nagasaki	53.2	26.0	E	5	10	SK	e	-						
佐賀 Saga	54.7	25.4	NE	3	10	SK	e	-						
福岡 Fukuoka	54.2	23.0	-	0	9	SK	c	-						
福岡 Fukuoka	54.7	25.8	ESE	3	10	SK	e	-						
下関 Simonoseki	54.7	25.4	E	12	9	C	e	-						
濱田 Hamada	56.3	24.8	E	4	7	CS	bc	-						
境 Sakai	57.3	23.4	-	0	1	C	b	-						
宮津 Miyadu	58.9	21.1	-	1	4	KC	bc	-						
津 Tu	60.3	23.3	ESE	4	10	N	r	58						
岐阜 Gifu	60.7	21.4	-	1	2	SK	b	-						
名古屋 Nagoya	61.0	20.8	-	1	4	SK	bc	-						
濱松 Hamamatu	60.9	21.2	NE	2	1	CK	b	-						
長野 Nagano	61.1	23.2	ENE	11	6	KN	bc	22						
沼津 Numadu	61.1	21.7	ENE	2	4	SK	bc	2						
横浜 Yokohama	62.8	21.7	NNW	4	10	SK	e	34						
東京 Tōkyō	62.7	22.1	NNW	3	10	S	e	7						
熊谷 Kumagaya	63.0	21.6	-	1	10	N	c	1						
布良 Mera	62.0	21.8	N	2	10	SK	c	3						
銚子 Tyōsi	62.2	23.0	ESE	3	10	KN	t	4						
八丈島 Hatidōzima	60.5	24.4	ENE	6	9	K	c	2						
父島 Titizima	58.6	24.6	-	1	10	CS	c	-						
筑波山 Tukubasan	63.0	18.0	E	5	10	N	r	11						
高山 Takayama	62.4	17.2	-	0	10	S	c	-						
飯田 Iida	62.2	18.3	-	0	9	SK	c	10						
松本 Matumoto	63.3	17.4	-	0	1	SK	b	6						
長野 Nagano	61.5	21.8	SW	6	0	SK	b	-						
甲府 Kōfu	63.3	18.6	-	1	4	SK	f	-						
前橋 Maebasi	62.7	20.3	-	1	9	SK	e	11						
足尾 Asio	63.2	16.6	-	1	8	C	e	2						
宇都宮 Utunomiya	63.3	20.7	-	1	10	SK	e	-						
福島 Fukushima	63.8	20.8	-	0	10	CS	c	5						
彦根 Hikone	59.7	24.2	ESE	3	10	SK	e	-						
伊吹山 Ibukisan	59.3	14.4	SE	16	10	S	f	-						
福井 Fukui	59.4	19.6	-	1	1	SK	b	-						
金澤 Kanazawa	59.9	21.1	E	3	1	SK	b	1						
椿月 Minaduki	59.8	24.4	SE	2	10	KC	e	-						
伏木 Husiki	60.1	22.5	-	0	0	SK	b	-						
高田 Takata	59.9	23.0	WSW	2	0	K	b	-						
新潟 Niigata	60.9	24.1	SW	7	1	KC	b	-						
相川 Aikawa	60.1	25.9	ESE	4	1	K	b	-						
山形 Yamagata	63.0	18.7	-	0	3	SK	bc	1						
秋田 Akita	62.1	22.3	ESE	2	1	K	b	-						
水戸 Mito	62.8	20.6	-	1	10	N	r	10						
金山 Kanayama	63.4	20.5	-	0	10	SK	c	7						
石巻 Isinomaki	63.8	22.8	ESE	2	10	N	r	2						
水澤 Midusawa	63.6	20.7	-	0	10	S	c	1						
盛岡 Morioka	63.9	19.9	SE	2	9	SK	c	-						
宮古 Miyako	64.0	20.3	W	2	9	N	r	1						
青森 Aomori	61.6	20.4	-	0	10	S	f	-						
函館 Hakodate	63.5	22.9	E	4	2	S	b	-						
津軽 Suttu	63.4	23.2	S	11	9	SK	c	-						
札幌 Sapporo	64.5	22.0	-	1	1	SK	b	-						
羽根 Haboro	64.5	21.4	SE	5	1	C	b	-						
羽川 Asahigawa	65.7	18.5	-	0	3	S	bc	-						
浦河 Urakawa	65.6	21.5	ESE	5	0	N	r	1						
帯広 Obihiro	66.1	20.4	-	0	10	N	b	-						
網走 Abasiri	65.1	21.7	SSW	2	0	-	b	-						
釧路 Kusiro	66.2	20.4	-	1	10	S	c	-						
根室 Nemuro	66.2	19.4	S	3	10	S	f	1						
稚那 Syana	65.8	21.7	WSW	2	4	SK	bc	-						
大泊 Ootomari	64.5	19.6	SW	2	10	S	c	-						
敦賀 Sikka	64.2	15.2	N	2	10	S	c	-						
釜山 Husan	55.2	26.2	ENE	3	10	SK	c	1						
濟州島 Saisyūto	53.9	23.2	WSW	2	10	N	c	90						
木浦 Moppo	53.8	22.6	NE	3	10	N	r	106						
仁川 Zinsen	55.5	21.2	E	3	10	N	r	26						
江陵 Kōryō	56.4	22.0	-	0	10	SK	c	-						
元山 Gensan	56.7	20.8	-	1	10	N	r	35						
咸津 Zyōsin	58.6	22.4	NW	4	10	SK	c	-						
雄基 Yūki	59.4	22.3	SE	6	10	SK	c	-						
中江津 Tyūkōtin	55.3	18.2	-	0	10	N	r	20						
龍岩浦 Ryūganpo	54.2	21.2	-	1	10	N	r	8						
龍潭 Dairen	54.5	17.9	NW	3	10	S	c	4						
營口 Yinkow	54.8	17.4	NNW	2	10	SK	c	30						
奉天 Mukden	54.4	17.4	-	1	10	S	f	14						
長春 Changchun	55.5	17.0	-	1	10	S	f	2						
天津 Tientsin	56.4	18.9	-	0	0	CK	b	-						
青島 Tsingtau	55.3	19.9	NNW	9	9	SK	c	-						
上海 Shanghai	56.0	19.7	WNW	2	0	CS	b	-						
上海 Shanghai	52.7	26.4	WSW	8	6	KC	bc	-						
ラサライ Rasazima	52.7	26.4	WSW	8	6	KC	bc	-						
大東島 Ōagarizima	49.3	-	SW	8	10	SK	c	0-10						

八月廿八日午後六時各地觀測表
OBSERVATIONS at 6 p.m. (135° M.S.T.) August 28 1928

測候所 STATIONS	氣壓		氣溫		風向		風速		雲量		天候		雨量	
	Air Press. mm. 700+	Air Temp. °C	Wind Direc.	Vel. m/s	Clouds Amt.	Form	Weather	Precip. mm. (2)						
パラオ Palau	55.8	27.2	WNW	4	10	SK	c	-						
恒春 Kōsyun	53.0	29.9	NW	3	3	K	bc	-						
澎湖 Hōko	54.3	26.2	-	1	10	N	r	2						
臺北 Taihoku	54.3	26.2	-	1	10	N	r	2						
石垣 Isigakizima	52.3	28.8	N	2	10	SK	c	-						
那覇 Naha	50.0	27.6	N	10	3	S	bc	-						
名瀨 Naze	48.0	27.0	NNE	8	10	N	r	-						
鹿兒島 Kagosima	54.1	28.0	E	6	10	SK	c	-						
宮崎 Miyazaki	55.6	25.0	ESE	5	10	N	c	2						
熊本 Kumamoto	54.6	29.0	E	7	8	SK	c	-						
足摺 Asizuri	57.3	26.9	E	11	9	N	c	-						
高知 Kōti	58.6	26.5	-	1	10	CK	c	-						
室戸 Muroto	58.3	24.8	E	10	10	SK	c	-						
和歌山 Wakayama	57.9	27.8	-	1	2	K	b	-						
潮郡 Siomisaki	59.2	25.3	ENE	5	4	KN	bc	4						
大分 Ōita	58.7	26.6	E	3	3	K	bc	-						
松山 Matuyama	57.3	26.6	NW	2	10	N	c	-						
大津 Tadotsu	57.6	27.6	-	0	10	SK	c	1						
廣島 Hiroshima	57.8	28.3	-	1	10	SK	c	-						
岡山 Okayama	58.0	27.9	SE	4	9	SK	c	-						
大阪 Ōsaka	58.4	28.9	E	3	3	SK	bc	-						
富田 Tomie	54.4	30.4	NE	3	8	KC	bc	-						
長崎 Nagasaki	54.4	29.4	ENE	2	10	KC	bc	-						
福岡 Fukuoka	55.0	28.2	E	4	1	K	b	-						
福岡 Fukuoka	55.6	27.6	-	1	10	KC	bc	-						
下関 Simonoseki	55.8	26.8	ESE	11	1	SK	b	-						
濱田 Hamada	56.7	28.1	-	1	10	SK	c	-						
境 Sakai	56.9	27.9	SE	2	1	SC	b	-						
宮津 Miyadu	58.3	28.4	SSE	3	1	KC	b	-						
名古屋 Nagoya	60.6	25.8	S	6	9	SK	c	-						
濱松 Hamamatu	60.8	26.0	ESE	5	1	C	b	-						
長津島 Nagaturo	61.0	25.5	ENE	11	7	SK	bc	-						
横浜 Yokohama	61.9	25.2	E	3	10	SK	c	-						
東京 Tōkyō	62.0	23.8	NE	2	10	SK	c	-						
布良 Mera	61.5	24.8	NE	2	6	KC	bc	-						
銚子 Tyōsi	61.8	24.4	ENE	3	10	K	c	-						
八丈島 Hatidōzima	60.4	25.2	ENE	5	9	C	e	-						
父島 Titizima	58.2	27.0	-	0	10	N	c	-						
筑波山 Tukubasan	62.2	18.2	ENE	10	4	SK	bc	-						
高山 Takayama	60.3	22.5	ESE	2	10	N	c	-						
長野 Nagano	59.7	24.4	SW	4										

天氣圖
WEATHER CHART.
THE CENTRAL METEOROLOGICAL OBSERVATORY OF JAPAN. TOKYO.



明治廿七年三月七日第三種郵便物認可
昭和三年九月一日發行

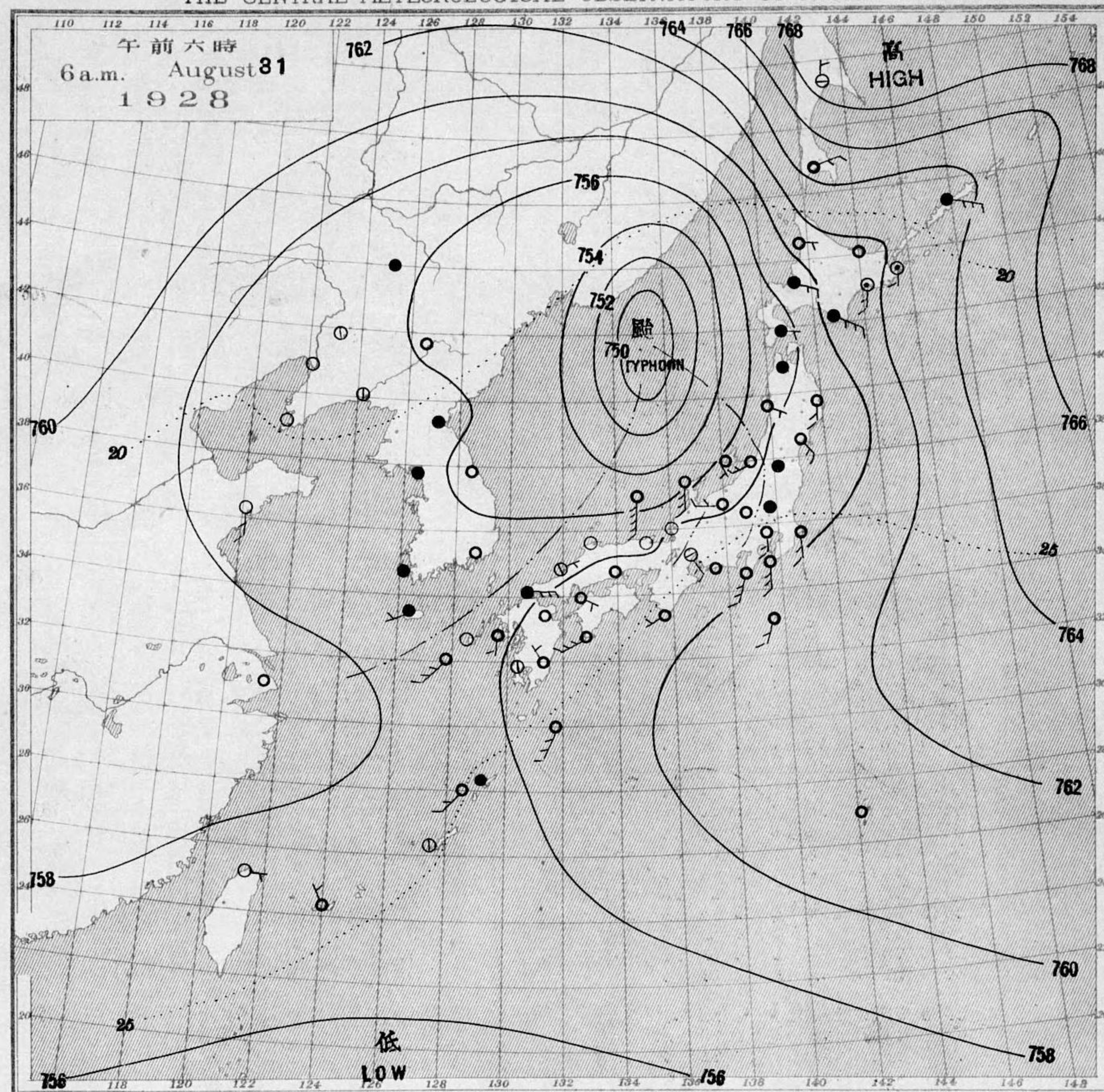
發行人發行所
東京市麹町區元龜町壹番地

中央氣象臺

東京市神田區西小川町一丁目六番地 電話九段二八四四番
販賣印刷者合資會社 清華堂 (定價郵稅共金五錢)

等壓線 Isobaric line	○ 快晴 Clear	⊗ 雪 Snow	○ 軟風 Light Wind 2-4	⊗ 烈風 Strong Gale 15-20 m.p.s.	⊗ 颶風 Hurricane 29-35 m.p.s.
等溫線 Isothermal line	⊙ 晴 Fair	⊙ 霧 Fog	○ 和風 Moderate Wind 4-6	⊗ 15-20 m.p.s.	⊗ 29-35 m.p.s.
不連續線 Discontinuity	○ 曇 Cloudy	⊙ 雷雨 Thunder storm	○ 疾風 Strong Wind 6-10	⊗ 20-25 "	⊗ 35-40 "
	● 雨 Rain		○ 強風 Gale 10-15	⊗ 25-29 "	⊗ 40 <

天氣圖
WEATHER CHART.
THE CENTRAL METEOROLOGICAL OBSERVATORY OF JAPAN. TOKYO.



天氣圖第二四號

天氣豫報

第一區	北乃東風	晴
第二區	南乃西風	曇
第三區	全	全
第四區	全	全
第五區	全	全
第六區	南乃東風	曇
第七區	全	曇
第八區	全	曇少雨
第九區	全	天氣良々

WEATHER FORECASTS

I	N-E fair
II	S-W fair
III	S-W fair
IV	S-W fair
V	S-W fair
VIS	S-E fair
VII	S-E cloudy
VIII	S-E cloudy with some rain
IX	S-E improving

天氣概況

颶風ハ日本海中部北寄リアリ七四八報、程度五、北々東ニ進シ、居ル西北利里沿海州ニ襲フ模様アリ、北海道樺太、海上ニ多ク南風ガ強ク、雨ハ津輕海峡カハ札幌ニ降リ、居リ其他全国所々驟雨ガアル、東京湾附近ニ南風ガ稍強ク、高氣壓ハ「ホーッ」海及北海道、東海上ニ七六六報、モガリ、其間ニ七五八報、モガリ、天氣ハ少シト云、三四日ニ續クマシク。

東京豫報 TOKYO.

今晚、南風次第ニ弱リ、晴レリ、曇ッリ、明日、南々、南西風、晴レリ、曇ッリ。

暴風警報

第三四區、三十日午後八時ニ七分警報ヲ解ク、東京地方、南風強ク、三十一日午前八時五分警報ス。

八月參拾日午前六時各地觀測表
OBSERVATIONS at 6 a.m. (135° M.S.T.) August 30 1928


測候所 STATIONS	氣壓 Air Press. mm. 700+	氣溫 Air Temp. °C	風向		風速		雲量	雲形	天氣	雨量 Precip. mm. (1)	測候所 STATIONS	氣壓 Air Press. mm. 700+	氣溫 Air Temp. °C	風向		風速		雲量	雲形	天氣	雨量 Precip. mm. (1)																																																																																																														
			Dir.	Vel.	Dir.	Vel.								Dir.	Vel.																																																																																																																				
パラオ Palau	55.4	24.6	WNW	5	10	N	bc			101	山形 Yamagata	61.6	19.6	-	1	4	C	bc			1																																																																																																														
恒春 Kōsyun	54.7	24.4	NE	2	6	SK	bc			-	秋田 Akita	59.6	24.4	ESE	5	1	C	b			7																																																																																																														
臺東 Taitō	55.6	23.1	WNW	3	10	SK	bc			-	水戸 Mito	61.4	23.0	-	0	10	N	r			9																																																																																																														
臺南 Tainan	54.9	22.9	-	0	2	SK	b			-	金山 Kanayama	62.1	21.5	-	0	10	S	c			2																																																																																																														
澎湖 Hōko	55.0	24.8	NNE	3	0	-	b			-	石巻 Isinomaki	62.2	24.1	SE	3	10	N	r			4																																																																																																														
臺北 Taihoku	56.1	19.4	-	1	0	-	b			-	水澤 Midusawa	62.0	22.0	-	1	10	N	r			5																																																																																																														
石垣 Isigakizima	55.1	23.2	-	1	0	-	b			-	盛岡 Morioka	62.2	20.6	E	2	10	SK	c			-																																																																																																														
那覇 Naha	54.7	24.3	SSW	2	0	bc	b			-	宮古 Miyako	62.2	21.2	-	0	10	N	r			-																																																																																																														
名瀬 Naze	53.6	24.2	-	1	7	C	bc			4	青森 Aomori	61.3	21.0	-	0	10	CS	c			-																																																																																																														
鹿児島 Kagosima	50.4	24.7	-	1	10	N	r			45	鹿部 Hakodate	62.0	23.1	E	3	4	SK	bc			-																																																																																																														
宮崎 Miyazaki	48.7	25.7	WSW	8	10	SK	c			112	壽都 Suttu	61.3	23.4	S	11	10	SK	c			-																																																																																																														
熊本 Kumamoto	47.9	25.4	SW	4	10	N	r			70	札幌 Sapporo	63.2	22.4	SE	4	10	N	c			-																																																																																																														
足利 Asizuri	46.8	25.6	SW	32	10	N	r			103	羽根 Haboro	63.4	23.6	SE	4	10	SK	c			-																																																																																																														
高知 Kōti	47.2	24.7	SE	15	10	N	r			108	旭川 Asahigawa	64.3	19.1	-	0	8	N	c			-																																																																																																														
室戸 Muroto	51.1	20.7	NW	8	10	N	r			58	川中川 Irukawa	64.6	22.2	E	3	10	N	r			2																																																																																																														
徳島 Tokushima	49.7	24.3	SE	10	10	N	r			77	浦戸 Obihiro	64.6	20.9	-	0	10	N	r			2																																																																																																														
和歌山 Wakayama	52.5	26.6	SSE	7	10	N	r			5	網走 Abasiri	63.9	21.8	-	1	1	SK	b			-																																																																																																														
潮郡 Misasaki	56.2	26.5	SSE	9	10	N	c			7	釧路 Kusiro	65.0	19.9	SSE	2	10	S	f			5																																																																																																														
大分 Ooita	44.4	23.5	WSW	6	10	N	r			187	根室 Nemuro	64.9	19.8	S	4	10	S	f			-																																																																																																														
松山 Matuyama	40.3	25.0	SSE	8	10	N	r			52	紗那 Syana	65.2	21.5	S	2	1	SK	b			-																																																																																																														
多度津 Tadotu	45.2	24.5	E	5	10	N	r			21	大泊 Ootomari	64.3	20.0	-	0	10	S	f			-																																																																																																														
廣島 Hiroshima	41.4	24.3	E	5	10	N	r			23	敦香 Sikka	65.9	15.7	-	1	10	N	r			13																																																																																																														
岡山 Okayama	48.2	26.4	SE	12	10	SK	c			17	釜山 Husan	49.6	25.1	N	3	10	SK	c			1																																																																																																														
神戸 Kōbe	53.4	23.8	ENE	11	10	N	r			4	濟州島 Saisyūto	52.3	24.6	N	6	10	N	c			3																																																																																																														
大阪 Ōsaka	54.2	24.8	E	3	10	SK	c			15	木浦 Moppo	51.5	23.0	NNW	4	9	SK	c			27																																																																																																														
京都 Kyōto	55.3	24.4	ESE	4	10	N	r			13	仁川 Zinsen	53.0	20.0	NNE	6	10	SK	r			62																																																																																																														
八木 Yagi	54.5	22.8	-	1	10	N	r			13	江陵 Kōryō	53.0	22.4	-	1	10	N	r			46																																																																																																														
富江 Tomie	50.4	26.0	NW	3	8	C	c			6	元山 Gensan	55.4	19.4	SW	3	10	N	c			36																																																																																																														
長崎 Nagasaki	49.1	23.1	WNW	4	10	SK	c			6	城津 Zyōsin	57.6	22.0	NW	4	10	N	c			110																																																																																																														
佐賀 Saga	47.1	24.0	W	3	10	SK	c			26	雄基 Yūki	58.2	22.8	SE	5	10	SK	c			5																																																																																																														
福岡 Fukuoka	47.2	23.5	NW	3	10	N	r			13	中江津 Tyūkōtin	54.6	17.3	-	1	10	N	r			92																																																																																																														
藤原 Ituhara	48.7	25.1	NNW	6	10	N	r			-	龍岩浦 Ryūganpo	54.7	20.2	E	3	10	SK	c			1																																																																																																														
下関 Simonoseki	44.4	23.0	NNW	4	10	N	r			19	大連 Dairen	55.6	18.7	WNW	4	9	C	c			1																																																																																																														
濱田 Hamada	42.6	24.0	ENE	9	10	N	c			5	營口 Yinkow	54.7	17.3	-	1	10	CS	c			1																																																																																																														
境 Sakai	47.1	25.7	ENE	10	10	SK	c			3	奉天 Mukden	55.8	17.5	-	0	10	S	f			21																																																																																																														
宮津 Miyadu	53.4	26.8	SE	4	10	SK	c			23	長春 Changchun	54.7	18.6	S	2	10	S	f			17																																																																																																														
津 Tu	56.4	26.0	ESE	10	10	N	c			23	天津 Tientsin	54.2	20.6	-	1	0	KC	b			-																																																																																																														
岐阜 Gifu	58.8	24.2	NNE	3	10	SK	c			1	青島 Tsingtau	55.2	20.7	NNW	2	10	CS	c			-																																																																																																														
名古屋 Nagoya	58.0	24.3	SE	6	9	SK	c			1	上海 Shanghai	55.4	20.0	W	3	1	SK	b			-																																																																																																														
瀬松 Hamamatu	59.9	22.9	E	4	10	N	r			18	ラサ島 Rasazima	55.9	26.8	S	6	6	KC	bc			-																																																																																																														
長津呂 Nagaturo	60.5	25.5	E	7	10	N	r			2	大東島 Ōogarizima	55.7	-	S	3	10	SK	c			-																																																																																																														
沼津 Numadu	60.6	22.7	E	2	10	SK	c			20	<table border="1"> <thead> <tr> <th rowspan="2">船名</th> <th rowspan="2">東經</th> <th rowspan="2">北緯</th> <th rowspan="2">氣壓</th> <th rowspan="2">風向</th> <th rowspan="2">風力</th> <th rowspan="2">天氣</th> <th colspan="2">SHIP.</th> </tr> <tr> <th>E Long.</th> <th>N Lat.</th> </tr> </thead> <tbody> <tr> <td>NYK. Syunyo m.</td> <td>144</td> <td>34</td> <td>62.5</td> <td>ESE</td> <td>2</td> <td>c</td> <td></td> <td></td> </tr> <tr> <td>Tōtai maru</td> <td>128</td> <td>28</td> <td>54.1</td> <td>NNW</td> <td>3</td> <td>bc</td> <td></td> <td></td> </tr> <tr> <td>Syunkō maru</td> <td>113</td> <td>17</td> <td>53.9</td> <td>S</td> <td>3</td> <td>bc</td> <td></td> <td></td> </tr> <tr> <td>5th Furusawa m.</td> <td>157</td> <td>52</td> <td>62.2</td> <td>NNE</td> <td>1</td> <td>c</td> <td></td> <td></td> </tr> <tr> <td>Momoha maru</td> <td>126</td> <td>34</td> <td>53.1</td> <td>NE</td> <td>2</td> <td>c</td> <td></td> <td></td> </tr> <tr> <td>Misuhō maru</td> <td>125</td> <td>29</td> <td>53.4</td> <td>NNW</td> <td>3</td> <td>bc</td> <td></td> <td></td> </tr> <tr> <td>Kagi maru</td> <td>134</td> <td>40</td> <td>57.9</td> <td>E</td> <td>4</td> <td>c</td> <td></td> <td></td> </tr> <tr> <td>Nagasaki maru</td> <td>128</td> <td>32</td> <td>51.8</td> <td>E</td> <td>4</td> <td>c</td> <td></td> <td></td> </tr> <tr> <td>Inaba maru</td> <td>146</td> <td>47</td> <td>65.3</td> <td>SSE</td> <td>1</td> <td>c</td> <td></td> <td></td> </tr> <tr> <td>Akibasan maru</td> <td>148</td> <td>39</td> <td>66.6</td> <td>SE</td> <td>2</td> <td>b</td> <td></td> <td></td> </tr> <tr> <td>Nanking maru</td> <td>139</td> <td>34</td> <td>60.0</td> <td>E</td> <td>3</td> <td>c</td> <td></td> <td></td> </tr> </tbody> </table>											船名	東經	北緯	氣壓	風向	風力	天氣	SHIP.		E Long.	N Lat.	NYK. Syunyo m.	144	34	62.5	ESE	2	c			Tōtai maru	128	28	54.1	NNW	3	bc			Syunkō maru	113	17	53.9	S	3	bc			5th Furusawa m.	157	52	62.2	NNE	1	c			Momoha maru	126	34	53.1	NE	2	c			Misuhō maru	125	29	53.4	NNW	3	bc			Kagi maru	134	40	57.9	E	4	c			Nagasaki maru	128	32	51.8	E	4	c			Inaba maru	146	47	65.3	SSE	1	c			Akibasan maru	148	39	66.6	SE	2	b			Nanking maru	139	34	60.0	E	3	c		
船名	東經	北緯	氣壓	風向	風力	天氣	SHIP.																																																																																																																												
							E Long.	N Lat.																																																																																																																											
NYK. Syunyo m.	144	34	62.5	ESE	2	c																																																																																																																													
Tōtai maru	128	28	54.1	NNW	3	bc																																																																																																																													
Syunkō maru	113	17	53.9	S	3	bc																																																																																																																													
5th Furusawa m.	157	52	62.2	NNE	1	c																																																																																																																													
Momoha maru	126	34	53.1	NE	2	c																																																																																																																													
Misuhō maru	125	29	53.4	NNW	3	bc																																																																																																																													
Kagi maru	134	40	57.9	E	4	c																																																																																																																													
Nagasaki maru	128	32	51.8	E	4	c																																																																																																																													
Inaba maru	146	47	65.3	SSE	1	c																																																																																																																													
Akibasan maru	148	39	66.6	SE	2	b																																																																																																																													
Nanking maru	139	34	60.0	E	3	c																																																																																																																													
横濱 Yokohama	61.3	23.6	ESE	3	10	N	r			3	觀測所	時刻	氣壓	風向	風力	氣溫	天氣																																																																																																																		
東京 Tōkyō	61.3	23.6	-	1	10	SK	c			37	STATIONS	Time	Air Pressure	Wind (3)	Air Temp.	Weather.																																																																																																																			
鹿谷 Kumagaya	61.6	22.8	-	1	10	N	c			2	Hongkong	17	54.2	E 4	29	fair																																																																																																																			
布良 Mera	61.0	25.8	SE	3	10	SK	c			9	Manila	15	55.1	SE 4	28	overcast																																																																																																																			
鏡子 Tyōsi	61.3	24.1	SE	2	10	KC	c			9	Appari	15	53.0	SW 2	30	overcast																																																																																																																			
八丈島 Hatidoyōzima	60.7	25.6	SW	5	10	S	c			1	Legaspi	15	53.6	WSW 4	29	overcast																																																																																																																			
父島 Titizima	60.1	25.1	-	0	10	CS	c			1	Hilo	15	55.1	SW 4	29	overcast																																																																																																																			
筑波山 Tukubasan	62.2	19.2	SE	9	10	S	e			6	Surigao	15	54.8	W 4	30	overcast																																																																																																																			
高山 Takayama	59.2	18.8	-	0	10	N	c			2	Yap																																																																																																																								
飯田 Iida	61.0	19.2	-	0	10	N	c			2	Guam	15	54.2	SE 2	-	overcast																																																																																																																			
松本 Matumoto	60.8	18.7	-	0	8	SK	c			-	Baseo	15	53.0	NW 1	30	overcast																																																																																																																			
長野 Nagano	59.3	23.2	SW	5	10	CK	c			-	Wladivostok	7	61.0	SE 1	-	-																																																																																																																			
甲府 Kōfu	61.8	21.2	-	0	10	N	r			1	Nikolaievsk	7	64.2	NW 1	-	-																																																																																																																			
前橋 Maebasi	61.3	21.9	-	0	10	N	r			14	Harbin	7	57.5	E 4	-	-																																																																																																																			
足尾 Asio	61.9	18.4	-	0	10	S	f			27	Tsitsihar	7	60.5	NE 5	-	-																																																																																																																			
宇都宮 Utunomiya	62.2	22.0	-	1	10	SK	c			19	Olga	7	63.4	NE 0	-	-																																																																																																																			
福島 Fukushima	62.2	21.3	-	0	10	S	f			34	Khabarovsk	7	64.0	E 1	-	-																																																																																																																			
彦根 Hikone	56.0	25.3	ESE	5	10	SK	c			3	Blagovestchansk	7	65.6	- 0	-	-																																																																																																																			
伊吹山 Ibukisan	55.4	16.7	SE	25	10	N	r			6	Manchuria	7	64.8	E 4	-	-																																																																																																																			
福井 Fukui	55.2	25.7	S	2	10	SK	c			1	Irkutsk	7	61.0	NW 2	-	-																																																																																																																			
金澤 Kanazawa	55.7	22.6	S	2	10	N	r			-	Alexandrovska	7	64.0	NE 2	-	-																																																																																																																			
皆月 Minaduki	56.1	27.9	SE	5	10	SK	c			-	Pavlovsk	7	67.7	N 1	-	-																																																																																																																			
伏木 Husiki	56.6	24.1	-	1	10	N	r			-	Wladivostok	13	60.7	S 4	notes	-																																																																																																																			
高田 Takata	57.5	27.0	SSE	4	10	SK	c			-	Harbin	13	56.8	S 4	in the preceding 24 hours.	-																																																																																																																			
新潟 Niigata	58.7	25.5	SW	7	8	SK	c			-	Khabarovsk	13	63.7	W 6	in the preceding 6 hours.	-																																																																																																																			
相川 Aikawa	57.4	27.3	SE	6	10	SK	c			-	Blagovestchansk	13	65.0	NE 2	in the preceding 6 hours.	-																																																																																																																			
											Manchuria	13	68.4	NE 2	in the preceding 6 hours.	-																																																																																																																			
											Toshnyavo	13	64.6	NE 2	in the preceding 6 hours.	-																																																																																																																			

天氣 Weather 快晴 Clear 晴 Fair 曇 Cloudy 雨 Rain 雪 Snow 霧 Fog 雷雨 Thunderstorm
 記號 Notation b bc c r s f t

八月廿九日午後六時各地觀測表
OBSERVATIONS at 6 p.m. (135° M.S.T.) August 29 1928

測候所 STATIONS	氣壓 Air Press. mm. 700+	氣溫 Air Temp. °C	風向		風速		雲量	雲形	天氣	雨量 Precip. mm. (2)	測候所 STATIONS	氣壓 Air Press. mm. 700+	氣溫 Air Temp. °C	風向		風速		雲量	雲形	天氣	雨量 Precip. mm. (2)
			Dir.	Vel.	Dir.	Vel.															
パラオ Palau	55.1	24.0	WNW	2	10	N	r			21	仁川 Zinsen	54.8	21.0	ENE	4	10	N	r			13
恒春 Kōsyun	53.9	28.7	NE	2	9	SC	bc			-	江陵 Kōryō	55.6	23.4	SSW	2	10	N	r			-
澎湖 Hōko	53.9	28.6	NNE	5	0	SK	b			-	元山 Gensan	56.7	21.6	ENE	3	10	N	r			1
臺北 Taihoku	54.5	29.4	NE	3	1	SK	b			-	城津 Zyōsin	-	-	-	-	-	-	-	-	-	-
石垣 Isigakizima	53.8	29.0	NW	4	2	KC	b			-	雄基 Yūki	-	-	-	-	-	-	-	-	-	-
那覇 Naha	52.5	27.9	WNW	6	0	C	b			-	中江津 Ty										

天氣圖
WEATHER CHART.
THE CENTRAL METEOROLOGICAL OBSERVATORY OF JAPAN. TOKYO.



等壓線 Isobaric line
等溫線 Isothermal line
不連續線 Discontinuity

快晴 Clear
晴 Fair
曇 Cloudy
雨 Rain

雪 Snow
霧 Fog
雷雨 Thunder storm

軟風 Light Wind 2-4
和風 Moderate Wind 4-6
疾風 Strong Wind 6-10
強風 Gale 10-15

烈風 Strong Gale 15-20
颶風 Hurricane 20-25
暴風 Hurricane 25-30
暴風 Hurricane 30-35
暴風 Hurricane 35-40
暴風 Hurricane 40 <

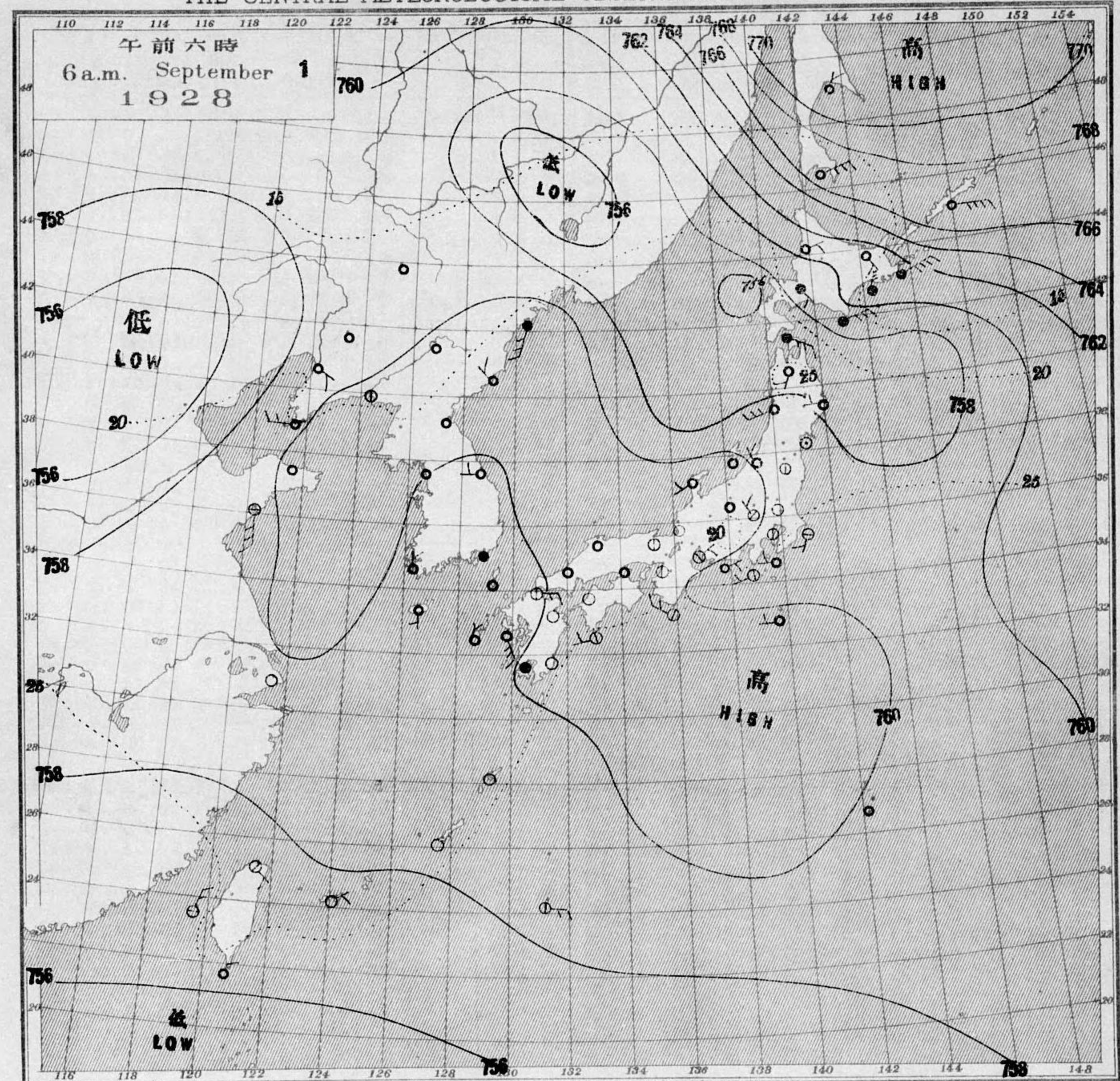
明治廿七年三月七日第三種郵便物認可
昭和三年九月二日發行

發行人 發行所
東京市麹町區元町町番地

中央氣象臺

東京市神田區西小川町一丁目六番地電話九段二八四四番
販賣印刷者合資會社 清華堂 定價郵稅共金五錢

天氣圖
WEATHER CHART.
THE CENTRAL METEOROLOGICAL OBSERVATORY OF JAPAN. TOKYO.



天氣豫報		WEATHER FORECASTS	
第一區 北方至東ノ風	晴	I N-E	fair
第二區 全	全	II N-E	fair
第三區 南方至西ノ風	全	III S-W	fair
第四區 全	全	IV S-W	fair
第五區 北方至西ノ風	全	V N-W	fair
第六區 南方至西ノ風	曇	VI S-W	cloudy
第七區 全	晴	VII S-W	fair
第八區 北方至東ノ風	雨	VIII N-E	rainy
第九區 南方至東ノ風	全	IX S-E	rainy

天氣概況

本州四國中国ノ七六〇兆ノ高氣圧ノ地ニ大氣力
津輕海峡ノ東ノ西ノ七五六兆ノ低氣圧ノ谷ノ間
チチマ海ノ七七〇兆ノ大高氣圧ノ南下ノ風止
居ニ此ノ北ノ北海道ノ高氣圧ノ東ノ風力ノ強
ニ珍ニ此ノ程ノ高氣圧ノ水ノ寒ノカ
温度ノ一般ノ降ノ日中ノ又昇ルガ。

東京豫報 TOKYO.

今晩初ノ雨ノ後北ノ風ノ大氣力ノ増進ノ其
味ノ七ノ場所ノ列ヲ又
明日初北ノ風ノ南ノ風ノ大氣力ノ
暴風警報
東京地方 其一日午後八時十分警報ノ解ヲ
第八區 風雨強ルニ一〇時前九時警報ノ入

天氣圖第二四五號

八月廿壹日午前六時各地觀測表
OBSERVATIONS at 6a.m. (135° M.S.T.) August 31 1928

測候所 STATIONS	氣壓 Air Press. mm. 700+	氣溫 Air Temp. °C	風向風速 Wind		雲量雲形 Clouds		天氣 Weather	雨量 Precip. mm. (1)	測候所 STATIONS	氣壓 Air Press. mm. 700+	氣溫 Air Temp. °C	風向風速 Wind		雲量雲形 Clouds		天氣 Weather	雨量 Precip. mm. (1)
			Dir.	Vel.	Amt.	Form						Dir.	Vel.	Amt.	Form		
パラオ Palau	55.4	26.3	WSW	3	10	N	c	16	山形 Yamagata	58.4	22.2	-	0	10	SC	c	-
恒春 Kōsyun	55.7	25.9	NE	3	4	CK	bc	-	秋田 Akita	57.3	24.4	ESE	2	10	SK	c	11
臺東 Taitō	56.8	23.6	WNW	3	9	SK	bc	-	水戸 Mito	59.4	24.6	SSE	2	9	SC	c	-
臺南 Tainan	56.0	22.6	-	0	1	C	b	-	金山 Kanayama	59.0	24.6	-	0	10	SK	c	-
澎湖 Hōko	56.3	24.0	NNE	2	0	SK	b	-	石巻 Isinomaki	59.6	24.4	SE	5	10	SK	c	-
臺北 Taihoku	57.1	20.9	E	2	0	-	b	-	水澤 Midusawa	59.0	24.1	S	5	10	S	c	4
石垣 Isigakizima	57.2	22.7	NNW	2	3	KC	c	-	盛岡 Morioka	59.0	23.4	S	2	10	N	r	-
那覇 Naha	57.1	23.9	-	1	3	CK	bc	1	盛岡 Morioka	58.8	24.2	S	5	10	KC	a	2
名瀬 Naze	57.6	25.1	-	0	10	N	r	-	青森 Aomori	57.9	21.9	-	0	10	N	r	-
鹿兒島 Kagosima	56.6	23.0	-	1	4	SK	bc	1	函館 Hakodate	57.7	22.9	E	2	10	N	r	-
宮崎 Miyazaki	58.4	22.5	NNW	2	10	C	c	-	壽都 Suttu	57.6	23.3	S	12	10	SK	r	-
熊本 Kumamoto	58.1	22.0	-	1	2	C	b	-	札幌 Sapporo	59.2	23.0	ESE	5	10	SK	r	-
足摺 Asizuri	59.1	25.9	WSW	6	9	N	c	-	羽根 Haboro	60.5	22.8	E	2	10	N	r	-
高知 Kōchi	59.5	23.8	-	1	10	SC	c	93	旭川 Asahigawa	60.8	20.7	-	0	10	S	c	-
室戸 Muroto	59.0	24.7	SW	5	10	N	c	1	浦河 Urakawa	60.6	22.8	ESE	7	10	N	r	3
徳島 Tokushima	58.7	22.7	-	0	7	CS	bc	30	浦河 Obihiro	61.4	21.2	-	1	10	N	r	3
和歌山 Wakayama	57.9	24.9	-	0	3	C	bc	5	網走 Abasiri	61.3	21.3	-	0	10	S	c	-
潮脚 Siomisaki	58.3	21.0	WSW	3	8	SK	a	5	根室 Kusiro	62.1	20.4	S	4	10	S	f	32
大分 Ōita	58.3	21.0	-	0	10	C	c	-	根室 Nemuro	62.2	20.5	S	3	10	S	f	38
松山 Matuyama	58.3	22.8	ESE	2	9	C	c	22	紗那 Syana	62.9	16.1	ESE	7	10	N	r	11
多度津 Tadotu	58.1	22.8	SSE	2	9	C	e	22	大泊 Ootomari	65.6	16.4	NNE	4	10	SK	c	30
廣島 Hiroshima	58.3	22.3	-	1	3	C	bc	33	敦香 Sikka	69.0	14.0	N	2	3	KC	bc	1
岡山 Okayama	58.3	22.7	-	1	9	CS	e	32	釜山 Husan	56.5	24.8	-	0	10	SK	c	-
神戸 Kōbe	58.7	25.4	WNW	2	10	SK	e	26	濟州島 Saisyūto	57.6	21.3	WSW	3	10	N	r	-
大阪 Ōsaka	58.5	24.8	-	1	0	SK	b	7	木浦 Moppo	56.8	23.2	-	1	10	N	r	-
京都 Kyōto	58.8	23.3	-	1	8	SK	e	25	下関 Simonoseki	57.1	23.0	-	1	10	N	r	-
八木 Yagi	58.4	21.5	-	1	0	S	b	2	仁川 Zinsen	55.9	20.6	-	1	10	SK	c	32
富江 Tomie	57.8	23.8	-	1	2	KC	b	17	江陵 Kōryō	56.9	20.7	-	1	10	N	r	123
長崎 Nagasaki	57.9	23.8	S	3	10	KC	c	17	元山 Gensan	57.9	21.1	NW	4	10	SK	c	94
佐賀 Saga	57.7	24.6	-	1	10	K	c	-	羅津 Zōsin	55.9	22.3	-	1	10	SK	c	4
福岡 Fukuoka	57.4	24.4	SSE	2	2	K	b	5	中江津 Tyūkōtin	55.8	17.1	-	1	10	S	c	15
熊本 Kumamoto	57.3	24.2	-	1	10	KC	c	2	龍岩浦 Ryūganpo	57.0	18.5	-	1	6	SK	bc	-
下関 Simonoseki	57.5	24.0	E	6	9	SK	r	4	大連 Dairen	57.7	19.9	-	1	0	-	b	-
濱田 Hamada	57.7	22.6	NNE	2	7	SK	bc	4	營口 Yinkow	57.5	17.8	-	1	0	-	b	-
境 Sakai	57.0	22.0	-	0	2	SC	b	21	奉天 Mukden	57.1	18.1	-	0	6	SK	bc	-
宮津 Miyadu	57.5	23.5	-	0	0	SK	b	50	長春 Changchun	56.9	18.8	-	0	10	N	r	15
津 Tu	58.6	22.5	-	1	3	CS	bc	24	天津 Tientsin	55.7	22.0	-	0	6	C	bc	-
岐阜 Gifu	58.5	24.6	-	1	8	SK	e	27	青島 Tsingtau	57.5	22.0	S	4	0	-	b	-
名古屋 Nagoya	59.2	24.4	SSE	4	6	SK	bc	30	上海 Shanghai	58.2	23.5	-	0	10	SK	c	-
瀬波 Hamamatu	59.6	25.5	-	0	10	SK	c	18	ラサキ Rasazima	58.3	26.8	SE	4	3	CK	bc	-
長津島 Nagaturo	59.9	25.8	SSW	6	10	CS	c	1	大東島 Ōagarizima	58.7	-	ESE	3	10	SK	c	-
沼津 Numadu	59.1	26.5	SW	5	10	N	c	2									
横濱 Yokohama	59.5	25.7	S	7	6	C	bc	10									
東京 Tōkyō	59.2	25.9	S	5	10	CS	e	4									
熊谷 Kumagaya	58.5	24.0	-	0	10	S	e	14									
布良 Mera	59.9	26.6	S	7	10	SK	c	3									
銚子 Tyōsi	59.7	25.0	S	4	10	KC	c	-									
八丈島 Hatidōyōzima	60.8	25.7	SSW	4	10	CS	c	-									
父島 Titizima	60.4	25.7	-	1	10	CS	c	-									
旗波山 Tukubasan	59.3	20.6	SSW	2	10	S	f	8									
高山 Takayama	59.2	21.1	-	1	10	N	r	13									
飯田 Iida	59.9	23.0	W	4	10	SK	c	12									
松本 Matsumoto	58.2	23.0	SE	6	10	C	e	1									
長野 Nagano	57.1	25.7	W	4	10	SK	c	-									
甲府 Kōfu	59.9	21.7	-	1	10	SK	c	56									
前橋 Maebasi	58.7	24.0	-	0	10	SK	c	15									
足尾 Asio	58.7	20.7	-	0	10	SK	c	21									
宇都宮 Utunomiya	59.3	23.9	-	1	10	N	r	19									
福島 Fukuima	58.7	24.0	-	1	10	N	r	-									
彦根 Hikone	58.8	23.8	-	1	10	SK	c	9									
伊吹 Ibukisan	59.7	17.7	SW	7	10	S	f	24									
福井 Fukui	58.0	23.8	-	1	1	SK	b	7									
金澤 Kanazawa	57.2	24.8	SW	2	7	SK	bc	7									
侍月 Minaduki	55.4	25.5	S	9	9	SK	c	6									
伏木 Hukita	57.0	23.7	-	1	7	C	bc	6									
高田 Takata	56.4	25.6	-	1	10	C	e	3									
新潟 Niigata	57.0	26.2	WSW	5	10	SK	c	-									
相川 Aikawa	56.6	26.8	SSE	3	10	SK	c	4									

八月廿拾日午後六時各地觀測表
OBSERVATIONS at 6p.m. (135° M.S.T.) August 30 1928

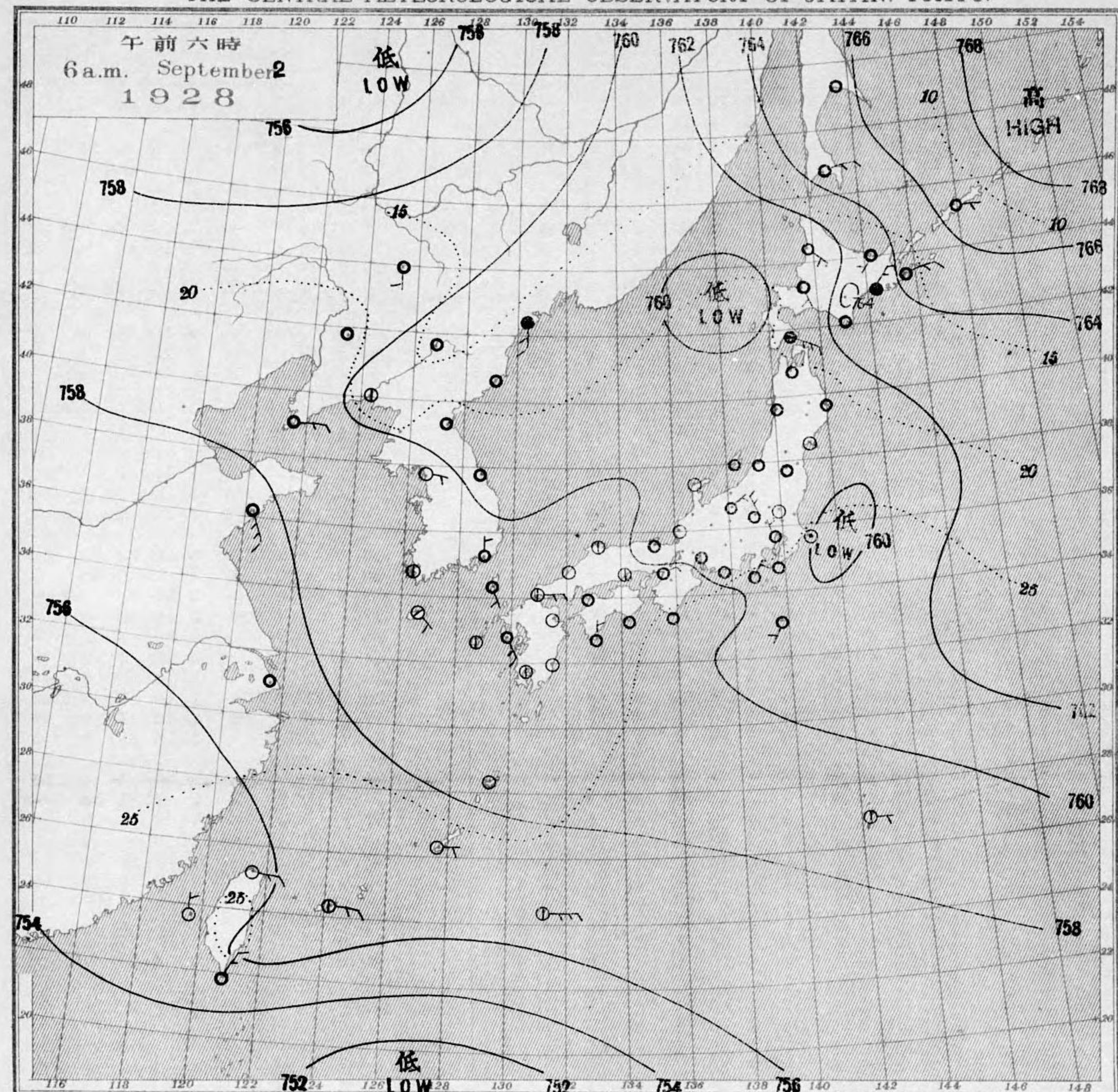
測候所 STATIONS	氣壓 Air Press. mm. 700+	氣溫 Air Temp. °C	風向風速 Wind		雲量雲形 Clouds		天氣 Weather	雨量 Precip. mm. (2)	測候所 STATIONS	氣壓 Air Press. mm. 700+	氣溫 Air Temp. °C	風向風速 Wind		雲量雲形 Clouds		天氣 Weather	雨量 Precip. mm. (2)
			Dir.	Vel.	Amt.	Form						Dir.	Vel.	Amt.	Form		
パラオ Palau	55.0	26.7	W	4	10	KN	c	-	仁川 Zinsen	53.0	27.2	W	4	1	SK	b	-
恒春 Kōsyun	55.4	28.4	NE	2	9	CS	e	-	江陵 Kōryō	53.6	22.6	NW	2	10	N	r	17
澎湖 Hōko	55.7	28.6	NNE	5	0	-	b	-	元山 Gensan	54.8	21.0	NW	3	10	N	r	77
臺北 Taihoku	55.7	29.7	-	2	0	-	b	-	羅津 Zōsin	58.0	22.8	NW	2	10	N	r	7
石垣 Isigakizima	56.3	29.0	N	2	0	SK	b	-	雄基 Yūki	58.5	23.5	ESE	4	10	SK	c	5
那覇 Naha	55.9	27.5	N	2	8	KC	c	-	中江津 Tyūkōtin	54.8	19.5	NNE	2	10	N	r	5
名瀬 Naze	55.9	29.1	-	1	10	SK	c	-	龍岩浦 Ryūganpo	54.3	27.7	-	1	10	SC	e	-
鹿兒島 Kagosima	55.5	29.6	-	1	2	K	b	-	大連 Dairen	55.4	25.0	NW	3	1	C	b	-
宮崎 Miyazaki	55.0	30.3	WSW	4	10	C	e	-	營口 Yinkow	55.2	25.9	SSW	2	4	CS	bc	-
熊本 Kumamoto	54.5	27.7	S	2	2	K	b	-	奉天 Mukden	54.5	26.1	-	0	4	C	bc	-
足摺 Asizuri	55.1	26.5	SW	10	10	N	c	-	長春 Changchun	54.5	24.1	-	1	10	S	c	-
高知 Kōchi	55.7	27.0	SW	2	10	N	c	-	天津 Tientsin	54.1	30.2	-	0	0	K	bc	-
室戸 Muroto	55.9	25.0	SSW	7	10	N	c	-	青島 Tsingtau	56.0	25.8	S	5	10	CS	c	-
和歌山 Wakayama	54.7	27.4	SSW	8	10	SK	e										

終

天氣圖

WEATHER CHART.

THE CENTRAL METEOROLOGICAL OBSERVATORY OF JAPAN, TOKYO.



天氣圖第二四六號

天氣豫報		WEATHER FORECASTS	氣象區域圖
第一區	北至東風 曇少雨	I N-E cloudy with some rain	
第二區	曇	II N-E cloudy	
第三區	曇	III N-E fair	
第四區	曇	IV N-E fair	
第五區	曇後量驟雨模樣	V N-E fair, cloudy later showery	
第六區	曇	VI N-E fair	
第七區	曇	VII N-E fair	
第八區	曇	VIII N-E cloudy	
第九區	曇	IX N-E cloudy	

天氣概況

高氣壓ハ 阿ノツシ海ヲ七六六耗ニ降リ低氣壓ハ 北海道ノ西ニ七六〇耗ノモリガアリ北海道ノ東リ勝ツ所ノ雨ハ降ツルハ本州以西ハ一般ニ天氣長ク所ノ朝曇リニエツルハ黒龍江ノ上流ニマニマニ東ニ低氣壓ガ入ルコトヲ示ス關係アリ

東京豫報 TOKYO.

今晚ハ南風後北風ヲ立模樣後天氣良クハ明日ハ北風後南風暗レテ曇ツル驟雨模樣ナリ

暴風警報
第八區 一日午後八時三十分警戒ヲ解ス