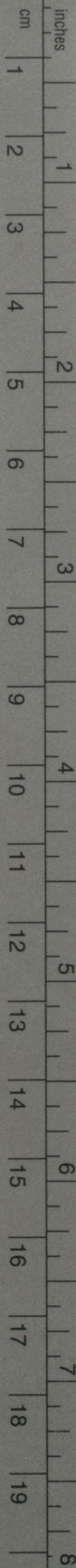


Kodak Gray Scale

A 1 2 3 4 5 6 M 8 9 10 11 12 13 14 15 B 17 18 19



© Kodak, 2007 TM: Kodak



Kodak Color Control Patches

© Kodak, 2007 TM: Kodak



水-27



1200701628050

行刊 水路圖誌目錄

明治二十九年一月調査

水路部



18-224



注記

此目錄中圖類ニ關スル要目ヲ詳解スル左ノ如シ

一 測量欄内ニ記スル年月ハ測量竣功ノ年月ヲ謂フ

一 外國ニテ測量セシ圖ヲ翻刻シタルモノハ測量欄内ニ何年英或ハ

米等ト記載シ刊行欄内ニ何年何月覆版ト記載ス

一 刊行欄内ノ年月ハ刊成ノ年月ヲ云フ

一 大小改正欄内ニ記スル年月ハ此目錄出版前ニ係ル最新ノ改正年

月ヲ示ス

一 圖名欄内ニ〇點ヲ附スルモノハ海岸圖トス

一 尺度欄内ニ掲クル數ハ總テ一海里即チ緯度一分ニ當ル吋數ヲ掲

ク但シ小尺度ニ係ルモノハ緯度一度ノ吋數ヲ掲ク

一 全紙ハ大約縦三十八吋 横二十五吋ナルモノヲ謂フ二分一ハ全紙ノ折半、四分一

ハ二分一ノ折半(其他尺數ヲ記シタルハ前三種ニ當ラサルモノヲ

水路部



海圖番號索引

番號	圖名	定價	丁數	番號	圖名	定價	丁數
31	直隸海峽諸水道.....	20	36	1	釜石港及大槌灣.....	50	17
32				2	野付水道.....	25	12
33	圍頭及深滬灣.....	20	37	3	宮古港.....	25	17
34	沖繩群島.....	35	31	4	壽都港.....	20	13
35	紀伊水道諸港.....	15	16	5	小樽港.....	25	13
36				6	函館港.....	20	11
37	鷺浦及温泉津浦.....	15	21	7	陸奥海灣.....	50	18
38	平戶島及近海.....	50	29	8	瑤瑤瑠水道.....	25	12
39	橫濱灣.....	25	14	9	品川灣.....	50	14
40	之栗港.....	20	37	10			
41	海洋島象登巖.....	20	36	11			
42	大阪及神戸.....	20	23	12	九州南岸及南西 諸島諸錨地.....	15	28
43	天圖.....	10	9	13			
44	岩内及江差錨地.....	10	13	14			
45	日本近海々風圖.....	35	9	15	波見敦港.....	20	34
46				16	朝鮮西岸.....	50	34
47				17	北太平洋大圈航法圖.....	50	9
48	澎湖列島.....	40	32	18	運天港.....	18	32
49				19			
50	内海(瀬戸内).....	100	22	20	根室港.....	15	12
51	銅山港及浮頭灣.....	20	37	21	朝鮮全岸.....	40	33
52	不臘達斯礁脉.....	20	37	22	厦門港.....	20	37
53	鹽谷灣.....	4	13	23	圭寓土港.....	18	44
54	朝鮮東岸.....	35	35	24	慶長間海峽.....	15	32
55	館山灣.....	25	14	25	有川灣.....	15	30
56	伯德大帝灣.....	40	44	26	薩隅内海.....	50	28
57	黑龍沿岸州諸港灣.....	40	45	27			
58	蘇拉比安斯幾灣.....	20	45	28	薩哈連島南部諸泊地.....	20	45
59	延平列島至大尾江.....	50	35	29	名瀨港.....	20	31
60	釜山港及附近沿岸.....	40	33	30	膠州灣.....	40	37

謂フ
一此目錄ニ列記スル圖誌ハ東京市日本橋區南茅場町十六番地日本
郵船株式會社ニ下付シ一般要望者ノ需ニ應ス
一前年(八年十)ノ目錄ニ記載シタル海圖ニシテ本年(九年十)ノ目錄ヨリ削
除シタルモノハ概テ合圖又ハ其地ヲ含有セル海岸圖ノ分圖トナ
シ以テ使用ニ便ナラシム

一此目錄ニ列記スル圖誌ハ左ノ各所ニ於テ販賣シ一般要望者ノ需ニ應ス
東京市麴町區有樂町壹丁目壹番地
日本郵船株式會社
神戸市海岸通り六丁目貳番地 神戸支店
長崎市梅香崎町三番地 長崎支店
函館市船場町十九番地 函館支店
同 同 同

番號	圖名	定價	丁數	番號	圖名	定價	丁數
		錢				錢	
160				127	漢江近海	50	34
161	電白港	18	37	128	日本總部	50	9
162	朝鮮東岸諸錨地	18	35	129	豆南諸島南部	18	22
163	柳瀨戶至猶瀨戶	18	24	130	日本內海諸錨地	25	22
164	笠戶浦	25	23	131	東ボスホラス海峽	50	44
165	治佛里斯丹港	20	45	132	來島海峽	25	23
166	伊萬里灣水道及錨地	25	30	133	出雲海岸	50	21
167				134	上之關海峽	20	23
168	船川灣	15	19	135	下之關海峽	50	24
169	荷哥德斯科海	40	45	136	日本內海諸港灣	25	22
170	三河灣	35	15	137	備讚瀨戶	80	24
171	巴且列島	18	44	138	北州南岸諸港	20	11
172	高山岬至三國港	50	21	139	餘部埼至安島埼	50	19
173	關東半島	25	37	140	周防海岸	50	23
174	島後南部諸港灣	25	20	141	北洲及北東諸島	50	10
175	福浦	15	20	142	上海港	50	37
176				143	九州全岸	50	26
177	細島港	15	27	144	佐渡島及新潟近海	20	19
178				145	遠島半島及金華山	50	17
179				146	加斯土里斯灣	15	46
180	境港	15	20	147			
181	油津及外浦	25	27	148	大同江第二	25	35
182	島田川至丸山埼	50	23	149	大同江第一	25	34
183	丸山埼至下之關海峽	50	23	150			
184	猪之串及米水津壘	25	27	151	鐵島錨地	10	35
185	九州西岸諸泊地	15	28	152	八幡濱港	50	24
186				153			
187	長崎至唐津	50	29	154	佐伯灣	25	27
188				155	馬島海口及長直路	35	34
189	高茂埼至下田	50	25	156	所安港	18	34
190				157			
191	浦戶港及高知	25	25	158	安藝及伊豫灘	50	24
192	深浦	18	21	159	濱中灣至釧路泊地	50	11


五

番號	圖名	定價	丁數	番號	圖名	定價	丁數
		錢				錢	
94	金田灣	18	15	61	定海港	20	37
95	日本附朝鮮	50	9	62	田邊至尾鷲	50	15
96	下田港及近海	50	14	63	嚴原及阿須港	35	30
97	鞆津	15	24	64	網代灣	15	30
98	露領黑龍沿岸州 薩哈連島諸錨地	25	45	65			
99	蔚山港	10	35	66	佐賀關	15	23
100	神戶及兵庫港	18	23	67	朝鮮南岸諸錨地	20	33
101	長浦江	7	34	68	宇和島灣	25	24
102	朝鮮東岸永興灣	18	33	69	三原瀨戶及附近諸水道	50	23
103	九州西岸諸灣	25	29	70			
104				71	濱田近海	25	21
105	須崎港及野見浦	25	25	72	五島鯛之浦	10	29
106	平戶海峽附江袋灣	50	30	73	五島若松浦	8	29
107	西郷港	20	20	74	朝鮮西岸諸錨地	20	35
108	長崎港近海	25	29	75			
109	樺島水道	15	30	76			
110	山田港	20	17	77	世界全圖	100	9
111	東京海灣至和泉海	60	15	78			
112	鳴門航門	25	23	79	濟物浦錨地近海	50	34
113	島原海灣至平戶島	50	30	80	東京灣口至御前埼	50	16
114	小濱港	25	19	81	石之卷灣附近沿岸	50	17
115	油谷灣	25	20	82	妻良子浦及江之浦	25	15
116	岩瀨及伏木錨地	15	21	83	父島列島	40	21
117	宮津灣及近海	25	19	84	伊豆西岸諸港	15	15
118	幌筵海峽	15	13	85	松島水道	25	30
119	威海衛港	25	37	86	江之島泊地	15	14
120	呼子港	20	30	87	小多和灣及小網代港	20	14
121	七尾灣	25	19	88	網代港及近海	15	14
122	鷄籠港	25	32	89	清水港	25	15
123	的矢港	25	15	90	東京海灣	50	14
124	隱岐列島	10	20	91	浦賀港	25	14
125	直江津及新潟港	25	21	92	長崎港	15	30
126	伊勢海及三河灣	50	15	93	北洲	50	10

四

番號	圖名	定價	丁數	番號	圖名	定價	丁數
		錢				錢	
292	支那海岸諸錨地.....	18	40	259	那霸港.....	50	32
293	香港至兄弟嶼.....	45	40	260	土崎至能代.....	50	21
294	南澳島.....	18	40	261			
295	汕頭港.....	35	40	262	直隸及遼東海灣.....	35	37
296	碣石鎮灣.....	18	40	263	アダムス港.....	35	38
297	大鵬灣.....	18	40	264	利津河至寧海.....	35	38
298	香港附近.....	35	40	265	山東高角.....	35	38
299	香港島.....	35	41	266	大連灣.....	18	38
300	香港.....	35	41	267	臺灣島及海峽.....	35	33
301a	支那海北部ノ一.....	35	41	268	閩江.....	35	38
301b	支那海北部ノ二.....	35	41	269	東引至温州灣.....	35	38
302	蕙山列島至象山浦.....	18	41	270	温州灣至韭山列島.....	35	38
303	龍門港.....	25	41	271	韭山列島至楊子江.....	35	38
304				272	象山浦至甬江.....	35	38
305	ボツタム澳.....	15	41	273	遼河.....	50	38
306	金星門港.....	25	41	274	象山浦.....	25	38
307	香港至遼東海灣.....	35	41	275	三門灣及石浦江.....	25	39
308	支那海.....	35	41	276	南關港.....	25	39
309	安南海灣.....	35	41	277	三沙灣及海口.....	20	39
310	海南海峽.....	45	41	278	臺灣諸港.....	25	33
311				279	泉州港.....	25	39
312	楊子江上流諸港.....	25	42	280	楊子江口附近.....	35	39
313				281	楊子江南方附近.....	35	39
314	白河第三天津至通州.....	50	42	282	甬江附近.....	35	39
315	白河第四通州至北京.....	50	42	283	温州港及附近.....	35	39
316	吳淞江.....	45	42	284	烏坵嶼至東引.....	35	39
七 317	乍浦錨地.....	6	42	285	羅星島錨地附近.....	18	39
318	楊子江上海至南京.....	35	42	286	海壇海峽.....	35	39
319	楊子江南京至東流.....	35	42	287	海壇海峽狹部.....	35	39
320	楊子江東流至漢江.....	35	42	288	紅日乱形二島間ノ水道.....	18	40
321	楊子江漢江至岳州府.....	35	42	289	廈門內港.....	18	40
322	楊子江岳州府至夔州府.....	35	42	290	兄弟嶼至烏坵嶼.....	45	40
323				291	臺灣西岸及澎湖水道.....	35	33

番號	圖名	定價	丁數	番號	圖名	定價	丁數
		錢				錢	
226	太平洋航跡圖.....	40	9	193	三池泊地.....	25	29
227	朝鮮叢島南部.....	50	34	194	鶴見崎至細島港.....	50	27
228	明石瀨戶及附近.....	25	23	195			
229				196			
230	三國港.....	25	19	197			
231	輪島泊地.....	15	19	198			
232				199	樺太島東岸諸泊地.....	30	45
233	九十九港.....	15	19	200	牛深港及該附近.....	35	29
234	豐後水道.....	50	23	201	旅順港近海.....	25	36
235	根室半島至色丹島.....	50	12	202	白河第一自河口至葛沽.....	40	36
236	航跡圖 <small>自日本東京至濠州志尼</small>	40	9	203	白河第二自葛沽至天津.....	40	36
237	三角港.....	25	29	204			
238	造山灣.....	20	34	205	橘浦.....	50	26
239				206	天草列島及八代海.....	70	29
240	馬山浦及巨濟島附近.....	40	34	207			
241	狩股錨地.....	25	32	208	濱中灣至西別川.....	50	11
242	北東諸島諸錨地.....	10	13	209			
243	能登半島.....	50	20	210	鹿兒島海灣至臺灣.....	50	32
244				211	金華山至津輕海峽.....	50	17
245				212	紀伊諸港.....	50	15
246				213			
247	朝鮮東岸北部諸錨地.....	35	35	214	奄美大島.....	35	31
248	佐渡島.....	50	19	215			
249	壹岐島.....	50	31	216	東京海灣至金華山.....	50	17
250	平戶海峽至長門海峽.....	50	31	217			
251	萩附近.....	15	20	218			
252	江崎港.....	15	20	219			
253	須佐港.....	25	20	220			
254	二見錨地.....	15	20	221			
255				222			
256	敦賀灣.....	25	20	223	先島群島.....	50	32
257	島原錨地.....	15	30	224	石垣泊地.....	25	32
258				225			



全圖、雜圖

番號	圖名	測量	尺度	刊行	小改正	圖積	銅版	定價
一七	○北太平洋大圈航法圖			明治二十五年十二月		全紙	銅版	五拾錢
四三	天圖			明治十二年六月		四分一	銅版	拾錢
四五	○日本近海海風圖		二、四四 一度時	明治十四年二月		全紙	石版	參拾五錢
二二六	○航跡圖 日本東京至濠洲悉尼		○、一九 一度時	明治十四年二月		四尺二寸	銅版	四拾錢
二二六	○太平洋航跡圖		○、一九 一度時	明治二十一年七月		全紙	銅版	四拾錢
九五	○日本九州及四國附朝鮮及其附近露清沿岸	明治二十三年迄	二、一〇 一度時	明治二十四年十一月	明治二十五年八月大 明治二十八年十月小	全紙	銅版	五拾錢
二二八	○日本總部	明治二十三年迄	○、七八 一度時	明治二十四年八月	明治二十七年五月	全紙	銅版	五拾錢
七七	○世界全圖		○、一二 一度時	明治二十年六月	明治二十一年一月	四尺二寸 二尺五寸	銅版	壹圓

水路圖誌目錄

海軍海圖

番號	圖名	定價	丁數	番號	圖名	定價	丁數
357	韃靼海峽	35	46	324	海陵山港至香港	25	42
358	スツレローク灣至セントウラジミル灣	35	46	325	珠江一名廣東河	45	43
359				326	珠江第一	35	43
360a	黑龍江第一	35	46	327	珠江第二	35	43
360b	黑龍江第二	35	46	328	珠江第三	35	43
361	セントウラジミル灣	18	47	329	珠江第四	35	43
362	シヨーウフ灣	18	47	330	珠江第五	35	43
363				331	西江	35	43
364				332			
365				333			
366	富岡泊地	10	16	334			
367a	打狗港内部	18	33	335			
367b	打狗港外部	18	33	336	瀨底錨地	18	32
				337	大潭灣	25	43
				338			
				339			
				340	コマンドルスキー列島	50	46
				341			
				342			
				343	北東諸島(千島)分圖	25	13
				344			
				345			
				346			
				347			
				348			
				349			
				350			
				351			
				352			
				353			
				354	バルラコーダ港	10	46
				355	アバチャ灣	18	46
				356	アバチャ外灣	18	46

九

八

番號	圖名	測量	尺度	刊行	小改正	圖積	石銅版	定價
一四一	北洲及北東諸島 (分圖)忍耐岬、都佛地灣 口、床丹灣	明治廿七年迄	〇、〇三 <small>一分時</small>	明治二十六年 九月	明治二十八年 二月	全紙銅版	五拾錢	
九三	北洲	明治廿七年迄	〇、〇八	明治二十一年 十一月	明治二十八年 一月	全紙銅版	五拾錢	

北洲南岸

六	函館港	一八五四年米 一八八一年英	三、〇〇	明治十九年 十一月	明治二十五年 五月	二分一銅版	貳拾錢	
一三八	北洲南岸諸港 室蘭港 濱中灣 浦川泊地 森泊地	明治二十三年 明治二十五年 明治五年開拓 明治十二年開拓使	種々	明治二十四年 十一月	明治二十六年 九月 明治二十七年 六月	二分一銅版	貳拾錢	
一五九	濱中灣至釧路泊地 (分圖)釧路泊地	明治二十五年	〇、七五	明治二十七年 五月		全紙銅版	五拾錢	
二〇八	濱中灣至西別川 (分圖)花咲鋪地 暮霧磯灣	明治十九年至 廿五年	〇、九六	明治廿七年九 月		全紙銅版	五拾錢	

北洲南岸

番號	圖名	測量	尺度	刊行	小改正	圖積	銅版	定價
八	北洲東岸 瑤瑤水道	明治十九年	一分時 一、八二	明治二十年十月	明治二十二年二月大 明治二十七年四月小	二分一	銅版	貳拾五錢
二〇	根室港	明治十九年	五、九三	明治二十年二月	明治二十七年五月大	四分一	銅版	拾五錢
二	野付水道	明治二十四年	〇、九六	明治二十五年三月		二分一	銅版	貳拾五錢
二三五	〇根室半島至色丹島 (分圖)松ヶ濱灣、斜古丹港	明治十九年至二十四年	〇、五五	明治二十八年十月		全紙	銅版	五拾錢
	北洲西岸							

北東諸島

四	壽都港	明治四年	二、〇〇	明治五年十一月	明治二十三年十一月	二分一	銅版	貳拾錢
五	小樽港	明治廿六年	三、一三	明治二十七年八月		二分一	銅版	貳拾五錢
五三	鹽谷灣	明治二十五年	六、八〇	明治廿五年七月		八分一	石版	四錢
四四	岩内及江差錨地	明治八年及十四年開拓使	種々	明治二十六年四月		四分一	石版	拾錢
二四二	北東諸島諸錨地 單冠灣、内保灣、留別灣、紗那錨地、阿那間澳、別飛錨地、モロ口灣、藥取錨地、振別錨地、	明治七年及二十五年	種々	明治二十二年五月	明治二十六年十二月 小	四分一	銅版	拾錢
一一八	幌筵海峽 (分圖)柏原灣	明治廿五年	一、〇〇	明治二十六年四月	明治二十七年二月 大	四分一	銅版	拾五錢
三四三	北東諸島 (千島分圖)	一八九四年英及日	種々	明治二十八年五月		二分一	銅版	貳拾五錢

北洲西岸、北東諸島

番號	圖名	測量	尺度	刊行	小改正	圖積	石銅版	定價
九六	本洲南岸 下田港及近海	明治二十二年	三、一五 <small>一分時</small>	明治二十三年十月			全紙銅版	五拾錢
八八	網代港及近海	明治二十二年	〇、八〇	明治二十三年七月			四分一銅版	拾五錢
八六	江之島泊地	明治二十二年	六、八九	明治二十六年三月			四分一銅版	拾五錢
八七	小多和灣及小網代港	明治十八年	三、八〇	明治二十一年二月	明治二十六年大		二分一銅版	貳拾錢
九〇	〇東京海灣	明治九年至二十四年	〇、七五	明治二十六年五月	明治二十七年十二月小		全紙銅版	五拾錢
九一	浦賀港	明治二十一年	七、〇〇	明治二十二年六月			二分一銅版	貳拾五錢
三九	橫濱灣	明治六年	四、〇〇	明治七年九月	明治十八年五月大 明治廿七年十月小		二分一銅版	貳拾五錢
九	品川灣	明治二十三年	二、四七	明治二十五年八月	明治二十七年四月小		全紙銅版	五拾錢
五五	館山灣	明治二十四年	二、〇〇	明治二十四年十二月			二分一銅版	貳拾五錢

九四	金田灣	明治十八年	六、〇〇	明治十八年十月			全紙石版	拾八錢	
一一一	〇自東京海灣至和泉海	明治九年以降	〇、一六	明治十七年六月	明治二十四年六月大 明治二十八年一月小		三尺八寸 二尺三寸	銅版	六拾錢
六二	〇自田邊至尾鷲 (分圖)賀田灣、勝浦灣、田邊灣	一八七四年英	〇、四八	明治十五年七月 月覆版	明治二十五年六月小		全紙銅版	五拾錢	
一二六	〇伊勢海及三河灣 (分圖)四日市泊地	明治二十一年	〇、五〇	明治二十六年五月			全紙銅版	五拾錢	
一二三	的矢港	明治二十一年	四、〇〇	明治二十二年十二月			二尺五寸 二尺	銅版	貳拾五錢
一七〇	〇三河灣	明治二十一年	〇、八〇	明治二十三年三月			二尺九寸 二尺六寸	銅版	參拾五錢
八九	清水港	明治二十三年	四、〇〇	明治二十四年五月	明治二十五年五月小		二分一銅版	貳拾五錢	
八四	伊豆西岸諸港 田子及安良里港、戶田港	明治二十三年	四、五〇 五、〇〇	明治二十四年五月	明治二十五年二月小		四分一銅版	拾五錢	
八二	妻良子浦及江之浦	明治二十三年	三、〇〇 三、〇〇	明治二十四年十一月	明治二十七年一月小		二分一銅版	貳拾五錢	
二二二	紀伊諸港 浦神港、尾鷲灣、大島港	一八七一年及一八七〇年英	種々	明治二十一年十二月 月覆版	明治二十五年六月小		全紙銅版	五拾錢	

本洲南岸、本洲東岸

番號	圖名	測量	尺度	刊行	小大改正	圖積	銅版	定價
三五	紀伊水道諸港 <small>紀伊川、小松島錨地 大崎灣、由良内</small>	明治十八年及 一八六一年至 一八六七年英	種々	明治二十五年 十一月		四分一	銅版拾五錢	
八〇	○東京灣口至御前崎	明治二十二年 及二十三年	〇、四六	明治二十六年 七月	明治二十七年 十二月小	全紙	銅版五拾錢	
三六六	富岡泊地	明治二十七年	五、〇〇	明治二十八年 九月		四分一	石版拾錢	
本洲東岸								

本洲東岸

八一	○石之卷灣附近沿岸 <small>(分圖)野蒜泊地、石濱泊地 折之瀬灣</small>	明治十四年及 十五年	一、〇〇	明治十七年五 月	明治二十八年 十二月小	全紙	銅版五拾錢	
一四五	遠島半島及金華山	明治十四年	一、六七	明治十六年二 月	明治二十八年 十二月小	全紙	銅版五拾錢	
一	釜石港及大槌灣	明治四年及十 四年	三、二一	明治十五年十 月	明治十九年二 月小	全紙	銅版五拾錢	
一一〇	山田港	一八七一年 英	三、〇〇	明治十三年五 月	明治十九年三 月小	二分一	銅版貳拾錢	
三	宮古港	明治四年	四、〇〇	明治二十二年 四月		二分一	銅版貳拾五錢	
二二一	○金華山至津輕海峽 <small>(分圖)鮫館地、久慈灣、船 越灣、大舟渡港、氣仙沼 灣、尻矢崎</small>	明治十四年以 降	〇、一七	明治二十一年 三月	明治二十四年九月大 明治廿八年十二月小	全紙	銅版五拾錢	
二二六	○東京海灣至金華山 <small>(分圖)那珂港、犬吠埼及利 根川、勝浦灣</small>	明治九年至十 五年	〇、一六	明治廿一年五 月	明治二十七年七月大 明治廿八年十二月小	全紙	銅版五拾錢	

本洲北西岸

番號	圖名	測量	尺度	刊行	小大改正	圖積	銅石版	定價
一八〇	境港	明治二十四年	四、〇〇	明治二十五年六月	明治二十八年十一月小	四分一	銅版	拾五錢
一二四	〇隱岐列島	明治十二年	〇、五〇	明治二十六年一月	明治二十七年二月大	四分一	銅版	拾錢
一七四	島後南部諸港灣	明治十七年	三、八六	明治十八年七月	明治十九年四月小	二分一	銅版	貳拾五錢
一〇七	西鄉港	明治十二年	五、五〇	明治十三年二月	明治十九年四月小	二分一	銅版	貳拾錢
一七五	福浦	明治十七年	六、七六	明治十八年七月	明治十九年四月小	四分一	銅版	拾五錢
一一五	油谷灣	明治十二年及二十二年	二、二〇	明治二十三年八月	明治二十七年六月大	二分一	銅版	貳拾五錢
二四三	〇能登半島	明治二十年	〇、五〇	明治二十三年三月	明治二十七年六月大	全紙	銅版	五拾錢
二五一	萩附近	明治二十二年	六、〇〇	明治二十三年四月	明治二十五年八月大	四分一	銅版	拾五錢
二五二	江崎港	明治二十二年	七、〇〇	明治二十三年四月		四分一	銅版	拾五錢
二五三	須佐港	明治二十二年	八、〇〇	明治二十三年六月		二分一	銅版	貳拾五錢
二五四	二見錨地	明治二十一年	六、〇〇	明治二十三年六月	明治二十五年十一月小	四分一	銅版	拾五錢
二五六	敦賀灣	明治十九年	一、二〇	明治二十三年六月	明治二十四年三月小	二分一	銅版	貳拾五錢

本洲北西岸、南方諸島

番號	圖名	測量	尺度	刊行	小大改正	圖積	銅石版	定價
七二	濱田近海	明治二十四年	七、四〇	明治二十五年七月		二分一	銅版	貳拾五錢
三七	鷺浦及温泉津浦	明治二十四年	一〇、一〇	明治二十六年三月		四分一	銅版	拾五錢
一六	岩瀬及伏木錨地	明治二十五年	種々	明治二十六年五月	明治二十六年十二月小	四分一	銅版	拾五錢
一二五	直江津及新潟港	明治二十五年	種々	明治二十六年七月	明治二十六年十二月小	二分一	銅版	貳拾五錢
一九二	深浦	明治二十七年	一四、六〇	明治二十八年三月		二分一	石版	拾八錢
一七二	〇高山岬至三國港	明治廿五年迄	〇、一六	明治二十七年十二月		全紙	銅版	五拾錢
一三三	〇出雲海岸 (分圖)江角浦、加賀浦、笠浦、七類浦	明治十七年及二十四年迄	〇、七〇	明治二十八年一月		全紙	銅版	五拾錢
二六〇	〇土崎至能代	明治二十六年	一、〇〇	明治二十八年一月		全紙	銅版	五拾錢
八三	小笠原群島 父島列島 母島列島	明治十四年至十五年	種々	明治二十年十一月	明治二十七年七月小	全紙	銅版	四拾錢

南方諸島、日本内海

番號	圖名	測量	尺度	刊行	小改正	圖積	銅版	定價
一二九	豆南諸島南部 (分圖)北硫黃島、三ツ子島避泊所、火山列島	一八八〇年米	種々	明治二十年十月 二月	明治二十四年九月 小	二分一	亞鉛版	拾八錢
五〇	日本内海 ○内海(瀬戸内)	明治二十四年送日并 英佛測量	〇、二四	明治二十五年十一月	明治二十八年十一月 大月 十二月 小	二尺三寸 五尺二寸	銅版	壹圓
一三六	日本内海諸港灣 牛窓灣 興居島 室津灣 岡山灣	一八七二年 佛	二、〇〇	明治十四年十一月 覆版		二分一	銅版	貳拾五錢
一三〇	日本内海諸錨地 三机港 姫島泊地	明治十五年及 二十四年	種々	明治二十六年二月		二分一	銅版	貳拾五錢

日本内海

一三二	來島海峽	一八六九年 英	六、〇〇	明治十四年六月 覆版	明治十九年四月 小	二分一	銅版	貳拾五錢
一四〇	○周防海岸	明治十三年	一、四九	明治十五年四月	明治二十八年五月 小	二尺五寸 四尺	銅版	五拾錢
一三四	上之關海峽 附大島追戸	明治十三年	六、〇〇	明治十四年七月	明治二十三年三月 大	二分一	銅版	貳拾錢
一八二	○自島由川至丸山崎	明治十七年	一、四四	明治十八年十一月	明治十九年四月 小	全紙	銅版	五拾錢
一六四	笠戸浦	明治十七年	二、九二	明治十八年七月	明治二十八年七月 小	二分一	銅版	貳拾五錢
一八三	○自丸山崎至下之關海峽	明治十七年及十八年	一、四四	明治十九年八月	明治二十八年七月 小	全紙	銅版	五拾錢
二二八	明石瀬戸及附近	明治廿八年日 一八六九年英	一、五〇	明治二十一年三月 覆版	明治二十八年八月 大	二分一	銅版	貳拾五錢
六六	佐賀關	明治八年及十五年	二、五〇	明治二十三年二月		四分一	銅版	拾五錢
二三四	○豐後水道	明治十五年及十七年	〇、四七	明治二十二年六月	明治二十六年十二月 小	全紙	銅版	五拾錢
四二	大坂及神戸 (分圖)安治川口	一八六七年 英	一、〇〇	明治二十一年九月	明治二十七年三月 小	二分一	銅版	貳拾錢
一〇〇	神戸及兵庫港		八、〇〇	明治二十六年二月		二分一	亞鉛版	拾八錢
一一二	鳴門航門	一八六九年 英	二、〇〇	明治二十六年四月		二分一	銅版	貳拾五錢
六九	○三原瀬戸及附近諸水道	明治廿六年日 一八六九年英	一、五〇	明治二十六年四月	明治二十八年九月 大	全紙	銅版	五拾錢

日本内海、四國西岸

二十四

番號	圖名	測量	尺度	刊行	小改正	圖積	銅版	定價
一三五	下之關海峽	明治十八年	四、五四	明治二十七年五月	明治二十八年七月	全紙	銅版	五拾錢
九七	朝津	明治二十六年	六、〇〇	明治二十七年四月		四分一	銅版	拾五錢
一五八	○安藝及伊豫灘	明治十三年至二十四年 一八七七年 英日	〇、八四	明治二十八年二月	明治二十八年五月	全紙	銅版	五拾錢
一三七	○備讚瀬戸	明治二十六年迄 一八七二年 英日	一、五〇	明治二十八年四月	明治二十八年十二月	大紙	銅版	八拾錢
一六三	柳瀬戸至猫瀬戸	明治十六年日 一八六九年 英日	一、三四	明治二十八年十一月		二分一	石版	拾八錢
四國西岸								
一五二	八幡濱港	明治十五年	三、一〇	明治十六年六月	明治二十四年八月	全紙	銅版	五拾錢
六八	字和島灣	明治八年及十五年	二、四八	明治二十五年三月	明治二十六年十二月	二分一	銅版	貳拾五錢

四國南岸

一八九	○高茂崎至下田 (分圖)古満目懸、安満地懸、清水懸	明治十七年	〇、九五	明治十九年六月	明治二十四年八月	全紙	銅版	五拾錢
一〇五	須崎港及野見浦	明治二十四年	二、九九	明治二十六年二月		二分一	銅版	貳拾五錢
一九一	浦戸港及高知 (分圖)浦戸港口	明治二十四年	五、〇〇	明治二十六年一月		二分一	銅版	貳拾五錢
四國東岸								
四國南岸								

四國南岸

二十五

番號	圖名	測量	尺度	刊行	小改正	圖積	銅版	定價
二〇五	橘浦	明治十八年	〇、 ^{一分} 三〇	明治二十年二月		全紙銅版	五拾錢	
一四三	九州全岸	自明治五年至廿四年	〇、一四	明治二十六年二月	明治二十八年六月	全紙銅版	五拾錢	

九州

九州東岸		番號	圖名	測量	尺度	刊行	小改正	圖積	銅版	定價
一九四	〇鶴見崎至細島港	明治十七年	〇、九五	明治十九年六月		全紙銅版	五拾錢			
一八四	猪之串及米水津畠	明治十七年	五、五四 三、七八	明治十八年十二月	明治十九年四月	二分一銅版	貳拾五錢			
一八一	油津及外浦	明治十七年	四、〇〇	明治十八年十二月	明治二十八年五月	二分一銅版	貳拾五錢			
一七七	細島港	明治十七年	七、九七	明治十八年七月	明治十八年十二月	四分一銅版	拾五錢			
一五四	佐伯灣	明治十五年	三、〇八	明治十六年五月	明治二十四年七月	二分一銅版	貳拾五錢			

番號	圖名	測量	尺度	刊行	小改正	圖積	銅版	定價
二六	薩隅内海	明治五年	二分 <small>一分</small> 〇〇	明治七年三月	明治二十二年一月小	全紙	銅版	五拾錢
一二	九州南岸及南西諸島諸錨地 山川港、口永良部灣、 一湊	明治五年及六年	種々	明治二十五年一月		四分一	銅版	拾五錢
一八五	九州西岸諸泊地 中川原及中飯浦 片浦灣 泊浦	一八七九年英	種々	明治十九年三月覆版		四分一	銅版	拾五錢

九州西岸

一〇三	九州西岸諸灣 富岡灣 口ノ津灣 崎津浦	明治二十三年迄	種々	明治二十四年九月	明治二十五年十一月小	二分一	銅版	貳拾五錢
一〇八	長崎港近海	明治二十四年	三、〇一	明治二十五年十月	明治二十七年五月小	二分一	銅版	貳拾五錢
七三	五島若松浦	明治七年	九、五〇	明治九年六月	明治十九年四月小	一分三寸	銅版	八錢
七二	五島鯛之浦	明治七年	九、四六	明治九年六月	明治十九年四月小	二分一	銅版	拾錢
一九三	三池泊地	明治十八年	二、六四	明治十九年六月		二分一	銅版	貳拾五錢
一八七	○長崎至唐津 (分圖)奈摩浦大串港奈留港 玉之浦	明治二十三年迄	〇、三二	明治十九年三月	明治二十三年三月大 明治二十九年九月小	全紙	銅版	五拾錢
二三七	三角港	明治二十一年	六、〇〇	明治二十一年四月	明治二十七年八月小	二分一	銅版	貳拾五錢
二〇六	○天草列島及八代海 (分圖)柳之瀬戸、黒瀬戸、 牛深港	明治十八年	〇、九四	明治二十二年十二月	明治二十五年十月大 明治二十七年八月小	四三 尺尺	銅版	七拾錢
二〇〇	牛深港及該近海	明治十八年	二、六二	明治十九年十月	明治二十七年七月小	二尺六寸	銅版	參拾五錢
三八	○平戸島及近海	明治二十一年迄	一、〇〇	明治二十四年七月	明治二十八年十一月小	全紙	銅版	五拾錢

九州西岸

番號	圖名	測量	尺度	刊行	小改正	圖積	銅石	版定價
二五七	島原錨地	明治二十三年	五、〇〇 <small>一分時</small>	明治二十四年十一月		四分一	銅版	拾五錢
二五	有川灣	明治二十年	四、〇五	明治二十五年三月		四分一	銅版	拾五錢
九二	長崎港	明治二十四年	六、〇〇	明治二十五年八月	明治二十七年五月 <small>小</small>	四分一	銅版	拾五錢
八五	松島水道	明治二十四年	三、〇一	明治二十五年十一月		二分一	銅版	貳拾五錢
一〇九	樺島水道	明治二十四年	三、〇一	明治二十五年十一月		四分一	銅版	拾五錢
一一三	〇島原海灣至平戶島	明治十六年及廿四年日及英	〇、五二	明治二十八年三月		全紙	銅版	五拾錢
九州北岸								
一〇六	平戶海峽附江袋灣	一八六九年英	六、一〇	明治十三年二月 <small>覆版</small>	明治二十八年十一月 <small>小</small>	全紙	銅版	五拾錢
一六六	伊萬里灣水道及錨地	明治十六年及二十五年	種々	明治二十六年三月		二分一	石版	貳拾五錢
一一〇	呼子港	一八六八年英	四、四一	明治十三年六月 <small>覆版</small>	明治二十四年一月 <small>小</small>	二分一	銅版	貳拾錢
六三	嚴原及阿須港	明治八年	八、〇〇	明治九年十月	明治十九年四月 <small>小</small>	全紙	銅版	參拾五錢
六四	網代灣	明治八年	九、六〇	明治九年七月	明治十九年四月 <small>小</small>	一尺八寸 二尺〇寸	銅版	拾五錢

二五〇	〇平戶海峽至長門海峽	明治二十二年迄	〇、五〇	明治二十三年十二月	明治二十八年十一月 <small>大</small>	全紙	銅版	五拾錢
二四九	〇壹岐島	明治二十二年	一、六五	明治二十四年四月		全紙	銅版	五拾錢
南西諸島								
二二四	〇奄美大島	明治十九年六月	〇、六〇	明治二十一年五月	明治二十三年八月 <small>大</small> 明治二十七年六月 <small>小</small>	全紙	石版	參拾五錢
二九	〇大島名瀨港	明治六年	八、〇〇	明治八年十一月	明治十九年四月 <small>小</small>	二尺六寸 一尺九寸	銅版	貳拾錢
三四	〇沖繩群島	明治六年及至廿七年日及英	〇、三六	明治二十八年一月	明治十九年三月 <small>大</small>	全紙	石版	參拾五錢

番 號	圖 名	測 量	尺 度	刊 行	小大改正	圖 積	石銅版	定 價
一八	運天港	明治二十七年	三、八〇	四月	明治二十八年		二分一石	版拾八錢
二五九	那霸港	明治二十六年	三、九〇	一月	明治二十八年		全紙銅	版五拾錢
二四	慶長間海峽	明治六年	二、二〇	三月	明治二十三年		四分一銅	版拾五錢
二二三	○先島群島 (分圖)八重山列島 與那國島(宮古)列島	明治二十年	〇、七〇	九月	明治二十二年	明治二十七年 五月小	全紙銅	版五拾錢
二二四	石垣泊地	明治二十年	二、五〇	十二月	明治二十一年		二分一銅	版貳拾五錢
二一〇	○鹿兒島海灣至臺灣	英 日	〇、〇五	七月	明治二十一年	明治二十八年四月大 明治二十八年八月小	全紙銅	版五拾錢
二四一	狩股錨地	明治二十一年	一、七〇	六月	明治二十二年	明治二十七年 五月小	二分一銅	版貳拾五錢
三三六	瀨底錨地	明治二十七年	五、九四	三月	明治二十八年		二分一石	版拾八錢
臺 灣								
四八	○澎湖列島	一八四四年 英	〇、七四	七月	明治十七年 覆版	明治二十二年十一月大 明治二十八年六月小	全紙銅	版四拾錢
一二二	鷄籠港	一八五八年 英	〇、五〇	六月	明治二十六年 覆版	明治二十八年 十二月小	二分一銅	版貳拾五錢

二六七	○臺灣島及海峽	一八六八年迄 英	〇、二〇	六月	明治廿七年	明治二十八年 六月小	全紙	亞鉛版 參拾五錢
二七八	臺灣諸港 スヲ一灣、打狗港、淡水港 各西港	一八五五年ヨ 一八九〇年迄 英	數 種	七月	明治廿七年		二分一石	版拾八錢
二九一	○臺灣西岸及澎湖水道	一八六七年迄 英	〇、五〇	十月	明治廿八年		全紙銅	版五拾錢
三六七	打狗港內部	明治二十八年	〇、七五	十二月	明治二十八年		二分一石	版拾八錢
三六七	打狗港外部	明治二十八年	三、一〇	十二月	明治二十八年		二分一石	版拾八錢
朝 鮮								
二一	○朝鮮全岸	一八八〇年迄	〇、〇八	月	明治十五年五	明治二十七年 九月小	全紙銅	版四拾錢
一〇二	朝鮮東岸永興灣 (分圖)元山津	明治十一年及 一八八九年迄 露	種 々	一月	明治二十七年		二分一石	版拾八錢
六〇	釜山港及附近沿岸		二、二〇	三月	明治二十三年	明治二十八年 八月小	全紙銅	版四拾錢
六七	朝鮮南岸諸錨地 加背梁、猪口味、統營港 蛇梁島海峽、防踏鎮錨地 三川里錨地、牛島錨地	迄 明治二十三年	種 々	十一月	明治二十四年	明治二十八年 三月大	二分一銅	版貳拾錢

番 號	圖 名	測 量	尺 度	刊 行	小 大	改 正	圖 積	石 銅	版 定	價
一〇一	長浦江	明治十一年	〇、七三	明治十二年四月			四分一	石	版七	錢
一五五	馬島海口及長直路	一八八九年 清	二、五〇	明治二十四年 五月覆版	明治二十八年 五月	小	全紙	石	版參拾五	錢
一五六	所安港	一八八九年 清	二、五〇	明治二十四年 五月覆版	明治二十五年 三月	小	二分一	石	版拾八	錢
一二七	○漢江近海	一八八三年 英	〇、三〇	明治十九年三 月覆版	明治二十八年 三月	小	全紙	銅	版五拾	錢
一五	波見敦港	一八四五年至 一八八三年 英	二、九七	明治二十年五 月覆版	明治二十五年 六月	小	二分一	銅	版貳拾	錢
七九	○濟物浦鑛地及近海 (分圖)濟物浦鑛地	一八八三年 英	一、九五	明治二十四年 六月覆版	明治廿八年八月 明治廿八年三月 小	全紙	全紙	銅	版五拾	錢
一四九	大同江口 第一	明治二十二年	一、一二	明治二十三年 二月	明治二十七年八月 明治二十八年七月 小	二分一	銅	版貳拾五	錢	
一六	○朝鮮西岸	一八八四年 英	〇、三〇	明治二十年十 月覆版	明治二十八年 三月	小	全紙	銅	版五拾	錢
二二七	○朝鮮叢島南部	明治二十年編 集	〇、一六	明治二十一年 十二月	明治三十四年十月 明治三十八年十月 小	全紙	全紙	銅	版五拾	錢
二三八	朝鮮東岸造山灣 (分圖)項浦鑛地、瑪丁灣	一八八七年 英	一、〇〇	明治二十二年 五月覆版		二分一	銅	版貳拾	錢	
二四〇	馬山浦及巨濟島附近 (分圖)知世浦	一八八二年 英	一、五〇	明治二十二年 七月覆版		全紙	全紙	銅	版四拾	錢

二四七	朝鮮東岸北部諸鑛地 羅津浦、土佛智灣 信山灣、三峯灣 利原泊地	一八八七年 露	一、六〇	明治二十二年 十二月覆版	明治二十七年 一月	小	全紙	亞鉛版	參拾五	錢
一四八	大同江 第二	明治二十三年	一、一二	明治二十四年 九月	明治二十七年 十月	小	二分一	銅	版貳拾五	錢
一五一	鐵島鑛地	明治二十三年	六、〇〇	明治二十四年 一月	明治二十五年 五月	小	四分一	亞鉛版	拾	錢
七四	朝鮮西岸諸鑛地 項山鑛地、馬山浦 淺水灣、牙山鑛地 巴露斯港、喬桐鑛地	明治十五年迄 及英米	種々	明治二十五年 四月	明治二十七年 六月	小	二分一	銅	版貳拾	錢
九九	蔚山港	一八九一年 露	三、二五	明治二十五年 十一月		四分一	石	版拾	錢	
五九	○延平列島至大同江	明治廿二年 及英	〇、四二	明治二十六年 五月	明治二十八年 七月	小	全紙	銅	版五拾	錢
五四	○朝鮮東岸附伯德大 帝灣 (分圖)エキスベジ ラズボイニク灣	明治二十四年 編集	〇、四〇	明治二十六年 十月	明治二十八年 十二月	小	全紙	亞鉛版	參拾五	錢
一六二	朝鮮東岸諸鑛地 新浦鑛地、迎日灣、長箭洞 鑛地、內湖灣、竹邊灣	明治十四年迄 及一八八九 年迄	種々	明治二十七年 四月		二分一	石	版拾八	錢	

番 號	圖 名	測 量	尺 度	刊 行	小 大 改 正	圖 積	石 銅 版	定 價
四一	豕登舉	一八六〇年 英	三、一〇 <small>一分</small>	明治十五年二 月覆版	明治二十三年 一月	二分一	銅版	貳拾錢
二〇一	旅順港近海 <small>(分圖)旅順港</small>		四、〇〇	明治二十六年 二月覆版	明治二十四年十二 月 明治二十八年九月 小	二分一	銅版	貳拾五錢
二〇二	○白河第一 自河口 至葛沽	一八五八年 至 六二年英 米佛	二、二七	明治十九年十 二月覆版	明治二十八年九月 小	全紙	銅版	四拾錢
二〇三	○白河第二 自葛沽 至天津	一八五八年 至 六二年英	二、二七	明治十九年十 二月覆版		全紙	銅版	四拾錢
三一	○直隸海峽諸水道	一八六〇年 英	〇、四四	明治十六年十 一月覆版	明治二十一年十月 大 明治二十六年九月 小	二尺六寸 一尺七寸	銅版	貳拾錢

四〇	之罘港	一八六〇年 一八六三年 英佛	一、〇〇	明治十五年五 月再版	明治二十八年 九月	二分一	銅版	貳拾錢
三〇	膠州灣	一八六三年 英	一、三〇	明治十八年 三月覆版		全紙	銅版	四拾錢
六一	定海港	一八四〇年 英	一、九七	明治十六年 四月覆版	明治二十一年 十一月	二分一	銅版	貳拾錢
三三	圍頭及深滬灣	一八四三年 英	一、〇〇	明治十六年 五月覆版	明治二十年 五月	二分一	銅版	貳拾錢
二二	廈門港附近傍諸島	一八六三年 英	一、〇〇	明治十六年 三月覆版	明治三十年三月 大 明治二十五年四月 小	二分一	銅版	貳拾錢
五一	銅山港及浮頭灣	一八四四年 英	一、〇〇	明治十六年 六月覆版		二分一	銅版	貳拾錢
五二	不臘達斯礁脉及島	一八六七年 英	一、〇〇	明治十六年 六月覆版		二分一	銅版	貳拾錢
一一九	威海衛港	一八六一年 英	一、九九	明治十六年 六月覆版	明治二十八年 八月	二分一	銅版	貳拾五錢
一六一	電白港		二、五四	明治十六年 九月覆版		二分一	亞鉛版	拾八錢
一四二	上海港	一八八七年 英	一〇、〇〇	明治十六年 十月覆版		全紙	銅版	五拾錢
一七三	○關東半島	一八九〇年 英迄	〇、七四	明治二十七年 六月		二分一	銅版	貳拾五錢
二六二	○直隸及遼東海灣 <small>(分圖)シヤルロウ灣 利津河口 大口河口</small>	一八六〇年 英	〇、〇七	明治二十七年 六月	明治二十八年 五月	全紙	石版	參拾五錢

番 號	圖 名	測 量	尺 度	刊 行	小 大 改 正	圖 積 版 種	定 價
二六三	アダムス港及フルシヤン灣	一八六〇年	〇、九七	明治廿七年		全紙	亞鉛版 參拾五錢
二六四	○利津河至寧海 (分圖)濰河口 青河口 北塘河口 岐河口 大出 河及洋河口	一八六〇年迄	〇、一九	明治廿七年	明治二十八年小	全紙	亞鉛版 參拾五錢
二六五	○山東高角 膠州灣至廟島海峽	一八六六年迄	〇、一八	明治廿七年	明治二十八年小	全紙	亞鉛版 參拾五錢
二六六	大連灣 (分圖)大崗口	一八六〇年	一、〇〇	明治廿七年		二分一	石版 拾八錢
二六八	閩江	一八八六年	一、一一	明治廿七年		全紙	石版 參拾五錢
二六九	○東引至温州灣	一八八七年迄	〇、二五	明治廿七年		全紙	亞鉛版 參拾五錢
二七〇	○温州灣至韭山列島	一八八七年迄	〇、二五	明治廿七年	明治二十八年小	全紙	亞鉛版 參拾五錢
二七一	○韭山列島至楊子江	一八四〇年迄 一八八七年迄	〇、二五	明治廿七年	明治二十八年小	全紙	石版 參拾五錢
二七二	象山浦至甬江	一八八八年迄 一八九二年迄	〇、八三	明治廿七年	明治二十八年小	全紙	石版 參拾五錢
二七三	遼河	一八八九年迄	一、〇〇	明治廿八年		全紙	銅版 五拾錢
二七四	象山浦	一八九二年迄	〇、七五	明治廿七年		二分一	銅版 貳拾五錢

二七五	三門灣及石浦港	一八四三年	〇、七〇	明治廿八年		二分一	銅版 貳拾五錢
二七六	南關港	一八四六年	一、八四	明治廿八年		二分一	銅版 貳拾五錢
二七七	三沙灣及海口	一八四六年	〇、七五	明治廿八年		二分一	銅版 貳拾錢
二七九	泉州港	一八四四年	一、五〇	明治廿七年		二分一	銅版 貳拾五錢
二八〇	○楊子江口附近	一八九二年迄 英清	〇、五〇	明治廿七年	明治二十八年小	全紙	亞鉛版 參拾五錢
二八一	○楊子江南方附近 (分圖)ボナム海峽	一八八七年及 一八八八年	〇、五〇	明治廿七年		全紙	石版 參拾五錢
二八二	甬江附近 鎮海至寧波 餘姚慈谿及奉化支流	一八九三年	種々	明治廿七年		全紙	亞鉛版 參拾五錢
二八三	○温州港及附近 (分圖)スナイブ島嶼地	一八七八年迄	一、〇〇	明治廿七年		全紙	亞鉛版 參拾五錢
二八四	○鳥坵嶼至東引 包有臺灣北部	一八四三年ヨリ 一八八七年マテ	〇、二四	明治廿七年	明治二十八年小	全紙	石版 參拾五錢
二八五	羅星島錨地及附近	一八八六年	五、〇〇	明治廿七年		二分一	亞鉛版 拾八錢
二八六	○海壇海峽	一八八五年及 一八八六年	一、〇〇	明治廿七年	明治二十八年小	全紙	石版 參拾五錢
二八七	海壇海峽狹部	一八八七年	二、九三	明治廿七年		全紙	石版 參拾五錢

番 號	圖 名	測 量	尺 度	刊 行	小大改正	圖 積 版 種	定 價
二八八	紅日亂形二島間ノ水道 トウオ一フ 鑛地	一八七七年 英	三、〇〇 <small>一分</small>	明治廿七年 六月		二分一石版	拾八錢
二八九	厦門内港	一八六三年 英	六、〇〇	明治廿七年 六月		二分一石版	拾八錢
二九〇	兄弟嶼至烏坵嶼包有臺灣 西岸(分圖)レツト灣定臺灣	一八八七年迄 英	〇、二四	明治廿七年 七月	明治二十八年 九月小	大紙石版	四拾五錢
二九二	支那海岸諸鑛地 黑頭蟹角間諸鑛地 蓮花蟹角鑛地 甲子角鑛地	一八八〇年迄 英	種々	明治廿七年 七月		二分一石版	拾八錢
二九三	○香港至兄弟嶼 (分圖)ヲウイック灣 仙尾一ト島鑛地	一八八七年迄 英	〇、二四	明治廿七年 七月		大紙亞鉛版	四拾五錢
二九四	○南澳島	一八四四年 英	〇、七五	明治廿七年 七月		二分一石版	拾八錢
二九五	汕頭港	一八六五年 英	三、一〇	明治廿七年 七月		全紙亞鉛版	參拾五錢
二九六	碣石鎮灣	一八八六年 英	一、一三	明治廿七年 六月		二分一石版	拾八錢
二九七	○大鵬灣 (分圖)三門泊地	一八四五年 英	〇、八五	明治廿七年 七月		二分一石版	拾八錢
二九八	○香港附近	一八八八年迄 英	〇、六五	明治廿七年 七月		全紙亞鉛版	參拾五錢

二九九	香港島 (分圖)佛堂門	一八四一年ヨリ 一八九四年マテ 英	二、四〇	明治廿七年 七月	明治廿八年五月 明治廿八年十月小 大	全紙石版	參拾五錢
三〇〇	香港	一八九二年迄 英	一、二〇	明治廿七年 七月		全紙石版	參拾五錢
三〇一	○支那海北部ノ一	一八八四年迄 英	〇、〇五	明治廿七年 十二月		全紙石版	參拾五錢
三〇一	○支那海北部ノ二	一八八一年迄 英	〇、〇五	明治廿七年 七月	明治二十八年 十月小	全紙亞鉛版	參拾五錢
三〇二	○崑山列島至象山浦	一八九二年 英	〇、八三	明治廿七年 七月		二分一石版	拾八錢
三〇三	龍門港	一八六〇年及 一八七五年 英	九、〇〇	明治廿八年 四月		二分一銅版	貳拾五錢
三〇五	ホツダム澳	一八六八年 英	一、二〇	明治廿八年 五月		四分一銅版	拾五錢
三〇六	金星門港	一八四〇年 英	三、〇〇	明治廿八年 五月		二分一銅版	貳拾五錢
三〇七	○香港至遼東海灣	一八七六年迄 英	二、〇〇	明治廿七年 九月	明治二十八年 六月小	全紙石版	參拾五錢
三〇八	○支那海 日本九州至新嘉坡及巽他 海峽	一八八六年迄 英	〇、九〇	明治廿七年 九月	明治二十八年 五月小	全紙石版	參拾五錢
三〇九	○安南海灣	一八八六年迄 英	〇、一〇	明治二十八年 二月		全紙石版	參拾五錢
三一〇	○海南海峽 (分圖)内航門	一八八〇年 英	〇、五〇	明治二十八年 二月	明治二十八年 五月小	大紙亞鉛版	四拾五錢

番號	圖名	測量	尺度	刊行	小大改正	圖積版種	定價
三二二	楊子江上流諸港 宜昌、沙市、鍾地	一八六九年 英	一、九〇	明治二十八年 六月		二分一銅版	貳拾五錢
三一四	白河第三 天津至通州	一八六〇年 英	二、二〇	明治廿八年 六月		全紙銅版	五拾錢
三一五	白河第四 通州至北京	一八六〇年 英	二、二〇	明治廿八年 七月		全紙銅版	五拾錢
三一六	吳淞江一名黃浦 (分圖)吳淞江口	一八八七年 英	三、七〇	明治廿七年 十二月		大紙石版	四拾五錢
三一七	乍浦泊地	一八四二年 英	二、〇〇	明治二十八年 三月		八分一銅版	六錢
三一八	楊子江上海至南京 (分圖)シルウアー島	一八八〇年 英	〇、五〇	明治廿七年 十二月		全紙石版	參拾五錢
三一九	楊子江南京至 東流	一八五八年 英	〇、五〇	明治廿七年 十二月		全紙亞鉛版	參拾五錢
三二〇	揚子江東流至 漢口	一八五八年 英	〇、五〇	明治廿七年 十二月		全紙石版	參拾五錢
三二一	楊子江漢口至 岳州府	一八六一年 英	〇、五〇	明治廿七年 十二月		全紙亞鉛版	參拾五錢
三二二	楊子江岳州府至 夔州府	一八六九年 英	〇、五〇	明治二十八年 二月		全紙石版	參拾五錢
三二四	○海陵山港至香港 (分圖)シト、灣、澳門、港、南、澳、港	一八八三年迄 英	〇、二三	明治二十八年 二月		一尺七寸 三尺二寸 石版	貳拾五錢

三二五	○珠江	一八六一年 英	〇、四五	明治二十八年 四月		大紙石版	四拾五錢
三二六	○珠江一名廣東河第一	一八四〇年 英	一、五〇	明治廿七年 十二月		全紙亞鉛版	參拾五錢
三二七	○珠江一名廣東河第二	一八四〇年 英	三、〇〇	明治廿七年 十二月		全紙石版	參拾五錢
三二八	○珠江一名廣東河第三	一八五七年 英	三、〇〇	明治廿七年 十二月		全紙亞鉛版	參拾五錢
三二九	○珠江一名廣東河第四 (分圖)黃浦、鍾地	一八五六年及 一八五七年 英	三、〇〇	明治廿七年 十二月		全紙石版	參拾五錢
三三〇	○珠江一名廣東河第五 附廣東河總圖	一八五六年及 一八五七年 英	三、〇〇	明治廿七年 十二月		全紙亞鉛版	參拾五錢
三三一	西江カウコン至チャウソン	一八五九年 英	〇、七〇	明治二十八年 二月		全紙石版	參拾五錢
三三七	大潭灣	一八九四年 英	六、〇〇	明治二十八年 二月		二分一銅版	貳拾五錢

非利賓、露西亞

番號	圖名	測量	尺度	刊行	小改正	圖積	銅版	定價
一七一	○巴且列島 (分圖)イブゴス、サブタン 兩島間海峽、サントドミ ンゴ、イバナス港	一八四五年 英	一分吋 ○、四〇	明治二十六年 九月覆版			二分一 亞鉛版	拾八錢
五六	露西亞 ○伯德大帝灣	一八八〇年 露	○、五〇	明治二十一年 十月覆版	明治二十八年 十二月小		全紙 銅版	四拾錢
一三一	東ボスポラス海峽	一八八七年 英	三、〇〇	明治二十八年 八月			全紙 銅版	五拾錢
二三	圭寓土港	一八六九年 露	四〇、〇〇	明治十七年 六月覆版			二分一 石版	拾八錢

五七	黑龍沿岸州諸港灣 浦羅斯德港 婆衣婆大灣 烏期窩維灣 賽圖土肉灣	一八八〇年 露迄	種々	明治十九年 十月覆版	明治二十六年 八月小		全紙 銅版	四拾錢
一六五	治佛里斯丹港	一八七九年 露	一、二、五七	明治十七年 九月覆版			二分一 銅版	貳拾錢
二八	薩哈連島南部泊地 古祖奈以泊地、葡路都麻 利泊地、哥爾薩港	自一八七二年 至一八八八年 露	種々	明治二十三年 十月覆版			二分一 銅版	貳拾錢
一九九	黑龍沿岸州 樺太島東岸諸泊地 アスノ海灣及泊地 チンノ島及海峽 ベネツ島及海峽 海豹島	一八八二年 露	種々	明治十九年 七月覆版			全紙 亞鉛版	參拾錢
一六九	○疍哥德斯科海 (分圖)亞揚島、君士坦陳灣	一八七五年 英	〇、〇三	明治十八年三 月覆版	明治二十六年 八月小		全紙 銅版	四拾錢
五八	蘇拉比安斯後灣	一八六六年 露	三、三〇	明治二十五年 一月覆版			二分一 銅版	貳拾錢
九八	露領黑龍沿岸州薩哈連島 諸鋪地 トソニチイ灣、ニウジギ ト灣、アレク灣、セジ ミ灣、アレキサンドロア スキー及ツイ泊地	一八八八年 英	種々	明治二十六年 二月覆版	明治二十六年 八月小		二分一 銅版	貳拾五錢

露西亞

水路誌		卷名	地	方	刊行年月	定價
日本水路誌第一卷	日本水路誌第一卷	本邦沿海、氣候、海流、針路法總記、東京海灣、本洲東岸及南方諸島			明治二十五年三月	七拾錢
日本水路誌第二卷	本州南岸四國南岸九州東岸及南西諸島				明治二十七年八月	壹圓拾壹錢
寰瀛水路誌第一卷上	大日本沿海南東部				明治十八年六月	貳圓拾八錢
寰瀛水路誌第一卷下	大日本沿海北西部				明治十九年三月	壹圓六拾五錢
朝鮮水路誌 全	自鳴綠江至豆滿江				明治二十七年十一月	壹圓拾四錢
黑龍沿岸州水路誌	露韓國境豆滿江ヨリ薩哈連島及オコツク海ヲ經テ北方堪察加東岸イルピンスキ岬ニ至ル				明治二十八年五月	八拾貳錢
支那海水路誌第一卷	一般天氣風候潮汐海流針路法 北支那海岸自楊子江至鴨綠江				明治二十三年七月	壹圓拾錢
支那海水路誌第二卷	支那海岸自廣東河至ハイタン海峽 澎湖列島及臺灣島				明治二十五年七月	壹圓拾四錢
全 附錄	第四編自南海峽至コーチン島 第七編不臘達斯礁及バシイ水道等				明治二十六年十二月	四拾貳錢
支那海水路誌第三卷	支那東岸自閩江至楊子江口				明治二十七年六月	壹圓貳拾錢
支那海水路誌第四卷	楊子江全部及附錄				明治二十七年十月	壹圓拾貳錢

卷名	地	方	刊行年月	定價
寰瀛水路誌第一卷下追補第十二	本洲北西岸	自長門至出雲	明治二十五年十二月	拾貳錢
寰瀛水路誌第一卷下追補第十三	千島列島	幌筵島及占守島	明治二十六年二月	拾貳錢
寰瀛水路誌第一卷下追補第十四	國後島	及擇捉島	明治二十六年五月	八錢五厘
寰瀛水路誌第一卷下追補第十五	越中	越後海岸ニ關スル記事	明治二十六年九月	六錢
寰瀛水路誌第一卷下追補第十六	本洲北西岸	男鹿半島附近	明治二十七年二月	五錢
寰瀛水路誌第一卷下追補第十七	本洲北西岸	自美保灣至三國港	明治二十七年七月	拾壹錢

燈臺表

東洋燈臺表

日本、朝鮮、支那、黑龍沿岸州

明治廿九年一月調査

定價金六拾七錢

航海報告

軍艦金剛土耳其國航海報告	明治二十三年軍艦金剛練習トシテ傍ラ土耳其人ヲ護送シ土國ニ往復セシ航海記事	明治二十四年八月	拾貳錢
軍艦比叻土耳其國航海報告	全上	明治二十五年六月	貳拾七錢
軍艦比叻濠洲航海報告	軍艦比叻カ新加列土尼亞、濠洲メルボルン、新幾內亞、回航中ノ概況ヲ摘録シタルモノ	明治二十六年二月	七拾四錢
軍艦金剛北太平洋航海報告	軍艦金剛カ英領加拿陀、萬古福、北米合衆國桑港及布哇國ホノル、回航中ノ概況ヲ摘録シタルモノ	明治二十六年十一月	五拾九錢

水路雜誌

卷名	地	方	刊行年月	定價
第十二號	北太平洋回航記		明治十一年九月	拾四錢五厘
第三十二號	筑波艦西部太平洋航行記	自日本橫濱港 至濠洲東海岸	明治十三年五月	貳拾參錢
第三十六號	筑波艦支那南東海廻航記		明治十三年十二月	拾九錢
全追補	全		明治十四年六月	參錢
第四十二號	自日本至波斯水路實驗記		明治十五年六月	拾七錢
第四十三號	筑波艦北太平洋廻航記		明治十五年十二月	拾貳錢
第四十四號	周防海岸東部水路畧記		明治十四年十月	貳錢六厘
第四十五號	北太平洋廻航記追補		明治十四年十一月	貳錢六厘
第四十六號	龍驤艦濠洲回航記自橫濱至悉尼		明治十五年十月	七錢
第四十七號	謙信丸濠洲廻航記自橫濱至悉尼		明治十六年二月	七錢
第七十號	筑波艦支那南東海濠洲及新西蘭廻航記		明治十六年十一月	四拾六錢

雜誌

五十五

五十四

第七十四號	筑波艦日本環海周航記事	明治十六年十一月	拾七錢
第八十二號	筑紫艦航海記事 <small>自英國「タイン」河 至本邦橫濱港</small>	明治十七年六月	拾八錢
第八十八號	龍驤艦南北太平洋航海略記 <small>本邦品海經新西蘭 至南米西岸</small>	明治十七年六月	拾八錢五厘
第九十七號	南北太平洋回航記	明治十八年四月	參拾錢
第一百二號	扶桑艦清國沿岸航路記事	明治十八年十一月	五錢
第一百十號	上海至漢口溯行航路記事	明治十九年五月	九錢
第一百十一號	長江案內外篇	明治十九年七月	貳拾錢
第一百十四號	清輝艦清國航行記事	明治十九年七月	貳錢六厘
第一百二十號	根室南岸水路記事	明治二十年三月	拾錢
第一百三十號	筑波艦西部太平洋航海略記	明治二十年十二月	貳拾壹錢
第一百卅四號	筑波艦太平洋廻航記	明治廿一年十一月	五拾參錢
第一百卅六號	日本ノ海岸線、海部及海流	明治二十二年十月	六錢
第一百四拾號	長江沂航記事	明治廿三年十二月	貳錢

水路報道

卷名	地方	刊行年月	定價
第三號	伊萬里灣 諸島水道 宇和島港 那沙美ノ瀬戸 針路	明治二十四年五月	壹錢貳厘
第四號	日本海流即黑潮	明治二十四年五月	貳錢參厘
第七號	北東諸島(千島群島)	明治廿四年十二月	貳錢五厘
第八號	北東諸島并北州南岸	明治二十五年二月	壹錢五厘
第九號	日本北部回航記	明治二十五年四月	拾八錢
第十號	自大沽至天津通航記(軍艦愛宕)	明治二十五年四月	壹錢五厘
第十四號	支那直隸海灣白河記事(軍艦愛宕) <small>附大沽欄口堆之圖 白河上流圖 大沽氣象圖 天津氣象表</small>	明治二十五年十月	拾九錢
第十五號	北洲及千島(軍艦海門)	明治二十六年二月	參拾壹錢
第十六號	千島列島(軍艦磐城)	明治二十六年二月	拾參錢
第十八號	千島列島	明治二十六年三月	七錢

第二十號	得撫島及千島諸島位置及見取圖	明治廿六年十二月	六	錢
第二十一號	北洲西岸自神威岬至石狩川	明治廿七年二月	六	錢
第二十二號	木洲北西岸自越前安島崎至能登瀧崎	明治廿七年二月	貳	錢五厘
第二十三號	南方諸島之航海	明治廿七年三月	四	錢
第二十四號	千島得撫島	明治廿七年十一月	貳	錢
第二十五號	朝鮮南東岸光陽灣、駕莫洋、越渚坪洋及三千里錨地	明治廿八年三月	七	錢五厘
第二十六號	北海道國後島岸線及疑礁	明治廿八年八月	貳	錢

雜書

書名	註	記	刊行年月	定價	價
量地括要	量地法ヲ解ケル者		明治四年九月	參拾	錢
星座略解	天象ノ位置ヲ解ケル者		明治十一年一月	拾五	錢
航海士官必携	航海測量ニ必要ナル諸機械ノ用法ヲ解ケル者		明治十八年四月	貳拾八	錢
羅針儀自差論	羅針自差ノ總論及其測定法ヲ解ケル者		明治二十年三月	五拾	錢
風理一斑	風理ノ要項ヲ摘記セル者		明治二十二年七月	非賣	品
海上氣象學	航海ニ關スル風候及ヒ海流等ヲ解ケル者		明治二十三年八月	五拾四	錢
航海地磁力要論	羅針自差ノ理論及實用ヲ論セル者		明治二十三年三月	非賣	品
海員必携	世界各國ノ水路、氣象、運轉、交通、貨幣、度量、里程、諸事凡テ軍艦商船ニ從事スル海員ニ必要ナル萬般ノ事項ヲ載セル者		明治二十四年三月	貳圓八拾五	錢
アチロイド晴雨計解説及用法附天象機知法	アチロイド驗氣器ハ他ノ驗氣器ニ比スルニ簡便ニシテ有益ナルコトヨリ其組織取扱等ヲ精シク解ケル者		明治廿五年十一月	貳拾	錢
尼加拉瓦運河開鑿要覽	ニ加拉瓦運河沿革及其貿易上政事上工事上ニ關スル意見等ヲ記載シタル者		明治廿五年十二月	參拾八	錢
新式軍艦用羅針論	英國海軍羅針監督海軍准少佐エフ、グアリユー、クリークカ千八百八十九年海陸軍協會ニ於テ講演セシ記録		明治廿六年十一月	參拾	錢

No.	TITLE OF THE CHART.	SURVEY.	PUBD.	SCALE.		PRICE.
				m.	in.	
354	Barracouta harbour...	1885 (R)(B)(F)	1895	1.68	18.5 × 12	10
360a	River Amur, Sheet I..	1864(R)	1895	1.70	38 × 25	35
360b	River Amur, Sheet II.	1864(R)	1895	1.70	38 × 25	35
357	Strait of Tartary	1859(B)	1895	0.24	38 × 25	35
358	Strelok B. to Vladimir B.	1880(R)	1895	0.25	38 × 25	35
355	Avatcha bay	1827(B)	1895	1.00	25 × 18	18
356	Outer bay of Avatcha..	1827(B)	1895	0.20	25 × 18	18
362	Siau-wuhu bay	1859(B)	1895	4.00	25 × 18	18

書名				註記				刊行年月				定價			
支那海之颶風				香港電報發行所ノ出版ニシテ支那海全部ノ颶風ニ關スル記 事ヲ譯出シタルモノ				明治廿七年九月				貳拾貳錢			
學海探究之指針				天文氣象水路金石植物等各學科ノ探究指針				明治廿七年三月版再				壹圓七錢			
臺灣水路紀要 附產業狀況				臺灣ニ關スル水路記事				明治廿八年八月				貳拾壹錢			
軍艦紫遭颶記事 明治二十八年七月				明治廿八年七月廿三日至廿四日九州甌島沖ニ於テ軍艦紫 ノ遭遇セル颶風ノ實況				明治廿八年九月				拾貳錢			

雜書

六十

No.	TITLE OF THE CHART.	SURVEY.	PUBD.	SCALE.		PRICE.
				m.	in.	
320	Yang-tse kiang Tung-liu to Hankau	1858(B)	1894	0.50	38 × 25	35
321	Yang-tse kiang Hankau to Yoh-chau-fu..	1861(B)	1894	0.50	38 × 25	35
322	Yang-tse kiang Yoh-chau-fu to Kwei-chau-fu	1869(B)	1895	0.50	38 × 25	35
323						
324	Hui-ling san harbour to Hongkong	1883(B)	1895	0.23	38 × 19	25
325	Chu-kiang (Canton river) with its western branches to Shanghai	1861(B)	1895	0.45	50 × 27	45
326	Chu-kiang or Canton river, Sheet I.....	1840(B)	1894	1.50	38 × 25	35
327	Chu-kiang or Canton river, Sheet II	1840(B)	1894	3.00	38 × 25	35
328	Chu-kiang or Canton river, Sheet III.....	1857(B)	1894	3.00	38 × 25	35
329	Chu-kiang or Canton river, Sheet IV	1857(B)	1894	3.00	38 × 25	35
330	Chu-kiang or Canton river, Sheet V	1856(B)	1894	3.00	38 × 25	35

No.	TITLE OF THE CHART.	SURVEY.	PUBD.	SCALE.		PRICE.
				m.	in.	
331	Si-kiang Kau-kong to Chau-sun	1859(B)	1895	0.70	38 × 25	35
337	Taitan bay.....	1894(B)	1895	6.00	25 × 18	25
RUSSIA.						
56	Peter the great bay ...	1880(R)	1888	0.50	38 × 25	40
131	Eastern Bosphorus strait	1887(R)	1895	3.00	38 × 25	50
23	Kuye-guda harbour ...	1869(R)	1884	40.50	25 × 18	18
57	Vladivostok harbour...	1880(R)	1886	10.00	38 × 25	40
165	Tiehaya-bristani	1879(R)	1884	11.57	25 × 18	20
28	Anchorage in S. part of Saghalin islands..	{ 1872 1888(R)	1890	...	25 × 18	20
199	Anchorage on the East coast of Karafuto	1882(R)	1886	4.34	38 × 25	30
169	Sea of Okhotsk.....	1875(R)	1885	0.03	35 × 25	40
58	Slavianski Bay	1866(R)	1892	3.30	25 × 18	20
98	Anchorage in Russian Tartary and Saghalin I.....	...	1893	Various	25 × 18	25
361	St. Vladimir B.	1859(B)	1895	3.00	25 × 18	18
146	Castries bay	1868(R)	1893	2.06	18.5 × 12	15
340	Komandorski islands..	1892 (U.S.)(R)	1895	Various	38 × 25	50

No.	TITLE OF THE CHART.	SURVEY.	PUBD.	SCALE.		PRICE.
				m.	in.	
	ing the W. of Formosa	{1843 1883(B)}	1894	0.24	48.5 × 25	45
292	Anchorage on the coast of China	1880(B)	1894	Various	25 × 18	18
293	Hongkong to the Bro- thers	{1845 1887(B)}	1894	0.24	49.5 × 25	45
294	Namoa island	1844(B)	1894	0.75	25 × 18	18
295	Port of Swatau.....	1865(B)	1894	3.10	38 × 25	35
296	Hie-che-chin bay	1886(B)	1894	1.13	25 × 18	18
297	Mirs bay.....	1845(B)	1894	0.85	25 × 18	18
298	Approaches to Hong- kong	1888(B)	1894	0.65	38 × 25	35
299	Hongkong	{1841 1894(B)}	1894	2.40	38 × 25	35
300	Hongkong harbour ...	{1886 1892(B)}	1894	12.00	38 × 25	35
301a	China sea Northern portion Sheet II ...	1881(B)	1894	0.05	38 × 25	35
301b	China sea Northern portion Sheet I	1884(B)	1894	0.05	38 × 25	35
302	Kweshan islands to Nimrod sound	1892(B)	1894	0.83	25 × 18	18
303	Lung-mun harbour ...	1875(B)	1895	9.00	25 × 18	25
304						
305	Boddam cove.....	1868(B)	1895	12.00	18.5 × 12	15
306	Cum-sing-mun harbour	1840(B)	1895	3.00	25 × 18	25

No.	TITLE OF THE CHART.	SURVEY.	PUBD.	SCALE.		PRICE.
				m.	in.	
307	Hongkong to gulf of Liau tung	1876(B)	1894	2.00	38 × 25	35
308	China sea	1886(B)	1894	0.90	38 × 25	35
309	Anam gulf	1886(B)	1895	0.10	38 × 25	35
310	Hainan strait.....	1880(B)	1895	0.50	38 × 25	45
311						
312	Plans of ports in the upper Yang-tse kiang	1869(B)	1895	1.90	25 × 18	25
313						
314	Pei-ho or Pekin R. Sheet III, Tien-tsin to Tungchow.....	1860(B)	1895	2.20	38 × 25	50
315	Pei-ho or Pekin R. Sheet IV, Tung- chow to Pekin	1860(B)	1895	2.20	38 × 25	50
316	Wusung river or Hwang pu	1887(B)	1894	3.70	49.5 × 26	45
317	Chapu road	1842(B)	1895	2.00	12 × 9.25	6
318	Yang-tse kiang Shang- hai to Nanking.....	1880(B)	1894	0.50	38 × 25	35
319	Yang-tse kiang Nan- king to Tung-liu ...	1858(B)	1894	0.50	38 × 25	35

No.	TITLE OF THE CHART.	SURVEY.	PUBD.	SCALE.		PRICE.
				m.	in.	
262	Pechili and Liau tung gulfs	1860(B)	1894	0.07	38 × 25	35
263	Port Adams and Hulu shan bay.....	1860(B)	1894	0.97	38 × 25	35
264	Lu-tsin-ho to Ning-hai	1860(B)	1894	0.19	38 × 25	35
265	Shantung Promontory Kyau chau bay to Miau tau strait.....	1866(B)	1894	0.18	38 × 25	35
266	Ta-lien-whan	1869(B)	1894	1.00	25 × 18	18
268	River Min	1886(B)	1894	1.11	38 × 25	35
269	Tung Yung to Wen chau bay.....	1878(B)	1894	0.25	38 × 25	35
270	Wen chau bay to Kweshan islands ...	1887(B)	1894	0.25	38 × 25	35
271	Kweshan islands to Yang-tse kiang	1881(B)	1894	0.25	38 × 25	35
272	Nimrod sound to Yung river	1892(B)	1894	0.83	38 × 25	35
273	Liau ho	1889(B)	1895	1.00	38 × 25	50
274	Nimrod sound	1892(B)	1894	0.75	25 × 18	25
275	San-mun bay and Sheipu harbour.....	1843(B)	1895	0.70	25 × 18	25
276	Namquan harbour ...	1846(B)	1895	1.84	25 × 18	25
277	Sam sah bay.....	1846(B)	1895	0.75	25 × 18	25

No.	TITLE OF THE CHART.	SURVEY.	PUBD.	SCALE.		PRICE.
				m.	in.	
279	Chinchu harbour	1844(B)	1894	1.50	25 × 18	25
280	Approach to tho Yang-tse kiang.....	1892(B)	1894	0.50	38 × 25	35
281	Southern approach to the Yang-tse kiang..	1888(B)	1894	0.50	38 × 25	35
282	Yung river and approaches	1893(B)	1894	Various	38 × 25	35
283	Wen chau port and approaches.....	1878(B)	1894	1.00	38 × 25	35
284	Ockseu islands to Tung yung, including the N. part of Formosa.....	{ 1843 1887(B)	1894	0.24	38 × 25	35
285	Lo-sing island anchorage and approaches	1886(B)	1894	5.00	25 × 18	18
286	Hai-tan strait	1886(B)	1894	1.00	38 × 25	35
287	The narrows of Hai-tan strait	1887(B)	1894	2.93	38 × 25	35
288	Channels between Red yit and Rugged island.....	1877(B)	1894	3.00	25 × 18	18
289	Amoy inner harbour...	1863(B)	1894	6.00	25 × 18	18
290	The brothers to Ockseu islands, includ-					

No.	TITLE OF THE CHART.	SURVEY.	PUBD.	SCALE.		SIZE.		PRICE.
				m.	in.	s.	in.	
15	Port Hamilton	1885(B)	1887	2.97	25 × 18	20		
99	Urusan kō	1891(R)	1892	3.25	18.5 × 12	10		
79	Approaches to Chemulpho anchorage...	1883(B)	1891	1.95	38 × 25	50		
149	Ping yang inlet	1889	1890	1.12	25 × 18	25		
16	Western coast of the Korea	1884(B)	1887	0.30	38 × 25	50		
151	Chel-tau anchorage ...	1890	1891	6.00	18.5 × 12	10		
227	Korean archipelago	1888	0.16	38 × 25	50		
238	Goshkevitch bay	1887(B)	1889	1.00	25 × 18	20		
240	Masan-po and approaches	1882(B)	1889	1.50	38 × 25	40		
148	Ping yang inlet	1890	1891	1.12	25 × 18	25		
247	Bays and Anchorages in the North Part of Korea East coast ...	1887(R)	1889	1.60	38 × 25	35		
59	Tsiatung 1 ^d to Ping yang inlet	1890	1893	0.42	38 × 25	50		
162	Anchorage on East coast of Korea	{1881 1889	1894	Various	25 × 18	18		
CHINA.								
41	Hai-yun islands Thornton haven	1860(B)	1882	3.10	25 × 18	20		

No.	TITLE OF THE CHART.	SURVEY.	PUBD.	SCALE.		SIZE.		PRICE.
				m.	in.	s.	in.	
201	Lu chun ko	1889(B)	1893	4.00	25 × 18	25		
202	Pei-ho or Pekin river I	{1858 1862 (B)(U.S.)(F)	1886	2.27	38 × 25	40		
203	Pei-ho or Pekin river II	{1858 1862(B)	1886	2.27	38 × 25	40		
31	Pechili strait	1860(B)	1883	0.44	30 × 19	20		
40	Chi-fu or Yen-tai harbour	1863(F)	1882	1.00	25 × 18	20		
30	Kyau-chau bay	1863(B)	1885	1.30	38 × 25	40		
61	Ting-hae harbour	1840(B)	1883	1.97	25 × 18	20		
33	Hu-i-tau and Chimmo bays	1863(B)	1883	1.00	25 × 18	20		
22	Amoy harbour and approaches	1863(B)	1883	1.00	25 × 18	20		
51	Tong-sang harbour and Hutau bay	1844(B)	1884	1.00	25 × 18	20		
52	Pratas reef and island.	1867(B)	1883	1.00	25 × 18	20		
119	Wei-hai-wei harbour ..	1861(B)	1893	1.99	25 × 18	25		
122	Ke-lung harbour	1858(B)	1893	0.50	25 × 18	25		
161	Tien Pack harbour	1893	2.54	25 × 18	18		
171	Batan islands (philippine)	1845(B)	1893	0.40	25 × 18	18		
142	Shanghai harbour	1887(B)	1893	10.00	38 × 25	50		
173	Kwang tung Peninsula.	1890(B)	1894	0.74	25 × 18	25		

No.	TITLE OF THE CHART.	SURVEY.	PUBD.	SCALE.		PRICE.
				m.	in.	
SOUTH-WEST ISLANDS.						
214	Amami Ōshima.....	1886	1888	0.60	38 × 25	35
29	Naze harbour	1873	1875	8.00	30 × 21	20
34	Okinawa guntō	1894	1895	0.36	38 × 25	35
18	Unten kō	1894	1895	3.80	25 × 18	18
259	Naha kō.....	1893	1895	3.90	38 × 25	50
24	Kerama strait	1873	1890	2.20	18.5 × 12	15
223	Sakishima group in the S. W. islands ...	{1887 1888	1889	0.70	38 × 25	50
224	Ishigaki anchorage ...	1887	1888	2.50	25 × 18	25
210	Kagoshima gulf to Taiwan, with the adjacent coast of China	1888	0.05	38 × 25	50
241	Karimata anchorage...	1888	1889	1.70	25 × 18	25
336	Sesoko byōchi	1894	1895	5.94	25 × 18	18
TAIWAN. (Formosa).						
48	Pescadores islands ...	1844(B)	1884	0.74	38 × 25	40
122	Ke-lung harbour	1858(B)	1893	0.50	25 × 18	25
267	Formosa I and strait..	1868(B)	1894	0.10	38 × 25	35
291	Taiwan sei-gan and Hōko suidō.....	1867(B)	1895	0.50	38 × 25	50

No.	TITLE OF THE CHART.	SURVEY.	PUBD.	SCALE.		PRICE.
				m.	in.	
278	Harbours in Formosa.	1890(B)	1894	Various 100 ft.	25 × 18	18
367 ^a	Takō kō naibu	1895	1895	0.75 1 cable	25 × 18	18
367 ^b	Takō kō gaibu	1895	1895	3.10	25 × 18	18
KOREA.						
21	General coast of Korea.	1880	1882	0.08	38 × 25	40
54	Korea east coast with Peter the great bay.	1857(R)	1893	0.40	38 × 25	35
102	Yung hing Bay, Korea east coast	{1878 1880	1892	Various	25 × 18	25
74	Anchorage on the West coast of Korea.	{1876 1882	1892	Various	25 × 18	20
60	Fusan harbour with the adjacent coast...	...	1890	2.20	38 × 25	40
67	Anchorage on south coast of Korea	1890	1891	...	25 × 18	20
101	Chagu-bo Kagu.....	1878	1879	7.30	18.5 × 12	7
127	Approaches to Séoul with Sir James Hall group and Tatong river.....	1883(B)	1886	0.30	38 × 25	50
155	Mado Inlet and Long reach	1889(C)	1891	2.50	38 × 25	35
156	Crichton harbour	1889(C)	1891	2.50	25 × 18	18

No.	TITLE OF THE CHART.	SURVEY.	PUBD.	SCALE.		PRICE.
				m.	in.	
12	Anchorage of Kiushiū south coast and S. W. islands, Japan...	{1872 1873	1892	Various	18.5 × 12	15
KIUSHIU.						
West coast.						
185	Anchorage on the west coast of Kiu- shiū, Japan.....	1879(B)	1886	2.15	18.5 × 12	15
103	Bays on Kiushiū west coast	1890	1891	2.80	25 × 18	25
108	Approaches to Naga- saki harbour	1891	1892	3.01	25 × 18	25
73	Wakamatsu ura	1874	1876	0.50	15 × 15	8
72	Tai no ura.....	1874	1876	9.46	25 × 18	10
193	Miike anchorage	1885	1886	2.64	25 × 18	25
187	Nagasaki to Karatsu with the Gotō is- lands	1890	1886	0.32	38 × 25	50
237	Misumi harbour	1888	1888	6.00	25 × 18	25
206	Amakusa islands and Yatsushiro sea	1885	1889	0.94	38 × 25	70
200	Ushibuka harbour and approaches	1885	1886	2.62	25 × 18	25

No.	TITLE OF THE CHART.	SURVEY.	PUBD.	SCALE.		PRICE.
				m.	in.	
38	Hirado shima and approaches.....	1888	1891	1.00	38 × 25	50
257	Shimabara anchorage.	1890	1891	5.00	18.5 × 12	15
109	Kabashima channel ...	1891	1892	3.01	18.5 × 12	15
85	Matsushima channel ..	1891	1892	3.01	25 × 18	25
25	Arikawa wan	1887	1892	4.05	18.5 × 12	15
92	Nagasaki harbour.....	1891	1892	6.00	18.5 × 12	15
113	Shimabara kaiwan to Hirado shima	1891	1895	0.52	38 × 25	50
KIUSHIU.						
North coast.						
106	Hirado strait and Yebukuro bay	1869(B)	1880	6.10	38 × 25	50
166	Channels and an- chorages in Imari bay	{1883 1892	1893	Various	25 × 18	25
120	Yobuko harbour	1868(B)	1880	4.41	25 × 18	20
250	Hirado strait to Naga- to strait	1889	1890	0.50	38 × 25	50
63	Itsuhara and Asu harbours	1875	1876	8.00	38 × 25	35
64	Ajiro bay	1875	1876	9.60	24 × 20	15
249	Iki island	1889	1891	1.65	38 × 25	50

No.	TITLE OF THE CHART.	SURVEY.	PUBD.	SCALE.	SIZE.	PRICE.
				m.	in.	s.
183	Maruyamasaki to Shimonoseki strait	{1884 1885	1886	1.44	38 × 25	50
135	Shimonoseki strait ...	1885	1894	4.54	38 × 25	50
228	Akashi no seto and approaches	1869(B)	1888	1.50	25 × 18	25
66	Saganoseki	{1875 1882	1890	2.50	18.5 × 12	15
234	Bungo channel	{1882 1884	1889	0.47	38 × 25	50
42	Osaka and Kōbe	1867(B)	1888	1.00	25 × 18	20
100	Kōbe kō and Hyōgo kō.	1893	8.00	25 × 18	18
112	Naruto passage	1869(B)	1893	2.00	25 × 18	25
69	Mihara seto and adjacent channels	1869(B)	1893	1.50	38 × 25	50
97	Tomotsu	1893	1894	6.00	18.5 × 12	15
158	Aki and Iyo nadas ...	1891	1895	0.84	38 × 25	50
137	Bi-san seto	1893	1895	1.50	62 × 27	80
163	Yanagi no seto to Neko seto	1883	1895	1.34	25 × 18	18
	SHIKOKU. West coast.					
152	Yawatahama harbour..	1882	1883	3.10	38 × 25	50
68	Uwajima bay	1882	1892	2.48	25 × 18	25
	SHIKOKU. South coast.					
189	Kōmosaki to Shimoda.	1884	1886	0.95	38 × 25	50

No.	TITLE OF THE CHART.	SURVEY.	PUBD.	SCALE.	SIZE.	PRICE.
				m.	in.	s.
105	Susaki harbour and Nomi ura	1891	1893	2.99	25 × 18	25
191	Urado harbour and Kōchi	1891	1893	5.00	25 × 18	25
	SHIKOKU. East coast.					
205	Tachibana ura	1885	1887	0.30	38 × 25	50
	KIUSHIU.					
143	All the coasts of Kiushiu	{1872 1891	1893	0.14	38 × 25	50
	KIUSHIU. East coast.					
194	Tsuru misaki to Hososhima harbour	1884	1886	0.95	38 × 25	50
184	Inokushi and Yonozu ports	1884	1885	5.54	25 × 18	25
181	Aburatsu and Tono ura	1884	1885	4.00	25 × 18	25
177	Hososhima harbour ...	1884	1885	7.97	18.5 × 12	15
154	Saiki bay	1882	1883	3.08	25 × 18	25
	KIUSHIU. South coast.					
26	Gulf of Kagoshima ...	1872	1874	2.00	38 × 25	50

No.	TITLE OF THE CHART.	SURVEY.	PUBD.	SCALE.		PRICE.
				m.	in.	
114	Ohama harbour.....	{1879 1886	1888	1.20	25 × 18	25
117	Miyadsu bay and ap- proaches.....	{1879 1886	1890	2.00	25 × 18	25
180	Sakai harbour	1891	1892	4.00	25 × 18	15
124	Oki islands.....	{1879 1884	1893	0.50	18.5 × 12	10
174	Harbours and bays of Dogo, south part ...	1884	1884	3.86	25 × 18	25
107	Saigō harbour	1879	1889	5.50	25 × 18	20
175	Fuku ura	1884	1885	6.76	18.5 × 12	15
115	Aburatani bay	{1879 1889	1890	2.20	25 × 18	25
243	Noto Peninsula.....	1887	1890	0.50	38 × 25	50
251	Approaches to Hagi ...	1889	1890	6.00	18.5 × 12	15
252	Yesaki port	1889	1890	7.00	18.5 × 12	15
253	Susa harbour.....	1889	1890	8.00	25 × 18	25
254	Futami anchorage ...	1888	1890	6.00	18.5 × 12	15
256	Tsuruga bay	1886	1890	1.20	25 × 18	25
71	Approaches to Hama- da	1891	1892	7.40	25 × 18	25
37	Sagiura and Yunotsu- ura	1891	1893	10.10	13.5 × 12	15
116	Iwase and Fushiki Anchorage	1292	1893	Various	18.5 × 12	15
125	Naoyetsu and Niigata Harbours	1892	1893	Various	25 × 18	25

No.	TITLE OF THE CHART.	SURVEY.	PUBD.	SCALE.		PRICE.
				m.	in.	
192	Fukaura	1893	1895	14.57	25 × 18	18
172	Kōyama misaki to Mikuni kō	1892	1894	0.26	38 × 25	50
260	Tsuchizaki to Noshiro.	1893	1895	1.00	38 × 25	50
133	Izumo kaigan	1891	1895	0.70	38 × 25	50
SOUTHERN ISLANDS.						
83	Ogasawara islands ...	{1881 1882	1887	2.94	38 × 25	40
129	South parts of Islands off Southern part of Idzu	1887	1887	Various	25 × 18	18
NAIKAI. (Inland sea.)						
50	Naikai (Inland sea.)...	{1875 1891	1892	0.48	62.5 × 27.5	100
136	Harbours and bays in Inland sea	1872 ^(F)	1881	2.00	25 × 18	25
130	Anchorage in Naikai.	{1882 1891	1893	Various	25 × 18	25
132	Kurushima strait	1869 ^(B)	1881	6.00	25 × 18	25
140	Suō coast	1880	1882	1.49	48 × 29	50
134	Kaminoseki strait.....	1880	1881	6.00	25 × 18	20
182	Shimadagawa to Ma- ryamasaki	1884	1885	1.44	38 × 25	50
164	Kasado ura.....	1884	1885	2.92	25 × 18	25

No.	TITLE OF THE CHART.	SURVEY.	PUBD.	SCALE.		PRICE.
				m.	in.	
111	Tōkyō gulf to Idsumi sea	{1876 1891	1884	0.16	44 × 27	60
62	Tanabe to Owashi ...	1874(B)	1882	0.48	38 × 25	50
126	Ise sea and Mikawa bay	1888	1893	0.50	38 × 25	50
123	Matoya harbour	1888(B)	1889	4.00	25 × 18	25
170	Mikawa bay	1888	1890	0.80	25 × 18	35
89	Shimizu harbour	1890	1891	4.00	25 × 18	20
84	Ports on Izu-west coast	1890	1891	5.55	18.5 × 12	15
82	Mera-Ko-ura and Yeno-ura	1890	1891	6.00	25 × 18	25
212	Harbours in Kii.....	1861(B)	1888	2.95	38 × 25	50
35	Harbours in Kii Channel	{1861 1867(B)	1892	Various	18.5 × 12	15
80	Entrance of Tōkyō gulf to Omaizaki ...	{1889 1890	1893	0.46	38 × 25	50
366	Tomioka Hakuchi ...	1894	1895	5.00	18.5 × 12	10
HONSHIU. East coast.						
81	Ishinomaki bay and the adjacent coasts.	{1881 1882	1884	1.00	38 × 25	50
145	Toushima peninsula and Kinkwasan.....	1881	1883	1.67	38 × 25	50

No.	TITLE OF THE CHART.	SURVEY.	PUBD.	SCALE.		PRICE.
				m.	in.	
1	Kamaishi harbour and Ōdzuchi bay	{1871 1881	1882	3.21	38 × 25	50
110	Yamada harbour	1871(B)	1880	3.00	25 × 18	20
3	Miyako harbour.....	1871	1889	4.00	25 × 18	25
221	Kinkwasan to Tsugaru strait	{1881 1890	1888	0.17	38 × 25	50
216	Tōkyō gulf to Kinkwasan	{1876 1882	1888	0.16	38 × 25	50
HONSHIU. North coast.						
7	Rikuoku Gulf.....	{1888 1889	1892	0.66	38 × 35	50
HONSHIU. N. W. coast.						
168	Funakawa wan	1880	1884	4.55	18.5 × 12	10
144	Sado i. and approaches to Niigata	1888	1891	0.20	25 × 18	20
121	Nanao bay.....	{1879 1887	1891	1.42	25 × 18	25
248	Sado island	1888	1891	0.87	38 × 25	50
230	Mikuni harbour.....	1886	1888	4.00	25 × 18	25
231	Wajima anchorage ...	1887	1888	6.00	18.5 × 12	15
233	Tsukumo harbour.....	1887	1888	11.30	18.5 × 12	15
139	Amarubezaki to Andō-zaki.....	{1879 1890	1892	0.46	38 × 25	50

No.	TITLE OF THE CHART.	SURVEY.	PUBD.	SCALE.	SIZE.	PRICE.
				m.	in.	s.
235	Nemuro hantō to Shikotan jima	{1886 1887	1895	0.55	38 × 25	50
HOKUSHIU. South coast.						
6	Hakodate harbour ...	1881 (U.S.)	1886	3.00	25 × 18	20
138	Harbours on South coast of Hokushiū...	...	1891	...	25 × 18	20
159	Hamanaka wan to Kushiro road.....	1892	1894	0.75	38 × 25	50
208	Hamanaka wan to Nishibetsu gawa ...	{1886 1892	1894	0.96	38 × 25	50
HOKUSHIU. East coast.						
8	Goyōmai channel	1886	1887	1.85	25 × 18	25
20	Nemuro harbour	1886	1887	6.00	18.5 × 12	15
2	Notsuke channel	1891	1892	0.96	25 × 18	25
HOKUSHIU. West coast.						
4	Sut-ts harbour	1871	1879	2.00	25 × 18	20
5	Otaru harbour	1871	1872	2.51	25 × 18	20
53	Shioya bay.....	1892	1892	6.80	12 × 8.5	4
44	Iwanai and Yesashi anchorage.....	{1875 1881	1893	Various	18.5 × 12	10

No.	TITLE OF THE CHART.	SURVEY.	PUBD.	SCALE.	SIZE.	PRICE.
				m.	in.	s.
NORTH EAST ISLANDS.						
242	Anchorage in the North east islands...	{1874 1887	1889	Various	18.5 × 12	10
118	Paramushiru strait ...	1892	1893	1.00	12.5 × 12	15
343	Plans of Hokutō shotō (Chishima).....	1894 ^(B)	1895	Various	25 × 18	25
HONSHIU. — HONSHIU. South coast.						
96	Shimoda harbour and approaches.....	1889	1890	3.15	38 × 25	50
88	Ajiro harbour and approaches.....	1889	1890	0.80	18.5 × 12	15
86	Yenoshima road	1876	1893	6.89	18.5 × 12	15
87	Kotawa bay and Ko- ajiro harbour	1885	1888	3.80	25 × 18	20
90	Gulf of Tōkyō	{1876 1891	1893	0.75	38 × 25	50
91	Uraga harbour	1888	1889	7.00	25 × 18	25
39	Yokohama bay	1873	1874	4.70	25 × 18	25
9	Shinagawa bay	1883	1883	2.00	38 × 25	40
55	Tateyama bay	1891	1891	2.00	25 × 18	25
94	Kaneda bay	1885	1885	6.00	38 × 25	18

6/36

CATALOGUE OF CHARTS.

No.	TITLE OF THE CHART.	SURVEY.	PUBD.	SCALE.	SIZE.	PRICE.
77	The world	1887	¹⁰ 0.12	^{in.} 50 × 29	^{s.} 100
226	The Track chart of Pacific Ocean	1888	0.19	38 × 25	40
128	Japan with Korea and the adjacent coasts of Russia and China.	...	1891	0.78	38 × 25	50
95	Japan, Honshū, Kiu- shū, and Shikoku and part of the Korea	1891	2.10	38 × 25	50
45	Wind chart of Japan coast	1881	2.44	38 × 25	35
43	Chart of the Heavens.	...	1879	...	18.5 × 12	10
17	Great Circle Sailing chart of North Pacific Ocean	1892	...	38 × 25	50
HOKUSHIU.						
(<i>Hokkaido</i>).						
141	Hokushiū and Hokutō Shotō	1893	0.03	38 × 25	50
93	Hokushiū	{ 1871 1887	1888	0.08	38 × 25	50

全 明治廿九年二月廿八日印刷
年三月二日發行

非賣品

發行者 水路部

印刷者 八尾新助


東京市京橋區銀座四丁目一番地

18
22

CATALOGUE OF CHARTS.

1896.

CORRECTED TO 1st JANUARY, 1896.



PUBLISHED

BY

HYDROGRAPHIC OFFICE.

NAVAL DEPARTMENT,

JAPAN.



SOLD BY

NIPPON YUSEN KAISHA.

At Tokyo, Kobe, Nagasaki and Hakodate.

PRINTED AT THE "YAO SHŌTEN," GINZA, TOKYO.

18
224

